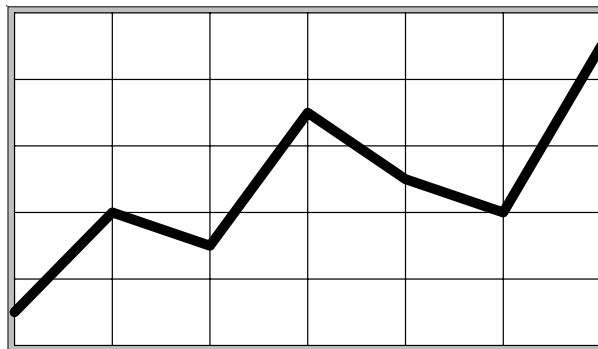


Statistische Mitteilungen

Fahrzeugzulassungen (FZ)



Bestand an Kraftfahrzeugen und
Kraftfahrzeuganhängern
am 1. Januar 2007
nach Zulassungsbezirken

FZ 1



Nutzerinformation

Seit dem 1. März 2007 gilt die Fahrzeug-Zulassungsverordnung.

- Zwischen *vorübergehend* stillgelegten und *endgültig* außer Betrieb gesetzten Fahrzeugen wird zulassungsrechtlich nicht mehr unterschieden. Es gibt nur noch **Außerbetriebsetzungen**. Der Statistikbestand enthält ab 1.1.2008 also nur noch angemeldete Fahrzeuge einschließlich der saisonbedingten Zulassungen. Die in dieser Publikation bisher erschienene Auswertung „Vorübergehend stillgelegte Fahrzeuge nach Zulassungsbezirken, Stilllegungsdauer und Fahrzeugklassen“ entfällt bereits ab 2007.
- Das Zulassungsverfahren knüpft nunmehr an den **Wohnsitz** des Halters bzw. den Firmensitz, die Niederlassung oder die Dienststelle, nicht mehr an den Standort des Fahrzeugs an. Die statistischen Auswertungen folgen dem geänderten Prinzip. Standorte abweichend vom Zulassungsbezirk erscheinen dementsprechend ab 2008 nicht mehr in den Fahrzeugstatistiken.

Die Zuordnung der **Emissionsklassen** und deren Zusammenfassung zu Gruppen basiert auf dem Typgenehmigungsrecht.

- Die Auswertung „Pkw-Bestand nach Zulassungsbezirken, Kraftstoffarten und Emissionsgruppen“ wurde dem aktuellen Stand angepasst.

Ferner weisen wir auf die amtlichen **Fahrzeugstatistiken im Internet** (www.kba.de) hin. Zur besseren Navigation wurde eine themenorientierte Zuordnung durchgeführt. So erscheinen die jährlichen Auswertungen bereits im jeweiligen Themen-Monat, vor Fertigstellung des gesamten Jahresbandes (z. B. Anfang April: „Emission/Kraftstoff“). Im Rahmen der kostenlosen Grundversorgung reduziert sich u. a. die regionale Gliederungstiefe auf Bundesländer.

Gerne nehmen wir Ihre Fragen und Anregungen entgegen.

I N H A L T S V E R Z E I C H N I S

FAHRZEUGBESTAND AM 1. JANUAR 2007

		Seite
Kraftfahrzeuge und Kraftfahrzeuganhänger nach Zulassungsbezirken	- weiß -	7
Personenkraftwagen nach Zulassungsbezirken, Kraftstoffarten und Emissionsgruppen	- gelb -	57
Methodische Erläuterungen	- weiß -	75
Zeichenerklärung	- weiß -	76
Begriffsbestimmungen	- weiß -	77
Erläuterungen zu Emissionsklassen	- weiß -	80
Alphabetisches Kreisverzeichnis	- grün -	83

**Bestand an Kraftfahrzeugen und Kraftfahrzeuganhängern
am 1. Januar 2007
nach Zulassungsbezirken**

Bestand an Kraftfahrzeugen und Kraftfahrzeuganhängern am 1. Januar 2007 nach Zulassungsbezirken

Regierungsbezirk Statistische Kennziffer Zulassungsbezirk	Krafträder					Personen-		
	insgesamt	davon			darunter weibliche Halter	insgesamt	mit Hubraum	
		zwei- rädri- ge Kfz	drei- rädri- ge Kfz	leichte vierrädri- ge Kfz			bis 1399	1400 bis 1699
1	2	3	4	5	6	7	8	
SCHLESWIG-HOLSTEIN								
01001 FLENSBURG,STADT	3 040	2 973	4	63	400	52 534	14 656	9 655
01002 KIEL,STADT	8 113	8 015	9	89	1 235	107 708	34 531	22 715
01003 LUEBECK,STADT	7 416	7 321	7	88	1 115	98 033	31 073	20 902
01004 NEUMUENSTER,STADT	3 386	3 328	6	52	498	41 338	13 185	8 595
01051 DITHMARSCHEN	7 126	6 973	12	141	996	79 281	22 543	16 164
01053 HERZOGTUM LAUENBURG	9 375	9 208	13	154	1 371	109 164	32 960	22 114
01054 NORDFRIESLAND	9 078	8 799	14	265	1 206	100 274	27 656	19 137
01055 OSTHOLSTEIN	10 795	10 564	13	218	1 520	121 817	37 843	25 101
01056 PINNEBERG	13 847	13 606	19	222	2 070	167 633	50 481	32 660
01057 PLOEN	7 269	7 080	12	177	1 065	77 198	23 868	15 797
01058 RENDSBURG-ECKERNFOERDE	14 486	14 154	22	310	2 140	165 857	49 753	33 083
01059 SCHLESWIG-FLENSBURG	11 703	11 302	20	381	1 640	120 718	35 723	23 057
01060 SEGEBERG	14 385	14 127	22	236	2 152	160 152	48 546	30 870
01061 STEINBURG	7 908	7 731	7	170	1 119	78 934	23 989	16 847
01062 STORMARN	11 583	11 388	19	176	1 723	139 541	40 053	27 192
LAND INSGESAMT	139 510	136 569	199	2 742	20 250	1 620 182	486 860	323 889
HAMBURG								
02000 HAMBURG	49 482	48 884	48	550	7 382	840 049	223 420	158 166
LAND INSGESAMT	49 482	48 884	48	550	7 382	840 049	223 420	158 166
NIEDERSACHSEN								
RB BRAUNSCHWEIG								
03101 BRAUNSCHWEIG,STADT	9 565	9 410	10	145	1 323	126 223	39 042	23 905
03102 SALZGITTER,STADT	4 422	4 340	3	79	517	56 704	18 002	11 707
03103 WOLFSBURG,STADT	5 235	5 155	-	80	565	128 818	34 294	17 882
03151 GIFHORN	10 725	10 454	12	259	1 406	102 159	33 203	18 157
03152 GOETTINGEN	11 037	10 763	9	265	1 631	135 791	38 844	27 823
03153 GOSLAR	7 558	7 337	10	211	1 056	84 328	25 254	17 515
03154 HELMSTEDT	5 525	5 413	8	104	712	55 661	18 694	10 808
03155 NORTHEIM	8 317	8 044	47	226	1 174	89 302	27 019	19 092
03156 OSTERODE AM HARZ	4 922	4 759	5	158	684	50 035	14 801	10 971
03157 PEINE	7 591	7 455	23	113	1 046	80 680	25 887	15 949
03158 WOLFENBUETTEL	7 081	6 942	9	130	996	74 897	24 821	14 754
RB ZUSAMMEN	81 978	80 072	136	1 770	11 110	984 598	299 861	188 563
RB HANNOVER								
03241 HANNOVER	46 137	45 394	76	667	6 499	569 499	158 804	112 505
03251 DIEPHOLZ	11 929	11 606	25	298	1 669	132 763	38 783	27 313
03252 HAMELN-PYRMONT	7 995	7 832	12	151	1 107	93 809	28 179	18 629
03254 HILDESHEIM	13 664	13 407	18	239	1 972	160 807	50 637	33 177
03255 HOLZMINDEN	4 099	3 979	4	116	509	46 443	13 867	9 659
03256 NIENBURG(WESER)	6 867	6 689	3	175	910	74 877	21 897	15 526
03257 SCHAUMBURG UNBEKANNT	8 556 -	8 329 -	3 -	224 -	1 240 -	106 561 1	32 177 -	22 170 -
RB ZUSAMMEN	99 247	97 236	141	1 870	13 906	1 184 760	344 344	238 979
RB LUENEBOURG								
03351 CELLE	9 405	9 178	15	212	1 297	105 698	31 732	20 381
03352 CUXHAVEN	11 804	11 544	25	235	1 631	122 269	37 998	25 926
03353 HARBURG	14 121	13 884	23	214	2 128	154 022	43 543	30 204
03354 LUECHOW-DANNENBERG	3 039	2 905	15	119	414	31 071	9 169	6 181
03355 LUENEBOURG	8 717	8 512	15	190	1 305	96 581	28 608	19 202
03356 OSTERHOLZ	6 057	5 940	11	106	883	68 918	20 975	14 169
03357 ROTENBURG(WUEEMME)	8 880	8 600	15	265	1 243	102 342	28 738	20 897
03358 SOLTAU-FALLINGBOSTEL	7 808	7 614	9	185	1 050	84 590	23 950	17 146
03359 STADE	10 125	9 880	19	226	1 473	116 866	33 938	24 825
03360 UELZEN	5 000	4 843	6	151	694	56 019	17 086	11 718
03361 VERDEN	7 333	7 135	18	180	1 039	82 887	24 972	16 823
RB ZUSAMMEN	92 289	90 035	171	2 083	13 157	1 021 263	300 709	207 472
RB WESER-EMS								
03401 DELMENHORST,STADT	3 070	3 002	13	55	417	40 941	13 274	8 350
03402 EMDEN,STADT	2 025	2 006	1	18	302	23 084	7 584	4 969
03403 OLDENBURG(OLDENB),STADT	5 964	5 922	3	39	941	81 705	25 404	16 118
03404 OSNABRUECK,STADT	5 264	5 184	7	73	797	80 390	23 129	16 307
03405 WILHELMSHAVEN,STADT	3 454	3 404	4	46	506	41 265	13 727	9 120
03451 AMMERLAND	6 350	6 222	8	120	996	70 312	20 856	14 627
03452 AURICH	10 712	10 538	14	160	1 479	105 073	32 407	22 689
03453 CLOPPENBURG	6 603	6 336	14	253	995	85 094	22 570	16 691
03454 EMSLAND	15 727	15 263	26	438	1 968	177 380	50 961	38 162
03455 FRIESLAND	6 125	6 031	10	84	939	61 307	19 333	12 801
03456 GRAFSCHAFT BENTHEIM	6 350	6 239	4	107	843	76 476	21 084	16 648
03457 LEER	9 064	8 905	15	144	1 369	92 338	29 287	20 142
03458 OLDENBURG(OLDENBURG)	6 870	6 756	5	109	995	77 179	22 803	15 014

Kraftwagen									Regierungsbezirk Statistische Kennziffer Zulassungsbezirk
in cm ³		darunter						Dichte auf 1 000 Ein- wohner	
1700 bis 1999	2000 und mehr	mit offenem Aufbau	mit Allrad- antrieb	Wohn- mobile	Kranken- wagen, Notarzt- einsatzfz.	gewerb- liche Halter	weib- liche Halter		
9	10	11	12	13	14	15	16	17	
SCHLESWIG-HOLSTEIN									
19 620	8 603	1 652	1 649	798	20	16 088	12 067	610	01001 FLENSBURG,STADT
34 098	16 364	3 851	2 963	2 042	62	12 151	33 876	459	01002 KIEL,STADT
30 970	15 088	3 539	2 957	1 213	79	10 706	29 989	463	01003 LUEBECK,STADT
13 353	6 205	1 496	1 292	491	17	5 087	12 410	529	01004 NEUMUENSTER,STADT
27 017	13 557	2 342	2 585	1 127	39	4 331	24 650	578	01051 DITHMARSCHEN
36 042	18 048	4 845	4 391	1 414	48	5 207	37 313	585	01053 HERZOGTUM LAUENBURG
33 282	20 199	4 036	4 791	1 696	55	6 777	31 759	601	01054 NORDFRIESLAND
38 669	20 204	5 105	4 882	1 818	65	6 647	41 313	591	01055 OSTHOLSTEIN
54 814	29 678	7 906	6 380	2 412	47	16 492	56 377	560	01056 PINNEBERG
24 760	12 773	2 892	3 215	1 426	22	3 192	26 280	569	01057 PLOEN
55 230	27 791	6 191	6 257	3 006	61	9 954	54 292	607	01058 RENDSBURG-ECKERNFOERDE
41 006	20 932	4 085	4 232	2 606	36	7 009	37 737	605	01059 SCHLESWIG-FLENSBURG
53 130	27 606	7 098	6 642	2 551	45	16 597	54 583	623	01060 SEGEBERG
25 612	12 486	2 724	2 671	1 186	30	4 925	24 852	578	01061 STEINBURG
46 037	26 259	7 416	5 793	1 906	43	13 497	47 547	621	01062 STORMARN
533 640	275 793	65 178	60 700	25 692	669	138 660	525 045	572	LAND INSGESAMT
HAMBURG									
291 284	167 179	42 389	36 494	9 485	443	206 533	226 245	482	02000 HAMBURG
291 284	167 179	42 389	36 494	9 485	443	206 533	226 245	482	LAND INSGESAMT
NIEDERSACHSEN									
RB BRAUNSCHWEIG									
43 758	19 518	5 205	5 341	1 157	56	17 376	38 022	515	03101 BRAUNSCHWEIG,STADT
19 528	7 467	1 918	1 673	405	28	3 527	16 931	526	03102 SALZGITTER,STADT
58 882	17 760	4 717	9 676	1 012	52	73 721	16 833	1 063	03103 WOLFSBURG,STADT
37 413	13 386	3 723	4 066	1 355	36	5 581	31 813	583	03151 GIFHORN
47 555	21 569	5 121	5 748	1 562	69	8 656	43 903	518	03152 GOETTINGEN
29 533	12 026	2 961	4 495	697	38	5 610	26 929	557	03153 GOSLAR
19 386	6 773	1 970	2 336	599	18	2 280	17 173	569	03154 HELMSTEDT
30 820	12 371	3 006	3 692	754	44	5 224	27 913	609	03155 NORTHEIM
17 190	7 073	1 426	2 403	507	17	3 874	15 277	611	03156 OSTERODE AM HARZ
27 796	11 048	2 943	2 624	792	25	3 961	27 083	599	03157 PEINE
25 302	10 020	2 918	2 879	753	18	3 671	25 097	592	03158 WOLFENBUETTEL
357 163	139 011	35 908	44 933	9 593	401	133 481	286 974	597	RB ZUSAMMEN
RB HANNOVER									
197 230	100 960	24 250	21 943	5 628	275	62 591	175 985	505	03241 HANNOVER
44 973	21 694	4 577	4 968	1 253	40	8 960	41 899	616	03251 DIEPHOLZ
32 225	14 776	3 891	3 791	857	61	4 798	30 237	587	03252 HAMELN-PYRMONT
54 567	22 426	5 593	5 596	1 397	61	9 289	52 230	553	03254 HILDESHEIM
16 280	6 637	1 591	2 135	433	16	2 093	14 270	596	03255 HOLZMINDEN
26 022	11 432	2 002	2 510	695	21	4 703	23 929	595	03256 NIENBURG(WESER)
36 280	15 934	4 159	3 871	845	34	12 687	32 917	644	03257 SCHAUMBURG UNBEKANNT
1	-	-	-	-	-	-	-	-	-
407 578	193 859	46 063	44 814	11 108	508	105 121	371 467	548	RB ZUSAMMEN
RB LUENEBURG									
36 446	17 139	3 535	4 097	1 220	38	6 448	34 456	579	03351 CELLE
40 254	18 091	3 860	4 038	1 411	41	4 731	39 203	596	03352 CUXHAVEN
51 986	28 289	7 737	6 913	2 314	25	10 663	54 049	637	03353 HARBURG
11 006	4 715	821	1 750	480	16	1 213	10 639	605	03354 LUECHOW-DANNENBERG
33 810	14 961	3 432	3 486	1 277	29	8 158	32 984	551	03355 LUENEBURG
22 439	11 335	2 619	2 293	886	11	2 560	23 438	611	03356 OSTERHOLZ
36 657	16 050	2 957	3 824	1 160	45	8 428	31 429	621	03357 ROTENBURG(WUEMME)
30 046	13 448	2 587	3 300	918	31	4 363	27 088	593	03358 SOLTAU-FALLINGBOSTEL
39 173	18 930	4 596	4 371	1 620	46	7 620	36 778	595	03359 STADE
19 133	8 082	1 539	2 805	646	24	2 708	18 437	578	03360 UELZEN
27 819	13 273	3 158	3 331	970	22	7 434	26 997	618	03361 VERDEN
348 769	164 313	36 841	40 208	12 902	328	64 326	335 498	599	RB ZUSAMMEN
RB WESER-EMS									
13 199	6 118	1 480	1 094	416	12	3 049	12 697	539	03401 DELMENHORST,STADT
7 316	3 215	625	557	346	16	1 701	6 358	447	03402 EMDEN,STADT
27 023	13 160	2 976	2 119	1 141	35	9 107	26 999	515	03403 OLDENBURG(OLDENB),STADT
27 869	13 085	3 613	2 482	653	38	11 674	24 755	491	03404 OSNABRUECK,STADT
12 357	6 061	1 590	941	569	20	3 016	12 154	494	03405 WILHELMSHAVEN,STADT
23 300	11 529	2 376	2 348	967	23	4 575	22 474	607	03451 AMMERLAND
34 886	15 091	2 670	3 091	1 611	38	7 016	29 359	553	03452 AURICH
29 605	16 228	2 158	2 829	567	28	4 629	25 234	547	03453 CLOPPENBURG
60 708	27 549	4 033	5 773	1 537	55	11 837	50 589	572	03454 EMSLAND
19 664	9 509	2 225	1 875	848	29	3 890	18 949	605	03455 FRIESLAND
25 803	12 941	1 931	2 343	798	29	5 376	21 615	569	03456 GRAFSCHAFT BENTHEIM
29 617	13 292	2 216	2 493	1 286	23	4 336	27 292	559	03457 LEER
26 289	13 073	2 686	2 703	1 019	26	5 269	24 795	614	03458 OLDENBURG(OLDENBURG)

(Fortsetzung): Bestand an Kraftfahrzeugen und Kraftfahrzeuganhängern am 1. Januar 2007 nach Zulassungsbezirken

Regierungsbezirk Statistische Kennziffer Zulassungsbezirk	Kraft- omni- busse	Lastkraftwagen							
		insgesamt	mit zulässiger Gesamtmasse in kg						
			bis 2800	2801 bis 3500	3501 bis 5000	5001 bis 7500	7501 bis 12000	12001 bis 20000	20001 und mehr
			18	19	20	21	22	23	24
SCHLESWIG-HOLSTEIN									
01001 FLENSBURG,STADT	137	2 075	1 130	521	47	181	36	66	94
01002 KIEL,STADT	571	7 055	4 716	1 076	133	501	146	254	229
01003 LUEBECK,STADT	246	6 807	3 974	1 502	134	552	129	261	255
01004 NEUMUENSTER,STADT	80	2 941	1 294	872	39	251	75	147	263
01051 DITHMARSCHEN	102	4 685	2 769	1 008	60	368	67	160	253
01053 HERZOGTUM LAUENBURG	130	5 792	3 333	1 239	110	528	118	146	318
01054 NORDFRIESLAND	201	7 009	3 810	1 975	127	461	114	254	268
01055 OSTHOLSTEIN	82	6 144	3 767	1 235	133	487	106	195	221
01056 PINNEBERG	336	10 147	5 465	2 212	242	1 188	462	316	262
01057 PLOEN	146	3 992	2 407	939	78	244	64	123	137
01058 RENDSBURG-ECKERNFOERDE	154	8 844	4 943	2 147	197	736	141	285	395
01059 SCHLESWIG-FLENSBURG	264	6 968	4 123	1 483	118	465	109	203	467
01060 SEGEBERG	102	10 298	5 883	2 184	226	1 093	172	351	389
01061 STEINBURG	181	4 409	2 398	1 032	67	364	98	207	243
01062 STORMARN	79	8 140	4 205	2 092	295	869	199	212	268
LAND INSGESAMT	2 811	95 306	54 217	21 517	2 006	8 288	2 036	3 180	4 062
HAMBURG									
02000 HAMBURG	1 695	52 797	28 305	13 066	1 160	6 529	1 108	1 089	1 540
LAND INSGESAMT	1 695	52 797	28 305	13 066	1 160	6 529	1 108	1 089	1 540
NIEDERSACHSEN									
RB BRAUNSCHWEIG									
03101 BRAUNSCHWEIG,STADT	305	7 237	4 247	1 370	249	679	168	215	309
03102 SALZGITTER,STADT	189	1 974	1 159	352	67	189	25	78	104
03103 WOLFSBURG,STADT	127	3 659	1 977	1 237	102	190	23	66	64
03151 GIFHORN	176	4 613	2 813	931	117	362	59	127	204
03152 GOETTINGEN	236	6 735	3 511	1 510	166	724	164	356	304
03153 GOSLAR	136	3 843	2 071	834	92	395	81	137	233
03154 HELMSTEDT	106	2 124	1 262	402	50	211	31	99	69
03155 NORTHEIM	120	3 615	1 744	941	97	391	81	198	163
03156 OSTERODE AM HARZ	92	2 844	1 189	483	58	221	213	145	535
03157 PEINE	117	3 324	1 867	669	76	361	35	137	179
03158 WOLFENBUETTEL	88	2 822	1 668	642	90	216	39	93	74
RB ZUSAMMEN	1 692	42 790	23 508	9 371	1 164	3 939	919	1 651	2 238
RB HANNOVER									
03241 HANNOVER	751	33 162	17 343	7 200	618	3 810	1 417	1 203	1 571
03251 DIEPHOLZ	223	7 778	3 900	1 688	140	887	235	419	509
03252 HAMELN-PYRMONT	135	4 164	2 318	822	92	460	52	186	234
03254 HILDESHEIM	296	7 300	3 990	1 589	168	753	186	252	362
03255 HOLZMINDEN	70	2 110	1 076	440	54	216	42	122	160
03256 NIENBURG(WESER)	288	4 641	2 454	897	108	515	71	248	348
03257 SCHAUMBURG UNBEKANNT	131 -	4 290 -	2 231 -	954 -	98 -	522 -	93 -	168 -	224 -
RB ZUSAMMEN	1 894	63 445	33 312	13 590	1 278	7 163	2 096	2 598	3 408
RB LUENEBOURG									
03351 CELLE	150	5 783	3 042	1 340	156	655	128	241	221
03352 CUXHAVEN	200	5 844	3 566	1 064	197	489	73	164	291
03353 HARBURG	184	7 877	4 361	1 768	167	860	203	262	256
03354 LUECHOW-DANNENBERG	78	1 898	1 254	328	50	126	27	44	69
03355 LUENEBOURG	205	4 748	2 768	1 061	81	405	71	133	229
03356 OSTERHOLZ	118	3 091	1 739	672	69	338	85	96	92
03357 ROTENBURG(WUEMME)	217	6 424	3 299	1 341	89	657	169	297	572
03358 SOLTAU-FALLINGBOSTEL	116	4 885	2 846	1 077	95	412	77	193	185
03359 STADE	229	6 240	3 335	1 495	146	647	114	250	253
03360 UELZEN	103	3 124	1 913	645	70	237	47	87	125
03361 VERDEN	88	4 387	2 386	927	86	498	117	145	228
RB ZUSAMMEN	1 688	54 301	30 509	11 718	1 206	5 324	1 111	1 912	2 521
RB WESER-EMS									
03401 DELMENHORST,STADT	58	1 839	963	428	54	259	32	22	81
03402 EMDEN,STADT	40	977	596	162	30	94	15	49	31
03403 OLDENBURG(OLDENB),STADT	156	5 023	3 016	1 025	99	421	156	173	133
03404 OSNABRUECK,STADT	200	5 474	2 587	1 139	100	557	210	431	450
03405 WILHELMSHAVEN,STADT	61	1 992	1 220	442	46	146	28	65	45
03451 AMMERLAND	181	4 949	2 512	1 175	121	537	160	183	261
03452 AURICH	235	5 856	3 046	1 551	124	485	150	267	233
03453 CLOPPENBURG	212	6 626	2 959	1 601	182	751	170	319	644
03454 EMSLAND	431	11 384	5 546	2 786	218	1 191	278	619	746
03455 FRIESLAND	99	2 841	1 681	484	68	274	68	164	102
03456 GRAFSCHAFT BENTHEIM	130	4 386	2 338	1 066	80	381	108	220	193
03457 LEER	220	4 623	2 470	1 035	98	488	119	213	200
03458 OLDENBURG(OLDENBURG)	104	4 524	2 218	1 052	70	519	121	185	359

Lastkraftwagen (Fortsetzung)						Zugmaschinen				Regierungsbezirk Statistische Kennziffer Zulassungsbezirk
darunter						insgesamt	davon		unter Spalte 35 leichte Zugma- schinen	
Vieh- trans- port- wagen	Beton- transport- und Liefer- mischer	Transporter f. Container u. Wechsel- behälter	Tankkraftwagen				Sattel- zug- maschinen	land-/forst- wirtschaft- liche Zug- maschinen		
			zusammen	f. brenn-/ entzündbare Flüssigkeiten	f. Nahrungs- u. Genuss- mittel					
27	28	29	30	31	32	33	34	35	36	
SCHLESWIG-HOLSTEIN										
-	-	68	8	7	-	1 084	835	249	22	01001 FLENSBURG,STADT
1	56	76	15	12	-	755	188	567	63	01002 KIEL,STADT
6	-	151	19	15	-	1 224	623	601	39	01003 LUEBECK,STADT
4	8	140	9	9	-	697	348	349	22	01004 NEUMUENSTER,STADT
17	7	95	40	36	1	7 282	935	6 347	309	01051 DITHMARSCHEN
19	14	143	23	19	3	4 550	460	4 090	257	01053 HERZOGTUM LAUENBURG
45	9	86	96	51	42	8 109	366	7 743	497	01054 NORDFRIESLAND
15	12	121	46	26	18	5 539	817	4 722	326	01055 OSTHOLSTEIN
22	29	127	33	17	14	4 894	466	4 428	297	01056 PINNEBERG
18	2	59	29	22	5	4 090	189	3 901	282	01057 PLOEN
36	49	105	34	22	10	9 731	829	8 902	618	01058 RENDSBURG-ECKERNFORDE
93	12	140	31	19	11	10 153	1 510	8 643	743	01059 SCHLESWIG-FLENSBURG
27	29	198	56	10	27	6 326	889	5 437	280	01060 SEGEBERG
46	17	86	35	22	12	5 229	309	4 920	300	01061 STEINBURG
17	7	158	12	10	-	3 724	510	3 214	179	01062 STORMARN
366	251	1 753	486	297	143	73 387	9 274	64 113	4 234	LAND INSGESAMT
HAMBURG										
9	49	1 013	235	187	3	6 953	3 716	3 237	401	02000 HAMBURG
9	49	1 013	235	187	3	6 953	3 716	3 237	401	LAND INSGESAMT
NIEDERSACHSEN										
RB BRAUNSCHWEIG										
2	5	186	18	16	1	1 098	458	640	70	03101 BRAUNSCHWEIG,STADT
3	3	67	7	2	-	844	259	585	38	03102 SALZGITTER,STADT
2	7	61	5	5	-	909	202	707	58	03103 WOLFSBURG,STADT
16	5	58	23	19	2	5 971	210	5 761	551	03151 GIFHORN
13	13	244	26	22	4	5 821	234	5 587	609	03152 GOETTINGEN
2	13	118	25	17	8	2 309	333	1 976	137	03153 GOSLAR
6	-	30	17	14	1	2 137	67	2 070	147	03154 HELMSTEDT
24	7	103	18	14	4	6 038	318	5 720	548	03155 NORTHEIM
4	4	365	14	13	-	4 300	2 185	2 115	251	03156 OSTERODE AM HARZ
9	17	122	19	18	-	2 956	458	2 498	169	03157 PEINE
4	14	44	10	9	-	2 244	107	2 137	169	03158 WOLFENBUETTEL
85	88	1 398	182	149	20	34 627	4 831	29 796	2 747	RB ZUSAMMEN
RB HANNOVER										
31	41	1 235	155	142	-	11 011	2 146	8 865	666	03241 HANNOVER
79	72	162	47	31	15	11 756	1 517	10 239	189	03251 DIEPHOLZ
5	42	172	15	14	-	3 500	194	3 306	317	03252 HAMELN-PYRMONT
23	21	177	30	27	-	5 281	720	4 561	335	03254 HILDESHEIM
2	5	110	12	9	3	2 684	136	2 548	237	03255 HOLZMINDEN
35	18	171	48	24	19	7 940	702	7 238	441	03256 NIENBURG(WESER)
12	2	124	23	20	1	3 744	372	3 372	347	03257 SCHAUMBURG UNBEKANNT
-	-	-	-	-	-	17	-	17	5	
187	201	2 151	330	267	38	45 933	5 787	40 146	2 537	RB ZUSAMMEN
RB LUENEBURG										
12	11	138	23	13	6	4 384	379	4 005	213	03351 CELLE
37	28	125	38	29	7	10 098	421	9 677	377	03352 CUXHAVEN
19	8	160	69	60	2	6 461	811	5 650	425	03353 HARBURG
18	5	7	22	15	6	3 858	186	3 672	306	03354 LUECHOW-DANNENBERG
19	5	60	29	13	4	3 785	293	3 492	239	03355 LUENEBURG
16	1	69	23	21	2	3 932	152	3 780	210	03356 OSTERHOLZ
67	40	284	103	50	46	11 394	1 587	9 807	459	03357 ROTENBURG(WUEMME)
28	8	82	18	17	-	5 514	296	5 218	470	03358 SOLTAU-FALLINGBOSTEL
22	16	78	42	31	4	8 491	774	7 717	370	03359 STADE
18	11	37	14	13	-	4 011	254	3 757	244	03360 UELZEN
13	22	107	10	7	-	4 485	502	3 983	64	03361 VERDEN
269	155	1 147	391	269	77	66 413	5 655	60 758	3 377	RB ZUSAMMEN
RB WESER-EMS										
3	35	32	2	2	-	432	109	323	36	03401 DELMENHORST,STADT
-	10	23	6	6	-	458	170	288	14	03402 EMDEN,STADT
1	6	128	8	8	-	556	139	417	26	03403 OLDENBURG(OLDENB),STADT
8	28	404	23	18	1	986	414	572	41	03404 OSNABRUECK,STADT
1	11	24	16	13	-	322	33	289	14	03405 WILHELMSHAVEN,STADT
18	7	145	38	6	32	5 623	380	5 243	373	03451 AMMERLAND
28	26	84	23	18	4	7 471	355	7 116	447	03452 AURICH
124	42	218	22	17	1	8 808	793	8 015	392	03453 CLOPPENBURG
157	40	272	82	60	12	15 567	1 976	13 591	217	03454 EMSLAND
6	5	50	9	6	3	3 055	207	2 848	225	03455 FRIESLAND
43	39	72	21	15	4	5 866	503	5 363	202	03456 GRAFSCHAFT BENTHEIM
21	32	105	20	14	4	6 280	478	5 802	256	03457 LEER
35	4	213	13	8	1	5 879	554	5 325	383	03458 OLDENBURG(OLDENBURG)

(Fortsetzung): Bestand an Kraftfahrzeugen und Kraftfahrzeuganhängern am 1. Januar 2007 nach Zulassungsbezirken

Regierungsbezirk Statistische Kennziffer Zulassungsbezirk	Sonstige Kfz						Nutzfahr- zeuge insgesamt	Kraftfahrzeuge	
	insgesamt	darunter						insgesamt	Dichte auf 1 000 Einwohner
		Polizei-/ Zivilschutz- fahrzeuge	Feuerwehr- fahrzeuge	Abschlepp- und Kranwagen	Straßen- reinigungs- fahrzeuge	Müllwagen			
	37	38	39	40	41	42	43	44	45
SCHLESWIG-HOLSTEIN									
01001 FLENSBURG,STADT	195	18	35	11	9	30	3 491	59 065	686
01002 KIEL,STADT	555	19	97	28	38	39	8 936	124 757	532
01003 LUEBECK,STADT	530	16	100	23	37	42	8 807	114 256	539
01004 NEUMUENSTER,STADT	255	24	30	15	15	13	3 973	48 697	624
01051 DITHMARSCHEN	633	25	248	37	8	36	12 702	99 109	722
01053 HERZOGTUM LAUENBURG	783	21	287	8	15	23	11 255	129 794	696
01054 NORDFRIESLAND	734	33	292	24	11	41	16 053	125 405	751
01055 OSTHOLSTEIN	885	72	276	31	25	43	12 650	145 262	705
01056 PINNEBERG	792	23	244	36	20	45	16 169	197 649	660
01057 PLOEN	484	10	242	4	6	6	8 712	93 179	687
01058 RENDSBURG-ECKERNFOERDE	1 162	20	407	23	14	67	19 891	200 234	733
01059 SCHLESWIG-FLENSBURG	768	16	310	20	9	41	18 153	150 574	754
01060 SEGEBERG	1 026	16	274	18	25	48	17 752	192 289	748
01061 STEINBURG	578	20	232	14	11	30	10 397	97 239	713
01062 STORMARN	1 049	32	230	15	48	66	12 992	164 116	731
LAND INSGESAMT	10 429	365	3 304	307	291	570	181 933	1 941 625	685
HAMBURG									
02000 HAMBURG	5 033	655	554	171	140	322	66 478	956 009	548
LAND INSGESAMT	5 033	655	554	171	140	322	66 478	956 009	548
NIEDERSACHSEN									
RB BRAUNSCHWEIG									
03101 BRAUNSCHWEIG,STADT	752	83	107	66	22	59	9 392	145 180	592
03102 SALZGITTER,STADT	277	14	94	7	10	15	3 284	64 410	598
03103 WOLFSBURG,STADT	318	9	113	5	18	22	5 013	139 066	1 147
03151 GIFHORN	565	19	244	20	15	26	11 325	124 209	709
03152 GOETTINGEN	811	30	292	32	36	47	13 603	160 431	612
03153 GOSLAR	495	27	185	31	17	25	6 783	98 669	651
03154 HELMSTEDT	373	6	156	17	10	18	4 740	65 926	674
03155 NORTHEIM	787	30	338	11	11	29	10 560	108 179	737
03156 OSTERODE AM HARZ	317	18	124	11	12	14	7 553	62 510	763
03157 PEINE	442	13	159	15	8	25	6 839	95 110	707
03158 WOLFENBUETTEL	362	10	171	9	6	19	5 516	87 494	692
RB ZUSAMMEN	5 499	259	1 983	224	165	299	84 608	1 151 184	698
RB HANNOVER									
03241 HANNOVER	4 009	182	752	102	207	253	48 933	664 569	589
03251 DIEPHOLZ	920	18	315	37	7	26	20 677	165 369	767
03252 HAMELN-PYRMONT	583	26	262	20	11	41	8 382	110 186	689
03254 HILDESHEIM	959	61	359	43	22	51	13 836	188 307	648
03255 HOLZMINDEN	378	26	154	52	5	22	5 242	55 784	716
03256 NIENBURG(WESER)	629	31	225	24	12	27	13 498	95 242	757
03257 SCHAUMBURG UNBEKANNT	591 -	17 -	252 -	31 -	12 -	18 -	8 756 17	123 873 18	748 -
RB ZUSAMMEN	8 069	361	2 319	309	276	438	119 341	1 403 348	649
RB LUENEBURG									
03351 CELLE	877	17	255	24	24	26	11 194	126 297	692
03352 CUXHAVEN	942	42	300	31	16	31	17 084	151 157	736
03353 HARBURG	909	45	254	39	28	24	15 431	183 574	759
03354 LUECHOW-DANNENBERG	288	19	136	13	3	8	6 122	40 232	783
03355 LUENEBURG	575	24	226	29	9	40	9 313	114 611	653
03356 OSTERHOLZ	357	11	119	8	7	52	7 498	82 473	732
03357 ROTENBURG(WUEMME)	961	21	294	50	10	25	18 996	130 218	790
03358 SOLTAU-FALLINGBOSTEL	659	19	229	20	11	28	11 174	103 572	726
03359 STADE	790	42	239	24	20	71	15 750	142 741	727
03360 UELZEN	471	11	198	10	8	19	7 709	68 728	709
03361 VERDEN	496	6	153	17	8	20	9 456	99 676	743
RB ZUSAMMEN	7 325	257	2 403	265	144	344	129 727	1 243 279	730
RB WESER-EMS									
03401 DELMENHORST,STADT	177	11	36	20	2	10	2 506	46 517	613
03402 EMDEN,STADT	105	5	43	3	2	7	1 580	26 689	516
03403 OLDENBURG(OLDENB),STADT	499	40	50	30	19	29	6 234	93 903	592
03404 OSNABRUECK,STADT	435	17	68	35	30	23	7 095	92 749	566
03405 WILHELMSHAVEN,STADT	238	12	44	53	17	12	2 613	47 332	566
03451 AMMERLAND	485	6	119	18	5	35	11 238	87 900	758
03452 AURICH	545	12	190	24	6	36	14 107	129 892	683
03453 CLOPPENBURG	634	27	119	47	-	11	16 280	107 977	694
03454 EMSLAND	1 270	47	256	57	23	64	28 652	221 759	715
03455 FRIESLAND	302	10	91	9	5	25	6 297	73 729	727
03456 GRAFSCHAFT BENTHEIM	508	26	90	23	6	24	10 890	93 716	697
03457 LEER	465	5	140	37	5	17	11 588	112 990	685
03458 OLDENBURG(OLDENBURG)	469	8	123	22	5	28	10 976	95 025	756

Kraftfahrzeuganhänger								Regierungsbezirk Statistische Kennziffer Zulassungsbezirk
insgesamt	darunter							
	Sattel- anhänger	Wohn- wagen	Verkaufs- u. Ausstel- lungswagen	Vieh- transporter	zusammen	Tankwagen		
						f. brenn-/ entzündbare Flüssigkeiten	f. Nahrungs- u. Genuss- mittel	
46	47	48	49	50	51	52	53	
SCHLESWIG-HOLSTEIN								
4 198	153	914	65	52	6	5	1	01001 FLENSBURG,STADT
8 461	225	1 232	204	143	6	5	-	01002 KIEL,STADT
10 097	872	1 138	220	173	22	9	2	01003 LUEBECK,STADT
5 641	391	764	84	113	84	17	27	01004 NEUMUENSTER,STADT
16 927	1 129	1 487	232	1 196	287	35	138	01051 DITHMARSCHEN
15 943	567	1 479	182	598	25	13	6	01053 HERZOGTUM LAUENBURG
21 520	405	1 967	272	1 827	68	15	38	01054 NORDFRIESLAND
18 251	725	1 401	269	816	62	14	43	01055 OSTHOLSTEIN
20 255	672	2 573	363	698	44	22	15	01056 PINNEBERG
12 113	297	1 250	133	691	20	10	5	01057 PLOEN
26 897	843	2 995	298	1 595	25	12	9	01058 RENDSBURG-ECKERNFOERDE
25 779	787	3 416	178	1 465	97	13	36	01059 SCHLESWIG-FLENSBURG
23 687	1 170	2 558	362	1 050	79	15	46	01060 SEGEBERG
14 512	377	1 677	167	705	49	35	7	01061 STEINBURG
15 994	827	1 680	249	675	6	4	1	01062 STORMARN
240 275	9 440	26 531	3 278	11 797	880	224	374	LAND INSGESAMT
HAMBURG								
60 513	8 169	7 229	1 169	757	737	217	104	02000 HAMBURG
60 513	8 169	7 229	1 169	757	737	217	104	LAND INSGESAMT
NIEDERSACHSEN								
RB BRAUNSCHWEIG								
9 710	552	1 471	158	160	58	9	28	03101 BRAUNSCHWEIG,STADT
5 115	367	644	74	87	55	8	-	03102 SALZGITTER,STADT
5 325	320	757	55	92	8	4	3	03103 WOLFSBURG,STADT
17 519	285	1 750	187	682	62	14	4	03151 GIFHORN
14 973	294	1 928	150	550	25	8	8	03152 GOETTINGEN
9 983	371	1 155	114	225	18	7	7	03153 GOSLAR
7 384	97	895	62	257	15	8	3	03154 HELMSTEDT
12 420	412	1 304	162	522	17	5	9	03155 NORTHEIM
11 874	4 856	718	99	213	122	11	17	03156 OSTERODE AM HARZ
11 026	593	1 232	142	345	62	21	4	03157 PEINE
8 919	123	1 110	89	214	7	3	1	03158 WOLFENBUETTEL
114 248	8 270	12 964	1 292	3 347	449	98	84	RB ZUSAMMEN
RB HANNOVER								
62 281	2 316	7 391	737	1 823	175	76	42	03241 HANNOVER
26 784	1 649	2 730	291	2 055	131	40	52	03251 DIEPHOLZ
13 287	241	1 542	143	426	13	5	3	03252 HAMELN-PYRMONT
18 873	890	2 415	271	579	177	17	107	03254 HILDESHEIM
7 571	183	986	88	243	7	5	1	03255 HOLZMINDEN
17 581	900	1 410	186	1 068	113	40	21	03256 NIENBURG(WESER)
15 306	390	1 638	134	639	18	10	5	03257 SCHAUMBURG
2	-	-	-	1	-	-	-	UNBEKANNT
161 685	6 569	18 112	1 850	6 834	634	193	231	RB ZUSAMMEN
RB LUENEBURG								
19 023	479	1 983	141	583	43	10	10	03351 CELLE
22 289	468	2 074	353	1 746	33	6	21	03352 CUXHAVEN
24 556	2 163	2 339	276	934	271	107	42	03353 HARBURG
8 157	225	550	72	426	61	14	12	03354 LUECHOW-DANNENBERG
15 401	348	1 528	211	520	30	10	5	03355 LUENEBURG
11 892	177	1 693	141	829	13	7	6	03356 OSTERHOLZ
26 339	3 321	1 979	324	1 313	153	35	88	03357 ROTENBURG(WUEMME)
16 195	328	1 618	167	685	25	16	-	03358 SOLTAU-FALLINGBOSTEL
20 780	854	2 284	314	904	91	28	15	03359 STADE
11 525	359	900	145	395	21	17	-	03360 UELZEN
14 790	641	1 707	193	779	60	9	15	03361 VERDEN
190 947	9 363	18 655	2 337	9 114	801	259	214	RB ZUSAMMEN
RB WESER-EMS								
4 628	199	900	70	127	1	1	-	03401 DELMENHORST,STADT
2 860	261	384	23	82	5	5	-	03402 EMDEN,STADT
10 066	245	2 033	134	181	13	9	1	03403 OLDENBURG(OLDENB),STADT
7 910	536	1 186	125	193	14	8	2	03404 OSNABRUECK,STADT
3 946	48	699	43	108	7	6	-	03405 WILHELMSHAVEN,STADT
14 910	499	1 625	123	826	67	12	44	03451 AMMERLAND
21 431	463	2 388	251	1 322	15	5	8	03452 AURICH
20 594	919	1 484	191	1 765	140	22	59	03453 CLOPPENBURG
44 213	3 164	3 176	294	2 553	534	74	65	03454 EMSLAND
10 605	359	1 279	204	660	15	4	8	03455 FRIESLAND
15 714	639	2 210	118	1 349	40	22	2	03456 GRAFSCHAFT BENTHEIM
17 280	604	2 228	151	1 068	26	17	5	03457 LEER
16 237	670	1 967	159	1 277	29	5	1	03458 OLDENBURG(OLDENBURG)

(Fortsetzung): Bestand an Kraftfahrzeugen und Kraftfahrzeuganhängern am 1. Januar 2007 nach Zulassungsbezirken

Regierungsbezirk Statistische Kennziffer Zulassungsbezirk	Krafträder					Personen-		
	insgesamt	davon			darunter weibliche Halter	insgesamt	mit Hubraum	
		zwei- rädri- ge Kfz	drei- rädri- ge Kfz	leichte vierrädri- ge Kfz			bis 1399	1400 bis 1699
1	2	3	4	5	6	7	8	
03459 OSNABRUECK	18 330	17 897	24	409	2 525	214 262	64 754	44 720
03460 VECHTA	5 866	5 624	6	236	791	74 855	21 064	14 616
03461 WESERMARSCH	4 386	4 295	7	84	650	51 608	15 011	11 080
03462 WITTMUND	3 123	3 054	3	66	457	33 620	10 300	7 564
UNBEKANNT	-	-	-	-	-	1	-	-
RB ZUSAMMEN	119 283	116 678	164	2 441	16 970	1 386 890	413 548	289 618
LAND INSGESAMT	392 797	384 021	612	8 164	55 143	4 577 511	1 358 462	924 632
BREMEN								
04011 BREMEN-STADT	16 881	16 673	31	177	2 465	242 806	71 406	49 444
04012 BREMERHAVEN,STADT	3 468	3 417	4	47	441	49 441	16 550	10 176
UNBEKANNT	-	-	-	-	-	1	-	-
LAND INSGESAMT	20 349	20 090	35	224	2 906	292 248	87 956	59 620
NORDRHEIN-WESTFALEN								
RB DUESSELDORF								
05111 DUESSELDORF,STADT	21 572	21 328	33	211	3 129	299 159	73 863	54 012
05112 DUISBURG,STADT	20 366	20 161	18	187	2 903	238 307	78 137	51 340
05113 ESSEN,STADT	22 473	22 162	27	284	3 460	291 424	89 217	60 731
05114 KREFELD,STADT	8 741	8 652	9	80	1 300	117 689	37 106	22 960
05116 MOENCHENGLADBACH,STADT	10 363	10 245	17	101	1 745	136 822	45 034	27 009
05117 MUELHEIM A.D.RUHR,STADT	7 512	7 401	10	101	1 117	93 860	28 400	18 441
05119 OBERHAUSEN,STADT	9 662	9 557	9	96	1 426	109 924	36 854	22 541
05120 REMSCHEID,STADT	5 612	5 494	5	113	844	62 963	19 457	12 573
05122 SOLINGEN,STADT	8 386	8 242	8	136	1 337	89 573	27 233	18 193
05124 WUPPERTAL,STADT	16 583	16 278	19	286	2 629	183 429	57 484	39 738
05154 KLEVE	15 706	15 250	19	437	2 470	176 087	55 177	33 628
05158 METTMANN	24 413	24 064	30	319	3 713	290 375	82 911	57 421
05162 NEUSS	20 959	20 690	49	220	3 011	265 101	77 486	51 192
05166 VIERSEN	15 842	15 598	22	222	2 636	179 389	58 449	35 402
05170 WESEL	24 657	24 322	34	301	3 771	275 868	90 260	55 977
UNBEKANNT	-	-	-	-	-	2	-	-
RB ZUSAMMEN	232 847	229 444	309	3 094	35 491	2 809 972	857 068	561 158
RB KOELN								
05314 BONN,STADT	10 702	10 604	11	87	1 620	174 628	43 889	30 976
05315 KOELN,STADT	35 378	34 965	69	344	5 223	475 211	135 977	91 417
05316 LEVERKUSEN,STADT	6 996	6 921	6	69	1 009	87 766	25 254	17 178
05354 AACHEN,STADT	24 332	24 036	49	247	3 729	284 609	92 790	55 279
05358 DUEREN	14 481	14 145	25	311	2 229	182 180	56 485	37 648
05362 RHEIN-ERFT-KREIS	22 325	21 992	48	285	3 280	262 921	82 864	51 259
05366 EUSKIRCHEN	11 408	11 155	28	225	1 668	155 140	40 847	32 792
05370 HEINSBERG	13 375	13 151	28	196	2 053	147 817	49 849	27 848
05374 OBERBERGISCHE KREIS	16 505	15 896	95	514	2 401	173 379	55 354	34 922
05378 RHEIN.-BERGISCHE KREIS	16 310	16 046	17	247	2 562	173 759	52 272	34 057
05382 RHEIN-SIEG-KREIS	30 695	30 155	47	493	4 480	341 103	104 155	66 313
RB ZUSAMMEN	202 507	199 066	423	3 018	30 254	2 458 513	739 736	479 689
RB MUENSTER								
05512 BOTTROP,STADT	6 356	6 290	6	60	899	66 502	22 332	14 387
05513 GELSENKIRCHEN,STADT	9 771	9 619	11	141	1 340	125 486	40 280	28 405
05515 MUENSTER,STADT	10 141	10 028	10	103	1 602	156 732	38 837	35 504
05554 BORKEN	17 067	16 395	17	655	2 485	201 029	60 464	42 778
05558 COESFELD	11 671	11 483	12	176	1 756	132 522	40 139	28 015
05562 RECKLINGHAUSEN	32 347	31 927	40	380	4 973	344 379	113 104	72 512
05566 STEINFURT	21 738	21 394	25	319	3 236	251 869	75 793	54 630
05570 WARENDORF	13 646	13 369	24	253	1 958	161 114	46 454	34 845
UNBEKANNT	2	2	-	-	-	12	6	2
RB ZUSAMMEN	122 739	120 507	145	2 087	18 249	1 439 645	437 409	311 078
RB DETMOLD								
05711 BIELEFELD,STADT	11 390	11 221	19	150	1 704	165 263	49 671	33 185
05754 GUETERSLOH	15 946	15 601	24	321	2 205	210 258	61 896	42 200
05758 HERFORD	11 849	11 595	12	242	1 676	157 038	51 795	31 669
05762 HOEXTER	7 990	7 780	6	204	1 104	88 134	26 360	19 818
05766 LIPPE	17 004	16 632	23	349	2 355	212 448	63 998	43 497
05770 MINDEN-LUEBBECKE	14 305	13 934	36	335	1 999	197 588	61 142	40 392
05774 PADERBORN	13 721	13 439	15	267	1 888	167 660	49 556	35 262
RB ZUSAMMEN	92 205	90 202	135	1 868	12 931	1 198 389	364 418	246 023
RB ARNSBERG								
05911 BOCHUM,STADT	15 929	15 727	8	194	2 421	189 911	60 471	42 957
05913 DORTMUND,STADT	23 086	22 793	28	265	3 554	283 168	87 418	60 526
05914 HAGEN,STADT	9 258	9 116	12	130	1 415	98 134	29 887	20 851
05915 HAMM,STADT	7 252	7 093	14	145	1 056	92 898	29 843	20 326

Kraftwagen									Regierungsbezirk Statistische Kennziffer Zulassungsbezirk	
in cm ³		darunter						Dichte auf 1 000 Ein- wohner		
1700 bis 1999	2000 und mehr	mit offenem Aufbau	mit Allrad- antrieb	Wohn- mobile	Kranken- wagen, Notarzt- einsatzfz.	gewerb- liche Halter	weib- liche Halter			
9	10	11	12	13	14	15	16	17		
73 453	31 335	7 060	6 853	1 637	70	12 346	68 467	596	03459 OSNABRUECK 03460 VECHTA 03461 WESERMARSCH 03462 WITTMUND UNBEKANNT	
26 168	13 007	2 054	2 480	331	17	5 757	22 547	565		
17 699	7 818	1 407	1 449	624	24	2 252	15 587	551		
10 816	4 940	792	1 187	371	15	1 383	9 931	580		
1	-	-	-	-	-	1	-	-		
465 773	217 951	41 892	42 617	14 721	498	97 214	419 802	560	RB ZUSAMMEN	
1 579 283	715 134	160 704	172 572	48 324	1 735	400 142	1 413 741	573	LAND INSGESAMT	
BREMEN										
79 649	42 307	8 898	7 305	2 788	56	32 712	71 956	444	04011 BREMEN-STADT 04012 BREMERHAVEN,STADT UNBEKANNT	
15 550	7 165	1 394	1 175	467	25	5 437	14 553	424		
1	-	-	-	-	-	-	1	-		
95 200	49 472	10 292	8 480	3 255	81	38 149	86 510	440	LAND INSGESAMT	
NORDRHEIN-WESTFALEN										
103 920	67 364	16 834	14 418	1 875	162	73 361	80 058	521	RB DUESSELDORF 05111 DUESSELDORF,STADT 05112 DUISBURG,STADT 05113 ESSEN,STADT 05114 KREFELD,STADT 05116 MOENCHENGLADBACH,STADT 05117 MUELHEIM A.D.RUHR,STADT 05119 OBERHAUSEN,STADT 05120 REMSCHEID,STADT 05122 SOLINGEN,STADT 05124 WUPPERTAL,STADT 05154 KLEVE 05158 METTMANN 05162 NEUSS 05166 VIERSEN 05170 WESEL UNBEKANNT	
75 204	33 626	9 083	6 612	1 601	98	20 193	72 762	475		
93 980	47 496	14 299	9 874	1 891	124	39 652	91 218	498		
38 137	19 486	5 747	4 220	933	63	11 398	37 998	495		
42 646	22 133	7 043	4 414	1 245	59	12 732	43 548	523		
30 444	16 575	5 553	3 603	878	47	10 484	31 116	552		
34 893	15 636	4 947	2 758	811	41	7 831	35 166	502		
20 651	10 282	3 084	3 239	517	31	7 516	19 117	543		
29 300	14 847	5 124	3 776	829	27	9 393	28 343	548		
57 252	28 955	8 758	7 058	1 548	79	29 729	54 426	511		
57 634	29 648	6 788	6 559	2 058	47	10 696	56 160	572		
98 450	51 593	15 515	11 532	2 480	95	30 896	93 416	575		
89 627	46 796	13 036	10 383	1 849	100	29 503	83 209	595		
56 508	29 030	8 680	6 291	1 808	51	13 861	61 006	590		
87 323	42 308	11 707	9 147	2 513	98	17 484	92 387	579		
1	1	-	-	-	-	1	-	-		
915 970	475 776	136 198	103 884	22 836	1 122	324 730	879 930	538		RB ZUSAMMEN
RB KOELN										
63 452	36 311	8 387	5 776	1 242	103	37 025	49 416	558		05314 BONN,STADT 05315 KOELN,STADT 05316 LEVERKUSEN,STADT 05354 AACHEN,STADT 05358 DUEREN 05362 RHEIN-ERFT-KREIS 05366 EUSKIRCHEN 05370 HEINSBERG 05374 OBERBERGISCHER KREIS 05378 RHEIN.-BERGISCHER KREIS 05382 RHEIN-SIEG-KREIS
159 482	88 335	24 666	17 900	4 270	211	87 496	137 084	483		
30 734	14 600	3 784	2 922	731	37	10 599	27 037	544		
90 860	45 680	15 007	11 239	2 781	133	26 011	89 569	501		
60 840	27 207	8 372	6 196	1 636	77	35 851	50 076	669		
86 803	41 995	14 436	8 758	2 349	110	19 987	87 549	568		
58 157	23 344	5 485	5 958	1 239	54	43 844	37 239	803		
47 416	22 704	6 987	5 425	1 411	45	9 423	46 146	574		
56 635	26 468	7 749	9 331	1 695	51	13 108	55 496	598		
56 513	30 917	9 802	8 116	1 763	36	13 070	61 108	623		
114 040	56 595	18 359	13 093	3 260	113	18 765	115 604	571		
824 932	414 156	123 034	94 714	22 377	970	315 179	756 324	561	RB ZUSAMMEN	
RB MUENSTER										
20 583	9 200	3 019	1 619	422	22	4 145	21 534	557	05512 BOTTRUP,STADT 05513 GELSENKIRCHEN,STADT 05515 MUENSTER,STADT 05554 BORLEN 05558 COESFELD 05562 RECKLINGHAUSEN 05566 STEINFURT 05570 WARENDORF UNBEKANNT	
39 038	17 763	4 736	3 015	780	71	11 425	37 388	468		
56 517	25 874	6 285	4 748	1 613	77	39 795	43 451	579		
65 890	31 897	6 079	6 135	1 621	52	15 407	58 450	545		
43 974	20 394	4 527	4 291	1 299	32	9 587	41 057	600		
108 770	49 993	14 763	9 538	2 591	149	17 521	112 161	533		
84 026	37 420	7 447	7 201	2 492	77	15 663	77 177	567		
55 027	24 788	5 603	4 530	1 392	65	12 725	49 079	569		
2	2	-	-	-	-	2	-	-		
473 827	217 331	52 459	41 077	12 210	545	126 270	440 297	549		RB ZUSAMMEN
RB DETMOLD										
54 678	27 729	6 755	5 211	1 710	73	16 684	53 865	506		05711 BIELEFELD,STADT 05754 GUETERSLOH 05758 HERFORD 05762 HOEXTER 05766 LIPPE 05770 MINDEN-LUEBECKE 05774 PADERBORN
70 716	35 446	8 080	6 733	1 978	58	17 901	67 292	595		
49 856	23 718	6 462	5 137	1 342	25	11 554	53 440	617		
30 059	11 897	2 804	3 389	649	44	4 394	25 641	574		
71 421	33 532	8 571	7 701	2 254	79	13 121	70 609	589		
65 691	30 363	7 282	6 677	1 642	98	14 772	65 088	614		
57 610	25 232	6 245	5 596	1 490	57	11 635	51 390	561		
400 031	187 917	46 199	40 444	11 065	434	90 061	387 325	579	RB ZUSAMMEN	
RB ARNSBERG										
57 999	28 484	9 049	5 120	1 491	79	21 117	60 588	492	05911 BOCHUM,STADT 05913 DORTMUND,STADT 05914 HAGEN,STADT 05915 HAMM,STADT	
91 675	43 549	12 126	8 444	2 155	129	23 997	90 013	481		
32 206	15 190	4 150	3 652	747	33	8 123	29 822	498		
29 855	12 874	3 349	2 344	648	39	6 702	28 902	504		

(Fortsetzung): Bestand an Kraftfahrzeugen und Kraftfahrzeuganhängern am 1. Januar 2007 nach Zulassungsbezirken

Regierungsbezirk Statistische Kennziffer Zulassungsbezirk	Kraft- omni- busse	Lastkraftwagen							
		insgesamt	mit zulässiger Gesamtmasse in kg						
			bis 2800	2801 bis 3500	3501 bis 5000	5001 bis 7500	7501 bis 12000	12001 bis 20000	20001 und mehr
			18	19	20	21	22	23	24
03459 OSNABRUECK	475	11 675	5 649	2 651	229	1 507	285	581	773
03460 VECHTA	149	5 596	2 506	1 199	82	620	168	322	699
03461 WESERMARSCH	134	2 683	1 553	493	53	232	37	188	127
03462 WITTMUND	80	1 754	1 006	394	49	153	20	76	56
UNBEKANNT	-	-	-	-	-	-	-	-	-
RB ZUSAMMEN	2 965	82 202	41 866	18 683	1 703	8 615	2 125	4 077	5 133
LAND INSGESAMT	8 239	242 738	129 195	53 362	5 351	25 041	6 251	10 238	13 300
BREMEN									
04011 BREMEN-STADT	341	14 208	7 802	3 015	340	1 412	398	643	598
04012 BREMERHAVEN,STADT	87	3 305	1 660	779	69	440	170	81	106
UNBEKANNT	-	-	-	-	-	-	-	-	-
LAND INSGESAMT	428	17 513	9 462	3 794	409	1 852	568	724	704
NORDRHEIN-WESTFALEN									
RB DUESSELDORF									
05111 DUESSELDORF,STADT	592	14 652	8 309	3 191	307	1 829	285	349	382
05112 DUISBURG,STADT	265	12 134	6 441	2 709	280	1 575	224	315	590
05113 ESSEN,STADT	455	15 006	7 729	3 646	436	1 869	322	542	462
05114 KREFELD,STADT	146	6 361	3 146	1 763	157	709	113	223	250
05116 MOENCHENGLADBACH,STADT	290	7 465	3 922	1 571	180	1 004	232	224	332
05117 MUELHEIM A.D.RUHR,STADT	88	4 483	2 150	1 020	113	570	134	149	347
05119 OBERHAUSEN,STADT	209	5 018	2 625	1 219	113	672	70	139	180
05120 REMSCHEID,STADT	119	3 298	1 744	723	88	412	78	92	161
05122 SOLINGEN,STADT	112	4 526	2 407	1 166	94	533	77	114	135
05124 WUPPERTAL,STADT	361	8 743	4 446	1 866	188	1 224	248	285	486
05154 KLEVE	219	9 376	4 401	2 304	208	1 327	216	401	519
05158 METTMANN	178	15 723	6 985	4 060	783	2 475	415	450	555
05162 NEUSS	375	14 412	5 852	3 307	281	3 478	262	414	818
05166 VIERSEN	294	10 315	4 948	2 393	259	1 465	283	388	579
05170 WESEL	624	12 319	6 249	3 054	277	1 491	208	518	522
UNBEKANNT	-	-	-	-	-	-	-	-	-
RB ZUSAMMEN	4 327	143 831	71 354	33 992	3 764	20 633	3 167	4 603	6 318
RB KOELN									
05314 BONN,STADT	308	8 452	4 933	1 717	219	717	170	234	462
05315 KOELN,STADT	912	27 565	14 525	6 630	746	3 119	477	854	1 214
05316 LEVERKUSEN,STADT	204	3 779	1 991	925	97	482	51	111	122
05354 AACHEN,STADT	813	14 164	7 510	3 356	310	1 547	309	467	665
05358 DUEREN	366	11 370	4 455	3 362	181	2 107	327	391	547
05362 RHEIN-ERFT-KREIS	440	14 267	7 146	3 206	330	1 814	325	676	770
05366 EUSKIRCHEN	241	7 777	3 456	2 176	130	1 208	112	351	344
05370 HEINSBERG	323	7 645	3 635	2 290	153	812	154	287	314
05374 OBERBERGISCHER KREIS	373	8 304	3 940	2 109	191	1 100	169	404	391
05378 RHEIN.-BERGISCHER KREIS	220	7 685	3 944	2 045	168	842	159	228	299
05382 RHEIN-SIEG-KREIS	482	16 898	9 347	3 919	385	1 690	312	579	666
RB ZUSAMMEN	4 682	127 906	64 882	31 735	2 910	15 438	2 565	4 582	5 794
RB MUENSTER									
05512 BOTTROP,STADT	75	2 669	1 339	675	75	365	46	85	84
05513 GELSENKIRCHEN,STADT	293	5 951	2 987	1 202	197	996	192	216	161
05515 MUENSTER,STADT	304	15 251	10 253	2 951	164	1 022	216	379	266
05554 BORKEN	450	12 430	5 147	3 461	221	1 520	340	900	841
05558 COESFELD	296	6 323	2 843	1 493	139	831	152	487	378
05562 RECKLINGHAUSEN	611	14 397	7 087	3 553	344	1 888	302	565	658
05566 STEINFURT	455	13 640	6 685	3 029	282	1 461	452	851	880
05570 WARENDORF	279	7 296	3 491	1 714	184	889	163	502	353
UNBEKANNT	-	1	1	-	-	-	-	-	-
RB ZUSAMMEN	2 763	77 958	39 833	18 078	1 606	8 972	1 863	3 985	3 621
RB DETMOLD									
05711 BIELEFELD,STADT	309	8 649	4 224	2 134	199	1 065	193	407	427
05754 GUETERSLOH	420	12 713	5 997	2 643	298	1 658	441	762	914
05758 HERFORD	354	8 756	4 746	1 755	174	1 002	225	379	475
05762 HOEXTER	227	4 132	1 779	928	105	539	97	317	367
05766 LIPPE	466	9 392	4 706	2 178	228	1 118	183	457	522
05770 MINDEN-LUEBBECKE	230	10 097	4 576	2 204	261	1 354	284	623	795
05774 PADERBORN	388	7 959	3 584	1 926	212	1 098	189	438	512
RB ZUSAMMEN	2 394	61 698	29 612	13 768	1 477	7 834	1 612	3 383	4 012
RB ARNSBERG									
05911 BOCHUM,STADT	174	8 587	4 467	1 764	299	1 327	167	252	311
05913 DORTMUND,STADT	409	13 520	7 173	2 968	319	1 638	317	563	542
05914 HAGEN,STADT	218	5 831	2 782	1 508	142	728	164	225	282
05915 HAMM,STADT	166	4 039	1 932	945	92	509	122	254	185

Lastkraftwagen (Fortsetzung)						Zugmaschinen				Regierungsbezirk Statistische Kennziffer Zulassungsbezirk
darunter						insgesamt	davon		unter Spalte 35 leichte Zugma- schinen	
Vieh- trans- port- wagen	Beton- transport- und Liefer- mischer	Transporter f. Container u. Wechsel- behälter	Tankkraftwagen				Sattel- zug- maschinen	land-/forst- wirtschaft- liche Zug- maschinen		
			zusammen	darunter						
					f. brenn-/ entzündbare Flüssigkeiten	f. Nahrungs- u. Genuss- mittel				
27	28	29	30	31	32	33	34	35	36	
110	8	478	83	55	20	14 257	1 326	12 931	697	03459 OSNABRUECK
98	30	303	18	14	4	6 072	1 431	4 641	284	03460 VECHTA
8	16	94	14	8	6	4 111	270	3 841	267	03461 WESERMARSCH
13	1	20	12	6	5	3 689	74	3 615	231	03462 WITTMUND
-	-	-	-	-	-	-	-	-	-	UNBEKANNT
674	340	2 665	410	274	97	89 432	9 212	80 220	4 105	RB ZUSAMMEN
1 215	784	7 361	1 313	959	232	236 405	25 485	210 920	12 766	LAND INSGESAMT
BREMEN										
4	18	485	50	40	2	2 634	1 604	1 030	91	04011 BREMEN-STADT
-	10	70	7	6	-	514	341	173	16	04012 BREMERHAVEN,STADT
-	-	-	-	-	-	-	-	-	-	UNBEKANNT
4	28	555	57	46	2	3 148	1 945	1 203	107	LAND INSGESAMT
NORDRHEIN-WESTFALEN										
4	17	294	17	14	-	1 490	654	836	77	RB DUESSELDORF
2	6	286	130	57	3	1 939	1 423	516	48	05111 DUESSELDORF,STADT
3	53	208	10	7	-	1 626	801	825	63	05112 DUISBURG,STADT
-	1	202	9	1	-	1 085	489	596	30	05113 ESSEN,STADT
7	38	132	38	25	2	1 262	389	873	35	05114 KREFELD,STADT
4	11	114	18	13	-	678	370	308	40	05116 MOENCHENGLADBACH,STADT
-	9	52	10	6	-	489	298	191	26	05117 MUELHEIM A.D.RUHR,STADT
1	6	109	9	9	-	718	330	388	48	05119 OBERHAUSEN,STADT
3	-	121	6	5	-	551	172	379	43	05120 REMSCHEID,STADT
3	42	369	24	20	-	1 193	499	694	64	05122 SOLINGEN,STADT
32	30	221	44	28	9	7 826	972	6 854	226	05124 WUPPERTAL,STADT
8	34	283	32	15	-	2 975	1 179	1 796	130	05154 KLEVE
10	33	605	96	43	3	4 137	1 100	3 037	204	05158 METTMANN
24	1	310	32	22	3	5 069	1 131	3 938	174	05162 NEUSS
38	21	260	59	29	20	6 881	1 560	5 321	332	05166 VIERSEN
-	-	-	-	-	-	-	-	-	-	05170 WESEL
-	-	-	-	-	-	-	-	-	-	UNBEKANNT
139	302	3 566	534	294	40	37 919	11 367	26 552	1 540	RB ZUSAMMEN
RB KOELN										
4	205	96	11	5	-	818	249	569	81	05314 BONN,STADT
5	197	500	118	83	2	2 801	1 723	1 078	144	05315 KOELN,STADT
-	14	64	14	11	-	685	170	515	63	05316 LEVERKUSEN,STADT
14	42	280	60	52	4	4 630	1 287	3 343	258	05354 AACHEN,STADT
9	54	341	51	40	5	5 484	988	4 496	192	05358 DUEREN
19	28	505	101	77	-	4 212	1 380	2 832	144	05362 RHEIN-ERFT-KREIS
13	16	140	29	15	13	7 009	479	6 530	559	05366 EUSKIRCHEN
15	56	60	23	19	3	4 696	538	4 158	207	05370 HEINSBERG
20	31	177	47	33	7	7 002	440	6 562	729	05374 OBERBERGISCHE KREIS
5	27	158	28	21	-	2 894	302	2 592	270	05378 RHEIN.-BERGISCHE KREIS
10	49	193	91	70	5	8 590	871	7 719	347	05382 RHEIN-SIEG-KREIS
114	719	2 514	573	426	39	48 821	8 427	40 394	2 994	RB ZUSAMMEN
RB MUENSTER										
1	-	52	4	2	-	611	251	360	18	05512 BOTTROP,STADT
1	13	77	6	5	-	670	360	310	32	05513 GELSENKIRCHEN,STADT
52	16	127	13	10	-	2 255	438	1 817	175	05515 MUENSTER,STADT
143	56	643	46	32	9	11 256	1 624	9 632	477	05554 BORKEN
83	37	240	54	35	10	7 490	770	6 720	563	05558 COESFELD
22	30	316	57	37	-	5 007	1 592	3 415	221	05562 RECKLINGHAUSEN
99	40	659	76	43	28	12 948	1 937	11 011	928	05566 STEINFURT
72	19	304	40	30	7	8 747	1 162	7 585	531	05570 WARENDORF
-	-	-	-	-	-	22	-	22	12	UNBEKANNT
473	211	2 418	296	194	54	49 006	8 134	40 872	2 957	RB ZUSAMMEN
RB DETMOLD										
1	27	361	14	12	1	1 682	474	1 208	76	05711 BIELEFELD,STADT
64	43	542	56	34	9	9 119	1 954	7 165	650	05754 GUETERSLOH
15	11	306	29	28	-	4 123	758	3 365	264	05758 HERFORD
18	37	123	32	26	3	6 998	394	6 604	657	05762 HOEXTER
14	36	232	60	51	8	6 537	1 213	5 324	317	05766 LIPPE
56	62	429	38	34	3	10 427	952	9 475	901	05770 MINDEN-LUEBECKE
34	58	162	34	21	11	8 289	1 159	7 130	473	05774 PADERBORN
202	274	2 155	263	206	35	47 175	6 904	40 271	3 338	RB ZUSAMMEN
RB ARNSBERG										
2	11	146	22	21	-	992	585	407	80	05911 BOCHUM,STADT
2	41	264	29	27	-	2 043	1 124	919	84	05913 DORTMUND,STADT
1	16	180	19	15	-	1 067	583	484	65	05914 HAGEN,STADT
4	14	125	21	20	-	1 727	519	1 208	113	05915 HAMM,STADT

(Fortsetzung): Bestand an Kraftfahrzeugen und Kraftfahrzeuganhängern am 1. Januar 2007 nach Zulassungsbezirken

Regierungsbezirk Statistische Kennziffer Zulassungsbezirk	Sonstige Kfz						Nutzfahr- zeuge insgesamt	Kraftfahrzeuge	
	insgesamt	darunter						insgesamt	Dichte auf 1 000 Einwohner
		Polizei-/ Zivilschutz- fahrzeuge	Feuerwehr- fahrzeuge	Abschlepp- und Kranwagen	Straßen- reinigungs- fahrzeuge	Müllwagen			
37	38	39	40	41	42	43	44	45	
03459 OSNABRUECK	1 146	48	334	47	13	60	27 553	260 145	724
03460 VECHTA	656	7	90	48	10	27	12 473	93 194	704
03461 WESERMARSCH	323	18	135	16	3	8	7 251	63 245	675
03462 WITTMUND	154	8	63	6	2	1	5 677	42 420	732
UNBEKANNT	-	-	-	-	-	-	-	1	-
RB ZUSAMMEN	8 411	307	1 991	495	153	417	183 010	1 689 183	682
LAND INSGESAMT	29 304	1 184	8 696	1 293	738	1 498	516 686	5 486 994	686
BREMEN									
04011 BREMEN-STADT	1 381	117	202	85	54	117	18 564	278 251	509
04012 BREMERHAVEN,STADT	298	8	50	29	18	22	4 204	57 113	490
UNBEKANNT	-	-	-	-	-	-	-	1	-
LAND INSGESAMT	1 679	125	252	114	72	139	22 768	335 365	505
NORDRHEIN-WESTFALEN									
RB DUESSELDORF									
05111 DUESSELDORF,STADT	2 388	124	207	91	94	146	19 122	339 853	592
05112 DUISBURG,STADT	1 197	53	225	77	65	109	15 535	274 208	547
05113 ESSEN,STADT	1 605	89	131	38	53	114	18 692	332 589	568
05114 KREFELD,STADT	579	24	101	38	30	144	8 171	134 601	566
05116 MOENCHENGLADBACH,STADT	495	30	83	24	26	74	9 512	156 697	599
05117 MUELHEIM A.D.RUHR,STADT	367	18	36	14	20	35	5 616	106 988	630
05119 OBERHAUSEN,STADT	485	17	77	44	26	39	6 201	125 787	575
05120 REMSCHEID,STADT	234	24	51	10	14	17	4 369	72 944	630
05122 SOLINGEN,STADT	302	22	68	9	14	27	5 491	103 450	632
05124 WUPPERTAL,STADT	800	74	143	46	38	67	11 097	211 109	588
05154 KLEVE	898	53	243	52	29	27	18 319	210 112	683
05158 METTMANN	1 056	73	252	51	51	48	19 932	334 720	663
05162 NEUSS	1 173	57	282	48	39	65	20 097	306 157	688
05166 VIERSEN	987	44	200	44	40	181	16 665	211 896	697
05170 WESEL	1 425	65	301	35	60	61	21 249	321 774	675
UNBEKANNT	-	-	-	-	-	-	-	2	-
RB ZUSAMMEN	13 991	767	2 400	621	599	1 154	200 068	3 242 887	620
RB KOELN									
05314 BONN,STADT	750	55	105	8	31	53	10 328	195 658	625
05315 KOELN,STADT	2 879	167	253	112	80	176	34 157	544 746	554
05316 LEVERKUSEN,STADT	376	19	116	6	17	24	5 044	99 806	619
05354 AACHEN,STADT	1 224	74	308	60	43	109	20 831	329 772	580
05358 DUEREN	871	43	299	25	33	34	18 091	214 752	788
05362 RHEIN-ERFT-KREIS	1 324	52	316	96	48	67	20 243	305 489	660
05366 EUSKIRCHEN	660	46	247	24	12	42	15 687	182 235	943
05370 HEINSBERG	676	27	231	24	11	-	13 340	174 532	678
05374 OBERBERGISCHE KREIS	756	29	291	39	16	10	16 435	206 319	712
05378 RHEIN.-BERGISCHE KREIS	633	37	159	43	15	86	11 432	201 501	722
05382 RHEIN-SIEG-KREIS	1 303	73	362	66	41	60	27 273	399 071	668
RB ZUSAMMEN	11 452	622	2 687	503	347	661	192 861	2 853 881	652
RB MUENSTER									
05512 BOTTROP,STADT	267	14	57	7	11	22	3 622	76 480	641
05513 GELSENKIRCHEN,STADT	549	25	103	25	37	53	7 463	142 720	532
05515 MUENSTER,STADT	1 038	60	167	38	48	82	18 848	185 721	686
05554 BORKEN	1 187	34	222	102	24	87	25 323	243 419	659
05558 COESFELD	750	29	152	74	11	46	14 859	159 052	720
05562 RECKLINGHAUSEN	1 601	53	332	88	99	125	21 616	398 342	616
05566 STEINFURT	1 384	46	358	64	93	54	28 427	302 034	680
05570 WARENDORF	879	35	234	39	22	69	17 201	191 961	677
UNBEKANNT	-	-	-	-	-	-	23	37	-
RB ZUSAMMEN	7 655	296	1 625	437	345	538	137 382	1 699 766	648
RB DETMOLD									
05711 BIELEFELD,STADT	727	66	151	30	33	60	11 367	188 020	575
05754 GUETERSLOH	1 059	46	257	61	26	60	23 311	249 515	706
05758 HERFORD	694	36	175	32	13	72	13 927	182 814	718
05762 HOEXTER	521	24	208	27	5	16	11 878	108 002	703
05766 LIPPE	989	35	302	43	18	47	17 384	246 836	684
05770 MINDEN-LUEBBECKE	971	40	331	47	26	66	21 725	233 618	726
05774 PADERBORN	880	36	245	53	16	34	17 516	198 897	666
RB ZUSAMMEN	5 841	283	1 669	293	137	355	117 108	1 407 702	680
RB ARNSBERG									
05911 BOCHUM,STADT	970	71	125	21	69	53	10 723	216 563	562
05913 DORTMUND,STADT	1 161	72	166	101	103	82	17 133	323 387	550
05914 HAGEN,STADT	507	22	116	25	28	34	7 623	115 015	584
05915 HAMM,STADT	416	16	92	11	22	30	6 348	106 498	578

Kraftfahrzeuganhänger								Regierungsbezirk Statistische Kennziffer Zulassungsbezirk
insgesamt	darunter							
	Sattel- anhänger	Wohn- wagen	Verkaufs- u. Ausstel- lungswagen	Vieh- transporter	zusammen	Tankwagen		
						f. brenn-/ entzündbare Flüssigkeiten	f. Nahrungs- u. Genuss- mittel	
46	47	48	49	50	51	52	53	
34 696	1 889	3 424	415	2 630	213	55	54	03459 OSNABRUECK
15 770	1 982	750	138	1 052	88	10	43	03460 VECHTA
11 115	396	1 260	101	925	33	2	7	03461 WESERMARSCH
7 239	95	560	58	650	10	2	7	03462 WITTMUND
-	-	-	-	-	-	-	-	UNBEKANNT
259 214	12 968	27 553	2 598	16 768	1 250	259	306	RB ZUSAMMEN
726 094	37 170	77 284	8 077	36 063	3 134	809	835	LAND INSGESAMT
BREMEN								
26 455	3 458	4 639	424	461	66	21	2	04011 BREMEN-STADT
5 541	1 174	763	139	71	9	2	1	04012 BREMERHAVEN,STADT
-	-	-	-	-	-	-	-	UNBEKANNT
31 996	4 632	5 402	563	532	75	23	3	LAND INSGESAMT
NORDRHEIN-WESTFALEN								
14 314	862	2 136	361	276	74	9	2	RB DUESSELDORF
17 708	1 891	2 885	830	214	435	59	5	05111 DUESSELDORF,STADT
18 505	1 132	2 883	375	320	141	6	39	05112 DUISBURG,STADT
9 383	620	1 636	118	203	106	15	15	05113 ESSEN,STADT
11 281	487	2 100	198	205	35	16	2	05114 KREFELD,STADT
6 424	367	1 209	87	111	52	17	3	05116 MOENCHENGLADBACH,STADT
7 687	599	1 449	225	111	237	3	-	05117 MUELHEIM A.D.RUHR,STADT
4 802	425	946	40	79	11	3	-	05119 OBERHAUSEN,STADT
6 893	186	1 345	113	121	13	2	-	05120 REMSCHEID,STADT
11 442	565	2 484	135	210	20	7	10	05122 SOLINGEN,STADT
26 781	1 108	3 869	430	1 597	107	25	20	05124 WUPPERTAL,STADT
20 566	1 599	4 016	274	493	49	10	19	05154 KLEVE
19 848	1 440	3 092	322	431	143	20	8	05158 METTMANN
20 959	1 308	3 212	284	715	73	18	6	05162 NEUSS
31 763	2 555	4 988	682	1 514	333	47	21	05166 VIERSEN
-	-	-	-	-	-	-	-	05170 WESEL
-	-	-	-	-	-	-	-	UNBEKANNT
228 356	15 144	38 250	4 474	6 600	1 829	257	150	RB ZUSAMMEN
RB KOELN								
8 496	320	1 525	142	102	19	2	-	05314 BONN,STADT
28 254	2 256	4 885	624	271	325	140	13	05315 KOELN,STADT
6 051	177	1 233	125	94	11	4	-	05316 LEVERKUSEN,STADT
27 689	1 334	4 648	251	544	57	30	14	05354 AACHEN,STADT
19 823	674	2 834	234	396	52	29	6	05358 DUEREN
23 306	1 761	3 794	342	343	246	69	4	05362 RHEIN-ERFT-KREIS
19 011	666	2 271	228	448	59	14	19	05366 EUSKIRCHEN
21 436	906	3 002	254	682	27	17	6	05370 HEINSBERG
21 878	611	2 761	205	643	39	24	7	05374 OBERBERGISCHER KREIS
16 204	430	2 860	221	486	22	15	1	05378 RHEIN.-BERGISCHER KREIS
33 442	1 037	4 904	412	821	91	47	8	05382 RHEIN-SIEG-KREIS
225 590	10 172	34 717	3 038	4 830	948	391	78	RB ZUSAMMEN
RB MUENSTER								
4 602	332	688	150	147	67	11	-	05512 BOTTROP,STADT
7 664	507	1 221	264	115	84	22	1	05513 GELSENKIRCHEN,STADT
13 887	493	2 385	251	581	60	16	2	05515 MUENSTER,STADT
35 571	2 070	4 347	484	2 485	123	32	50	05554 BORKEN
21 174	884	2 761	276	1 860	113	44	11	05558 COESFELD
31 891	2 134	4 988	675	1 130	430	128	13	05562 RECKLINGHAUSEN
41 835	2 518	5 195	517	2 770	358	59	113	05566 STEINFURT
24 504	1 406	2 820	329	2 126	170	25	42	05570 WARENDORF
5	-	-	-	2	-	-	-	UNBEKANNT
181 133	10 344	24 405	2 946	11 216	1 405	337	232	RB ZUSAMMEN
RB DETMOLD								
13 704	624	2 431	223	296	16	5	4	05711 BIELEFELD,STADT
32 375	5 008	3 216	590	1 500	58	22	14	05754 GUETERSLOH
18 781	1 329	2 311	325	716	32	21	3	05758 HERFORD
13 685	570	1 238	184	785	69	21	14	05762 HOEXTER
28 683	1 745	4 109	358	1 045	71	35	7	05766 LIPPE
29 059	1 241	3 121	413	1 580	39	18	8	05770 MINDEN-LUEBECKE
23 312	1 738	2 361	453	1 299	95	36	37	05774 PADERBORN
159 599	12 255	18 787	2 546	7 221	380	158	87	RB ZUSAMMEN
RB ARNSBERG								
11 355	582	2 152	298	203	57	10	28	05911 BOCHUM,STADT
20 578	1 305	3 435	659	413	47	18	11	05913 DORTMUND,STADT
7 574	725	1 296	152	146	11	8	-	05914 HAGEN,STADT
9 923	734	1 487	220	424	101	30	29	05915 HAMM,STADT

(Fortsetzung): Bestand an Kraftfahrzeugen und Kraftfahrzeuganhängern am 1. Januar 2007 nach Zulassungsbezirken

Regierungsbezirk Statistische Kennziffer Zulassungsbezirk	Krafträder					Personen-		
	insgesamt	davon			darunter weibliche Halter	insgesamt	mit Hubraum	
		zwei- rädri- ge Kfz	drei- rädri- ge Kfz	leichte vierrädri- ge Kfz			bis 1399	1400 bis 1699
1	2	3	4	5	6	7	8	
05916 HERNE,STADT	6 616	6 533	8	75	990	78 195	26 034	17 275
05954 ENNEPE-RUHR-KREIS	20 014	19 693	19	302	3 242	195 905	62 453	40 078
05958 HOCHSAUERLANDKREIS	13 849	13 456	14	379	1 914	163 716	48 840	34 150
05962 MAERKISCHER KREIS	23 458	22 962	42	454	3 658	256 213	80 768	52 937
05966 OLPE	7 666	7 501	8	157	948	84 734	26 103	17 599
05970 SIEGEN-WITGENSTEIN	16 238	15 953	29	256	2 161	173 143	53 892	35 216
05974 SOEST	15 105	14 812	15	278	2 141	178 986	54 823	37 589
05978 UNNA	21 166	20 859	32	275	3 430	231 068	74 183	48 724
RB ZUSAMMEN	179 637	176 498	229	2 910	26 930	2 026 071	634 715	428 228
LAND INSGESAMT	829 935	815 717	1 241	12 977	123 855	9 932 590	3 033 346	2 026 176
HESSEN								
RB DARMSTADT								
06411 DARMSTADT,STADT	5 364	5 315	4	45	744	73 582	18 291	14 476
06412 FRANKFURT AM MAIN,STADT	18 852	18 621	22	209	2 547	338 899	73 482	58 816
06413 OFFENBACH AM MAIN,STADT	4 801	4 741	5	55	447	55 728	15 151	10 253
06414 WIESBADEN,STADT	9 828	9 641	10	177	1 340	158 599	38 476	30 655
06431 BERGSTRASSE	20 546	20 267	32	247	2 296	167 944	46 432	34 015
06432 DARMSTADT-DIEBURG	17 396	17 097	30	269	2 633	178 392	49 145	35 926
06433 GROSS-GERAU	14 367	14 172	23	172	2 124	160 788	41 897	35 774
06434 HOCHTAUNUSKREIS	11 254	11 058	8	188	1 576	147 669	34 419	26 891
06435 MAIN-KINZIG-KREIS	21 806	21 249	59	498	3 043	244 749	68 551	49 025
06436 MAIN-TAUNUS-KREIS	10 696	10 521	20	155	1 541	150 192	37 108	28 482
06437 ODENWALDKREIS	5 991	5 825	6	160	858	61 729	17 929	12 513
06438 OFFENBACH	15 849	15 609	27	213	2 168	205 782	56 217	39 552
06439 RHEINGAU-TAUNUS-KREIS	11 077	10 782	17	278	1 577	118 927	33 012	23 947
06440 WETTERAUKREIS	15 786	15 270	44	472	2 281	180 182	48 052	36 127
RB ZUSAMMEN	183 613	180 168	307	3 138	25 175	2 243 162	578 162	436 452
RB GIESSEN								
06531 GIESSEN	12 593	12 238	29	326	1 857	147 451	39 477	30 254
06532 LAHN-DILL-KREIS	15 466	15 034	35	397	2 088	160 779	44 580	33 044
06533 LIMBURG-WEILBURG	10 155	9 877	12	266	1 327	109 643	30 605	22 245
06534 MARBURG-BIEDENKOPF	12 386	12 077	15	294	1 608	140 415	40 405	29 247
06535 VOGELSBERGBKREIS	7 476	7 075	17	384	923	73 818	20 688	16 206
UNBEKANNT	-	-	-	-	-	1	-	-
RB ZUSAMMEN	58 076	56 301	108	1 667	7 803	632 107	175 755	130 996
RB KASSEL								
06611 KASSEL,STADT	6 152	6 028	10	114	913	87 064	25 154	17 098
06631 FULDA	13 883	13 456	36	391	1 728	133 788	36 065	28 223
06632 HERSFELD-ROTENBURG	7 960	7 672	14	274	894	78 875	21 448	16 948
06633 KASSEL, LAND	15 742	15 260	14	468	2 305	147 604	45 262	29 573
06634 SCHWALM-EDER-KREIS	13 092	12 597	27	468	1 721	119 316	36 047	24 853
06635 WALDECK-FRANKENBERG	10 634	10 327	27	280	1 462	104 525	29 305	22 575
06636 WERRA-MEISSNER-KREIS	6 868	6 538	9	321	882	65 792	18 675	14 020
RB ZUSAMMEN	74 331	71 878	137	2 316	9 905	736 964	211 956	153 290
LAND INSGESAMT	316 020	308 347	552	7 121	42 883	3 612 233	965 873	720 738
RHEINLAND-PFALZ								
RB KOBLENZ								
07111 KOBLENZ,STADT	4 399	4 317	9	73	642	59 700	16 699	11 774
07131 AHRWEILER	7 982	7 804	12	166	1 220	80 450	24 535	16 344
07132 ALTENKIRCHEN(WESTWLD.)	8 753	8 467	10	276	1 283	81 945	26 548	16 540
07133 BAD KREUZNACH	8 804	8 586	25	193	1 292	95 515	26 977	20 505
07134 BIRKENFELD	4 884	4 695	15	174	702	54 305	15 516	11 543
07135 COCHEM-ZELL	4 658	4 329	16	313	599	41 819	11 238	8 664
07137 MAYEN-KOBLENZ	12 284	11 917	46	321	1 686	130 800	39 575	27 486
07138 NEUWIED	10 614	10 327	24	263	1 487	114 237	34 409	22 715
07140 RHEIN-HUNSRUECK-KREIS	6 707	6 413	12	282	904	67 748	18 151	14 148
07141 RHEIN-LAHN-KREIS	7 913	7 655	23	235	1 111	79 456	23 926	16 541
07143 WESTERWALDKREIS	13 164	12 714	41	409	1 883	129 432	38 863	26 866
RB ZUSAMMEN	90 162	87 224	233	2 705	12 809	935 407	276 437	193 126
RB TRIER								
07211 TRIER-SAARBURG	14 078	13 736	17	325	1 926	139 998	39 535	28 210
07231 BERNKASTEL-WITTLICH	6 940	6 673	18	249	883	72 622	19 639	14 939
07232 EIFELKREIS BITBURG-PRUEM	6 325	6 034	13	278	909	62 637	16 171	12 355
07233 VULKANEIFEL	4 385	4 205	11	169	605	39 954	11 386	8 421
RB ZUSAMMEN	31 728	30 648	59	1 021	4 323	315 211	86 731	63 925
RB RHEINHESSEN-PFALZ								
07311 FRANKENTHAL(PFALZ),STADT	2 011	1 965	3	43	253	26 333	7 420	5 286
07312 KAISERSLAUTERN,STADT	3 578	3 524	10	44	490	52 609	14 829	12 060

Kraftwagen									Dichte auf 1 000 Einwohner	Regierungsbezirk Statistische Kennziffer Zulassungsbezirk
in cm ³		darunter								
1700 bis 1999	2000 und mehr	mit offenem Aufbau	mit Allradantrieb	Wohnmobile	Krankwagen, Notarzteinsatzfz.	gewerbliche Halter	weibliche Halter			
9	10	11	12	13	14	15	16	17		
24 304	10 582	3 143	1 731	439	36	5 675	24 532	457	05916	HERNE,STADT
62 400	30 974	10 576	8 383	1 928	70	14 690	65 792	572	05954	ENNEPE-RUHR-KREIS
57 653	23 073	5 482	10 180	1 254	69	10 594	48 391	591	05958	HOCHSAUERLANDKREIS
84 176	38 332	11 350	12 593	2 182	104	16 972	81 329	571	05962	MAERKISCHER KREIS
28 858	12 174	3 019	5 401	509	32	6 124	23 750	598	05966	OLPE
59 170	24 865	6 969	10 046	1 437	86	18 736	50 440	594	05970	SIEGEN-WITTGENSTEIN
60 290	26 284	6 741	6 600	1 631	52	10 980	57 612	580	05974	SOEST
74 868	33 293	9 499	6 816	2 157	84	12 315	76 977	545	05978	UNNA
663 454	299 674	85 453	81 310	16 578	813	156 025	638 148	539		RB ZUSAMMEN
3 278 214	1 594 854	443 343	361 429	85 066	3 884	1 012 265	3 102 024	550		LAND INSGESAMT
HESSEN										
RB DARMSTADT										
26 547	14 268	3 643	2 601	671	57	13 270	21 923	523	06411	DARMSTADT,STADT
125 846	80 755	16 341	17 347	1 634	163	104 733	82 669	520	06412	FRANKFURT AM MAIN,STADT
19 198	11 126	2 335	2 355	470	45	9 308	16 027	467	06413	OFFENBACH AM MAIN,STADT
56 393	33 075	9 192	7 536	875	122	34 856	43 537	578	06414	WIESBADEN,STADT
56 954	30 543	9 490	9 524	1 530	64	14 890	54 225	631	06431	BERGSTASSE
61 110	32 211	9 454	7 663	1 691	45	14 377	58 852	615	06432	DARMSTADT-DIEBURG
54 176	28 941	8 561	5 739	1 138	33	31 210	45 166	638	06433	GROSS-GERAU
51 346	35 013	10 799	10 207	1 046	37	19 104	49 159	650	06434	HOCHTAUNUSKREIS
84 252	42 921	11 433	11 819	1 930	96	18 178	80 275	597	06435	MAIN-KINZIG-KREIS
53 473	31 129	8 824	8 033	856	39	21 979	47 432	670	06436	MAIN-TAUNUS-KREIS
20 954	10 333	2 971	4 163	540	32	4 758	19 275	616	06437	ODENWALDKREIS
69 988	40 025	11 248	8 795	1 308	46	25 554	67 797	610	06438	OFFENBACH
40 465	21 503	7 303	6 978	945	55	7 655	40 520	642	06439	RHEINGAU-TAUNUS-KREIS
63 581	32 422	8 669	9 873	1 440	73	13 679	59 722	603	06440	WETTERAUKREIS
784 283	444 265	120 263	112 633	16 074	907	333 551	686 579	594		RB ZUSAMMEN
RB GIESSEN										
53 744	23 976	6 630	5 870	1 299	30	10 776	48 633	576	06531	GIESSEN
57 513	25 642	6 786	9 229	1 331	48	13 097	50 039	617	06532	LAHN-DILL-KREIS
39 608	17 185	5 130	5 451	843	39	7 966	32 694	624	06533	LIMBURG-WEILBURG
49 390	21 373	6 359	6 614	1 089	109	10 025	43 732	554	06534	MARBURG-BIEDENKOPF
26 175	10 749	2 401	4 189	587	23	4 142	20 988	638	06535	VOGELSBURG-KREIS
-	1	-	-	-	-	-	-	-	-	UNBEKANNT
226 430	98 926	27 306	31 353	5 149	249	46 006	196 086	596		RB ZUSAMMEN
RB KASSEL										
30 091	14 721	3 631	3 347	1 147	42	11 494	26 010	448	06611	KASSEL,STADT
48 484	21 016	5 009	6 157	1 048	48	11 361	36 860	609	06631	FULDA
28 781	11 698	2 833	3 562	596	33	4 627	22 683	620	06632	HERSFELD-ROTENBURG
50 597	22 172	6 416	6 378	2 073	37	6 722	46 532	605	06633	KASSEL, LAND
41 809	16 607	4 429	5 454	1 208	52	5 497	35 798	628	06634	SCHWALM-EDER-KREIS
37 649	14 996	3 753	5 855	922	72	7 132	31 350	621	06635	WALDECK-FRANKENBERG
23 675	9 422	2 221	3 353	669	29	3 031	19 797	601	06636	WERRA-MEISSNER-KREIS
261 086	110 632	28 292	34 106	7 663	313	49 874	219 030	588		RB ZUSAMMEN
1 271 799	653 823	175 861	178 092	28 886	1 469	429 431	1 101 695	593		LAND INSGESAMT
RHEINLAND-PFALZ										
RB KOBLENZ										
21 157	10 070	3 014	2 313	526	29	9 776	17 235	561	07111	KOBLENZ,STADT
27 531	12 040	4 052	3 712	740	36	5 223	25 782	617	07131	AHRWEILER
27 441	11 416	3 366	4 706	701	27	6 223	25 103	601	07132	ALTENKIRCHEN(WESTWLD.)
32 303	15 730	4 931	4 382	743	21	6 981	30 325	603	07133	BAD KREUZNACH
19 589	7 657	2 279	3 151	443	21	4 353	15 957	619	07134	BIRKENFELD
15 537	6 380	1 889	2 459	277	15	3 483	11 742	636	07135	COCHEM-ZELL
45 010	18 729	7 150	5 625	1 089	34	9 306	40 966	612	07137	MAYEN-KOBLENZ
39 075	18 038	5 850	5 931	931	50	9 834	36 691	617	07138	NEUWIED
25 096	10 353	2 774	3 716	626	29	5 611	20 075	641	07140	RHEIN-HUNS RUECK-KREIS
27 679	11 310	3 818	4 172	779	22	4 672	25 239	620	07141	RHEIN-LAHN-KREIS
44 719	18 984	5 410	6 930	1 056	32	10 462	39 980	636	07143	WESTERWALDKREIS
325 137	140 707	44 533	47 097	7 911	316	75 924	289 095	615		RB ZUSAMMEN
RB TRIER										
50 143	22 110	7 080	6 734	878	59	10 967	43 976	584	07211	TRIER-SAARBURG
27 038	11 006	2 959	3 373	506	30	5 415	21 717	637	07231	BERNKASTEL-WITTLICH
24 237	9 874	2 150	3 502	353	21	5 260	18 386	653	07232	EIFELKREIS BITBURG-PRUEM
14 585	5 562	1 498	2 393	258	16	2 551	11 454	628	07233	VULKANEIFEL
116 003	48 552	13 687	16 002	1 995	126	24 193	95 533	614		RB ZUSAMMEN
RB RHEINHESSEN-PFALZ										
9 356	4 271	1 238	820	133	6	2 844	8 102	558	07311	FRANKENTHAL(PFALZ),STADT
17 291	8 429	2 690	2 041	290	51	7 980	15 266	535	07312	KAISERSLAUTERN,STADT

(Fortsetzung): Bestand an Kraftfahrzeugen und Kraftfahrzeuganhängern am 1. Januar 2007 nach Zulassungsbezirken

Regierungsbezirk Statistische Kennziffer Zulassungsbezirk	Kraft- omni- busse	Lastkraftwagen							
		insgesamt	mit zulässiger Gesamtmasse in kg						
			bis 2800	2801 bis 3500	3501 bis 5000	5001 bis 7500	7501 bis 12000	12001 bis 20000	20001 und mehr
			18	19	20	21	22	23	24
05916 HERNE,STADT	234	3 498	1 965	766	77	451	68	100	71
05954 ENNEPE-RUHR-KREIS	394	8 992	4 631	1 925	225	1 188	227	386	410
05958 HOCHSAUERLANDKREIS	408	8 141	3 690	1 940	188	1 035	204	505	579
05962 MAERKISCHER KREIS	476	11 638	5 720	2 633	285	1 542	294	520	644
05966 OLPE	169	4 255	1 860	937	93	629	106	284	346
05970 SIEGEN-WITGENSTEIN	266	8 126	3 576	2 028	165	1 184	222	493	458
05974 SOEST	224	8 131	3 936	1 893	173	1 036	212	403	478
05978 UNNA	354	9 562	4 505	2 127	197	1 371	361	437	564
RB ZUSAMMEN	3 492	94 320	46 237	21 434	2 255	12 638	2 464	4 422	4 870
LAND INSGESAMT	17 658	505 713	251 918	119 007	12 012	65 515	11 671	20 975	24 615
HESSEN									
RB DARMSTADT									
06411 DARMSTADT,STADT	129	3 560	2 063	706	74	386	51	160	120
06412 FRANKFURT AM MAIN,STADT	624	21 773	12 646	5 177	629	2 091	277	515	438
06413 OFFENBACH AM MAIN,STADT	109	2 774	1 709	568	42	271	30	66	88
06414 WIESBADEN,STADT	531	9 753	4 355	2 878	197	1 467	256	331	269
06431 BERGSTRASSE	299	8 385	4 208	2 070	191	1 056	164	312	384
06432 DARMSTADT-DIEBURG	202	9 067	4 403	2 014	219	1 264	214	302	651
06433 GROSS-GERAU	211	7 671	3 316	2 115	202	1 226	181	356	275
06434 HOCHTAUNUSKREIS	228	5 873	2 824	1 401	169	610	98	376	395
06435 MAIN-KINZIG-KREIS	410	12 183	5 928	2 802	323	1 664	262	385	819
06436 MAIN-TAUNUS-KREIS	144	5 657	2 973	1 309	191	636	108	217	223
06437 ODENWALDKREIS	173	2 985	1 475	743	76	435	53	78	125
06438 OFFENBACH	114	9 537	4 658	2 609	272	1 205	239	293	261
06439 RHEINGAU-TAUNUS-KREIS	135	4 706	2 551	1 173	94	460	72	203	153
06440 WETTERAUKREIS	215	8 858	4 445	2 137	208	1 050	158	396	464
RB ZUSAMMEN	3 524	112 782	57 554	27 702	2 887	13 821	2 163	3 990	4 665
RB GIESSEN									
06531 GIESSEN	202	8 509	4 509	1 891	163	880	219	294	553
06532 LAHN-DILL-KREIS	218	7 323	3 400	1 909	160	968	177	291	418
06533 LIMBURG-WEILBURG	288	5 355	2 440	1 419	120	664	127	211	374
06534 MARBURG-BIEDENKOPF	317	5 872	2 860	1 367	132	811	113	309	280
06535 VOGELSBERGKREIS	173	3 611	1 630	874	66	524	97	203	217
UNBEKANNT	-	-	-	-	-	-	-	-	-
RB ZUSAMMEN	1 198	30 670	14 839	7 460	641	3 847	733	1 308	1 842
RB KASSEL									
06611 KASSEL,STADT	466	6 394	3 805	1 101	128	631	150	214	365
06631 FULDA	283	7 790	3 391	1 873	188	1 006	234	399	699
06632 HERSFELD-ROTENBURG	75	3 661	1 643	956	91	429	87	177	278
06633 KASSEL, LAND	222	7 419	3 307	1 542	246	818	270	336	900
06634 SCHWALM-EDER-KREIS	164	5 115	2 533	1 054	147	614	121	285	361
06635 WALDECK-FRANKENBERG	220	4 805	2 271	1 148	115	536	155	270	310
06636 WERRA-MEISSNER-KREIS	122	3 153	1 562	672	76	354	74	212	203
RB ZUSAMMEN	1 552	38 337	18 512	8 346	991	4 388	1 091	1 893	3 116
LAND INSGESAMT	6 274	181 789	90 905	43 508	4 519	22 056	3 987	7 191	9 623
RHEINLAND-PFALZ									
RB KOBLENZ									
07111 KOBLENZ,STADT	218	5 224	3 036	1 050	111	525	89	187	226
07131 AHRWEILER	176	4 086	2 179	924	77	416	80	149	261
07132 ALTENKIRCHEN(WESTWLD.)	317	3 894	1 706	1 025	59	517	100	240	247
07133 BAD KREUZNACH	183	4 595	2 030	1 103	109	652	107	249	345
07134 BIRKENFELD	150	2 364	1 087	643	43	247	65	88	191
07135 COCHEM-ZELL	61	2 194	950	548	50	274	64	133	175
07137 MAYEN-KOBLENZ	255	6 803	3 125	1 689	106	821	159	353	550
07138 NEUWIED	243	6 387	3 015	1 751	106	746	116	297	356
07140 RHEIN-HUNSRUECK-KREIS	257	3 560	1 534	977	65	502	79	150	253
07141 RHEIN-LAHN-KREIS	121	3 489	1 700	911	97	394	67	156	164
07143 WESTERWALDKREIS	262	7 503	3 005	2 110	175	1 035	157	499	522
RB ZUSAMMEN	2 243	50 099	23 367	12 731	998	6 129	1 083	2 501	3 290
RB TRIER									
07211 TRIER-SAARBURG	391	7 602	3 476	1 945	158	1 099	197	303	424
07231 BERNKASTEL-WITTLICH	136	4 059	1 623	1 062	89	445	115	235	490
07232 EIFELKREIS BITBURG-PRUEM	210	3 883	1 685	959	100	456	80	225	378
07233 VULKANEIFEL	156	2 393	1 020	621	53	278	41	136	244
RB ZUSAMMEN	893	17 937	7 804	4 587	400	2 278	433	899	1 536
RB RHEINHESSEN-PFALZ									
07311 FRANKENTHAL(PFALZ),STADT	33	1 083	521	266	24	114	38	50	70
07312 KAISERSLAUTERN,STADT	152	3 235	1 701	734	96	451	72	114	67

Lastkraftwagen (Fortsetzung)						Zugmaschinen				Regierungsbezirk Statistische Kennziffer Zulassungsbezirk
darunter						insgesamt	davon		unter Spalte 35 leichte Zugma- schinen	
Vieh- trans- port- wagen	Beton- transport- und Liefer- mischer	Transporter f. Container u. Wechsel- behälter	Tankkraftwagen				Sattel- zug- maschinen	land-/forst- wirtschaft- liche Zug- maschinen		
			zusammen	f. brenn-/ entzündbare Flüssigkeiten	f. Nahrungs- u. Genuss- mittel					
27	28	29	30	31	32	33	34	35	36	
-	7	70	5	3	-	270	148	122	18	05916 HERNE,STADT
8	5	244	22	13	2	2 897	713	2 184	237	05954 ENNEPE-RUHR-KREIS
14	30	327	39	30	7	8 595	826	7 769	166	05958 HOCHSAUERLANDKREIS
14	27	414	52	32	2	5 219	929	4 290	187	05962 MAERKISCHER KREIS
4	26	150	27	21	4	3 714	377	3 337	208	05966 OLPE
7	38	186	28	17	7	7 847	885	6 962	532	05970 SIEGEN-WITTTGENSTEIN
36	16	239	47	30	5	8 087	1 508	6 579	104	05974 SOEST
24	31	339	23	17	1	3 277	736	2 541	176	05978 UNNA
116	262	2 684	334	246	28	45 735	8 933	36 802	1 970	RB ZUSAMMEN
1 044	1 768	13 337	2 000	1 366	196	228 656	43 765	184 891	12 799	LAND INSGESAMT
HESSEN										
-	4	82	2	2	-	563	108	455	20	RB DARMSTADT
4	19	273	35	31	-	1 567	451	1 116	118	06411 DARMSTADT,STADT
-	1	47	13	10	-	327	223	104	22	06412 FRANKFURT AM MAIN,STADT
4	31	221	11	4	4	2 035	653	1 382	155	06413 OFFENBACH AM MAIN,STADT
9	25	192	44	34	2	5 442	515	4 927	458	06414 WIESBADEN,STADT
9	6	440	20	18	-	5 348	1 170	4 178	369	06431 BERGSTASSE
5	24	270	22	16	1	2 963	722	2 241	197	06432 DARMSTADT-DIEBURG
3	17	131	15	13	-	2 948	509	2 439	297	06433 GROSS-GERAU
13	209	337	61	50	9	8 910	814	8 096	846	06434 HOCHTAUNUSKREIS
5	16	148	21	19	-	1 810	165	1 645	192	06435 MAIN-KINZIG-KREIS
9	12	37	23	14	8	3 950	128	3 822	393	06436 MAIN-TAUNUS-KREIS
7	12	161	23	22	-	1 684	306	1 378	186	06437 ODENWALDKREIS
6	9	158	11	10	-	4 927	108	4 819	540	06438 OFFENBACH
16	28	216	50	46	2	8 135	371	7 764	953	06439 RHEINGAU-TAUNUS-KREIS
90	413	2 713	351	289	26	50 609	6 243	44 366	4 746	06440 WETTERAUKREIS
15	199	175	60	51	7	6 018	654	5 364	614	RB ZUSAMMEN
7	21	213	41	39	-	6 420	441	5 979	956	RB GIESSEN
5	7	103	33	20	5	4 399	473	3 926	323	06531 GIESSEN
21	26	122	40	33	5	8 819	340	8 479	1 165	06532 LAHN-DILL-KREIS
23	1	55	29	23	6	9 523	199	9 324	1 103	06533 LIMBURG-WEILBURG
-	-	-	-	-	-	-	-	-	-	06534 MARBURG-BIEDENKOPF
71	254	668	203	166	23	35 179	2 107	33 072	4 161	06535 VOGELSBERGGREIS
1	17	291	29	25	-	686	237	449	41	UNBEKANNT
33	27	315	50	43	5	10 961	527	10 434	877	RB KASSEL
17	29	143	41	26	3	7 197	346	6 851	733	06611 KASSEL,STADT
10	1	788	26	19	6	8 302	1 307	6 995	668	06631 FULDA
27	34	143	46	35	9	9 868	681	9 187	755	06632 HERSFELD-ROTENBURG
24	22	107	51	35	16	10 616	378	10 238	886	06633 KASSEL, LAND
22	4	89	22	15	7	5 623	199	5 424	467	06634 SCHWALM-EDER-KREIS
134	134	1 876	265	198	46	53 253	3 675	49 578	4 427	06635 WALDECK-FRANKENBERG
295	801	5 257	819	653	95	139 041	12 025	127 016	13 334	06636 WERRA-MEISSNER-KREIS
RHEINLAND-PFALZ										
-	-	153	27	23	3	689	212	477	55	RB KOBLENZ
5	9	107	16	11	2	4 891	293	4 598	761	07111 KOBLENZ,STADT
3	6	142	33	31	-	4 409	349	4 060	699	07131 AHRWEILER
7	3	110	35	27	4	6 299	279	6 020	705	07132 ALTENKIRCHEN(WESTWLD.)
3	11	48	12	12	-	2 632	95	2 537	277	07133 BAD KREUZNACH
5	-	49	15	12	3	5 098	124	4 974	805	07134 BIRKENFELD
8	24	250	24	22	-	5 386	800	4 586	568	07135 COCHEM-ZELL
4	6	155	24	17	-	4 486	711	3 775	571	07137 MAYEN-KOBLENZ
7	3	119	19	16	-	5 970	319	5 651	1 003	07138 NEUWIED
4	11	55	19	16	3	4 228	138	4 090	489	07140 RHEIN-HUNSRUECK-KREIS
6	29	231	31	27	3	7 296	927	6 369	1 405	07141 RHEIN-LAHN-KREIS
52	102	1 419	255	214	18	51 384	4 247	47 137	7 338	07143 WESTERWALDKREIS
8	30	157	32	27	5	9 106	343	8 763	1 188	RB ZUSAMMEN
6	21	246	48	14	29	8 701	305	8 396	1 222	RB TRIER
27	26	74	59	30	19	9 425	294	9 131	1 059	07211 TRIER-SAARBURG
6	3	69	12	8	3	4 889	222	4 667	678	07231 BERNKASTEL-WITTLICH
47	80	546	151	79	56	32 121	1 164	30 957	4 147	07232 EIFELKREIS BITBURG-PRUEM
1	1	39	5	2	-	460	126	334	37	07233 VULKANEIFEL
3	11	30	10	9	-	330	59	271	18	RB ZUSAMMEN
RB RHEINHESSEN-PFALZ										
1	1	39	5	2	-	460	126	334	37	07311 FRANKENTHAL(PFALZ),STADT
3	11	30	10	9	-	330	59	271	18	07312 KAISERSLAUTERN,STADT

(Fortsetzung): Bestand an Kraftfahrzeugen und Kraftfahrzeuganhängern am 1. Januar 2007 nach Zulassungsbezirken

Regierungsbezirk Statistische Kennziffer Zulassungsbezirk	Sonstige Kfz						Nutzfahr- zeuge insgesamt	Kraftfahrzeuge	
	insgesamt	darunter						insgesamt	Dichte auf 1 000 Einwohner
		Polizei-/ Zivilschutz- fahrzeuge	Feuerwehr- fahrzeuge	Abschlepp- und Kranwagen	Straßen- reinigungs- fahrzeuge	Müllwagen			
37	38	39	40	41	42	43	44	45	
05916 HERNE,STADT	341	19	73	5	16	22	4 343	89 154	521
05954 ENNEPE-RUHR-KREIS	829	49	217	18	35	56	13 112	229 031	668
05958 HOCHSAUERLANDKREIS	902	51	316	32	20	58	18 046	195 611	706
05962 MAERKISCHER KREIS	1 181	47	369	50	43	93	18 514	298 185	664
05966 OLPE	403	28	138	24	8	27	8 541	100 941	712
05970 SIEGEN-WITGENSTEIN	906	29	327	43	29	17	17 145	206 526	709
05974 SOEST	1 042	46	302	128	37	110	17 484	211 575	685
05978 UNNA	1 136	72	285	70	47	118	14 329	266 563	629
RB ZUSAMMEN	9 794	522	2 526	528	457	700	153 341	2 359 049	627
LAND INSGESAMT	48 733	2 490	10 907	2 382	1 885	3 408	800 760	11 563 285	640
HESSEN									
RB DARMSTADT									
06411 DARMSTADT,STADT	396	26	116	3	30	39	4 648	83 594	595
06412 FRANKFURT AM MAIN,STADT	1 983	43	385	63	204	141	25 947	383 698	589
06413 OFFENBACH AM MAIN,STADT	236	18	61	6	16	31	3 446	63 975	536
06414 WIESBADEN,STADT	1 496	840	201	11	51	76	13 815	182 242	664
06431 BERGSTRASSE	1 081	36	381	53	27	86	15 207	203 697	765
06432 DARMSTADT-DIEBURG	876	49	332	42	21	11	15 493	211 281	728
06433 GROSS-GERAU	802	74	223	43	38	59	11 647	186 802	742
06434 HOCHTAUNUSKREIS	571	17	245	15	22	17	9 620	168 543	741
06435 MAIN-KINZIG-KREIS	1 534	44	529	73	62	85	23 037	289 592	706
06436 MAIN-TAUNUS-KREIS	626	19	222	8	32	90	8 237	169 125	755
06437 ODENWALDKREIS	461	14	237	18	3	26	7 569	75 289	752
06438 OFFENBACH	912	28	242	73	31	61	12 247	233 878	693
06439 RHEINGAU-TAUNUS-KREIS	603	35	294	7	12	22	10 371	140 375	758
06440 WETTERAUKREIS	1 088	23	426	34	25	85	18 296	214 264	717
RB ZUSAMMEN	12 665	1 266	3 894	449	574	829	179 580	2 606 355	690
RB GIESSEN									
06531 GIESSEN	879	24	337	27	29	71	15 608	175 652	686
06532 LAHN-DILL-KREIS	1 042	27	420	37	36	82	15 003	191 248	734
06533 LIMBURG-WEILBURG	701	29	269	28	19	28	10 743	130 541	743
06534 MARBURG-BIEDENKOPF	804	23	351	45	23	44	15 812	168 613	665
06535 VOGELSBERGKREIS	673	19	361	15	4	43	13 980	95 274	823
UNBEKANNT	-	-	-	-	-	-	-	1	-
RB ZUSAMMEN	4 099	122	1 738	152	111	268	71 146	761 329	717
RB KASSEL									
06611 KASSEL,STADT	1 054	13	98	15	36	37	8 600	101 816	524
06631 FULDA	854	15	323	36	18	43	19 888	167 559	762
06632 HERSFELD-ROTENBURG	645	34	277	36	10	17	11 578	98 413	774
06633 KASSEL, LAND	793	21	324	51	13	68	16 736	180 082	739
06634 SCHWALM-EDER-KREIS	811	24	427	32	17	14	15 958	148 366	781
06635 WALDECK-FRANKENBERG	682	16	331	29	8	8	16 323	131 482	781
06636 WERRA-MEISSNER-KREIS	480	19	216	16	13	10	9 378	82 038	749
RB ZUSAMMEN	5 319	142	1 996	215	115	197	98 461	909 756	726
LAND INSGESAMT	22 083	1 530	7 628	816	800	1 294	349 187	4 277 440	702
RHEINLAND-PFALZ									
RB KOBLENZ									
07111 KOBLENZ,STADT	416	19	85	15	14	28	6 547	70 646	663
07131 AHRWEILER	435	20	184	36	9	19	9 588	98 020	751
07132 ALTENKIRCHEN(WESTWLD.)	480	11	155	13	8	28	9 100	99 798	732
07133 BAD KREUZNACH	624	14	243	17	18	37	11 701	116 020	733
07134 BIRKENFELD	306	10	127	9	7	20	5 452	64 641	736
07135 COCHEM-ZELL	246	10	121	6	8	1	7 599	54 076	823
07137 MAYEN-KOBLENZ	661	20	255	23	25	53	13 105	156 189	731
07138 NEUWIED	599	18	184	38	24	33	11 715	136 566	737
07140 RHEIN-HUNSRUECK-KREIS	460	25	155	29	10	20	10 247	84 702	801
07141 RHEIN-LAHN-KREIS	496	27	213	13	12	32	8 334	95 703	747
07143 WESTERWALDKREIS	790	35	322	38	23	38	15 851	158 447	778
RB ZUSAMMEN	5 513	209	2 044	237	158	309	109 239	1 134 808	746
RB TRIER									
07211 TRIER-SAARBURG	850	40	303	41	25	47	17 949	172 025	717
07231 BERNKASTEL-WITTLICH	535	16	196	14	9	52	13 431	92 993	816
07232 EIFELKREIS BITBURG-PRUEM	550	17	168	26	7	35	14 068	83 030	865
07233 VULKANEIFEL	287	10	162	11	3	6	7 725	52 064	818
RB ZUSAMMEN	2 222	83	829	92	44	140	53 173	400 112	779
RB RHEINHESSEN-PFALZ									
07311 FRANKENTHAL(PFALZ),STADT	164	4	44	1	7	10	1 740	30 084	637
07312 KAISERSLAUTERN,STADT	624	18	52	27	17	25	4 341	60 528	615

Kraftfahrzeuganhänger								Regierungsbezirk Statistische Kennziffer Zulassungsbezirk
insgesamt	darunter							
	Sattel- anhänger	Wohn- wagen	Verkaufs- u. Ausstel- lungswagen	Vieh- transporter	zusammen	Tankwagen		
						f. brenn-/ entzündbare Flüssigkeiten	f. Nahrungs- u. Genuss- mittel	
46	47	48	49	50	51	52	53	
5 293	216	845	185	72	53	-	-	05916 HERNE,STADT
16 746	912	3 134	320	507	180	39	12	05954 ENNEPE-RUHR-KREIS
24 270	1 321	2 275	318	786	101	27	8	05958 HOCHSAUERLANDKREIS
23 929	1 340	3 909	281	636	101	18	2	05962 MAERKISCHER KREIS
11 073	508	938	113	331	17	11	5	05966 OLPE
21 906	1 179	2 138	260	524	30	13	5	05970 SIEGEN-WITTGENSTEIN
26 000	1 844	2 968	510	1 479	45	20	8	05974 SOEST
21 645	928	3 592	361	897	55	16	7	05978 UNNA
200 292	11 594	28 169	3 677	6 418	798	210	115	RB ZUSAMMEN
994 970	59 509	144 328	16 681	36 285	5 360	1 353	662	LAND INSGESAMT
HESSEN								
4 195	118	693	36	36	9	-	-	RB DARMSTADT
14 018	720	1 487	438	140	43	9	12	06411 DARMSTADT,STADT
2 828	396	308	60	18	109	84	-	06412 FRANKFURT AM MAIN,STADT
8 734	647	1 088	127	119	11	1	5	06413 OFFENBACH AM MAIN,STADT
16 327	586	1 983	131	363	50	29	2	06414 WIESBADEN,STADT
19 468	1 899	2 174	147	338	10	8	-	06431 BERGSTRASSE
13 266	1 275	1 528	126	213	30	3	3	06432 DARMSTADT-DIEBURG
9 610	315	1 032	83	285	5	4	-	06433 GROSS-GERAU
25 362	665	2 724	282	643	80	33	11	06434 HOCHTAUNUSKREIS
8 171	198	1 116	81	161	45	25	4	06435 MAIN-KINZIG-KREIS
8 614	156	777	68	293	39	18	10	06436 MAIN-TAUNUS-KREIS
13 496	366	1 685	122	185	21	12	2	06437 ODENWALDKREIS
11 558	121	1 382	116	238	11	5	4	06438 OFFENBACH
19 205	545	1 869	176	702	56	34	3	06439 RHEINGAU-TAUNUS-KREIS
174 852	8 007	19 846	1 993	3 734	519	265	56	06440 WETTERAUKREIS
16 724	919	1 852	234	506	45	26	10	RB ZUSAMMEN
19 913	737	1 817	139	486	52	32	-	RB GIESSEN
12 750	570	1 240	137	411	107	14	6	06531 GIESSEN
16 328	425	1 645	163	643	31	19	11	06532 LAHN-DILL-KREIS
11 692	270	993	107	698	29	12	12	06533 LIMBURG-WEILBURG
-	-	-	-	-	-	-	-	06534 MARBURG-BIEDENKOPF
77 407	2 921	7 547	780	2 744	264	103	39	06535 VOGELSBURGKREIS
6 730	289	1 052	107	59	7	2	-	UNBEKANNT
18 373	721	1 895	153	719	50	32	14	RB ZUSAMMEN
11 508	419	1 123	84	437	46	12	3	RB KASSEL
21 811	1 295	2 683	168	783	25	11	3	06611 KASSEL,STADT
18 638	672	1 803	141	804	170	73	9	06631 FULDA
16 161	534	1 374	171	946	44	13	15	06632 HERSFELD-ROTENBURG
9 916	272	1 015	89	389	16	2	12	06633 KASSEL, LAND
103 137	4 202	10 945	913	4 137	358	145	56	06634 SCHWALM-EDER-KREIS
355 396	15 130	38 338	3 686	10 615	1 141	513	151	06635 WALDECK-FRANKENBERG
RHEINLAND-PFALZ								
5 041	169	733	90	46	43	38	3	06636 WERRA-MEISSNER-KREIS
10 310	327	1 124	142	140	41	6	4	RB KOBLENZ
11 335	508	1 031	125	286	19	9	-	07111 KOBLENZ,STADT
12 763	373	1 441	181	162	48	18	19	07131 AHRWEILER
8 180	149	754	49	164	8	4	-	07132 ALTENKIRCHEN(WESTWLD.)
6 901	144	476	71	71	14	7	5	07133 BAD KREUZNACH
16 926	963	1 629	180	256	27	12	11	07134 BIRKENFELD
14 708	889	1 543	173	271	52	10	1	07135 COCHEM-ZELL
10 902	395	1 019	67	249	21	10	3	07137 MAYEN-KOBLENZ
10 017	169	1 104	74	258	13	9	3	07138 NEUWIED
18 413	1 138	1 546	140	342	57	14	9	07140 RHEIN-HUNSRUECK-KREIS
125 496	5 224	12 400	1 292	2 245	343	137	58	07141 RHEIN-LAHN-KREIS
16 394	500	1 350	218	269	35	14	18	07143 WESTERWALDKREIS
11 326	377	806	133	205	66	6	56	RB TRIER
11 494	398	746	222	753	52	19	25	07211 TRIER-SAARBURG
7 353	312	504	94	174	13	5	4	07231 BERNKASTEL-WITTLICH
46 567	1 587	3 406	667	1 401	166	44	103	07232 EIFELKREIS BITBURG-PRUEM
1 942	162	235	38	14	11	2	-	07233 VULKANEIFEL
3 995	68	542	68	31	10	4	-	RB ZUSAMMEN
RB RHEINHESSEN-PFALZ								
07311 FRANKENTHAL(PFALZ),STADT								
07312 KAISERSLAUTERN,STADT								

(Fortsetzung): Bestand an Kraftfahrzeugen und Kraftfahrzeuganhängern am 1. Januar 2007 nach Zulassungsbezirken

Regierungsbezirk Statistische Kennziffer Zulassungsbezirk	Krafträder					Personen-		
	insgesamt	davon			darunter weibliche Halter	insgesamt	mit Hubraum	
		zwei- rädri- ge Kfz	drei- rädri- ge Kfz	leichte vierrädri- ge Kfz			bis 1399	1400 bis 1699
07313 LANDAU I.D.PFALZ,STADT	1 873	1 854	2	17	285	25 457	7 680	5 291
07314 LUDWIGSHAFEN A.RH.,STADT	6 213	6 109	17	87	861	79 948	22 338	16 197
07315 MAINZ,STADT	6 826	6 741	9	76	987	104 991	27 838	20 956
07316 NEUSTADT A.D.WSTR.,STADT	2 571	2 533	4	34	381	32 329	8 976	6 343
07317 PIRMASENS,STADT	1 724	1 668	-	56	237	25 157	7 393	5 246
07318 SPEYER,STADT	2 329	2 306	7	16	379	28 724	8 470	5 664
07319 WORMS,STADT	3 894	3 814	5	75	503	43 978	12 511	8 957
07320 ZWEIBRUECKEN,STADT	1 745	1 702	4	39	267	21 782	7 033	4 483
07331 ALZEY-WORMS	8 515	8 289	13	213	1 331	80 006	22 014	16 873
07332 BAD DUERKHEIM	7 959	7 806	15	138	1 191	86 075	23 942	17 461
07333 DONNERSBERGKREIS	4 812	4 679	13	120	707	49 076	14 046	10 490
07334 GERMERSHEIM	6 897	6 764	13	120	1 037	78 785	22 332	16 300
07335 KAISERSLAUTERN	6 283	6 116	18	149	817	66 703	19 181	14 707
07336 KUSEL	4 639	4 477	17	145	612	48 759	14 948	10 846
07337 SUEDLICHE WEINSTRASSE	6 999	6 857	10	132	1 009	71 128	20 564	14 825
07338 RHEIN-PFALZ-KREIS	9 240	9 112	19	109	1 300	94 525	27 144	19 045
07339 MAINZ-BINGEN	12 511	12 236	13	262	1 830	128 595	34 166	26 343
07340 SUEDWESTPFALZ	6 850	6 727	10	113	950	67 321	20 320	14 894
RB ZUSAMMEN	107 469	105 279	202	1 988	15 427	1 212 281	343 145	252 267
RB UNBEKANNT	1	1	-	-	-	14	4	3
LAND INSGESAMT	229 360	223 152	494	5 714	32 559	2 462 913	706 317	509 321
BADEN-WUERTEMBERG								
RB STUTTGART								
08111 STUTTGART,STADT	20 699	20 511	21	167	2 955	313 948	65 345	55 991
08115 BOEBLINGEN	19 431	19 190	19	222	2 714	240 987	56 166	44 102
08116 ESSLINGEN	28 644	28 195	24	425	4 068	315 386	81 290	58 447
08117 GOEPPINGEN	15 160	14 952	13	195	2 232	156 655	41 264	29 107
08118 LUDWIGSBURG	27 428	27 104	23	301	3 951	309 165	76 846	59 027
08119 REMS-MURR-KREIS	23 488	23 132	28	328	3 398	251 212	62 657	47 445
08121 HEILBRONN,STADT	4 440	4 332	9	99	615	67 267	17 648	12 556
08125 HEILBRONN	20 372	19 872	57	443	2 883	216 824	55 160	41 676
08126 HOHENLOHEKREIS	7 592	7 427	14	151	956	75 524	17 024	14 260
08127 SCHWABESBACH HALL	12 134	11 855	19	260	1 626	116 441	28 719	22 361
08128 MAIN-TAUBER-KREIS	8 960	8 751	14	195	1 227	84 930	21 567	18 141
08135 HEIDENHEIM	7 505	7 386	16	103	1 008	79 742	20 917	15 564
08136 OSTALBKREIS	18 829	18 473	18	338	2 561	191 961	51 646	37 263
UNBEKANNT	-	-	-	-	-	-	-	-
RB ZUSAMMEN	214 682	211 180	275	3 227	30 194	2 420 042	596 249	455 940
RB KARLSRUHE								
08211 BADEN-BADEN,STADT	2 449	2 418	2	29	340	34 113	8 560	6 243
08212 KARLSRUHE,STADT	11 075	10 924	16	135	1 571	146 636	37 199	27 781
08215 KARLSRUHE	25 192	24 730	63	399	3 556	260 183	70 475	51 042
08216 RASTATT	13 759	13 530	21	208	1 922	144 254	40 156	29 319
08221 HEIDELBERG,STADT	4 414	4 377	7	30	613	60 804	14 977	11 408
08222 MANNHEIM,STADT	10 899	10 680	21	198	1 480	156 363	40 162	29 773
08225 NECKAR-ODENWALD-KREIS	8 374	8 115	11	248	1 067	89 636	24 365	19 070
08226 RHEIN-NECKAR-KREIS	28 380	27 886	49	445	4 192	350 331	95 184	69 410
08231 PFORZHEIM,STADT	3 913	3 839	6	68	485	58 981	15 239	11 021
08235 CALW	8 561	8 399	13	149	1 195	96 533	25 423	18 841
08236 ENZKREIS	13 131	12 901	26	204	1 898	121 579	33 097	23 459
08237 FREUDENSTADT	6 841	6 703	10	128	781	72 643	18 698	14 082
RB ZUSAMMEN	136 988	134 502	245	2 241	19 100	1 592 056	423 535	311 449
RB FREIBURG								
08311 FREIBURG I.BREISG.STADT	7 455	7 361	8	86	1 107	91 451	23 518	17 106
08315 BREISGAU-HOCHSCHWARZWALD	14 319	14 112	34	173	2 026	146 200	40 260	28 468
08316 EMMENDINGEN	9 751	9 620	11	120	1 395	90 833	26 089	18 599
08317 ORTENAU-KREIS	25 630	25 268	40	322	3 429	251 248	73 362	51 847
08325 ROTTWEIL	9 285	9 105	16	164	1 192	89 145	23 707	17 334
08326 SCHWARZWALD-BAAR-KREIS	12 126	11 926	22	178	1 722	128 590	35 255	24 682
08327 TUTTLINGEN	7 968	7 795	8	165	1 011	82 340	20 694	15 708
08335 KONSTANZ	16 670	16 409	31	230	2 436	151 127	40 735	29 370
08336 LOERRACH	12 683	12 485	23	175	1 704	129 969	35 617	25 259
08337 WALDSHUT	10 296	10 126	13	157	1 275	101 302	27 946	19 343
RB ZUSAMMEN	126 183	124 207	206	1 770	17 297	1 262 205	347 183	247 716
RB TUEBINGEN								
08415 REUTLINGEN	16 632	16 345	16	271	2 374	168 659	43 554	31 741
08416 TUEBINGEN	10 869	10 732	23	114	1 653	116 671	29 665	22 122
08417 ZOLLERNALBKREIS	11 571	11 280	17	274	1 454	123 097	33 136	23 919
08421 ULM,STADT	4 853	4 773	12	68	715	64 273	15 659	12 127
08425 ALB-DONAU-KREIS	12 357	12 052	31	274	1 701	116 868	30 305	23 044
08426 BIBERACH	12 219	11 950	20	249	1 668	120 868	29 905	24 867
08435 BODENSEEKREIS	16 211	15 998	18	195	2 312	124 810	32 193	23 501

kraftwagen									Regierungsbezirk Statistische Kennziffer Zulassungsbezirk
in cm ³		darunter						Dichte auf 1 000 Ein- wohner	
1700 bis 1999	2000 und mehr	mit offenem Aufbau	mit Allrad- antrieb	Wohn- mobile	Kranken- wagen, Notarzt- einsatzfz.	gewerb- liche Halter	weib- liche Halter		
9	10	11	12	13	14	15	16	17	
8 332	4 154	1 334	794	222	7	2 781	8 724	606	07313 LANDAU I.D.PFALZ,STADT
27 753	13 660	3 502	2 483	482	55	9 628	23 424	489	07314 LUDWIGSHAFEN A.RH.,STADT
35 465	20 732	5 100	4 351	700	97	23 444	29 880	540	07315 MAINZ,STADT
11 073	5 937	1 881	1 318	268	8	3 622	10 590	603	07316 NEUSTADT A.D.WSTR.,STADT
8 426	4 092	1 174	1 220	157	20	3 404	8 003	583	07317 PIRMASENS,STADT
9 605	4 985	1 592	1 005	229	12	3 538	9 671	569	07318 SPEYER,STADT
14 784	7 726	2 311	1 580	327	22	4 384	13 732	539	07319 WORMS,STADT
7 093	3 173	1 015	819	162	18	2 127	7 152	618	07320 ZWEIBRUECKEN,STADT
27 454	13 665	3 689	3 215	674	22	5 204	26 214	633	07321 ALZEY-WORMS
29 433	15 239	5 332	3 903	720	36	5 105	29 615	637	07322 BAD DUERKHEIM
17 455	7 085	2 137	2 305	352	26	2 996	15 811	623	07323 DONNERSBERGKREIS
26 605	13 548	3 748	2 433	613	24	6 679	24 176	629	07324 GERMERSHEIM
22 409	10 406	3 294	3 426	472	11	2 965	21 774	611	07325 KAISERSLAUTERN
16 763	6 202	2 194	2 462	361	15	1 412	15 493	637	07326 KUSEL
23 877	11 862	3 575	2 918	727	22	3 854	23 439	643	07327 SUEDLICHE WEINSTRASSE
32 068	16 268	5 458	3 542	788	6	5 154	32 233	635	07328 RHEIN-PFALZ-KREIS
44 413	23 673	7 137	5 433	1 124	26	10 447	43 102	641	07329 MAINZ-BINGEN
22 625	9 482	3 150	3 547	484	16	2 733	22 050	652	07340 SUEDEWESTPFALZ
412 280	204 589	61 551	49 615	9 285	500	110 301	388 451	599	RB ZUSAMMEN
5	2	-	2	-	-	-	-	-	RB UNBEKANNT
853 425	393 850	119 771	112 716	19 191	942	210 418	773 079	607	LAND INSGESAMT
BADEN-WUERTEMBERG									
RB STUTTGART									
109 021	83 591	19 982	17 145	2 327	101	81 687	79 574	530	08111 STUTTGART,STADT
83 688	57 031	13 933	10 968	2 431	66	30 280	67 915	648	08115 BOEBLINGEN
111 915	63 734	16 359	13 364	3 367	87	29 688	95 544	613	08116 ESSLINGEN
56 602	29 682	6 944	7 209	1 874	48	13 614	47 957	608	08117 GOEPPINGEN
109 975	63 317	15 756	13 393	2 814	72	25 843	96 562	602	08118 LUDWIGSBURG
89 382	51 728	12 959	11 968	2 618	66	25 998	76 109	601	08119 REMS-MURR-KREIS
24 392	12 671	3 004	2 810	459	54	11 155	19 141	553	08121 HEILBRONN,STADT
79 389	40 599	9 949	12 294	1 852	30	28 646	64 337	658	08125 HEILBRONN
30 813	13 427	2 680	3 377	558	18	12 420	19 388	688	08126 HOHENLOHEKREIS
44 778	20 583	4 638	5 325	1 058	32	11 526	33 215	614	08127 SCHWAEBISCH HALL
31 746	13 476	3 108	3 497	625	27	7 298	23 976	619	08128 MAIN-TAUBER-KREIS
29 085	14 176	2 951	3 223	1 002	17	6 079	23 716	590	08135 HEIDENHEIM
70 081	32 971	7 240	8 646	2 185	64	20 103	54 846	606	08136 OSTALBKREIS
-	-	-	-	-	-	-	-	-	UNBEKANNT
870 867	496 986	119 503	113 219	23 170	682	304 337	702 280	604	RB ZUSAMMEN
RB KARLSRUHE									
11 302	8 008	2 275	2 157	291	10	5 714	10 631	625	08211 BADEN-BADEN,STADT
52 391	29 265	6 978	6 057	1 529	37	26 699	41 909	514	08212 KARLSRUHE,STADT
91 104	47 562	13 624	12 190	2 372	104	19 527	80 838	606	08215 KARLSRUHE
48 416	26 363	7 199	6 515	1 451	38	12 741	43 415	632	08216 RASTATT
21 258	13 161	3 816	2 957	620	53	10 152	19 504	425	08221 HEIDELBERG,STADT
56 152	30 276	7 611	5 756	1 183	63	27 886	43 921	508	08222 MANNHEIM,STADT
32 056	14 145	3 374	4 777	780	24	7 789	25 801	595	08225 NECKAR-ODENWALD-KREIS
119 996	65 741	19 503	16 904	2 933	62	59 626	105 358	656	08226 RHEIN-NECKAR-KREIS
20 805	11 916	2 764	2 517	446	38	8 910	16 835	496	08231 PFORZHEIM,STADT
34 298	17 971	4 213	4 588	1 028	33	6 315	28 662	599	08235 CALW
42 120	22 903	6 235	5 794	1 333	2	10 306	38 789	619	08236 ENZKREIS
27 460	12 403	3 219	4 599	638	24	6 547	20 370	593	08237 FREUDENSTADT
557 358	299 714	80 811	74 811	14 604	488	202 212	476 033	583	RB ZUSAMMEN
RB FREIBURG									
32 737	18 090	4 274	3 949	1 896	70	16 297	27 236	423	08311 FREIBURG I.BREISG.STADT
51 686	25 786	6 754	9 519	2 221	41	14 361	46 125	586	08315 BREISGAU-HOCHSCHWARZWALD
31 579	14 566	3 963	4 604	1 194	31	6 087	28 939	580	08316 EMMENDINGEN
87 112	38 927	10 356	12 710	2 751	71	24 688	77 463	603	08317 ORTENAU-KREIS
33 092	15 012	4 034	4 994	975	21	9 756	25 725	627	08325 ROTTWEIL
46 630	22 023	5 431	9 052	1 428	52	14 638	37 814	609	08326 SCHWARZWALD-BAAR-KREIS
30 545	15 393	3 674	4 549	944	23	6 510	22 671	609	08327 TUTTLINGEN
52 197	28 825	8 026	7 710	2 234	64	11 671	48 858	550	08328 KONSTANZ
45 902	23 191	6 285	8 049	1 444	39	11 082	40 544	587	08336 LOERRACH
36 437	17 576	4 381	7 645	996	40	6 562	30 296	606	08337 WALDSHUT
447 917	219 389	57 178	72 781	16 083	452	121 652	385 671	576	RB ZUSAMMEN
RB TUEBINGEN									
61 153	32 211	7 757	8 578	2 074	62	19 176	50 992	598	08415 REUTLINGEN
42 701	22 183	5 537	4 847	1 497	59	12 715	36 477	539	08416 TUEBINGEN
44 949	21 093	5 866	6 809	1 276	39	9 403	36 852	639	08417 ZOLLERNALBKREIS
23 515	12 972	3 021	2 616	708	61	11 466	17 647	533	08421 ULM,STADT
43 499	20 020	4 976	4 874	1 188	8	10 309	33 564	614	08425 ALB-DONAU-KREIS
45 013	21 083	4 310	4 837	1 106	34	14 856	33 740	641	08426 BIBERACH
43 267	25 849	6 740	6 609	1 918	42	11 302	38 871	608	08435 BODENSEEKREIS

(Fortsetzung): Bestand an Kraftfahrzeugen und Kraftfahrzeuganhängern am 1. Januar 2007 nach Zulassungsbezirken

Regierungsbezirk Statistische Kennziffer Zulassungsbezirk	Kraft- omni- busse	Lastkraftwagen							
		insgesamt	mit zulässiger Gesamtmasse in kg						
			bis 2800	2801 bis 3500	3501 bis 5000	5001 bis 7500	7501 bis 12000	12001 bis 20000	20001 und mehr
			18	19	20	21	22	23	24
07313 LANDAU I.D.PFALZ,STADT	1	1 241	513	326	28	219	23	96	36
07314 LUDWIGSHAFEN A.RH.,STADT	359	4 076	2 260	842	110	520	82	109	153
07315 MAINZ,STADT	407	5 356	3 034	1 123	127	540	208	175	149
07316 NEUSTADT A.D.WSTR.,STADT	8	1 736	799	437	41	275	28	61	95
07317 PIRMASENS,STADT	43	1 342	618	287	26	176	29	77	129
07318 SPEYER,STADT	64	1 854	674	712	53	188	53	73	101
07319 WORMS,STADT	11	2 197	1 105	464	73	275	47	92	141
07320 ZWEIBRUECKEN,STADT	33	1 074	539	247	18	153	27	43	47
07331 ALZEY-WORMS	51	3 846	1 706	1 198	93	485	58	110	196
07332 BAD DUERKHEIM	96	3 471	1 702	859	101	484	66	131	128
07333 DONNERSBERGKREIS	99	2 222	1 150	457	43	287	49	108	128
07334 GERMERSHEIM	94	3 372	1 583	687	87	485	92	192	246
07335 KAISERSLAUTERN	230	3 241	1 450	756	86	557	75	137	180
07336 KUSEL	52	1 824	948	435	44	208	23	74	92
07337 SUEDLICHE WEINSTRASSE	192	3 511	1 613	853	84	536	78	133	214
07338 RHEIN-PFALZ-KREIS	71	4 165	1 939	1 021	96	572	102	204	231
07339 MAINZ-BINGEN	36	5 250	2 586	1 425	76	634	84	181	264
07340 SUEDWESTPFALZ	125	2 756	1 415	644	62	350	86	87	112
RB ZUSAMMEN	2 157	56 852	27 856	13 773	1 368	7 509	1 320	2 247	2 779
RB UNBEKANNT	-	-	-	-	-	-	-	-	-
LAND INSGESAMT	5 293	124 888	59 027	31 091	2 766	15 916	2 836	5 647	7 605
BADEN-WUERTEMBERG									
RB STUTTGART									
08111 STUTTGART,STADT	698	13 818	6 980	3 098	412	1 680	272	681	695
08115 BOEBLINGEN	259	8 194	3 840	2 088	239	1 105	187	376	359
08116 ESSLINGEN	291	14 184	6 469	3 573	415	1 807	325	817	778
08117 GOEPPINGEN	195	8 578	4 365	1 989	157	1 075	246	319	427
08118 LUDWIGSBURG	252	14 019	6 028	3 460	358	2 186	491	625	871
08119 REMS-MURR-KREIS	282	12 786	6 205	3 088	378	1 685	314	523	593
08121 HEILBRONN,STADT	140	4 029	1 808	976	79	560	145	206	255
08125 HEILBRONN	274	9 807	4 319	2 491	208	1 371	284	478	656
08126 HOHENLOHEKREIS	137	3 487	1 523	857	65	422	88	231	301
08127 SCHWABISCH HALL	259	5 861	2 477	1 373	125	818	151	388	529
08128 MAIN-TAUBER-KREIS	132	3 935	1 966	858	86	462	96	205	262
08135 HEIDENHEIM	107	3 427	1 526	803	78	454	77	209	280
08136 OSTALBKREIS	301	8 480	3 549	2 174	206	1 228	207	454	662
UNBEKANNT	-	-	-	-	-	-	-	-	-
RB ZUSAMMEN	3 327	110 605	51 055	26 828	2 806	14 853	2 883	5 512	6 668
RB KARLSRUHE									
08211 BADEN-BADEN,STADT	55	1 778	915	455	34	190	61	60	63
08212 KARLSRUHE,STADT	339	9 023	4 469	2 137	181	1 006	251	423	556
08215 KARLSRUHE	194	12 573	5 937	3 285	300	1 692	272	464	623
08216 RASTATT	111	6 691	3 180	1 507	165	829	132	384	494
08221 HEIDELBERG,STADT	112	2 816	1 624	599	86	322	47	92	46
08222 MANNHEIM,STADT	170	9 723	5 139	2 100	216	1 195	253	419	401
08225 NECKAR-ODENWALD-KREIS	108	4 628	2 178	995	91	623	121	208	412
08226 RHEIN-NECKAR-KREIS	221	14 148	7 445	3 389	326	1 653	236	526	573
08231 PFORZHEIM,STADT	137	2 464	1 322	548	48	316	52	94	84
08235 CALW	236	4 301	1 895	1 034	93	584	107	292	296
08236 ENZKREIS	116	5 371	2 517	1 345	120	671	118	228	372
08237 FREUDENSTADT	126	3 733	1 479	1 061	102	484	66	234	307
RB ZUSAMMEN	1 925	77 249	38 100	18 455	1 762	9 565	1 716	3 424	4 227
RB FREIBURG									
08311 FREIBURG I.BREISG.STADT	360	5 948	3 369	1 310	106	603	144	231	185
08315 BREISGAU-HOCHSCHWARZWALD	492	8 216	3 953	2 053	192	798	270	388	562
08316 EMMENDINGEN	97	4 929	2 424	1 238	99	584	124	217	243
08317 ORTENAU-KREIS	203	13 839	6 469	3 488	290	1 634	253	764	941
08325 ROTTWEIL	176	4 278	1 790	1 101	88	530	107	306	356
08326 SCHWARZWALD-BAAR-KREIS	161	6 227	2 755	1 627	157	708	164	360	456
08327 TUTTLINGEN	93	3 577	1 477	1 001	74	490	103	198	234
08335 KONSTANZ	179	6 966	3 560	1 592	182	810	161	298	363
08336 LOERRACH	132	6 166	3 161	1 662	142	596	85	210	310
08337 WALDSHUT	149	5 130	2 188	1 448	122	631	66	259	416
RB ZUSAMMEN	2 042	65 276	31 146	16 520	1 452	7 384	1 477	3 231	4 066
RB TUEBINGEN									
08415 REUTLINGEN	277	9 073	4 523	1 980	237	1 143	218	538	434
08416 TUEBINGEN	197	4 668	2 292	1 108	108	607	78	228	247
08417 ZOLLERNALBKREIS	169	6 296	2 889	1 333	125	920	148	450	431
08421 ULM,STADT	395	3 294	1 448	847	77	426	90	178	228
08425 ALB-DONAU-KREIS	196	5 278	2 263	1 411	133	678	127	275	391
08426 BIBERACH	189	6 295	2 412	1 734	142	862	304	305	536
08435 BODENSEEKREIS	190	5 247	2 670	1 305	153	550	79	195	295

Lastkraftwagen (Fortsetzung)						Zugmaschinen				Regierungsbezirk Statistische Kennziffer Zulassungsbezirk
darunter						insgesamt	davon		unter Spalte 35 leichte Zugma- schinen	
Vieh- trans- port- wagen	Beton- transport- und Liefer- mischer	Transporter f. Container u. Wechsel- behälter	Tankkraftwagen				Sattel- zug- maschinen	land-/forst- wirtschaft- liche Zug- maschinen		
			zusammen	darunter						
				f. brenn-/ entzündbare Flüssigkeiten	f. Nahrungs- u. Genuss- mittel					
27	28	29	30	31	32	33	34	35	36	
1	-	23	12	10	1	909	67	842	41	07313 LANDAU I.D.PFALZ,STADT
1	19	90	19	13	-	788	331	457	35	07314 LUDWIGSHAFEN A.RH.,STADT
-	30	62	38	33	-	1 118	154	964	74	07315 MAINZ,STADT
-	8	40	5	5	-	1 215	94	1 121	67	07316 NEUSTADT A.D.WSTR.,STADT
-	1	80	9	9	-	308	52	256	37	07317 PIRMASENS,STADT
1	10	38	10	9	-	311	133	178	18	07318 SPEYER,STADT
4	13	91	20	8	-	1 240	276	964	74	07319 WORMS,STADT
2	6	14	10	8	2	404	64	340	44	07320 ZWEIBRUECKEN,STADT
1	2	72	21	7	13	7 472	193	7 279	630	07331 ALZEY-WORMS
3	14	54	28	25	1	4 556	214	4 342	309	07332 BAD DUERKHEIM
7	-	39	16	16	-	3 602	155	3 447	385	07333 DONNERSBERGKREIS
5	6	126	20	17	-	4 019	528	3 491	647	07334 GERMERSHEIM
3	12	58	20	10	5	2 524	120	2 404	202	07335 KAISERSLAUTERN
3	-	48	19	13	5	2 986	59	2 927	441	07336 KUSEL
3	31	55	20	14	4	7 741	266	7 475	493	07337 SUEDLICHE WEINSTRASSE
2	7	147	19	11	5	3 189	539	2 650	232	07338 RHEIN-PFALZ-KREIS
3	1	123	16	2	10	7 912	346	7 566	782	07339 MAINZ-BINGEN
4	10	34	17	9	6	3 673	121	3 552	481	07340 SUEDWESTPFALZ
47	182	1 263	334	230	52	54 757	3 897	50 860	5 047	RB ZUSAMMEN
-	-	-	-	-	-	-	-	-	-	RB UNBEKANNT
146	364	3 228	740	523	126	138 262	9 308	128 954	16 532	LAND INSGESAMT
BADEN-WUERTTEMBERG										
RB STUTTGART										
3	128	447	41	32	-	2 345	726	1 619	178	08111 STUTTGART,STADT
12	17	239	49	40	3	6 554	343	6 211	358	08115 BOEBLINGEN
5	118	408	53	37	4	9 761	901	8 860	606	08116 ESSLINGEN
21	44	231	40	25	1	7 207	462	6 745	349	08117 GOEPPINGEN
12	45	582	47	39	-	10 420	1 018	9 402	683	08118 LUDWIGSBURG
8	42	285	64	48	4	11 380	570	10 810	1 019	08119 REMS-MURR-KREIS
-	29	124	40	24	-	1 467	574	893	77	08121 HEILBRONN,STADT
13	17	262	32	26	2	14 281	962	13 319	954	08125 HEILBRONN
18	34	115	28	13	11	8 638	309	8 329	1 027	08126 HOHENLOHEKREIS
68	14	264	64	38	22	14 247	517	13 730	1 486	08127 SCHWAEBISCH HALL
30	8	108	33	23	2	11 067	151	10 916	1 335	08128 MAIN-TAUBER-KREIS
15	24	192	6	6	-	4 554	281	4 273	324	08135 HEIDENHEIM
30	29	360	48	34	10	14 041	634	13 407	1 224	08136 OSTALBKREIS
-	-	-	-	-	-	-	-	-	-	UNBEKANNT
235	549	3 617	545	385	59	115 962	7 448	108 514	9 620	RB ZUSAMMEN
RB KARLSRUHE										
-	18	15	3	3	-	939	94	845	175	08211 BADEN-BADEN,STADT
6	5	343	44	25	2	1 264	434	830	61	08212 KARLSRUHE,STADT
7	55	357	61	60	-	10 264	974	9 290	879	08215 KARLSRUHE
5	31	227	27	27	-	6 591	869	5 722	849	08216 RASTATT
-	-	43	5	5	-	631	66	565	39	08221 HEIDELBERG,STADT
-	10	273	31	25	-	1 047	448	599	73	08222 MANNHEIM,STADT
20	17	187	33	27	4	7 668	214	7 454	593	08225 NECKAR-ODENWALD-KREIS
10	40	255	60	57	-	8 897	756	8 141	618	08226 RHEIN-NECKAR-KREIS
1	4	40	10	10	-	419	26	393	44	08231 PFORZHEIM,STADT
7	16	187	25	22	1	6 520	398	6 122	667	08235 CALW
11	29	160	38	29	3	5 903	497	5 406	807	08236 ENZKREIS
9	20	129	38	33	-	6 170	362	5 808	631	08237 FREUDENSTADT
76	245	2 216	375	323	10	56 313	5 138	51 175	5 436	RB ZUSAMMEN
RB FREIBURG										
1	3	133	18	14	3	1 222	80	1 142	102	08311 FREIBURG I.BREISG.STADT
7	88	230	28	22	4	13 259	507	12 752	934	08315 BREISGAU-HOCHSCHWARZWALD
9	24	117	21	19	2	8 244	226	8 018	570	08316 EMMENDINGEN
25	52	467	49	41	4	19 423	1 377	18 046	1 037	08317 ORTENAU-KREIS
10	19	176	14	12	-	7 712	429	7 283	1 000	08325 ROTTWEIL
7	23	182	37	32	4	6 825	318	6 507	551	08326 SCHWARZWALD-BAAR-KREIS
3	12	88	17	12	4	5 756	236	5 520	593	08327 TUTTLINGEN
5	33	232	31	25	2	7 242	357	6 885	361	08335 KONSTANZ
4	21	190	22	16	1	7 300	185	7 115	566	08336 LOERRACH
13	37	182	24	17	6	9 275	334	8 941	653	08337 WALDSHUT
84	312	1 997	261	210	30	86 258	4 049	82 209	6 367	RB ZUSAMMEN
RB TUEBINGEN										
12	19	339	35	28	4	10 905	382	10 523	886	08415 REUTLINGEN
10	11	158	14	13	-	6 271	206	6 065	739	08416 TUEBINGEN
3	16	259	37	34	1	9 556	450	9 106	1 454	08417 ZOLLERNALBKREIS
4	1	120	13	8	1	1 140	224	916	113	08421 ULM,STADT
36	19	178	33	19	8	12 577	442	12 135	857	08425 ALB-DONAU-KREIS
29	79	164	58	38	20	13 616	643	12 973	959	08426 BIBERACH
17	38	105	22	16	4	8 478	217	8 261	563	08435 BODENSEEKREIS

(Fortsetzung): Bestand an Kraftfahrzeugen und Kraftfahrzeuganhängern am 1. Januar 2007 nach Zulassungsbezirken

Regierungsbezirk Statistische Kennziffer Zulassungsbezirk	Sonstige Kfz						Nutzfahr- zeuge insgesamt	Kraftfahrzeuge	
	insgesamt	darunter						insgesamt	Dichte auf 1 000 Einwohner
		Polizei-/ Zivilschutz- fahrzeuge	Feuerwehr- fahrzeuge	Abschlepp- und Kranwagen	Straßen- reinigungs- fahrzeuge	Müllwagen			
37	38	39	40	41	42	43	44	45	
07313 LANDAU I.D.PFALZ,STADT	128	10	31	7	3	5	2 279	29 609	705
07314 LUDWIGSHAFEN A.RH.,STADT	670	12	100	29	22	45	5 893	92 054	564
07315 MAINZ,STADT	1 064	284	106	41	31	42	7 945	119 762	616
07316 NEUSTADT A.D.WSTR.,STADT	181	7	42	9	6	23	3 140	38 040	709
07317 PIRMASSENS,STADT	145	6	34	11	8	21	1 838	28 719	666
07318 SPEYER,STADT	178	11	26	24	9	11	2 407	33 460	663
07319 WORMS,STADT	259	13	50	20	12	15	3 707	51 579	633
07320 ZWEIBRUECKEN,STADT	150	10	27	30	7	9	1 661	25 188	715
07331 ALZEY-WORMS	434	23	174	13	9	13	11 803	100 324	794
07332 BAD DUERCKHEIM	416	14	171	11	15	31	8 539	102 573	759
07333 DONNERSBERGKREIS	293	10	144	9	3	4	6 216	60 104	762
07334 GERMERSHEIM	431	15	148	7	10	30	7 916	93 598	747
07335 KAISERSLAUTERN	402	10	132	27	8	53	6 397	79 383	727
07336 KUSEL	256	5	135	5	4	16	5 118	58 516	765
07337 SUEDLICHE WEINSTRASSE	448	10	192	12	1	14	11 892	90 019	814
07338 RHEIN-PFALZ-KREIS	371	13	138	19	10	9	7 796	111 561	749
07339 MAINZ-BINGEN	596	22	248	6	18	44	13 794	154 900	773
07340 SUEDWESTPFALZ	329	11	166	16	4	4	6 883	81 054	785
RB ZUSAMMEN	7 539	508	2 160	324	204	424	121 305	1 441 055	712
RB UNBEKANNT	-	-	-	-	-	-	-	15	-
LAND INSGESAMT	15 274	800	5 033	653	406	873	283 717	2 975 990	733
BADEN-WUERTEMBERG									
RB STUTT GART									
08111 STUTT GART,STADT	1 659	87	211	54	78	79	18 520	353 167	596
08115 BOEBLINGEN	906	47	263	16	29	26	15 913	276 331	743
08116 ESSLINGEN	1 468	31	420	57	54	87	25 704	369 734	719
08117 GOEPPINGEN	751	132	218	16	16	35	16 731	188 546	731
08118 LUDWIGSBURG	1 193	36	350	52	57	40	25 884	362 477	706
08119 REMS-MURR-KREIS	1 248	44	284	35	26	111	25 696	300 396	719
08121 HEILBRONN,STADT	378	12	56	34	10	59	6 014	77 721	639
08125 HEILBRONN	968	18	349	40	41	5	25 330	262 526	797
08126 HOHENLOHEKREIS	436	7	135	18	9	27	12 698	95 814	873
08127 SCHWABESCH HALL	646	14	228	16	10	7	21 013	149 588	789
08128 MAIN-TAUBER-KREIS	425	20	146	9	7	8	15 559	109 449	797
08135 HEIDENHEIM	412	12	158	10	16	27	8 500	95 747	708
08136 OSTALBKREIS	893	24	282	38	26	38	23 715	234 505	740
UNBEKANNT	-	-	-	-	-	-	-	-	-
RB ZUSAMMEN	11 383	484	3 100	395	379	549	241 277	2 876 001	718
RB KARLSRUHE									
08211 BADEN-BADEN,STADT	179	8	48	3	7	6	2 951	39 513	724
08212 KARLSRUHE,STADT	1 033	34	148	25	29	77	11 659	169 370	594
08215 KARLSRUHE	1 181	35	438	54	17	13	24 212	309 587	721
08216 RASTATT	773	25	272	25	12	18	14 166	172 179	754
08221 HEIDELBERG,STADT	341	15	50	27	11	28	3 900	69 118	483
08222 MANNHEIM,STADT	893	32	137	30	33	79	11 833	179 095	582
08225 NECKAR-ODENWALD-KREIS	555	15	206	12	7	20	12 959	110 969	737
08226 RHEIN-NECKAR-KREIS	1 427	37	498	36	47	78	24 693	403 404	755
08231 PFORZHEIM,STADT	287	12	48	20	9	17	3 307	66 201	556
08235 CALW	603	18	207	15	15	20	11 660	116 754	725
08236 ENZKREIS	597	17	200	17	10	107	11 987	146 697	747
08237 FREUDENSTADT	402	14	147	8	7	16	10 431	89 915	734
RB ZUSAMMEN	8 271	262	2 399	272	204	479	143 758	1 872 802	685
RB FREIBURG									
08311 FREIBURG I.BREISG.STADT	451	23	82	21	33	34	7 981	106 887	495
08315 BREISGAU-HOCHSCHWARZWALD	887	17	304	21	13	81	22 854	183 373	735
08316 EMMENDINGEN	475	17	177	23	5	6	13 745	114 329	729
08317 ORTENAU-KREIS	1 357	59	474	61	53	68	34 822	311 700	749
08325 ROTTWEIL	582	14	199	26	18	32	12 748	111 178	782
08326 SCHWARZWALD-BAAR-KREIS	598	14	224	23	29	31	13 811	154 527	731
08327 TUTTLINGEN	448	19	140	27	13	48	9 874	100 182	740
08335 KONSTANZ	789	32	273	32	29	47	15 176	182 973	666
08336 LOERRACH	673	33	300	20	22	22	14 271	156 923	709
08337 WALDSHUT	571	21	253	23	43	5	15 125	126 723	758
RB ZUSAMMEN	6 831	249	2 426	277	258	374	160 407	1 548 795	707
RB TUEBINGEN									
08415 REUTLINGEN	822	19	266	42	22	51	21 077	206 368	732
08416 TUEBINGEN	514	34	174	22	20	23	11 650	139 190	643
08417 ZOLLERNALBKREIS	749	19	215	14	15	24	16 770	151 438	786
08421 ULM,STADT	378	14	94	20	14	27	5 207	74 333	616
08425 ALB-DONAU-KREIS	639	18	210	22	15	13	18 690	147 915	778
08426 BIBERACH	708	16	219	19	17	16	20 808	153 895	816
08435 BODENSEEKREIS	707	22	262	23	19	15	14 622	155 643	758

Kraftfahrzeuganhänger								Regierungsbezirk Statistische Kennziffer Zulassungsbezirk
insgesamt	darunter							
	Sattel- anhänger	Wohn- wagen	Verkaufs- u. Ausstel- lungswagen	Vieh- transporter	zusammen	Tankwagen		
						f. brenn-/ entzündbare Flüssigkeiten	f. Nahrungs- u. Genuss- mittel	
46	47	48	49	50	51	52	53	
2 403	121	316	59	7	10	4	4	07313 LANDAU I.D.PFALZ,STADT
5 534	474	646	87	38	35	8	1	07314 LUDWIGSHAFEN A.RH.,STADT
5 457	212	739	84	53	20	18	-	07315 MAINZ,STADT
3 008	91	337	32	14	3	3	-	07316 NEUSTADT A.D.WSTR.,STADT
2 588	79	231	40	27	5	2	1	07317 PIRMASENS,STADT
2 573	120	265	33	16	10	6	-	07318 SPEYER,STADT
4 609	718	562	81	26	55	7	-	07319 WORMS,STADT
2 473	74	238	28	32	8	5	2	07320 ZWEIBRUECKEN,STADT
10 005	267	1 294	101	115	43	5	37	07331 ALZEY-WORMS
9 486	296	1 041	81	89	28	9	2	07332 BAD DUERKHEIM
7 397	195	706	66	177	12	6	2	07333 DONNERSBERGKREIS
10 363	1 076	956	109	90	30	5	4	07334 GERMERSHEIM
10 697	185	993	93	170	11	3	4	07335 KAISERSLAUTERN
8 564	93	763	57	159	13	9	2	07336 KUSEL
9 311	293	872	110	80	15	8	5	07337 SUEDLICHE WEINSTRASSE
10 070	694	1 010	112	98	80	19	10	07338 RHEIN-PFALZ-KREIS
13 515	486	1 582	138	140	37	3	22	07339 MAINZ-BINGEN
10 173	154	739	81	145	18	5	5	07340 SUEDWESTPFALZ
134 163	5 858	14 067	1 498	1 521	454	131	101	RB ZUSAMMEN
1	-	-	-	-	-	-	-	RB UNBEKANNT
306 227	12 669	29 873	3 457	5 167	963	312	262	LAND INSGESAMT
BADEN-WUERTEMBERG								
RB STUTTGART								
16 068	691	2 410	193	110	69	22	28	08111 STUTTGART,STADT
22 740	414	3 204	105	373	36	26	5	08115 BOEBLINGEN
34 065	1 117	4 344	208	363	42	17	2	08116 ESSLINGEN
18 579	578	2 577	166	477	55	17	32	08117 GOEPPINGEN
30 455	1 400	3 856	261	542	92	35	5	08118 LUDWIGSBURG
29 659	738	3 529	226	578	76	25	5	08119 REMS-MURR-KREIS
5 731	597	621	62	34	29	14	-	08121 HEILBRONN,STADT
29 484	1 217	2 755	166	556	77	35	20	08125 HEILBRONN
11 472	436	934	49	739	28	7	14	08126 HOHENLOHEKREIS
20 827	646	1 929	164	1 655	63	30	19	08127 SCHWAEBISCH HALL
12 720	178	989	76	508	30	20	-	08128 MAIN-TAUBER-KREIS
10 990	356	1 439	83	339	14	7	-	08135 HEIDENHEIM
27 392	887	2 911	230	1 087	55	25	15	08136 OSTALBKREIS
1	-	-	-	-	-	-	-	UNBEKANNT
270 183	9 255	31 498	1 989	7 361	666	280	145	RB ZUSAMMEN
RB KARLSRUHE								
3 152	133	243	17	14	5	3	1	08211 BADEN-BADEN,STADT
11 481	502	1 589	191	64	80	56	14	08212 KARLSRUHE,STADT
37 032	1 339	3 317	231	338	115	52	10	08215 KARLSRUHE
21 812	937	1 711	114	127	172	43	4	08216 RASTATT
3 548	79	445	42	44	27	3	1	08221 HEIDELBERG,STADT
10 128	676	1 295	188	62	93	16	2	08222 MANNHEIM,STADT
15 569	255	1 121	78	423	27	17	3	08225 NECKAR-ODENWALD-KREIS
30 987	960	3 400	264	537	129	78	2	08226 RHEIN-NECKAR-KREIS
4 065	31	528	27	23	8	7	1	08231 PFORZHEIM,STADT
15 017	543	1 533	76	277	41	27	1	08235 CALW
18 428	725	1 774	107	255	33	22	5	08236 ENZKREIS
12 037	441	1 070	71	325	48	38	1	08237 FREUDENSTADT
183 256	6 621	18 026	1 406	2 489	778	362	45	RB ZUSAMMEN
RB FREIBURG								
6 887	92	1 302	93	51	19	8	3	08311 FREIBURG I.BREISG.STADT
21 380	692	2 496	179	444	66	35	8	08315 BREISGAU-HOCHSCHWARZWALD
13 835	344	1 518	153	302	28	23	1	08316 EMMENDINGEN
39 105	1 728	3 812	252	547	107	44	10	08317 ORTENAU-KREIS
15 100	522	1 716	95	422	32	15	1	08325 ROTTWEIL
15 971	402	2 332	122	434	35	14	13	08326 SCHWARZWALD-BAAR-KREIS
12 517	286	1 625	84	229	32	11	-	08327 TUTTLINGEN
19 510	621	2 304	132	337	22	10	7	08335 KONSTANZ
15 379	366	2 099	89	208	24	11	1	08336 LOERRACH
14 505	454	1 441	85	276	31	13	3	08337 WALDSHUT
174 189	5 507	20 645	1 284	3 250	396	184	47	RB ZUSAMMEN
RB TUEBINGEN								
26 113	797	3 034	136	526	33	17	7	08415 REUTLINGEN
16 571	255	2 064	75	235	11	7	1	08416 TUEBINGEN
19 830	605	1 990	172	331	23	12	4	08417 ZOLLERNALBKREIS
5 583	430	704	62	83	18	1	3	08421 ULM,STADT
20 236	611	1 955	129	1 068	107	41	9	08425 ALB-DONAU-KREIS
21 775	866	2 022	153	1 347	76	50	20	08426 BIBERACH
16 040	281	1 855	131	506	43	8	13	08435 BODENSEEKREIS

(Fortsetzung): Bestand an Kraftfahrzeugen und Kraftfahrzeuganhängern am 1. Januar 2007 nach Zulassungsbezirken

Regierungsbezirk Statistische Kennziffer Zulassungsbezirk	Krafträder					Personen-		
	insgesamt	davon			darunter weibliche Halter	insgesamt	mit Hubraum	
		zwei- rädri- ge Kfz	drei- rädri- ge Kfz	leichte vierrädri- ge Kfz			bis 1399	1400 bis 1699
1	2	3	4	5	6	7	8	
08436 RAVENSBURG	19 110	18 767	34	309	2 640	162 865	44 045	32 340
08437 SIGMARINGEN	8 604	8 383	16	205	1 206	80 351	22 035	15 959
RB ZUSAMMEN	112 426	110 280	187	1 959	15 723	1 078 462	280 497	209 620
LAND INSGESAMT	590 279	580 169	913	9 197	82 314	6 352 765	1 647 464	1 224 725
BAYERN								
RB OBERBAYERN								
09161 INGOLSTADT,STADT	6 868	6 750	16	102	851	94 958	18 212	17 625
09162 MUENCHEN,STADT	55 779	55 314	85	380	7 559	715 297	138 976	122 091
09163 ROSENHEIM,STADT	3 269	3 212	3	54	467	34 450	8 975	6 200
09171 ALTOETTING	7 773	7 634	9	130	977	65 980	16 706	13 913
09172 BERCHTESGADENER LAND	6 749	6 611	10	128	809	61 418	16 890	11 843
09173 BAD TOELZ-WOLFRATSHAUSEN	8 295	8 103	21	171	1 097	74 513	18 120	13 451
09174 DACHAU	9 431	9 230	10	191	1 378	78 461	20 375	15 126
09175 EBERSBERG	7 449	7 329	20	100	1 045	73 893	17 639	13 550
09176 EICHSTAETT	9 752	9 491	17	244	1 180	73 185	18 769	13 743
09177 ERDING	8 084	7 841	16	227	1 051	77 705	19 676	15 647
09178 FREISING	10 611	10 407	19	185	1 423	98 041	24 445	18 135
09179 FUERSTENFELDBRUCK	11 798	11 620	23	155	1 723	113 424	28 295	21 340
09180 GARMISCH-PARTENKIRCHEN	6 160	6 051	13	96	836	50 756	13 097	9 451
09181 LANDSBERG AM LECH	8 554	8 377	19	158	1 179	70 276	18 335	13 209
09182 MIESBACH	6 813	6 686	2	125	930	61 577	14 599	10 824
09183 MUEHLDORF A.INN	7 765	7 500	34	231	988	66 404	17 683	13 913
09184 MUENCHEN	18 069	17 856	32	181	2 538	293 170	50 145	47 803
09185 NEUBURG-SCHROBENHAUSEN	6 714	6 506	5	203	902	57 605	14 636	11 075
09186 PFAFFENHOFEN A.D.ILM	9 501	9 312	17	172	1 342	73 206	17 535	14 050
09187 ROSENHEIM	16 329	16 002	32	295	2 305	152 502	40 419	28 012
09188 STARNBERG	8 424	8 332	15	77	1 219	83 551	18 449	14 458
09189 TRAUNSTEIN	11 399	11 113	14	272	1 426	106 389	27 796	21 513
09190 WEILHEIM-SCHONGAU	9 889	9 669	14	206	1 340	80 302	20 388	15 528
UNBEKANNT	-	-	-	-	-	2	-	-
RB ZUSAMMEN	255 475	250 946	446	4 083	34 565	2 657 065	600 160	482 500
RB NIEDERBAYERN								
09261 LANDSHUT,STADT	3 114	3 078	2	34	428	35 039	9 188	6 542
09262 PASSAU,STADT	2 885	2 826	3	56	413	28 287	7 133	5 310
09263 STRAUBING,STADT	2 026	1 930	7	89	270	26 119	6 961	5 306
09271 DEGGENDORF	8 265	7 906	7	352	1 099	72 016	20 012	15 319
09272 FREYUNG-GRAFENAU	6 743	6 456	3	284	736	50 080	13 453	9 653
09273 KELHEIM	8 083	7 803	9	271	1 090	70 454	18 242	14 414
09274 LANDSHUT	11 355	11 035	15	305	1 469	95 566	24 128	19 089
09275 PASSAU	13 945	13 351	14	580	1 638	118 917	32 247	23 970
09276 REGEN	5 627	5 365	3	259	665	48 842	13 736	10 097
09277 ROTTAL-INN	8 924	8 584	15	325	1 104	76 246	20 141	15 945
09278 STRAUBING-BOGEN	7 214	6 799	14	401	902	61 576	17 705	12 963
09279 DINGOLFING-LANDAU	7 240	6 943	18	279	917	66 214	15 015	13 291
RB ZUSAMMEN	85 421	82 076	110	3 235	10 731	749 356	197 961	151 899
RB OBERPFALZ								
09361 AMBERG,STADT	2 181	2 128	2	51	284	25 309	6 875	5 204
09362 REGENSBURG,STADT	6 699	6 558	13	128	997	76 109	18 795	14 348
09363 WEIDEN I.D.OPF.,STADT	2 331	2 195	7	129	300	27 801	7 083	5 493
09371 AMBERG-SULZBACH	8 069	7 784	9	276	1 020	67 799	18 931	15 162
09372 CHAM	11 065	10 477	12	576	1 348	84 985	23 918	18 150
09373 NEUMARKT I.D.OPF.	9 834	9 492	14	328	1 250	78 263	20 703	16 994
09374 NEUSTADT A.D.WALDNAAB	7 460	7 101	9	350	1 005	63 201	17 974	13 885
09375 REGENSBURG	15 152	14 540	29	583	2 207	115 753	32 670	23 397
09376 SCHWANDORF	12 983	12 517	13	453	1 689	92 862	26 575	20 635
09377 TIRSCHENREUTH	5 820	5 527	4	289	733	49 377	14 621	11 170
RB ZUSAMMEN	81 594	78 319	112	3 163	10 833	681 459	188 145	144 438
RB OBERFRANKEN								
09461 BAMBERG,STADT	3 589	3 547	8	34	516	38 313	10 153	7 331
09462 BAYREUTH,STADT	2 742	2 677	7	58	448	38 970	10 505	7 734
09463 COBURG,STADT	2 123	2 092	2	29	280	24 610	6 630	4 967
09464 HOF,STADT	2 102	2 061	3	38	310	26 807	8 065	5 771
09471 BAMBERG	11 031	10 743	15	273	1 578	92 694	26 488	18 922
09472 BAYREUTH	7 792	7 469	11	312	1 061	70 171	20 557	15 363
09473 COBURG	5 883	5 730	8	145	818	56 278	17 047	12 105
09474 FORCHHEIM	8 308	8 067	15	226	1 230	72 575	20 657	15 179
09475 HOF	6 197	6 055	9	133	852	66 769	20 225	14 780
09476 KRONACH	4 723	4 558	8	157	524	46 377	14 193	9 709
09477 KULMBACH	4 813	4 671	4	138	680	50 251	14 762	10 485
09478 LICHTENFELS	4 709	4 620	4	85	638	43 043	12 618	9 243
09479 WUNSIEDEL I.FICHELGE.	4 964	4 817	4	143	664	51 103	15 322	11 192
RB ZUSAMMEN	68 976	67 107	98	1 771	9 599	677 961	197 222	142 781

kraftwagen									Dichte auf 1 000 Einwohner	Regierungsbezirk Statistische Kennziffer Zulassungsbezirk
in cm³		darunter								
1700 bis 1999	2000 und mehr	mit offenem Aufbau	mit Allradantrieb	Wohnmobile	Krankwagen, Notarzteinsatzfz.	gewerbliche Halter	weibliche Halter			
9	10	11	12	13	14	15	16	17		
57 493	28 987	6 865	7 846	2 498	53	13 572	48 905	591	08436	RAVENSBURG
29 089	13 268	3 087	3 888	843	27	5 872	23 547	602	08437	SIGMARINGEN
390 679	197 666	48 159	50 904	13 108	385	108 671	320 595	597		RB ZUSAMMEN
2 266 821	1 213 755	305 651	311 715	66 965	2 007	736 872	1 884 579	592		LAND INSGESAMT
BAYERN										
36 258	22 863	4 501	13 690	701	36	35 600	18 280	783		RB OBERBAYERN
262 037	192 193	47 228	57 201	8 208	243	193 896	186 138	568	09161	INGOLSTADT,STADT
12 147	7 128	1 569	2 357	462	47	5 729	10 319	572	09162	MUENCHEN,STADT
23 992	11 369	2 735	3 008	825	33	3 588	19 984	604	09163	ROSENHEIM,STADT
21 764	10 921	2 272	6 864	1 097	26	6 399	18 407	599	09171	ALTOETTING
27 147	15 795	3 499	7 247	1 333	29	6 832	23 818	618	09172	BERCHTESGADENER LAND
27 317	15 643	3 819	3 985	1 143	32	4 709	24 952	584	09173	BAD TOELZ-WOLFRATSHAUSEN
26 653	16 051	3 884	4 904	1 218	17	7 523	23 668	596	09174	DACHAU
28 490	12 183	2 216	4 698	853	31	3 790	19 423	594	09175	EBERSBERG
28 451	13 931	3 299	4 150	758	22	6 829	23 267	631	09176	EICHSTAETT
36 155	19 306	4 580	5 276	1 092	33	11 017	29 648	610	09177	ERDING
40 268	23 521	5 566	5 945	1 974	25	7 550	37 160	568	09178	FREISING
17 573	10 635	2 249	6 766	1 421	34	5 695	16 618	581	09179	FUERSTENFELDBRUCK
25 599	13 133	3 285	3 940	1 162	15	6 556	22 397	627	09180	GARMISCH-PARTENKIRCHEN
22 035	14 119	3 426	9 180	903	30	5 748	20 610	648	09181	LANDSBERG AM LECH
23 304	11 504	2 610	3 755	733	29	4 118	19 819	599	09182	MIESBACH
119 914	75 308	16 658	21 828	2 694	33	127 702	59 742	949	09183	MUEHLDORF A.INN
21 795	10 099	2 048	2 955	574	14	5 719	16 213	632	09184	MUENCHEN
27 681	13 940	3 053	3 994	684	22	4 292	21 320	632	09185	NEUBURG-SCHROBENHAUSEN
54 176	29 895	6 734	12 042	2 395	24	15 439	49 498	617	09186	PFaffenHOFEN A.D.ILM
28 517	22 127	6 712	7 871	1 251	32	16 788	27 854	647	09187	ROSENHEIM
39 059	18 021	4 109	7 254	1 852	42	6 695	32 983	623	09188	STARNBERG
29 412	14 974	3 359	5 602	1 808	25	5 661	24 773	613	09189	TRAUNSTEIN
1	1	-	1	-	-	2	-	-	09190	WEILHEIM-SCHONGAU UNBEKANNT
979 745	594 660	139 411	204 513	35 141	874	497 877	746 891	627		RB ZUSAMMEN
RB NIEDERBAYERN										
12 474	6 835	1 514	1 916	332	28	4 323	10 602	571	09261	LANDSHUT,STADT
10 416	5 428	1 173	1 845	261	50	4 583	8 513	558	09262	PASSAU,STADT
9 105	4 747	1 077	1 241	208	16	4 042	7 395	585	09263	STRAUBING,STADT
26 079	10 606	2 394	3 918	522	28	5 917	20 809	613	09271	DEGGENDORF
19 739	7 235	1 233	5 482	378	41	3 256	13 465	614	09272	FREYUNG-GRAFENAU
26 412	11 386	2 468	3 344	534	20	5 988	20 647	622	09273	KELHEIM
35 774	16 575	3 409	4 960	872	10	7 292	27 900	645	09274	LANDSHUT
44 652	18 048	3 923	7 718	853	8	9 647	35 308	629	09275	PASSAU
18 175	6 834	1 292	5 358	287	18	3 233	13 552	600	09276	REGEN
28 161	11 999	2 612	4 082	657	28	11 520	21 412	638	09277	ROTTAL-INN
21 907	9 001	1 973	3 707	427	17	2 497	17 552	630	09278	STRAUBING-BOGEN
26 138	11 770	2 686	3 413	489	18	11 714	15 576	720	09279	DINGOLFING-LANDAU
279 032	120 464	25 754	46 984	5 820	282	74 012	212 731	626		RB ZUSAMMEN
RB OBERPFALZ										
9 028	4 202	971	1 055	218	20	3 278	7 215	567	09361	AMBERG,STADT
28 236	14 730	3 442	4 204	599	66	16 712	20 743	586	09362	REGENSBURG,STADT
10 190	5 035	831	1 844	203	32	5 583	7 439	652	09363	WEIDEN I.D.OPF.,STADT
23 740	9 966	2 116	3 179	516	1	5 372	19 368	627	09371	AMBERG-SULZBACH
30 972	11 945	2 416	5 714	405	34	8 167	21 864	649	09372	CHAM
28 584	11 982	2 707	3 844	635	24	8 048	20 556	609	09373	NEUMARKT I.D.OPF.
22 260	9 082	1 850	2 991	496	2	3 738	17 444	631	09374	NEUSTADT A.D.WALDNAAB
41 692	17 994	4 238	5 578	867	7	7 367	34 746	635	09375	REGENSBURG
33 116	12 536	2 855	4 109	545	32	7 390	25 553	642	09376	SCHWANDORF
17 431	6 155	1 199	2 466	246	31	2 884	13 516	635	09377	TIRSCHENREUTH
245 249	103 627	22 625	34 984	4 730	249	68 539	188 444	625		RB ZUSAMMEN
RB OBERFRANKEN										
13 405	7 424	1 599	1 517	421	41	6 650	11 476	547	09461	BAMBERG,STADT
14 042	6 689	1 639	1 676	350	17	7 229	11 889	527	09462	BAYREUTH,STADT
8 627	4 386	1 113	1 187	200	24	4 591	7 386	587	09463	COBURG,STADT
9 043	3 928	939	1 114	174	36	3 269	7 739	550	09464	HOF,STADT
33 679	13 605	3 189	3 535	1 002	8	5 703	28 652	640	09471	BAMBERG
24 896	9 355	2 440	3 772	575	20	4 103	21 625	645	09472	BAYREUTH
18 937	8 189	2 091	2 603	424	1	3 519	17 432	616	09473	COBURG
25 631	11 108	3 007	3 777	714	30	4 205	23 168	639	09474	FORCHHEIM
22 959	8 805	2 102	3 588	422	17	4 966	20 253	632	09475	HOF
16 064	6 411	1 902	2 982	251	25	4 245	13 391	629	09476	KRONACH
17 931	7 073	1 876	2 846	444	21	5 306	15 917	651	09477	KULMBACH
15 019	6 163	1 578	1 916	272	17	3 825	12 738	614	09478	LICHTENFELS
17 796	6 793	1 506	2 780	349	22	4 305	15 278	626	09479	WUNSIEDEL I.FICHTELGEB.
238 029	99 929	24 981	33 293	5 598	279	61 916	206 944	616		RB ZUSAMMEN

(Fortsetzung): Bestand an Kraftfahrzeugen und Kraftfahrzeuganhängern am 1. Januar 2007 nach Zulassungsbezirken

Regierungsbezirk Statistische Kennziffer Zulassungsbezirk	Kraft- omni- busse	Lastkraftwagen							
		insgesamt	mit zulässiger Gesamtmasse in kg						
			bis 2800	2801 bis 3500	3501 bis 5000	5001 bis 7500	7501 bis 12000	12001 bis 20000	20001 und mehr
			18	19	20	21	22	23	24
08436 RAVENSBURG	253	9 353	4 481	2 200	156	1 016	232	577	691
08437 SIGMARINGEN	167	4 148	1 703	1 045	100	654	86	236	324
RB ZUSAMMEN	2 033	53 652	24 681	12 963	1 231	6 856	1 362	2 982	3 577
LAND INSGESAMT	9 327	306 782	144 982	74 766	7 251	38 658	7 438	15 149	18 538
BAYERN									
RB OBERBAYERN									
09161 INGOLSTADT,STADT	153	2 629	1 292	648	66	280	71	157	115
09162 MUENCHEN,STADT	1 180	29 174	13 517	8 721	614	3 792	747	980	803
09163 ROSENHEIM,STADT	42	2 235	901	909	38	212	47	76	52
09171 ALTOETTING	161	3 025	1 484	734	57	295	46	174	235
09172 BERCHTESGADENER LAND	115	2 921	1 389	748	85	268	87	156	188
09173 BAD TOELZ-WOLFRATSHAUSEN	73	4 004	1 886	1 124	73	437	59	174	251
09174 DACHAU	169	3 687	1 798	962	53	435	95	122	222
09175 EBERSBERG	115	3 399	1 404	963	61	407	110	152	302
09176 EICHSTAETT	120	3 197	1 359	731	37	418	118	247	287
09177 ERDING	156	4 301	1 793	1 117	93	484	160	297	357
09178 FREISING	158	6 679	3 306	1 578	77	687	260	347	424
09179 FUERSTENFELDBRUCK	131	5 197	2 523	1 471	83	589	95	204	232
09180 GARMISCH-PARTENKIRCHEN	64	2 763	1 398	800	60	209	39	130	127
09181 LANDSBERG AM LECH	126	3 271	1 553	930	62	321	49	132	224
09182 MIESBACH	91	3 103	1 424	943	41	270	92	145	188
09183 MUEHLDORF A.INN	154	3 839	1 822	995	59	383	128	182	270
09184 MUENCHEN	270	16 065	6 128	5 369	258	2 920	381	489	520
09185 NEUBURG-SCHROBENHAUSEN	112	3 233	1 322	875	68	392	72	207	297
09186 PFAFFENHOFEN A.D.ILM	65	4 075	1 730	982	57	453	89	362	402
09187 ROSENHEIM	238	8 931	4 561	2 219	128	836	268	401	518
09188 STARNBERG	77	3 349	1 775	980	68	273	38	119	96
09189 TRAUNSTEIN	193	5 836	2 656	1 452	99	531	129	365	604
09190 WEILHEIM-SCHONGAU	112	4 030	1 972	1 031	71	399	73	218	266
UNBEKANNT	-	-	-	-	-	-	-	-	-
RB ZUSAMMEN	4 075	128 943	58 993	36 282	2 308	15 291	3 253	5 836	6 980
RB NIEDERBAYERN									
09261 LANDSHUT,STADT	66	1 740	817	375	41	223	65	119	100
09262 PASSAU,STADT	81	1 726	799	390	38	179	53	111	156
09263 STRAUBING,STADT	42	2 905	1 741	475	40	234	115	126	174
09271 DEGGENDORF	206	4 542	1 966	1 222	48	522	172	252	360
09272 FREYUNG-GRAFENAU	155	2 599	1 129	678	29	293	69	163	238
09273 KELHEIM	200	3 544	1 574	946	47	443	115	193	226
09274 LANDSHUT	219	5 373	2 271	1 371	130	716	150	320	415
09275 PASSAU	393	6 689	2 810	1 777	94	956	160	390	502
09276 REGEN	108	2 477	1 153	610	37	298	59	118	202
09277 ROTTAL-INN	178	4 535	1 870	1 159	77	667	120	311	331
09278 STRAUBING-BOGEN	160	3 126	1 406	753	45	377	102	200	243
09279 DINGOLFING-LANDAU	171	2 908	1 261	654	49	423	83	206	232
RB ZUSAMMEN	1 979	42 164	18 797	10 410	675	5 331	1 263	2 509	3 179
RB OBERPFALZ									
09361 AMBERG,STADT	39	1 042	517	240	14	126	24	58	63
09362 REGENSBURG,STADT	418	4 145	1 781	1 041	68	726	114	223	192
09363 WEIDEN I.D.OPF.,STADT	61	1 698	775	362	30	226	47	92	166
09371 AMBERG-SULZBACH	188	3 091	1 412	747	68	378	62	137	287
09372 CHAM	184	5 097	1 940	1 275	77	742	179	410	474
09373 NEUMARKT I.D.OPF.	190	4 605	2 045	1 248	65	554	121	230	342
09374 NEUSTADT A.D.WALDNAAB	98	2 650	1 190	599	62	356	67	140	236
09375 REGENSBURG	167	4 974	2 252	1 186	67	624	151	309	385
09376 SCHWANDORF	144	4 289	1 949	1 025	55	530	119	271	340
09377 TIRSCHENREUTH	83	2 359	1 080	520	50	309	53	163	184
RB ZUSAMMEN	1 572	33 950	14 941	8 243	556	4 571	937	2 033	2 669
RB OBERFRANKEN									
09461 BAMBERG,STADT	120	2 548	1 182	597	60	340	94	182	93
09462 BAYREUTH,STADT	59	3 015	1 804	538	51	312	105	106	99
09463 COBURG,STADT	58	1 259	577	342	29	142	24	72	73
09464 HOF,STADT	64	1 556	616	400	26	180	72	139	123
09471 BAMBERG	159	4 371	2 004	953	96	543	117	173	485
09472 BAYREUTH	229	3 178	1 493	760	64	342	62	208	249
09473 COBURG	61	2 749	1 161	602	65	358	109	199	255
09474 FORCHHEIM	137	2 996	1 433	742	46	399	112	118	146
09475 HOF	123	3 517	1 465	817	64	305	207	219	440
09476 KRONACH	87	2 464	1 001	536	67	323	74	246	217
09477 KULMBACH	107	2 672	1 296	592	74	253	56	149	252
09478 LICHTENFELS	71	2 325	1 005	486	73	344	99	158	160
09479 WUNSIEDEL I.FICHTELGEB.	102	2 142	986	535	37	214	72	126	172
RB ZUSAMMEN	1 377	34 792	16 023	7 900	752	4 055	1 203	2 095	2 764

Lastkraftwagen (Fortsetzung)						Zugmaschinen				Regierungsbezirk Statistische Kennziffer Zulassungsbezirk
darunter						insgesamt	davon		unter Spalte 35 leichte Zugma- schinen	
Vieh- trans- port- wagen	Beton- transport- und Liefer- mischer	Transporter f. Container u. Wechsel- behälter	Tankkraftwagen				Sattel- zug- maschinen	land-/forst- wirtschaft- liche Zug- maschinen		
			zusammen	f. brenn-/ entzündbare Flüssigkeiten	f. Nahrungs- u. Genuss- mittel					
27	28	29	30	31	32	33	34	35	36	
49	38	397	81	28	52	15 531	759	14 772	934	08436 RAVENSBURG
23	20	166	24	12	10	9 379	328	9 051	876	08437 SIGMARINGEN
183	241	1 886	317	196	100	87 453	3 651	83 802	7 381	RB ZUSAMMEN
578	1 347	9 716	1 498	1 114	199	345 986	20 286	325 700	28 804	LAND INSGESAMT
BAYERN										
3	5	57	25	16	-	1 287	139	1 148	92	RB OBERBAYERN
8	81	526	94	77	5	4 510	1 307	3 203	526	09161 INGOLSTADT,STADT
1	2	20	11	7	1	546	63	483	55	09162 MUENCHEN,STADT
8	15	86	39	22	7	5 406	257	5 149	356	09163 ROSENHEIM,STADT
3	10	75	28	15	13	4 313	392	3 921	469	09171 ALTOETTING
3	34	101	39	26	5	5 729	119	5 610	701	09172 BERCHTESGADENER LAND
12	15	80	16	13	2	5 129	248	4 881	132	09173 BAD TOELZ-WOLFRATSHAUSEN
8	21	173	36	14	19	5 096	321	4 775	513	09174 DACHAU
11	38	83	34	28	5	8 958	353	8 605	545	09175 EBERSBERG
36	47	152	41	19	20	9 072	244	8 828	593	09176 EICHSTAETT
12	81	190	28	17	8	7 725	410	7 315	695	09177 ERDING
6	9	107	23	19	-	3 836	103	3 733	288	09178 FREISING
6	6	85	22	17	4	3 909	138	3 771	171	09179 FUERSTENFELDBRUCK
10	57	47	30	18	12	6 867	101	6 766	551	09180 GARMISCH-PARTENKIRCHEN
9	15	84	23	17	6	4 294	99	4 195	144	09181 LANDSBERG AM LECH
34	32	106	43	19	24	8 266	261	8 005	542	09182 MIESBACH
6	30	274	38	27	4	4 133	505	3 628	331	09183 MUEHLDORF A.INN
16	27	109	30	22	6	7 357	299	7 058	579	09184 MUENCHEN
15	15	276	32	24	6	8 358	593	7 765	375	09185 NEUBURG-SCHROBENHAUSEN
14	49	203	67	36	29	14 077	1 306	12 771	891	09186 PFAFFENHOFEN A.D.ILM
1	6	37	15	9	6	2 776	62	2 714	321	09187 ROSENHEIM
14	49	258	73	39	29	12 233	697	11 536	1 462	09188 STARNBERG
13	29	123	53	15	35	10 033	138	9 895	1 342	09189 TRAUNSTEIN
-	-	-	-	-	-	-	-	-	-	09190 WEILHEIM-SCHONGAU UNBEKANNT
249	673	3 252	840	516	246	143 910	8 155	135 755	11 674	RB ZUSAMMEN
2	3	61	11	11	-	549	29	520	65	RB NIEDERBAYERN
-	33	76	19	19	-	664	103	561	62	09261 LANDSHUT,STADT
3	4	61	44	39	1	672	129	543	38	09262 PASSAU,STADT
9	53	83	36	25	7	8 867	442	8 425	855	09263 STRAUBING,STADT
24	15	96	15	9	5	9 741	180	9 561	1 155	09271 DEGGENDORF
21	21	54	37	36	-	8 180	313	7 867	422	09272 FREYUNG-GRAFENAU
29	52	132	33	27	6	12 545	466	12 079	1 036	09273 KELHEIM
49	44	144	61	25	34	16 080	498	15 582	1 257	09274 LANDSHUT
13	9	66	18	15	3	7 845	106	7 739	946	09275 PASSAU
34	33	91	50	27	22	14 752	389	14 363	1 303	09276 REGEN
11	23	48	51	33	10	11 835	210	11 625	905	09277 ROTTAL-INN
15	26	84	30	19	10	8 431	354	8 077	657	09278 STRAUBING-BOGEN
210	316	996	405	285	98	100 161	3 219	96 942	8 701	09279 DINGOLFING-LANDAU
1	8	27	8	7	1	828	93	735	78	RB OBERPFALZ
-	8	128	18	17	1	987	379	608	77	09361 AMBERG,STADT
7	4	124	29	28	-	732	256	476	57	09362 REGENSBURG,STADT
12	51	70	25	14	9	8 815	307	8 508	1 178	09363 WEIDEN I.D.OPF.,STADT
30	21	237	70	31	33	15 507	304	15 203	1 654	09371 AMBERG-SULZBACH
27	54	57	51	30	16	10 673	525	10 148	1 164	09372 CHAM
27	15	109	21	11	8	9 449	344	9 105	1 263	09373 NEUMARKT I.D.OPF.
5	20	152	21	10	6	10 825	626	10 199	846	09374 NEUSTADT A.D.WALDNAAB
18	22	104	32	23	7	11 926	935	10 991	1 493	09375 REGENSBURG
17	14	42	25	17	7	7 230	197	7 033	417	09376 SCHWANDORF
144	217	1 050	300	188	88	76 972	3 966	73 006	8 227	09377 TIRSCHENREUTH
3	1	50	21	21	-	674	298	376	55	RB OBERFRANKEN
2	7	53	13	12	-	532	53	479	42	09461 BAMBERG,STADT
3	2	67	15	14	-	362	115	247	34	09462 BAYREUTH,STADT
4	-	64	14	11	-	572	132	440	31	09463 COBURG,STADT
17	33	237	9	8	1	10 566	257	10 309	791	09464 HOF,STADT
18	8	68	34	13	20	10 444	191	10 253	778	09471 BAMBERG
10	9	243	13	2	11	4 765	317	4 448	378	09472 BAYREUTH
6	-	57	14	10	3	7 948	224	7 724	802	09473 COBURG
17	16	304	26	16	8	6 561	337	6 224	529	09474 FORCHHEIM
9	4	58	30	16	12	4 158	229	3 929	225	09475 HOF
10	7	120	5	3	2	5 369	357	5 012	506	09476 KRONACH
2	9	118	28	14	12	4 591	192	4 399	587	09477 KULMBACH
7	12	47	24	14	10	3 921	110	3 811	198	09478 LICHTENFELS
108	108	1 486	246	154	79	60 463	2 812	57 651	4 956	09479 WUNSIEDEL I.FICHELGEGB. RB ZUSAMMEN

(Fortsetzung): Bestand an Kraftfahrzeugen und Kraftfahrzeuganhängern am 1. Januar 2007 nach Zulassungsbezirken

Regierungsbezirk Statistische Kennziffer Zulassungsbezirk	Sonstige Kfz						Nutzfahr- zeuge insgesamt	Kraftfahrzeuge	
	insgesamt	darunter						insgesamt	Dichte auf 1 000 Einwohner
		Polizei-/ Zivilschutz- fahrzeuge	Feuerwehr- fahrzeuge	Abschlepp- und Kranwagen	Straßen- reinigungs- fahrzeuge	Müllwagen			
	37	38	39	40	41	42	43	44	45
08436 RAVENSBURG	997	26	274	21	17	50	26 134	208 109	755
08437 SIGMARINGEN	527	19	178	22	19	19	14 221	103 176	774
RB ZUSAMMEN	6 041	187	1 892	205	158	238	149 179	1 340 067	742
LAND INSGESAMT	32 526	1 182	9 817	1 149	999	1 640	694 621	7 637 665	711
BAYERN									
RB OBERBAYERN									
09161 INGOLSTADT,STADT	360	5	65	32	13	22	4 429	106 255	876
09162 MUENCHEN,STADT	5 116	103	339	100	298	265	39 980	811 056	644
09163 ROSENHEIM,STADT	228	27	37	8	5	6	3 051	40 770	677
09171 ALTOETTING	515	5	167	28	8	37	9 107	82 860	759
09172 BERCHTESGADENER LAND	336	3	98	6	16	17	7 685	75 852	739
09173 BAD TOELZ-WOLFRATSHAUSEN	438	15	169	19	7	18	10 244	93 052	771
09174 DACHAU	424	9	127	12	11	27	9 409	97 301	724
09175 EBERSBERG	324	8	114	22	6	12	8 934	90 276	729
09176 EICHSTAETT	432	15	150	15	7	24	12 707	95 644	776
09177 ERDING	487	9	152	22	17	20	14 016	99 805	811
09178 FREISING	639	10	211	23	21	86	15 201	123 853	771
09179 FUERSTENFELDBRUCK	506	10	131	19	15	46	9 670	134 892	675
09180 GARMISCH-PARTENKIRCHEN	327	5	112	12	13	32	7 063	63 979	732
09181 LANDSBERG AM LECH	374	7	127	15	9	15	10 638	89 468	798
09182 MIESBACH	365	6	119	10	12	20	7 853	76 243	803
09183 MUEHLDOERF A.INN	437	11	171	20	6	6	12 696	86 865	783
09184 MUENCHEN	1 294	22	342	87	60	36	21 762	333 001	1 077
09185 NEUBURG-SCHROBENHAUSEN	331	9	104	14	7	20	11 033	75 352	826
09186 PFAFFENHOFEN A.D.ILM	390	13	131	6	13	14	12 888	95 595	825
09187 ROSENHEIM	856	11	300	17	27	35	24 102	192 933	781
09188 STARNBERG	406	12	137	9	13	20	6 608	98 583	764
09189 TRAUNSTEIN	774	20	276	17	31	20	19 036	136 824	801
09190 WEILHEIM-SCHONGAU	428	10	168	12	19	3	14 603	104 794	800
UNBEKANNT	-	-	-	-	-	-	-	2	-
RB ZUSAMMEN	15 787	345	3 747	525	634	801	292 715	3 205 255	756
RB NIEDERBAYERN									
09261 LANDSHUT,STADT	192	10	42	13	9	5	2 547	40 700	663
09262 PASSAU,STADT	232	5	55	16	5	20	2 703	33 875	669
09263 STRAUBING,STADT	156	9	24	17	7	14	3 775	31 920	715
09271 DEGGENDORF	473	10	181	34	15	22	14 088	94 369	803
09272 FREYUNG-GRAFENAU	376	5	162	17	4	1	12 871	69 694	854
09273 KELHEIM	447	11	186	16	8	18	12 371	90 908	803
09274 LANDSHUT	573	15	209	17	9	-	18 710	125 631	848
09275 PASSAU	684	7	284	37	18	25	23 846	156 708	829
09276 REGEN	308	6	155	10	3	-	10 738	65 207	801
09277 ROTTAL-INN	575	8	220	26	10	-	20 040	105 210	880
09278 STRAUBING-BOGEN	382	6	177	17	8	1	15 503	84 293	862
09279 DINGOLFING-LANDAU	361	11	163	13	10	-	11 871	85 325	928
RB ZUSAMMEN	4 759	103	1 858	233	106	106	149 063	983 840	822
RB OBERPFALZ									
09361 AMBERG,STADT	119	10	27	3	5	13	2 028	29 518	662
09362 REGENSBURG,STADT	404	15	65	49	30	17	5 954	88 762	684
09363 WEIDEN I.D.OPF.,STADT	123	9	21	14	3	5	2 614	32 746	767
09371 AMBERG-SULZBACH	347	6	171	19	10	14	12 441	88 309	816
09372 CHAM	654	13	292	24	21	26	21 442	117 492	898
09373 NEUMARKT I.D.OPF.	480	10	157	21	16	13	15 948	104 045	809
09374 NEUSTADT A.D.WALDNAAB	423	3	175	26	9	30	12 620	83 281	832
09375 REGENSBURG	637	10	294	22	18	23	16 603	147 508	810
09376 SCHWANDORF	613	7	245	25	15	25	16 972	122 817	848
09377 TIRSCHENREUTH	346	15	165	12	9	8	10 018	65 215	839
RB ZUSAMMEN	4 146	98	1 612	215	136	174	116 640	879 693	807
RB OBERFRANKEN									
09461 BAMBERG,STADT	405	151	49	17	19	12	3 747	45 649	651
09462 BAYREUTH,STADT	253	3	49	4	16	16	3 859	45 571	616
09463 COBURG,STADT	144	16	37	10	7	6	1 823	28 556	681
09464 HOF,STADT	181	10	34	17	10	2	2 373	31 282	642
09471 BAMBERG	405	9	163	16	5	22	15 501	119 226	823
09472 BAYREUTH	463	5	234	14	3	26	14 314	92 277	849
09473 COBURG	345	6	145	7	8	21	7 920	70 081	767
09474 FORCHHEIM	350	10	159	7	19	24	11 431	92 314	813
09475 HOF	503	3	188	10	12	15	10 704	83 670	791
09476 KRONACH	398	7	166	6	2	26	7 107	58 207	790
09477 KULMBACH	295	15	113	1	10	8	8 443	63 507	823
09478 LICHTENFELS	266	12	80	11	11	14	7 253	55 005	785
09479 WUNSIEDEL I.FICHTELGEB.	273	24	120	5	7	16	6 438	62 505	766
RB ZUSAMMEN	4 281	271	1 537	125	129	208	100 913	847 850	770

Kraftfahrzeuganhänger								Regierungsbezirk Statistische Kennziffer Zulassungsbezirk
insgesamt	darunter							
	Sattel- anhänger	Wohn- wagen	Verkaufs- u. Ausstel- lungswagen	Vieh- transporter	zusammen	Tankwagen		
						f. brenn-/ entzündbare Flüssigkeiten	f. Nahrungs- u. Genuss- mittel	
46	47	48	49	50	51	52	53	
26 542	890	3 054	248	1 621	173	39	113	08436 RAVENSBURG
15 308	540	1 461	111	625	28	2	6	08437 SIGMARINGEN
167 998	5 275	18 139	1 217	6 342	512	177	176	RB ZUSAMMEN
795 626	26 658	88 308	5 896	19 442	2 352	1 003	413	LAND INSGESAMT
BAYERN								
6 905	146	708	74	75	51	17	1	RB OBERBAYERN
38 183	1 422	5 602	604	275	90	52	9	09161 INGOLSTADT,STADT
3 124	68	484	30	40	11	6	-	09162 MUENCHEN,STADT
10 114	324	1 060	70	376	43	20	5	09163 ROSENHEIM,STADT
7 693	414	688	39	308	75	6	30	09171 ALTOETTING
9 552	157	816	45	384	30	14	6	09172 BERCHTESGADENER LAND
10 810	338	1 070	73	264	15	7	2	09173 BAD TOELZ-WOLFRATSHAUSEN
8 329	327	882	38	240	107	6	40	09174 DACHAU
13 754	427	965	55	314	56	30	10	09175 EBERSBERG
10 832	311	812	98	581	50	9	23	09176 EICHSTAETT
12 570	704	1 103	110	404	55	23	12	09177 ERDING
13 009	158	1 817	139	202	15	6	5	09178 FREISING
6 730	156	488	39	254	11	8	2	09179 FUERSTENFELDBRUCK
11 380	143	1 107	40	348	35	20	10	09180 GARMISCH-PARTENKIRCHEN
7 833	146	627	47	403	14	10	3	09181 LANDSBERG AM LECH
11 098	319	871	91	577	40	15	17	09182 MIESBACH
16 934	717	2 133	99	230	71	29	5	09183 MUEHLDORF A.INN
11 527	420	739	65	275	21	12	4	09184 MUENCHEN
13 004	739	966	81	305	135	60	23	09185 NEUBURG-SCHROBENHAUSEN
22 765	1 330	2 098	79	694	101	23	33	09186 PFAFFENHOFEN A.D.ILM
9 324	89	790	31	163	9	1	7	09187 ROSENHEIM
17 229	858	1 423	73	731	40	10	16	09188 STARNBERG
12 335	188	1 324	50	716	49	12	31	09189 TRAUNSTEIN
-	-	-	-	-	-	-	-	09190 WEILHEIM-SCHONGAU UNBEKANNT
285 034	9 901	28 573	2 070	8 159	1 124	396	294	RB ZUSAMMEN
RB NIEDERBAYERN								
3 136	34	398	34	43	8	7	1	09261 LANDSHUT,STADT
3 484	157	418	59	27	15	5	3	09262 PASSAU,STADT
2 735	119	290	37	41	61	53	2	09263 STRAUBING,STADT
12 465	650	860	85	411	26	9	5	09271 DEGGENDORF
8 687	226	654	48	197	13	4	5	09272 FREYUNG-GRAFENAU
11 213	359	662	75	347	57	20	2	09273 KELHEIM
17 552	599	1 250	139	1 120	49	21	13	09274 LANDSHUT
21 717	728	1 251	167	741	49	14	27	09275 PASSAU
8 145	152	526	55	263	9	6	1	09276 REGEN
15 564	566	889	110	818	24	10	8	09277 ROTTAL-INN
12 345	285	646	59	438	27	16	7	09278 STRAUBING-BOGEN
11 465	477	677	90	475	26	9	12	09279 DINGOLFING-LANDAU
128 508	4 352	8 521	958	4 921	364	174	86	RB ZUSAMMEN
RB OBERPFALZ								
2 462	92	339	19	33	13	5	3	09361 AMBERG,STADT
5 451	491	608	57	25	57	15	9	09362 REGENSBURG,STADT
3 028	127	314	38	30	33	22	-	09363 WEIDEN I.D.OPF.,STADT
11 417	431	941	66	447	75	28	9	09371 AMBERG-SULZBACH
16 209	404	790	100	470	45	16	21	09372 CHAM
13 544	682	992	71	295	75	16	22	09373 NEUMARKT I.D.OPF.
11 176	481	676	54	322	35	4	14	09374 NEUSTADT A.D.WALDNAAB
17 504	709	1 217	79	376	32	15	5	09375 REGENSBURG
17 474	918	1 022	79	460	41	10	11	09376 SCHWANDORF
8 580	251	375	61	320	17	5	4	09377 TIRSCHENREUTH
106 845	4 586	7 274	624	2 778	423	136	98	RB ZUSAMMEN
RB OBERFRANKEN								
3 358	349	418	48	24	13	6	1	09461 BAMBERG,STADT
2 968	56	378	69	30	6	4	-	09462 BAYREUTH,STADT
1 908	60	260	48	21	3	1	-	09463 COBURG,STADT
2 366	137	235	38	23	10	6	1	09464 HOF,STADT
13 248	308	1 085	82	300	12	2	2	09471 BAMBERG
10 137	254	732	63	267	63	31	24	09472 BAYREUTH
7 764	428	530	75	232	29	9	16	09473 COBURG
9 141	275	889	43	163	16	5	9	09474 FORCHHEIM
9 828	494	699	91	224	45	15	7	09475 HOF
7 115	246	365	92	158	50	10	37	09476 KRONACH
7 415	395	481	178	224	24	3	8	09477 KULMBACH
6 335	235	343	68	177	30	13	6	09478 LICHTENFELS
6 790	153	582	56	140	13	3	7	09479 WUNSIEDEL I.FICHTELGEB.
88 373	3 390	6 997	951	1 983	314	108	118	RB ZUSAMMEN

(Fortsetzung): Bestand an Kraftfahrzeugen und Kraftfahrzeuganhängern am 1. Januar 2007 nach Zulassungsbezirken

Regierungsbezirk Statistische Kennziffer Zulassungsbezirk	Krafträder					Personen-		
	insgesamt	davon			darunter weibliche Halter	insgesamt	mit Hubraum	
		zwei- rädri- ge Kfz	drei- rädri- ge Kfz	leichte vierrädri- ge Kfz			bis 1399	1400 bis 1699
1	2	3	4	5	6	7	8	
RB MITTELFRANKEN								
09561 ANSBACH,STADT	2 247	2 215	2	30	365	23 822	6 138	4 703
09562 ERLANGEN,STADT	4 893	4 798	9	86	750	54 857	13 412	10 068
09563 FUERTH,STADT	5 280	5 164	7	109	849	59 265	15 758	11 502
09564 NUERNBERG,STADT	20 350	19 973	29	348	3 130	245 560	59 876	47 094
09565 SCHWABACH,STADT	2 520	2 485	3	32	410	24 725	6 774	4 826
09571 ANSBACH	12 964	12 507	22	435	1 965	114 848	31 669	24 358
09572 ERLANGEN-HOECHSTADT	9 281	9 101	5	175	1 429	84 657	21 960	16 099
09573 FUERTH	8 352	8 155	11	186	1 306	71 363	20 059	14 070
09574 NUERNBERGER LAND	11 880	11 661	14	205	1 888	104 695	27 774	20 560
09575 NEUSTADT/AISCH-WINDSHEIM	7 197	6 922	14	261	1 054	62 599	16 878	13 277
09576 ROTH	10 409	10 208	18	183	1 597	80 249	21 977	15 562
09577 WEISSENBURG-GUNZENHAUSEN	6 698	6 407	13	278	912	59 266	16 719	12 153
UNBEKANNT	1	1	-	-	1	-	-	-
RB ZUSAMMEN	102 072	99 597	147	2 328	15 656	985 906	258 994	194 272
RB UNTERFRANKEN								
09661 ASCHAFFENBURG,STADT	3 166	3 099	6	61	451	40 963	10 489	8 267
09662 SCHWEINFURT,STADT	1 921	1 892	-	29	302	28 010	6 889	5 305
09663 WUERZBURG,STADT	5 460	5 395	9	56	822	63 616	16 160	12 126
09671 ASCHAFFENBURG	10 523	10 259	21	243	1 392	110 811	29 654	22 150
09672 BAD KISSINGEN	7 002	6 813	12	177	886	69 296	17 805	14 709
09673 RHOEN-GRABFELD	5 517	5 248	26	243	774	52 892	14 217	10 878
09674 HASSBERGE	6 064	5 833	12	219	799	55 937	15 118	11 409
09675 KITZINGEN	5 970	5 790	16	164	855	56 630	15 118	11 263
09676 MILTENBERG	7 343	7 128	20	195	1 004	80 048	21 579	16 278
09677 MAIN-SPESSART	8 945	8 750	10	185	1 190	83 334	21 136	16 945
09678 SCHWEINFURT	8 184	7 952	16	216	1 193	73 764	20 445	15 005
09679 WUERZBURG	11 332	11 137	48	147	1 655	100 288	27 182	20 023
RB ZUSAMMEN	81 427	79 296	196	1 935	11 323	815 569	215 792	164 358
RB SCHWABEN								
09761 AUGSBURG,STADT	10 048	9 914	25	109	1 435	130 507	32 742	26 038
09762 KAUFBEUREN,STADT	2 190	2 133	6	51	355	22 946	6 770	4 615
09763 KEMPTEN(ALLGAEU),STADT	3 487	3 437	11	39	490	37 171	9 979	7 326
09764 MEMMINGEN,STADT	1 987	1 951	3	33	285	24 916	6 703	4 982
09771 AICHACH-FRIEDBERG	9 501	9 292	10	199	1 290	78 818	20 936	15 576
09772 AUGSBURG	16 803	16 506	31	266	2 380	149 195	39 954	30 762
09773 DILLINGEN A.D.DONAU	6 500	6 257	16	227	898	59 247	16 211	12 442
09774 GUENZBURG	8 639	8 341	22	276	1 269	76 041	20 067	16 372
09775 NEU-ULM	10 319	10 071	7	241	1 477	100 701	28 203	19 555
09776 LINDAU (BODENSEE)	6 631	6 511	10	110	969	48 763	12 988	9 433
09777 OSTALLGAEU	10 105	9 715	18	372	1 349	81 073	22 383	16 170
09778 UNTERALLGAEU	10 255	9 893	20	342	1 380	85 982	23 771	18 179
09779 DONAU-RIES	8 363	8 060	13	290	1 086	82 882	21 654	17 657
09780 OBERALLGAEU	11 957	11 672	15	270	1 637	93 311	26 803	18 196
UNBEKANNT	-	-	-	-	-	-	-	-
RB ZUSAMMEN	116 785	113 753	207	2 825	16 300	1 071 553	289 164	217 303
RB UNBEKANNT	-	-	-	-	-	-	-	-
LAND INSGESAMT	791 750	771 094	1 316	19 340	109 007	7 638 869	1 947 438	1 497 551
SAARLAND								
10041 SAARBRUECKEN,STADTVERB.	17 688	17 419	15	254	2 603	202 067	67 093	39 960
10042 MERZIG-WADERN	6 774	6 572	3	199	996	69 103	21 882	13 817
10043 NEUNKIRCHEN	8 147	7 928	7	212	1 225	88 843	30 587	18 165
10044 SAARLOUIS	11 978	11 664	22	292	1 619	131 718	44 401	25 868
10045 SAAR-PFALZ-KREIS	8 485	8 330	12	143	1 253	99 289	33 519	19 845
10046 SANKT WENDEL	6 296	6 179	8	109	780	60 544	19 600	12 486
LAND INSGESAMT	59 368	58 092	67	1 209	8 476	651 564	217 082	130 141
BERLIN								
11000 BERLIN	96 000	95 184	102	714	14 433	1 228 621	365 892	267 558
LAND INSGESAMT	96 000	95 184	102	714	14 433	1 228 621	365 892	267 558
BRANDENBURG								
12051 BRANDENBURG/HAVEL,STADT	1 877	1 851	1	25	225	35 802	12 333	9 243
12052 COTTBUS,STADT	2 335	2 311	2	22	257	53 917	16 929	13 439
12053 FRANKFURT/ODER,STADT	1 665	1 633	3	29	197	33 272	10 818	8 589
12054 POTSDAM,STADT	3 751	3 716	5	30	499	68 556	22 400	16 454
12060 BARNIM	7 453	7 337	14	102	1 010	102 430	34 726	24 540
12061 DAHME-SPREEWALD	6 741	6 621	8	112	935	98 387	33 323	22 277
12062 ELBE-ELSTER	4 727	4 614	4	109	529	72 738	24 892	18 476
12063 HAVELLAND	7 175	7 083	8	84	1 103	88 132	31 467	20 142
12064 MAERKISCH-ODERLAND	8 303	8 193	8	102	1 188	114 198	39 620	27 240

kraftwagen									Dichte auf 1 000 Ein- wohner	Regierungsbezirk Statistische Kennziffer Zulassungsbezirk
in cm ³		darunter								
1700 bis 1999	2000 und mehr	mit offenem Aufbau	mit Allrad- antrieb	Wohn- mobile	Kranken- wagen, Notarzt- einsatzfz.	gewerb- liche Halter	weib- liche Halter			
9	10	11	12	13	14	15	16	17		
8 716	4 265	968	984	222	45	3 176	7 131	586	RB MITTELFRANKEN	
20 196	11 181	2 457	2 394	757	59	6 801	16 944	532	09561 ANSBACH,STADT	
20 952	11 053	2 609	2 736	599	43	8 047	18 322	523	09562 ERLANGEN,STADT	
89 090	49 500	11 551	10 766	2 616	101	40 861	72 254	492	09563 FUERTH,STADT	
8 565	4 560	1 257	1 286	331	5	3 003	8 081	637	09564 NUERNBERG,STADT	
41 911	16 910	3 688	4 656	956	8	8 741	33 951	625	09565 SCHWABACH,STADT	
30 750	15 848	3 872	3 781	1 057	9	5 346	27 568	649	09571 ANSBACH	
24 724	12 510	3 428	3 058	856	9	3 292	24 550	626	09572 ERLANGEN-HOECHSTADT	
37 438	18 923	4 932	6 651	1 504	43	7 950	33 730	622	09573 FUERTH	
22 856	9 588	2 081	2 841	595	33	4 357	18 728	626	09574 NUERNBERGER LAND	
28 821	13 889	3 285	3 760	1 016	32	5 883	24 663	638	09575 NEUSTADT/AISCH-WINDSHEIM	
21 277	9 117	1 904	3 264	672	29	6 114	17 024	626	09576 ROTH	
-	-	-	-	-	-	-	-	-	09577 WEISSENBURG-GUNZENHAUSEN	
-	-	-	-	-	-	-	-	-	UNBEKANNT	
355 296	177 344	42 032	46 177	11 181	416	103 571	302 946	576	RB ZUSAMMEN	
14 210	7 997	2 055	1 836	324	45	7 777	11 491	597	RB UNTERFRANKEN	
10 301	5 515	899	931	406	29	4 800	7 655	516	09661 ASCHAFFENBURG,STADT	
22 496	12 834	3 106	2 808	667	74	10 703	18 607	475	09662 SCHWEINFURT,STADT	
38 965	20 042	5 718	5 814	861	1	9 225	34 461	633	09663 WUERZBURG,STADT	
25 487	11 295	2 272	3 180	910	37	6 315	20 106	642	09671 ASCHAFFENBURG	
19 827	7 970	1 646	2 801	611	37	4 612	15 321	614	09672 BAD KISSINGEN	
20 894	8 516	1 644	2 409	714	23	4 117	16 234	638	09673 RHOEN-GRABFELD	
20 557	9 692	1 969	2 216	538	14	4 934	17 507	633	09674 HASSBERGE	
28 842	13 349	3 366	3 998	738	28	6 532	23 650	609	09675 KITZINGEN	
31 113	14 140	3 029	4 173	849	42	6 935	23 509	635	09676 MILTENBERG	
26 060	12 254	2 551	2 846	1 268	23	2 963	22 502	636	09677 MAIN-SPESSART	
36 402	16 661	4 444	3 803	1 126	4	6 437	30 980	627	09678 SCHWEINFURT	
295 154	140 265	32 699	36 815	9 012	357	75 350	242 023	608	09679 WUERZBURG	
46 176	25 551	5 492	5 838	1 555	60	18 620	36 971	497	RB SCHWABEN	
7 741	3 820	864	1 100	472	13	2 084	6 845	544	09761 AUGSBURG,STADT	
13 288	6 578	1 456	2 315	681	40	4 970	10 666	606	09762 KAUFBEUREN,STADT	
8 787	4 444	1 023	1 032	288	37	4 366	6 959	606	09763 KEMPTEN(ALLGAEU),STADT	
27 710	14 596	3 555	3 852	1 017	22	6 553	24 239	618	09764 MEMMINGEN,STADT	
50 742	27 737	7 249	7 353	1 991	66	11 056	46 777	618	09771 AICHACH-FRIEDBERG	
20 592	10 002	2 270	2 616	529	27	4 058	18 029	620	09772 AUGSBURG	
27 139	12 463	3 091	3 285	731	23	7 049	23 308	621	09773 DILLINGEN A.D.DONAU	
35 127	17 816	4 639	4 221	1 141	40	9 542	31 496	616	09774 GUENZBURG	
17 301	9 041	2 170	4 317	783	14	7 689	15 078	614	09775 NEU-ULM	
28 932	13 588	2 612	6 718	1 447	27	5 612	23 592	602	09776 LINDAU (BODENSEE)	
30 332	13 700	3 102	4 123	808	18	6 142	24 869	634	09777 OSTALLGAEU	
29 345	14 226	2 661	3 443	805	29	7 034	22 853	633	09778 UNTERALLGAEU	
32 421	15 891	3 381	12 216	1 735	6	8 187	28 500	620	09779 DONAU-RIES	
-	-	-	-	-	-	-	-	-	09780 OBERALLGAEU	
-	-	-	-	-	-	-	-	-	UNBEKANNT	
375 633	189 453	43 565	62 429	13 983	422	102 962	320 182	599	RB ZUSAMMEN	
-	-	-	-	-	-	-	-	-	RB UNBEKANNT	
2 768 138	1 425 742	331 067	465 195	85 465	2 879	984 227	2 220 161	613	LAND INSGESAMT	
SAARLAND										
64 787	30 227	11 051	7 258	1 311	89	21 674	63 634	591	10041 SAARBRUECKEN,STADTVERB.	
23 894	9 510	3 457	3 294	395	25	4 457	22 422	650	10042 MERZIG-WADERN	
28 457	11 634	4 493	3 551	529	16	5 007	29 178	618	10043 NEUNKIRCHEN	
43 383	18 066	6 571	4 729	805	40	7 170	43 584	626	10044 SAARLOUIS	
31 738	14 187	5 468	4 125	808	128	7 694	33 675	645	10045 SAAR-PFALZ-KREIS	
20 987	7 471	2 635	2 725	419	19	3 120	18 682	643	10046 SANKT WENDEL	
213 246	91 095	33 675	25 682	4 267	317	49 122	211 175	620	LAND INSGESAMT	
BERLIN										
391 893	203 278	41 192	39 496	10 741	903	109 327	387 048	362	11000 BERLIN	
391 893	203 278	41 192	39 496	10 741	903	109 327	387 048	362	LAND INSGESAMT	
BRANDENBURG										
10 755	3 471	490	866	149	35	3 168	10 958	483	12051 BRANDENBURG/HAVEL,STADT	
17 835	5 714	716	1 325	164	26	5 568	17 322	512	12052 COTTBUS,STADT	
10 525	3 340	504	744	122	20	2 794	10 628	522	12053 FRANKFURT/ODER,STADT	
21 588	8 114	1 514	1 926	382	27	7 544	21 900	465	12054 POTSDAM,STADT	
31 923	11 241	1 777	3 179	548	43	6 890	35 586	580	12060 BARNIM	
31 809	10 978	1 827	3 203	523	47	7 288	34 118	608	12061 DAHME-SPREEWALD	
23 458	5 912	848	1 765	189	39	4 054	23 860	596	12062 ELBE-ELSTER	
26 704	9 819	1 817	2 849	663	33	4 851	30 584	569	12063 HAVELLAND	
35 581	11 757	1 838	3 504	528	45	7 602	39 568	594	12064 MAERKISCH-ODERLAND	

(Fortsetzung): Bestand an Kraftfahrzeugen und Kraftfahrzeuganhängern am 1. Januar 2007 nach Zulassungsbezirken

Regierungsbezirk Statistische Kennziffer Zulassungsbezirk	Kraft- omni- busse	Lastkraftwagen							
		insgesamt	mit zulässiger Gesamtmasse in kg						
			bis 2800	2801 bis 3500	3501 bis 5000	5001 bis 7500	7501 bis 12000	12001 bis 20000	20001 und mehr
			18	19	20	21	22	23	24
RB MITTELFRANKEN									
09561 ANSBACH,STADT	19	1 197	512	276	14	170	60	104	61
09562 ERLANGEN,STADT	64	2 231	1 182	522	46	215	50	118	98
09563 FUERTH,STADT	56	3 805	2 250	782	50	431	76	104	112
09564 NUERNBERG,STADT	627	18 200	9 201	3 608	283	2 596	811	790	911
09565 SCHWABACH,STADT	29	1 091	511	326	13	120	32	47	42
09571 ANSBACH	243	5 788	2 478	1 405	97	769	155	310	574
09572 ERLANGEN-HOECHSTADT	126	3 272	1 719	770	70	344	58	94	217
09573 FUERTH	73	3 162	1 594	838	70	376	83	102	99
09574 NUERNBERGER LAND	84	4 993	2 235	1 292	111	689	156	217	293
09575 NEUSTADT/AISCH-WINDSHEIM	128	3 487	1 578	775	70	481	101	188	294
09576 ROTH	128	4 291	1 959	1 017	85	517	119	225	369
09577 WEISSENBURG-GUNZENHAUSEN	114	3 071	1 184	955	40	357	95	177	263
UNBEKANNT	-	-	-	-	-	-	-	-	-
RB ZUSAMMEN	1 691	54 588	26 403	12 566	949	7 065	1 796	2 476	3 333
RB UNTERFRANKEN									
09661 ASCHAFFENBURG,STADT	83	2 494	1 054	601	68	332	125	173	141
09662 SCHWEINFURT,STADT	52	1 595	823	336	34	192	33	90	87
09663 WUERZBURG,STADT	138	5 270	3 003	1 028	108	664	130	194	143
09671 ASCHAFFENBURG	145	6 248	2 896	1 602	150	764	166	300	370
09672 BAD KISSINGEN	208	3 259	1 345	856	70	431	73	199	285
09673 RHOEN-GRABFELD	138	2 517	1 072	553	64	369	84	168	207
09674 HASSBERGE	152	2 967	1 287	720	69	448	75	151	217
09675 KITZINGEN	110	3 160	1 293	787	93	422	132	174	259
09676 MILTENBERG	138	4 264	2 092	1 038	107	548	98	138	243
09677 MAIN-SPESSART	175	4 772	2 230	1 158	137	606	96	250	295
09678 SCHWEINFURT	164	3 283	1 376	743	57	421	86	177	423
09679 WUERZBURG	154	4 326	1 896	1 027	99	550	177	251	326
RB ZUSAMMEN	1 657	44 155	20 367	10 449	1 056	5 747	1 275	2 265	2 996
RB SCHWABEN									
09761 AUGSBURG,STADT	386	6 598	2 829	2 013	148	814	203	317	274
09762 KAUFBEUREN,STADT	73	999	461	300	34	86	31	46	41
09763 KEMPTEN(ALLGAEU),STADT	80	1 953	900	453	24	227	68	141	140
09764 MEMMINGEN,STADT	31	1 472	563	359	29	205	50	105	161
09771 AICHACH-FRIEDBERG	167	4 657	1 834	1 170	94	944	144	221	250
09772 AUGSBURG	328	8 269	3 880	1 904	126	860	287	477	735
09773 DILLINGEN A.D.DONAU	71	3 111	1 250	807	50	395	77	232	300
09774 GUENZBURG	148	4 251	1 745	1 090	84	578	150	227	377
09775 NEU-ULM	116	5 094	1 857	1 415	70	789	203	271	489
09776 LINDAU (BODENSEE)	65	2 140	1 005	610	40	172	51	130	132
09777 OSTALLGAEU	70	4 100	1 833	1 042	74	407	75	209	460
09778 UNTERALLGAEU	146	4 296	1 642	1 204	63	512	85	265	525
09779 DONAU-RIES	130	4 229	1 544	1 160	88	566	141	268	462
09780 OBERALLGAEU	212	4 445	2 052	1 134	88	459	111	237	364
UNBEKANNT	-	-	-	-	-	-	-	-	-
RB ZUSAMMEN	2 023	55 614	23 395	14 661	1 012	7 014	1 676	3 146	4 710
RB UNBEKANNT	-	-	-	-	-	-	-	-	-
LAND INSGESAMT	14 374	394 206	178 919	100 511	7 308	49 074	11 403	20 360	26 631
SAARLAND									
10041 SAARBRUECKEN,STADTVERB.	553	11 416	5 875	2 745	255	1 378	295	375	493
10042 MERZIG-WADERN	222	3 110	1 487	813	63	410	57	102	178
10043 NEUNKIRCHEN	119	4 234	1 889	1 119	115	569	81	240	221
10044 SAARLOUIS	207	6 178	2 738	1 579	142	754	135	445	385
10045 SAAR-PFALZ-KREIS	140	4 899	2 216	1 094	121	709	162	236	361
10046 SANKT WENDEL	79	2 475	1 221	557	45	320	50	90	192
LAND INSGESAMT	1 320	32 312	15 426	7 907	741	4 140	780	1 488	1 830
BERLIN									
11000 BERLIN	2 376	81 925	50 191	16 265	2 348	7 157	1 836	1 680	2 448
LAND INSGESAMT	2 376	81 925	50 191	16 265	2 348	7 157	1 836	1 680	2 448
BRANDENBURG									
12051 BRANDENBURG/HADEL,STADT	60	2 620	1 617	545	121	118	60	81	78
12052 COTTBUS,STADT	106	3 567	2 129	747	135	199	86	95	176
12053 FRANKFURT/ODER,STADT	44	2 435	1 412	594	111	103	64	94	57
12054 POTSDAM,STADT	305	4 880	2 809	887	145	298	216	157	368
12060 BARNIM	177	8 590	5 160	2 855	241	572	290	194	298
12061 DAHME-SPREEWALD	211	9 289	5 234	1 899	302	892	379	269	314
12062 ELBE-ELSTER	197	5 615	3 178	1 299	228	286	203	213	208
12063 HAVELLAND	84	7 369	4 339	1 730	192	469	178	230	231
12064 MAERKISCH-ODERLAND	182	9 946	5 878	2 293	390	569	239	271	306

Lastkraftwagen (Fortsetzung)						Zugmaschinen				Regierungsbezirk Statistische Kennziffer Zulassungsbezirk
darunter						insgesamt	davon		unter Spalte 35 leichte Zugma- schinen	
Vieh- trans- port- wagen	Beton- transport- und Liefer- mischer	Transporter f. Container u. Wechsel- behälter	Tankkraftwagen				Sattel- zug- maschinen	land-/forst- wirtschaft- liche Zug- maschinen		
			zusammen	f. brenn-/ entzündbare Flüssigkeiten	f. Nahrungs- u. Genuss- mittel					
27	28	29	30	31	32	33	34	35	36	
10	6	33	23	15	8	1 179	122	1 057	64	RB MITTELFRANKEN
-	7	51	19	18	-	830	72	758	96	09561 ANSBACH,STADT
3	-	95	22	21	-	590	93	497	50	09562 ERLANGEN,STADT
2	42	786	28	19	2	2 831	1 080	1 751	149	09563 FUERTH,STADT
-	12	25	5	5	-	550	37	513	50	09564 NUERNBERG,STADT
38	47	275	42	28	11	21 628	629	20 999	2 769	09565 SCHWABACH,STADT
8	6	89	21	18	3	4 710	279	4 431	369	09571 ANSBACH
7	20	50	31	24	5	2 968	62	2 906	236	09572 ERLANGEN-HOECHSTADT
11	21	186	25	21	2	6 967	258	6 709	657	09573 FUERTH
43	14	80	24	13	11	11 671	300	11 371	811	09574 NUERNBERGER LAND
23	12	190	36	24	11	7 966	539	7 427	487	09575 NEUSTADT/AISCH-WINDSHEIM
23	27	94	25	19	2	9 466	319	9 147	859	09576 ROTH
-	-	-	-	-	-	-	-	-	-	09577 WEISENBURG-GUNZENHAUSEN UNBEKANNT
168	214	1 954	301	225	55	71 356	3 790	67 566	6 597	RB ZUSAMMEN
-	5	143	26	13	-	434	140	294	44	RB UNTERFRANKEN
-	3	48	24	21	-	243	119	124	10	09661 ASCHAFFENBURG,STADT
5	11	107	13	11	1	647	72	575	57	09662 SCHWEINFURT,STADT
5	14	287	23	22	1	4 715	321	4 394	374	09663 WUERZBURG,STADT
13	13	130	21	13	3	7 666	362	7 304	991	09671 ASCHAFFENBURG
17	7	151	23	22	1	6 357	128	6 229	321	09672 BAD KISSINGEN
19	15	61	11	8	3	7 538	250	7 288	683	09673 RHOEN-GRABFELD
9	17	155	13	9	1	7 201	314	6 887	581	09674 HASSBERGE
8	19	152	7	7	-	4 338	117	4 221	651	09675 KITZINGEN
8	17	145	26	21	3	8 019	234	7 785	780	09676 MILTENBERG
16	9	301	17	7	7	6 883	605	6 278	589	09677 MAIN-SPESSART
33	14	147	21	16	4	8 135	368	7 767	544	09678 SCHWEINFURT
133	144	1 827	225	170	24	62 176	3 030	59 146	5 625	09679 WUERZBURG
3	23	211	25	24	-	1 117	299	818	117	RB SCHWABEN
-	-	15	6	6	-	342	49	293	26	09761 AUGSBURG,STADT
4	6	89	15	15	-	1 606	47	1 559	66	09762 KAUFBEUREN,STADT
1	22	57	12	12	-	707	106	601	51	09763 KEMPTEN(ALLGAEU),STADT
15	39	97	30	11	16	7 648	289	7 359	522	09764 MEMMINGEN,STADT
13	21	449	45	19	9	11 392	1 336	10 056	977	09771 AICHACH-FRIEDBERG
30	45	85	28	15	11	7 808	356	7 452	795	09772 AUGSBURG
15	13	146	16	15	1	8 088	373	7 715	671	09773 DILLINGEN A.D.DONAU
6	28	275	13	11	1	5 173	417	4 756	495	09774 GUENZBURG
2	1	65	13	8	5	4 182	47	4 135	245	09775 NEU-ULM
12	62	218	40	19	19	12 051	391	11 660	155	09776 LINDAU (BODENSEE)
19	34	184	53	11	39	14 088	316	13 772	1 612	09777 OSTALLGAEU
29	29	187	44	19	23	12 671	478	12 193	808	09778 UNTERALLGAEU
27	31	131	60	18	40	9 404	172	9 232	325	09779 DONAU-RIES
-	-	-	-	-	-	1	-	1	-	09780 OBERALLGAEU UNBEKANNT
176	354	2 209	400	203	164	96 278	4 676	91 602	6 865	RB ZUSAMMEN
-	-	-	-	-	-	-	-	-	-	RB UNBEKANNT
1 188	2 026	12 774	2 717	1 741	754	611 316	29 648	581 668	52 645	LAND INSGESAMT
SAARLAND										
4	16	301	33	32	-	2 087	601	1 486	194	10041 SAARBRUECKEN,STADTVERB.
4	24	51	34	30	2	3 880	381	3 499	403	10042 MERZIG-WADERN
-	3	93	21	20	-	1 600	229	1 371	196	10043 NEUNKIRCHEN
2	14	293	27	25	-	3 012	438	2 574	338	10044 SAARLOUIS
2	8	119	28	27	1	2 645	554	2 091	194	10045 SAAR-PFALZ-KREIS
2	9	74	21	21	-	2 877	184	2 693	216	10046 SANKT WENDEL
14	74	931	164	155	3	16 101	2 387	13 714	1 541	LAND INSGESAMT
BERLIN										
10	184	1 567	163	142	1	4 389	2 764	1 625	270	11000 BERLIN
10	184	1 567	163	142	1	4 389	2 764	1 625	270	LAND INSGESAMT
BRANDENBURG										
-	7	20	8	7	-	340	225	115	11	12051 BRANDENBURG/HAVEL,STADT
-	17	92	7	3	-	512	234	278	55	12052 COTTBUS,STADT
-	3	31	24	-	22	301	74	227	6	12053 FRANKFURT/ODER,STADT
-	18	267	14	9	-	701	496	205	23	12054 POTSDAM,STADT
1	14	158	13	7	-	1 639	410	1 229	58	12060 BARNIM
13	18	117	18	11	3	2 836	653	2 183	62	12061 DAHME-SPREEWALD
11	9	45	34	27	-	3 526	399	3 127	80	12062 ELBE-ELSTER
4	4	113	7	1	-	1 791	292	1 499	37	12063 HAVELLAND
9	44	123	29	23	-	3 145	731	2 414	80	12064 MAERKISCH-ODERLAND

(Fortsetzung): Bestand an Kraftfahrzeugen und Kraftfahrzeuganhängern am 1. Januar 2007 nach Zulassungsbezirken

Regierungsbezirk Statistische Kennziffer Zulassungsbezirk	Sonstige Kfz						Nutzfahr- zeuge insgesamt	Kraftfahrzeuge	
	insgesamt	darunter						insgesamt	Dichte auf 1 000 Einwohner
		Polizei-/ Zivilschutz- fahrzeuge	Feuerwehr- fahrzeuge	Abschlepp- und Kranwagen	Straßen- reinigungs- fahrzeuge	Müllwagen			
	37	38	39	40	41	42	43	44	45
RB MITTELFRANKEN									
09561 ANSBACH,STADT	124	6	27	6	4	6	2 519	28 588	704
09562 ERLANGEN,STADT	222	14	52	12	14	14	3 347	63 097	611
09563 FUERTH,STADT	311	17	46	12	21	16	4 762	69 307	611
09564 NUERNBERG,STADT	1 509	47	151	55	62	82	23 167	289 077	579
09565 SCHWABACH,STADT	100	7	25	4	6	9	1 770	29 015	748
09571 ANSBACH	763	7	275	46	12	41	28 422	156 234	850
09572 ERLANGEN-HOECHSTADT	346	10	164	6	9	-	8 454	102 392	785
09573 FUERTH	251	3	124	3	4	3	6 454	86 169	756
09574 NUERNBERGER LAND	536	13	220	28	14	26	12 580	129 155	767
09575 NEUSTADT/AISCH-WINDSHEIM	374	15	127	19	7	7	15 660	85 456	855
09576 ROTH	480	11	174	17	17	77	12 865	103 523	824
09577 WEISSENBURG-GUNZENHAUSEN	343	20	115	11	10	50	12 994	78 958	834
UNBEKANNT	-	-	-	-	-	-	-	1	-
RB ZUSAMMEN	5 359	170	1 500	219	180	331	132 994	1 220 972	713
RB UNTERFRANKEN									
09661 ASCHAFFENBURG,STADT	234	18	34	16	14	21	3 245	47 374	690
09662 SCHWEINFURT,STADT	168	10	45	2	10	9	2 058	31 989	589
09663 WUERZBURG,STADT	444	32	76	37	25	35	6 499	75 575	564
09671 ASCHAFFENBURG	606	13	242	17	12	17	11 714	133 048	760
09672 BAD KISSINGEN	443	18	195	22	16	25	11 576	87 874	814
09673 RHOEN-GRABFELD	338	5	152	13	6	14	9 350	67 759	787
09674 HASSBERGE	382	14	193	9	5	22	11 039	73 040	834
09675 KITZINGEN	395	33	146	7	9	25	10 866	73 466	821
09676 MILTENBERG	450	13	186	35	8	27	9 190	96 581	735
09677 MAIN-SPESSART	503	7	236	23	7	19	13 469	105 748	806
09678 SCHWEINFURT	479	10	174	21	8	23	10 809	92 757	800
09679 WUERZBURG	485	5	224	13	5	18	13 100	124 700	779
RB ZUSAMMEN	4 927	178	1 903	215	125	255	112 915	1 009 911	753
RB SCHWABEN									
09761 AUGSBURG,STADT	781	42	81	29	47	77	8 882	149 437	569
09762 KAUFBEUREN,STADT	83	7	19	3	3	6	1 497	26 633	631
09763 KEMPTEN(ALLGAEU),STADT	257	8	65	3	14	38	3 896	44 554	726
09764 MEMMINGEN,STADT	155	7	31	18	11	5	2 365	29 268	712
09771 AICHACH-FRIEDBERG	442	13	142	10	5	-	12 914	101 233	794
09772 AUGSBURG	834	11	296	17	26	33	20 823	186 821	774
09773 DILLINGEN A.D.DONAU	366	12	112	9	2	7	11 356	77 103	807
09774 GUENZBURG	634	14	211	32	15	12	13 121	97 801	799
09775 NEU-ULM	518	8	171	22	15	15	10 901	121 921	746
09776 LINDAU (BODENSEE)	252	10	91	2	7	14	6 639	62 033	781
09777 OSTALLGAEU	440	15	178	10	11	18	16 661	107 839	800
09778 UNTERALLGAEU	581	8	199	17	9	12	19 111	115 348	850
09779 DONAU-RIES	542	14	204	18	12	11	17 572	108 817	831
09780 OBERALLGAEU	630	10	225	29	26	-	14 691	119 959	797
UNBEKANNT	-	-	-	-	-	-	1	1	-
RB ZUSAMMEN	6 515	179	2 025	219	203	248	160 430	1 348 768	754
RB UNBEKANNT	-	-	-	-	-	-	-	-	-
LAND INSGESAMT	45 774	1 344	14 182	1 751	1 513	2 123	1 065 670	9 496 289	762
SAARLAND									
10041 SAARBRUECKEN,STADTVERB.	1 197	79	253	53	67	82	15 253	235 008	687
10042 MERZIG-WADERN	414	9	142	15	24	24	7 626	83 503	786
10043 NEUNKIRCHEN	363	18	113	8	11	10	6 316	103 306	719
10044 SAARLOUIS	628	33	199	33	14	22	10 025	153 721	731
10045 SAAR-PFALZ-KREIS	522	32	168	17	10	44	8 206	115 980	753
10046 SANKT WENDEL	333	13	150	13	8	4	5 764	72 604	772
LAND INSGESAMT	3 457	184	1 025	139	134	186	53 190	764 122	728
BERLIN									
11000 BERLIN	8 376	875	539	286	1 071	661	97 066	1 421 687	419
LAND INSGESAMT	8 376	875	539	286	1 071	661	97 066	1 421 687	419
BRANDENBURG									
12051 BRANDENBURG/HAVEL,STADT	208	19	38	22	2	-	3 228	40 907	552
12052 COTTBUS,STADT	377	28	57	7	11	44	4 562	60 814	577
12053 FRANKFURT/ODER,STADT	244	28	34	6	12	33	3 024	37 961	595
12054 POTSDAM,STADT	576	102	65	17	31	33	6 462	78 769	534
12060 BARNIM	703	44	183	14	44	31	11 109	120 992	685
12061 DAHME-SPREEWALD	913	38	297	27	22	39	13 249	118 377	731
12062 ELBE-ELSTER	648	34	237	43	8	13	9 986	87 451	717
12063 HAVELLAND	705	22	215	25	35	26	9 949	105 256	679
12064 MAERKISCH-ODERLAND	1 035	38	268	18	35	27	14 308	136 809	712

Kraftfahrzeuganhänger								Regierungsbezirk Statistische Kennziffer Zulassungsbezirk	
insgesamt	darunter								
	Sattel- anhänger	Wohn- wagen	Verkaufs- u. Ausstel- lungswagen	Vieh- transporter	zusammen	Tankwagen			
						f. brenn-/ entzündbare Flüssigkeiten	f. Nahrungs- u. Genuss- mittel		
46	47	48	49	50	51	52	53		
									RB MITTELFRANKEN
2 861	180	391	18	54	15	12	3	09561 ANSBACH,STADT	
3 921	106	785	40	46	11	9	-	09562 ERLANGEN,STADT	
4 314	102	814	81	51	31	10	-	09563 FUERTH,STADT	
19 584	1 466	3 056	283	110	78	10	19	09564 NUERNBERG,STADT	
2 300	45	413	18	17	3	-	-	09565 SCHWABACH,STADT	
21 038	762	1 889	168	1 063	50	16	22	09571 ANSBACH	
9 613	318	1 316	74	191	21	7	4	09572 ERLANGEN-HOECHSTADT	
7 051	74	1 207	43	160	15	10	1	09573 FUERTH	
11 710	292	1 549	112	284	23	12	7	09574 NUERNBERGER LAND	
11 101	353	952	83	611	51	10	12	09575 NEUSTADT/AISCH-WINDSHEIM	
12 475	578	1 301	47	339	44	13	16	09576 ROTH	
10 335	412	928	60	537	70	25	8	09577 WEISENBURG-GUNZENHAUSEN	
-	-	-	-	-	-	-	-	UNBEKANNT	
116 303	4 688	14 601	1 027	3 463	412	134	92	RB ZUSAMMEN	
								RB UNTERFRANKEN	
3 510	179	354	46	25	11	7	3	09661 ASCHAFFENBURG,STADT	
2 401	166	400	19	8	26	18	2	09662 SCHWEINFURT,STADT	
5 110	175	803	55	45	9	6	1	09663 WUERZBURG,STADT	
14 303	367	1 198	85	229	22	12	3	09671 ASCHAFFENBURG	
11 596	423	1 109	45	262	25	18	2	09672 BAD KISSINGEN	
10 110	177	895	42	250	14	4	7	09673 RHOEN-GRABFELD	
9 770	329	844	71	252	11	8	3	09674 HASSBERGE	
8 784	523	744	52	314	20	9	4	09675 KITZINGEN	
11 061	142	939	71	239	13	6	3	09676 MILTENBERG	
13 581	334	1 189	109	280	21	11	3	09677 MAIN-SPESSART	
12 390	886	1 507	60	359	72	12	46	09678 SCHWEINFURT	
12 324	423	1 456	71	324	60	14	21	09679 WUERZBURG	
114 940	4 124	11 438	726	2 587	304	125	98	RB ZUSAMMEN	
								RB SCHWABEN	
9 756	268	1 763	122	66	20	16	3	09761 AUGSBURG,STADT	
2 743	63	599	31	24	7	4	-	09762 KAUFBEUREN,STADT	
3 684	63	657	46	68	18	11	2	09763 KEMPTEN(ALLGAEU),STADT	
3 139	154	444	37	81	8	3	2	09764 MEMMINGEN,STADT	
13 473	448	1 270	64	463	31	3	18	09771 AICHACH-FRIEDBERG	
24 346	1 466	2 793	115	542	106	18	12	09772 AUGSBURG	
11 957	475	923	101	487	81	18	23	09773 DILLINGEN A.D.DONAU	
13 658	509	1 076	109	416	30	6	5	09774 GUENZBURG	
14 652	623	1 658	132	302	18	3	2	09775 NEU-ULM	
6 795	61	742	42	288	8	3	3	09776 LINDAU (BODENSEE)	
14 806	471	1 397	71	951	42	5	25	09777 OSTALLGAEU	
15 775	401	1 301	91	1 017	46	3	25	09778 UNTERALLGAEU	
16 429	589	1 263	86	671	69	19	35	09779 DONAU-RIES	
14 768	210	1 834	93	1 107	47	5	33	09780 OBERALLGAEU	
-	-	-	-	-	-	-	-	UNBEKANNT	
165 981	5 801	17 720	1 140	6 483	531	117	188	RB ZUSAMMEN	
1	-	-	-	-	-	-	-	RB UNBEKANNT	
1 005 985	36 842	95 124	7 496	30 374	3 472	1 190	974	LAND INSGESAMT	
								SAARLAND	
17 989	749	2 202	249	120	22	13	3	10041 SAARBRUECKEN,STADTVERB.	
9 924	452	757	126	140	39	19	4	10042 MERZIG-WADERN	
11 317	374	1 148	143	96	19	14	-	10043 NEUNKIRCHEN	
15 453	551	1 523	261	112	46	26	1	10044 SAARLOUIS	
12 856	617	1 587	329	96	27	18	7	10045 SAAR-PFALZ-KREIS	
9 183	214	849	103	122	23	19	1	10046 SANKT WENDEL	
76 722	2 957	8 066	1 211	686	176	109	16	LAND INSGESAMT	
								BERLIN	
74 958	2 170	9 303	1 528	456	188	106	30	11000 BERLIN	
74 958	2 170	9 303	1 528	456	188	106	30	LAND INSGESAMT	
								BRANDENBURG	
4 427	260	314	37	10	7	6	-	12051 BRANDENBURG/HAVEL,STADT	
6 231	233	484	44	14	4	-	-	12052 COTTBUS,STADT	
3 228	81	275	21	9	27	3	19	12053 FRANKFURT/ODER,STADT	
11 603	5 948	614	71	23	170	6	86	12054 POTSDAM,STADT	
16 118	422	1 219	91	119	13	7	-	12060 BARNIM	
18 980	557	1 057	133	108	30	6	14	12061 DAHME-SPREEWALD	
14 515	474	741	121	99	51	28	5	12062 ELBE-ELSTER	
14 442	375	1 162	118	160	11	2	1	12063 HAVELLAND	
18 773	830	1 227	116	173	50	32	1	12064 MAERKISCH-ODERLAND	

(Fortsetzung): Bestand an Kraftfahrzeugen und Kraftfahrzeuganhängern am 1. Januar 2007 nach Zulassungsbezirken

Regierungsbezirk Statistische Kennziffer Zulassungsbezirk	Krafträder					Personen-		
	insgesamt	davon			darunter weibliche Halter	insgesamt	mit Hubraum	
		zwei- rädri- ge Kfz	drei- rädri- ge Kfz	leichte vierrädri- ge Kfz			bis 1399	1400 bis 1699
12065 OBERHAVEL	8 757	8 637	7	113	1 344	115 220	39 377	27 604
12066 OBERSPREEWALD-LAUSITZ	4 281	4 199	3	79	489	76 196	24 642	19 242
12067 ODER-SPREE	7 020	6 888	18	114	1 010	112 208	38 167	26 719
12068 OSTPRIGNITZ-RUPPIN	4 181	4 115	7	59	574	62 768	22 523	15 341
12069 POTSDAM-MITTELMARK	8 791	8 660	13	118	1 223	122 386	41 754	28 200
12070 PRIGNITZ	3 145	3 062	2	81	469	50 305	17 393	12 762
12071 SPREE-NEISSE	4 918	4 856	3	59	547	83 791	27 473	21 043
12072 TELTOW-FLAEMING	7 856	7 718	10	128	1 140	97 075	34 976	22 089
12073 UCKERMARK	4 904	4 822	8	74	578	78 035	26 443	20 511
UNBEKANNT	-	-	-	-	-	1	-	-
LAND INSGESAMT	97 880	96 316	124	1 440	13 317	1 465 417	499 256	353 911
MECKLENBURG-VORPOMMERN								
13001 GREIFSWALD, STADT	1 097	1 084	-	13	136	24 245	8 191	5 976
13002 NEUBRANDENBURG, STADT	1 441	1 427	-	14	173	34 774	10 563	9 335
13003 ROSTOCK, STADT	3 332	3 291	6	35	412	82 894	25 575	22 133
13004 SCHWERIN, STADT	1 714	1 692	7	15	205	44 233	14 036	11 075
13005 STRALSUND, STADT	1 161	1 141	3	17	137	26 834	9 027	6 828
13006 WISMAR, STADT	1 183	1 174	3	6	149	20 990	7 164	5 598
13051 BAD DOBERAN	4 388	4 304	4	80	562	72 289	24 188	17 286
13052 DEMMIN	3 228	3 160	2	66	370	47 291	16 226	12 249
13053 GUESTROW	3 532	3 474	3	55	403	56 694	19 355	14 525
13054 LUDWIGSLUST	5 468	5 366	6	96	728	77 086	26 832	18 820
13055 MECKLENBURG-STRELITZ	3 359	3 279	11	69	399	49 488	16 921	12 578
13056 MUERITZ	2 846	2 795	10	41	455	38 921	13 514	9 424
13057 NORDVORPOMMERN	4 116	4 030	1	85	548	65 874	23 384	16 044
13058 NORDWESTMECKLENBURG	5 268	5 178	1	89	705	70 926	26 188	17 115
13059 OSTVORPOMMERN	4 176	4 103	7	66	533	62 644	21 462	15 500
13060 PARCHIM	3 914	3 805	11	98	564	60 568	20 868	14 857
13061 RUEGEN	2 224	2 154	2	68	282	37 940	13 539	9 473
13062 UECKER-RANDOW	2 588	2 531	4	53	336	42 193	14 474	11 267
LAND INSGESAMT	55 035	53 988	81	966	7 097	915 884	311 507	230 083
SACHSEN								
RB CHEMNITZ								
14161 CHEMNITZ, STADT	6 198	6 068	19	111	642	131 598	44 931	34 087
14166 PLAUEN, STADT	1 900	1 866	5	29	257	37 499	13 219	9 763
14167 ZWICKAU, STADT	2 430	2 383	3	44	246	52 131	18 681	13 594
14171 ANNABERG	3 501	3 431	5	65	361	48 667	18 384	12 017
14173 CHEMNITZER LAND	5 077	4 990	13	74	549	79 222	30 090	19 874
14177 FREIBERG	5 687	5 586	8	93	579	84 201	30 618	21 110
14178 VOGTLANDKREIS	7 293	7 130	8	155	835	118 654	43 820	29 700
14181 MITTLERER ERZGEBIRGSKR.	4 854	4 759	4	91	384	55 469	21 528	14 023
14182 MITTWEIDA	5 952	5 830	5	117	730	80 114	29 814	19 979
14188 STOLLBERG	3 661	3 593	4	64	379	53 425	20 201	13 250
14191 AUE-SCHWARZENBERG	4 651	4 568	4	79	398	75 662	28 258	18 564
14193 ZWICKAUER LAND	4 879	4 770	5	104	571	75 178	29 505	18 729
RB ZUSAMMEN	56 083	54 974	83	1 026	5 931	891 820	329 049	224 690
RB DRESDEN								
14262 DRESDEN, STADT	10 514	10 390	10	114	1 217	221 393	69 054	56 459
14263 GOERLITZ, STADT	1 229	1 209	1	19	111	27 438	9 601	7 281
14264 HOYERSWERDA, STADT	941	929	2	10	106	22 253	7 160	5 822
14272 BAUTZEN	5 050	4 954	8	88	526	89 977	32 650	22 464
14280 MEISSEN	5 093	4 977	12	104	549	84 909	29 723	20 621
14284 NIEDERSCHL. OBERLAUSITZK.	3 503	3 396	2	105	377	59 032	20 902	14 999
14285 RIESA-GROSSENHAIN	3 538	3 449	4	85	389	64 475	22 694	17 059
14286 LOEBAU-ZITTAU	4 808	4 723	7	78	521	83 029	30 553	21 543
14287 SAECHSISCHE SCHWEIZ	5 215	5 098	4	113	578	79 316	28 760	20 504
14290 WEISSERITZKREIS	5 023	4 915	14	94	486	75 240	27 286	19 082
14292 KAMENZ	6 099	5 924	8	167	693	93 775	34 287	23 809
RB ZUSAMMEN	51 013	49 964	72	977	5 553	900 837	312 670	229 643
RB LEIPZIG								
14365 LEIPZIG, STADT	9 151	9 001	14	136	1 083	205 736	68 722	52 275
14374 DELITZSCH	4 180	4 093	6	81	539	69 501	24 741	17 764
14375 DOEBELN	2 674	2 621	4	49	283	42 536	15 713	10 707
14379 LEIPZIGER LAND	4 650	4 562	3	85	531	85 104	30 271	21 374
14383 MULDENTALKREIS	4 913	4 821	8	84	595	79 477	28 769	20 243
14389 TORGAU-OSCHATZ	3 628	3 553	5	70	443	57 607	21 326	15 001
RB ZUSAMMEN	29 196	28 651	40	505	3 474	539 961	189 542	137 364
LAND INSGESAMT	136 292	133 589	195	2 508	14 958	2 332 618	831 261	591 697

kraftwagen									Regierungsbezirk Statistische Kennziffer Zulassungsbezirk
in cm ³		darunter						Dichte auf 1 000 Ein- wohner	
1700 bis 1999	2000 und mehr	mit offenem Aufbau	mit Allrad- antrieb	Wohn- mobile	Kranken- wagen, Notarzt- einsatzfz.	gewerb- liche Halter	weib- liche Halter		
9	10	11	12	13	14	15	16	17	
35 512	12 727	2 348	3 305	697	43	5 578	39 849	576	12065 OBERHAVEL
25 552	6 760	780	1 820	225	42	4 667	25 223	577	12066 OBERSPREEWALD-LAUSITZ
35 495	11 827	1 786	3 377	515	35	6 772	39 502	588	12067 ODER-SPREE
19 305	5 599	864	2 004	273	44	5 423	20 869	581	12068 OSTPRIGNITZ-RUPPIN
38 124	14 308	2 836	4 109	687	49	8 191	43 371	601	12069 POTSDAM-MITTELMARK
15 451	4 699	598	1 655	217	32	4 374	16 112	569	12070 PRIGNITZ
27 357	7 918	1 097	2 303	214	30	4 853	28 310	612	12071 SPREE-NEISSE
29 613	10 397	2 017	2 924	531	32	7 270	33 734	600	12072 TELTOW-FLAEMING
24 119	6 962	787	2 612	222	41	5 568	23 792	560	12073 UCKERMARK
1	-	-	-	-	-	1	-	-	UNBEKANNT
460 707	151 543	24 444	43 470	6 849	663	102 456	495 286	573	LAND INSGESAMT
MECKLENBURG-VORPOMMERN									
7 585	2 493	340	529	85	37	2 321	7 821	455	13001 GREIFSWALD, STADT
11 522	3 354	349	696	151	21	3 860	10 276	510	13002 NEUBRANDENBURG, STADT
27 053	8 133	1 347	1 722	392	49	8 055	23 679	416	13003 ROSTOCK, STADT
14 249	4 873	662	1 117	261	39	6 059	12 627	458	13004 SCHWERIN, STADT
8 407	2 572	370	614	116	21	2 642	7 846	457	13005 STRALSUND, STADT
6 248	1 980	319	481	99	13	1 800	6 289	462	13006 WISMAR, STADT
23 001	7 814	1 366	2 365	350	37	4 659	24 895	603	13051 BAD DOBERAN
14 671	4 145	439	1 450	144	31	2 633	14 612	545	13052 DEMMIN
17 811	5 003	636	1 729	181	29	4 289	17 373	536	13053 GUESTROW
24 325	7 109	990	2 302	416	35	3 816	25 832	600	13054 LUDWIGSLUST
15 304	4 685	633	1 917	213	32	1 935	16 261	593	13055 MECKLENBURG-STRELITZ
12 011	3 972	468	1 420	162	25	1 935	12 957	577	13056 MUERITZ
20 024	6 422	913	2 374	283	31	3 782	21 686	587	13057 NORDVORPOMMERN
20 818	6 805	1 124	2 297	419	30	2 504	24 497	590	13058 NORDWESTMECKLENBURG
19 394	6 288	846	2 294	198	37	2 879	20 990	568	13059 OSTVORPOMMERN
18 945	5 898	828	1 855	300	35	3 520	20 260	590	13060 PARCHIM
11 117	3 811	680	1 721	144	27	2 163	11 889	532	13061 RUEGEN
12 580	3 872	428	1 394	115	31	1 727	13 183	547	13062 UECKER-RANDOW
285 065	89 229	12 738	28 277	4 029	560	60 579	292 973	536	LAND INSGESAMT
SACHSEN									
40 314	12 266	1 928	4 010	432	54	17 865	39 761	534	14161 CHEMNITZ, STADT
11 226	3 291	568	1 153	110	62	4 634	11 672	544	14166 PLAUEN, STADT
15 632	4 224	818	1 377	125	41	5 833	16 101	533	14167 ZWICKAU, STADT
14 490	3 776	468	3 505	113	25	2 492	14 650	583	14171 ANNABERG
22 979	6 279	1 051	2 207	259	33	8 090	25 556	589	14173 CHEMNITZER LAND
25 741	6 732	873	3 815	252	27	7 156	25 683	581	14177 FREIBERG
35 402	9 732	1 768	6 558	301	8	10 694	38 485	620	14178 VOGTLANDKREIS
15 849	4 069	563	3 603	142	26	5 109	16 541	620	14181 MITTLERER ERZGEBIRGSKR.
23 839	6 482	1 042	2 368	251	33	7 177	25 619	611	14182 MITTWEIDA
15 773	4 201	700	2 249	149	16	4 746	16 738	597	14188 STOLLBERG
22 777	6 063	958	5 921	130	41	6 051	23 700	578	14191 AUE-SCHWARZENBERG
21 329	5 615	965	2 352	222	21	5 054	25 429	584	14193 ZWICKAUER LAND
265 351	72 730	11 702	39 118	2 486	387	84 901	279 935	580	RB ZUSAMMEN
RB DRESDEN									
70 832	25 048	3 736	8 086	1 166	108	33 058	63 326	447	14262 DRESDEN, STADT
8 297	2 259	304	574	70	49	2 859	7 805	476	14263 GOERLITZ, STADT
7 421	1 850	237	494	46	4	1 757	6 900	522	14264 HOYERSWERDA, STADT
27 978	6 885	1 095	2 748	211	34	8 406	29 213	600	14272 BAUTZEN
26 424	8 141	1 359	2 411	301	28	6 310	27 372	566	14280 MEISSEN
18 509	4 622	563	1 534	135	6	4 156	19 731	610	14284 NIEDERSCHL. OBERLAUSITZK.
19 676	5 046	713	1 437	132	31	4 133	20 378	562	14285 RIESA-GROSSENHAIN
24 720	6 213	860	2 892	272	35	7 034	26 679	579	14286 LOEBAU-ZITTAU
23 532	6 520	1 047	3 260	259	30	7 112	24 755	566	14287 SAECHSISCHE SCHWEIZ
22 554	6 318	1 046	4 177	229	36	6 935	24 163	617	14290 WEISSERITZKREIS
28 430	7 249	1 157	2 459	265	45	6 471	31 295	625	14292 KAMENZ
278 373	80 151	12 117	30 072	3 086	406	88 231	281 617	542	RB ZUSAMMEN
RB LEIPZIG									
62 506	22 233	3 324	5 137	833	114	25 533	62 185	409	14365 LEIPZIG, STADT
20 713	6 283	1 017	1 601	223	49	6 515	22 990	564	14374 DELITZSCH
12 658	3 458	485	1 039	97	7	4 009	13 435	586	14375 DOEBELN
26 315	7 144	1 218	1 856	245	19	7 271	28 331	575	14379 LEIPZIGER LAND
23 626	6 839	1 169	1 970	206	49	7 093	27 468	604	14383 MULDENTALKREIS
16 920	4 360	589	1 449	170	12	2 930	18 943	599	14389 TORGAU-OSCHATZ
162 738	50 317	7 802	13 052	1 774	250	53 351	173 352	503	RB ZUSAMMEN
706 462	203 198	31 621	82 242	7 346	1 043	226 483	734 904	546	LAND INSGESAMT

(Fortsetzung): Bestand an Kraftfahrzeugen und Kraftfahrzeuganhängern am 1. Januar 2007 nach Zulassungsbezirken

Regierungsbezirk Statistische Kennziffer Zulassungsbezirk	Kraft- omni- busse	Lastkraftwagen							
		insgesamt	mit zulässiger Gesamtmasse in kg						
			bis 2800	2801 bis 3500	3501 bis 5000	5001 bis 7500	7501 bis 12000	12001 bis 20000	20001 und mehr
			18	19	20	21	22	23	24
12065 OBERHAVEL	143	10 076	6 352	1 887	294	550	281	305	407
12066 OBERSPREEWALD-LAUSITZ	151	5 197	2 903	1 119	190	261	175	246	303
12067 ODER-SPREE	153	8 793	5 312	1 820	298	415	281	271	396
12068 OSTPRIGNITZ-RUPPIN	133	5 716	3 477	1 204	116	257	184	202	276
12069 POTSDAM-MITTELMARK	226	10 761	6 458	2 315	330	610	297	344	407
12070 PRIGNITZ	105	4 349	2 644	942	123	192	110	169	169
12071 SPREE-NEISSE	113	6 685	3 597	1 608	288	354	274	249	315
12072 TELTOW-FLAEMING	159	8 592	4 773	1 672	246	619	327	455	500
12073 UCKERMARK UNBEKANNT	190 -	5 668 -	3 487 -	1 163 -	168 -	223 -	164 -	218 -	245 -
LAND INSGESAMT	2 739	120 148	70 759	25 559	3 918	6 987	3 808	4 063	5 054
MECKLENBURG-VORPOMMERN									
13001 GREIFSWALD, STADT	21	1 473	924	286	64	66	43	39	51
13002 NEUBRANDENBURG, STADT	50	3 474	2 099	709	92	203	91	169	111
13003 ROSTOCK, STADT	119	5 146	3 240	995	199	248	165	129	170
13004 SCHWERIN, STADT	101	2 951	1 896	636	95	117	57	74	76
13005 STRALSUND, STADT	58	1 671	1 045	358	62	73	42	44	47
13006 WISMAR, STADT	24	1 314	837	248	49	75	24	46	35
13051 BAD DOBERAN	142	6 422	3 909	1 446	150	351	173	160	233
13052 DEMMIN	95	4 219	2 615	899	86	170	113	166	170
13053 GUESTROW	119	4 797	2 893	1 069	111	181	162	184	197
13054 LUDWIGSLUST	156	6 113	3 589	1 396	112	333	169	214	300
13055 MECKLENBURG-STRELITZ	125	4 040	2 243	1 023	108	192	152	150	172
13056 MUERITZ	71	3 527	2 064	747	79	131	105	115	286
13057 NORDVORPOMMERN	132	5 416	3 451	1 088	135	221	167	175	179
13058 NORDWESTMECKLENBURG	164	6 057	4 009	1 115	128	281	140	130	254
13059 OSTVORPOMMERN	155	4 564	2 864	923	144	223	131	128	151
13060 PARCHIM	119	5 209	2 976	1 193	147	331	163	181	218
13061 RUEGEN	97	2 907	1 890	636	80	115	47	73	66
13062 UECKER-RANDOW	86	2 784	1 691	619	94	122	87	67	104
LAND INSGESAMT	1 834	72 084	44 235	15 386	1 935	3 433	2 031	2 244	2 820
SACHSEN									
RB CHEMNITZ									
14161 CHEMNITZ, STADT	319	9 412	5 569	1 949	366	443	252	356	477
14166 PLAUEN, STADT	86	2 664	1 596	518	150	152	80	94	74
14167 ZWICKAU, STADT	201	3 437	1 913	774	157	173	123	142	155
14171 ANNABERG	93	3 792	2 120	752	212	173	170	189	176
14173 CHEMNITZER LAND	43	6 232	3 580	1 420	197	360	211	224	240
14177 FREIBERG	183	6 369	3 374	1 338	275	399	325	246	412
14178 VOGTLANDKREIS	156	9 984	5 317	2 344	449	531	435	381	527
14181 MITTLERER ERZGEBIRGSKR.	84	4 069	2 311	841	220	174	170	149	204
14182 MITTWEIDA	216	6 754	3 833	1 264	252	390	321	268	426
14188 STOLLBERG	25	4 268	2 439	994	172	194	155	133	181
14191 AUE-SCHWARZENBERG	154	5 377	3 036	1 209	286	253	193	177	223
14193 ZWICKAUER LAND	39	6 850	4 089	1 289	256	292	277	223	424
RB ZUSAMMEN	1 599	69 208	39 177	14 692	2 992	3 534	2 712	2 582	3 519
RB DRESDEN									
14262 DRESDEN, STADT	518	15 024	8 718	3 218	567	849	432	460	780
14263 GOERLITZ, STADT	20	1 442	970	275	63	47	31	29	27
14264 HOYERSWERDA, STADT	25	1 062	581	211	58	82	41	34	55
14272 BAUTZEN	253	7 378	4 271	1 592	342	378	263	253	279
14280 MEISSEN	99	7 302	4 167	1 456	281	424	283	332	359
14284 NIEDERSCHL.OBERLAUSITZK.	127	4 243	2 387	783	162	193	169	156	393
14285 RIESA-GROSSENHAIN	134	5 156	2 926	1 068	214	263	212	182	291
14286 LOEBAU-ZITTAU	161	5 646	3 328	1 116	229	348	225	212	188
14287 SAECHSISCHE SCHWEIZ	198	6 101	3 442	1 309	306	337	201	211	295
14290 WEISSERITZKREIS	72	6 218	3 642	1 310	267	271	251	203	274
14292 KAMENZ	101	8 198	5 032	1 626	266	373	288	279	334
RB ZUSAMMEN	1 708	67 770	39 464	13 964	2 755	3 565	2 396	2 351	3 275
RB LEIPZIG									
14365 LEIPZIG, STADT	154	15 330	9 613	3 207	373	814	437	421	465
14374 DELITZSCH	127	6 289	3 367	1 270	146	529	397	246	334
14375 DOEBELN	69	3 456	1 883	689	142	226	172	162	182
14379 LEIPZIGER LAND	145	6 869	3 977	1 330	204	402	241	254	461
14383 MULDENTALKREIS	155	6 656	3 842	1 302	198	438	303	275	298
14389 TORGAU-OSCHATZ	103	4 769	2 714	978	157	225	153	179	363
RB ZUSAMMEN	753	43 369	25 396	8 776	1 220	2 634	1 703	1 537	2 103
LAND INSGESAMT	4 060	180 347	104 037	37 432	6 967	9 733	6 811	6 470	8 897

Lastkraftwagen (Fortsetzung)						Zugmaschinen				Regierungsbezirk Statistische Kennziffer Zulassungsbezirk
darunter						insgesamt	davon		unter Spalte 35 leichte Zugma- schinen	
Vieh- trans- port- wagen	Beton- transport- und Liefer- mischer	Transporter f. Container u. Wechsel- behälter	Tankkraftwagen				Sattel- zug- maschinen	land-/forst- wirtschaft- liche Zug- maschinen		
			zusammen	darunter						
					f. brenn-/ entzündbare Flüssigkeiten	f. Nahrungs- u. Genuss- mittel				
27	28	29	30	31	32	33	34	35	36	
2	22	199	14	9	-	2 067	598	1 469	49	12065 OBERHAVEL
4	8	212	34	27	-	2 129	406	1 723	48	12066 OBERSPREEWALD-LAUSITZ
12	80	113	24	19	1	2 600	487	2 113	58	12067 ODER-SPREE
6	13	89	28	22	2	2 778	393	2 385	50	12068 OSTPRIGNITZ-RUPPIN
13	42	163	31	20	1	3 502	604	2 898	141	12069 POTSDAM-MITTELMARK
19	10	57	16	11	3	2 973	310	2 663	58	12070 PRIGNITZ
1	37	98	36	20	-	2 468	482	1 986	72	12071 SPREE-NEISSE
23	3	326	23	18	1	2 754	846	1 908	68	12072 TELTOW-FLAEMING
11	29	61	18	8	-	3 206	436	2 770	37	12073 UCKERMARK
-	-	-	-	-	-	-	-	-	-	UNBEKANNT
129	378	2 284	378	242	33	39 268	8 076	31 192	993	LAND INSGESAMT
MECKLENBURG-VORPOMMERN										
-	4	13	4	4	-	195	110	85	8	13001 GREIFSWALD, STADT
5	10	63	17	3	13	303	193	110	5	13002 NEUBRANDENBURG, STADT
1	13	54	16	8	3	686	509	177	23	13003 ROSTOCK, STADT
-	4	37	4	3	-	269	151	118	6	13004 SCHWERIN, STADT
-	3	11	8	8	-	179	128	51	4	13005 STRALSUND, STADT
-	-	18	1	1	-	96	55	41	5	13006 WISMAR, STADT
4	41	43	7	3	1	2 149	649	1 500	62	13051 BAD DOBERAN
7	-	54	26	7	15	2 670	772	1 898	22	13052 DEMMIN
18	11	73	10	10	-	2 476	438	2 038	38	13053 GUESTROW
10	36	147	43	34	7	3 791	639	3 152	69	13054 LUDWIGSLUST
8	11	63	7	6	-	1 562	152	1 410	33	13055 MECKLENBURG-STRELITZ
6	4	181	16	1	14	1 725	307	1 418	24	13056 MUERITZ
10	9	31	8	7	-	2 605	428	2 177	80	13057 NORDVORPOMMERN
13	41	94	14	6	6	3 058	552	2 506	69	13058 NORDWESTMECKLENBURG
10	31	22	10	10	-	2 079	277	1 802	48	13059 OSTVORPOMMERN
13	13	148	22	13	8	2 515	294	2 221	41	13060 PARCHIM
1	5	18	12	11	-	1 001	129	872	30	13061 RUEGEN
9	8	19	10	9	-	1 526	183	1 343	25	13062 UECKER-RANDOW
115	244	1 089	235	144	67	28 885	5 966	22 919	592	LAND INSGESAMT
SACHSEN										
3	70	193	31	21	2	930	378	552	59	RB CHEMNITZ
1	3	32	10	4	3	375	60	315	19	14161 CHEMNITZ, STADT
3	3	71	10	9	-	558	338	220	13	14166 PLAUEN, STADT
7	2	80	13	11	-	1 004	173	831	51	14167 ZWICKAU, STADT
2	35	122	22	14	2	1 353	353	1 000	47	14171 ANNABERG
17	23	174	22	7	5	2 684	413	2 271	103	14173 CHEMNITZER LAND
11	32	285	31	21	2	4 561	743	3 818	212	14177 FREIBERG
5	15	90	14	11	1	1 758	361	1 397	89	14178 VOGTLANDKREIS
13	12	180	43	26	7	2 816	640	2 176	99	14181 MITTLERER ERZGEBIRGSKR.
9	4	56	17	9	4	1 106	179	927	61	14182 MITTWEIDA
2	11	86	10	8	-	1 368	280	1 088	81	14188 STOLLBERG
9	5	223	36	23	7	2 272	579	1 693	87	14191 AUE-SCHWARZENBERG
82	215	1 592	259	164	33	20 785	4 497	16 288	921	14193 ZWICKAUER LAND
RB ZUSAMMEN										
RB DRESDEN										
2	53	398	19	16	-	1 152	593	559	62	14262 DRESDEN, STADT
-	1	16	4	-	4	78	9	69	1	14263 GOERLITZ, STADT
-	4	13	3	-	-	173	59	114	11	14264 HOYERSWERDA, STADT
7	3	105	12	9	3	2 482	415	2 067	71	14272 BAUTZEN
8	7	228	45	22	18	1 559	334	1 225	47	14280 MEISSEN
3	63	73	34	15	14	1 947	288	1 659	74	14284 NIEDERSCHL. OBERLAUSITZK.
11	22	55	14	10	-	2 137	487	1 650	39	14285 RIESA-GROSSENHAIN
7	18	65	22	17	3	1 847	269	1 578	47	14286 LOEBAU-ZITTAU
6	35	61	15	7	-	1 817	186	1 631	60	14287 SAECHSISCHE SCHWEIZ
5	16	126	27	14	9	1 884	236	1 648	111	14290 WEISSERITZKREIS
4	16	148	78	34	21	2 582	426	2 156	105	14292 KAMENZ
53	238	1 288	273	144	72	17 658	3 302	14 356	628	RB ZUSAMMEN
RB LEIPZIG										
2	4	280	15	12	-	829	341	488	29	14365 LEIPZIG, STADT
4	13	134	26	21	4	1 946	735	1 211	31	14374 DELITZSCH
2	7	90	11	4	-	1 242	315	927	21	14375 DOEBELN
5	46	122	38	31	-	2 113	487	1 626	57	14379 LEIPZIGER LAND
12	35	94	32	25	1	2 267	514	1 753	56	14383 MULDENTALKREIS
7	9	95	11	9	-	2 716	703	2 013	62	14389 TORGAU-OSCHATZ
32	114	815	133	102	5	11 113	3 095	8 018	256	RB ZUSAMMEN
167	567	3 695	665	410	110	49 556	10 894	38 662	1 805	LAND INSGESAMT

(Fortsetzung): Bestand an Kraftfahrzeugen und Kraftfahrzeuganhängern am 1. Januar 2007 nach Zulassungsbezirken

Regierungsbezirk Statistische Kennziffer Zulassungsbezirk	Sonstige Kfz						Nutzfahr- zeuge insgesamt	Kraftfahrzeuge	
	insgesamt	darunter						insgesamt	Dichte auf 1 000 Einwohner
		Polizei-/ Zivilschutz- fahrzeuge	Feuerwehr- fahrzeuge	Abschlepp- und Kranwagen	Straßen- reinigungs- fahrzeuge	Müllwagen			
37	38	39	40	41	42	43	44	45	
12065 OBERHAVEL	798	26	201	15	37	63	13 084	137 061	685
12066 OBERSPREEWALD-LAUSITZ	615	35	196	33	9	39	8 092	88 569	671
12067 ODER-SPREE	795	13	326	32	18	28	12 341	131 569	690
12068 OSTPRIGNITZ-RUPPIN	705	21	261	18	19	19	9 332	76 281	706
12069 POTSDAM-MITTELMARK	1 018	25	318	35	35	33	15 507	146 684	721
12070 PRIGNITZ	549	27	211	13	12	13	7 976	61 426	695
12071 SPREE-NEISSE	821	22	254	70	19	6	10 087	98 796	722
12072 TELTOW-FLAEMING	789	36	239	13	32	27	12 294	117 225	724
12073 UCKERMARK	697	43	263	35	8	25	9 761	92 700	665
UNBEKANNT	-	-	-	-	-	-	-	1	-
LAND INSGESAMT	12 196	601	3 663	443	389	499	174 351	1 737 648	679
MECKLENBURG-VORPOMMERN									
13001 GREIFSWALD, STADT	98	10	10	1	8	12	1 787	27 129	509
13002 NEUBRANDENBURG, STADT	278	40	21	14	3	13	4 105	40 320	591
13003 ROSTOCK, STADT	424	32	49	15	23	45	6 375	92 601	465
13004 SCHWERIN, STADT	417	79	37	15	9	31	3 738	49 685	514
13005 STRALSUND, STADT	224	38	27	14	12	15	2 132	30 127	513
13006 WISMAR, STADT	116	10	20	11	10	10	1 550	23 723	523
13051 BAD DOBERAN	557	23	185	41	10	22	9 270	85 947	717
13052 DEMMIN	428	22	169	8	3	16	7 412	57 931	668
13053 GUESTROW	667	30	178	58	7	18	8 059	68 285	646
13054 LUDWIGSLUST	663	24	266	22	2	26	10 723	93 277	726
13055 MECKLENBURG-STRELITZ	422	18	147	10	5	19	6 149	58 996	707
13056 MUERITZ	327	14	143	8	3	14	5 650	47 417	703
13057 NORDVORPOMMERN	574	26	170	31	12	20	8 727	78 717	702
13058 NORDWESTMECKLENBURG	565	27	218	17	15	21	9 844	86 038	715
13059 OSTVORPOMMERN	526	47	195	22	8	19	7 324	74 144	672
13060 PARCHIM	499	26	198	14	7	10	8 342	72 824	709
13061 RUEGEN	313	16	118	8	5	27	4 318	44 482	624
13062 UECKER-RANDOW	338	21	130	4	3	22	4 734	49 515	642
LAND INSGESAMT	7 436	503	2 281	313	145	360	110 239	1 081 158	633
SACHSEN									
RB CHEMNITZ									
14161 CHEMNITZ,STADT	701	41	89	42	46	54	11 362	149 158	605
14166 PLAUE,STADT	167	12	34	8	14	12	3 292	42 691	620
14167 ZWICKAU,STADT	274	12	69	19	14	19	4 470	59 031	603
14171 ANNABERG	322	15	110	12	12	25	5 211	57 379	688
14173 CHEMNITZER LAND	447	18	125	18	13	20	8 075	92 374	687
14177 FREIBERG	497	31	172	27	14	31	9 733	99 621	687
14178 VOGTLANDKREIS	845	36	299	37	21	33	15 546	141 493	740
14181 MITTLERER ERZGEBIRGSKR.	349	31	136	10	5	15	6 260	66 583	744
14182 MITTWEIDA	572	8	183	24	16	18	10 358	96 424	735
14188 STOLLBERG	279	7	82	13	12	11	5 678	62 764	701
14191 AUE-SCHWARZENBERG	384	19	123	19	14	22	7 283	87 596	669
14193 ZWICKAUER LAND	442	21	179	20	7	21	9 603	89 660	697
RB ZUSAMMEN	5 279	251	1 601	249	188	281	96 871	1 044 774	680
RB DRESDEN									
14262 DRESDEN,STADT	1 591	317	144	65	46	86	18 285	250 192	505
14263 GOERLITZ,STADT	116	11	30	1	3	11	1 656	30 323	526
14264 HOYERSWERDA,STADT	127	6	29	5	5	13	1 387	24 581	577
14272 BAUTZEN	685	32	211	68	16	42	10 798	105 825	705
14280 MEISSEN	627	12	139	16	12	23	9 587	99 589	664
14284 NIEDERSCHL.OBERLAUSITZK.	460	26	169	20	6	18	6 777	69 312	716
14285 RIESA-GROSSENHAIN	620	23	144	19	14	22	8 047	76 060	663
14286 LOEBAU-ZITTAU	507	17	152	20	7	31	8 161	95 998	670
14287 SAECHSISCHE SCHWEIZ	571	26	189	15	7	28	8 687	93 218	666
14290 WEISSERITZKREIS	491	25	147	10	17	9	8 665	88 928	729
14292 KAMENZ	646	19	236	42	6	9	11 527	111 401	742
RB ZUSAMMEN	6 441	514	1 590	281	139	292	93 577	1 045 427	629
RB LEIPZIG									
14365 LEIPZIG,STADT	1 195	113	146	90	58	102	17 508	232 395	462
14374 DELITZSCH	533	17	161	23	20	24	8 895	82 576	670
14375 DOEBELN	319	26	78	16	6	11	5 086	50 296	693
14379 LEIPZIGER LAND	578	21	174	30	21	22	9 705	99 459	673
14383 MULDENTALKREIS	559	10	173	23	7	20	9 637	94 027	715
14389 TORGAU-OSCHATZ	566	31	183	13	7	23	8 154	69 389	721
RB ZUSAMMEN	3 750	218	915	195	119	202	58 985	628 142	585
LAND INSGESAMT	15 470	983	4 106	725	446	775	249 433	2 718 343	636

Kraftfahrzeuganhänger								Regierungsbezirk Statistische Kennziffer Zulassungsbezirk
insgesamt	darunter							
	Sattel- anhänger	Wohn- wagen	Verkaufs- u. Ausstel- lungswagen	Vieh- transporter	zusammen	Tankwagen		
						f. brenn-/ entzündbare Flüssigkeiten	f. Nahrungs- u. Genuss- mittel	
46	47	48	49	50	51	52	53	
18 764	693	1 293	163	182	19	9	1	12065 OBERHAVEL
13 989	489	872	97	57	72	23	6	12066 OBERSPREEWALD-LAUSITZ
18 344	545	1 207	118	99	33	22	1	12067 ODER-SPREE
14 678	398	798	83	162	53	29	8	12068 OSTPRIGNITZ-RUPPIN
20 084	654	1 294	184	212	34	18	-	12069 POTSDAM-MITTELMARK
11 229	349	688	94	200	33	7	11	12070 PRIGNITZ
16 101	528	882	109	70	65	15	10	12071 SPREE-NEISSE
15 843	772	957	117	139	31	19	6	12072 TELTOW-FLAEMING
14 147	477	821	103	151	39	9	-	12073 UCKERMARK
-	-	-	-	-	-	-	-	UNBEKANNT
251 496	14 085	15 905	1 820	1 987	742	241	169	LAND INSGESAMT
MECKLENBURG-VORPOMMERN								
2 561	117	238	18	12	6	5	-	13001 GREIFSWALD, STADT
3 676	196	382	23	16	38	3	32	13002 NEUBRANDENBURG, STADT
8 326	1 350	743	175	28	27	7	10	13003 ROSTOCK, STADT
4 454	140	424	50	14	5	2	-	13004 SCHWERIN, STADT
2 683	97	272	31	1	10	8	-	13005 STRALSUND, STADT
2 050	61	188	11	4	4	-	-	13006 WISMAR, STADT
11 914	633	800	115	143	9	-	-	13051 BAD DOBERAN
10 811	940	596	74	149	79	29	27	13052 DEMMIN
11 045	444	627	80	192	30	20	-	13053 GUESTROW
16 448	634	1 075	83	278	54	19	12	13054 LUDWIGSLUST
9 670	138	596	46	112	16	8	1	13055 MECKLENBURG-STRELITZ
8 503	273	431	71	130	50	1	18	13056 MUERITZ
14 415	390	843	78	156	50	22	1	13057 NORDVORPOMMERN
12 878	555	862	82	209	32	10	11	13058 NORDWESTMECKLENBURG
12 897	252	619	110	131	40	16	3	13059 OSTVORPOMMERN
12 205	281	793	130	154	47	8	11	13060 PARCHIM
6 545	109	315	127	68	25	17	6	13061 RUEGEN
7 588	189	572	68	108	14	11	-	13062 UECKER-RANDOW
158 669	6 799	10 376	1 372	1 905	536	186	132	LAND INSGESAMT
SACHSEN								
10 400	419	1 435	123	36	24	6	6	RB CHEMNITZ
3 568	65	317	51	14	7	1	3	14161 CHEMNITZ,STADT
4 341	311	560	68	25	14	7	-	14166 PLAUEN,STADT
5 189	174	463	54	31	28	4	-	14167 ZWICKAU,STADT
8 103	415	842	57	47	11	7	1	14171 ANNABERG
12 121	431	1 199	99	89	31	3	2	14173 CHEMNITZER LAND
16 320	905	1 171	73	124	46	15	12	14177 FREIBERG
7 992	380	661	43	39	34	10	1	14178 VOGTLANDKREIS
12 008	658	1 009	76	114	195	135	13	14181 MITTLERER ERZGEBIRGSKR.
5 653	183	501	39	48	13	6	4	14182 MITTWEIDA
6 944	284	625	43	39	53	7	1	14188 STOLLBERG
9 445	610	845	59	64	38	5	8	14191 AUE-SCHWARZENBERG
102 084	4 835	9 628	785	670	494	206	51	14193 ZWICKAUER LAND
RB ZUSAMMEN								
RB DRESDEN								
18 890	484	2 385	162	48	27	5	-	14262 DRESDEN,STADT
2 035	18	246	42	6	11	-	4	14263 GOERLITZ,STADT
2 470	76	238	9	7	4	-	-	14264 HOYERSWERDA,STADT
12 055	476	738	81	80	64	8	6	14272 BAUTZEN
12 742	316	963	76	67	52	17	23	14280 MEISSEN
10 678	412	669	57	52	41	8	20	14284 NIEDERSCHL.OBERLAUSITZK.
10 023	572	612	81	93	45	7	11	14285 RIESA-GROSSENHAIN
10 589	337	1 157	97	66	40	14	8	14286 LOEBAU-ZITTAU
10 921	184	992	70	74	18	8	1	14287 SAECHSISCHE SCHWEIZ
10 141	288	893	52	77	34	9	8	14290 WEISSERITZKREIS
14 207	469	1 033	174	86	62	20	23	14292 KAMENZ
114 751	3 632	9 926	901	656	398	96	104	RB ZUSAMMEN
RB LEIPZIG								
18 120	357	2 074	152	68	20	8	4	14365 LEIPZIG,STADT
12 513	880	919	99	79	46	17	8	14374 DELITZSCH
5 380	326	511	32	38	13	2	3	14375 DOEBELN
13 130	570	1 231	86	78	45	25	-	14379 LEIPZIGER LAND
13 082	556	961	100	116	44	16	10	14383 MULDENTALKREIS
11 224	690	606	91	108	39	20	10	14389 TORGAU-OSCHATZ
73 449	3 379	6 302	560	487	207	88	35	RB ZUSAMMEN
290 284	11 846	25 856	2 246	1 813	1 099	390	190	LAND INSGESAMT

(Fortsetzung): Bestand an Kraftfahrzeugen und Kraftfahrzeuganhängern am 1. Januar 2007 nach Zulassungsbezirken

Regierungsbezirk Statistische Kennziffer Zulassungsbezirk	Krafträder					Personen-		
	insgesamt	davon			darunter weibliche Halter	insgesamt	mit Hubraum	
		zwei- rädri- ge Kfz	drei- rädri- ge Kfz	leichte vierrädri- ge Kfz			bis 1399	1400 bis 1699
1	2	3	4	5	6	7	8	
SACHSEN-ANHALT								
RB DESSAU								
15101 DESSAU, STADT	2 116	2 083	5	28	230	40 525	13 727	10 501
15151 ANHALT-ZERBST	2 648	2 600	4	44	383	38 826	14 309	10 134
15153 BERNBURG	2 251	2 222	4	25	275	34 209	12 693	8 932
15154 BITTERFELD	3 223	3 124	6	93	382	56 742	20 568	14 514
15159 KOETHEN	1 910	1 877	1	32	227	34 607	12 884	9 282
15171 WITTENBERG	4 631	4 556	2	73	582	70 926	26 370	17 778
RB ZUSAMMEN	16 779	16 462	22	295	2 079	275 835	100 551	71 141
RB HALLE								
15202 HALLE/SAALE, STADT	4 012	3 949	15	48	419	96 700	31 386	26 005
15256 BURGENLANDKREIS	5 030	4 875	16	139	639	74 023	26 428	18 803
15260 MANSFELDER LAND	3 936	3 817	6	113	478	57 433	20 881	14 686
15261 MERSEBURG-QUERFURT	4 823	4 697	13	113	548	76 596	26 505	19 514
15265 SAALKREIS	3 374	3 290	12	72	397	49 548	17 577	12 137
15266 SANGERHAUSEN	2 154	2 041	15	98	220	35 952	12 705	9 128
15268 WEISSENFELS	2 588	2 502	9	77	321	41 457	15 398	10 880
RB ZUSAMMEN	25 917	25 171	86	660	3 022	431 709	150 880	111 153
RB MAGDEBURG								
15303 MAGDEBURG, STADT	4 243	4 179	11	53	519	105 219	35 193	27 179
15352 ASCHERSLEBEN-STASSFURT	3 094	2 999	4	91	337	50 756	18 440	12 936
15355 BOERDEKREIS	2 579	2 510	6	63	332	44 632	16 028	11 585
15357 HALBERSTADT	2 397	2 319	4	74	278	41 068	15 022	10 346
15358 JERICHOWER LAND	3 715	3 655	1	59	521	57 849	20 501	13 942
15362 OHRKREIS	4 562	4 452	15	95	629	72 632	26 422	18 083
15363 STENDAL	4 338	4 237	5	96	628	71 892	24 670	18 210
15364 QUEDLINBURG	2 522	2 429	2	91	300	37 774	13 548	9 607
15367 SCHOENEBECK	2 311	2 277	4	30	279	37 180	13 434	9 895
15369 WERNIGERODE	3 080	2 985	2	93	306	51 768	18 205	12 555
15370 ALTMARKKREIS SALZWEDEL	3 790	3 710	5	75	615	57 368	20 329	14 365
RB ZUSAMMEN	36 631	35 752	59	820	4 744	628 138	221 792	158 703
LAND INSGESAMT	79 327	77 385	167	1 775	9 845	1 335 682	473 223	340 997
THUERINGEN								
16051 ERFURT, STADT	5 401	5 290	11	100	650	95 932	29 592	24 188
16052 GERA, STADT	2 492	2 431	3	58	293	50 937	16 437	13 410
16053 JENA, STADT	2 551	2 509	1	41	296	45 637	13 634	11 766
16054 SUHL, STADT	1 293	1 268	2	23	135	24 081	8 051	5 975
16055 WEIMAR, -STADT	1 787	1 756	2	29	208	29 246	9 766	7 156
16056 EISENACH, STADT	1 272	1 244	2	26	130	23 655	8 060	5 952
16061 EICHSFELD	3 717	3 529	5	183	386	63 184	21 288	15 568
16062 NORDHAUSEN	3 518	3 400	7	111	437	53 067	18 200	13 202
16063 WARTBURGKREIS	5 875	5 598	8	269	649	84 165	28 504	21 104
16064 UNSTRUT-HAINICH-KREIS	3 979	3 799	3	177	445	60 556	20 834	15 359
16065 KYFFHAUSERKREIS	3 599	3 398	28	173	392	50 612	17 996	13 154
16066 SCHMALKALDEN-MEININGEN	5 443	5 270	5	168	568	83 896	28 234	21 002
16067 GOTHA	5 352	5 185	6	161	600	81 003	28 395	20 222
16068 SOEMMERDA	3 062	2 957	3	102	372	44 152	15 567	10 983
16069 HILDBURGHAUSEN	3 224	3 086	2	136	393	45 183	15 907	11 044
16070 ILM-KREIS	4 833	4 718	4	111	549	65 336	22 012	16 684
16071 WEIMARER-LAND	3 901	3 777	3	121	514	51 758	18 825	12 638
16072 SONNEBERG	2 579	2 503	4	72	311	38 357	14 317	9 223
16073 SAALFELD-RUDOLSTADT	5 368	5 189	7	172	550	70 968	24 956	18 039
16074 SAALE-HOLZLAND-KREIS	3 763	3 633	10	120	457	54 781	19 128	13 862
16075 SAALE-ORLA-KREIS	3 980	3 867	8	105	470	58 594	21 786	14 617
16076 GREIZ	4 762	4 653	6	103	571	70 413	25 355	17 924
16077 ALTENBURGER LAND UNBEKANNT	3 758 -	3 705 -	4 -	49 -	420 -	59 599 2	21 938 -	15 512 1
LAND INSGESAMT	85 509	82 765	134	2 610	9 796	1 305 114	448 782	328 585
SONSTIGE								
INSGESAMT	210	210	-	-	-	5 397	76	201
DEUTSCHLAND								
INSGESAMT	3 969 103	3 885 572	6 280	77 251	554 221	46 569 657	13 604 215	9 687 991

kraftwagen									Regierungsbezirk Statistische Kennziffer Zulassungsbezirk
in cm ³		darunter						Dichte auf 1 000 Ein- wohner	
1700 bis 1999	2000 und mehr	mit offenem Aufbau	mit Allrad- antrieb	Wohn- mobile	Kranken- wagen, Notarzt- einsatzfz.	gewerb- liche Halter	weib- liche Halter		
9	10	11	12	13	14	15	16	17	
SACHSEN-ANHALT									
12 351	3 946	702	898	125	64	3 510	12 514	517	RB DESSAU
11 345	3 038	495	1 074	101	4	2 784	12 845	562	15101 DESSAU, STADT
10 041	2 543	391	928	60	11	2 587	10 517	523	15153 ANHALT-ZERBST
16 860	4 800	816	1 321	164	23	4 794	18 555	568	15153 BERNBURG
9 938	2 503	399	689	72	18	2 482	11 220	528	15154 BITTERFELD
21 152	5 626	986	1 952	195	29	5 398	23 699	579	15159 KOETHEN
81 687	22 456	3 789	6 862	717	149	21 555	89 350	551	15171 WITTENBERG
RB ZUSAMMEN									
30 151	9 158	1 338	2 086	232	91	10 701	27 114	408	RB HALLE
22 773	6 019	941	2 589	172	34	5 482	24 397	554	15202 HALLE/SAALE, STADT
17 458	4 408	743	2 210	105	20	4 211	17 753	573	15256 BURGENLANDKREIS
24 026	6 551	1 016	1 889	179	38	6 964	24 570	582	15260 MANSFELDER LAND
15 242	4 592	890	1 328	134	1	3 799	16 573	648	15261 MERSEBURG-QUERFURT
11 137	2 982	518	1 882	79	14	2 931	10 756	567	15265 SAALKREIS
12 106	3 073	593	930	74	18	3 315	13 554	560	15266 SANGERHAUSEN
132 893	36 783	6 039	12 914	975	216	37 403	134 717	529	15268 WEISSENFELS
RB ZUSAMMEN									
32 342	10 505	1 725	2 438	361	64	12 714	30 935	459	RB MAGDEBURG
15 135	4 245	719	1 436	98	21	4 255	16 193	532	15303 MAGDEBURG, STADT
13 266	3 753	613	1 410	104	24	3 063	15 093	592	15352 ASCHERSLEBEN-STASSFURT
12 402	3 298	574	1 291	104	16	2 996	13 028	541	15355 BOERDEKREIS
17 720	5 686	923	1 830	190	25	4 640	19 052	595	15357 HALBERSTADT
21 908	6 219	1 128	2 164	199	24	4 983	24 747	633	15358 JERICHOWER LAND
22 851	6 161	909	2 119	218	41	6 234	23 128	548	15362 OHREKREIS
11 593	3 026	548	1 486	143	18	2 202	12 104	516	15363 STENDAL
10 869	2 982	501	833	57	117	2 750	11 722	515	15364 QUEDLINBURG
16 402	4 606	764	2 396	186	20	3 755	16 758	563	15367 SCHOENEBECK
17 961	4 713	656	1 934	239	21	3 443	19 711	597	15369 WERNIGERODE
192 449	55 194	9 060	19 337	1 899	391	51 035	202 471	545	15370 ALTMARKKREIS SALZWEDEL
407 029	114 433	18 888	39 113	3 591	756	109 993	426 538	541	RB ZUSAMMEN
LAND INSGESAMT									
THUERINGEN									
31 222	10 930	1 647	2 949	292	57	14 050	27 779	473	16051 ERFURT, STADT
16 406	4 684	799	1 459	130	27	5 020	15 554	490	16052 GERA, STADT
15 566	4 671	599	1 580	200	25	5 280	13 510	445	16053 JENA, STADT
7 537	2 518	375	1 615	129	8	1 839	7 490	564	16054 SUHL, STADT
9 322	3 002	521	848	135	23	3 371	9 394	453	16055 WEIMAR, -STADT
7 325	2 318	469	965	121	21	4 000	6 771	541	16056 EISENACH, STADT
20 507	5 821	1 018	2 485	169	19	2 655	19 194	574	16061 EICHSFELD
16 799	4 866	890	2 211	166	20	4 479	17 214	567	16062 NORDHAUSEN
27 260	7 297	1 482	4 616	283	20	4 976	27 287	608	16063 WARTBURGKREIS
18 891	5 472	948	2 399	182	25	4 137	18 112	531	16064 UNSTRUT-HAINICH-KREIS
15 349	4 113	761	1 946	138	14	3 698	15 291	573	16065 KYFFHAEUSEKREIS
26 682	7 978	1 448	5 804	284	31	6 311	27 548	611	16066 SCHMALKALDEN-MEININGEN
25 036	7 350	1 344	3 297	266	32	6 920	25 152	564	16067 GOTHA
13 865	3 737	679	1 470	121	15	3 128	14 325	574	16068 SOEMMERDA
14 348	3 884	628	2 767	136	16	2 190	15 216	636	16069 HILDBURGHAUSEN
20 721	5 919	934	3 518	252	28	3 532	20 616	558	16070 ILM-KREIS
15 919	4 376	780	1 838	153	15	3 525	17 390	586	16071 WEIMARER-LAND
11 449	3 368	645	2 861	96	11	2 882	12 418	599	16072 SONNEBERG
21 900	6 073	1 038	4 017	289	24	3 301	22 420	567	16073 SAALFELD-RUDOLSTADT
17 236	4 555	755	2 170	141	29	2 841	17 628	604	16074 SAALE-HOLZLAND-KREIS
17 536	4 655	854	2 654	229	22	3 372	18 908	628	16075 SAALE-ORLA-KREIS
21 128	6 006	1 025	2 540	184	18	5 093	23 699	605	16076 GREIZ
17 697	4 452	736	1 194	139	20	4 403	18 755	560	16077 ALTENBURGER LAND
-	1	-	-	-	-	-	-	-	UNBEKANNT
409 701	118 046	20 375	57 203	4 235	520	101 003	411 671	559	LAND INSGESAMT
SONSTIGE									
1 277	3 843	6	1 742	-	59	5 397	-	-	INSGESAMT
DEUTSCHLAND									
15 813 184	7 464 267	1 837 195	2 024 618	413 387	18 930	4 921 057	14 292 674	565	INSGESAMT

(Fortsetzung): Bestand an Kraftfahrzeugen und Kraftfahrzeuganhängern am 1. Januar 2007 nach Zulassungsbezirken

Regierungsbezirk Statistische Kennziffer Zulassungsbezirk	Kraft- omni- busse	Lastkraftwagen								
		insgesamt	mit zulässiger Gesamtmasse in kg							
			bis 2800	2801 bis 3500	3501 bis 5000	5001 bis 7500	7501 bis 12000	12001 bis 20000	20001 und mehr	
			18	19	20	21	22	23	24	25
SACHSEN-ANHALT										
RB DESSAU										
15101 DESSAU, STADT	31	2 652	1 554	599	89	161	50	78	121	
15151 ANHALT-ZERBST	113	2 727	1 604	572	77	135	95	139	105	
15153 BERNBURG	52	2 292	1 320	494	110	121	70	95	82	
15154 BITTERFELD	177	4 150	2 228	854	160	228	142	238	300	
15159 KOETHEN	19	2 225	1 275	467	72	125	63	123	100	
15171 WITTENBERG	147	4 977	2 965	1 050	172	272	126	180	212	
RB ZUSAMMEN	539	19 023	10 946	4 036	680	1 042	546	853	920	
RB HALLE										
15202 HALLE/SAALE, STADT	77	5 653	3 651	1 109	151	293	117	162	170	
15256 BURGENLANDKREIS	139	5 561	3 264	1 213	235	242	153	217	237	
15260 MANSFELDER LAND	109	3 547	2 021	797	139	162	148	104	176	
15261 MERSEBURG-QUERFURT	141	5 724	3 133	1 160	220	340	180	270	421	
15265 SAALKREIS	128	4 909	3 002	879	136	339	205	172	176	
15266 SANGERHAUSEN	53	2 409	1 338	537	119	123	66	84	142	
15268 WEISSENFELS	57	2 678	1 461	459	111	163	92	142	250	
RB ZUSAMMEN	704	30 481	17 870	6 154	1 111	1 662	961	1 151	1 572	
RB MAGDEBURG										
15303 MAGDEBURG, STADT	90	7 102	4 072	1 512	231	469	165	244	409	
15352 ASCHERSLEBEN-STASSFURT	114	3 160	1 858	722	102	151	71	96	160	
15355 BOERDEKREIS	84	3 872	2 185	976	87	235	103	148	138	
15357 HALBERSTADT	91	2 832	1 703	530	94	117	94	119	175	
15358 JERICHOER LAND	138	4 756	2 595	961	174	269	198	216	343	
15362 OHRKREIS	95	5 032	2 860	1 163	136	298	137	160	278	
15363 STENDAL	174	5 747	3 381	1 210	201	285	155	239	276	
15364 QUEDLINBURG	74	2 921	1 744	637	87	160	68	93	132	
15367 SCHOENEBECK	60	2 544	1 525	537	80	151	78	80	93	
15369 WERNIGERODE	121	3 610	2 234	692	139	188	95	114	148	
15370 ALTMARKKREIS SALZWEDEL	199	4 531	2 757	1 020	115	227	121	139	152	
RB ZUSAMMEN	1 240	46 107	26 914	9 960	1 446	2 550	1 285	1 648	2 304	
LAND INSGESAMT	2 483	95 611	55 730	20 150	3 237	5 254	2 792	3 652	4 796	
THUERINGEN										
16051 ERFURT, STADT	127	8 391	4 981	1 599	361	547	260	290	353	
16052 GERA, STADT	102	3 313	1 944	747	127	194	105	103	93	
16053 JENA, STADT	71	2 507	1 558	512	125	136	60	66	50	
16054 SUHL, STADT	52	1 544	854	373	60	126	60	33	38	
16055 WEIMAR, -STADT	88	1 893	1 100	439	85	97	72	51	49	
16056 EISENACH, STADT	100	1 565	817	407	84	94	42	47	74	
16061 EICHSFELD	127	5 129	2 476	1 241	268	387	197	180	380	
16062 NORDHAUSEN	84	3 404	1 859	812	162	183	110	115	163	
16063 WARTBURGKREIS	143	5 598	2 793	1 377	252	384	217	215	360	
16064 UNSTRUT-HAINICH-KREIS	130	5 071	2 812	1 146	201	267	195	223	227	
16065 KYFFHAUSERKREIS	103	3 302	1 926	727	138	190	115	101	105	
16066 SCHMALKALDEN-MEININGEN	168	6 633	3 361	1 557	344	457	317	284	313	
16067 GOTHA	160	6 170	3 417	1 278	366	366	168	301	274	
16068 SOEMMERDA	37	3 784	2 067	838	146	252	122	149	210	
16069 HILDBURGHAUSEN	91	3 422	1 909	724	128	220	119	130	192	
16070 ILM-KREIS	108	5 095	2 747	1 195	201	325	186	179	262	
16071 WEIMARER-LAND	90	4 709	2 610	1 152	177	243	191	163	173	
16072 SONNEBERG	85	2 438	1 238	581	120	149	71	105	174	
16073 SAALFELD-RUDOLSTADT	202	5 094	2 792	1 258	249	224	179	152	240	
16074 SAALE-HOLZLAND-KREIS	129	4 617	2 471	1 040	209	291	159	166	281	
16075 SAALE-ORLA-KREIS	129	4 753	2 374	1 158	218	285	228	203	287	
16076 GREIZ	134	6 425	3 277	1 398	291	376	293	291	499	
16077 ALTENBURGER LAND UNBEKANNT	88 -	4 203 -	2 253 -	868 -	183 -	314 -	190 -	161 -	234 -	
LAND INSGESAMT	2 548	99 060	53 636	22 427	4 495	6 107	3 656	3 708	5 031	
SONSTIGE										
INSGESAMT	90	842	98	195	80	25	78	301	65	
DEUTSCHLAND										
INSGESAMT	83 549	2 604 061	1 341 042	605 943	66 503	275 765	69 090	108 159	137 559	

Lastkraftwagen (Fortsetzung)						Zugmaschinen				Regierungsbezirk Statistische Kennziffer Zulassungsbezirk
darunter						insgesamt	davon		unter Spalte 35 leichte Zugma- schinen	
Vieh- trans- port- wagen	Beton- transport- und Liefer- mischer	Transporter f. Container u. Wechsel- behälter	Tankkraftwagen				Sattel- zug- maschinen	land-/forst- wirtschaft- liche Zug- maschinen		
			zusammen	darunter						
					f. brenn-/ entzündbare Flüssigkeiten	f. Nahrungs- u. Genuss- mittel				
27	28	29	30	31	32	33	34	35	36	
SACHSEN-ANHALT										
-	12	41	7	7	-	393	190	203	8	RB DESSAU
7	12	32	6	5	-	1 420	209	1 211	34	15101 DESSAU, STADT
2	10	46	7	4	2	779	261	518	31	15151 ANHALT-ZERBST
5	19	160	16	11	-	889	401	488	25	15153 BERNBURG
3	3	60	9	8	-	865	186	679	15	15154 BITTERFELD
3	31	55	19	17	-	2 120	459	1 661	43	15159 KOETHEN
20	87	394	64	52	2	6 466	1 706	4 760	156	15171 WITTENBERG
RB ZUSAMMEN										
2	14	47	11	6	2	401	224	177	19	RB HALLE
5	12	76	43	18	19	2 477	462	2 015	83	15202 HALLE/SAALE, STADT
5	-	36	24	23	-	1 623	393	1 230	57	15256 BURGENLANDKREIS
1	6	227	145	116	-	2 042	669	1 373	62	15260 MANSFELDER LAND
-	14	51	15	10	-	995	328	667	33	15261 MERSEBURG-QUERFURT
4	17	28	5	5	-	1 422	166	1 256	77	15265 SAALKREIS
5	7	69	16	5	6	1 045	324	721	28	15266 SANGERHAUSEN
22	70	534	259	183	27	10 005	2 566	7 439	359	15268 WEISSENFELS
RB ZUSAMMEN										
2	21	307	12	10	-	555	294	261	16	RB MAGDEBURG
2	2	29	17	17	-	1 252	288	964	27	15303 MAGDEBURG, STADT
1	12	82	6	5	-	1 717	382	1 335	26	15352 ASCHERSLEBEN-STASSFURT
3	14	98	4	4	-	1 237	400	837	17	15355 BOERDEKREIS
5	36	95	33	7	20	2 248	807	1 441	30	15357 HALBERSTADT
6	11	76	21	13	8	2 542	785	1 757	55	15358 JERICHOWER LAND
8	48	113	38	8	27	3 510	396	3 114	61	15362 OHREKREIS
1	7	36	8	5	-	853	140	713	31	15363 STENDAL
1	3	28	5	5	-	799	190	609	19	15364 QUEDLINBURG
2	10	70	12	12	-	1 057	257	800	41	15367 SCHOENEBECK
9	7	33	22	16	-	3 330	177	3 153	62	15369 WERNIGERODE
40	171	967	178	102	55	19 100	4 116	14 984	385	15370 ALTMARKKREIS SALZWEDEL
82	328	1 895	501	337	84	35 571	8 388	27 183	900	RB ZUSAMMEN
LAND INSGESAMT										
THUERINGEN										
2	44	150	9	7	-	909	302	607	46	16051 ERFURT, STADT
-	3	60	8	3	1	613	247	366	20	16052 GERA, STADT
5	3	45	5	5	-	279	45	234	25	16053 JENA, STADT
-	-	41	4	2	-	113	17	96	38	16054 SUHL, STADT
-	-	25	3	3	-	175	24	151	10	16055 WEIMAR, STADT
-	4	39	5	1	-	301	85	216	15	16056 EISENACH, STADT
6	32	180	16	9	6	2 911	580	2 331	149	16061 EICHSFELD
5	7	54	19	12	-	1 549	379	1 170	74	16062 NORDHAUSEN
10	8	152	9	7	1	3 757	499	3 258	163	16063 WARTBURGKREIS
9	11	84	21	9	8	2 501	280	2 221	91	16064 UNSTRUT-HAINICH-KREIS
1	5	42	23	21	-	2 254	167	2 087	93	16065 KYFFHAEUSERKREIS
10	42	113	30	8	10	3 060	424	2 636	179	16066 SCHMALKALDEN-MEININGEN
7	4	144	29	16	5	1 885	381	1 504	121	16067 GOTHA
2	17	72	13	11	-	1 780	202	1 578	67	16068 SOEMMERDA
4	14	70	7	3	2	2 515	191	2 324	130	16069 HILDBURGHAUSEN
7	5	116	17	13	-	1 551	238	1 313	65	16070 ILM-KREIS
2	4	74	17	11	1	2 014	201	1 813	63	16071 WEIMARER-LAND
3	16	73	8	6	-	1 258	160	1 098	66	16072 SONNEBERG
7	34	60	23	17	2	2 932	291	2 641	118	16073 SAALFELD-RUDOLSTADT
10	25	106	6	4	-	2 939	473	2 466	87	16074 SAALE-HOLZLAND-KREIS
18	12	121	43	16	20	4 180	311	3 869	240	16075 SAALE-ORLA-KREIS
12	28	283	47	27	3	2 930	395	2 535	73	16076 GREIZ
7	7	62	17	13	1	1 405	436	969	38	16077 ALTENBURGER LAND
-	-	-	-	-	-	-	-	-	-	UNBEKANNT
127	325	2 166	379	224	60	43 811	6 328	37 483	1 971	LAND INSGESAMT
SONSTIGE										
-	-	15	33	33	-	109	17	92	3	INSGESAMT
DEUTSCHLAND										
5 489	9 518	68 636	12 383	8 573	2 108	2 000 844	200 272	1 800 572	149 697	INSGESAMT

(Fortsetzung): Bestand an Kraftfahrzeugen und Kraftfahrzeuganhängern am 1. Januar 2007 nach Zulassungsbezirken

Regierungsbezirk Statistische Kennziffer Zulassungsbezirk	Sonstige Kfz						Nutzfahr- zeuge insgesamt	Kraftfahrzeuge	
	insgesamt	darunter						insgesamt	Dichte auf 1 000 Einwohner
		Polizei-/ Zivilschutz- fahrzeuge	Feuerwehr- fahrzeuge	Abschlepp- und Kranwagen	Straßen- reinigungs- fahrzeuge	Müllwagen			
	37	38	39	40	41	42	43	44	45
SACHSEN-ANHALT									
RB DESSAU									
15101 DESSAU, STADT	247	33	38	7	13	20	3 323	45 964	587
15151 ANHALT-ZERBST	288	20	123	7	5	16	4 548	46 022	666
15153 BERNBURG	235	10	89	4	4	6	3 358	39 818	608
15154 BITTERFELD	433	11	127	37	10	19	5 649	65 614	657
15159 KOETHEN	258	11	91	6	4	15	3 367	39 884	608
15171 WITTENBERG	510	22	188	10	14	19	7 754	83 311	680
RB ZUSAMMEN	1 971	107	656	71	50	95	27 999	320 613	640
RB HALLE									
15202 HALLE/SAALE, STADT	471	41	68	31	17	39	6 602	107 314	452
15256 BURGENLANDKREIS	594	27	227	28	23	38	8 771	87 824	657
15260 MANSFELDER LAND	424	30	164	14	5	5	5 703	67 072	669
15261 MERSEBURG-QUERFURT	670	58	180	113	18	21	8 577	89 996	684
15265 SAALKREIS	455	16	147	9	10	32	6 487	59 409	776
15266 SANGERHAUSEN	285	9	103	9	7	14	4 169	42 275	666
15268 WEISSENFELS	265	10	95	10	7	-	4 045	48 090	649
RB ZUSAMMEN	3 164	191	984	214	87	149	44 354	501 980	615
RB MAGDEBURG									
15303 MAGDEBURG, STADT	880	135	57	31	33	75	8 627	118 089	515
15352 ASCHERSLEBEN-STASSFURT	315	12	115	18	9	16	4 841	58 691	616
15355 BOERDEKREIS	391	20	138	47	10	20	6 064	53 275	706
15357 HALBERSTADT	315	41	82	19	10	5	4 475	47 940	632
15358 JERICHOWER LAND	560	22	194	26	7	25	7 702	69 266	713
15362 OHRKREIS	557	22	215	22	12	8	8 226	85 420	745
15363 STENDAL	693	41	284	25	12	18	10 124	86 354	658
15364 QUEDLINBURG	214	10	79	7	6	1	4 062	44 358	606
15367 SCHOENEBECK	239	13	86	14	7	22	3 642	43 133	598
15369 WERNIGERODE	344	13	116	15	13	40	5 132	59 980	652
15370 ALTMARKKREIS SALZWEDEL	615	14	279	22	5	17	8 675	69 833	727
RB ZUSAMMEN	5 123	343	1 645	246	124	247	71 570	736 339	639
LAND INSGESAMT	10 258	641	3 285	531	261	491	143 923	1 558 932	631
THUERINGEN									
16051 ERFURT, STADT	821	196	74	12	27	47	10 248	111 581	550
16052 GERA, STADT	281	19	31	17	13	32	4 309	57 738	555
16053 JENA, STADT	240	11	39	13	10	29	3 097	51 285	500
16054 SUHL, STADT	214	12	28	2	6	7	1 923	27 297	639
16055 WEIMAR, -STADT	140	7	23	3	4	15	2 296	33 329	516
16056 EISENACH, STADT	160	4	34	13	4	28	2 126	27 053	619
16061 EICHSFELD	453	20	180	27	7	17	8 620	75 521	687
16062 NORDHAUSEN	428	32	156	17	8	16	5 465	62 050	663
16063 WARTBURGKREIS	553	17	256	26	5	5	10 051	100 091	724
16064 UNSTRUT-HAINICH-KREIS	514	21	173	21	7	18	8 216	72 751	638
16065 KYFFHAUSERKREIS	433	25	162	15	5	33	6 092	60 303	683
16066 SCHMALKALDEN-MEININGEN	536	27	195	23	15	37	10 397	99 736	727
16067 GOTHA	651	19	216	31	22	28	8 866	95 221	662
16068 SOEMMERDA	352	18	130	8	8	20	5 953	53 167	692
16069 HILDBURGHAUSEN	384	20	143	14	10	16	6 412	54 819	772
16070 ILM-KREIS	514	29	162	38	9	26	7 268	77 437	662
16071 WEIMARER-LAND	392	22	145	11	9	20	7 205	62 864	712
16072 SONNEBERG	201	9	92	5	4	17	3 982	44 918	702
16073 SAALFELD-RUDOLSTADT	510	25	195	22	12	19	8 738	85 074	680
16074 SAALE-HOLZLAND-KREIS	491	15	178	29	7	15	8 176	66 720	735
16075 SAALE-ORLA-KREIS	451	15	164	16	13	4	9 513	72 087	773
16076 GREIZ	566	26	222	11	25	16	10 055	85 230	733
16077 ALTENBURGER LAND UNBEKANNT	393 -	12 -	158 -	16 -	10 -	17 -	6 089 -	69 446 2	653 -
LAND INSGESAMT	9 678	601	3 156	390	240	482	155 097	1 545 720	662
SONSTIGE									
INSGESAMT	6 454	5 991	20	33	3	-	7 495	13 102	-
DEUTSCHLAND									
INSGESAMT	284 160	20 054	78 448	11 496	9 533	15 321	4 972 614	55 511 374	673

Kraftfahrzeuganhänger								Regierungsbezirk Statistische Kennziffer Zulassungsbezirk
insgesamt	darunter							
	Sattel- anhänger	Wohn- wagen	Verkaufs- u. Ausstel- lungswagen	Vieh- transporter	zusammen	Tankwagen		
						f. brenn-/ entzündbare Flüssigkeiten	f. Nahrungs- u. Genuss- mittel	
46	47	48	49	50	51	52	53	
SACHSEN-ANHALT								
4 407	210	472	51	18	14	5	-	RB DESSAU
6 735	258	469	46	83	28	4	1	15101 DESSAU, STADT
4 266	305	383	30	36	11	4	-	15151 ANHALT-ZERBST
7 870	414	661	54	36	82	22	-	15153 BERNBURG
4 566	226	381	48	51	25	14	-	15154 BITTERFELD
13 664	596	869	108	65	87	21	15	15159 KOETHEN
41 508	2 009	3 235	337	289	247	70	16	15171 WITTENBERG
RB ZUSAMMEN								
7 607	258	802	98	29	39	1	-	RB HALLE
9 966	524	878	87	74	64	9	33	15202 HALLE/SAALE, STADT
6 888	426	615	54	64	34	20	1	15256 BURGENLANDKREIS
9 887	873	788	78	60	272	156	2	15260 MANSFELDER LAND
6 563	321	542	67	36	25	5	1	15261 MERSEBURG-QUERFURT
4 839	179	386	40	52	13	7	-	15265 SAALKREIS
4 604	321	402	45	38	48	4	10	15266 SANGERHAUSEN
50 354	2 902	4 413	469	353	495	202	47	15268 WEISSENFELS
RB ZUSAMMEN								
9 147	334	913	100	29	26	6	-	RB MAGDEBURG
6 018	377	540	39	50	33	15	3	15303 MAGDEBURG, STADT
6 187	356	475	75	95	23	9	3	15352 ASCHERSLEBEN-STASSFURT
5 290	440	423	34	80	11	3	1	15355 BOERDEKREIS
10 601	1 231	723	86	149	47	12	25	15357 HALBERSTADT
11 763	931	728	91	144	55	15	25	15358 JERICHOWER LAND
14 180	444	1 147	75	231	37	6	25	15362 OHREKREIS
4 665	153	390	48	45	8	5	-	15363 STENDAL
4 397	198	335	47	42	15	6	7	15364 QUEDLINBURG
6 460	309	587	114	43	30	13	4	15367 SCHOENEBECK
12 784	228	1 007	143	243	27	8	-	15369 WERNIGERODE
91 492	5 001	7 268	852	1 151	312	98	93	15370 ALTMARKKREIS SALZWEDEL
183 354	9 912	14 916	1 658	1 793	1 054	370	156	RB ZUSAMMEN
LAND INSGESAMT								
THUERINGEN								
8 503	316	928	95	38	24	5	-	16051 ERFURT, STADT
4 286	204	517	43	14	7	2	2	16052 GERA, STADT
3 595	51	602	38	26	6	3	-	16053 JENA, STADT
2 154	24	259	20	5	1	1	-	16054 SUHL, STADT
2 319	31	331	28	12	4	1	-	16055 WEIMAR, STADT
2 184	100	297	26	15	2	-	-	16056 EISENACH, STADT
9 700	647	582	95	169	61	8	9	16061 EICHSFELD
7 412	398	638	50	67	25	5	-	16062 NORDHAUSEN
11 457	548	1 007	74	146	11	5	1	16063 WARTBURGKREIS
8 983	273	802	57	100	26	7	9	16064 UNSTRUT-HAINICH-KREIS
6 745	161	590	80	80	29	15	-	16065 KYFFHAUSERKREIS
11 998	525	928	83	111	34	2	18	16066 SCHMALKALDEN-MEININGEN
10 666	616	840	75	77	38	14	5	16067 GOTHA
6 445	204	489	62	77	9	3	-	16068 SOEMMERDA
7 806	225	490	40	53	8	2	2	16069 HILDBURGHAUSEN
8 255	266	747	90	79	20	7	1	16070 ILM-KREIS
7 170	218	588	54	74	14	6	1	16071 WEIMARER-LAND
4 197	125	278	35	24	8	1	1	16072 SONNEBERG
10 177	346	892	61	91	35	9	8	16073 SAALFELD-RUDOLSTADT
8 321	507	725	57	68	12	6	-	16074 SAALE-HOLZLAND-KREIS
11 413	675	588	67	72	36	11	19	16075 SAALE-ORLA-KREIS
10 747	466	713	236	67	40	5	9	16076 GREIZ
7 564	449	637	86	39	23	7	4	16077 ALTENBURGER LAND
-	-	-	-	-	-	-	-	UNBEKANNT
172 097	7 375	14 468	1 552	1 504	473	125	89	LAND INSGESAMT
SONSTIGE								
3 970	43	1	-	4	9	5	2	INSGESAMT
DEUTSCHLAND								
5 728 632	265 406	611 308	61 690	161 180	22 391	7 176	4 562	INSGESAMT

**Bestand an Personenkraftwagen am 1. Januar 2007
nach Zulassungsbezirken, Kraftstoffarten
und Emissionsgruppen**

Bestand an Personenkraftwagen am 1. Januar 2007 nach Zulassungsbezirken, Kraftstoffarten und Emissionsgruppen

Regierungsbezirk Statistische Kennziffer Zulassungsbezirk	Insgesamt	Nach Kraftstoffarten					Nach Emissions-			
		Benzin	Diesel	Gas		sonstige	Euro 1	Euro 2	Euro 3	Euro 4
				insgesamt	dar. Erdgas (einschl. bivalent)					
SCHLESWIG-HOLSTEIN										
01001 FLENSBURG,STADT	52 534	36 072	16 365	86	7	11	8 169	13 901	8 881	20 001
01002 KIEL,STADT	107 708	82 702	24 812	167	35	27	22 648	34 379	19 607	26 620
01003 LUEBECK,STADT	98 033	76 691	21 011	305	191	26	19 978	31 800	17 563	24 754
01004 NEUMUENSTER,STADT	41 338	31 757	9 398	175	133	8	8 333	13 298	8 229	9 981
01051 DITHMARSCHEN	79 281	57 238	21 889	141	24	13	16 975	28 724	14 626	15 945
01053 HERZOGTUM LAUENBURG	109 164	82 807	26 041	288	76	28	21 351	36 435	21 523	25 698
01054 NORDFRIESLAND	100 274	72 922	27 177	158	28	17	20 315	35 411	19 250	20 921
01055 OSTHOLSTEIN	121 817	93 278	28 076	433	141	30	23 743	40 909	22 900	29 278
01056 PINNEBERG	167 633	130 463	36 749	365	140	56	30 392	54 419	34 092	43 277
01057 PLOEN	77 198	58 014	19 071	95	16	18	15 827	26 553	14 852	16 800
01058 RENDSBURG-ECKERNFOERDE	165 857	120 108	45 265	433	85	51	33 027	56 084	33 109	37 193
01059 SCHLESWIG-FLENSBURG	120 718	84 785	35 665	244	9	24	25 124	43 388	23 724	23 297
01060 SEGEBERG	160 152	119 675	39 980	454	126	43	29 639	52 269	33 780	38 985
01061 STEINBURG	78 934	58 690	19 912	316	103	16	15 536	26 750	15 870	17 649
01062 STORMARN	139 541	106 757	32 506	227	63	51	23 778	45 016	28 889	36 155
LAND INSGESAMT	1 620 182	1 211 959	403 917	3 887	1 177	419	314 835	539 336	316 895	386 554
HAMBURG										
02000 HAMBURG	840 049	611 622	226 924	1 207	494	296	138 924	226 576	153 447	291 125
LAND INSGESAMT	840 049	611 622	226 924	1 207	494	296	138 924	226 576	153 447	291 125
NIEDERSACHSEN										
RB BRAUNSCHWEIG										
03101 BRAUNSCHWEIG,STADT	126 223	94 821	30 962	395	190	45	23 174	37 359	22 451	38 429
03102 SALZGITTER,STADT	56 704	45 140	11 349	203	64	12	11 912	18 684	10 229	14 007
03103 WOLFSBURG,STADT	128 818	69 170	59 433	192	148	23	10 402	17 693	16 468	81 453
03151 GIFHORN	102 159	72 331	29 616	199	72	13	18 558	32 142	17 162	30 555
03152 GOETTINGEN	135 791	106 472	28 885	401	150	33	27 443	46 121	24 805	31 456
03153 GOSLAR	84 328	65 156	18 759	391	155	22	15 566	26 986	17 549	21 303
03154 HELMSTEDT	55 661	41 182	14 304	163	16	12	10 865	16 627	9 491	16 535
03155 NORTHEIM	89 302	70 738	18 364	188	58	12	17 872	29 984	17 009	20 776
03156 OSTERODE AM HARZ	50 035	39 262	10 566	191	95	16	9 531	16 246	10 134	11 905
03157 PEINE	80 680	63 249	17 191	232	82	8	17 481	27 226	14 422	18 608
03158 WOLFENBUETTEL	74 897	57 931	16 727	228	101	11	14 806	24 255	13 935	19 122
RB ZUSAMMEN	984 598	725 452	256 156	2 783	1 131	207	177 610	293 323	173 655	304 149
RB HANNOVER										
03241 HANNOVER	569 499	436 277	131 095	1 955	1 154	172	111 759	180 741	107 410	147 977
03251 DIEPHOLZ	132 763	101 239	31 079	415	172	30	26 078	46 603	25 347	29 700
03252 HAMELN-PYRMONT	93 809	74 952	18 559	268	124	30	19 894	31 283	16 687	20 421
03254 HILDESHEIM	160 807	125 405	34 964	403	94	35	30 778	52 926	31 250	40 250
03255 HOLZMINDEN	46 443	36 877	9 397	158	54	11	9 156	15 460	8 482	10 858
03256 NIENBURG(WESER)	74 877	57 635	17 027	194	74	21	16 364	26 976	13 493	14 591
03257 SCHAUMBURG	106 561	82 587	23 580	363	135	31	20 850	34 599	20 212	26 196
UNBEKANNT	1	1	-	-	-	-	-	-	-	-
RB ZUSAMMEN	1 184 760	914 973	265 701	3 756	1 807	330	234 879	388 588	222 881	289 993
RB LUENEBURG										
03351 CELLE	105 698	80 104	25 344	227	68	23	21 089	35 603	20 456	24 448
03352 CUXHAVEN	122 269	93 255	28 368	618	467	28	24 047	42 943	23 648	26 759
03353 HARBURG	154 022	114 449	39 030	486	254	57	26 858	50 005	32 215	38 258
03354 LUECHOW-DANNENBERG	31 071	22 877	8 020	156	66	18	7 650	11 057	5 495	5 255
03355 LUENEBURG	96 581	70 864	25 450	243	89	24	18 779	33 127	19 627	21 389
03356 OSTERHOLZ	68 918	53 395	15 169	339	110	15	13 918	24 140	13 637	14 828
03357 ROTENBURG(WUEMME)	102 342	74 787	27 000	535	294	20	20 151	36 643	19 738	22 011
03358 SOLTAU-FALLINGBOSTEL	84 590	63 091	21 195	291	113	13	16 862	28 963	16 308	18 096
03359 STADE	116 866	89 145	27 334	358	210	29	21 511	39 918	23 455	27 988
03360 UELZEN	56 019	42 306	13 624	71	17	18	11 803	19 340	9 639	12 899
03361 VERDEN	82 887	62 095	20 536	239	92	17	15 177	27 012	16 797	20 651
RB ZUSAMMEN	1 021 263	766 368	251 070	3 563	1 780	262	197 845	348 751	201 015	232 582
RB WESER-EMS										
03401 DELMENHORST,STADT	40 941	32 927	7 835	168	92	11	7 945	13 800	7 472	9 961
03402 EMDEN,STADT	23 084	17 906	5 061	113	88	4	4 341	7 723	4 083	6 189
03403 OLDENBURG(OLDENB),STADT	81 705	59 811	21 236	611	395	47	14 677	26 596	16 609	20 231
03404 OSNABRUECK,STADT	80 390	59 372	20 729	249	65	40	14 639	24 864	16 110	21 708
03405 WILHELMSHAVEN,STADT	41 265	32 913	8 117	223	83	12	7 502	13 256	8 483	10 715
03451 AMMERLAND	70 312	51 099	18 817	380	210	16	12 723	24 997	14 290	15 485
03452 AURICH	105 073	79 331	24 758	963	622	21	21 972	38 107	18 657	22 438
03453 CLOPPENBURG	85 094	56 983	27 511	590	211	10	16 371	32 789	17 081	15 407
03454 EMSLAND	177 380	120 017	55 353	1 957	320	53	31 729	62 930	37 929	38 714
03455 FRIESLAND	61 307	45 814	14 998	470	205	25	12 111	21 257	12 030	13 431
03456 GRAFSCHAFT BENTHEIM	76 476	49 743	25 341	1 386	79	6	13 361	26 469	17 885	16 362
03457 LEER	92 338	68 272	23 175	879	222	12	19 008	34 064	17 878	17 989
03458 OLDENBURG(OLDENBURG)	77 179	55 765	20 972	415	218	27	14 799	26 954	15 277	16 792
03459 OSNABRUECK	214 262	160 663	52 673	854	114	72	43 428	75 189	41 462	45 597

gruppen			Darunter dieselangetriebene Pkw nach Emissionsgruppen							Regierungsbezirk Statistische Kennziffer Zulassungsbezirk
sonstige	schadstoff- reduzierte insgesamt	Anteil in % Spalte 12 an Spalte 1	Euro 1	Euro 2	Euro 3	Euro 4	sonstige	schadstoff- reduzierte mit Diesel- antrieb insgesamt	Anteil in % Spalte 19 an Spalte 3	
11	12	13	14	15	16	17	18	19	20	
SCHLESWIG-HOLSTEIN										
821	51 773	98,6	801	3 410	4 203	7 395	264	16 073	98,2	01001 FLENSBURG,STADT
2 541	105 795	98,2	2 199	6 540	8 234	6 279	885	24 137	97,3	01002 KIEL,STADT
2 166	96 261	98,2	1 771	5 377	7 188	5 477	701	20 514	97,6	01003 LUEBECK,STADT
799	40 640	98,3	667	2 588	3 486	2 204	237	9 182	97,7	01004 NEUMUENSTER,STADT
1 864	78 134	98,6	2 215	7 789	7 321	3 392	730	21 447	98,0	01051 DITHMARSCHEN
2 300	107 307	98,3	2 301	7 730	9 432	5 249	828	25 540	98,1	01053 HERZOGTUM LAUENBURG
2 226	98 123	97,9	2 641	9 719	8 904	4 372	836	26 472	97,4	01054 NORDFRIESLAND
2 951	119 781	98,3	2 742	8 630	9 740	5 257	1 100	27 469	97,8	01055 OSTHOLSTEIN
2 487	164 667	98,2	2 690	9 868	14 010	8 433	816	35 817	97,5	01056 PINNEBERG
1 714	75 746	98,1	2 043	6 002	6 555	3 261	667	18 528	97,2	01057 PLOEN
3 315	162 728	98,1	4 193	14 236	15 793	8 599	1 249	44 070	97,4	01058 RENDSBURG-ECKERNFOERDE
2 724	118 257	98,0	3 249	12 363	12 386	5 700	1 012	34 710	97,3	01059 SCHLESWIG-FLENSBURG
2 905	157 578	98,4	3 037	10 820	15 013	9 207	1 067	39 144	97,9	01060 SEGEBERG
1 762	77 567	98,3	1 779	6 302	7 084	3 634	719	19 518	98,0	01061 STEINBURG
2 698	136 536	97,8	2 324	8 538	12 189	7 826	968	31 845	98,0	01062 STORMARN
33 273	1 590 893	98,2	34 652	119 912	141 538	86 285	12 079	394 466	97,7	LAND INSGESAMT
HAMBURG										
12 523	822 595	97,9	12 362	43 587	67 219	95 477	4 115	222 760	98,2	02000 HAMBURG
12 523	822 595	97,9	12 362	43 587	67 219	95 477	4 115	222 760	98,2	LAND INSGESAMT
NIEDERSACHSEN										
2 407	123 820	98,1	1 791	7 209	11 128	9 687	649	30 464	98,4	RB BRAUNSCHWEIG
952	55 784	98,4	807	3 145	4 188	2 775	239	11 154	98,3	03101 BRAUNSCHWEIG,STADT
1 146	127 162	98,7	1 103	5 657	13 525	38 507	337	59 129	99,5	03102 SALZGITTER,STADT
1 938	100 355	98,2	2 247	8 370	10 332	7 452	694	29 095	98,2	03103 WOLFSBURG,STADT
3 060	132 885	97,9	2 133	8 200	10 435	6 512	1 037	28 317	98,0	03151 GIFHORN
1 382	82 786	98,2	1 141	4 930	7 569	4 355	428	18 423	98,2	03152 GOETTINGEN
1 093	54 611	98,1	1 060	3 608	5 133	3 878	352	14 031	98,1	03153 GOSLAR
1 977	87 618	98,1	1 319	5 040	7 019	4 089	588	18 055	98,3	03154 HELMSTEDT
1 045	48 861	97,7	697	2 741	4 192	2 396	344	10 370	98,1	03155 NORTHEIM
1 588	79 325	98,3	1 475	5 003	6 290	3 628	472	16 868	98,1	03156 OSTERODE AM HARZ
1 545	73 663	98,4	1 252	4 763	6 220	3 780	465	16 480	98,5	03157 PEINE
18 133	966 870	98,2	15 025	58 666	86 031	87 059	5 605	252 386	98,5	03158 WOLFENBUETTEL
RB ZUSAMMEN										
RB HANNOVER										
12 010	559 897	98,3	8 632	33 872	47 425	35 571	3 591	129 091	98,5	03241 HANNOVER
2 612	130 340	98,2	2 503	9 750	11 142	6 198	818	30 411	97,9	03251 DIEPHOLZ
2 253	90 538	96,5	1 514	5 173	6 850	3 841	649	18 027	97,1	03252 HAMELN-PYRMONT
2 835	158 039	98,3	2 486	9 571	13 586	7 920	774	34 337	98,2	03254 HILDESHEIM
1 321	45 277	97,5	734	2 562	3 471	2 103	342	9 212	98,0	03255 HOLZMINDEN
1 818	73 242	97,8	1 508	5 571	6 045	2 893	580	16 597	97,5	03256 NIENBURG(WESER)
2 265	104 122	97,7	1 588	6 354	8 745	5 894	588	23 169	98,3	03257 SCHAUMBURG
-	-	-	-	-	-	-	-	-	-	UNBEKANNT
25 114	1 161 455	98,0	18 965	72 853	97 264	64 420	7 342	260 844	98,2	RB ZUSAMMEN
RB LUENEBURG										
2 388	103 984	98,4	1 985	7 342	9 364	5 411	781	24 883	98,2	03351 CELLE
2 513	119 910	98,1	2 415	8 920	10 294	5 344	796	27 769	97,9	03352 CUXHAVEN
2 749	150 085	97,4	2 948	10 999	14 769	8 396	957	38 069	97,5	03353 HARBURG
914	30 371	97,7	931	2 746	2 643	1 114	344	7 778	97,0	03354 LUECHOW-DANNENBERG
2 161	95 083	98,4	2 058	7 537	9 369	5 285	806	25 055	98,4	03355 LUENEBURG
1 225	67 748	98,3	1 227	4 643	5 695	2 875	368	14 808	97,6	03356 OSTERHOLZ
2 080	100 623	98,3	2 066	8 715	9 851	5 100	720	26 452	98,0	03357 ROTENBURG(WUEMME)
1 729	81 958	96,9	1 645	6 426	8 026	4 056	542	20 695	97,6	03358 SOLTAU-FALLINGBOSTEL
2 083	114 955	98,4	2 181	8 391	9 662	5 820	655	26 709	97,7	03359 STADE
1 423	55 104	98,4	1 370	4 297	4 717	2 454	511	13 349	98,0	03360 UELZEN
1 694	81 331	98,1	1 448	5 531	7 872	4 804	480	20 135	98,0	03361 VERDEN
20 959	1 001 152	98,0	20 274	75 547	92 262	50 659	6 960	245 702	97,9	RB ZUSAMMEN
RB WESER-EMS										
755	39 933	97,5	544	2 264	2 917	1 689	219	7 633	97,4	03401 DELMENHORST,STADT
394	22 730	98,5	358	1 490	1 835	1 162	111	4 956	97,9	03402 EMDEN,STADT
1 636	79 749	97,6	1 358	5 991	7 804	5 099	430	20 682	97,4	03403 OLDENBURG(OLDENB),STADT
1 601	78 922	98,2	1 158	4 771	7 433	6 649	389	20 400	98,4	03404 OSNABRUECK,STADT
676	40 632	98,5	599	2 314	3 008	1 783	172	7 876	97,0	03405 WILHELMSHAVEN,STADT
1 364	68 859	97,9	1 398	6 089	6 824	3 588	468	18 367	97,6	03451 AMMERLAND
2 118	103 292	98,3	2 155	8 510	8 236	4 540	716	24 157	97,6	03452 AURICH
1 837	83 485	98,1	2 426	10 801	9 321	4 077	708	27 133	98,6	03453 CLOPPENBURG
3 385	174 687	98,5	3 789	17 742	20 599	11 403	1 111	54 644	98,7	03454 EMSLAND
1 226	60 055	98,0	1 187	4 929	5 245	2 865	355	14 581	97,2	03455 FRIESLAND
1 398	75 475	98,7	1 744	7 609	9 942	5 284	449	25 028	98,8	03456 GRAFSCHAFT BENTHEIM
1 874	90 813	98,3	1 900	8 012	8 161	3 975	592	22 640	97,7	03457 LEER
1 578	75 400	97,7	1 692	6 819	7 600	3 879	529	20 519	97,8	03458 OLDENBURG(OLDENBURG)
4 922	210 598	98,3	4 278	16 392	19 492	10 294	1 315	51 771	98,3	03459 OSNABRUECK

(Fortsetzung): Bestand an Personenkraftwagen am 1. Januar 2007 nach Zulassungsbezirken, Kraftstoffarten und Emissionsgruppen

Regierungsbezirk Statistische Kennziffer Zulassungsbezirk	Insgesamt	Nach Kraftstoffarten					Nach Emissions-			
		Benzin	Diesel	Gas		sonstige	Euro 1	Euro 2	Euro 3	Euro 4
				insgesamt	dar. Erdgas (einschl. bivalent)					
03460 VECHTA	74 855	51 726	22 782	330	114	17	13 920	27 580	15 433	15 362
03461 WESERMARSCH	51 608	38 958	12 289	342	137	19	10 608	18 193	9 868	10 944
03462 WITTMUND	33 620	25 481	7 898	234	103	7	7 402	12 396	5 863	6 473
UNBEKANNT	1	-	1	-	-	-	-	-	1	-
RB ZUSAMMEN	1 386 890	1 006 781	369 546	10 164	3 278	399	266 536	487 164	276 411	303 798
LAND INSGESAMT	4 577 511	3 413 574	1 142 473	20 266	7 996	1 198	876 870	1 517 826	873 962	1 130 522
BREMEN										
04011 BREMEN-STADT	242 806	188 609	53 419	699	219	79	46 981	74 938	46 583	63 632
04012 BREMERHAVEN,STADT	49 441	39 635	9 665	123	58	18	9 562	16 338	9 374	12 608
UNBEKANNT	1	1	-	-	-	-	-	-	1	-
LAND INSGESAMT	292 248	228 245	63 084	822	277	97	56 543	91 276	55 958	76 240
NORDRHEIN-WESTFALEN										
RB DUESSELDORF										
05111 DUESSELDORF,STADT	299 159	214 368	83 827	852	404	112	52 797	80 505	60 537	91 696
05112 DUISBURG,STADT	238 307	189 713	47 846	706	123	42	54 035	74 198	44 551	54 904
05113 ESSEN,STADT	291 424	229 895	60 338	1 094	538	97	58 059	88 361	58 511	76 381
05114 KREFELD,STADT	117 689	90 882	26 135	650	78	22	23 890	35 834	23 141	29 661
05116 MOENCHENGLADBACH,STADT	136 822	104 447	31 539	798	110	38	26 394	42 167	28 089	34 563
05117 MUELHEIM A.D.RUHR,STADT	93 860	73 782	19 791	256	64	31	17 233	28 113	19 285	25 642
05119 OBERHAUSEN,STADT	109 924	88 860	20 755	270	44	39	22 699	34 867	21 537	26 794
05120 REMSCHEID,STADT	62 963	49 012	13 820	117	46	14	11 014	18 515	13 206	17 891
05122 SOLINGEN,STADT	89 573	70 144	19 176	224	74	29	17 841	27 073	17 125	23 902
05124 WUPPERTAL,STADT	183 429	142 708	40 290	396	90	35	32 535	52 797	35 236	56 324
05154 KLEVE	176 087	120 479	52 697	2 869	54	42	33 900	57 514	39 677	37 756
05158 METTMANN	290 375	220 641	68 996	629	154	109	50 749	87 515	62 265	79 329
05162 NEUSS	265 101	197 909	66 208	882	192	102	47 257	77 964	56 696	68 957
05166 VIERSEN	179 389	133 599	44 175	1 578	176	37	33 617	56 525	38 551	42 647
05170 WESEL	275 868	209 797	64 194	1 795	218	82	53 004	87 198	58 768	66 935
UNBEKANNT	2	2	-	-	-	-	1	-	-	1
RB ZUSAMMEN	2 809 972	2 136 238	659 787	13 116	2 365	831	535 025	849 146	577 175	733 383
RB KOELN										
05314 BONN,STADT	174 628	119 821	54 393	349	132	65	30 860	45 764	34 075	51 568
05315 KOELN,STADT	475 211	351 264	122 664	1 001	216	282	91 076	128 153	96 171	131 068
05316 LEVERKUSEN,STADT	87 766	68 497	18 974	273	38	22	18 034	26 832	16 847	22 479
05354 AACHEN,STADT	284 609	212 506	70 542	1 444	172	117	55 700	87 406	59 474	70 091
05358 DUEREN	182 180	131 471	50 027	650	107	32	32 045	49 493	33 530	60 272
05362 RHEIN-ERFT-KREIS	262 921	203 979	58 206	670	147	66	51 548	79 965	55 544	65 894
05366 EUSKIRCHEN	155 140	106 232	48 339	549	128	20	24 305	39 486	25 803	60 630
05370 HEINSBERG	147 817	105 663	40 334	1 776	28	44	29 115	47 745	32 293	32 564
05374 OBERBERGISCHER KREIS	173 379	133 071	39 854	423	186	31	33 452	56 063	35 364	41 892
05378 RHEIN.-BERGISCHER KREIS	173 759	134 420	38 811	480	140	48	32 201	53 648	36 413	44 281
05382 RHEIN-SIEG-KREIS	341 103	264 114	75 771	1 109	262	109	67 340	110 791	71 857	77 730
RB ZUSAMMEN	2 458 513	1 831 038	617 915	8 724	1 556	836	465 676	725 346	497 371	658 469
RB MUENSTER										
05512 BOTTROP,STADT	66 502	54 054	12 166	268	52	14	13 139	20 452	12 793	16 035
05513 GELSENKIRCHEN,STADT	125 486	102 492	22 630	333	117	31	27 864	39 320	22 188	29 445
05515 MUENSTER,STADT	156 732	101 876	53 610	1 219	771	27	25 801	42 579	34 905	47 407
05554 BORKEN	201 029	140 498	58 033	2 466	196	32	34 942	68 031	46 449	44 562
05558 COESFELD	132 522	98 046	33 653	784	134	39	26 340	43 465	27 887	28 386
05562 RECKLINGHAUSEN	344 379	276 844	66 043	1 426	250	66	69 581	109 932	67 744	83 721
05566 STEINFURT	251 869	187 803	62 749	1 254	139	63	48 759	86 572	50 985	55 118
05570 WARENDORF	161 114	123 856	36 017	1 200	267	41	32 566	55 887	31 093	34 971
UNBEKANNT	12	9	3	-	-	-	-	-	-	-
RB ZUSAMMEN	1 439 645	1 085 478	344 904	8 950	1 926	313	278 992	466 238	294 044	339 645
RB DETMOLD										
05711 BIELEFELD,STADT	165 263	127 319	37 188	708	207	48	31 658	53 486	31 892	42 255
05754 GUETERSLOH	210 258	162 150	47 335	724	188	49	40 402	71 247	40 347	49 438
05758 HERFORD	157 038	124 586	31 701	730	306	21	28 022	51 055	31 559	41 440
05762 HOEXTER	88 134	68 084	19 571	464	122	15	16 172	30 559	17 205	20 961
05766 LIPPE	212 448	166 014	45 490	913	316	31	41 580	73 654	40 990	48 100
05770 MINDEN-LUEBBECKE	197 588	155 245	41 380	915	339	48	38 748	66 538	37 149	45 713
05774 PADERBORN	167 660	126 774	39 922	931	287	33	30 444	58 009	33 641	40 092
RB ZUSAMMEN	1 198 389	930 172	262 527	5 385	1 765	245	227 026	404 548	232 783	287 999
RB ARNSBERG										
05911 BOCHUM,STADT	189 911	153 166	36 287	414	158	44	36 478	57 540	36 555	52 661
05913 DORTMUND,STADT	283 168	222 181	59 928	967	215	92	57 187	88 309	55 143	70 603
05914 HAGEN,STADT	98 134	78 393	19 512	192	70	37	20 389	32 043	19 100	22 689
05915 HAMM,STADT	92 898	73 440	19 145	292	91	21	18 724	29 753	17 555	22 616
05916 HERNE,STADT	78 195	64 593	13 349	218	63	35	17 253	24 915	14 420	18 038
05954 ENNEPE-RUHR-KREIS	195 905	155 026	40 037	795	369	47	37 340	61 288	40 108	49 014

gruppen			Darunter dieselangetriebene Pkw nach Emissionsgruppen									Regierungsbezirk Statistische Kennziffer Zulassungsbezirk
sonstige	schadstoff- reduzierte insgesamt	Anteil in % Spalte 12 an Spalte 1	Euro 1	Euro 2	Euro 3	Euro 4	sonstige	schadstoff- reduzierte mit Diesel- antrieb insgesamt	Anteil in % Spalte 19 an Spalte 3			
11	12	13	14	15	16	17	18	19	20			
1 517	73 812	98,6	1 901	7 861	8 195	4 124	489	22 570	99,1	03460	VECHTA	
1 037	50 650	98,1	1 102	4 019	4 289	2 233	341	11 984	97,5	03461	WESERMARSCH	
782	32 916	97,9	762	2 876	2 571	1 253	248	7 710	97,6	03462	WITTMUND	
-	1	100,0	-	-	1	-	-	1	100,0		UNBEKANNT	
28 100	1 362 009	98,2	28 351	118 289	133 473	73 897	8 642	362 652	98,1		RB ZUSAMMEN	
92 306	4 491 486	98,1	82 615	325 355	409 030	276 035	28 549	1 121 584	98,2		LAND INSGESAMT	
BREMEN												
4 562	236 696	97,5	3 472	13 218	19 342	14 830	1 384	52 246	97,8	04011	BREMEN-STADT	
864	48 746	98,6	646	2 661	3 518	2 384	233	9 442	97,7	04012	BREMERHAVEN,STADT	
-	1	100,0	-	-	-	-	-	-	-		UNBEKANNT	
5 426	285 443	97,7	4 118	15 879	22 860	17 214	1 617	61 688	97,8		LAND INSGESAMT	
NORDRHEIN-WESTFALEN												
6 438	291 973	97,6	4 123	15 767	28 817	32 324	1 884	82 915	98,9		RB DUESSELDORF	
5 275	232 963	97,8	4 028	12 701	17 186	11 601	1 506	47 022	98,3	05111	DUESSELDORF,STADT	
5 066	286 378	98,3	4 041	14 201	22 163	17 566	1 396	59 367	98,4	05112	DUISBURG,STADT	
2 848	115 374	98,0	1 679	6 346	10 042	6 978	693	25 738	98,5	05113	ESSEN,STADT	
3 155	134 368	98,2	2 159	7 735	12 043	8 276	860	31 073	98,5	05114	KREFELD,STADT	
1 639	91 912	97,9	1 239	4 549	7 541	5 614	488	19 431	98,2	05117	MUELHEIM A.D.RUHR,STADT	
2 229	108 126	98,4	1 663	5 548	7 716	4 835	615	20 377	98,2	05119	OBERHAUSEN,STADT	
1 070	61 696	98,0	766	3 212	5 385	3 939	258	13 560	98,1	05120	REMSCHEID,STADT	
1 705	87 646	97,8	1 152	4 204	7 035	6 030	407	18 828	98,2	05122	SOLINGEN,STADT	
3 158	180 050	98,2	2 468	9 099	14 188	12 991	861	39 607	98,3	05124	WUPPERTAL,STADT	
4 253	173 100	98,3	4 174	15 026	20 300	10 906	1 624	52 030	98,7	05154	KLEVE	
4 942	284 800	98,1	3 646	15 621	26 618	20 607	1 343	67 835	98,3	05158	METTMANN	
5 710	256 584	96,8	4 001	14 686	25 321	19 510	1 759	65 277	98,6	05162	NEUSS	
4 012	175 352	97,7	3 113	11 153	17 780	10 325	1 105	43 476	98,4	05166	VIERSEN	
5 706	271 611	98,5	4 701	17 209	24 574	14 904	1 794	63 182	98,4	05170	WESEL	
-	2	100,0	-	-	-	-	-	-	-		UNBEKANNT	
57 206	2 751 935	97,9	42 953	157 057	246 709	186 406	16 593	649 718	98,5		RB ZUSAMMEN	
RB KOELN												
4 060	166 327	95,2	2 722	8 396	17 165	24 089	1 245	53 617	98,6	05314	BONN,STADT	
10 414	456 882	96,1	7 674	23 667	44 880	41 139	3 102	120 462	98,2	05315	KOELN,STADT	
1 718	85 910	97,9	1 235	4 382	7 008	5 540	482	18 647	98,3	05316	LEVERKUSEN,STADT	
6 514	279 185	98,1	5 289	17 684	26 125	18 381	1 851	69 330	98,3	05354	AACHEN,STADT	
3 528	178 868	98,2	3 014	10 442	15 158	19 698	915	49 227	98,4	05358	DIEREN	
5 639	258 590	98,4	4 225	14 171	22 705	14 763	1 474	57 338	98,5	05362	RHEIN-ERFT-KREIS	
2 450	152 674	98,4	2 332	9 211	12 928	22 573	691	47 735	98,8	05366	EUSKIRCHEN	
3 846	145 563	98,5	3 229	11 000	15 414	9 083	1 134	39 860	98,8	05370	HEINSBERG	
3 733	170 504	98,3	2 526	10 539	15 602	9 557	995	39 219	98,4	05374	OBERBERGISCHER KREIS	
3 266	169 809	97,7	2 509	9 612	15 053	10 012	895	38 081	98,1	05378	RHEIN-BERGISCHER KREIS	
6 609	334 327	98,0	5 499	19 910	29 810	17 286	1 842	74 347	98,1	05382	RHEIN-SIEG-KREIS	
51 777	2 398 639	97,6	40 254	139 014	221 848	192 121	14 626	607 863	98,4		RB ZUSAMMEN	
RB MUENSTER												
1 350	63 769	95,9	958	3 123	4 610	2 839	373	11 903	97,8	05512	BOTTROP,STADT	
3 091	121 908	97,1	1 917	6 216	7 934	5 337	820	22 224	98,2	05513	GELSENKIRCHEN,STADT	
2 765	153 457	97,9	2 306	8 596	18 874	22 235	831	52 842	98,6	05515	MUENSTER,STADT	
3 689	197 673	98,3	3 963	16 405	22 962	12 764	1 290	57 384	98,9	05554	BORKEN	
3 717	129 795	97,9	2 802	9 432	12 656	7 089	1 105	33 084	98,3	05558	COESFELD	
7 104	338 082	98,2	4 965	18 252	25 088	14 650	2 007	64 962	98,4	05562	RECKLINGHAUSEN	
5 354	246 788	98,0	4 512	18 110	23 795	13 671	1 648	61 736	98,4	05566	STEINFURT	
3 556	158 073	98,1	2 852	10 540	13 482	7 545	1 001	35 420	98,3	05570	WARENDORF	
-	-	-	-	-	-	-	-	-	-		UNBEKANNT	
30 626	1 409 545	97,9	24 275	90 674	129 401	86 130	9 075	339 555	98,4		RB ZUSAMMEN	
RB DETMOLD												
2 941	162 232	98,2	2 683	9 945	13 312	9 611	872	36 423	97,9	05711	BIELFELD,STADT	
4 283	205 717	97,8	3 184	13 006	17 917	11 084	1 166	46 357	97,9	05754	GUETERSLOH	
3 014	155 090	98,8	1 928	8 256	12 102	8 171	771	31 228	98,5	05758	HERFORD	
1 591	86 488	98,1	1 441	5 809	7 361	4 139	454	19 204	98,1	05762	HOEXTER	
4 315	208 639	98,2	3 294	13 694	16 712	9 565	1 212	44 477	97,8	05766	LIPPE	
4 625	192 773	97,6	2 965	11 861	15 218	9 326	1 238	40 608	98,1	05770	MINDEN-LUEBBECKE	
2 672	164 858	98,3	2 638	11 338	15 041	9 388	821	39 226	98,3	05774	PADERBORN	
23 441	1 175 797	98,1	18 133	73 909	97 663	61 284	6 534	257 523	98,1		RB ZUSAMMEN	
RB ARNSBERG												
3 515	186 749	98,3	2 516	8 727	13 454	9 977	987	35 661	98,3	05911	BOCHUM,STADT	
6 360	277 602	98,0	4 432	15 341	21 863	15 445	1 859	58 940	98,4	05913	DORTMUND,STADT	
2 193	96 414	98,2	1 400	5 125	7 200	4 830	601	19 156	98,2	05914	HAGEN,STADT	
1 920	90 568	97,5	1 413	5 154	7 188	4 520	510	18 785	98,1	05915	HAMM,STADT	
1 654	76 280	97,6	1 158	3 676	4 925	2 902	445	13 106	98,2	05916	HERNE,STADT	
3 773	191 523	97,8	2 734	9 884	15 648	9 926	968	39 160	97,8	05954	ENNEPE-RUHR-KREIS	

(Fortsetzung): Bestand an Personenkraftwagen am 1. Januar 2007 nach Zulassungsbezirken, Kraftstoffarten und Emissionsgruppen

Regierungsbezirk Statistische Kennziffer Zulassungsbezirk	Insgesamt	Nach Kraftstoffarten					Nach Emissions-			
		Benzin	Diesel	Gas		sonstige	Euro 1	Euro 2	Euro 3	Euro 4
				insgesamt	dar. Erdgas (einschl. bivalent)					
	1	2	3	4	5	6	7	8	9	10
05958 HOCHSAUERLANDKREIS	163 716	123 237	39 869	587	66	23	30 708	53 918	33 315	40 674
05962 MAERKISCHER KREIS	256 213	200 880	54 711	555	183	67	47 879	80 858	53 516	65 037
05966 OLPE	84 734	65 346	19 225	147	35	16	15 576	27 510	17 478	21 553
05970 SIEGEN-WITTGENSTEIN	173 143	133 584	39 159	373	93	27	30 233	54 336	37 429	45 507
05974 SOEST	178 986	137 041	41 161	743	118	41	34 663	60 659	35 208	42 287
05978 UNNA	231 068	181 422	48 523	1 088	491	35	44 884	73 073	46 666	58 280
RB ZUSAMMEN	2 026 071	1 588 309	430 906	6 371	1 952	485	391 314	644 202	406 493	508 959
LAND INSGESAMT	9 932 590	7 571 235	2 316 099	42 546	9 564	2 710	1 898 033	3 089 480	2 007 866	2 528 455
HESSEN										
RB DARMSTADT										
06411 DARMSTADT,STADT	73 582	54 228	19 111	207	120	36	13 987	21 979	15 351	19 134
06412 FRANKFURT AM MAIN,STADT	338 899	224 284	113 600	892	642	123	55 853	86 309	68 156	114 578
06413 OFFENBACH AM MAIN,STADT	55 728	42 866	12 644	147	117	71	12 053	16 851	10 315	14 112
06414 WIESBADEN,STADT	158 599	115 492	42 774	290	186	43	26 477	44 293	32 715	47 972
06431 BERGSTRASSE	167 944	130 294	37 306	284	76	60	32 842	52 818	32 756	42 485
06432 DARMSTADT-DIEBURG	178 392	137 943	39 950	414	116	85	33 226	57 336	37 164	43 179
06433 GROSS-GERAU	160 788	123 646	36 711	371	224	60	27 087	44 757	29 093	54 764
06434 HOCHTAUNUSKREIS	147 669	111 858	35 520	223	55	68	23 582	42 734	32 211	43 210
06435 MAIN-KINZIG-KREIS	244 749	190 036	54 105	530	192	78	46 459	79 080	51 253	58 688
06436 MAIN-TAUNUS-KREIS	150 192	113 084	36 831	209	76	68	23 044	43 136	32 344	45 828
06437 ODENWALDKREIS	61 729	48 158	13 382	163	7	26	11 923	20 723	12 603	14 029
06438 OFFENBACH	205 782	160 442	44 752	506	245	82	36 969	62 455	43 564	53 646
06439 RHEINGAU-TAUNUS-KREIS	118 927	92 006	26 714	171	47	36	20 471	38 456	25 830	29 299
06440 WETTERAUKREIS	180 182	138 914	40 877	335	64	56	33 374	58 246	37 604	44 285
RB ZUSAMMEN	2 243 162	1 683 251	554 277	4 742	2 167	892	397 347	669 173	460 959	625 209
RB GIESSEN										
06531 GIESSEN	147 451	112 333	34 626	427	149	65	29 085	49 128	29 976	33 928
06532 LAHN-DILL-KREIS	160 779	123 501	36 790	447	29	41	30 373	53 214	33 046	37 941
06533 LIMBURG-WEILBURG	109 643	82 022	27 307	276	19	38	20 535	36 428	23 316	25 585
06534 MARBURG-BIEDENKOPF	140 415	109 114	30 796	466	117	39	27 429	47 514	27 842	32 555
06535 VOGELSBERGKREIS	73 818	56 339	17 235	228	62	16	14 688	25 563	14 889	15 909
UNBEKANNT	1	1	-	-	-	-	1	-	-	-
RB ZUSAMMEN	632 107	483 310	146 754	1 844	376	199	122 111	211 847	129 069	145 918
RB KASSEL										
06611 KASSEL,STADT	87 064	66 146	20 569	314	128	35	16 446	25 805	15 643	25 825
06631 FULDA	133 788	101 303	31 914	550	300	21	25 754	46 150	26 612	30 685
06632 HERSFELD-ROTENBURG	78 875	62 155	16 391	313	44	16	15 047	28 085	15 243	17 710
06633 KASSEL, LAND	147 604	115 046	32 040	457	116	61	25 244	46 528	26 565	44 394
06634 SCHWALM-EDER-KREIS	119 316	92 251	26 492	530	41	43	22 106	38 231	23 139	31 877
06635 WALDECK-FRANKENBERG	104 525	80 998	23 028	485	113	14	20 132	35 651	20 335	24 399
06636 WERRA-MEISSNER-KREIS	65 792	51 075	14 435	266	51	16	12 999	22 542	12 661	15 099
RB ZUSAMMEN	736 964	568 974	164 869	2 915	793	206	137 728	242 992	140 198	189 989
LAND INSGESAMT	3 612 233	2 735 535	865 900	9 501	3 336	1 297	657 186	1 124 012	730 226	961 116
RHEINLAND-PFALZ										
RB KOBLENZ										
07111 KOBLENZ,STADT	59 700	44 661	14 917	100	52	22	10 445	18 118	12 311	16 848
07131 AHRWEILER	80 450	62 156	18 123	149	22	22	17 588	26 591	15 450	17 274
07132 ALTENKIRCHEN(WESTWLD.)	81 945	64 040	17 690	199	10	16	16 264	26 529	16 993	19 364
07133 BAD KREUZNACH	95 515	74 162	20 999	322	143	32	19 517	33 099	18 738	20 204
07134 BIRKENFELD	54 305	43 483	10 699	113	55	10	11 166	19 315	10 662	11 409
07135 COCHEM-ZELL	41 819	30 444	11 266	99	7	10	7 668	14 277	9 383	9 096
07137 MAYEN-KOBLENZ	130 800	101 573	28 994	202	49	31	24 571	43 079	27 160	31 111
07138 NEUWIED	114 237	88 456	25 406	344	41	31	22 363	37 241	23 956	26 373
07140 RHEIN-HUNS RUECK-KREIS	67 748	49 092	18 425	205	13	26	12 426	22 543	14 914	15 644
07141 RHEIN-LAHN-KREIS	79 456	61 873	17 450	117	9	16	15 716	26 844	16 348	17 661
07143 WESTERWALDKREIS	129 432	97 212	31 781	408	99	31	22 588	41 151	28 536	32 935
RB ZUSAMMEN	935 407	717 152	215 750	2 258	500	247	180 312	308 787	194 451	217 919
RB TRIER										
07211 TRIER-SAARBURG	139 998	105 856	33 978	114	39	50	25 602	46 557	30 841	31 842
07231 BERNKASTEL-WITTLICH	72 622	53 645	18 897	58	18	22	14 226	24 948	15 314	15 363
07232 EIFELKREIS BITBURG-PRUEM	62 637	44 268	18 286	37	6	46	13 018	21 028	13 527	12 845
07233 VULKANEIFEL	39 954	28 933	10 929	87	6	5	7 796	13 339	8 772	8 573
RB ZUSAMMEN	315 211	232 702	82 090	296	69	123	60 642	105 872	68 454	68 623
RB RHEINHESSEN-PFALZ										
07311 FRANKENTHAL(PFALZ),STADT	26 333	20 833	5 417	76	48	7	5 806	8 382	5 173	5 834
07312 KAISERSLAUTERN,STADT	52 609	41 151	11 210	235	205	13	9 798	16 405	10 234	14 397
07313 LANDAU I.D.PFALZ,STADT	25 457	19 755	5 633	66	51	3	5 483	8 311	4 971	5 468
07314 LUDWIGSHAFEN A.RH.,STADT	79 948	63 792	16 051	79	26	26	17 800	25 606	14 880	18 057
07315 MAINZ,STADT	104 991	78 702	26 062	198	80	29	18 497	31 017	21 090	30 128

gruppen			Darunter dieselangetriebene Pkw nach Emissionsgruppen									Regierungsbezirk Statistische Kennziffer Zulassungsbezirk
sonstige	schadstoff- reduzierte insgesamt	Anteil in % Spalte 12 an Spalte 1	Euro 1	Euro 2	Euro 3	Euro 4	sonstige	schadstoff- reduzierte mit Diesel- antrieb insgesamt	Anteil in % Spalte 19 an Spalte 3			
11	12	13	14	15	16	17	18	19	20			
3 276	161 891	98,9	2 574	10 891	15 017	10 071	878	39 431	98,9	05958 HOCHSAUERLANDKREIS		
5 200	252 490	98,5	3 377	14 005	21 341	13 761	1 409	53 893	98,5	05962 MAERKISCHER KREIS		
1 496	83 613	98,7	1 081	4 839	7 716	4 923	466	19 025	99,0	05966 OLPE		
3 106	170 611	98,5	2 020	9 300	15 593	10 912	853	38 678	98,8	05970 SIEGEN-WITTGENSTEIN		
3 814	176 631	98,7	2 982	11 559	15 364	9 522	1 110	40 537	98,5	05974 SOEST		
4 272	227 175	98,3	3 292	12 431	18 684	12 008	1 094	47 509	97,9	05978 UNNA		
40 579	1 991 547	98,3	28 979	110 932	163 993	108 797	11 180	423 881	98,4	RB ZUSAMMEN		
203 629	9 727 463	97,9	154 594	571 586	859 614	634 738	58 008	2 278 540	98,4	LAND INSGESAMT		
HESSEN												
1 515	71 966	97,8	1 136	3 797	7 070	6 334	486	18 823	98,5	RB DARMSTADT		
5 448	330 344	97,5	4 422	18 053	35 630	52 677	1 732	112 514	99,0	06411 DARMSTADT,STADT		
1 151	54 482	97,8	919	2 926	4 390	3 870	343	12 448	98,4	06412 FRANKFURT AM MAIN,STADT		
2 315	153 772	97,0	1 837	7 793	15 188	16 732	692	42 242	98,8	06413 OFFENBACH AM MAIN,STADT		
3 589	164 490	97,9	2 584	9 015	13 752	10 124	1 089	36 564	98,0	06414 WIESBADEN,STADT		
3 545	174 450	97,8	2 471	10 044	15 120	10 332	1 138	39 105	97,9	06431 BERGSTRASSE		
2 399	158 100	98,3	1 769	7 227	11 376	15 078	785	36 235	98,7	06432 DARMSTADT-DIEBURG		
2 418	144 155	97,6	1 578	7 389	13 912	11 529	666	35 074	98,7	06433 GROSS-GERAU		
4 602	240 082	98,1	3 236	13 693	21 667	13 418	1 350	53 364	98,6	06434 HOCHTAUNUSKREIS		
2 248	146 600	97,6	1 406	6 540	13 800	14 077	630	36 453	99,0	06435 MAIN-KINZIG-KREIS		
1 153	60 431	97,9	960	3 683	5 178	2 963	325	13 109	98,0	06436 MAIN-TAUNUS-KREIS		
3 309	199 943	97,2	2 340	9 792	17 592	13 418	910	44 052	98,4	06437 ODENWALDKREIS		
2 052	116 108	97,6	1 516	6 642	10 719	6 856	613	26 346	98,6	06438 OFFENBACH		
3 114	176 623	98,0	2 536	10 085	16 338	10 316	990	40 265	98,5	06439 RHEINGAU-TAUNUS-KREIS		
38 858	2 191 546	97,7	28 710	116 679	201 732	187 724	11 749	546 594	98,6	06440 WETTERAUKREIS		
2 420	144 537	98,0	2 123	8 780	13 439	8 956	711	34 009	98,2	RB ZUSAMMEN		
2 869	157 443	97,9	2 206	9 731	14 875	8 637	774	36 223	98,5	RB GIESSEN		
2 041	107 905	98,4	1 650	7 171	10 957	6 620	557	26 955	98,7	06531 GIESSEN		
2 593	137 933	98,2	2 019	8 416	12 151	6 963	741	30 290	98,4	06532 LAHN-DILL-KREIS		
1 443	72 492	98,2	1 180	4 954	6 775	3 620	433	16 962	98,4	06533 LIMBURG-WEILBURG		
-	1	100,0	-	-	-	-	-	-	-	06534 MARBURG-BIEDENKOPF		
11 366	620 311	98,1	9 178	39 052	58 197	34 796	3 216	144 439	98,4	06535 VOGELSBURGKREIS		
1 520	85 239	97,9	1 213	4 382	7 169	6 949	394	20 107	97,8	UNBEKANNT		
2 585	131 786	98,5	1 998	8 770	11 985	7 973	766	31 492	98,7	RB ZUSAMMEN		
1 410	77 495	98,3	1 051	4 615	6 424	3 622	415	16 127	98,4	RB KASSEL		
2 295	145 026	98,3	1 826	7 869	11 846	9 113	675	31 329	97,8	06611 KASSEL,STADT		
2 191	117 544	98,5	1 629	6 447	10 340	6 993	656	26 065	98,4	06631 FULDA		
1 963	102 480	98,0	1 529	6 408	8 695	5 454	549	22 635	98,3	06632 HERSFELD-ROTENBURG		
1 316	64 617	98,2	952	4 096	5 436	3 300	378	14 162	98,1	06633 KASSEL, LAND		
13 280	724 187	98,3	10 198	42 587	61 895	43 404	3 833	161 917	98,2	06634 SCHWALM-EDER-KREIS		
63 504	3 536 044	97,9	48 086	198 318	321 824	265 924	18 798	852 950	98,5	06635 WALDECK-FRANKENBERG		
RHEINLAND-PFALZ												
923	58 645	98,2	689	3 177	5 769	4 768	254	14 657	98,3	06636 WERRA-MEISSNER-KREIS		
1 838	78 741	97,9	1 499	4 772	7 148	3 861	441	17 721	97,8	RB KOBLENZ		
1 529	80 679	98,5	1 218	4 678	6 937	4 149	372	17 354	98,1	07111 KOBLENZ,STADT		
2 027	93 585	98,0	1 514	6 006	7 723	4 621	663	20 527	97,8	07131 AHRWEILER		
877	53 429	98,4	722	2 994	4 255	2 263	232	10 466	97,8	07132 ALTENKIRCHEN(WESTWLD.)		
721	41 145	98,4	712	3 066	4 592	2 486	258	11 114	98,7	07133 BAD KREUZNACH		
2 367	128 288	98,1	1 946	7 263	11 893	6 741	597	28 440	98,1	07134 BIRKENFELD		
2 186	112 119	98,1	1 645	6 490	10 121	6 109	578	24 943	98,2	07135 COCHEM-ZELL		
1 102	66 629	98,3	1 191	4 797	7 658	4 107	340	18 093	98,2	07137 MAYEN-KOBLENZ		
1 508	78 077	98,3	1 141	4 520	7 268	3 772	377	17 078	97,9	07138 NEUWIED		
2 109	127 319	98,4	1 768	7 894	13 310	7 809	524	31 305	98,5	07140 RHEIN-HUNS RUECK-KREIS		
17 187	918 656	98,2	14 045	55 657	86 674	50 686	4 636	211 698	98,1	07141 RHEIN-LAHN-KREIS		
2 301	137 143	98,0	2 115	8 413	13 647	8 563	744	33 482	98,5	07143 WESTERWALDKREIS		
1 433	71 284	98,2	1 368	5 325	7 301	4 072	490	18 556	98,2	RB ZUSAMMEN		
1 169	61 587	98,3	1 142	4 551	7 448	4 554	366	18 061	98,8	RB TRIER		
765	39 245	98,2	752	2 956	4 427	2 422	221	10 778	98,6	07211 TRIER-SAARBURG		
5 668	309 259	98,1	5 377	21 245	32 823	19 611	1 821	80 877	98,5	07231 BERNKASTEL-WITTLICH		
644	25 839	98,1	388	1 215	1 945	1 586	174	5 308	98,0	07232 EIFELKREIS BITBURG-PRUEM		
886	51 720	98,3	639	2 428	4 060	3 660	206	10 993	98,1	07233 VULKANEIFEL		
653	24 886	97,8	428	1 444	2 068	1 377	165	5 482	97,3	RB RHEINHESSEN-PFALZ		
1 646	77 989	97,5	1 332	3 999	5 705	4 172	488	15 696	97,8	07311 FRANKENTHAL(PFALZ),STADT		
1 784	102 516	97,6	1 469	5 655	8 918	9 054	559	25 655	98,4	07312 KAISERSLAUTERN,STADT		
										07313 LANDAU I.D.PFALZ,STADT		
										07314 LINDAU I.D.PFALZ,STADT		
										07315 MAINZ,STADT		

(Fortsetzung): Bestand an Personenkraftwagen am 1. Januar 2007 nach Zulassungsbezirken, Kraftstoffarten und Emissionsgruppen

Regierungsbezirk Statistische Kennziffer Zulassungsbezirk	Insgesamt	Nach Kraftstoffarten					Nach Emissions-			
		Benzin	Diesel	Gas		sonstige	Euro 1	Euro 2	Euro 3	Euro 4
				insgesamt	dar. Erdgas (einschl. bivalent)					
1	2	3	4	5	6	7	8	9	10	
07316 NEUSTADT A.D.WSTR.,STADT	32 329	25 003	7 271	49	33	6	6 639	10 717	6 500	6 979
07317 PIRMASENS,STADT	25 157	19 848	5 266	35	5	8	5 286	7 946	4 983	5 969
07318 SPEYER,STADT	28 724	22 392	6 182	138	101	12	5 537	9 711	5 796	6 511
07319 WORMS,STADT	43 978	34 885	9 005	80	47	8	9 703	14 702	8 266	9 493
07320 ZWEIBRUECKEN,STADT	21 782	17 293	4 398	80	58	11	4 416	7 307	4 743	4 383
07331 ALZEY-WORMS	80 006	59 671	20 102	208	114	25	16 260	27 319	16 252	16 874
07332 BAD DUERKHEIM	86 075	66 891	18 923	230	109	31	17 332	28 546	17 858	18 489
07333 DONNERSBERGKREIS	49 076	37 268	11 657	140	84	11	10 737	16 910	9 950	9 460
07334 GERMERSHEIM	78 785	58 776	19 859	116	69	34	16 117	24 626	15 332	19 377
07335 KAISERSLAUTERN	66 703	52 816	13 676	194	136	17	13 657	23 165	13 593	13 935
07336 KUSEL	48 759	39 182	9 444	122	71	11	10 820	17 420	9 899	8 849
07337 SUEDLICHE WEINSTRASSE	71 128	54 071	16 936	106	57	15	15 583	24 070	13 870	13 811
07338 RHEIN-PFALZ-KREIS	94 525	75 739	18 567	195	110	24	18 800	31 444	19 190	21 197
07339 MAINZ-BINGEN	128 595	97 717	30 502	335	71	41	24 118	43 109	26 677	29 519
07340 SUEDWESTPFALZ	67 321	52 556	14 654	104	46	7	14 405	23 516	13 719	13 205
RB ZUSAMMEN	1 212 281	938 341	270 815	2 786	1 521	339	246 794	400 229	242 976	271 935
RB UNBEKANNT	14	9	4	-	-	1	-	7	2	5
LAND INSGESAMT	2 462 913	1 888 204	568 659	5 340	2 090	710	487 748	814 895	505 883	558 482
BADEN-WUERTEMBERG										
RB STUTTGART										
08111 STUTTGART,STADT	313 948	220 370	93 070	383	211	125	52 120	84 677	65 168	101 142
08115 BOEBLINGEN	240 987	167 188	73 475	205	75	119	36 155	68 124	50 220	79 524
08116 ESSLINGEN	315 386	230 836	84 119	309	136	122	56 650	98 691	64 342	83 390
08117 GOEPPINGEN	156 655	114 374	41 976	267	160	38	29 813	52 028	31 160	38 098
08118 LUDWIGSBURG	309 165	233 075	75 684	298	140	108	58 192	99 114	64 249	77 092
08119 REMS-MURR-KREIS	251 212	185 666	65 204	279	105	63	49 888	80 880	49 136	61 491
08121 HEILBRONN,STADT	67 267	50 014	17 112	112	54	29	14 228	21 160	12 924	16 615
08125 HEILBRONN	216 824	158 867	57 716	200	45	41	43 123	69 666	40 768	55 323
08126 HOHENLOHEKREIS	75 524	49 383	25 977	148	14	16	15 519	25 209	14 932	17 187
08127 SCHWABESBISCH HALL	116 441	83 242	32 828	344	206	27	24 328	41 268	23 196	23 069
08128 MAIN-TAUBER-KREIS	84 930	63 233	21 502	179	71	16	17 003	31 201	16 811	16 893
08135 HEIDENHEIM	79 742	59 307	20 251	165	100	19	15 550	26 689	16 414	18 215
08136 OSTALBKREIS	191 961	139 692	51 862	373	212	34	36 327	63 725	38 052	46 685
RB ZUSAMMEN	2 420 042	1 755 247	660 776	3 262	1 529	757	448 896	762 432	487 372	634 724
RB KARLSRUHE										
08211 BADEN-BADEN,STADT	34 113	25 157	8 918	23	12	15	6 129	10 361	7 041	9 087
08212 KARLSRUHE,STADT	146 636	106 415	39 843	318	235	60	28 119	44 300	31 077	36 994
08215 KARLSRUHE	260 183	199 151	60 666	295	133	71	52 271	87 100	53 867	56 685
08216 RASTATT	144 254	108 102	35 927	191	91	34	28 884	46 224	27 728	35 589
08221 HEIDELBERG,STADT	60 804	45 819	14 873	91	55	21	12 364	18 484	11 996	14 696
08222 MANNHEIM,STADT	156 363	117 645	38 464	203	52	51	32 417	43 746	28 094	42 209
08225 NECKAR-ODENWALD-KREIS	89 636	66 365	23 138	101	48	32	18 013	31 004	17 656	19 839
08226 RHEIN-NECKAR-KREIS	350 331	266 458	83 390	345	141	138	65 491	106 825	75 592	89 865
08231 PFORZHEIM,STADT	58 981	45 077	13 789	100	49	15	12 054	19 037	12 057	13 895
08235 CALW	96 533	68 531	27 822	106	24	74	18 006	31 099	20 386	23 653
08236 ENZKREIS	121 579	92 299	29 065	191	108	24	23 391	40 763	25 389	27 242
08237 FREUDENSTADT	72 643	50 845	21 715	59	7	24	14 154	23 939	15 504	16 455
RB ZUSAMMEN	1 592 056	1 191 864	397 610	2 023	955	559	311 293	502 882	326 387	386 209
RB FREIBURG										
08311 FREIBURG I.BREISG.STADT	91 451	65 387	25 762	255	197	47	19 795	29 053	18 009	19 833
08315 BREISGAU-HOCHSCHWARZWALD	146 200	108 784	37 173	188	112	55	31 821	49 160	29 274	28 680
08316 EMMENDINGEN	90 833	69 912	20 782	106	62	33	20 721	31 709	17 231	16 909
08317 ORTENAU-KREIS	251 248	191 332	59 450	409	200	57	56 158	84 829	48 964	49 490
08325 ROTTWEIL	89 145	64 775	24 220	128	81	22	16 910	29 340	18 500	21 071
08326 SCHWARZWALD-BAAR-KREIS	128 590	95 751	32 671	130	56	38	24 014	41 796	26 759	31 646
08327 TUTTLINGEN	82 340	59 135	23 095	95	50	15	14 466	26 090	18 773	20 469
08335 KONSTANZ	151 127	118 675	32 091	306	202	55	31 260	49 181	30 089	34 201
08336 LOERRACH	129 969	103 626	26 054	196	125	93	28 108	42 146	25 529	29 002
08337 WALDSHUT	101 302	80 248	20 910	89	57	55	21 670	32 981	21 100	21 537
RB ZUSAMMEN	1 262 205	957 625	302 208	1 902	1 142	470	264 923	416 285	254 228	272 838
RB TUEBINGEN										
08415 REUTLINGEN	168 659	122 070	46 243	315	183	31	32 102	56 376	35 216	38 561
08416 TUEBINGEN	116 671	82 929	33 521	194	115	27	23 443	39 467	23 928	25 113
08417 ZOLLERNALBKREIS	123 097	89 797	33 085	188	77	27	21 928	40 616	26 540	29 610
08421 ULM,STADT	64 273	44 517	19 614	123	79	19	10 843	18 965	13 630	18 701
08425 ALB-DONAU-KREIS	116 868	83 400	33 291	149	80	28	21 513	39 453	24 188	27 736
08426 BIBERACH	120 868	86 132	34 583	111	68	42	22 088	40 497	24 709	29 832
08435 BODENSEEKREIS	124 810	92 924	31 682	152	47	52	24 933	41 474	24 304	28 641
08436 RAVENSBURG	162 865	117 685	44 888	250	123	42	32 583	56 510	32 225	34 806
08437 SIGMARINGEN	80 351	57 493	22 737	96	17	25	16 225	27 817	16 639	16 872
RB ZUSAMMEN	1 078 462	776 947	299 644	1 578	789	293	205 658	361 175	221 379	249 872
LAND INSGESAMT	6 352 765	4 681 683	1 660 238	8 765	4 415	2 079	1 230 770	2 042 774	1 289 366	1 543 643

gruppen			Darunter dieselangetriebene Pkw nach Emissionsgruppen							Regierungsbezirk Statistische Kennziffer Zulassungsbezirk
sonstige	schadstoff- reduzierte insgesamt	Anteil in % Spalte 12 an Spalte 1	Euro 1	Euro 2	Euro 3	Euro 4	sonstige	schadstoff- reduzierte mit Diesel- antrieb insgesamt	Anteil in % Spalte 19 an Spalte 3	
11	12	13	14	15	16	17	18	19	20	
729	31 564	97,6	586	1 944	2 652	1 707	217	7 106	97,7	07316 NEUSTADT A.D.WSTR.,STADT
494	24 678	98,1	296	1 268	2 025	1 477	112	5 178	98,3	07317 PIRMASSENS,STADT
606	28 161	98,0	455	1 600	2 249	1 556	194	6 054	97,9	07318 SPEYER,STADT
964	43 128	98,1	738	2 485	3 233	2 048	281	8 785	97,6	07319 WORMS,STADT
474	21 323	97,9	305	1 091	1 696	1 066	135	4 293	97,6	07320 ZWEIBRUECKEN,STADT
1 715	78 420	98,0	1 503	5 973	7 346	4 104	673	19 599	97,5	07331 ALZEY-WORMS
1 971	84 196	97,8	1 379	5 101	7 082	4 194	653	18 409	97,3	07332 BAD DUERKHEIM
1 121	48 178	98,2	939	3 230	4 446	2 447	314	11 376	97,6	07333 DONNERSBERGKREIS
1 777	77 229	98,0	1 485	4 878	6 869	5 676	539	19 447	97,9	07334 GERMERSHEIM
1 276	65 626	98,4	1 000	3 748	5 174	3 072	368	13 362	97,7	07335 KAISERSLAUTERN
926	47 914	98,3	722	2 725	3 648	1 895	215	9 205	97,5	07336 KUSEL
1 991	69 325	97,5	1 580	4 847	6 023	3 296	655	16 401	96,8	07337 SUEDLICHE WEINSTRASSE
2 068	92 699	98,1	1 511	4 990	6 943	4 029	674	18 147	97,7	07338 RHEIN-PFALZ-KREIS
2 363	125 786	97,8	2 024	8 317	11 182	7 424	826	29 773	97,6	07339 MAINZ-BINGEN
1 401	66 246	98,4	1 264	4 127	5 674	2 920	375	14 360	98,0	07340 SUEDWESTPFALZ
25 489	1 187 423	97,9	20 043	71 065	98 938	66 760	7 823	264 629	97,7	RB ZUSAMMEN
-	14	100,0	-	2	-	2	-	4	100,0	RB UNBEKANNT
48 344	2 415 352	98,1	39 465	147 969	218 435	137 059	14 280	557 208	98,0	LAND INSGESAMT
BADEN-WUERTEMBERG										
5 029	308 136	98,1	4 958	19 264	34 636	31 344	1 804	92 006	98,9	RB STUTTGART
3 180	237 203	98,4	3 848	16 293	26 352	24 750	1 212	72 455	98,6	08111 STUTTGART,STADT
5 473	308 546	97,8	5 567	21 084	30 785	23 163	2 027	82 626	98,2	08115 BOEBLINGEN
2 969	154 068	98,3	2 882	11 903	14 885	10 575	961	41 206	98,2	08116 ESSLINGEN
5 377	304 024	98,3	5 137	20 229	28 115	18 911	1 978	74 370	98,3	08117 GOEPPINGEN
4 989	246 384	98,1	4 694	17 692	23 190	16 664	1 732	63 972	98,1	08118 LUDWIGSBURG
1 232	66 159	98,4	1 252	4 317	5 932	4 922	415	16 838	98,4	08119 REMS-MURR-KREIS
4 188	213 068	98,3	3 980	15 554	19 503	16 214	1 385	56 636	98,1	08121 HEILBRONN,STADT
1 698	74 545	98,7	1 567	6 146	8 690	8 746	618	25 767	99,2	08122 HOHENLOHEKREIS
2 657	114 518	98,3	2 615	10 486	11 772	6 529	916	32 318	98,4	08123 SCHWABEBISCH HALL
1 854	83 762	98,6	1 491	6 574	8 107	4 561	496	21 229	98,7	08128 MAIN-TAUBER-KREIS
1 503	78 371	98,3	1 605	5 799	7 409	4 476	488	19 777	97,7	08135 HEIDENHEIM
3 632	188 421	98,2	3 925	15 201	18 529	11 963	1 249	50 867	98,1	08136 OSTALBKREIS
43 781	2 377 205	98,2	43 521	170 542	237 905	182 818	15 281	650 067	98,4	RB ZUSAMMEN
828	33 446	98,0	517	2 088	3 110	2 821	273	8 809	98,8	RB KARLSRUHE
3 151	143 641	98,0	2 417	8 569	14 637	12 574	993	39 190	98,4	08211 BADEN-BADEN,STADT
5 864	255 787	98,3	4 590	16 633	22 464	13 907	1 878	59 472	98,0	08212 KARLSRUHE,STADT
3 163	141 588	98,2	2 550	9 055	12 666	9 917	1 026	35 214	98,0	08215 KARLSRUHE
1 582	59 122	97,2	1 069	3 582	5 202	4 294	468	14 615	98,3	08216 RASTATT
3 477	149 943	95,9	2 410	7 408	12 872	14 038	968	37 696	98,0	08221 HEIDELBERG,STADT
2 038	88 550	98,8	1 814	6 683	8 635	4 997	670	22 799	98,5	08222 MANNHEIM,STADT
6 787	344 560	98,4	5 140	19 668	33 224	22 067	1 946	82 045	98,4	08225 NECKAR-ODENWALD-KREIS
1 037	58 080	98,5	911	3 584	5 174	3 605	319	13 593	98,6	08226 RHEIN-NECKAR-KREIS
1 939	95 083	98,5	1 979	7 736	10 379	6 618	710	27 422	98,6	08231 PFORZHEIM,STADT
2 570	119 355	98,2	2 151	8 402	10 664	6 456	812	28 485	98,0	08235 CALW
1 432	71 484	98,4	1 638	6 183	8 169	4 949	470	21 409	98,6	08236 ENZKREIS
33 868	1 560 639	98,0	27 186	99 591	147 196	106 243	10 533	390 749	98,3	08237 FREUDENSTADT
2 600	89 290	97,6	2 070	6 399	9 195	6 529	902	25 095	97,4	RB FREIBURG
4 170	143 105	97,9	2 915	10 681	13 683	7 537	1 546	36 362	97,8	08311 FREIBURG I.BREISG.STADT
2 572	89 142	98,1	1 687	6 010	7 736	4 061	839	20 333	97,8	08315 BREISGAU-HOCHSCHWARZWALD
7 189	246 630	98,2	4 826	16 667	22 036	12 604	2 116	58 249	98,0	08316 EMMENDINGEN
1 688	87 509	98,2	1 671	6 882	9 141	5 552	524	23 770	98,1	08317 ORTENAUKREIS
2 213	126 428	98,3	2 174	9 217	12 291	7 687	709	32 078	98,2	08325 ROTTWEIL
1 496	81 294	98,7	1 429	6 342	8 883	5 640	530	22 824	98,8	08326 SCHWARZWALD-BAAR-KREIS
3 313	148 044	98,0	2 486	8 925	11 667	7 140	1 030	31 248	97,4	08327 TUTTLINGEN
2 732	127 517	98,1	1 965	6 880	9 432	6 351	805	25 433	97,6	08328 KONSTANZ
2 055	99 343	98,1	1 539	5 932	8 114	4 298	575	20 458	97,8	08336 LOERRACH
30 028	1 238 302	98,1	22 762	83 935	112 178	67 399	9 576	295 850	97,9	08337 WALDSHUT
3 155	165 410	98,1	3 351	13 409	17 016	10 424	1 123	45 323	98,0	RB ZUSAMMEN
2 459	114 410	98,1	2 660	9 884	12 131	7 283	883	32 841	98,0	RB TUEBINGEN
2 267	120 961	98,3	2 307	9 668	12 364	7 374	813	32 526	98,3	08415 REUTLINGEN
1 023	63 162	98,3	1 018	4 603	7 030	6 313	363	19 327	98,5	08417 ZOLLERNALBKREIS
2 054	114 944	98,4	2 246	9 667	11 979	8 178	717	32 787	98,5	08421 ULM,STADT
1 891	119 017	98,5	2 278	9 911	12 114	9 071	728	34 102	98,6	08425 ALB-DONAU-KREIS
2 541	121 893	97,7	2 375	9 104	10 981	7 539	886	30 885	97,5	08426 BIBERACH
3 575	159 699	98,1	3 459	14 249	15 929	8 975	1 343	43 955	97,9	08435 BODENSEEKREIS
1 447	79 000	98,3	1 717	7 106	8 397	4 674	493	22 387	98,5	08436 RAVENSBURG
20 412	1 058 496	98,1	21 411	87 601	107 941	69 831	7 349	294 133	98,2	08437 SIGMARINGEN
128 089	6 234 642	98,1	114 880	441 669	605 220	426 291	42 739	1 630 799	98,2	RB ZUSAMMEN
LAND INSGESAMT										

(Fortsetzung): Bestand an Personenkraftwagen am 1. Januar 2007 nach Zulassungsbezirken, Kraftstoffarten und Emissionsgruppen

Regierungsbezirk Statistische Kennziffer Zulassungsbezirk	Insgesamt	Nach Kraftstoffarten					Nach Emissions-				
		Benzin	Diesel	Gas		sonstige	Euro 1	Euro 2	Euro 3	Euro 4	
				insgesamt	dar. Erdgas (einschl. bivalent)						
											1
BAYERN											
RB OBERBAYERN											
09161	INGOLSTADT,STADT	94 958	64 508	30 309	117	39	24	12 328	21 838	13 472	42 204
09162	MUENCHEN,STADT	715 297	494 084	220 093	819	418	301	115 300	180 625	140 708	238 128
09163	ROSENHEIM,STADT	34 450	24 623	9 751	73	52	3	6 041	10 568	7 043	9 570
09171	ALTOETTING	65 980	50 220	15 644	92	13	24	12 486	22 150	13 628	15 403
09172	BERCHTESGADENER LAND	61 418	44 911	16 440	55	36	12	10 708	20 210	12 947	15 045
09173	BAD TOELZ-WOLFRATSHAUSEN	74 513	53 084	21 156	247	60	26	13 829	23 647	15 815	18 140
09174	DACHAU	78 461	58 429	19 914	104	42	14	14 244	25 114	17 144	19 221
09175	EBERSBERG	73 893	53 052	20 731	88	41	22	11 644	23 414	16 758	19 615
09176	EICHSTAETT	73 185	51 959	21 043	165	20	18	13 878	24 948	13 489	17 939
09177	ERDING	77 705	55 055	22 532	108	54	10	13 713	25 097	17 046	19 433
09178	FREISING	98 041	68 495	29 397	119	20	30	18 081	30 772	21 827	23 855
09179	FUERSTENFELDBRUCK	113 424	85 368	27 852	148	93	56	20 359	35 745	24 297	28 933
09180	GARMISCH-PARTENKIRCHEN	50 756	37 600	13 068	68	30	20	9 514	16 425	10 559	12 028
09181	LANDSBERG AM LECH	70 276	49 813	20 359	81	39	23	12 938	22 997	15 542	16 082
09182	MIESBACH	61 577	43 688	17 746	124	65	19	10 501	18 919	13 500	16 171
09183	MUEHLDORF A.INN	66 404	49 585	16 704	85	29	30	13 350	22 440	13 348	14 827
09184	MUENCHEN	293 170	175 329	117 532	203	86	106	28 823	57 986	57 008	142 507
09185	NEUBURG-SCHROBENHAUSEN	57 605	42 053	15 450	90	23	12	11 482	19 905	11 526	12 353
09186	PFaffenHOFEN A.D.ILM	73 206	51 313	21 581	303	106	9	13 686	24 072	15 372	17 229
09187	ROSENHEIM	152 502	109 071	43 099	258	118	74	27 580	50 510	32 077	36 413
09188	STARNBERG	83 551	59 579	23 866	70	42	36	12 569	24 658	19 097	23 860
09189	TRAUNSTEIN	106 389	77 194	29 020	146	51	29	19 806	34 889	22 438	25 204
09190	WEILHEIM-SCHONGAU	80 302	58 351	21 820	109	69	22	15 986	26 825	16 692	17 185
	UNBEKANNT	2	-	2	-	-	-	-	-	1	1
	RB ZUSAMMEN	2 657 065	1 857 364	795 109	3 672	1 546	920	438 846	763 754	541 334	801 346
RB NIEDERBAYERN											
09261	LANDSHUT,STADT	35 039	25 662	9 290	76	21	11	5 970	10 801	7 135	10 038
09262	PASSAU,STADT	28 287	20 471	7 750	51	21	15	4 640	8 778	5 878	8 113
09263	STRAUBING,STADT	26 119	19 489	6 582	40	4	8	4 489	8 255	5 342	7 193
09271	DeggENDORF	72 016	53 254	18 536	216	44	10	12 799	24 309	15 366	17 253
09272	FREYUNG-GRAFENAU	50 080	36 412	13 575	77	13	16	10 597	17 571	10 035	10 382
09273	KELHEIM	70 454	50 762	19 362	323	59	7	12 623	23 778	14 883	16 834
09274	LANDSHUT	95 566	68 735	26 600	205	10	26	18 189	32 276	20 079	21 586
09275	PASSAU	118 917	89 127	29 595	159	32	36	23 814	41 264	23 356	26 733
09276	REGEN	48 842	36 563	12 187	84	8	8	9 499	16 520	9 932	11 507
09277	ROTTAL-INN	76 246	56 283	19 848	103	8	12	15 184	26 805	15 282	16 288
09278	STRAUBING-BOGEN	61 576	46 372	15 095	98	1	11	12 062	21 143	12 582	13 650
09279	DINGOLFING-LANDAU	66 214	47 233	18 831	137	38	13	11 449	19 519	11 976	21 000
	RB ZUSAMMEN	749 356	550 363	197 251	1 569	259	173	141 315	251 019	151 846	180 577
RB OBERPFALZ											
09361	AMBERG,STADT	25 309	19 325	5 904	69	25	11	4 342	8 373	5 186	6 639
09362	REGENSBURG,STADT	76 109	54 177	21 583	314	63	35	12 206	22 427	15 682	23 272
09363	WEIDEN I.D.OPF.,STADT	27 801	19 720	8 035	41	22	5	4 278	8 428	5 615	8 727
09371	AMBERG-SULZBACH	67 799	51 327	16 295	150	25	27	12 886	23 822	13 099	15 645
09372	CHAM	84 985	64 924	19 813	232	28	16	16 500	30 846	16 417	18 673
09373	NEUMARKT I.D.OPF.	78 263	57 818	20 260	147	27	38	14 566	25 577	16 294	19 185
09374	NEUSTADT A.D.WALDNAAB	63 201	48 891	14 185	112	33	13	12 031	22 467	12 224	14 634
09375	REGENSBURG	115 753	85 861	29 336	519	51	37	20 271	37 945	25 455	28 860
09376	SCHWANDORF	92 862	70 049	22 407	392	105	14	17 231	31 298	19 269	21 992
09377	TIRSCHENREUTH	49 377	38 928	10 396	44	5	9	9 698	17 236	9 097	11 962
	RB ZUSAMMEN	681 459	511 020	168 214	2 020	384	205	124 009	228 419	138 338	169 589
RB OBERFRANKEN											
09461	BAMBERG,STADT	38 313	28 648	9 529	130	69	6	7 280	12 629	7 550	9 240
09462	BAYREUTH,STADT	38 970	29 731	9 103	119	58	17	7 003	12 435	7 769	10 508
09463	COBURG,STADT	24 610	18 779	5 713	108	44	10	3 889	7 565	4 915	7 421
09464	HOF,STADT	26 807	20 901	5 837	67	7	2	4 082	7 898	5 637	8 451
09471	BAMBERG	92 694	70 928	21 522	215	88	29	19 293	33 508	17 679	18 960
09472	BAYREUTH	70 171	53 897	16 113	142	44	19	13 616	24 333	13 418	16 505
09473	COBURG	56 278	45 199	10 864	200	75	15	10 092	19 190	10 677	14 531
09474	FORCHHEIM	72 575	55 835	16 549	170	90	21	14 580	24 938	14 352	16 165
09475	HOF	66 769	51 412	15 141	209	44	7	10 519	20 571	13 559	20 215
09476	KRONACH	46 377	35 555	10 722	95	47	5	8 489	15 267	9 288	11 814
09477	KULMBACH	50 251	38 162	11 891	185	60	13	9 406	16 604	9 915	12 609
09478	LICHTENFELS	43 043	33 961	9 011	65	22	6	8 667	14 986	7 910	9 992
09479	WUNSIEDEL I.FICHTELGEB.	51 103	39 733	11 227	133	51	10	8 074	15 496	11 012	15 007
	RB ZUSAMMEN	677 961	522 741	153 222	1 838	699	160	124 990	225 420	133 681	171 418
RB MITTELFRANKEN											
09561	ANSBACH,STADT	23 822	17 684	6 081	52	3	5	4 266	7 968	4 892	5 819
09562	ERLANGEN,STADT	54 857	40 936	13 793	105	46	23	10 261	17 301	11 008	14 112
09563	FUERTH,STADT	59 265	45 338	13 790	122	81	15	11 236	18 987	11 504	15 613
09564	NUERNBERG,STADT	245 560	184 145	60 945	386	183	84	46 339	75 299	49 941	65 035
09565	SCHWABACH,STADT	24 725	18 940	5 760	15	6	10	4 662	7 590	4 865	6 185
09571	ANSBACH	114 848	85 492	29 147	185	23	24	23 597	40 686	23 165	22 816
09572	ERLANGEN-HOECHSTADT	84 657	63 620	20 888	119	37	30	15 252	28 234	17 167	20 407

gruppen			Darunter dieselangetriebene Pkw nach Emissionsgruppen									Regierungsbezirk Statistische Kennziffer Zulassungsbezirk
sonstige	schadstoff- reduzierte insgesamt	Anteil in % Spalte 12 an Spalte 1	Euro 1	Euro 2	Euro 3	Euro 4	sonstige	schadstoff- reduzierte mit Diesel- antrieb insgesamt	Anteil in % Spalte 19 an Spalte 3			
11	12	13	14	15	16	17	18	19	20			
BAYERN												
2 521	92 363	97,3	1 176	5 169	7 609	14 967	756	29 677	97,9	RB OBERBAYERN		
15 980	690 741	96,6	10 654	40 774	68 420	90 893	5 259	216 000	98,1	09161 INGOLSTADT,STADT		
552	33 774	98,0	632	2 716	3 501	2 556	181	9 586	98,3	09163 ROSENHEIM,STADT		
1 189	64 856	98,3	1 104	4 562	5 830	3 400	418	15 314	97,9	09171 ALTOETTING		
1 203	60 113	97,9	1 066	4 754	6 374	3 552	414	16 160	98,3	09172 BERCHTESGADENER LAND		
1 629	73 060	98,1	1 557	6 132	7 502	5 020	615	20 826	98,4	09173 BAD TOELZ-WOLFBRATSHAUSEN		
1 525	72 248	98,5	1 470	5 359	7 583	4 645	562	19 619	98,5	09174 DACHAU		
1 308	72 739	98,4	1 254	5 392	8 160	5 158	497	20 461	98,7	09175 EBERSBERG		
1 646	71 900	98,2	1 470	6 378	7 681	4 680	496	20 705	98,4	09176 EICHSTAETT		
1 333	76 622	98,6	1 564	5 906	8 107	6 199	479	22 255	98,8	09177 ERDING		
2 011	96 546	98,5	2 040	7 753	11 019	7 528	731	29 071	98,9	09178 FREISING		
2 184	111 518	98,3	1 852	7 359	10 563	6 793	752	27 319	98,1	09179 FUERSTENFELDBRUCK		
1 280	49 806	98,1	1 072	4 094	4 517	2 624	495	12 802	98,0	09180 GARMISCH-PARTENKIRCHEN		
1 501	69 060	98,3	1 403	5 759	7 924	4 391	572	20 049	98,5	09181 LIEBENBERG AM LECH		
1 327	60 418	98,1	1 146	4 850	6 625	4 350	521	17 492	98,6	09182 MUESBACH		
1 515	65 480	98,6	1 378	5 079	6 072	3 420	521	16 470	98,6	09183 MUEHLDORF A.INN		
3 339	289 663	98,8	2 810	14 873	32 636	65 346	1 178	116 843	99,4	09184 MUENCHEN		
1 494	56 760	98,5	1 085	4 474	5 877	3 415	403	15 254	98,7	09185 NEUBURG-SCHROBENHAUSEN		
1 745	72 104	98,5	1 533	6 378	8 051	4 822	541	21 325	98,8	09186 PFAFFENHOFEN A.D.ILM		
3 308	149 888	98,3	3 017	12 895	16 017	9 453	1 108	42 490	98,6	09187 ROSENHEIM		
1 587	81 771	97,9	1 311	6 063	8 880	6 699	590	23 543	98,6	09188 STARNBERG		
1 820	104 157	97,9	2 253	8 549	10 740	6 175	660	28 377	97,8	09189 TRAUNSTEIN		
1 723	78 411	97,6	1 769	6 422	7 925	4 483	634	21 233	97,3	09190 WEILHEIM-SCHONGAU		
-	2	100,0	-	-	1	1	-	2	100,0	UNBEKANNT		
53 720	2 599 000	97,8	44 616	181 690	267 614	270 570	18 383	782 873	98,5	RB ZUSAMMEN		
597	34 541	98,6	537	2 331	3 296	2 834	184	9 182	98,8	RB NIEDERBAYERN		
521	27 930	98,7	389	1 893	2 916	2 313	164	7 675	99,0	09261 LANDSHUT,STADT		
490	25 769	98,7	320	1 651	2 515	1 892	141	6 519	99,0	09262 PASSAU,STADT		
1 451	71 178	98,8	1 184	5 009	7 213	4 543	408	18 357	99,0	09263 STRAUBING,STADT		
981	49 566	99,0	877	4 021	5 394	2 859	314	13 465	99,2	09271 DEGGENDORF		
1 469	69 587	98,8	1 331	5 401	7 535	4 455	444	19 166	99,0	09272 FREYUNG-GRAFENAU		
2 277	94 407	98,8	2 031	7 886	9 913	5 736	735	26 301	98,9	09273 KELHEIM		
2 429	117 596	98,9	2 026	8 610	11 460	6 559	668	29 323	99,1	09274 LANDSHUT		
910	48 368	99,0	787	3 402	4 817	2 804	269	12 079	99,1	09275 PASSAU		
1 717	75 276	98,7	1 351	5 891	7 458	4 412	496	19 608	98,8	09276 REGEN		
1 350	60 787	98,7	1 136	4 415	5 984	3 003	400	14 938	99,0	09277 ROTTAL-INN		
1 400	65 344	98,7	1 130	4 366	5 743	6 950	434	18 623	98,9	09278 STRAUBING-BOGEN		
15 592	740 349	98,8	13 099	54 876	74 244	48 360	4 657	195 236	99,0	09279 DINGOLFING-LANDAU		
474	25 014	98,8	335	1 432	2 203	1 706	150	5 826	98,7	RB ZUSAMMEN		
1 530	75 117	98,7	1 128	4 997	7 612	7 193	441	21 371	99,0	RB OBERPFALZ		
368	27 416	98,6	307	1 497	2 632	3 387	113	7 936	98,8	09361 AMBERG,STADT		
1 333	66 785	98,5	1 107	4 406	5 959	4 219	395	16 086	98,7	09362 REGENSBURG,STADT		
1 598	84 034	98,9	1 283	5 914	7 499	4 450	494	19 640	99,1	09363 WEIDEN I.D.OPF.,STADT		
1 508	77 130	98,6	1 259	5 234	7 811	5 297	437	20 038	98,9	09371 AMBERG-SULZBACH		
1 157	62 513	98,9	982	4 216	5 329	3 127	370	14 024	98,9	09372 CHAM		
1 981	114 512	98,9	1 837	7 936	11 824	6 876	601	29 074	99,1	09373 NEUMARKT I.D.OPF.		
1 737	91 527	98,6	1 459	6 111	8 864	5 238	516	22 188	99,0	09374 NEUSTADT A.D.WALDNAAB		
859	48 852	98,9	785	2 980	3 903	2 366	249	10 283	98,9	09375 REGENSBURG		
12 545	672 900	98,7	10 482	44 723	63 636	43 859	3 766	166 466	99,0	09376 SCHWANDORF		
894	37 593	98,1	570	2 626	3 392	2 564	231	9 383	98,5	09377 TIRSCHENREUTH		
727	38 442	98,6	431	2 279	3 314	2 761	197	8 982	98,7	RB ZUSAMMEN		
354	24 144	98,1	248	1 197	2 059	2 051	79	5 634	98,6	RB OBERFRANKEN		
389	26 457	98,7	270	1 354	2 325	1 691	124	5 764	98,7	09461 BAMBERG,STADT		
2 068	91 508	98,7	1 516	6 563	7 921	4 628	591	21 219	98,6	09462 BAYREUTH,STADT		
1 382	69 254	98,7	1 084	4 551	6 020	3 868	376	15 899	98,7	09463 COBURG,STADT		
1 028	55 518	98,6	659	3 003	4 030	2 713	289	10 694	98,4	09464 HOF,STADT		
1 533	71 568	98,6	1 151	4 861	6 238	3 637	449	16 336	98,7	09471 BAMBERG		
1 130	65 994	98,8	806	3 948	5 829	4 069	347	14 999	99,1	09472 BAYREUTH		
965	45 823	98,8	739	2 827	4 214	2 545	284	10 609	98,9	09473 COBURG		
995	49 529	98,6	663	3 170	4 473	3 148	278	11 732	98,7	09474 FORCHHEIM		
933	42 488	98,7	603	2 607	3 330	2 108	255	8 903	98,8	09475 HOF		
769	50 358	98,5	571	2 761	4 495	3 053	218	11 098	98,9	09476 KRONACH		
13 167	668 676	98,6	9 311	41 747	57 640	38 836	3 718	151 252	98,7	09477 KULMBACH		
485	23 430	98,4	338	1 682	2 243	1 618	128	6 009	98,8	09478 LICHTENFELS		
1 020	53 702	97,9	905	3 264	5 093	3 949	302	13 513	98,0	09479 WUNSIEDEL I.FICHTELGEB.		
974	58 314	98,4	800	3 538	4 969	3 948	289	13 544	98,2	RB ZUSAMMEN		
4 587	241 201	98,2	3 585	13 865	22 507	18 583	1 421	59 961	98,4	RB MITTELFRANKEN		
692	23 994	97,0	389	1 381	2 147	1 507	189	5 613	97,4	09561 ANSBACH,STADT		
2 879	113 143	98,5	2 231	8 966	10 881	5 953	753	28 784	98,8	09562 ERLANGEN,STADT		
1 771	82 831	97,8	1 257	5 319	7 963	5 508	497	20 544	98,4	09563 FUERTH,STADT		
										09564 NUERNBERG,STADT		
										09565 SCHWABACH,STADT		
										09571 ANSBACH		
										09572 ERLANGEN-HOECHSTADT		

(Fortsetzung): Bestand an Personenkraftwagen am 1. Januar 2007 nach Zulassungsbezirken, Kraftstoffarten und Emissionsgruppen

Regierungsbezirk Statistische Kennziffer Zulassungsbezirk	Insgesamt	Nach Kraftstoffarten					Nach Emissions-			
		Benzin	Diesel	Gas		sonstige	Euro 1	Euro 2	Euro 3	Euro 4
				insgesamt	dar. Erdgas (einschl. bivalent)					
1	2	3	4	5	6	7	8	9	10	
09573 FUERTH	71 363	55 901	15 331	110	56	21	12 633	23 971	14 520	17 899
09574 NUERNBERGER LAND	104 695	79 447	25 049	166	35	33	18 437	33 408	22 512	26 591
09575 NEUSTADT/AISCH-WINDSHEIM	62 599	45 547	16 881	148	15	23	12 599	22 267	12 661	12 473
09576 ROTH	80 249	58 644	21 503	65	16	37	15 393	26 619	16 567	18 583
09577 WEISSENBURG-GUNZENHAUSEN	59 266	44 292	14 895	72	41	7	12 389	20 796	11 514	12 152
RB ZUSAMMEN	985 906	739 986	244 063	1 545	542	312	187 064	323 126	200 316	237 685
RB UNTERFRANKEN										
09661 ASCHAFFENBURG,STADT	40 963	30 114	10 728	106	44	15	7 048	13 111	8 378	10 919
09662 SCHWEINFURT,STADT	28 010	21 094	6 816	90	34	10	5 612	9 377	5 381	6 519
09663 WUERZBURG,STADT	63 616	47 320	15 937	334	157	25	11 990	20 275	12 838	15 420
09671 ASCHAFFENBURG	110 811	84 859	25 624	303	166	25	20 348	37 838	23 967	24 916
09672 BAD KISSINGEN	69 296	52 392	16 631	255	114	18	14 343	26 013	13 160	13 027
09673 RHOEN-GRABFELD	52 892	39 731	12 981	163	25	17	10 947	19 164	10 677	10 182
09674 HASSBERGE	55 937	40 849	14 889	188	91	11	11 722	20 444	10 658	10 956
09675 KITZINGEN	56 630	42 509	13 933	155	55	33	12 497	20 633	10 343	10 732
09676 MILTENBERG	80 048	61 053	18 849	126	44	20	16 205	28 562	16 176	15 943
09677 MAIN-SPESSART	83 334	62 425	20 563	323	94	23	16 578	29 821	16 344	17 345
09678 SCHWEINFURT	73 764	57 472	15 915	342	101	35	15 600	27 186	13 785	14 028
09679 WUERZBURG	100 268	76 188	23 662	386	132	32	19 454	35 078	19 941	21 719
RB ZUSAMMEN	815 569	616 006	196 528	2 771	1 057	264	162 344	287 502	161 648	171 706
RB SCHWABEN										
09761 AUGSBURG,STADT	130 507	98 179	31 578	693	609	57	25 019	39 288	26 644	34 875
09762 KAUFBEUREN,STADT	22 946	17 255	5 590	88	60	13	4 055	7 395	4 744	5 909
09763 KEMPTEN(ALLGAEU),STADT	37 171	26 522	10 552	90	29	7	6 591	11 252	7 947	10 091
09764 MEMMINGEN,STADT	24 916	17 927	6 933	49	30	7	4 418	7 846	5 408	6 377
09771 AICHACH-FRIEDBERG	78 818	58 853	19 741	202	139	22	14 792	26 517	16 590	18 156
09772 AUGSBURG	149 195	114 539	34 098	504	407	54	27 076	49 057	31 573	36 313
09773 DILLINGEN A.D.DONAU	59 247	45 297	13 867	68	26	15	12 010	20 225	12 249	12 814
09774 GUENZBURG	76 041	56 960	18 961	108	56	12	14 776	26 539	16 251	16 087
09775 NEU-ULM	100 701	75 563	25 003	120	53	15	18 774	33 037	20 811	24 867
09776 LINDAU (BODENSEE)	48 763	36 379	12 268	107	44	9	9 709	16 547	9 486	10 955
09777 OSTALLGAEU	81 073	59 442	21 424	179	49	28	16 307	27 483	16 569	17 589
09778 UNTERALLGAEU	85 982	63 830	22 020	112	58	20	17 182	29 889	18 022	17 819
09779 DONAU-RIES	82 882	62 152	20 557	146	129	27	16 671	28 982	16 584	17 518
09780 OBERALLGAEU	93 311	68 524	24 630	137	31	20	18 244	30 515	19 542	20 786
RB ZUSAMMEN	1 071 553	801 422	267 222	2 603	1 720	306	205 624	354 572	222 420	250 156
LAND INSGESAMT	7 638 869	5 598 902	2 021 609	16 018	6 207	2 340	1 384 192	2 433 812	1 549 583	1 982 477
SAARLAND										
10041 SAARBRUECKEN,STADTVERB.	202 067	159 716	42 066	231	129	54	40 389	61 791	44 442	45 928
10042 MERZIG-WADERN	69 103	51 848	17 147	78	29	30	12 983	21 851	16 412	15 373
10043 NEUNKIRCHEN	88 843	71 110	17 601	112	56	20	17 072	28 861	20 274	19 582
10044 SAARLOUIS	131 718	104 310	27 174	193	72	41	26 350	40 776	29 420	30 396
10045 SAAR-PFALZ-KREIS	99 289	78 199	20 852	209	116	29	18 622	31 894	23 309	21 867
10046 SANKT WENDEL	60 544	46 679	13 759	92	25	14	11 443	20 316	13 529	13 416
LAND INSGESAMT	651 564	511 862	138 599	915	427	188	126 859	205 489	147 386	146 562
BERLIN										
11000 BERLIN	1 228 621	1 015 675	208 062	4 178	1 642	706	290 582	378 067	222 349	295 816
LAND INSGESAMT	1 228 621	1 015 675	208 062	4 178	1 642	706	290 582	378 067	222 349	295 816
BRANDENBURG										
12051 BRANDENBURG/HAVEL,STADT	35 802	30 307	5 382	97	25	16	7 209	11 912	7 022	8 911
12052 COTTBUS,STADT	53 917	45 890	7 825	186	54	16	11 270	18 682	10 093	12 636
12053 FRANKFURT/ODER,STADT	33 272	28 351	4 677	228	72	16	6 707	11 120	6 586	8 225
12054 POTSDAM,STADT	68 556	55 766	12 435	311	85	44	14 099	21 676	13 448	17 640
12060 BARNIM	102 430	85 583	16 374	406	155	67	24 117	34 632	19 527	20 974
12061 DAHME-SPREEWALD	98 387	80 383	17 476	484	123	44	23 886	33 784	17 954	19 845
12062 ELBE-ELSTER	72 738	60 472	12 018	230	42	18	17 925	26 216	12 976	13 037
12063 HAVELLAND	88 132	72 901	14 943	248	46	40	20 588	29 117	16 730	18 364
12064 MAERKISCH-ODERLAND	114 198	95 889	17 700	568	118	41	27 559	39 170	20 767	22 756
12065 OBERHAVEL	115 220	95 644	19 198	332	62	46	27 050	37 513	21 959	23 996
12066 OBERSPREEWALD-LAUSITZ	76 196	63 520	12 422	232	38	22	17 350	26 718	14 672	15 272
12067 ODER-SPREE	112 208	93 847	17 791	537	124	33	24 791	38 416	22 159	24 102
12068 OSTPRIGNITZ-RUPPIN	62 768	50 937	11 480	340	30	11	14 398	21 709	11 905	12 487
12069 POTSDAM-MITTELMARK	122 386	98 366	23 514	460	83	46	27 859	40 656	23 644	26 704
12070 PRIGNITZ	50 305	41 453	8 608	232	36	12	11 220	17 641	9 101	10 745
12071 SPREE-NEISSE	83 791	71 215	12 315	241	14	20	20 505	29 942	14 461	16 352
12072 TELTOW-FLAEMING	97 075	79 469	17 129	448	59	29	23 100	32 070	17 479	21 192
12073 UCKERMARK	78 035	67 039	10 756	200	75	40	18 262	27 711	14 351	15 382
UNBEKANNT	1	-	1	-	-	-	-	1	-	-
LAND INSGESAMT	1 465 417	1 217 032	242 044	5 780	1 241	561	337 895	498 686	274 834	308 620

gruppen			Darunter dieselangetriebene Pkw nach Emissionsgruppen									Regierungsbezirk Statistische Kennziffer Zulassungsbezirk
sonstige	schadstoff- reduzierte insgesamt	Anteil in % Spalte 12 an Spalte 1	Euro 1	Euro 2	Euro 3	Euro 4	sonstige	schadstoff- reduzierte mit Diesel- antrieb insgesamt	Anteil in % Spalte 19 an Spalte 3			
11	12	13	14	15	16	17	18	19	20			
1 227	70 250	98,4	935	4 069	6 031	3 654	368	15 057	98,2	09573 FUERTH		
1 959	102 907	98,3	1 588	6 345	9 783	6 315	542	24 573	98,1	09574 NUERNBERGER LAND		
1 530	61 530	98,3	1 251	5 383	6 271	3 326	434	16 665	98,7	09575 NEUSTADT/AISCH-WINDSHEIM		
1 851	79 013	98,5	1 527	5 956	8 054	5 122	540	21 199	98,6	09576 ROTH		
1 560	58 411	98,6	1 198	4 454	5 465	3 105	444	14 666	98,5	09577 WEISSENBURG-GUNZENHAUSEN		
20 535	968 726	98,3	16 004	64 222	91 407	62 588	5 907	240 128	98,4	RB ZUSAMMEN		
										RB UNTERFRANKEN		
839	40 295	98,4	568	2 447	3 617	3 721	245	10 598	98,8	09661 ASCHAFFENBURG,STADT		
576	27 465	98,1	452	1 699	2 402	1 923	165	6 641	97,4	09662 SCHWEINFURT,STADT		
1 489	62 012	97,5	1 095	3 996	5 768	4 379	436	15 674	98,3	09663 WUERZBURG,STADT		
2 293	109 362	98,7	1 589	6 714	10 097	6 340	603	25 343	98,9	09671 ASCHAFFENBURG		
1 745	68 288	98,5	1 139	5 225	6 118	3 304	554	16 340	98,3	09672 BAD KISSINGEN		
1 199	52 169	98,6	856	4 142	4 872	2 556	358	12 784	98,5	09673 RHOEN-GRABFELD		
1 342	55 122	98,5	1 036	4 822	5 475	2 903	399	14 635	98,3	09674 HASSBERGE		
1 541	55 746	98,4	1 143	4 199	4 886	2 981	518	13 727	98,5	09675 KITZINGEN		
1 978	78 864	98,5	1 248	5 661	7 087	4 070	504	18 570	98,5	09676 MILTENBERG		
1 904	81 992	98,4	1 335	5 966	7 562	4 902	497	20 262	98,5	09677 MAIN-SPESSART		
1 968	72 567	98,4	1 240	5 200	5 574	2 900	611	15 525	97,5	09678 SCHWEINFURT		
2 257	98 449	98,2	1 698	6 905	8 685	5 282	656	23 226	98,2	09679 WUERZBURG		
19 131	802 331	98,4	13 399	56 976	72 143	45 261	5 546	193 325	98,4	RB ZUSAMMEN		
										RB SCHWABEN		
2 579	128 405	98,4	1 975	7 262	11 040	9 892	895	31 064	98,4	09761 AUGSBURG,STADT		
366	22 469	97,9	370	1 574	2 075	1 277	127	5 423	97,0	09762 KAUFBEUREN,STADT		
778	36 659	98,6	599	2 702	3 850	2 946	291	10 388	98,4	09763 KEMPTEN(ALLGAEU),STADT		
436	24 485	98,3	432	1 709	2 654	1 880	145	6 820	98,4	09764 MEMMINGEN,STADT		
1 677	77 732	98,6	1 414	5 889	7 316	4 264	573	19 456	98,6	09771 AICHACH-FRIEDBERG		
2 871	146 890	98,5	2 326	9 493	12 783	8 000	893	33 495	98,2	09772 AUGSBURG		
1 008	58 306	98,4	1 043	4 127	5 258	2 843	352	13 623	98,2	09773 DILLINGEN A. D. DONAU		
1 423	75 076	98,7	1 276	5 601	7 438	3 909	484	18 708	98,7	09774 GUNZBURG		
1 630	99 119	98,4	1 512	6 713	9 431	6 403	470	24 529	98,1	09775 NEU-ULM		
1 039	47 736	97,9	877	3 802	4 202	2 777	348	12 006	97,9	09776 LINDAU (BODENSEE)		
2 033	79 981	98,7	1 713	6 633	7 692	4 297	717	21 052	98,3	09777 OSTALLGAEU		
1 852	84 764	98,6	1 584	6 942	8 348	4 314	589	21 777	98,9	09778 UNTERALLGAEU		
1 897	81 652	98,5	1 562	6 298	7 383	4 378	614	20 225	98,4	09779 DONAU-RIES		
2 476	91 563	98,1	1 876	7 427	8 927	4 935	992	24 157	98,1	09780 OBERALLGAEU		
22 065	1 054 837	98,4	18 559	76 162	98 397	62 115	7 490	262 723	98,3	RB ZUSAMMEN		
156 755	7 506 819	98,3	125 470	520 396	725 081	571 589	49 467	1 992 003	98,5	LAND INSGESAMT		
										SAARLAND		
4 370	196 920	97,5	2 803	9 605	15 795	12 168	1 048	41 419	98,5	10041 SAARBUECKEN,STADTVERB.		
1 179	67 798	98,1	1 106	4 176	7 074	4 207	349	16 912	98,6	10042 MERZIG-WADERN		
1 469	87 258	98,2	1 127	4 340	7 392	4 107	336	17 302	98,3	10043 NEUNKIRCHEN		
2 638	129 580	98,4	1 913	6 531	11 282	6 438	678	26 842	98,8	10044 SAARLOUIS		
2 026	97 718	98,4	1 355	5 175	8 319	5 170	515	20 534	98,5	10045 SAAR-PFALZ-KREIS		
905	59 609	98,5	859	3 633	5 820	3 032	217	13 561	98,6	10046 SANKT WENDEL		
12 587	638 883	98,1	9 163	33 460	55 682	35 122	3 143	136 570	98,5	LAND INSGESAMT		
										BERLIN		
18 517	1 205 331	98,1	16 321	54 702	71 752	53 959	5 840	202 574	97,4	11000 BERLIN		
18 517	1 205 331	98,1	16 321	54 702	71 752	53 959	5 840	202 574	97,4	LAND INSGESAMT		
										BRANDENBURG		
322	35 376	98,8	344	1 406	2 106	1 315	126	5 297	98,4	12051 BRANDENBURG/HAVEL,STADT		
544	53 225	98,7	494	2 136	3 133	1 805	179	7 747	99,0	12052 COTTBUS,STADT		
288	32 926	99,0	305	1 187	1 863	1 157	111	4 623	98,8	12053 FRANKFURT/ODER,STADT		
678	67 541	98,5	713	2 921	4 764	3 578	286	12 262	98,6	12054 POTSDAM,STADT		
1 272	100 522	98,1	1 290	4 663	6 310	3 406	474	16 143	98,6	12060 BARNIM		
1 268	96 737	98,3	1 322	5 147	6 692	3 630	433	17 224	98,6	12061 DAHME-SPREEWALD		
1 036	71 190	97,9	901	3 387	5 004	2 291	297	11 880	98,9	12062 ELBE-ELSTER		
1 388	86 187	97,8	1 222	4 145	5 789	3 020	491	14 667	98,2	12063 HAVELLAND		
1 353	111 605	97,7	1 425	5 037	6 927	3 566	482	17 437	98,5	12064 MAERKISCH-ODERLAND		
1 650	112 168	97,4	1 410	5 256	7 493	4 124	575	18 858	98,2	12065 OBERHAVEL		
807	74 819	98,2	750	3 303	5 269	2 725	263	12 310	99,1	12066 OBERSPREEWALD-LAUSITZ		
1 131	110 599	98,6	1 240	4 895	7 285	3 704	419	17 543	98,6	12067 ODER-SPREE		
889	61 388	97,8	870	3 368	4 570	2 177	300	11 285	98,3	12068 OSTPRIGNITZ-RUPPIN		
1 444	120 307	98,3	1 769	6 441	9 483	4 964	541	23 198	98,7	12069 POTSDAM-MITTELMARK		
657	49 364	98,1	785	2 518	3 298	1 634	239	8 474	98,4	12070 PRIGNITZ		
986	82 246	98,2	942	3 467	5 004	2 457	304	12 174	98,9	12071 SPREE-NEISSE		
1 202	95 043	97,9	1 194	4 625	6 654	3 954	414	16 841	98,3	12072 TELTOW-FLAEMING		
799	76 505	98,0	954	3 032	4 304	2 029	296	10 615	98,7	12073 UCKERMARK		
-	1	100,0	-	1	-	-	-	1	100,0	UNBEKANNT		
17 714	1 437 749	98,1	17 930	66 935	95 948	51 536	6 230	238 579	98,6	LAND INSGESAMT		

(Fortsetzung): Bestand an Personenkraftwagen am 1. Januar 2007 nach Zulassungsbezirken, Kraftstoffarten und Emissionsgruppen

Regierungsbezirk Statistische Kennziffer Zulassungsbezirk	Insgesamt	Nach Kraftstoffarten					Nach Emissions-			
		Benzin	Diesel	Gas		sonstige	Euro 1	Euro 2	Euro 3	Euro 4
				insgesamt	dar. Erdgas (einschl. bivalent)					
MECKLENBURG-VORPOMMERN										
13001 GREIFSWALD, STADT	24 245	20 617	3 545	70	29	13	4 707	8 040	4 853	6 165
13002 NEUBRANDENBURG, STADT	34 774	28 941	5 753	64	14	16	5 966	11 471	7 221	9 540
13003 ROSTOCK, STADT	82 894	69 710	12 871	279	72	34	15 467	27 314	16 873	21 944
13004 SCHWERIN, STADT	44 233	35 865	8 078	269	106	21	7 897	14 482	9 172	12 016
13005 STRALSUND, STADT	26 834	22 603	4 180	42	22	9	4 724	8 696	5 619	7 292
13006 WISMAR, STADT	20 990	17 581	3 309	91	26	9	3 590	6 853	4 394	5 812
13051 BAD DOBERAN	72 289	58 527	13 409	259	40	13	14 899	24 471	14 349	17 139
13052 DEMMIN	47 291	38 267	8 941	77	20	6	10 970	16 897	9 006	9 085
13053 GUESTROW	56 694	45 868	10 556	252	21	18	12 619	19 821	11 236	11 559
13054 LUDWIGSLUST	77 086	61 508	15 079	489	20	10	15 846	26 898	15 742	16 344
13055 MECKLENBURG-STRELITZ	49 488	40 768	8 600	108	27	12	10 783	17 950	9 641	9 776
13056 MUERITZ	38 921	31 415	7 312	191	74	3	8 361	14 089	7 859	7 679
13057 NORDVORPOMMERN	65 874	53 803	11 914	140	20	17	13 573	22 430	13 285	15 100
13058 NORDWESTMECKLENBURG	70 926	57 531	13 140	243	39	12	14 818	25 129	13 940	14 939
13059 OSTVORPOMMERN	62 644	52 970	9 491	156	71	27	14 317	21 834	11 982	12 863
13060 PARCHIM	60 568	48 359	11 793	406	41	10	12 773	21 819	11 954	12 289
13061 RUEGEN	37 940	31 929	5 908	94	20	9	7 343	12 916	7 730	9 058
13062 UECKER-RANDOW	42 193	36 309	5 820	59	11	5	9 412	14 854	8 203	8 708
LAND INSGESAMT	915 884	752 571	159 780	3 289	673	244	188 065	315 964	183 059	207 308
SACHSEN										
RB CHEMNITZ										
14161 CHEMNITZ,STADT	131 598	110 164	20 934	425	97	75	22 095	42 270	27 948	36 877
14166 PLAUEN,STADT	37 499	31 486	5 907	91	6	15	6 248	12 082	7 701	10 673
14167 ZWICKAU,STADT	52 131	43 598	8 277	239	36	17	7 705	16 571	10 716	16 276
14171 ANNABERG	48 667	41 184	7 409	64	2	10	8 836	17 280	9 894	11 676
14173 CHEMNITZER LAND	79 222	67 041	11 851	300	39	30	14 870	26 506	15 852	20 341
14177 FREIBERG	84 201	70 804	12 956	425	43	16	16 718	29 396	17 485	18 823
14178 VOGTLANDKREIS	118 654	99 865	18 431	338	26	20	21 673	40 478	23 824	29 857
14181 MITTLERER ERZGEBIRGSKR.	55 469	47 082	8 236	142	7	9	10 655	19 372	11 582	12 667
14182 MITTWEIDA	80 114	67 807	11 875	401	23	31	17 010	28 172	15 582	17 414
14188 STOLLBERG	53 425	45 317	7 904	193	5	11	9 814	18 596	11 371	12 606
14191 AUE-SCHWARZENBERG	75 662	63 825	11 559	258	20	20	11 974	25 374	16 928	20 139
14193 ZWICKAUER LAND	75 178	63 889	11 013	259	18	17	13 592	25 787	14 931	19 187
RB ZUSAMMEN	891 820	752 062	136 352	3 135	322	271	161 190	301 884	183 814	226 536
RB DRESDEN										
14262 DRESDEN,STADT	221 393	180 644	39 968	603	113	178	40 349	69 505	45 864	60 498
14263 GOERLITZ,STADT	27 438	24 049	3 288	83	1	18	5 416	9 149	5 274	6 947
14264 HOYERSWERDA,STADT	22 253	19 203	2 952	89	2	9	3 977	7 690	4 723	5 479
14272 BAUTZEN	89 977	76 078	13 605	264	6	30	20 021	31 681	16 842	18 793
14280 MEISSEN	84 909	70 331	14 310	243	18	25	17 810	28 670	16 370	19 627
14284 NIEDERSCHL.OBERLAUSITZK.	59 032	50 745	8 116	161	9	10	13 819	21 824	10 409	11 247
14285 RIESA-GROSSENHAIN	64 475	54 517	9 691	249	22	18	14 638	22 679	12 085	13 427
14286 LOEBAU-ZITTAU	83 029	72 328	10 448	225	3	28	18 617	30 290	14 796	16 962
14287 SAECHSISCHE SCHWEIZ	79 316	68 765	10 367	149	26	35	17 390	28 420	15 005	16 354
14290 WEISSERITZKREIS	75 240	63 622	11 380	226	26	12	16 148	25 846	15 007	16 489
14292 KAMENZ	93 775	79 025	14 298	414	18	38	21 009	33 071	17 575	19 361
RB ZUSAMMEN	900 837	759 307	138 423	2 706	244	401	189 194	308 825	173 950	205 184
RB LEIPZIG										
14365 LEIPZIG,STADT	205 736	171 541	33 300	813	303	82	40 821	63 151	41 744	55 403
14374 DELITZSCH	69 501	58 234	11 036	222	23	9	14 389	22 517	13 977	16 707
14375 DOEBELN	42 536	35 446	6 887	191	17	12	8 826	14 480	8 482	9 783
14379 LEIPZIGER LAND	85 104	71 506	13 314	261	34	23	18 165	28 335	16 685	19 643
14383 MULDENTALKREIS	79 477	65 673	13 343	452	29	9	16 818	26 678	15 727	18 174
14389 TORGAU-OSCHATZ	57 607	47 445	9 978	169	20	15	12 590	19 791	10 588	12 618
RB ZUSAMMEN	539 961	449 845	87 858	2 108	426	150	111 609	174 952	107 203	132 328
LAND INSGESAMT	2 332 618	1 961 214	362 633	7 949	992	822	461 993	785 661	464 967	564 048
SACHSEN-ANHALT										
RB DESSAU										
15101 DESSAU, STADT	40 525	34 226	6 081	203	50	15	7 427	12 813	8 670	10 859
15151 ANHALT-ZERBST	38 826	33 030	5 664	128	7	4	8 632	13 242	7 622	8 387
15153 BERNBURG	34 209	28 905	5 091	209	71	4	6 302	11 096	7 247	8 891
15154 BITTERFELD	56 742	48 559	8 061	106	14	16	11 868	18 240	11 716	13 673
15159 KOETHEN	34 607	29 646	4 893	67	9	1	6 859	11 893	7 062	8 112
15171 WITTENBERG	70 926	60 073	10 600	224	114	29	15 662	23 885	14 145	15 244
RB ZUSAMMEN	275 835	234 439	40 390	937	265	69	56 750	91 169	56 462	65 166
RB HALLE										
15202 HALLE/SAALE,STADT	96 700	82 396	13 846	408	116	50	18 378	29 668	20 071	26 660
15256 BURGENLANDKREIS	74 023	62 114	11 513	376	46	20	15 329	25 089	14 599	17 238
15260 MANSFELDER LAND	57 433	48 458	8 827	129	8	19	9 848	18 417	12 546	15 301
15261 MERSEBURG-QUERFURT	76 596	64 116	12 186	270	34	24	15 414	24 811	15 879	18 710

gruppen			Darunter dieselangetriebene Pkw nach Emissionsgruppen									Regierungsbezirk Statistische Kennziffer Zulassungsbezirk
sonstige	schadstoff- reduzierte insgesamt	Anteil in % Spalte 12 an Spalte 1	Euro 1	Euro 2	Euro 3	Euro 4	sonstige	schadstoff- reduzierte mit Diesel- antrieb insgesamt	Anteil in % Spalte 19 an Spalte 3			
11	12	13	14	15	16	17	18	19	20			
MECKLENBURG-VORPOMMERN												
216	23 981	98,9	230	901	1 365	909	81	3 486	98,3	13001	GREIFSWALD, STADT	
276	34 474	99,1	233	1 305	2 343	1 695	126	5 702	99,1	13002	NEUBRANDENBURG, STADT	
573	82 171	99,1	685	2 972	5 129	3 691	229	12 706	98,7	13003	ROSTOCK, STADT	
325	43 892	99,2	444	2 094	3 094	2 196	146	7 974	98,7	13004	SCHWERIN, STADT	
194	26 525	98,8	224	1 074	1 664	1 099	69	4 130	98,8	13005	STRALSUND, STADT	
156	20 805	99,1	183	781	1 250	997	66	3 277	99,0	13006	WISMAR, STADT	
608	71 466	98,9	796	3 550	5 503	3 263	241	13 353	99,0	13051	BAD DOBERAN	
592	46 550	98,4	696	2 599	3 617	1 672	258	8 842	98,9	13052	DEMMIN	
648	55 883	98,6	868	2 948	4 264	2 117	256	10 453	99,0	13053	GUESTROW	
1 001	75 831	98,4	1 297	4 352	6 259	2 608	376	14 892	98,8	13054	LUDWIGSLUST	
573	48 723	98,5	684	2 576	3 444	1 555	227	8 486	98,7	13055	MECKLENBURG-STRELITZ	
405	38 393	98,6	569	2 313	2 835	1 341	171	7 229	98,9	13056	MUERITZ	
652	65 040	98,7	840	3 305	4 880	2 501	259	11 785	98,9	13057	NORDVORPOMMERN	
900	69 726	98,3	1 114	3 878	5 279	2 277	363	12 911	98,3	13058	NORDWESTMECKLENBURG	
715	61 711	98,5	820	2 733	3 691	1 844	278	9 366	98,7	13059	OSTVORPOMMERN	
769	59 604	98,4	866	3 556	4 812	2 092	317	11 643	98,7	13060	PARCHIM	
399	37 446	98,7	463	1 655	2 394	1 139	189	5 840	98,8	13061	RUEGEN	
471	41 648	98,7	496	1 650	2 326	1 103	175	5 750	98,8	13062	UECKER-RANDOW	
9 473	903 869	98,7	11 508	44 242	64 149	34 099	3 827	157 825	98,8		LAND INSGESAMT	
SACHSEN												
1 040	130 230	99,0	726	4 506	8 544	6 693	304	20 773	99,2		RB CHEMNITZ	
333	37 037	98,8	259	1 335	2 418	1 758	89	5 859	99,2	14161	CHEMNITZ,STADT	
403	51 671	99,1	246	1 743	3 316	2 829	90	8 224	99,4	14166	PLAUEN,STADT	
453	48 139	98,9	350	1 998	3 166	1 755	102	7 371	99,5	14167	ZWICKAU,STADT	
616	78 185	98,7	510	2 875	4 979	3 211	161	11 736	99,0	14171	ANNABERG	
798	83 220	98,8	654	3 492	5 368	3 086	254	12 854	99,2	14173	CHEMNITZER LAND	
1 281	117 113	98,7	901	4 904	7 764	4 363	360	18 292	99,2	14177	FREIBERG	
468	54 744	98,7	393	2 051	3 525	2 086	121	8 176	99,3	14178	VOGTLANDKREIS	
825	79 003	98,6	677	3 091	5 034	2 756	213	11 771	99,1	14181	MITTLERER ERZGEBIRGSKR.	
445	52 832	98,9	345	1 970	3 305	2 117	122	7 859	99,4	14182	MITTWEIDA	
577	74 992	99,1	512	2 778	4 898	3 151	157	11 496	99,5	14188	STOLLBERG	
606	74 103	98,6	510	2 833	4 574	2 859	144	10 920	99,2	14191	AUE-SCHWARZENBERG	
7 845	881 269	98,8	6 083	33 576	56 891	36 664	2 117	135 331	99,3	14193	ZWICKAUER LAND	
RB ZUSAMMEN												
1 835	218 051	98,5	1 688	8 961	15 642	12 492	607	39 390	98,6		RB DRESDEN	
246	27 032	98,5	181	728	1 355	909	61	3 234	98,4	14262	DRESDEN,STADT	
172	22 041	99,0	136	688	1 275	800	39	2 938	99,5	14263	GOERLITZ,STADT	
1 085	88 422	98,3	783	3 495	5 670	3 288	270	13 506	99,3	14264	HOYERSWERDA,STADT	
1 059	83 536	98,4	747	3 561	5 960	3 611	308	14 187	99,1	14272	BAUTZEN	
735	58 034	98,3	596	2 156	3 427	1 676	191	8 046	99,1	14280	MEISSEN	
731	63 560	98,6	625	2 565	3 948	2 293	202	9 633	99,4	14284	NIEDERSCHL.OBERLAUSITZK.	
1 006	81 671	98,4	651	2 825	4 228	2 380	252	10 336	98,9	14285	RIESA-GROSSENHAIN	
980	78 149	98,5	720	2 842	4 188	2 220	286	10 256	98,9	14286	LOEBAU-ZITTAU	
793	74 283	98,7	645	2 819	4 950	2 651	234	11 299	99,3	14287	SAECHSISCHE SCHWEIZ	
1 114	92 130	98,2	883	3 588	5 934	3 465	295	14 165	99,1	14290	WEISSERITZKREIS	
9 756	886 909	98,5	7 655	34 228	56 577	35 785	2 745	136 990	99,0	14292	KAMENZ	
RB ZUSAMMEN												
1 860	202 979	98,7	1 709	7 342	12 782	10 414	640	32 887	98,8		RB LEIPZIG	
690	68 280	98,2	660	2 682	4 723	2 673	189	10 927	99,0	14365	LEIPZIG,STADT	
424	41 995	98,7	375	1 807	2 969	1 566	137	6 854	99,5	14374	DELITZSCH	
869	83 697	98,3	839	3 343	5 568	3 175	275	13 200	99,1	14375	DOEBELN	
887	78 284	98,5	832	3 535	5 627	3 012	243	13 249	99,3	14379	LEIPZIGER LAND	
663	56 250	97,6	602	2 554	4 134	2 376	207	9 873	98,9	14383	MULDENTALKREIS	
5 393	531 485	98,4	5 017	21 263	35 803	23 216	1 691	86 990	99,0	14389	TORGAU-OSCHATZ	
22 994	2 299 663	98,6	18 755	89 067	149 271	95 665	6 553	359 311	99,1		LAND INSGESAMT	
SACHSEN-ANHALT												
338	40 107	99,0	303	1 333	2 534	1 739	107	6 016	98,9		RB DESSAU	
443	38 326	98,7	400	1 484	2 470	1 134	135	5 623	99,3	15101	DESSAU, STADT	
313	33 849	98,9	283	1 080	2 306	1 303	79	5 051	99,2	15151	ANHALT-ZERBST	
480	55 977	98,7	417	1 836	3 531	2 046	152	7 982	99,0	15153	BERNBURG	
324	34 250	99,0	286	1 148	2 194	1 127	90	4 845	99,0	15154	BITTERFELD	
730	69 666	98,2	608	2 565	4 613	2 442	243	10 471	98,8	15159	KOETHEN	
2 628	272 175	98,7	2 297	9 446	17 648	9 791	806	39 988	99,0	15171	WITTENBERG	
RB ZUSAMMEN												
836	95 613	98,9	684	2 963	5 673	4 067	304	13 691	98,9		RB HALLE	
708	72 963	98,6	684	2 875	4 916	2 701	234	11 410	99,1	15202	HALLE/SAALE,STADT	
481	56 593	98,5	440	1 931	3 911	2 298	163	8 743	99,0	15256	BURGENLANDKREIS	
815	75 629	98,7	798	2 718	5 258	3 053	259	12 086	99,2	15260	MANSFELDER LAND	
										15261	MERSEBURG-QUERFURT	

(Fortsetzung): Bestand an Personenkraftwagen am 1. Januar 2007 nach Zulassungsbezirken, Kraftstoffarten und Emissionsgruppen

Regierungsbezirk Statistische Kennziffer Zulassungsbezirk	Insgesamt	Nach Kraftstoffarten					Nach Emissions-			
		Benzin	Diesel	Gas		sonstige	Euro 1	Euro 2	Euro 3	Euro 4
				insgesamt	dar. Erdgas (einschl. bivalent)					
	1	2	3	4	5	6	7	8	9	10
15265 SAALKREIS	49 548	41 182	8 148	204	24	14	9 112	15 771	10 811	12 866
15266 SANGERHAUSEN	35 952	29 916	5 853	172	3	11	6 822	11 938	7 496	8 913
15268 WEISSENFELS	41 457	35 368	5 910	166	21	13	7 731	13 581	8 803	10 629
RB ZUSAMMEN	431 709	363 550	66 283	1 725	252	151	82 634	139 275	90 205	110 317
RB MAGDEBURG										
15303 MAGDEBURG, STADT	105 219	88 382	16 428	360	49	49	19 936	32 749	21 516	27 227
15352 ASCHERSLEBEN-STASSFURT	50 756	43 002	7 438	305	21	11	9 467	16 804	10 709	12 776
15355 BOERDEKREIS	44 632	37 254	7 257	116	13	5	9 577	15 288	8 525	10 092
15357 HALBERSTADT	41 068	34 115	6 741	203	93	9	8 383	14 135	8 101	9 521
15358 JERICHOER LAND	57 849	47 097	10 591	142	38	19	12 078	19 271	11 847	12 493
15362 OHREKREIS	72 632	59 540	12 809	265	30	18	15 004	24 585	14 310	16 959
15363 STENDAL	71 892	57 868	13 811	198	26	15	15 502	25 107	14 255	14 848
15364 QUEDLINBURG	37 774	31 594	6 081	90	22	9	7 314	12 844	7 814	9 013
15367 SCHOENEBECK	37 180	31 654	5 354	167	25	5	7 873	12 888	7 310	8 361
15369 WERNIGERODE	51 768	42 701	8 812	243	62	12	9 718	17 163	10 436	13 387
15370 ALTMARKKREIS SALZWEDEL	57 368	46 124	11 126	113	13	5	12 592	20 376	10 598	11 797
RB ZUSAMMEN	628 138	519 331	106 448	2 202	392	157	127 444	211 210	125 421	146 474
LAND INSGESAMT	1 335 682	1 117 320	213 121	4 864	909	377	266 828	441 654	272 088	321 957
THUERINGEN										
16051 ERFURT, STADT	95 932	77 488	17 972	426	203	46	18 184	29 734	18 854	27 524
16052 GERA, STADT	50 937	42 218	8 455	242	27	22	8 677	16 704	10 815	13 764
16053 JENA, STADT	45 637	36 456	8 952	196	60	33	7 952	14 109	9 660	12 853
16054 SUHL, STADT	24 081	19 238	4 772	52	6	19	3 201	7 099	5 761	7 567
16055 WEIMAR, STADT	29 246	23 720	5 370	139	40	17	5 625	9 125	5 746	8 040
16056 EISENACH, STADT	23 655	19 152	4 424	75	15	4	3 649	6 866	4 938	7 676
16061 EICHSFELD	63 184	51 825	11 070	281	110	8	13 099	22 178	11 967	14 104
16062 NORDHAUSEN	53 067	44 125	8 581	352	79	9	10 478	18 026	10 678	12 739
16063 WARTBURGKREIS	84 165	69 732	14 094	328	67	11	16 186	28 874	17 486	19 786
16064 UNSTRUT-HAINICH-KREIS	60 556	50 117	10 065	366	53	8	12 421	20 932	12 042	13 743
16065 KYFFHAUSERKREIS	50 612	42 742	7 668	191	32	11	10 493	17 265	10 099	11 071
16066 SCHMALKALDEN-MEININGEN	83 896	68 061	15 529	269	81	37	15 708	27 689	17 494	21 049
16067 GOTHA	81 003	67 422	13 197	356	75	28	16 311	27 519	16 041	19 434
16068 SOEMMERDA	44 152	36 763	7 259	122	28	8	9 737	14 687	8 387	10 274
16069 HILDBURGHAUSEN	45 183	36 658	8 424	95	43	6	9 121	15 299	8 836	10 889
16070 ILM-KREIS	65 336	53 389	11 634	296	60	17	12 739	21 833	13 455	15 829
16071 WEIMARER-LAND	51 758	42 706	8 767	263	84	22	10 865	16 866	10 095	12 227
16072 SONNEBERG	38 357	32 576	5 620	151	64	10	6 364	12 140	8 243	10 901
16073 SAALFELD-RUDOLSTADT	70 968	58 683	11 947	318	73	20	13 574	23 642	14 493	17 667
16074 SAALE-HOLZLAND-KREIS	54 781	44 947	9 502	320	31	12	11 386	18 476	10 872	12 695
16075 SAALE-ORLA-KREIS	58 594	47 980	10 230	372	19	12	10 824	20 112	12 616	13 442
16076 GREIZ	70 413	58 215	11 800	380	57	18	13 352	24 280	13 956	17 009
16077 ALTENBURGER LAND	59 599	51 206	8 170	211	11	12	12 547	20 050	11 687	13 864
UNBEKANNT	2	1	1	-	-	-	-	1	-	1
LAND INSGESAMT	1 305 114	1 075 420	223 503	5 801	1 318	390	252 493	433 506	264 221	324 148
SONSTIGE										
INSGESAMT	5 397	2 280	3 115	1	1	1	645	2 171	1 679	562
DEUTSCHLAND										
INSGESAMT	46 569 657	35 594 333	10 819 760	141 129	42 759	14 435	8 970 461	14 941 185	9 313 769	11 627 635



gruppen			Darunter dieselangetriebene Pkw nach Emissionsgruppen									Regierungsbezirk Statistische Kennziffer Zulassungsbezirk
sonstige	schadstoff- reduzierte insgesamt	Anteil in % Spalte 12 an Spalte 1	Euro 1	Euro 2	Euro 3	Euro 4	sonstige	schadstoff- reduzierte mit Diesel- antrieb insgesamt	Anteil in % Spalte 19 an Spalte 3			
11	12	13	14	15	16	17	18	19	20			
427	48 987	98,9	377	1 748	3 612	2 220	147	8 104	99,5	15265 SAALKREIS		
384	35 553	98,9	303	1 412	2 539	1 443	117	5 814	99,3	15266 SANGERHAUSEN		
290	41 034	99,0	280	1 396	2 622	1 504	72	5 874	99,4	15268 WEISSENFELS		
3 941	426 372	98,8	3 566	15 043	28 531	17 286	1 296	65 722	99,2	RB ZUSAMMEN		
										RB MAGDEBURG		
1 303	102 731	97,6	871	3 599	6 655	4 783	337	16 245	98,9	15303 MAGDEBURG, STADT		
417	50 173	98,9	402	1 664	3 200	1 967	140	7 373	99,1	15352 ASCHERSLEBEN-STASSFURT		
503	43 985	98,6	524	1 877	3 043	1 564	172	7 180	98,9	15355 BOERDEKREIS		
410	40 550	98,7	380	1 746	2 840	1 582	128	6 676	99,0	15357 HALBERSTADT		
784	56 473	97,6	685	2 827	4 374	2 309	263	10 458	98,7	15358 JERICHOWER LAND		
763	71 621	98,6	804	3 402	5 285	2 958	236	12 685	99,0	15362 OHREKREIS		
938	70 650	98,3	1 038	3 927	5 429	2 966	318	13 678	99,0	15363 STENDAL		
332	37 317	98,8	311	1 527	2 593	1 466	110	6 007	98,8	15364 QUEDLINBURG		
327	36 759	98,9	302	1 310	2 393	1 191	122	5 318	99,3	15367 SCHOENEBECK		
467	51 171	98,8	500	2 159	3 665	2 235	154	8 713	98,9	15369 WERNIGERODE		
882	56 245	98,0	857	3 196	4 405	2 225	297	10 980	98,7	15370 ALTMARKKREIS SALZWEDEL		
7 126	617 675	98,3	6 674	27 234	43 882	25 246	2 277	105 313	98,9	RB ZUSAMMEN		
13 695	1 316 222	98,5	12 537	51 723	90 061	52 323	4 379	211 023	99,0	LAND INSGESAMT		
THUERINGEN												
723	95 019	99,0	746	4 020	6 840	5 995	241	17 842	99,3	16051 ERFURT, STADT		
352	50 312	98,8	336	1 931	3 613	2 424	88	8 392	99,3	16052 GERA, STADT		
488	45 062	98,7	347	1 865	3 438	3 071	159	8 880	99,2	16053 JENA, STADT		
156	23 784	98,8	148	1 048	2 084	1 393	49	4 722	99,0	16054 SUHL, STADT		
277	28 813	98,5	275	1 211	2 126	1 592	90	5 294	98,6	16055 WEIMAR, STADT		
246	23 375	98,8	161	899	1 611	1 627	93	4 391	99,3	16056 EISENACH, STADT		
842	62 190	98,4	693	3 057	4 495	2 428	289	10 962	99,0	16061 EICHSELD		
537	52 458	98,9	448	2 221	3 624	2 041	175	8 509	99,2	16062 NORDHAUSEN		
957	83 289	99,0	743	3 580	5 877	3 530	239	13 969	99,1	16063 WARTBURGKREIS		
597	59 735	98,6	620	2 759	4 278	2 132	175	9 964	99,0	16064 UNSTRUT-HAINICH-KREIS		
586	49 514	97,8	406	1 959	3 328	1 699	182	7 574	98,8	16065 KYFFHAEUSERKREIS		
936	82 876	98,8	742	3 920	6 570	3 880	314	15 426	99,3	16066 SCHMALKALDEN-MEININGEN		
710	80 015	98,8	689	3 491	5 372	3 274	252	13 078	99,1	16067 GOTHA		
414	43 499	98,5	474	1 941	2 969	1 667	130	7 181	98,9	16068 SOEMMERDA		
465	44 610	98,7	437	2 209	3 411	2 156	141	8 354	99,2	16069 HILDBURGHAUSEN		
589	64 445	98,6	569	2 837	4 885	3 047	186	11 524	99,1	16070 ILM-KREIS		
542	50 595	97,8	531	2 298	3 541	2 124	179	8 673	98,9	16071 WEIMARER-LAND		
317	37 965	99,0	245	1 308	2 371	1 571	79	5 574	99,2	16072 SONNEBERG		
656	70 032	98,7	600	2 992	4 883	3 149	201	11 825	99,0	16073 SAALFELD-RUDOLSTADT		
498	53 927	98,4	540	2 332	3 962	2 431	150	9 415	99,1	16074 SAALE-HOLZLAND-KREIS		
563	57 557	98,2	582	2 765	4 440	2 178	151	10 116	98,9	16075 SAALE-ORLA-KREIS		
595	69 192	98,3	583	3 089	4 961	2 904	163	11 700	99,2	16076 GREIZ		
652	58 800	98,7	460	1 943	3 522	2 009	186	8 120	99,4	16077 ALTENBURGER LAND		
-	2	100,0	-	1	-	-	-	1	100,0	UNBEKANNT		
12 698	1 287 066	98,6	11 375	55 676	92 201	58 322	3 912	221 486	99,1	LAND INSGESAMT		
SONSTIGE												
258	5 315	98,5	339	1 394	962	213	186	3 094	99,3	INSGESAMT		
DEUTSCHLAND												
851 785	45 704 835	98,1	714 170	2 781 870	3 990 847	2 891 851	263 722	10 642 460	98,4	INSGESAMT		

Methodische Erläuterungen zur Fahrzeugstatistik

Datengrundlage

Die statistischen Auswertungen umfassen alle nach der Fahrzeug-Zulassungs-Verordnung (FZV) in Deutschland zugelassenen bzw. angemeldeten Fahrzeuge, denen ein Kennzeichen zugeteilt wurde. Mit einbezogen sind Fahrzeuge, die ein Versicherungskennzeichen führen, sowie Fahrzeuge der Bundespolizei und des Technischen Hilfswerkes (THW). Dagegen sind nicht einbezogen die Fahrzeuge der Bundeswehr sowie Fahrzeuge mit rotem bzw. Kurzzeitkennzeichen und mit Ausfuhrkennzeichen.

Dem KBA obliegt die statistische Bearbeitung der Datenmeldungen der Zulassungsbehörden und der Haftpflichtversicherungen (Kfz mit Versicherungskennzeichen) sowie des Bestandes im *Zentralen Fahrzeugregister (ZFZR)*. Es handelt sich dabei um Sekundärstatistiken, denen die gemeldeten Kraftfahrzeuge und Kraftfahrzeuganhänger mit deren teilweise verschlüsselten Zuordnungsmerkmalen und Halterangaben zugrunde liegen (Auszug siehe nachstehendes Muster).

 Europäische Gemeinschaft Bundesrepublik Deutschland Zulassungsbescheinigung Teil II (Fahrzeugbrief)			
A	Amthliches Kennzeichen		
B	Datum der Erstzulassung des Fahrzeuges	(1)	Anzahl der Vorhalter
C.3.1 C.6.1	Name oder Firmenname		
C.3.2 C.6.2	Vorname(n)		
C.3.3 C.6.3	Anschrift zum Zeitpunkt der Ausstellung der Bescheinigung		
D.1	Marke		
	Typ		
D.2	Variante		
	Version		
D.3	Handelsbezeichnung(en)		
(2)	Hersteller-Kurzbezeichnung		
(2.1)	Code zu (2)	(2.2) Code zu D.2 mit Prüzfziffer	
E	Fahrzeug-Identifizierungsnummer	(3)	Prüfziffer zur Fahrzeug-Identifizierungsnr.
J	Fahrzeugklasse	(4)	Art des Aufbaus
(5)	Bezeichnung der Fahrzeugklasse und des Aufbaus		
R	Farbe des Fahrzeuges	(11)	Code zu R
P.1	Hubraum in cm ³	P.2 Nennleistung in KW P.4 Nennrehzahl bei min ⁻¹	
P.3	Kraftstoffart oder Energiequelle	(10)	Code zu P.3
K	Nummer der EG-Typgenehmigung oder ABE	(6)	Datum zu K
(17)	Merkmal zur Betriebserlaubnis		
(25)	Zusätzliche Vermerke der Zulassungsbehörde:		

Methodik der Aufbereitung und Auswertung

Die Zählungen des Fahrzeugbestandes werden jeweils mit dem Stichtag des 1.1. eines Jahres durchgeführt. Die Zählun-

gen der Veränderungen des Fahrzeugbestandes (Neuzulassungen, Umschreibungen, Außerbetriebsetzungen u. a.) sind zeitraumbezogen. Für die amtliche Berichterstattung werden monatliche und jährliche sowie kumulierte Ergebnisse erzeugt. Im Rahmen der kostenpflichtigen Auftragsstatistiken sind darüber hinaus auch weitere Zeiträume möglich.

Für die statistische Auswertung wird ein fest definierter Datenkranz des *ZFZR* herangezogen. Die wichtigsten Erhebungsmerkmale bei den Aufbereitungen sind:

- Fahrzeugklasse und Art des Aufbaus (gemäß Verzeichnis zur Systematisierung von Kraftfahrzeugen und ihren Anhängern)
- Hersteller und Typ (gemäß Hersteller-/Typ-Schlüsselsystematik) bzw. Marken und Modelle
- Regionale Kennziffer (Bundesland, Zulassungsbezirk, Gemeinde)
- Haltergruppe/Wirtschaftszweig (gemäß entspr. Schlüssel-systematik)
- Kraftstoffart bzw. Energiequelle (Benzin, Diesel, Erdgas u. a.)

Der Inhalt und die Gliederung der Tabellen, Übersichten und Zeitreihen erfolgen nach sachlichen, räumlichen und zeitlichen Gesichtspunkten sowie nach Themenschwerpunkten.

Besonderheiten der Erhebung, Auswertung oder Darstellung

Bei regionalen Gliederungen erfolgt die Zuordnung von Fahrzeugen der Bundespolizei und des THW zusammen mit den nicht eindeutig zuordnungsfähigen Fahrzeugen unter *Sonstige*.

Mit dem Ziel einer übersichtlichen Darstellung werden im Bedarfsfall Abschneidegrenzen gebildet. Fahrzeuge mit zu geringen Anteilen erscheinen dann ebenfalls unter *Sonstige*.

Beim Veränderungswert wird ein '.' gesetzt, wenn eine der beiden zu vergleichenden Zahlen kleiner als 100 ist.

Rechtsgrundlagen

Das Kraftfahrt-Bundesamt führt nach § 2 Abs. 1 Nr. 3 KBAG (Gesetz über die Errichtung eines Kraftfahrt-Bundesamtes vom 4.8.1951) im Rahmen der für die Bundesstatistik geltenden Bestimmungen die Erstellung, Auswertung und Veröffentlichung von Statistiken aus.

Die Führung des *ZFZR* erfolgt auf der Grundlage von § 2 Nr. 2 KBAG, §§ 31 - 47 Straßenverkehrsgesetz (StVG) sowie der Fahrzeug-Zulassungs-Verordnung (FZV).

Die Fahrzeugmeldungen der Zulassungsbehörden werden gemäß § 33 FZV übermittelt, für die Versicherungen besteht eine Meldepflicht gemäß § 26 Abs. 3 FZV.

Zeichenerklärung

Zusätzliche Kennzeichnung dargestellter Zahlen:

p	vorläufige Zahl
r	berichtigte Zahl
s	geschätzte Zahl
()	Aussagewert eingeschränkt *)
[]	Wert nicht signifikant *)
—	grundsätzliche Änderung innerhalb einer Reihung,
oder	die den zeitlichen Vergleich beeinträchtigt

Ersatz für nicht dargestellte Zahlen:

0	weniger als die Hälfte von 1 in der letzten besetzten Stelle, jedoch mehr als nichts
-	nichts vorhanden (genau null)
.	Zahlenwert unbekannt oder geheim zu halten *)
...	Angabe fällt später an
/	Zahlenwert nicht sicher genug *)
X	Tabellenfach gesperrt, weil Aussage nicht sinnvoll

*) Nähere Erklärungen finden Sie in der Methodischen Erläuterung.

Abweichungen in den Summen ergeben sich durch Rundung der Zahlen.

Begriffsbestimmungen

Bestand:

Summe aller im Zentralen Fahrzeugregister gespeicherten Kraftfahrzeuge und -anhänger (ausschließlich der außer Betrieb gesetzten Fahrzeuge) zum angegebenen Zählzeitpunkt.

Neuzulassung:

Erstmalige Zulassung und Registrierung eines fabrikneuen Fahrzeugs mit einem Kennzeichen in Deutschland.

Es handelt sich hier also nicht um Fahrzeuge, die bereits im Ausland eine Straßenzulassung hatten, oder um solche, die in Deutschland schon registriert waren und außer Betrieb gesetzt wurden (siehe hierzu „Alt-“ und „Wiederzulassungen“).

Altzulassung:

Erstmalige Zulassung eines gebrauchten Fahrzeugs in Deutschland.

Wiederzulassung:

Zulassung eines Fahrzeugs, das außer Betrieb gesetzt war.

Besitzumschreibung:

Halterwechsel zugelassener Fahrzeuge.

Nicht mit einbezogen in diese Statistik werden die Fahrzeuge, deren Halter umziehen (lediglich regionale Veränderung in der Bestandsführung) oder ihren Namen ändern. Die Abgabe eines gebrauchten Fahrzeugs an einen Händler (z. B. bei Erwerb eines Neufahrzeugs) wird erst bei Weiterverkauf an einen neuen Halter als Umschreibung registriert, wenn der Händler dieses Fahrzeug, wie es üblich ist, nicht für sich zulässt.

Außerbetriebsetzung:

Abmeldung eines Fahrzeugs (z. B. zur Verschrottung, Ausfuhr ins Ausland oder Nutzung ausschließlich auf nicht öffentlichem Gelände, z. B. Firmengelände).

Hersteller:

Person oder Stelle, die gegenüber der Genehmigungsbehörde für alle Belange des Typgenehmigungsverfahrens sowie für die Sicherstellung der Übereinstimmung der Produktion verantwortlich ist. Es ist nicht von Bedeutung, dass sie direkt an allen Herstellungsphasen des Fahrzeugs, Systems, Bauteils oder der selbständigen technischen Einheit beteiligt ist, das bzw. die Gegenstand des Genehmigungsverfahrens ist. Die Herstellerangabe befindet sich auf dem Fabrikschild des Fahrzeugs und in dem dazugehörigen Zulassungsdokument.

Marke:

Handelsüblicher Name, unter dem die Hersteller ihre Modellreihen auf dem Fahrzeugmarkt anbieten. Er entspricht in der Regel dem Schriftzug bzw. dem Emblem am Fahrzeug. Die Markenzuordnung erfolgt aufgrund der im Zulassungsdokument aufgeführten Herstellernummer unter Einbeziehung aktueller Referenzdaten. Eine Abweichung zur typgenehmigungsbezogenen Herstellerbezeichnung ist möglich.

Modell:

Verkaufsbezeichnung, mit der ein Fahrzeugtyp oder eine Typgruppe einer Marke im Handel benannt wird. Sie entspricht in der Regel dem Schriftzug am Fahrzeug. Die Modellzuordnung erfolgt aufgrund der im Zulassungsdokument aufgeführten Typschlüsselnummer unter Einbeziehung aktueller Referenzdaten.

Segment:

Mit dem Ziel einer besseren statistischen Vergleichbarkeit wurde eine Gliederung der Pkw-Modelle nach Segmenten geschaffen. Die Eingruppierung der Modelle erfolgt anhand optischer, technischer und marktorientierter Merkmale. Die Bildung der Klassifizierungsmerkmale und die Zuordnung wird in enger Abstimmung mit Vertretern der Automobilindustrie vorgenommen. Im Zulassungsdokument sind diesbezügliche Merkmale nicht enthalten.

Emissionsklasse:

Die Zuordnung der Emissionsklasse basiert auf Grundlage des geltenden Typgenehmigungsrechts. Zum besseren Verständnis werden, dem allgemeinen Sprachgebrauch folgend, Begriffe wie z. B. „EURO 3“ verwendet.

Nationale Fahrzeugarten bzw. EG-Fahrzeugklassen (z. B. M₁) (gemäß Verzeichnis zur Systematisierung von Kraftfahrzeugen und ihren Anhängern)

Kraftfahrzeug:

(gemäß Systematik der Straßenfahrzeuge - DIN 70 010)
Maschinell angetriebenes Straßenfahrzeug.

Kraftrad (L)

(gemäß Richtlinie 2002/24/EG):
Dazu gehören zwei- und dreirädrige sowie leichte vierrädrige Kraftfahrzeuge.
Im Einzelnen sind das:

Zulassungsfreies Kraftrad mit Versicherungskennzeichen (gesonderte Auswertung)

- **Kleinkraftrad (L1e, L2e)**
 - 2-rädrig (bis 50 cm³ und bis 45 km/h) (Klasse L1e)
 - Mofa (bis 25 km/h) (Klasse L1e)
 - Leichtmofa (bis 30 cm³, bis 0,5 kW und bis 20 km/h) (Klasse L1e)
 - 3-rädrig (bis 50 cm³ und bis 45 km/h) (Klasse L2e)
- **Leichtkraftfahrzeug (L6e)**
 - 4-rädrig (unter 350 kg Leermasse, bis 45 km/h und bis 50 cm³ bei Fremdzündungsmotoren bzw. bis 4 kW bei anderen Motortypen)

Zulassungspflichtiges/-freies Kraftrad mit amtlichem Kennzeichen

- **Kraftrad (L3e, mit Beiwagen L4e) (zulassungspflichtig)**
 - ohne Leistungsbeschränkung (2-rädrig, über 50 cm³ und/oder über 45 km/h)
 - mit Leistungsbeschränkung (2-rädrig, über 50 cm³ und/oder über 45 km/h, bis 25 kW und bis 0,16 kW/kg)
- **Kraftrad (L3e, mit Beiwagen L4e und Aufbauart B) (zulassungsfrei)**
 - Leichtkraftrad (2-rädrig, bis 125 cm³ und bis 11 kW)
- **Drei- und leichtes vierrädriges Kraftfahrzeug (L5e, L7e) (zulassungspflichtig)**
 - 3-rädrig (über 50 cm³ und/oder über 45 km/h) (Klasse L5e)
 - 4-rädrig zur Personenbeförderung (bis 400 kg Leermasse und bis 15 kW) (Klasse L7e)
 - 4-rädrig zur Güterbeförderung (bis 550 kg Leermasse und bis 15 kW) (Klasse L7e)

Personenkraftwagen (M₁):

(gemäß Richtlinie 70/156/EWG i. d. F. 2001/116/EG)
Kraftfahrzeug zur Personenbeförderung mit mindestens vier Rädern und mit höchstens acht Sitzplätzen außer dem Fahrersitz.

Gemäß dem Bautyp erfolgt eine Unterteilung der M₁-Fahrzeuge in Personenkraftwagen und Fahrzeuge mit besonderer Zweckbestimmung:

Personenkraftwagen (M₁)

- Limousine
- Schräghecklimousine
- Kombilimousine
- Coupe
- Cabrio-Limousine
- Mehrzweckfahrzeug
- Sonstige (Schwimmwagen, Amphibienfahrzeug, zulassungspflichtiger Krankenfahrstuhl und Motorschlitten)

Fahrzeug mit besonderer Zweckbestimmung (M₁)

- Wohnmobil
- Krankenwagen, Notarzteinsetzfahrzeug
- Leichenwagen
- Beschussgeschütztes Fahrzeug
- Sonstige

Kraftomnibus:

(gemäß Systematik der Straßenfahrzeuge - DIN 70 010)
Nutzfahrzeug, das nach seiner Bauart und Einrichtung zur Beförderung von mehr als 9 Personen (einschl. Fahrzeugführer) und ihres Reisegepäckes bestimmt ist. Er kann ein oder zwei Decks (Benennung: „Doppeldeckerbus“) haben.

Nutzfahrzeug:

Kraftfahrzeug, das auf Grund seiner Bauart zum Transport von Personen, Gütern und/oder zum Ziehen von Anhängerfahrzeugen bestimmt ist. Personenkraftwagen und Krafträder sind ausgeschlossen.

Lastkraftwagen:

(gemäß Systematik der Straßenfahrzeuge - DIN 70 010)

Nutzfahrzeug, das nach seiner Bauart und Einrichtung zum Transport von Gütern bestimmt ist.

Zugmaschine:

(gemäß Systematik der Straßenfahrzeuge - DIN 70 010)

Nutzfahrzeug, das ausschließlich oder überwiegend zum Mitführen von Anhängerfahrzeugen bestimmt ist.

Sattelzugmaschine:

(gemäß Systematik der Straßenfahrzeuge - DIN 70 010)

Zugmaschine, die eine besondere Vorrichtung zum Mitführen von Sattelanhängern hat, wobei ein wesentlicher Teil des Gewichtes des Sattelanhängers von der Sattelzugmaschine getragen wird.

Land- oder forstwirtschaftliche Zugmaschine auf Rädern (T):

(gemäß Richtlinie 74/150/EWG i. d. F. 2003/37/EG bzw. gemäß Systematik der Straßenfahrzeuge - DIN 70 010)

Zugmaschine, die nach ihrer Bauart und Ausrüstung auch zum Schieben, Tragen oder Antreiben von auswechselbaren Geräten bestimmt ist. Dazu gehören T-Fahrzeuge sowie Ackerschlepper.

Sonstiges Kraftfahrzeug:

(gemäß Verzeichnis zur Systematisierung von Kraftfahrzeugen und ihren Anhängern)

- Feuerwehkraftfahrzeug und Ähnliches
- Krankenfahrsstuhl (zulassungsfrei, zulassungspflichtig je nach Fahrzeugart bzw. -klasse z. B. M₁)
- Polizeikraftfahrzeug
- Post-, Funk- und Fernmeldefahrzeug
- Zivilschutzfahrzeug
- Sonstiges Kraftfahrzeug, soweit nicht aufgeführt

Selbstfahrende Arbeitsmaschine

- Arbeitsmaschine und Arbeitsgerät für Land- und Forstwirtschaft
- Arbeitsmaschine für Erdarbeiten und Straßenbau
- Sonstige Arbeitsmaschine

Kraftfahrzeuganhänger:

oder Anhängerfahrzeug (gemäß Systematik der Straßenfahrzeuge - DIN 70 010)

Nicht selbstfahrendes Straßenfahrzeug, das nach seiner Bauart dazu bestimmt ist, von einem Kraftfahrzeug mitgeführt zu werden.

Erläuterungen zu den Emissionsklassen

Pkw (Kfz der Klasse M1 und M1G einschließlich Fahrzeuge mit besonderer Zweckbestimmung)

Emissions- gruppe	Klartext/Grundlage	Schlüsselnummer
EURO 4 und besser	EURO 4 98/69/EG I; B 1999/96/EG; B1; B2; C; EEV 1999/96/EG; B2 1999/96/EG; C; EEV	0462, 0463, 0464 0465, 0466, 0635 0473-0475 0680, 0681, 0683, 0684 0690, 0691
EURO 3	S-ARM D4/ D4 I EURO 3 98/69/EG I, A EURO 3/D4 98/69/EG I-III; A/D4 I 98/69/EG II-III, B 1999/96/EG; A	0432, 0433, 0438, 0439, 0443 0444, 0445, 0446 0447, 0448, 0634 0453, 0454, 0455 0456-0461 0467-0470, 0645, 0655 0472, 0670, 0671
EURO 2	Schadstoffarm EURO 2 96/69/EG I S-ARM D3/ D3 I 98/69/EG II-III; A 91/542/EWG; B SKL: S2 SKL: S2, GKL: G1 SKL: S1, GKL: G1 OEST 96/69/EG I 98/69/EG II; A 98/69/EG III; A 94/12/EG (M) 94/12/EG (M), GKL: G1	0425, 0426, 0435, 0441 0427 0430, 0431, 0436, 0437, 0442 0449-0452 0471 0620 0621 0622 0633 0644 0654 0660 0661
EURO 1	Anlage XXIII US-Norm SCHADSTOFFARM E1 Schadstoffarm E2 S-ARM:93/59/I,G:92/97 96/69/EG II-III SKL: S1 SKL: S1, GKL: G1 SKL: S1, GKL: G1 OEST 93/59/EWG I-III 93/59/I GKL: G1 93/59/I GKL: G1 OEST 93/59/II GKL: G1 93/59/II GKL: G1 OEST 96/69/EG II 93/59/III GKL: G1 93/59/III GKL: G1 OEST S-ARM:93/59/EWG I	0401, 0402, 0412 0411, 0413 0414, 0416, 0421, 0434, 0440, 0477 0422 0428, 0429, 0653 0610 0611 0612 0630, 0640, 0650 0631 0632 0641 0642 0643 0651 0652 0418, 9991 (03, 04, 09 mit GKAT)
Sonstige	Nicht bzw. bedingt schadstoffreduziert, Emissionsklasse unbekannt und Oldtimer	...

Nutzfahrzeuge (Kfz der Klasse M2, M3, T, L und N)

Emissionsgruppe	Klartext/Grundlage	Schlüsselnummer
EEV	1999/96/EG; C; EEV	0690, 0691
S5	1999/96/EG; B2	0683, 0684
S4	98/69/EG I; B 1999/96/EG; B1	0635 0680, 0681
S3	98/69/EG I; A 98/69/EG II; B 98/69/EG III; B 1999/96/EG; A	0634 0645 0655 0670, 0671
S2	SKL: S2 SKL: S2, GKL: G1 96/69/EG I 98/69/EG II; A 98/69/EG III; A 94/12/EG (M)	0620 0621, 0622 0633 0644 0654 0660, 0661
S1	SKL: S1 SKL: S1, GKL: G1 93/59/EWG I-III 93/59/I GKL: G1 96/69/EG II-III 93/59/II GKL: G1 93/59/III GKL: G1	0610 0611, 0612 0630, 0640, 0650 0631, 0632 0643, 0653 0641, 0642 0651, 0652
Sonstige	Nicht bzw. bedingt schadstoffreduziert, Emissionsklasse unbekannt und Oldtimer	...

Krafträder (2-rädrige Kfz der Klasse L3e und L4e)

Emissionsgruppe	Klartext/Grundlage	Schlüsselnummer
EURO 3	2002/51: B: unter 150 cm ³ 2002/51: B: ab 150 cm ³	0211 0212
EURO 2	2002/51: A: unter 150 cm ³ 2002/51: A: ab 150 cm ³	0209 0210
EURO 1	97/24: über 80-175 cm ³ ; 4-T 97/24: über 175 cm ³ ; 4-T	0205 0206
Sonstige	Nicht bzw. bedingt schadstoffreduziert, Emissionsklasse unbekannt und Oldtimer	...

Krafträder (3- und leichte 4-rädrige Kfz der Klasse L5e und L7e)

Emissions- gruppe	Klartext/Grundlage	Schlüsselnummer
EURO 2	2002/51; A:FZM.3-4RAED. 2002/51; A:SZM.3-4RAED.	0309 0310
EURO 1	97/24:4-TAKT; o. Zuschlag 97/24:2-TAKT; m. Zuschlag 97/24:4-TAKT; m. Zuschlag	0306 0307 0308
Sonstige	Nicht bzw. bedingt schadstoffreduziert, Emissionsklasse unbekannt und Oldtimer	...

Alphabetisches Kreisverzeichnis

Kreis	Seite		Kreis	Seite	
A			Cloppenburg	8-13,	58-59
Aachen, Stadt	14-19,	60-61	Coburg, Stadt	32-37,	66-67
Ahrweiler	20-25,	62-63	Coburg	32-37,	66-67
Aichach-Friedberg	38-43,	68-69	Cochem-Zell	20-25,	62-63
Alb-Donau-Kreis	26-31,	64-65	Coesfeld	14-19,	60-61
Altenburger Land	50-55,	72-73	Cottbus, Stadt	38-43,	68-69
Altenkirchen/Westerwald	20-25,	62-63	Cuxhaven	8-13,	58-59
Altmarkkreis Salzwedel	50-55,	72-73	D		
Altötting	32-37,	66-67	Dachau	32-37,	66-67
Alzey-Worms	26-31,	64-65	Dahme-Spreewald	38-43,	68-69
Amberg, Stadt	32-37,	66-67	Darmstadt, Stadt	20-25,	62-63
Amberg-Weizsach	32-37,	66-67	Darmstadt-Dieburg	20-25,	62-63
Ammerland	8-13,	58-59	Deggendorf	32-37,	66-67
Anhalt-Zerbst	50-55,	70-71	Delitzsch	44-49,	70-71
Annaberg	44-49,	70-71	Delmenhorst, Stadt	8-13,	58-59
Ansbach, Stadt	38-43,	66-67	Demmin	44-49,	70-71
Ansbach	38-43,	66-67	Dessau, Stadt	50-55,	70-71
Aschaffenburg, Stadt	38-43,	68-69	Diepholz	8-13,	58-59
Aschaffenburg	38-43,	68-69	Dillingen a. d. Donau	38-43,	68-69
Aschersleben-Staßfurt	50-55,	72-73	Dingolfing-Landau	32-37,	66-67
Aue-Schwarzenberg	44-49,	70-71	Dithmarschen	8-13,	58-59
Augsburg, Stadt	38-43,	68-69	Döbeln	44-49,	70-71
Augsburg	38-43,	68-69	Donau-Ries	38-43,	68-69
Aurich	8-13,	58-59	Donnersbergkreis	26-31,	64-65
B			Dortmund, Stadt	14-19,	60-61
Baden-Baden, Stadt	26-31,	64-65	Duisburg, Stadt	14-19,	60-61
Bad Doberan	44-49,	70-71	Dresden, Stadt	44-49,	70-71
Bad Dürkheim	26-31,	64-65	Düren	14-19,	60-61
Bad Kissingen	38-43,	68-69	Düsseldorf, Stadt	14-19,	60-61
Bad Kreuznach	20-25,	62-63	E		
Bad Tölz-Wolfratshausen	32-37,	66-67	Ebersberg	32-37,	66-67
Bamim	38-43,	68-69	Eichsfeld	50-55,	72-73
Bamberg, Stadt	32-37,	66-67	Eichstätt	32-37,	66-67
Bamberg	32-37,	66-67	Eifelkreis Bitburg-Prüm	20-25,	62-63
Bautzen	44-49,	70-71	Eisenach, Stadt	50-55,	72-73
Bayreuth, Stadt	32-37,	66-67	Elbe-Elster	38-43,	68-69
Bayreuth	32-37,	66-67	Emden, Stadt	8-13,	58-59
Berchtesgadener Land	32-37,	66-67	Emmendingen	26-31,	64-65
Bergstraße	20-25,	62-63	Emsland	8-13,	58-59
Berlin	38-43,	68-69	Ennepe-Ruhr-Kreis	20-25,	60-61
Bernburg	50-55,	70-71	Enzkreis	26-31,	64-65
Bernkastel-Wittlich	20-25,	62-63	Erding	32-37,	66-67
Biberach	26-31,	64-65	Erfurt, Stadt	50-55,	72-73
Bielefeld, Stadt	14-19,	60-61	Erlangen, Stadt	38-43,	66-67
Birkenfeld	20-25,	62-63	Erlangen-Höchstadt	38-43,	66-67
Bitterfeld	50-55,	70-71	Essen, Stadt	14-19,	60-61
Böblingen	26-31,	64-65	Eßlingen	26-31,	64-65
Bördekreis	50-55,	72-73	Euskirchen	14-19,	60-61
Bochum, Stadt	14-19,	60-61	F		
Bodenseekreis	26-31,	64-65	Flensburg, Stadt	8-13,	58-59
Bonn, Stadt	14-19,	60-61	Forchheim	32-37,	66-67
Borken	14-19,	60-61	Frankfurt am Main, Stadt	20-25,	62-63
Bottrop, Stadt	14-19,	60-61	Frankfurt an der Oder, Stadt	38-43,	68-69
Brandenburg a. d. Havel, Stadt	38-43,	68-69	Frankenthal (Pfalz), Stadt	20-25,	62-63
Braunschweig, Stadt	8-13,	58-59	Freiberg	44-49,	70-71
Breisgau-Hochschwarzwald	26-31,	64-65	Freiburg im Breisgau, Stadt	26-31,	64-65
Bremen, Stadt	14-19,	60-61	Freising	32-37,	66-67
Bremerhaven, Stadt	14-19,	60-61	Freudenstadt	26-31,	64-65
Burgenlandkreis	50-55,	70-71	Freyung-Grafenau	32-37,	66-67
C			Friesland	8-13,	58-59
Calw	26-31,	64-65	Fulda	20-25,	62-63
Celle	8-13,	58-59	Fürstenfeldbruck	32-37,	66-67
Cham	32-37,	66-67	Fürth, Stadt	38-43,	66-67
Chemnitz, Stadt	44-49,	70-71	Fürth	38-43,	68-69
Chemnitzer Land	44-49,	70-71			

Alphabetisches Kreisverzeichnis

Blatt 2

Kreis	Seite	Kreis	Seite
G			
Garmisch-Partenkirchen	32-37, 66-67	Kamenz	44-49, 70-71
Gelsenkirchen, Stadt	14-19, 60-61	Karlsruhe, Stadt	26-31, 64-65
Gera, Stadt	50-55, 72-73	Karlsruhe	26-31, 64-65
Germersheim	26-31, 64-65	Kassel, Stadt	20-25, 62-63
Gifhorn	8-13, 58-59	Kassel, Land	20-25, 62-63
Gießen	20-25, 62-63	Kaufbeuren, Stadt	38-43, 68-69
Göppingen	26-31, 64-65	Kelheim	32-37, 66-67
Görlitz, Stadt	44-49, 70-71	Kempten (Allgäu), Stadt	38-43, 68-69
Göttingen	8-13, 58-59	Kiel, Stadt	8-13, 58-59
Goslar	8-13, 58-59	Kitzingen	38-43, 68-69
Gotha	50-55, 72-73	Kleve	14-19, 60-61
Grafschaft Bentheim	8-13, 58-59	Koblenz, Stadt	20-25, 62-63
Greifswald, Stadt	44-49, 70-71	Köln, Stadt	14-19, 60-61
Greiz	50-55, 72-73	Konstanz	26-31, 64-65
Groß-Gerau	20-25, 62-63	Köthen	50-55, 70-71
Günzburg	38-43, 68-69	Krefeld, Stadt	14-19, 60-61
Güstrow	44-49, 70-71	Kronach	32-37, 66-67
Gütersloh	14-19, 60-61	Kulmbach	32-37, 66-67
		Kusel	26-31, 64-65
		Kyffhäuserkreis	50-55, 72-73
H		L	
Hagen, Stadt	14-19, 60-61	Lahn-Dill-Kreis	20-25, 62-63
Halberstadt	50-55, 72-73	Landau in der Pfalz, Stadt	26-31, 62-63
Halle/Saale, Stadt	50-55, 70-71	Landsberg a. Lech	32-37, 66-67
Hamburg	8-13, 58-59	Landshut, Stadt	32-37, 66-67
Hameln-Pyrmont	8-13, 58-59	Landshut	32-37, 66-67
Hamm, Stadt	14-19, 60-61	Leer	8-13, 58-59
Hannover	8-13, 58-59	Leipzig, Stadt	44-49, 70-71
Harburg	8-13, 58-59	Leipziger Land	44-49, 70-71
Haßberge	38-43, 68-69	Leverkusen, Stadt	14-19, 60-61
Havelland	38-43, 68-69	Lichtenfels	32-37, 66-67
Heidelberg, Stadt	26-31, 64-65	Limburg-Weilburg	20-25, 62-63
Heidenheim	26-31, 64-65	Lindau (Bodensee)	38-43, 68-69
Heilbronn, Stadt	26-31, 64-65	Lippe	14-19, 60-61
Heilbronn	26-31, 64-65	Loebau-Zittau	44-49, 70-71
Heinsberg	14-19, 60-61	Lörrach	26-31, 64-65
Helmstedt	8-13, 58-59	Lübeck, Stadt	8-13, 58-59
Herford	14-19, 60-61	Lüchow-Dannenberg	8-13, 58-59
Herne, Stadt	20-25, 60-61	Ludwigsburg	26-31, 64-65
Hersfeld-Rotenburg	20-25, 62-63	Ludwigshafen am Rhein, Stadt	26-31, 62-63
Herzogtum Lauenburg	8-13, 58-59	Ludwigslust	44-49, 70-71
Hildburghausen	50-55, 72-73	Lüneburg	8-13, 58-59
Hildesheim	8-13, 58-59		
Hochsauerlandkreis	20-25, 62-63	M	
Hochtaunuskreis	20-25, 62-63	Magdeburg, Stadt	50-55, 72-79
Hof, Stadt	32-37, 66-67	Main-Kinzig-Kreis	20-25, 62-63
Hof	32-37, 66-67	Main-Spessart	38-43, 68-69
Hohenlohekreis	26-31, 64-65	Main-Tauber-Kreis	26-31, 64-65
Holzminden	8-13, 58-59	Main-Taunus-Kreis	20-25, 62-63
Höxter	14-19, 60-61	Mainz, Stadt	26-31, 62-63
Hoyerswerda, Stadt	44-49, 70-71	Mainz-Bingen	26-31, 64-65
		Mannheim, Stadt	26-31, 64-65
I		Mansfelder Land	50-55, 70-71
Ilm-Kreis	50-55, 72-73	Marburg-Biedenkopf	20-25, 62-63
Ingolstadt, Stadt	32-37, 66-67	Märkischer Kreis	20-25, 62-63
		Märkisch-Oderland	38-43, 68-69
J		Mayen-Koblenz	20-25, 62-63
Jena, Stadt	50-55, 72-73	Mecklenburg-Strelitz	44-49, 70-71
Jerichower Land	50-55, 72-73	Meißen	44-49, 70-71
		Memmingen, Stadt	38-43, 68-69
K		Merseburg-Querfurt	50-55, 70-71
Kaiserslautern, Stadt	20-25, 62-63	Merzig-Wadern	38-43, 68-69
Kaiserslautern	26-31, 64-65	Mettmann	14-19, 60-61
		Miesbach	32-37, 66-67
		Miltenberg	38-43, 68-69
		Minden-Lübbecke	14-19, 60-61

Alphabetisches Kreisverzeichnis

Blatt 3

Kreis	Seite		Kreis	Seite	
Mittlerer Erzgebirgs-Kreis	44-49,	70-71	Pfaffenhofen a. d. Ilm	32-37,	66-67
Mittweida	44-49,	70-71	Pforzheim, Stadt	26-31,	64-65
Mönchengladbach, Stadt	14-19,	60-61	Pinneberg	8-13,	58-59
Mühdorf a. Inn	32-37,	66-67	Pirmasens, Stadt	26-31,	64-65
Mülheim a. d. Ruhr, Stadt	14-19,	60-61	Plauen, Stadt	44-49,	70-71
München, Stadt	32-37,	66-67	Plön	8-13,	58-59
München	32-37,	66-67	Potsdam, Stadt	38-43,	68-69
Münster, Stadt	14-19,	60-61	Potsdam-Mittelmark	44-49,	68-69
Müritz	44-49,	70-71	Prignitz	44-49,	68-69
Muldentalkreis	44-49,	70-71			
N			Q		
Neckar-Odenwald-Kreis	26-31,	64-65	Quedlinburg	50-55,	72-73
Neubrandenburg, Stadt	44-49,	70-71			
Neuburg-Schrobenhausen	32-37,	66-67	R		
Neumarkt i. d. OPf.	32-37,	66-67	Rastatt	26-31,	64-65
Neumünster, Stadt	8-13,	58-59	Ravensburg	32-37,	64-65
Neunkirchen	38-43,	68-69	Recklinghausen	14-19,	60-61
Neuß	14-19,	60-61	Regen	32-37,	66-67
Neustadt/Aisch-Windsheim	38-43,	68-69	Regensburg, Stadt	32-37,	66-67
Neustadt a. d. Waldnaab	32-37,	66-67	Regensburg	32-37,	66-67
Neustadt a. d. Weinstr., Stadt	26-31,	64-65	Remscheid, Stadt	14-19,	60-61
Neuwied	20-25,	62-63	Rems-Murr-Kreis	26-31,	64-65
Neu-Ulm	38-43,	68-69	Rendsburg-Eckernförde	8-13,	58-59
Niederschlesischer-Oberlausitzkreis	44-49,	70-71	Reutlingen	26-31,	64-65
Nienburg (Weser)	8-13,	58-59	Rhein-Erft-Kreis	14-19,	60-61
Nordfriesland	8-13,	58-59	Rheingau-Taunus-Kreis	20-25,	62-63
Nordhausen	50-55,	72-73	Rhein-Hunsrück-Kreis	20-25,	62-63
Nordvorpommern	44-49,	70-71	Rheinisch-Bergischer-Kreis	14-19,	60-61
Nordwestmecklenburg	44-49,	70-71	Rhein-Lahn-Kreis	20-25,	62-63
Northeim	8-13,	58-59	Rhein-Neckar-Kreis	26-31,	64-65
Nürnberg, Stadt	38-43,	66-67	Rhein-Pfalz-Kreis	26-31,	64-65
Nürnberger Land	38-43,	68-69	Rhein-Sieg-Kreis	14-19,	60-61
O			Rhön-Grabfeld	38-43,	68-69
Oberallgäu	38-43,	68-69	Riesa-Großenhain	44-49,	70-71
Oberbergischer Kreis	14-19,	60-61	Rosenheim, Stadt	32-37,	66-67
Oberhausen, Stadt	14-19,	60-61	Rosenheim	32-37,	66-67
Oberhavel	44-49,	68-69	Rostock, Stadt	44-49,	70-71
Oberspreewald-Lausitz	44-49,	68-69	Rotenburg (Wümme)	8-13,	58-59
Odenwaldkreis	20-25,	62-63	Roth	38-43,	68-69
Oder-Spree	44-49,	68-69	Rottal-Inn	32-37,	66-67
Offenbach am Main, Stadt	20-25,	62-63	Rottweil	26-31,	64-65
Offenbach	20-25,	62-63	Rügen	44-49,	70-71
Ohrekreis	50-55,	72-73			
Oldenburg (Oldenburg), Stadt	8-13,	58-59	S		
Oldenburg (Oldenburg)	8-13,	58-59	Sächsische Schweiz	44-49,	70-71
Olpe	20-25,	62-63	Saalfeld-Rudolstadt	50-55,	72-73
Ortenaukreis	26-31,	64-65	Saale-Holzland-Kreis	50-55,	72-73
Osnabrück, Stadt	8-13,	58-59	Saale-Orla-Kreis	50-55,	72-73
Osnabrück	14-19,	58-59	Saalkreis	50-55,	72-73
Ostalbkreis	26-31,	64-65	Saarbrücken, Stadtverband	38-43,	68-69
Ostallgäu	38-43,	68-69	Saarlouis	38-43,	68-69
Osterholz	8-13,	58-59	Saar-Pfalz-Kreis	38-43,	68-69
Osterode am Harz	8-13,	58-59	Salzgitter, Stadt	8-13,	58-59
Ostholstein	8-13,	58-59	Sangerhausen	50-55,	72-73
Ostprignitz-Ruppin	44-49,	68-69	Sankt Wendel	38-43,	68-69
Ostvorpommern	44-49,	70-71	Schaumburg	8-13,	58-59
P			Schleswig-Flensburg	8-13,	58-59
Paderborn	14-19,	60-61	Schmalkalden-Meiningen	50-55,	72-73
Parchim	44-49,	70-71	Schönebeck	50-55,	72-73
Passau, Stadt	32-37,	66-67	Schwabach, Stadt	38-43,	66-67
Passau	32-37,	66-67	Schwäbisch Hall	26-31,	64-65
Peine	8-13,	58-59	Schwalm-Eder-Kreis	20-25,	62-63
			Schwandorf	32-37,	66-67
			Schwarzwald-Baar-Kreis	26-31,	64-65

Alphabetisches Kreisverzeichnis

Blatt 4

Kreis	Seite	Kreis	Seite
Schweinfurt, Stadt	38-43,		
Schweinfurt	38-43,	V	
Schwerin, Stadt	44-49,	Vechta	14-19, 60-61
Segeberg	8-13,	Verden	8-13, 58-59
Siegen-Wittgenstein	20-25,	Viersen	14-19, 60-61
Sigmaringen	32-37,	Vogelsbergkreis	20-25, 62-63
Sömmerda	50-55,	Vogtlandkreis	44-49, 70-71
Soest	20-25,	Vulkaneifel	20-25, 62-63
Solingen, Stadt	14-19,		
Soltau-Fallingb.ostel	8-13,	W	
Sonneberg	50-55,	Waldeck-Frankenberg	20-25, 62-63
Speyer, Stadt	26-31,	Waldshut	26-31, 64-65
Spree-Neiße	44-49,	Warendorf	14-19, 60-61
Stade	8-13,	Wartburgkreis	50-55, 72-73
Starnberg	32-37,	Weiden i. d. Opf., Stadt	32-37, 66-67
Steinburg	8-13,	Weilheim-Schongau	32-37, 66-67
Steinfurt	14-19,	Weimar, Stadt	50-55, 72-73
Stendal	50-55,	Weimarer-Land	50-55, 72-73
Stollberg	44-49,	Weißeritzkreis	44-49, 70-71
Stormarn	8-13,	Weißenburg-Gunzenhausen	38-43, 68-69
Stralsund, Stadt	44-49,	Weißenfels	50-55, 72-73
Straubing, Stadt	32-37,	Wernigerode	50-55, 72-73
Straubing-Bogen	32-37,	Werra-Meißner-Kreis	20-25, 62-63
Stuttgart, Stadt	26-31,	Wesel	14-19, 60-61
Südliche Weinstraße	26-31,	Wesermarsch	14-19, 60-61
Südwestpfalz	26-31,	Westerwaldkreis	20-25, 62-63
Suhl, Stadt	50-55,	Wetteraukreis	20-25, 62-63
		Wiesbaden, Stadt	20-25, 62-63
T		Wilhelmshaven, Stadt	8-13, 58-59
Teltow-Flaeming	44-49,	Wismar, Stadt	44-49, 70-71
Tirschenreuth	32-37,	Wittenberg	50-55, 70-71
Torgau-Oschatz	44-49,	Wittmund	14-19, 60-61
Traunstein	32-37,	Wolfenbüttel	8-13, 58-59
Trier-Saarburg	20-25,	Wolfsburg, Stadt	8-13, 58-59
Tübingen	26-31,	Worms, Stadt	26-31, 64-65
Tuttlingen	26-31,	Wunsiedel im Fichtelgebirge	32-37, 66-67
		Wuppertal, Stadt	14-19, 60-61
U		Würzburg, Stadt	38-43, 68-69
Uckermark	44-49,	Würzburg	38-43, 68-69
Uecker-Randow	44-49,		
Uelzen	8-13,	Z	
Ulm, Stadt	26-31,	Zollernalbkreis	26-31, 64-65
Unna	20-25,	Zweibrücken, Stadt	26-31, 64-65
Unstrut-Hainich-Kreis	50-55,	Zwickau, Stadt	44-49, 70-71
Unterallgäu	38-43,	Zwickauer Land	44-49, 70-71

Impressum

Fachliche Auskünfte und Beratung:

Telefon: (04 61) 3 16-11 33
Telefax: (04 61) 3 16-28 33
E-Mail: kfz-stat@kba.de

Information and assistance:

Phone: +49 (4 61) 3 16-11 33
Fax: +49 (4 61) 3 16-28 33
E-Mail: kfz-stat@kba.de

Herausgabe und Vertrieb:

Kraftfahrt-Bundesamt
24932 Flensburg

Telefon: (04 61) 3 16-14 46
Telefax: (04 61) 3 14-17 31
E-Mail: vertrieb@kba.de
Internet: www.kba.de

Publication and distribution:

Kraftfahrt-Bundesamt
24932 Flensburg
Germany

Phone: +49 (4 61) 3 16-14 46
Fax: +49 (4 61) 3 14-17 31
E-Mail: vertrieb@kba.de
Internet: www.kba.de

Erscheinungsfolge: jährlich
Erschienen im April 2007

Frequency of publication: annually
Published in April 2007

Alle Rechte vorbehalten. Die Vervielfältigung und Verbreitung dieser Veröffentlichung, auch auszugsweise und in digitaler Form, ist nur mit Quellenangabe gestattet. Dies gilt auch, wenn Inhalte dieser Veröffentlichung weiterverbreitet werden, die nur mittelbar erlangt wurden.

© Kraftfahrt-Bundesamt, Flensburg

All rights reserved. Reproduction and dissemination of this publication, including in parts or in digital form, is permitted provided the Kraftfahrt-Bundesamt - Federal Motor Transport Authority - is acknowledged as its source. This includes the dissemination of contents of this publication that have been obtained indirectly.

© Kraftfahrt-Bundesamt, Flensburg