



Kraftfahrt-Bundesamt

Ihr zentraler Informationsdienstleister rund um das Kraftfahrzeug
und seine Nutzer - Statistik -

Fahrzeugzulassungen (FZ)


Bestand an Kraftfahrzeugen und Kraftfahrzeuganhängern am 1. Januar 2008
nach Zulassungsbezirken

FZ1

I N H A L T S V E R Z E I C H N I S

FAHRZEUGBESTAND AM 1. JANUAR 2008

		Seite
Kraftfahrzeuge und Kraftfahrzeuganhänger nach Zulassungsbezirken	- weiß -	5
Personenkraftwagen nach Zulassungsbezirken, Kraftstoffarten und Emissionsgruppen	- gelb -	55
Methodische Erläuterungen	- weiß -	73
Zeichenerklärung	- weiß -	74
Begriffsbestimmungen	- weiß -	75
Erläuterungen zu Emissionsklassen	- weiß -	78
Alphabetisches Kreisverzeichnis	- grün -	81



**Bestand an Kraftfahrzeugen und Kraftfahrzeuganhängern
am 1. Januar 2008
nach Zulassungsbezirken**

Bestand an Kraftfahrzeugen und Kraftfahrzeuganhängern am 1. Januar 2008 nach Zulassungsbezirken ¹⁾

Nur noch angemeldete Fahrzeuge **ohne** vorübergehende Stilllegungen/Außerbetriebsetzungen

Regierungsbezirk Statistische Kennziffer Zulassungsbezirk	Kraftfahrzeuge					Personen-		
	insgesamt	davon			darunter weibliche Halter	insgesamt	mit Hubraum	
		zwei- rädri- ge Kfz	drei- rädri- ge Kfz	leichte vierrädri- ge Kfz			bis 1399	1400 bis 1699
1	2	3	4	5	6	7	8	
SCHLESWIG-HOLSTEIN								
01001 FLENSBURG,STADT	2 683	2 622	2	59	356	37 111	11 901	7 192
01002 KIEL,STADT	7 183	7 079	9	95	1 095	94 561	31 258	20 081
01003 LUEBECK,STADT	6 540	6 452	10	78	992	85 842	28 000	18 456
01004 NEUMUENSTER,STADT	2 957	2 902	7	48	437	36 239	11 864	7 525
01051 DITHMARSCHEN	6 351	6 180	15	156	894	69 599	20 223	14 198
01053 HERZOGTUM LAUENBURG	8 586	8 396	15	175	1 254	97 489	30 147	19 614
01054 NORDFRIESLAND	8 090	7 795	17	278	1 025	88 304	25 011	16 949
01055 OSTHOLSTEIN	9 592	9 366	14	212	1 346	107 525	34 245	22 351
01056 PINNEBERG	12 637	12 382	28	227	1 904	151 408	46 938	29 721
01057 PLOEN	6 508	6 312	15	181	933	68 454	21 780	14 069
01058 RENDSBURG-ECKERNFOERDE	12 692	12 340	25	327	1 849	146 267	45 138	29 326
01059 SCHLESWIG-FLENSBURG	10 445	10 019	24	402	1 481	106 041	32 116	20 175
01060 SEGEBERG	12 823	12 583	21	219	1 905	142 126	44 225	27 688
01061 STEINBURG	7 003	6 809	7	187	958	69 479	21 687	14 918
01062 STORMARN	10 450	10 236	19	195	1 521	126 650	37 309	24 779
LAND INSGESAMT	124 540	121 473	228	2 839	17 950	1 427 095	441 842	287 042
HAMBURG								
02000 HAMBURG	45 039	44 429	64	546	6 772	712 833	202 035	137 591
LAND INSGESAMT	45 039	44 429	64	546	6 772	712 833	202 035	137 591
NIEDERSACHSEN								
RB BRAUNSCHWEIG								
03101 BRAUNSCHWEIG,STADT	8 567	8 422	15	130	1 213	110 739	35 427	21 140
03102 SALZGITTER,STADT	4 072	3 997	4	71	474	49 458	16 101	10 254
03103 WOLFSBURG,STADT	4 767	4 670	5	92	516	99 033	30 415	15 173
03151 GIFHORN	9 695	9 397	15	283	1 232	89 695	30 099	15 995
03152 GOETTINGEN	10 043	9 732	8	303	1 488	121 475	35 621	24 904
03153 GOSLAR	6 745	6 551	8	186	924	74 314	23 140	15 524
03154 HELMSTEDT	4 955	4 828	5	122	643	49 035	16 950	9 607
03155 NORTHEIM	7 496	7 245	9	242	1 037	78 856	24 454	16 955
03156 OSTERODE AM HARZ	4 446	4 283	5	158	632	43 718	13 314	9 650
03157 PEINE	6 829	6 672	21	136	929	71 529	23 496	14 364
03158 WOLFENBUETTEL	6 488	6 341	9	138	906	66 603	22 580	13 267
RB ZUSAMMEN	74 103	72 138	104	1 861	9 994	854 455	271 597	166 833
RB HANNOVER								
03241 HANNOVER	41 663	40 907	83	673	5 877	506 066	145 883	101 088
03251 DIEPHOLZ	10 482	10 179	23	280	1 430	117 907	35 134	24 510
03252 HAMELN-PYRMONT	7 222	7 073	7	142	1 025	82 689	25 259	16 729
03254 HILDESHEIM	12 353	12 080	20	253	1 789	143 256	46 326	30 076
03255 HOLZMINDEN	3 779	3 651	6	122	479	41 282	12 705	8 539
03256 NIENBURG(WESER)	6 160	5 962	6	192	821	66 126	19 700	13 785
03257 SCHAUMBURG	7 557	7 417	4	136	1 082	89 483	27 827	18 104
RB ZUSAMMEN	89 216	87 269	149	1 798	12 503	1 046 809	312 834	212 831
RB LUENEBOURG								
03351 CELLE	8 210	8 007	14	189	1 151	93 058	28 291	18 077
03352 CUXHAVEN	10 494	10 196	31	267	1 418	107 713	34 575	22 941
03353 HARBURG	12 794	12 541	23	230	1 906	138 120	39 912	27 134
03354 LUECHOW-DANNENBERG	2 691	2 564	16	111	364	26 609	7 989	5 291
03355 LUENEBOURG	7 786	7 597	17	172	1 154	85 733	26 182	17 162
03356 OSTERHOLZ	5 412	5 303	13	96	769	61 245	18 938	12 686
03357 ROTENBURG(WUEMME)	7 855	7 560	15	280	1 092	90 414	25 998	18 722
03358 SOLTAU-FALLINGBOSTEL	6 940	6 762	8	170	971	74 801	21 644	15 360
03359 STADE	8 880	8 635	11	234	1 276	103 735	30 910	22 129
03360 UELZEN	4 515	4 368	5	142	657	49 705	15 494	10 400
03361 VERDEN	6 534	6 335	17	182	931	73 556	22 738	15 104
RB ZUSAMMEN	82 111	79 868	170	2 073	11 689	904 689	272 671	185 006
RB WESER-EMS								
03401 DELMENHORST,STADT	2 763	2 704	12	47	369	35 874	12 115	7 361
03402 EMDEN,STADT	1 796	1 772	4	20	254	20 517	7 115	4 425
03403 OLDENBURG(OLDENB),STADT	5 395	5 349	2	44	828	73 447	23 295	14 641
03404 OSNABRUECK,STADT	4 706	4 632	11	63	704	71 287	21 170	14 654
03405 WILHELMSHAVEN,STADT	3 095	3 048	6	41	432	36 116	12 382	8 023
03451 AMMERLAND	5 741	5 606	8	127	870	63 910	19 439	13 337
03452 AURICH	9 565	9 359	18	188	1 291	94 119	30 172	20 382
03453 CLOPPENBURG	5 996	5 692	19	285	896	76 555	20 819	14 986
03454 EMSLAND	14 011	13 535	32	444	1 745	159 142	46 590	34 144
03455 FRIESLAND	5 484	5 394	8	82	839	54 713	17 805	11 474
03456 GRAFSCHAFT BENTHEIM	5 521	5 418	5	98	728	68 290	19 181	14 749
03457 LEER	8 169	7 986	15	168	1 199	82 040	26 664	18 103
03458 OLDENBURG(OLDENBURG)	6 273	6 123	10	140	904	69 253	20 928	13 599

Anmerkungen siehe Seite 52.

Kraftwagen									Dichte auf 1 000 Einwohner	Regierungsbezirk Statistische Kennziffer Zulassungsbezirk
in cm ³		darunter								
1700 bis 1999	2000 und mehr	mit offenem Aufbau	mit Allradantrieb	Wohnmobile	Krankwagen, Notarzteinsatzfz.	gewerbliche Halter	weibliche Halter			
9	10	11	12	13	14	15	16	17		
SCHLESWIG-HOLSTEIN										
11 830	6 188	1 330	1 307	653	18	4 850	11 011	428	01001	FLENSBURG,STADT
29 301	13 921	3 388	2 727	1 688	54	11 176	30 625	402	01002	KIEL,STADT
26 472	12 914	3 093	2 773	1 018	67	8 887	27 167	406	01003	LUEBECK,STADT
11 561	5 289	1 317	1 147	382	15	4 286	11 318	465	01004	NEUMUENSTER,STADT
23 180	11 998	1 912	2 441	918	96	3 644	22 185	509	01051	DITHMARSCHEN
31 759	15 969	4 239	4 159	1 135	40	4 525	34 049	522	01053	HERZOGTUM LAUENBURG
28 781	17 563	3 487	4 533	1 327	47	5 728	28 827	529	01054	NORDFRIESLAND
33 474	17 455	4 439	4 489	1 430	55	5 697	37 298	522	01055	OSTHOLSTEIN
48 698	26 051	7 113	6 046	1 974	23	14 508	52 207	504	01056	PINNEBERG
21 464	11 141	2 532	2 968	1 185	17	2 860	23 786	505	01057	PLOEN
47 575	24 228	5 478	5 899	2 464	20	8 440	49 206	537	01058	RENDSBURG-ECKERNFOERDE
35 435	18 315	3 504	4 004	2 047	26	6 094	34 152	532	01059	SCHLESWIG-FLENSBURG
46 230	23 983	6 268	6 224	1 964	65	14 110	49 759	551	01060	SEGEBERG
22 145	10 729	2 417	2 454	961	14	4 195	22 401	511	01061	STEINBURG
41 066	23 496	6 674	5 581	1 625	44	11 856	44 107	562	01062	STORMARN
458 971	239 240	57 191	56 752	20 771	601	110 856	478 098	504		LAND INSGESAMT
HAMBURG										
235 270	137 937	36 093	32 463	8 104	378	148 322	207 480	406	02000	HAMBURG
235 270	137 937	36 093	32 463	8 104	378	148 322	207 480	406		LAND INSGESAMT
NIEDERSACHSEN										
RB BRAUNSCHWEIG										
38 033	16 139	4 447	4 730	930	56	14 426	34 608	451	03101	BRAUNSCHWEIG,STADT
16 774	6 329	1 614	1 498	321	33	3 135	15 139	464	03102	SALZGITTER,STADT
41 853	11 592	3 080	6 896	700	48	51 128	15 148	822	03103	WOLFSBURG,STADT
32 398	11 203	3 246	3 488	1 101	32	4 605	28 747	513	03151	GIFHORN
42 240	18 710	4 341	5 340	1 236	66	7 873	40 143	465	03152	GOETTINGEN
25 648	10 002	2 475	3 983	549	32	4 855	24 452	497	03153	GOSLAR
16 783	5 695	1 632	1 984	484	19	2 168	15 535	506	03154	HELMSTEDT
26 875	10 572	2 521	3 370	560	40	4 403	25 233	542	03155	NORTHEIM
14 745	6 009	1 197	2 142	348	14	3 263	13 759	539	03156	OSTERODE AM HARZ
24 186	9 483	2 605	2 452	624	21	3 286	24 725	533	03157	PEINE
22 150	8 606	2 522	2 572	602	19	3 312	22 808	531	03158	WOLFENBUETTEL
301 685	114 340	29 680	38 455	7 455	380	102 454	260 297	520		RB ZUSAMMEN
RB HANNOVER										
172 747	86 348	21 053	20 100	4 520	224	53 757	161 761	448	03241	HANNOVER
39 325	18 938	3 939	4 596	992	34	8 020	38 111	547	03251	DIEPHOLZ
28 071	12 630	3 269	3 524	681	60	4 012	27 312	521	03252	HAMELN-PYRMONT
47 595	19 259	4 801	5 101	1 096	35	7 770	47 914	494	03254	HILDESHEIM
14 262	5 776	1 343	2 029	353	16	1 850	12 937	537	03255	HOLZMINDEN
22 701	9 940	1 667	2 305	569	22	4 161	21 597	527	03256	NIENBURG(WESER)
30 130	13 422	3 436	3 358	686	29	5 868	29 929	542	03257	SCHAUMBURG
354 831	166 313	39 508	41 013	8 897	420	85 438	339 561	485		RB ZUSAMMEN
RB LUENEBURG										
31 860	14 830	3 022	3 764	936	26	5 438	31 084	511	03351	CELLE
34 711	15 486	3 382	3 521	1 075	35	3 482	35 458	527	03352	CUXHAVEN
46 203	24 871	6 812	6 575	1 932	25	9 826	49 579	569	03353	HARBURG
9 403	3 926	618	1 484	366	15	1 034	9 299	523	03354	LUECHOW-DANNENBERG
29 465	12 924	2 989	3 235	987	27	7 057	29 973	487	03355	LUENEBURG
19 728	9 893	2 254	2 103	717	9	2 391	21 215	544	03356	OSTERHOLZ
32 014	13 680	2 458	3 523	900	42	7 184	28 601	548	03357	ROTENBURG(WUEEMME)
26 189	11 608	2 138	3 011	759	29	3 822	24 524	526	03358	SOLTAU-FALLINGBOSTEL
34 464	16 232	3 932	3 924	1 327	46	6 334	33 532	526	03359	STADE
16 932	6 879	1 299	2 447	503	22	2 383	16 653	515	03360	UELZEN
24 381	11 333	2 763	2 954	781	16	6 115	24 767	549	03361	VERDEN
305 350	141 662	31 667	36 541	10 283	292	55 066	304 685	531		RB ZUSAMMEN
RB WESER-EMS										
11 209	5 189	1 258	960	354	10	2 468	11 460	476	03401	DELMENHORST,STADT
6 225	2 752	539	536	288	16	1 422	5 827	397	03402	EMDEN,STADT
23 968	11 543	2 606	2 000	954	28	8 249	24 884	462	03403	OLDENBURG(OLDENB),STADT
24 325	11 138	3 130	2 217	514	66	10 222	22 625	437	03404	OSNABRUECK,STADT
10 597	5 114	1 371	892	476	17	2 358	10 994	436	03405	WILHELMSHAVEN,STADT
20 838	10 296	2 183	2 314	758	19	4 156	20 863	548	03451	AMMERLAND
30 411	13 154	2 343	2 904	1 304	30	6 121	27 156	495	03452	AURICH
26 187	14 563	1 811	2 770	464	28	4 401	23 158	490	03453	CLOPPENBURG
53 901	24 507	3 514	5 716	1 260	54	10 652	46 240	510	03454	EMSLAND
17 162	8 272	1 991	1 761	682	27	3 305	17 261	541	03455	FRIESLAND
22 958	11 402	1 672	2 305	616	20	4 666	19 796	506	03456	GRAFSCHAFT BENTHEIM
25 538	11 735	1 961	2 323	1 028	25	3 727	24 758	496	03457	LEER
23 201	11 525	2 355	2 575	846	23	4 843	22 719	550	03458	OLDENBURG(OLDENBURG)

(Fortsetzung): Bestand an Kraftfahrzeugen und Kraftfahrzeuganhängern am 1. Januar 2008 nach Zulassungsbezirken ¹⁾

Nur noch angemeldete Fahrzeuge **ohne** vorübergehende Stilllegungen/Außerbetriebsetzungen

Regierungsbezirk Statistische Kennziffer Zulassungsbezirk	Kraft- omni- busse	Lastkraftwagen							
		insgesamt	mit zulässiger Gesamtmasse in kg						
			bis 2800	2801 bis 3500	3501 bis 5000	5001 bis 7500	7501 bis 12000	12001 bis 20000	20001 und mehr
18	19	20	21	22	23	24	25	26	
SCHLESWIG-HOLSTEIN									
01001 FLENSBURG,STADT	119	1 774	972	466	41	129	31	55	80
01002 KIEL,STADT	671	6 576	4 206	1 134	122	444	151	275	244
01003 LUEBECK,STADT	237	5 926	3 284	1 497	103	459	127	231	225
01004 NEUMUENSTER,STADT	74	2 665	1 124	833	38	207	66	128	269
01051 DITHMARSCHEN	92	4 024	2 311	1 007	44	283	60	115	204
01053 HERZOGTUM LAUENBURG	134	5 406	2 930	1 266	83	500	124	121	382
01054 NORDFRIESLAND	170	6 454	3 346	2 046	143	404	99	200	216
01055 OSTHOLSTEIN	65	5 554	3 295	1 314	110	399	97	163	176
01056 PINNEBERG	311	9 510	4 784	2 386	218	1 070	583	247	222
01057 PLOEN	36	3 590	2 104	958	63	198	56	94	117
01058 RENDSBURG-ECKERNFOERDE	135	8 028	4 276	2 245	171	621	134	240	341
01059 SCHLESWIG-FLENSBURG	225	6 349	3 588	1 570	116	410	124	172	369
01060 SEGEBERG	97	9 629	5 353	2 314	175	992	181	290	324
01061 STEINBURG	138	3 917	2 043	1 039	53	307	81	170	224
01062 STORMARN	66	7 067	3 598	1 873	221	750	212	175	238
LAND INSGESAMT	2 570	86 469	47 214	21 948	1 701	7 173	2 126	2 676	3 631
HAMBURG									
02000 HAMBURG	1 445	47 397	23 795	13 603	1 062	5 639	1 067	944	1 287
LAND INSGESAMT	1 445	47 397	23 795	13 603	1 062	5 639	1 067	944	1 287
NIEDERSACHSEN									
RB BRAUNSCHWEIG									
03101 BRAUNSCHWEIG,STADT	330	6 323	3 544	1 372	232	561	159	189	266
03102 SALZGITTER,STADT	200	1 782	1 014	377	59	171	22	62	77
03103 WOLFSBURG,STADT	115	2 822	1 704	707	100	174	27	46	64
03151 GIFHORN	162	4 039	2 365	938	101	308	54	103	170
03152 GOETTINGEN	182	5 827	2 849	1 532	159	606	163	264	254
03153 GOSLAR	96	3 385	1 775	836	70	318	80	114	192
03154 HELMSTEDT	102	2 171	1 217	567	46	176	34	76	55
03155 NORTHEIM	117	3 251	1 531	942	85	324	90	138	141
03156 OSTERODE AM HARZ	74	2 530	964	518	48	198	193	127	482
03157 PEINE	119	2 930	1 579	692	62	296	43	105	153
03158 WOLFENBUETTEL	70	2 484	1 445	593	68	198	41	75	64
RB ZUSAMMEN	1 567	37 544	19 987	9 074	1 030	3 330	906	1 299	1 918
RB HANNOVER									
03241 HANNOVER	690	29 013	14 413	7 150	581	3 284	1 277	1 022	1 286
03251 DIEPHOLZ	180	7 051	3 345	1 756	119	792	227	375	437
03252 HAMELN-PYRMONT	117	3 639	1 989	783	81	412	62	155	157
03254 HILDESHEIM	273	6 465	3 446	1 583	130	612	166	201	327
03255 HOLZMINDEN	51	1 929	925	485	43	195	44	86	151
03256 NIENBURG(WESER)	264	4 078	2 109	925	106	424	75	191	248
03257 SCHAUMBURG	115	3 962	1 952	1 043	84	475	97	126	185
RB ZUSAMMEN	1 690	56 137	28 179	13 725	1 144	6 194	1 948	2 156	2 791
RB LUENEBOURG									
03351 CELLE	182	5 000	2 561	1 330	131	559	98	170	151
03352 CUXHAVEN	158	5 173	3 016	1 098	174	427	67	144	247
03353 HARBURG	150	7 275	3 753	1 905	177	802	198	229	211
03354 LUECHOW-DANNENBERG	70	1 631	1 035	323	43	106	20	40	64
03355 LUENEBOURG	115	4 145	2 324	1 069	66	328	72	106	180
03356 OSTERHOLZ	119	2 759	1 456	712	56	309	90	76	60
03357 ROTENBURG(WUEMME)	183	5 874	2 845	1 417	91	544	171	288	518
03358 SOLTAU-FALLINGBOSTEL	100	4 351	2 393	1 141	77	333	70	176	161
03359 STADE	254	5 586	2 844	1 496	120	568	118	218	222
03360 UELZEN	82	2 756	1 642	650	66	183	52	71	92
03361 VERDEN	85	3 811	1 933	932	76	401	120	156	193
RB ZUSAMMEN	1 498	48 361	25 802	12 073	1 077	4 560	1 076	1 674	2 099
RB WESER-EMS									
03401 DELMENHORST,STADT	54	1 581	807	428	51	199	26	14	56
03402 EMDEN,STADT	46	958	581	175	23	90	14	48	27
03403 OLDENBURG(OLDENB),STADT	89	4 535	2 596	1 062	93	376	143	151	114
03404 OSNABRUECK,STADT	174	4 755	2 069	1 182	97	483	173	399	352
03405 WILHELMSHAVEN,STADT	53	1 729	1 018	419	48	124	27	57	36
03451 AMMERLAND	161	4 489	2 199	1 208	120	422	165	154	221
03452 AURICH	203	5 382	2 707	1 540	120	422	142	225	226
03453 CLOPPENBURG	196	6 175	2 543	1 609	172	736	309	251	555
03454 EMSLAND	376	10 407	4 914	2 922	195	1 014	226	509	627
03455 FRIESLAND	81	2 638	1 512	511	60	231	65	88	171
03456 GRAFSCHAFT BENTHEIM	118	3 979	2 009	1 114	76	337	109	180	154
03457 LEER	194	4 251	2 180	1 052	89	425	139	170	196
03458 OLDENBURG(OLDENBURG)	95	4 038	1 888	1 052	59	453	130	151	305

Anmerkungen siehe Seite 52.

Lastkraftwagen (Fortsetzung)						Zugmaschinen				Regierungsbezirk Statistische Kennziffer Zulassungsbezirk
darunter						insgesamt	davon		unter Spalte 35 leichte Zugma- schinen	
Vieh- trans- port- wagen	Beton- transport- und Liefer- mischer	Transporter f. Container u. Wechsel- behälter	Tankkraftwagen				Sattel- zug- maschinen	land-/forst- wirtschaft- liche Zug- maschinen		
			zusammen	f. brenn-/ entzündbare Flüssigkeiten	f. Nahrungs- u. Genuss- mittel					
27	28	29	30	31	32	33	34	35	36	
SCHLESWIG-HOLSTEIN										
-	-	49	6	5	-	1 117	883	234	21	01001 FLENSBURG,STADT
1	53	84	20	17	-	719	180	539	55	01002 KIEL,STADT
6	-	128	18	14	-	1 078	501	577	43	01003 LUEBECK,STADT
4	6	127	8	8	-	650	321	329	18	01004 NEUMUENSTER,STADT
16	7	87	31	28	1	6 886	896	5 990	289	01051 DITHMARSCHEN
18	12	243	23	19	2	4 349	429	3 920	248	01053 HERZOGTUM LAUENBURG
32	8	76	76	42	33	7 657	377	7 280	452	01054 NORDFRIESLAND
11	1	111	36	18	17	5 215	717	4 498	332	01055 OSTHOLSTEIN
16	17	113	27	13	13	4 681	415	4 266	288	01056 PINNEBERG
16	1	45	23	20	2	3 771	160	3 611	261	01057 PLOEN
31	36	89	36	24	10	9 250	794	8 456	573	01058 RENDSBURG-ECKERNFORDE
87	7	109	36	27	8	9 533	1 341	8 192	692	01059 SCHLESWIG-FLENSBURG
24	21	171	45	10	25	6 098	926	5 172	267	01060 SEGEBERG
38	15	77	27	15	10	4 968	259	4 709	277	01061 STEINBURG
17	6	142	15	12	-	3 587	456	3 131	163	01062 STORMARN
317	190	1 651	427	272	121	69 559	8 655	60 904	3 979	LAND INSGESAMT
HAMBURG										
6	45	779	221	178	1	6 427	3 274	3 153	368	02000 HAMBURG
6	45	779	221	178	1	6 427	3 274	3 153	368	LAND INSGESAMT
NIEDERSACHSEN										
RB BRAUNSCHWEIG										
2	4	167	15	14	1	1 075	485	590	58	03101 BRAUNSCHWEIG,STADT
-	2	44	3	2	-	791	220	571	38	03102 SALZGITTER,STADT
2	4	55	4	4	-	922	228	694	58	03103 WOLFSBURG,STADT
14	2	53	18	16	-	5 768	198	5 570	541	03151 GIFHORN
10	7	227	18	12	6	5 542	220	5 322	573	03152 GOETTINGEN
2	13	108	25	21	4	2 195	298	1 897	148	03153 GOSLAR
5	-	26	14	13	-	2 013	50	1 963	139	03154 HELMSTEDT
21	4	89	15	12	3	5 764	288	5 476	532	03155 NORTHEIM
4	1	406	12	12	-	4 405	2 368	2 037	235	03156 OSTERODE AM HARZ
7	9	114	18	17	-	2 623	285	2 338	171	03157 PEINE
5	13	45	7	6	-	2 132	94	2 038	161	03158 WOLFENBUETTEL
72	59	1 334	149	129	14	33 230	4 734	28 496	2 654	RB ZUSAMMEN
RB HANNOVER										
29	40	1 044	143	132	-	10 412	1 853	8 559	689	03241 HANNOVER
73	44	145	35	28	6	10 735	1 390	9 345	179	03251 DIEPHOLZ
6	6	159	13	12	-	3 294	184	3 110	291	03252 HAMELN-PYRMONT
20	27	149	26	24	-	5 077	667	4 410	335	03254 HILDESHEIM
3	1	95	11	10	1	2 569	121	2 448	221	03255 HOLZMINDEN
31	13	139	41	22	15	7 563	622	6 941	399	03256 NIENBURG(WESER)
12	-	118	22	20	1	3 642	343	3 299	329	03257 SCHAUMBURG
174	131	1 849	291	248	23	43 292	5 180	38 112	2 443	RB ZUSAMMEN
RB LUENEBURG										
8	5	110	21	12	6	4 229	417	3 812	202	03351 CELLE
37	19	112	36	27	6	9 242	402	8 840	284	03352 CUXHAVEN
19	6	134	60	51	1	6 200	722	5 478	386	03353 HARBURG
15	4	6	20	14	5	3 595	170	3 425	278	03354 LUECHOW-DANNENBERG
14	-	51	27	12	3	3 617	259	3 358	220	03355 LUENEBURG
10	1	43	18	17	1	3 763	163	3 600	192	03356 OSTERHOLZ
54	32	261	124	94	23	10 675	1 414	9 261	442	03357 ROTENBURG(WUEEMME)
27	7	73	12	12	-	5 279	266	5 013	452	03358 SOLTAU-FALLINGBOSTEL
20	5	60	39	30	-	8 184	730	7 454	355	03359 STADE
20	4	38	13	12	-	3 773	235	3 538	222	03360 UELZEN
12	12	88	10	7	-	4 293	447	3 846	73	03361 VERDEN
236	95	976	380	288	45	62 850	5 225	57 625	3 106	RB ZUSAMMEN
RB WESER-EMS										
3	17	21	2	2	-	433	128	305	30	03401 DELMENHORST,STADT
-	9	20	7	7	-	379	116	263	18	03402 EMDEN,STADT
1	4	112	8	8	-	513	109	404	25	03403 OLDENBURG(OLDENB),STADT
6	27	360	21	19	-	979	398	581	43	03404 OSNABRUECK,STADT
1	5	23	12	10	-	308	38	270	13	03405 WILHELMSHAVEN,STADT
17	6	128	34	6	28	5 289	371	4 918	315	03451 AMMERLAND
22	35	72	19	13	4	7 048	342	6 706	421	03452 AURICH
114	32	197	20	15	1	8 302	714	7 588	310	03453 CLOPPENBURG
137	37	246	61	53	3	14 466	1 747	12 719	195	03454 EMSLAND
6	5	61	8	5	-	2 924	207	2 717	203	03455 FRIESLAND
36	29	45	19	13	4	5 469	489	4 980	175	03456 GRAFSCHAFT BENTHEIM
18	32	94	16	12	2	5 889	430	5 459	243	03457 LEER
38	4	188	10	7	1	5 660	547	5 113	319	03458 OLDENBURG(OLDENBURG)

(Fortsetzung): Bestand an Kraftfahrzeugen und Kraftfahrzeuganhängern am 1. Januar 2008 nach Zulassungsbezirken ¹⁾

Nur noch angemeldete Fahrzeuge **ohne** vorübergehende Stilllegungen/Außerbetriebsetzungen

Regierungsbezirk Statistische Kennziffer Zulassungsbezirk	Sonstige Kfz						Nutzfahr- zeuge insgesamt	Kraftfahrzeuge	
	insgesamt	darunter						insgesamt	Dichte auf 1 000 Einwohner
		Polizei-/ Zivilschutz- fahrzeuge	Feuerwehr- fahrzeuge	Abschlepp- und Kranwagen	Straßen- reinigungs- fahrzeuge	Müllwagen			
	37	38	39	40	41	42	43	44	45
SCHLESWIG-HOLSTEIN									
01001 FLENSBURG,STADT	175	16	35	10	9	28	3 185	42 979	496
01002 KIEL,STADT	486	17	76	30	33	34	8 452	110 196	468
01003 LUEBECK,STADT	505	16	102	22	38	39	7 746	100 128	474
01004 NEUMUENSTER,STADT	234	22	33	14	11	14	3 623	42 819	549
01051 DITHMARSCHEN	558	23	241	34	7	31	11 560	87 510	640
01053 HERZOGTUM LAUENBURG	743	22	278	9	13	22	10 632	116 707	624
01054 NORDFRIESLAND	679	35	289	20	9	37	14 960	111 354	668
01055 OSTHOLSTEIN	810	67	273	33	19	42	11 644	128 761	625
01056 PINNEBERG	754	26	239	29	21	21	15 256	179 301	597
01057 PLOEN	452	10	239	4	4	5	7 849	82 811	611
01058 RENDSBURG-ECKERNFOERDE	1 081	17	390	22	14	58	18 494	177 453	651
01059 SCHLESWIG-FLENSBURG	731	16	326	20	8	45	16 838	133 324	669
01060 SEGEBERG	932	17	261	11	23	40	16 756	171 705	666
01061 STEINBURG	533	18	218	13	5	40	9 556	86 038	633
01062 STORMARN	1 128	36	222	13	77	53	11 848	148 948	661
LAND INSGESAMT	9 801	358	3 222	284	291	509	168 399	1 720 034	607
HAMBURG									
02000 HAMBURG	4 550	583	512	154	125	288	59 819	817 691	466
LAND INSGESAMT	4 550	583	512	154	125	288	59 819	817 691	466
NIEDERSACHSEN									
RB BRAUNSCHWEIG									
03101 BRAUNSCHWEIG,STADT	596	78	104	61	17	67	8 324	127 630	520
03102 SALZGITTER,STADT	254	10	100	7	8	13	3 027	56 557	530
03103 WOLFSBURG,STADT	293	11	104	5	20	21	4 152	107 952	896
03151 GIFHORN	543	18	245	19	14	31	10 512	109 902	628
03152 GOETTINGEN	741	31	277	32	36	40	12 292	143 810	550
03153 GOSLAR	458	25	179	32	14	23	6 134	87 193	583
03154 HELMSTEDT	352	6	150	13	9	12	4 638	58 628	605
03155 NORTHEIM	676	24	325	10	9	28	9 808	96 160	661
03156 OSTERODE AM HARZ	312	20	117	13	13	23	7 321	55 485	684
03157 PEINE	380	12	151	14	6	26	6 052	84 410	629
03158 WOLFENBUETTEL	342	10	175	8	5	19	5 028	78 119	623
RB ZUSAMMEN	4 947	245	1 927	214	151	303	77 288	1 005 846	613
RB HANNOVER									
03241 HANNOVER	3 596	173	733	97	209	226	43 711	591 440	524
03251 DIEPHOLZ	844	18	299	32	9	24	18 810	147 199	683
03252 HAMELN-PYRMONT	527	22	250	17	6	41	7 577	97 488	614
03254 HILDESHEIM	881	52	356	44	17	44	12 696	168 305	580
03255 HOLZMINDEN	338	25	149	41	5	19	4 887	49 948	650
03256 NIENBURG(WESER)	606	37	220	23	12	20	12 511	84 797	676
03257 SCHAUMBURG	561	19	238	29	8	31	8 280	105 320	638
RB ZUSAMMEN	7 353	346	2 245	283	266	405	108 472	1 244 497	576
RB LUENEBOURG									
03351 CELLE	798	15	247	23	21	30	10 209	111 477	613
03352 CUXHAVEN	887	38	291	25	15	29	15 460	133 667	654
03353 HARBURG	854	41	250	31	27	32	14 479	165 393	681
03354 LUECHOW-DANNENBERG	256	19	130	12	2	7	5 552	34 852	685
03355 LUENEBOURG	526	25	217	26	9	31	8 403	101 922	579
03356 OSTERHOLZ	347	11	115	6	7	62	6 988	73 645	655
03357 ROTENBURG(WUEMME)	924	20	287	45	5	35	17 656	115 925	703
03358 SOLTAU-FALLINGBOSTEL	588	18	212	15	10	24	10 318	92 059	647
03359 STADE	709	40	231	21	17	61	14 733	127 348	646
03360 UELZEN	440	10	192	7	7	18	7 051	61 271	635
03361 VERDEN	470	6	146	17	7	15	8 659	88 749	662
RB ZUSAMMEN	6 799	243	2 318	228	127	344	119 508	1 106 308	650
RB WESER-EMS									
03401 DELMENHORST,STADT	145	9	37	16	2	8	2 213	40 850	542
03402 EMDEN,STADT	99	3	43	1	2	8	1 482	23 795	460
03403 OLDENBURG(OLDENB),STADT	391	41	51	20	15	27	5 528	84 370	530
03404 OSNABRUECK,STADT	434	32	80	32	25	20	6 342	82 335	505
03405 WILHELMSHAVEN,STADT	177	7	44	25	13	11	2 267	41 478	501
03451 AMMERLAND	481	6	121	15	5	39	10 420	80 071	687
03452 AURICH	500	11	180	22	6	35	13 133	116 817	614
03453 CLOPPENBURG	606	25	115	39	-	12	15 279	97 830	626
03454 EMSLAND	1 184	45	255	57	24	42	26 433	199 586	640
03455 FRIESLAND	283	10	91	8	3	33	5 926	66 123	653
03456 GRAFSCHAFT BENTHEIM	450	25	91	22	5	18	10 016	83 827	622
03457 LEER	413	6	135	37	4	14	10 747	100 956	611
03458 OLDENBURG(OLDENBURG)	417	5	113	20	6	25	10 210	85 736	681

Anmerkungen siehe Seite 52.

Kraftfahrzeuganhänger								Regierungsbezirk Statistische Kennziffer Zulassungsbezirk
insgesamt	darunter							
	Sattel- anhänger	Wohn- wagen	Verkaufs- u. Ausstel- lungswagen	Vieh- transporter	zusammen	Tankwagen		
						f. brenn-/ entzündbare Flüssigkeiten	f. Nahrungs- u. Genuss- mittel	
46	47	48	49	50	51	52	53	
SCHLESWIG-HOLSTEIN								
4 068	136	837	67	57	5	4	1	01001 FLENSBURG,STADT
8 423	225	1 106	187	145	15	14	-	01002 KIEL,STADT
9 674	934	994	186	176	22	11	2	01003 LUEBECK,STADT
5 559	350	693	71	120	84	13	26	01004 NEUMUENSTER,STADT
16 624	1 150	1 358	220	1 151	288	33	136	01051 DITHMARSCHEN
16 235	549	1 364	183	613	27	13	7	01053 HERZOGTUM LAUENBURG
21 333	404	1 804	261	1 791	65	11	36	01054 NORDFRIESLAND
18 028	700	1 267	243	799	57	11	41	01055 OSTHOLSTEIN
20 133	619	2 334	347	716	46	22	18	01056 PINNEBERG
11 879	292	1 121	107	700	17	8	5	01057 PLOEN
26 828	858	2 721	304	1 572	30	11	9	01058 RENDSBURG-ECKERNFORDE
25 387	760	3 086	166	1 458	104	22	29	01059 SCHLESWIG-FLENSBURG
23 427	1 263	2 335	307	1 042	79	17	44	01060 SEGEBERG
14 262	348	1 515	170	692	38	26	7	01061 STEINBURG
15 921	816	1 550	238	676	6	4	1	01062 STORMARN
237 781	9 404	24 085	3 057	11 708	883	220	362	LAND INSGESAMT
HAMBURG								
58 805	8 058	6 185	1 099	790	719	185	112	02000 HAMBURG
58 805	8 058	6 185	1 099	790	719	185	112	LAND INSGESAMT
NIEDERSACHSEN								
RB BRAUNSCHWEIG								
9 587	648	1 317	148	160	88	7	58	03101 BRAUNSCHWEIG,STADT
5 096	402	562	68	86	87	8	-	03102 SALZGITTER,STADT
5 201	291	674	55	103	6	4	1	03103 WOLFSBURG,STADT
17 505	302	1 649	188	669	60	11	4	03151 GIFHORN
14 626	272	1 774	143	542	26	8	8	03152 GOETTINGEN
9 834	379	1 066	99	225	27	10	4	03153 GOSLAR
7 325	84	838	63	268	14	7	3	03154 HELMSTEDT
12 133	406	1 161	161	521	14	4	8	03155 NORTHEIM
12 965	6 025	679	92	199	139	12	22	03156 OSTERODE AM HARZ
10 684	435	1 107	129	345	41	18	1	03157 PEINE
8 836	110	1 017	82	218	6	3	1	03158 WOLFENBUETTEL
113 792	9 354	11 844	1 228	3 336	508	92	110	RB ZUSAMMEN
RB HANNOVER								
61 682	2 310	6 675	702	1 829	179	68	46	03241 HANNOVER
26 279	1 592	2 521	272	1 990	117	34	37	03251 DIEPHOLZ
13 036	255	1 404	133	410	13	5	3	03252 HAMELN-PYRMONT
18 685	870	2 198	246	586	180	15	101	03254 HILDESHEIM
7 426	180	856	87	238	10	8	-	03255 HOLZMINDEN
17 517	914	1 285	177	1 047	120	36	21	03256 NIENBURG(WESER)
15 302	404	1 482	135	645	17	10	5	03257 SCHAUMBURG
159 927	6 525	16 421	1 752	6 745	636	176	213	RB ZUSAMMEN
RB LUENEBURG								
18 715	581	1 769	137	581	42	11	10	03351 CELLE
21 975	446	1 904	336	1 708	32	6	21	03352 CUXHAVEN
24 777	2 444	2 159	253	949	229	102	12	03353 HARBURG
7 919	232	486	66	400	51	13	9	03354 LUECHOW-DANNENBERG
15 198	338	1 351	194	534	27	10	4	03355 LUENEBURG
11 660	188	1 563	123	840	14	7	6	03356 OSTERHOLZ
26 633	3 617	1 826	263	1 273	168	58	81	03357 ROTENBURG(WUEEMME)
15 974	358	1 452	155	683	28	14	2	03358 SOLTAU-FALLINGBOSTEL
20 607	837	2 056	300	889	86	26	10	03359 STADE
11 488	370	832	137	388	20	15	1	03360 UELZEN
14 727	624	1 567	184	766	63	6	12	03361 VERDEN
189 673	10 035	16 965	2 148	9 011	760	268	168	RB ZUSAMMEN
RB WESER-EMS								
4 530	188	809	69	123	1	1	-	03401 DELMENHORST,STADT
2 800	211	359	23	80	2	2	-	03402 EMDEN,STADT
9 713	186	1 820	125	180	11	7	1	03403 OLDENBURG(OLDENB),STADT
7 836	581	1 065	105	193	13	7	2	03404 OSNABRUECK,STADT
3 759	47	601	38	108	6	5	-	03405 WILHELMSHAVEN,STADT
14 623	485	1 479	124	808	62	9	40	03451 AMMERLAND
21 353	490	2 228	240	1 291	13	4	8	03452 AURICH
20 156	942	1 387	183	1 677	143	15	63	03453 CLOPPENBURG
43 640	2 722	2 888	296	2 466	418	60	50	03454 EMSLAND
10 595	413	1 173	179	657	16	2	11	03455 FRIESLAND
15 518	623	2 003	107	1 303	36	16	5	03456 GRAFSCHAFT BENTHEIM
16 958	529	2 051	143	1 048	24	16	3	03457 LEER
16 179	671	1 863	147	1 263	31	6	1	03458 OLDENBURG(OLDENBURG)

(Fortsetzung): Bestand an Kraftfahrzeugen und Kraftfahrzeuganhängern am 1. Januar 2008 nach Zulassungsbezirken ¹⁾

Nur noch angemeldete Fahrzeuge ohne vorübergehende Stilllegungen/Außerbetriebsetzungen

Regierungsbezirk Statistische Kennziffer Zulassungsbezirk	Kraftfahrzeuge					Personen-		
	insgesamt	davon			darunter weibliche Halter	insgesamt	mit Hubraum	
		zwei-rädrige Kfz	drei-rädrige Kfz	leichte vierrädrige Kfz			bis 1399	1400 bis 1699
	1	2	3	4	5	6	7	8
03459 OSNABRUECK	16 237	15 835	31	371	2 239	190 829	59 495	40 113
03460 VECHTA	5 325	5 064	8	253	708	67 429	19 282	13 364
03461 WESERMARSCH	3 977	3 873	10	94	560	45 412	13 577	9 910
03462 WITTMUND	2 849	2 772	2	75	422	29 891	9 471	6 807
RB ZUSAMMEN	106 903	104 162	201	2 540	14 988	1 238 824	379 500	260 072
LAND INSGESAMT	352 333	343 437	624	8 272	49 174	4 044 777	1 236 602	824 742
BREMEN								
04011 BREMEN-STADT	15 459	15 258	35	166	2 257	215 388	65 269	43 971
04012 BREMERHAVEN,STADT	3 059	3 004	5	50	401	43 458	15 043	8 946
LAND INSGESAMT	18 518	18 262	40	216	2 658	258 846	80 312	52 917
NORDRHEIN-WESTFALEN								
RB DUESSELDORF								
05111 DUESSELDORF,STADT	19 643	19 374	58	211	2 860	266 988	67 026	48 954
05112 DUISBURG,STADT	18 016	17 814	24	178	2 537	209 040	70 898	45 084
05113 ESSEN,STADT	20 145	19 813	43	289	3 054	259 397	82 308	54 274
05114 KREFELD,STADT	7 769	7 672	17	80	1 159	104 971	33 931	20 576
05116 MOENCHENGLADBACH,STADT	9 210	9 082	28	100	1 514	120 079	40 721	23 930
05117 MUELHEIM A.D.RUHR,STADT	6 790	6 677	13	100	1 033	84 641	26 486	16 812
05119 OBERHAUSEN,STADT	8 631	8 510	13	108	1 239	98 379	34 166	20 241
05120 REMSCHEID,STADT	4 957	4 838	5	114	759	55 848	17 825	11 228
05122 SOLINGEN,STADT	7 537	7 402	12	123	1 214	78 798	24 821	15 776
05124 WUPPERTAL,STADT	14 932	14 639	26	267	2 383	153 525	47 901	31 987
05154 KLEVE	13 703	13 401	17	285	2 138	157 900	50 852	30 155
05158 METTMANN	22 356	21 964	38	354	3 406	262 775	77 336	52 277
05162 NEUSS	18 819	18 549	51	219	2 688	238 491	70 390	46 483
05166 VIERSEN	14 054	13 843	30	181	2 283	161 292	53 476	31 813
05170 WESEL	22 120	21 797	39	284	3 372	247 429	83 588	50 387
RB ZUSAMMEN	208 682	205 375	414	2 893	31 639	2 499 553	781 725	499 977
RB KOELN								
05314 BONN,STADT	9 687	9 586	18	83	1 467	157 082	40 742	28 078
05315 KOELN,STADT	32 214	31 780	94	340	4 708	422 947	123 859	82 197
05316 LEVERKUSEN,STADT	6 410	6 336	10	64	919	78 735	23 473	15 657
05354 AACHEN,STADT	21 167	20 857	46	264	3 201	249 525	83 311	48 732
05358 DUEREN	13 076	12 745	32	299	1 985	137 473	45 718	27 980
05362 RHEIN-ERFT-KREIS	20 176	19 837	53	286	2 990	237 105	76 182	46 849
05366 EUSKIRCHEN	10 192	9 919	23	250	1 459	102 133	31 873	20 150
05370 HEINSBERG	11 733	11 496	32	205	1 784	132 161	45 263	24 956
05374 OBERBERGISCHER KREIS	14 465	13 932	55	478	2 087	154 273	50 914	31 284
05378 RHEIN.-BERGISCHER KREIS	14 595	14 344	23	228	2 298	156 545	48 431	30 966
05382 RHEIN-SIEG-KREIS	28 237	27 682	59	496	4 124	308 777	96 032	60 769
RB ZUSAMMEN	181 952	178 514	445	2 993	27 022	2 136 756	665 798	417 618
RB MUENSTER								
05512 BOTTRUP,STADT	5 765	5 693	6	66	799	59 913	20 958	12 839
05513 GELSENKIRCHEN,STADT	8 822	8 664	22	136	1 204	111 722	37 152	25 280
05515 MUENSTER,STADT	9 199	9 109	13	77	1 439	124 311	35 028	24 987
05554 BORKEN	14 842	14 554	25	263	2 198	180 615	55 196	38 849
05558 COESFELD	10 743	10 548	20	175	1 580	121 373	37 681	25 705
05562 RECKLINGHAUSEN	29 546	29 116	54	376	4 492	308 549	104 263	65 170
05566 STEINFURT	19 430	19 116	36	278	2 790	223 940	69 115	49 036
05570 WARENDORF	12 480	12 191	26	263	1 770	144 628	42 853	31 359
RB ZUSAMMEN	110 827	108 991	202	1 634	16 272	1 274 871	402 246	273 225
RB DETMOLD								
05711 BIELEFELD,STADT	10 113	9 949	33	131	1 523	146 390	45 459	29 727
05754 GUETERSLOH	14 551	14 205	36	310	1 996	189 953	57 068	38 374
05758 HERFORD	10 643	10 406	24	213	1 506	140 540	47 860	28 366
05762 HOEXTER	7 201	6 967	13	221	982	78 344	24 177	17 662
05766 LIPPE	15 113	14 750	26	337	2 113	189 061	58 693	39 178
05770 MINDEN-LUEBBECKE	12 816	12 468	39	309	1 765	175 683	55 772	36 240
05774 PADERBORN	12 286	11 983	24	279	1 642	150 032	45 626	31 631
RB ZUSAMMEN	82 723	80 728	195	1 800	11 527	1 070 003	334 655	221 178
RB ARNSBERG								
05911 BOCHUM,STADT	14 301	14 095	14	192	2 156	194 656	61 095	50 487
05913 DORTMUND,STADT	20 879	20 602	29	248	3 246	249 379	79 608	53 521
05914 HAGEN,STADT	8 247	8 090	21	136	1 264	86 846	27 607	18 609
05915 HAMM,STADT	6 452	6 310	11	131	900	82 891	27 422	18 073
05916 HERNE,STADT	5 981	5 896	16	69	871	69 819	24 048	15 358
05954 ENNEPE-RUHR-KREIS	18 322	18 008	20	294	2 948	176 911	58 082	36 332
05958 HOCHSAUERLANDKREIS	12 264	11 867	17	380	1 682	143 974	44 542	30 045

Anmerkungen siehe Seite 52.

kraftwagen									Regierungsbezirk Statistische Kennziffer Zulassungsbezirk
in cm ³		darunter						Dichte auf 1 000 Ein- wohner	
1700 bis 1999	2000 und mehr	mit offenem Aufbau	mit Allrad- antrieb	Wohn- mobile	Kranken- wagen, Notarzt- einsatzfz.	gewerb- liche Halter	weib- liche Halter		
9	10	11	12	13	14	15	16	17	
63 895	27 326	6 009	6 543	1 300	36	10 999	62 236	531	03459 OSNABRUECK
23 145	11 638	1 799	2 406	266	17	5 381	20 663	507	03460 VECHTA
15 155	6 770	1 228	1 359	529	22	1 889	14 091	488	03461 WESERMARSCH
9 348	4 265	693	1 048	289	22	1 223	8 980	517	03462 WITTMUND
408 063	191 189	36 463	40 629	11 928	460	86 082	383 711	500	RB ZUSAMMEN
1 369 929	613 504	137 318	156 638	38 563	1 552	329 040	1 288 254	507	LAND INSGESAMT
BREMEN									
69 536	36 612	7 813	7 039	2 327	46	28 549	65 713	393	04011 BREMEN-STADT
13 302	6 167	1 192	1 150	362	21	4 713	13 233	374	04012 BREMERHAVEN,STADT
82 838	42 779	9 005	8 189	2 689	67	33 262	78 946	390	LAND INSGESAMT
NORDRHEIN-WESTFALEN									
92 569	58 439	14 956	13 997	1 572	142	64 928	73 668	462	RB DUESSELDORF
64 301	28 757	7 825	5 641	1 311	81	17 270	66 252	419	05111 DUESSELDORF,STADT
81 799	41 016	12 472	9 384	1 599	124	34 575	83 937	445	05112 DUISBURG,STADT
33 362	17 102	5 078	4 114	781	65	9 819	34 779	443	05113 ESSEN,STADT
36 790	18 638	6 208	4 134	985	60	10 404	39 836	460	05114 KREFELD,STADT
27 016	14 327	5 073	3 475	617	43	9 078	28 998	500	05116 MOENCHENGLADBACH,STADT
30 355	13 617	4 422	2 681	670	41	6 984	32 470	451	05117 MUELHEIM A.D.RUHR,STADT
18 041	8 754	2 763	2 996	402	30	6 569	17 564	486	05119 OBERHAUSEN,STADT
25 463	12 738	4 374	3 738	662	25	7 604	25 973	484	05120 REMSCHEID,STADT
49 053	24 584	7 516	6 635	1 257	74	16 657	49 867	428	05122 SOLINGEN,STADT
50 894	25 999	5 869	6 326	1 609	48	9 162	51 648	512	05124 WUPPERTAL,STADT
87 610	45 552	14 034	11 295	2 085	85	28 619	86 906	522	05154 KLEVE
80 782	40 836	11 846	9 505	1 526	92	26 760	76 619	536	05158 METTMANN
50 437	25 566	7 728	6 083	1 476	53	11 805	56 276	531	05166 NEUSS
76 375	37 079	10 446	8 339	2 109	91	14 837	85 054	520	05166 VIERSEN
804 847	413 004	120 610	98 343	18 661	1 054	275 071	809 847	479	05170 WESEL
57 049	31 213	7 294	5 501	1 018	88	34 050	45 685	500	RB ZUSAMMEN
141 033	75 858	21 685	16 631	3 557	224	74 642	127 182	427	RB KOELN
26 775	12 830	3 255	2 827	592	40	9 121	25 114	488	05314 BONN,STADT
78 681	38 801	13 107	10 069	2 184	117	22 090	81 063	439	05315 KOELN,STADT
43 622	20 153	7 075	4 833	1 224	69	7 509	45 532	507	05316 LEVERKUSEN,STADT
77 203	36 871	12 743	8 282	1 934	102	18 006	81 208	512	05354 AACHEN,STADT
34 284	15 826	4 496	4 746	965	47	4 428	33 375	529	05358 DUEREN
41 884	20 058	6 125	5 257	1 163	43	8 359	42 263	514	05362 RHEIN-ERFT-KREIS
49 459	22 616	6 542	8 638	1 320	46	11 886	50 477	535	05366 EUSKIRCHEN
50 066	27 082	8 789	7 672	1 446	40	11 287	56 401	562	05370 RHEIN-.BERGISCHER KREIS
102 003	49 973	16 385	12 395	2 766	101	16 527	107 258	516	05378 RHEIN-.BERGISCHER KREIS
702 059	351 281	107 496	86 851	18 169	917	217 905	695 558	487	05382 RHEIN-SIEG-KREIS
18 048	8 068	2 735	1 554	346	20	3 737	20 008	504	RB MUENSTER
33 825	15 465	4 127	2 894	634	69	10 148	34 349	419	05512 BOTTRUP,STADT
41 731	22 385	5 706	4 328	1 341	68	19 185	40 140	456	05513 GELSENKIRCHEN,STADT
58 207	28 363	5 357	6 122	1 382	49	14 066	53 519	489	05515 MUENSTER,STADT
39 627	18 360	4 079	4 143	1 109	33	8 745	38 516	548	05554 BORKEN
95 345	43 771	13 203	9 194	2 184	139	15 186	103 682	480	05558 COESFELD
73 319	32 470	6 528	6 862	1 966	65	14 291	70 286	504	05562 RECKLINGHAUSEN
48 326	22 090	4 923	4 460	1 095	56	11 397	45 320	512	05566 STEINFURT
408 428	190 972	46 658	39 557	10 057	499	96 755	405 820	487	05570 WARENDORF
47 573	23 631	5 856	4 761	1 369	69	14 574	49 196	449	RB ZUSAMMEN
62 922	31 589	7 102	6 532	1 593	62	16 246	62 390	537	RB DETMOLD
43 877	20 437	5 679	4 692	1 052	25	10 061	49 204	554	05711 BIELEFELD,STADT
26 269	10 236	2 338	3 042	513	39	3 852	23 392	513	05754 GUETERSLOH
62 311	28 879	7 309	7 100	1 731	67	11 219	64 740	526	05758 HERFORD
57 353	26 318	6 277	6 220	1 262	81	12 716	59 403	548	05762 HOEXTER
50 819	21 956	5 360	5 228	1 189	61	10 646	47 263	502	05766 LIPPE
351 124	163 046	39 921	37 575	8 709	404	79 314	355 588	518	05770 MINDEN-LUEBBECKE
58 380	24 694	8 001	5 277	1 220	71	42 525	55 840	507	05774 PADERBORN
79 186	37 064	10 729	7 654	1 664	119	19 660	82 430	424	RB ARNSBERG
27 988	12 642	3 648	3 212	583	36	6 808	27 352	444	05911 BOCHUM,STADT
26 097	11 299	3 043	2 227	547	44	5 726	26 586	451	05913 DORTMUND,STADT
21 076	9 337	2 796	1 738	367	31	5 111	22 499	411	05914 HAGEN,STADT
55 336	27 161	9 524	8 077	1 527	62	12 703	61 024	519	05915 HAMM,STADT
49 849	19 538	4 627	9 412	926	65	9 128	44 046	523	05916 HERNE,STADT
									05954 ENNEPE-RUHR-KREIS
									05958 HOCHSAUERLANDKREIS

(Fortsetzung): Bestand an Kraftfahrzeugen und Kraftfahrzeuganhängern am 1. Januar 2008 nach Zulassungsbezirken ¹⁾

Nur noch angemeldete Fahrzeuge ohne vorübergehende Stilllegungen/Außerbetriebsetzungen

Regierungsbezirk Statistische Kennziffer Zulassungsbezirk	Kraft- omni- busse	Lastkraftwagen							
		insgesamt	mit zulässiger Gesamtmasse in kg						
			bis 2800	2801 bis 3500	3501 bis 5000	5001 bis 7500	7501 bis 12000	12001 bis 20000	20001 und mehr
18	19	20	21	22	23	24	25	26	
03459 OSNABRUECK	427	10 465	4 875	2 654	199	1 296	277	491	673
03460 VECHTA	133	5 245	2 210	1 321	70	558	159	270	657
03461 WESERMARSCH	117	2 438	1 361	560	45	193	40	138	101
03462 WITTMUND	64	1 603	889	403	46	133	19	69	44
RB ZUSAMMEN	2 581	74 668	36 358	19 212	1 563	7 492	2 163	3 365	4 515
LAND INSGESAMT	7 336	216 710	110 326	54 084	4 814	21 576	6 093	8 494	11 323
BREMEN									
04011 BREMEN-STADT	393	12 733	6 728	3 041	310	1 149	400	554	551
04012 BREMERHAVEN,STADT	103	2 983	1 425	783	65	395	147	72	96
LAND INSGESAMT	496	15 716	8 153	3 824	375	1 544	547	626	647
NORDRHEIN-WESTFALEN									
RB DUESSELDORF									
05111 DUESSELDORF,STADT	563	13 419	7 398	3 200	293	1 599	281	302	346
05112 DUISBURG,STADT	230	10 971	5 498	2 780	250	1 384	233	257	569
05113 ESSEN,STADT	375	13 930	7 037	3 704	377	1 559	338	469	446
05114 KREFELD,STADT	126	5 803	2 680	1 838	143	624	104	176	238
05116 MOENCHENGLADBACH,STADT	274	6 672	3 328	1 587	181	825	214	209	328
05117 MUELHEIM A.D.RUHR,STADT	129	3 995	1 989	1 023	92	466	71	119	235
05119 OBERHAUSEN,STADT	163	4 574	2 198	1 324	104	616	64	117	151
05120 REMSCHEID,STADT	107	3 030	1 559	739	81	373	73	77	128
05122 SOLINGEN,STADT	115	3 967	2 032	1 138	75	427	86	94	115
05124 WUPPERTAL,STADT	315	7 588	3 686	1 823	168	1 022	225	239	425
05154 KLEVE	211	9 156	3 811	3 050	190	1 178	189	316	422
05158 METTMANN	177	14 631	6 302	4 242	668	2 102	432	383	502
05162 NEUSS	338	13 883	5 303	3 276	240	3 680	257	369	758
05166 VIERSEN	272	9 464	4 390	2 464	242	1 301	294	299	474
05170 WESEL	539	11 263	5 450	3 071	244	1 325	206	499	468
RB ZUSAMMEN	3 934	132 346	62 661	35 259	3 348	18 481	3 067	3 925	5 605
RB KOELN									
05314 BONN,STADT	280	8 582	4 648	2 257	191	762	311	254	159
05315 KOELN,STADT	872	25 382	12 827	6 636	715	2 985	513	725	981
05316 LEVERKUSEN,STADT	210	3 476	1 771	917	94	429	50	95	120
05354 AACHEN,STADT	615	12 360	6 277	3 320	265	1 328	299	396	475
05358 DUEREN	332	6 987	3 328	1 907	177	706	170	322	377
05362 RHEIN-ERFT-KREIS	354	13 053	6 176	3 232	284	1 584	379	644	754
05366 EUSKIRCHEN	207	5 518	2 616	1 486	106	668	97	293	252
05370 HEINSBERG	288	6 771	3 072	2 205	126	711	155	236	266
05374 OBERBERGISCHE KREIS	353	7 464	3 338	2 192	169	918	176	336	335
05378 RHEIN.-BERGISCHE KREIS	190	6 984	3 472	2 121	134	726	122	178	231
05382 RHEIN-SIEG-KREIS	453	15 343	8 159	4 041	332	1 518	297	439	557
RB ZUSAMMEN	4 154	111 920	55 684	30 314	2 593	12 335	2 569	3 918	4 507
RB MUENSTER									
05512 BOTTROP,STADT	60	2 462	1 144	673	72	353	51	74	95
05513 GELSENKIRCHEN,STADT	164	5 648	2 630	1 371	183	935	194	183	152
05515 MUENSTER,STADT	311	6 587	3 254	1 598	156	854	201	293	231
05554 BORKEN	418	11 491	4 451	3 628	204	1 405	312	729	762
05558 COESFELD	265	6 088	2 594	1 601	130	794	154	443	372
05562 RECKLINGHAUSEN	518	12 877	6 023	3 607	316	1 669	286	446	530
05566 STEINFURT	420	12 578	6 010	3 062	241	1 300	455	715	795
05570 WARENDORF	249	6 667	3 011	1 793	175	795	165	401	327
RB ZUSAMMEN	2 405	64 398	29 117	17 333	1 477	8 105	1 818	3 284	3 264
RB DETMOLD									
05711 BIELEFELD,STADT	306	7 611	3 560	2 138	179	904	184	333	313
05754 GUETERSLOH	387	11 877	5 434	2 802	250	1 479	461	657	794
05758 HERFORD	320	8 027	4 219	1 861	154	877	219	279	418
05762 HOEXTER	203	3 700	1 545	926	82	486	94	258	309
05766 LIPPE	414	8 384	4 086	2 189	218	956	190	356	389
05770 MINDEN-LUEBBECKE	196	9 392	4 100	2 345	236	1 197	274	562	678
05774 PADERBORN	322	7 385	3 162	2 140	181	923	183	361	435
RB ZUSAMMEN	2 148	56 376	26 106	14 401	1 300	6 822	1 605	2 806	3 336
RB ARNSBERG									
05911 BOCHUM,STADT	314	16 133	9 730	4 300	247	1 221	200	203	232
05913 DORTMUND,STADT	363	12 043	6 024	2 947	296	1 490	311	485	490
05914 HAGEN,STADT	211	5 130	2 365	1 449	111	625	161	182	237
05915 HAMM,STADT	152	3 756	1 684	1 027	84	481	121	203	156
05916 HERNE,STADT	218	3 304	1 778	829	72	368	57	101	99
05954 ENNEPE-RUHR-KREIS	280	8 185	4 006	1 991	197	1 083	195	340	373
05958 HOCHSAUERLANDKREIS	373	7 213	3 134	1 978	162	859	204	400	476

Anmerkungen siehe Seite 52.

Lastkraftwagen (Fortsetzung)						Zugmaschinen				Regierungsbezirk Statistische Kennziffer Zulassungsbezirk
darunter						insgesamt	davon		unter Spalte 35 leichte Zugma- schinen	
Vieh- trans- port- wagen	Beton- transport- und Liefer- mischer	Transporter f. Container u. Wechsel- behälter	Tankkraftwagen				Sattel- zug- maschinen	land-/forst- wirtschaft- liche Zug- maschinen		
			zusammen	f. brenn-/ entzündbare Flüssigkeiten	f. Nahrungs- u. Genuss- mittel					
27	28	29	30	31	32	33	34	35	36	
99	4	433	60	48	8	13 581	1 203	12 378	541	03459 OSNABRUECK
88	30	289	13	12	1	5 775	1 364	4 411	198	03460 VECHTA
8	13	77	8	7	1	3 811	233	3 578	226	03461 WESERMARSCH
11	1	19	13	6	6	3 571	52	3 519	220	03462 WITTMUND
605	290	2 385	331	243	59	84 397	8 488	75 909	3 495	RB ZUSAMMEN
1 087	575	6 544	1 151	908	141	223 769	23 627	200 142	11 698	LAND INSGESAMT
BREMEN										
5	21	407	50	25	20	2 690	1 720	970	75	04011 BREMEN-STADT
-	9	73	5	5	-	515	352	163	16	04012 BREMERHAVEN,STADT
5	30	480	55	30	20	3 205	2 072	1 133	91	LAND INSGESAMT
NORDRHEIN-WESTFALEN										
5	13	278	17	14	-	1 370	539	831	82	RB DUESSELDORF
2	4	271	112	49	2	1 689	1 194	495	54	05111 DUESSELDORF,STADT
3	32	243	14	13	-	1 624	705	919	82	05112 DUISBURG,STADT
1	-	183	10	1	-	1 044	464	580	29	05113 ESSEN,STADT
4	35	145	34	23	1	1 187	358	829	37	05114 KREFELD,STADT
3	10	88	21	15	-	594	304	290	29	05116 MOENCHENGLADBACH,STADT
-	6	53	8	7	-	472	284	188	28	05117 MUELHEIM A.D.RUHR,STADT
1	2	91	8	8	-	659	292	367	45	05119 OBERHAUSEN,STADT
2	-	102	6	5	-	524	170	354	39	05120 REMSCHEID,STADT
-	35	311	24	20	-	1 136	447	689	66	05122 SOLINGEN,STADT
28	26	173	40	27	6	7 264	838	6 426	253	05124 WUPPERTAL,STADT
7	26	251	29	14	-	2 870	1 124	1 746	132	05154 KLEVE
7	20	559	76	32	2	3 869	1 004	2 865	191	05158 METTMANN
23	1	219	26	17	3	4 734	1 004	3 730	180	05162 NEUSS
33	12	227	49	25	15	6 475	1 411	5 064	293	05166 VIERSEN
119	222	3 194	474	270	29	35 511	10 138	25 373	1 540	05170 WESEL
2	2	133	15	7	-	800	223	577	75	RB ZUSAMMEN
1	99	449	97	61	2	2 388	1 288	1 100	152	RB KOELN
-	10	63	13	10	-	632	142	490	66	05314 BONN,STADT
12	16	221	58	49	5	4 360	1 175	3 185	265	05315 KOELN,STADT
7	47	203	46	35	5	4 790	544	4 246	191	05316 LEVERKUSEN,STADT
13	30	496	78	67	-	3 992	1 288	2 704	138	05354 AACHEN,STADT
9	9	120	21	11	9	6 528	438	6 090	407	05358 DUEREN
14	43	47	19	15	3	4 384	431	3 953	196	05362 RHEIN-ERFT-KREIS
16	22	153	40	27	7	6 815	415	6 400	677	05366 EUSKIRCHEN
3	19	130	23	17	-	2 813	276	2 537	265	05374 OBERBERGISCHE KREIS
11	37	162	70	50	3	8 380	838	7 542	331	05378 RHEIN-.BERGISCHE KREIS
88	334	2 177	480	349	34	45 882	7 058	38 824	2 763	05382 RHEIN-SIEG-KREIS
-	-	64	6	3	-	614	233	381	30	RB ZUSAMMEN
-	-	74	5	4	-	631	330	301	31	RB MUENSTER
43	14	96	18	15	-	1 973	382	1 591	80	05512 BOTTRUP,STADT
119	46	531	41	28	8	10 852	1 589	9 263	425	05513 GELSENKIRCHEN,STADT
78	41	198	49	34	7	7 168	670	6 498	578	05515 MUENSTER,STADT
17	20	254	43	26	-	4 696	1 430	3 266	193	05554 BORKEN
94	34	566	50	32	16	12 413	1 826	10 587	869	05558 COESFELD
63	16	258	43	25	16	8 388	1 074	7 314	525	05562 RECKLINGHAUSEN
414	171	2 041	255	167	47	46 735	7 534	39 201	2 731	05566 STEINFURT
1	17	297	8	7	-	1 555	399	1 156	74	05570 WARENDORF
60	31	470	47	29	7	8 731	1 860	6 871	591	RB ZUSAMMEN
15	11	269	23	22	-	3 907	682	3 225	250	RB DETMOLD
17	29	100	33	28	2	6 709	364	6 345	614	05711 BIELEFELD,STADT
10	32	213	39	34	5	6 170	1 039	5 131	301	05754 GUETERSLOH
55	33	384	32	28	2	9 903	914	8 989	827	05758 HERFORD
29	57	150	35	22	11	7 735	994	6 741	404	05762 HOEXTER
187	210	1 883	217	170	27	44 710	6 252	38 458	3 061	05766 LIPPE
1	2	86	16	16	-	975	575	400	71	05770 MINDEN-LUEBBECKE
3	33	302	43	26	-	1 812	1 012	800	84	05774 PADERBORN
1	11	148	21	17	-	1 038	547	491	74	RB ARNSBERG
3	9	114	16	15	-	1 547	401	1 146	105	05911 BOCHUM,STADT
-	6	71	3	1	-	272	152	120	19	05913 DORTMUND,STADT
6	6	224	15	7	1	2 841	683	2 158	230	05914 HAGEN,STADT
14	25	281	26	21	4	8 402	884	7 518	179	05915 HAMM,STADT
										05916 HERNE,STADT
										05954 ENNEPE-RUHR-KREIS
										05958 HOCHSAUERLANDKREIS

(Fortsetzung): Bestand an Kraftfahrzeugen und Kraftfahrzeuganhängern am 1. Januar 2008 nach Zulassungsbezirken ¹⁾

Nur noch angemeldete Fahrzeuge **ohne** vorübergehende Stilllegungen/Außerbetriebsetzungen

Regierungsbezirk Statistische Kennziffer Zulassungsbezirk	Sonstige Kfz						Nutzfahr- zeuge insgesamt	Kraftfahrzeuge	
	insgesamt	darunter						insgesamt	Dichte auf 1 000 Einwohner
		Polizei-/ Zivilschutz- fahrzeuge	Feuerwehr- fahrzeuge	Abschlepp- und Kranwagen	Straßen- reinigungs- fahrzeuge	Müllwagen			
	37	38	39	40	41	42	43	44	45
03459 OSNABRUECK	1 017	32	303	37	20	48	25 490	232 556	647
03460 VECHTA	578	8	89	44	9	26	11 731	84 485	635
03461 WESERMARSCH	311	18	133	9	2	7	6 677	56 066	602
03462 WITTMUND	152	7	62	5	2	1	5 390	38 130	659
RB ZUSAMMEN	7 638	290	1 943	409	143	374	169 284	1 515 011	611
LAND INSGESAMT	26 737	1 124	8 433	1 134	687	1 426	474 552	4 871 662	610
BREMEN									
04011 BREMEN-STADT	1 228	112	196	65	51	119	17 044	247 891	452
04012 BREMERHAVEN,STADT	253	6	44	24	15	19	3 854	50 371	434
LAND INSGESAMT	1 481	118	240	89	66	138	20 898	298 262	449
NORDRHEIN-WESTFALEN									
RB DUESSELDORF									
05111 DUESSELDORF,STADT	2 001	168	209	57	97	122	17 353	303 984	526
05112 DUISBURG,STADT	1 031	46	205	50	56	95	13 921	240 977	483
05113 ESSEN,STADT	1 520	74	162	43	42	104	17 449	296 991	509
05114 KREFELD,STADT	548	23	100	36	27	134	7 521	120 261	507
05116 MOENCHENGLADBACH,STADT	419	25	78	18	20	56	8 552	137 841	528
05117 MUELHEIM A.D.RUHR,STADT	333	12	36	13	16	34	5 051	96 482	570
05119 OBERHAUSEN,STADT	420	12	72	42	23	34	5 629	112 639	516
05120 REMSCHEID,STADT	213	17	50	13	13	15	4 009	64 814	564
05122 SOLINGEN,STADT	266	19	72	8	12	29	4 872	91 207	560
05124 WUPPERTAL,STADT	696	63	128	42	35	68	9 735	178 192	497
05154 KLEVE	784	37	233	47	23	23	17 415	189 018	613
05158 METTMANN	966	67	244	42	48	44	18 644	303 775	603
05162 NEUSS	1 044	48	259	38	39	82	19 134	276 444	622
05166 VIERSEN	908	39	204	42	32	145	15 378	190 724	628
05170 WESEL	1 274	62	288	35	48	64	19 551	289 100	608
RB ZUSAMMEN	12 423	712	2 340	526	531	1 049	184 214	2 892 449	554
RB KOELN									
05314 BONN,STADT	695	70	120	10	27	50	10 357	177 126	564
05315 KOELN,STADT	2 684	193	251	129	85	212	31 326	486 487	492
05316 LEVERKUSEN,STADT	342	14	104	7	16	21	4 660	89 805	557
05354 AACHEN,STADT	1 086	61	293	53	44	100	18 421	289 113	508
05358 DUEREN	784	34	288	20	32	31	12 893	163 442	603
05362 RHEIN-ERFT-KREIS	1 178	40	296	120	46	67	18 577	275 858	596
05366 EUSKIRCHEN	565	37	247	19	10	2	12 818	125 143	648
05370 HEINSBERG	587	23	225	22	7	-	12 030	155 924	606
05374 OBERBERGISCHE KREIS	681	24	275	33	17	14	15 313	184 051	638
05378 RHEIN.-BERGISCHE KREIS	530	32	153	35	12	37	10 517	181 657	652
05382 RHEIN-SIEG-KREIS	1 168	63	363	62	35	56	25 344	362 358	605
RB ZUSAMMEN	10 300	591	2 615	510	331	590	172 256	2 490 964	568
RB MUENSTER									
05512 BOTTROP,STADT	216	9	57	6	11	21	3 352	69 030	580
05513 GELSENKIRCHEN,STADT	489	23	103	23	31	45	6 932	127 476	478
05515 MUENSTER,STADT	730	76	159	33	38	74	9 601	142 931	525
05554 BORKEN	1 083	31	214	99	22	79	23 844	219 301	594
05558 COESFELD	703	24	154	73	9	36	14 224	146 340	661
05562 RECKLINGHAUSEN	1 480	43	334	80	85	117	19 571	357 666	556
05566 STEINFURT	1 267	37	343	55	88	51	26 678	270 048	608
05570 WARENDORF	799	30	227	38	17	68	16 103	173 211	613
RB ZUSAMMEN	6 767	273	1 591	407	301	491	120 305	1 506 003	575
RB DETMOLD									
05711 BIELEFELD,STADT	651	61	147	32	26	49	10 123	166 626	511
05754 GUETERSLOH	959	39	246	54	23	55	21 954	226 458	640
05758 HERFORD	620	29	170	25	14	59	12 874	164 057	647
05762 HOEXTER	479	19	201	25	5	10	11 091	96 636	633
05766 LIPPE	927	40	301	27	17	46	15 895	220 069	613
05770 MINDEN-LUEBBECKE	838	32	315	41	25	59	20 329	208 828	651
05774 PADERBORN	826	29	230	50	13	34	16 268	178 586	597
RB ZUSAMMEN	5 300	249	1 610	254	123	312	108 534	1 261 260	611
RB ARNSBERG									
05911 BOCHUM,STADT	971	63	121	21	67	51	18 393	227 350	592
05913 DORTMUND,STADT	992	57	162	102	91	71	15 210	285 468	486
05914 HAGEN,STADT	455	20	115	19	22	37	6 834	101 927	521
05915 HAMM,STADT	368	13	91	7	20	28	5 823	95 166	518
05916 HERNE,STADT	314	12	80	5	15	22	4 108	79 908	470
05954 ENNEPE-RUHR-KREIS	756	40	219	17	28	53	12 062	207 295	609
05958 HOCHSAUERLANDKREIS	849	83	302	32	16	55	16 837	173 075	628

Anmerkungen siehe Seite 52.

Kraftfahrzeuganhänger								Regierungsbezirk Statistische Kennziffer Zulassungsbezirk
insgesamt	darunter							
	Sattel- anhänger	Wohn- wagen	Verkaufs- u. Ausstel- lungswagen	Vieh- transporter	zusammen	Tankwagen		
						f. brenn-/ entzündbare Flüssigkeiten	f. Nahrungs- u. Genuss- mittel	
46	47	48	49	50	51	52	53	
34 352	1 786	3 121	409	2 569	196	55	45	03459 OSNABRUECK
15 931	2 122	697	131	1 036	89	8	43	03460 VECHTA
10 915	363	1 160	95	902	25	2	2	03461 WESERMARSCH
7 159	74	510	47	620	10	2	7	03462 WITTMUND
256 017	12 433	25 214	2 461	16 324	1 096	217	281	RB ZUSAMMEN
719 409	38 347	70 444	7 589	35 416	3 000	753	772	LAND INSGESAMT
BREMEN								
25 946	3 528	4 205	510	456	85	15	21	04011 BREMEN-STADT
5 305	1 091	668	120	69	8	2	1	04012 BREMERHAVEN,STADT
31 251	4 619	4 873	630	525	93	17	22	LAND INSGESAMT
NORDRHEIN-WESTFALEN								
RB DUESSELDORF								
14 171	1 113	1 867	320	280	298	9	2	05111 DUESSELDORF,STADT
17 245	1 877	2 598	799	223	406	47	4	05112 DUISBURG,STADT
18 137	1 078	2 614	359	316	166	6	54	05113 ESSEN,STADT
9 029	575	1 442	108	212	53	2	11	05114 KREFELD,STADT
10 616	505	1 737	193	203	36	15	1	05116 MOENCHENGLADBACH,STADT
6 116	363	985	75	114	49	14	3	05117 MUELHEIM A.D.RUHR,STADT
7 149	349	1 307	210	111	30	1	-	05119 OBERHAUSEN,STADT
4 588	371	825	47	86	12	3	-	05120 REMSCHEID,STADT
6 556	197	1 191	112	126	13	1	-	05122 SOLINGEN,STADT
10 856	516	2 193	122	215	22	8	11	05124 WUPPERTAL,STADT
26 052	1 042	3 573	364	1 561	102	23	18	05154 KLEVE
20 080	1 484	3 620	245	491	47	10	17	05158 METTMANN
19 233	1 374	2 801	310	437	119	18	10	05162 NEUSS
20 626	1 232	2 934	264	722	67	16	5	05166 VIERSEN
30 959	2 647	4 456	627	1 474	371	47	18	05170 WESEL
221 413	14 723	34 143	4 155	6 571	1 791	220	154	RB ZUSAMMEN
RB KOELN								
8 324	324	1 366	129	92	25	4	-	05314 BONN,STADT
27 805	1 822	4 356	606	283	162	51	13	05315 KOELN,STADT
5 846	186	1 086	122	93	13	6	-	05316 LEVERKUSEN,STADT
26 996	1 339	4 182	238	550	53	30	15	05354 AACHEN,STADT
19 338	682	2 525	219	372	54	29	6	05358 DUEREN
22 591	1 773	3 412	301	347	265	62	4	05362 RHEIN-ERFT-KREIS
18 568	626	2 102	220	443	57	15	16	05366 EUSKIRCHEN
21 034	810	2 664	240	675	22	12	5	05370 HEINSBERG
21 411	604	2 489	176	646	38	24	9	05374 OBERBERGISCHE KREIS
15 810	405	2 599	210	489	19	13	1	05378 RHEIN.-BERGISCHE KREIS
32 848	1 033	4 524	368	828	90	45	9	05382 RHEIN-SIEG-KREIS
220 571	9 604	31 305	2 829	4 818	798	291	78	RB ZUSAMMEN
RB MUENSTER								
4 480	276	625	136	151	61	9	-	05512 BOTTRUP,STADT
7 473	495	1 070	257	113	118	13	2	05513 GELSENKIRCHEN,STADT
13 579	504	2 189	244	564	70	19	2	05515 MUENSTER,STADT
34 990	2 174	3 918	452	2 369	125	27	56	05554 BORKEN
21 168	920	2 586	266	1 828	123	44	11	05558 COESFELD
30 800	1 966	4 542	616	1 120	404	116	10	05562 RECKLINGHAUSEN
41 699	2 583	4 866	493	2 678	365	60	105	05566 STEINFURT
24 116	1 397	2 577	309	2 081	175	25	42	05570 WARENDORF
178 305	10 315	22 373	2 773	10 904	1 441	313	228	RB ZUSAMMEN
RB DETMOLD								
13 133	549	2 221	203	292	10	3	5	05711 BIELEFELD,STADT
32 282	5 493	2 916	546	1 472	56	21	12	05754 GUETERSLOH
18 693	1 267	2 155	316	689	30	20	2	05758 HERFORD
13 503	523	1 128	171	764	80	23	13	05762 HOEXTER
28 179	1 649	3 725	343	1 006	65	30	6	05766 LIPPE
28 637	1 257	2 793	390	1 546	36	15	7	05770 MINDEN-LUEBBECKE
22 824	1 613	2 155	416	1 233	94	34	38	05774 PADERBORN
157 251	12 351	17 093	2 385	7 002	371	146	83	RB ZUSAMMEN
RB ARNSBERG								
11 193	626	1 876	291	208	57	10	28	05911 BOCHUM,STADT
19 775	1 246	3 004	650	428	42	17	10	05913 DORTMUND,STADT
7 200	646	1 163	132	146	14	11	-	05914 HAGEN,STADT
9 829	752	1 352	196	405	228	35	34	05915 HAMM,STADT
5 047	166	741	179	65	6	-	-	05916 HERNE,STADT
16 255	909	2 771	279	503	181	36	8	05954 ENNEPE-RUHR-KREIS
23 789	1 315	1 933	269	759	98	23	8	05958 HOCHSAUERLANDKREIS

(Fortsetzung): Bestand an Kraftfahrzeugen und Kraftfahrzeuganhängern am 1. Januar 2008 nach Zulassungsbezirken ¹⁾

Nur noch angemeldete Fahrzeuge **ohne** vorübergehende Stilllegungen/Außerbetriebsetzungen

Regierungsbezirk Statistische Kennziffer Zulassungsbezirk	Krafträder					Personen-		
	insgesamt	davon			darunter weibliche Halter	insgesamt	mit Hubraum	
		zwei- rädri- ge Kfz	drei- rädri- ge Kfz	leichte vierrädri- ge Kfz			bis 1399	1400 bis 1699
1	2	3	4	5	6	7	8	
05962 MAERKISCHER KREIS	20 554	20 060	40	454	3 158	226 384	73 825	46 627
05966 OLPE	6 833	6 646	14	173	837	75 657	24 149	15 789
05970 SIEGEN-WITTGENSTEIN	14 305	13 995	33	277	1 874	153 954	49 457	31 299
05974 SOEST	13 416	13 148	20	248	1 911	159 557	50 561	33 549
05978 UNNA	19 183	18 890	32	261	3 094	208 448	69 068	44 150
RB ZUSAMMEN	160 737	157 607	267	2 863	23 941	1 828 476	589 464	393 839
LAND INSGESAMT	744 921	731 215	1 523	12 183	110 401	8 809 659	2 773 888	1 805 837
HESSEN								
RB DARMSTADT								
06411 DARMSTADT,STADT	4 713	4 675	7	31	659	66 346	17 055	13 157
06412 FRANKFURT AM MAIN,STADT	17 125	16 902	44	179	2 280	292 234	65 499	54 938
06413 OFFENBACH AM MAIN,STADT	3 332	3 272	13	47	429	48 990	13 796	9 044
06414 WIESBADEN,STADT	8 989	8 806	16	167	1 240	133 783	34 846	25 887
06431 BERGSTRASSE	15 399	15 085	31	283	2 047	150 679	42 311	31 029
06432 DARMSTADT-DIEBURG	15 845	15 530	33	282	2 359	160 208	45 119	32 571
06433 GROSS-GERAU	12 783	12 593	30	160	1 892	141 508	38 695	31 934
06434 HOCHTAUNUSKREIS	10 171	9 968	18	185	1 428	151 377	34 380	28 367
06435 MAIN-KINZIG-KREIS	19 784	19 216	60	508	2 748	219 806	62 770	44 353
06436 MAIN-TAUNUS-KREIS	9 903	9 741	22	140	1 415	158 633	39 484	30 562
06437 ODENWALDKREIS	5 387	5 212	8	167	736	55 041	16 253	11 208
06438 OFFENBACH	14 384	14 176	35	173	1 990	187 147	52 014	36 364
06439 RHEINGAU-TAUNUS-KREIS	10 251	9 972	16	263	1 449	106 838	30 161	21 626
06440 WETTERAUKREIS	14 462	13 928	42	492	2 078	162 699	44 425	32 956
RB ZUSAMMEN	162 528	159 076	375	3 077	22 750	2 035 289	536 808	403 996
RB GIESSEN								
06531 GIESSEN	11 414	11 069	27	318	1 670	130 774	36 060	27 258
06532 LAHN-DILL-KREIS	13 958	13 531	32	395	1 859	142 569	40 505	29 469
06533 LIMBURG-WEILBURG	9 124	8 856	19	249	1 171	96 491	27 187	19 829
06534 MARBURG-BIEDENKOPF	11 191	10 865	20	306	1 440	123 618	36 402	26 127
06535 VOGELSBERGGREIS	6 816	6 403	22	391	837	65 234	18 588	14 551
RB ZUSAMMEN	52 503	50 724	120	1 659	6 977	558 686	158 742	117 234
RB KASSEL								
06611 KASSEL,STADT	5 507	5 358	13	136	803	76 414	22 976	15 291
06631 FULDA	12 755	12 257	38	460	1 533	119 698	32 950	25 548
06632 HERSFELD-ROTENBURG	7 412	7 106	13	293	835	70 571	19 404	15 269
06633 KASSEL, LAND	14 276	13 763	15	498	2 121	131 480	41 478	26 584
06634 SCHWALM-EDER-KREIS	11 813	11 301	32	480	1 561	105 055	32 400	22 100
06635 WALDECK-FRANKENBERG	9 611	9 286	21	304	1 299	91 919	26 560	20 140
06636 WERRA-MEISSNER-KREIS	6 293	5 952	9	332	807	58 261	16 913	12 548
RB ZUSAMMEN	67 667	65 023	141	2 503	8 959	653 398	192 681	137 480
LAND INSGESAMT	282 698	274 823	636	7 239	38 686	3 247 373	888 231	658 710
RHEINLAND-PFALZ								
RB KOBLENZ								
07111 KOBLENZ,STADT	3 872	3 795	10	67	549	51 701	15 234	10 555
07131 AHRWEILER	7 150	6 955	9	186	1 059	71 449	22 000	14 696
07132 ALTENKIRCHEN(WESTWLD.)	7 816	7 550	15	251	1 183	72 137	23 940	14 735
07133 BAD KREUZNACH	7 967	7 726	30	211	1 167	85 138	24 535	18 342
07134 BIRKENFELD	4 203	4 026	14	163	593	47 316	13 983	10 150
07135 COCHEM-ZELL	4 010	3 769	16	225	540	36 763	10 116	7 729
07137 MAYEN-KOBLENZ	11 095	10 738	54	303	1 535	117 350	36 229	24 872
07138 NEUWIED	9 663	9 390	32	241	1 340	101 753	31 451	20 329
07140 RHEIN-HUNS RUECK-KREIS	6 034	5 715	13	306	824	59 746	16 453	12 489
07141 RHEIN-LAHN-KREIS	7 184	6 886	25	273	1 033	70 593	21 738	14 815
07143 WESTERWALDKREIS	11 893	11 457	53	383	1 720	114 884	35 241	23 876
RB ZUSAMMEN	80 887	78 007	271	2 609	11 543	828 830	250 920	172 588
RB TRIER								
07211 TRIER-SAARBURG	12 883	12 549	24	310	1 748	125 518	36 199	25 554
07231 BERNKASTEL-WITTLICH	6 197	5 924	19	254	790	64 702	17 929	13 358
07232 EIFELKREIS BITBURG-PRUEM	5 618	5 328	15	275	805	54 273	14 273	10 665
07233 VULKANEIFEL	4 037	3 824	12	201	537	35 001	10 186	7 435
RB ZUSAMMEN	28 735	27 625	70	1 040	3 880	279 494	78 587	57 012
RB RHEINHESSEN-PFALZ								
07311 FRANKENTHAL(PFALZ),STADT	1 798	1 747	3	48	218	23 378	6 842	4 690
07312 KAISERSLAUTERN,STADT	3 234	3 171	10	53	431	46 602	13 615	10 537
07313 LANDAU I.D.PFALZ,STADT	1 711	1 685	2	24	254	22 660	6 964	4 762
07314 LUDWIGSHAFEN A.RH.,STADT	5 686	5 584	16	86	785	71 487	20 608	14 551
07315 MAINZ,STADT	6 202	6 118	13	71	894	88 654	23 307	17 460

Anmerkungen siehe Seite 52.

Kraftwagen									Regierungsbezirk Statistische Kennziffer Zulassungsbezirk
in cm ³		darunter						Dichte auf 1 000 Ein- wohner	
1700 bis 1999	2000 und mehr	mit offenem Aufbau	mit Allrad- antrieb	Wohn- mobile	Kranken- wagen, Notarzt- einsatzfz.	gewerb- liche Halter	weib- liche Halter		
9	10	11	12	13	14	15	16	17	
73 092	32 840	9 656	11 867	1 714	83	14 953	73 844	509	05962 MAERKISCHER KREIS
25 379	10 340	2 651	4 954	386	28	5 698	21 815	536	05966 OLPE
52 052	21 146	5 898	9 271	1 067	79	16 933	45 919	531	05970 SIEGEN-WITTGENSTEIN
52 592	22 855	5 819	6 269	1 328	44	9 337	52 914	518	05974 SOEST
66 212	29 018	8 548	6 444	1 756	73	11 517	70 968	495	05978 UNNA
587 239	257 934	74 940	76 402	13 085	735	160 099	585 237	489	RB ZUSAMMEN
2 853 697	1 376 237	389 625	338 728	68 681	3 609	829 144	2 852 050	489	LAND INSGESAMT
HESSEN									
23 640	12 494	3 205	2 549	554	50	12 233	20 407	470	RB DARMSTADT
105 978	65 819	14 309	16 192	1 354	171	82 404	75 833	448	06411 DARMSTADT,STADT
16 660	9 490	2 048	2 041	331	46	8 183	14 623	417	06412 OFFENBACH AM MAIN,STADT
45 520	27 530	7 752	6 790	686	138	23 559	40 159	485	06414 WIESBADEN,STADT
50 671	26 668	8 211	8 835	1 160	58	12 742	50 135	569	06431 BERGSTRASSE
54 523	27 995	8 250	7 268	1 312	42	12 167	54 459	553	06432 DARMSTADT-DIEBURG
46 472	24 407	6 845	5 724	931	32	24 568	41 921	561	06433 GROSS-GERAU
55 206	33 424	9 908	10 609	849	36	35 273	45 428	668	06434 HOCHTAUNUSKREIS
75 101	37 582	10 077	11 098	1 501	90	16 104	73 721	538	06435 MAIN-KINZIG-KREIS
58 985	29 602	8 423	8 696	715	30	41 185	44 629	707	06436 MAIN-TAUNUS-KREIS
18 571	9 009	2 537	3 845	472	28	4 185	17 629	552	06437 ODENWALDKREIS
63 363	35 406	9 999	8 528	1 104	36	22 890	63 298	556	06438 OFFENBACH
36 032	19 019	6 387	6 525	779	40	6 595	37 271	580	06439 RHEINGAU-TAUNUS-KREIS
57 005	28 313	7 537	9 107	1 139	73	12 203	55 248	544	06440 WETTERAUKREIS
707 727	386 758	105 488	107 807	12 887	870	314 291	634 761	539	RB ZUSAMMEN
46 882	20 574	5 700	5 423	1 029	29	8 943	44 633	511	RB GIESSEN
50 601	21 994	5 754	8 444	1 024	41	11 474	45 618	550	06531 GIESSEN
34 614	14 861	4 353	5 079	639	35	6 596	29 756	553	06532 LAHN-DILL-KREIS
42 774	18 315	4 800	6 111	851	60	8 287	39 800	489	06533 LIMBURG-WEILBURG
22 824	9 271	1 990	3 768	452	19	3 446	19 002	568	06534 MARBURG-BIEDENKOPF
197 695	85 015	22 597	28 825	3 995	184	38 746	178 809	528	06535 VOGELSBURGKREIS
25 753	12 394	3 075	3 098	922	41	9 612	23 820	395	RB KASSEL
42 880	18 320	4 346	5 729	835	47	9 932	33 776	546	06611 KASSEL,STADT
25 678	10 220	2 362	3 305	473	29	4 071	20 778	560	06631 FULDA
44 353	19 065	5 419	5 839	1 611	33	6 188	42 493	543	06632 HERSFELD-ROTENBURG
36 383	14 172	3 744	5 013	923	39	4 735	32 262	558	06633 KASSEL, LAND
32 381	12 838	3 033	5 372	645	55	6 165	28 189	550	06634 SCHWALM-EDER-KREIS
20 734	8 066	1 865	3 067	519	30	2 594	18 090	538	06635 WALDECK-FRANKENBERG
228 162	95 075	23 844	31 423	5 928	274	43 297	199 408	525	06636 WERRA-MEISSNER-KREIS
1 133 584	566 848	151 929	168 055	22 810	1 328	396 334	1 012 978	535	RB ZUSAMMEN
RHEINLAND-PFALZ									
17 758	8 154	2 569	2 096	433	30	7 122	15 704	488	RB KOBLENZ
24 177	10 576	3 482	3 487	568	30	4 742	23 370	552	07111 KOBLENZ,STADT
23 697	9 765	2 844	4 263	519	25	5 445	22 729	531	07131 AHRWEILER
28 497	13 764	4 158	4 078	596	15	6 216	27 635	539	07132 ALTENKIRCHEN(WESTWLD.)
16 720	6 463	1 771	2 849	333	24	3 702	14 367	544	07133 BAD KREUZNACH
13 493	5 425	1 510	2 234	205	7	2 796	10 623	563	07134 BIRKENFELD
39 816	16 433	6 138	5 271	786	39	8 486	37 625	550	07135 COCHEM-ZELL
34 367	15 606	5 003	5 413	720	22	8 773	33 425	551	07137 MAYEN-KOBLENZ
21 856	8 948	2 313	3 356	485	31	4 926	18 182	569	07138 NEUWIED
24 313	9 727	3 194	3 864	603	7	4 066	23 105	555	07140 RHEIN-HUNS RUECK-KREIS
39 289	16 478	4 707	6 477	808	60	9 527	36 310	567	07141 RHEIN-LAHN-KREIS
283 983	121 339	37 689	43 388	6 056	290	65 801	263 075	547	07143 WESTERWALDKREIS
44 415	19 350	6 256	6 220	696	55	9 592	40 527	515	RB TRIER
23 970	9 445	2 410	3 108	389	25	4 813	19 775	570	07211 TRIER-SAARBURG
21 083	8 252	1 684	3 091	285	19	4 204	16 480	569	07231 BERNKASTEL-WITTLICH
12 738	4 642	1 211	2 141	207	18	2 175	10 192	554	07232 EIFELKREIS BITBURG-PRUEM
102 206	41 689	11 561	14 560	1 577	117	20 784	86 974	542	07233 VULKANEIFEL
8 061	3 785	1 109	781	105	4	2 308	7 403	498	RB RHEINHESSEN-PFALZ
15 248	7 202	2 265	1 914	212	66	6 582	14 187	475	07311 FRANKENTHAL(PFALZ),STADT
7 327	3 607	1 154	769	186	14	2 362	8 081	526	07312 KAISERSLAUTERN,STADT
24 476	11 852	3 108	2 343	393	52	8 787	21 558	437	07313 LANDAU I.D.PFALZ,STADT
30 543	17 344	4 527	3 719	559	94	14 877	27 681	451	07314 LUDWIGSHAFEN A.R.H.,STADT
									07315 MAINZ,STADT

(Fortsetzung): Bestand an Kraftfahrzeugen und Kraftfahrzeuganhängern am 1. Januar 2008 nach Zulassungsbezirken ¹⁾

Nur noch angemeldete Fahrzeuge **ohne** vorübergehende Stilllegungen/Außerbetriebsetzungen

Regierungsbezirk Statistische Kennziffer Zulassungsbezirk	Kraft- omni- busse	Lastkraftwagen							
		insgesamt	mit zulässiger Gesamtmasse in kg						
			bis 2800	2801 bis 3500	3501 bis 5000	5001 bis 7500	7501 bis 12000	12001 bis 20000	20001 und mehr
18	19	20	21	22	23	24	25	26	
05962 MAERKISCHER KREIS	414	10 497	4 908	2 676	260	1 345	295	436	577
05966 OLPE	88	3 756	1 530	966	82	558	121	212	287
05970 SIEGEN-WITTGENSTEIN	241	7 164	2 899	2 024	151	1 030	216	416	428
05974 SOEST	201	7 163	3 305	1 889	150	907	225	321	366
05978 UNNA	327	8 594	3 808	2 133	176	1 261	325	381	510
RB ZUSAMMEN	3 182	92 938	45 171	24 209	1 988	11 228	2 431	3 680	4 231
LAND INSGESAMT	15 823	457 978	218 739	121 516	10 706	56 971	11 490	17 613	20 943
HESSEN									
RB DARMSTADT									
06411 DARMSTADT, STADT	154	3 296	1 826	773	65	344	53	132	103
06412 FRANKFURT AM MAIN, STADT	408	18 624	10 467	4 983	515	1 578	231	449	401
06413 OFFENBACH AM MAIN, STADT	111	2 520	1 450	611	43	246	40	59	71
06414 WIESBADEN, STADT	454	6 766	3 719	1 684	184	562	178	262	177
06431 BERGSTRASSE	363	7 465	3 527	2 104	164	875	204	240	351
06432 DARMSTADT-DIEBURG	144	7 925	3 725	2 006	183	1 090	165	257	499
06433 GROSS-GERAU	183	6 187	2 617	1 799	170	886	152	316	247
06434 HOCHTAUNUSKREIS	214	6 594	2 550	2 173	145	916	85	313	412
06435 MAIN-KINZIG-KREIS	337	10 957	5 141	2 819	293	1 472	268	315	649
06436 MAIN-TAUNUS-KREIS	163	11 171	2 805	4 585	171	2 662	406	172	370
06437 ODENWALDKREIS	144	2 706	1 282	758	69	377	57	57	106
06438 OFFENBACH	107	9 028	4 293	2 689	249	1 048	261	263	225
06439 RHEINGAU-TAUNUS-KREIS	105	4 288	2 221	1 191	83	415	78	177	123
06440 WETTERAUKREIS	191	8 042	3 905	2 172	177	931	150	327	380
RB ZUSAMMEN	3 078	105 569	49 528	30 347	2 511	13 402	2 328	3 339	4 114
RB GIESSEN									
06531 GIESSEN	196	7 800	3 941	1 981	155	827	186	256	454
06532 LAHN-DILL-KREIS	169	6 644	2 903	1 978	143	888	165	214	353
06533 LIMBURG-WEILBURG	335	4 700	2 018	1 459	97	565	122	170	269
06534 MARBURG-BIEDENKOPF	303	5 123	2 433	1 348	112	667	116	243	204
06535 VOGELSBERGKREIS	149	3 181	1 360	903	50	467	90	158	153
RB ZUSAMMEN	1 152	27 448	12 655	7 669	557	3 414	679	1 041	1 433
RB KASSEL									
06611 KASSEL, STADT	566	5 618	2 999	1 119	114	594	245	198	349
06631 FULDA	291	6 866	2 800	1 914	161	861	227	336	567
06632 HERSFELD-ROTENBURG	52	3 303	1 427	940	74	360	104	149	249
06633 KASSEL, LAND	196	6 019	2 684	1 513	161	687	190	233	551
06634 SCHWALM-EDER-KREIS	144	4 381	2 027	1 122	114	506	128	221	263
06635 WALDECK-FRANKENBERG	193	4 272	1 972	1 207	92	468	133	186	214
06636 WERRA-MEISSNER-KREIS	117	2 745	1 278	702	69	310	67	180	139
RB ZUSAMMEN	1 559	33 204	15 187	8 517	785	3 786	1 094	1 503	2 332
LAND INSGESAMT	5 789	166 221	77 370	46 533	3 853	20 602	4 101	5 883	7 879
RHEINLAND-PFALZ									
RB KOBLENZ									
07111 KOBLENZ, STADT	238	4 125	2 340	827	100	430	103	142	183
07131 AHRWEILER	167	3 707	1 947	956	68	364	64	102	206
07132 ALTENKIRCHEN(WESTWLD.)	263	3 423	1 403	1 027	54	451	88	198	202
07133 BAD KREUZNACH	164	4 133	1 727	1 190	104	553	95	198	266
07134 BIRKENFELD	129	2 021	917	648	37	205	48	58	108
07135 COCHEM-ZELL	59	1 878	774	537	46	234	58	89	140
07137 MAYEN-KOBLENZ	227	6 221	2 747	1 778	97	696	161	275	467
07138 NEUWIED	216	5 771	2 641	1 772	101	639	94	238	286
07140 RHEIN-HUNS RUECK-KREIS	227	3 132	1 295	1 000	65	402	77	116	177
07141 RHEIN-LAHN-KREIS	114	3 112	1 438	989	85	324	47	108	121
07143 WESTERWALDKREIS	216	6 667	2 542	2 131	141	902	146	405	400
RB ZUSAMMEN	2 020	44 190	19 771	12 855	898	5 200	981	1 929	2 556
RB TRIER									
07211 TRIER-SAARBURG	339	6 598	2 825	1 929	135	961	183	257	308
07231 BERNKASTEL-WITTLICH	118	3 526	1 339	1 073	81	399	93	185	356
07232 EIFELKREIS BITBURG-PRUEM	189	3 250	1 390	974	65	382	61	147	231
07233 VULKANEIFEL	129	2 101	861	607	66	222	46	119	180
RB ZUSAMMEN	775	15 475	6 415	4 583	347	1 964	383	708	1 075
RB RHEINHESSEN-PFALZ									
07311 FRANKENTHAL(PFALZ),STADT	29	1 014	458	296	20	105	37	36	62
07312 KAISERSLAUTERN,STADT	145	2 646	1 247	762	79	367	55	84	52
07313 LANDAU I.D.PFALZ,STADT	5	1 096	453	297	25	181	28	84	28
07314 LUDWIGSHAFEN A.RH.,STADT	287	3 790	1 973	949	99	442	82	108	137
07315 MAINZ,STADT	374	4 959	2 677	1 111	108	491	191	247	134

Anmerkungen siehe Seite 52.

Lastkraftwagen (Fortsetzung)						Zugmaschinen				Regierungsbezirk Statistische Kennziffer Zulassungsbezirk
darunter						insgesamt	davon		unter Spalte 35 leichte Zugmaschinen	
Viehtransportwagen	Betontransport- und Liefermischer	Transporter f. Container u. Wechselbehälter	Tankkraftwagen				Sattelzugmaschinen	land-/forstwirtschaftliche Zugmaschinen		
			zusammen	f. brenn-/entzündbare Flüssigkeiten	f. Nahrungs- u. Genussmittel					
27	28	29	30	31	32	33	34	35	36	
13	26	348	41	20	2	5 109	868	4 241	198	05962 MAERKISCHER KREIS
3	18	121	24	18	5	3 683	380	3 303	224	05966 OLPE
4	34	161	26	15	6	7 788	941	6 847	508	05970 SIEGEN-WITGENSTEIN
26	15	199	39	25	5	7 657	1 333	6 324	126	05974 SOEST
27	29	273	18	12	1	3 131	705	2 426	155	05978 UNNA
101	214	2 328	288	193	24	44 255	8 481	35 774	1 973	RB ZUSAMMEN
909	1 151	11 623	1 714	1 149	161	217 093	39 463	177 630	12 068	LAND INSGESAMT
HESSEN										
-	5	73	2	2	-	552	107	445	25	RB DARMSTADT
2	20	237	24	21	1	1 479	405	1 074	115	06411 DARMSTADT,STADT
-	-	33	12	9	-	257	173	84	11	06412 FRANKFURT AM MAIN,STADT
3	20	136	9	4	-	1 578	240	1 338	153	06413 OFFENBACH AM MAIN,STADT
9	17	154	37	27	2	5 319	468	4 851	446	06414 WIESBADEN,STADT
9	5	383	17	15	-	5 309	1 227	4 082	353	06431 BERGSTRASSE
4	24	222	17	12	-	2 784	700	2 084	178	06432 DARMSTADT-DIEBURG
3	3	95	15	13	-	2 875	439	2 436	295	06433 GROSS-GERAU
11	108	291	48	38	7	8 439	550	7 889	812	06434 HOCHTAUNUSKREIS
4	15	306	22	18	-	2 747	1 119	1 628	194	06435 MAIN-KINZIG-KREIS
12	10	24	18	11	7	3 824	105	3 719	364	06436 MAIN-TAUNUS-KREIS
5	7	144	21	21	-	1 697	352	1 345	189	06437 ODENWALDKREIS
5	3	152	8	7	-	4 793	95	4 698	519	06438 OFFENBACH
12	12	185	41	36	3	7 844	339	7 505	921	06439 RHEINGAU-TAUNUS-KREIS
79	249	2 435	291	234	20	49 497	6 319	43 178	4 575	06440 WETTERAUKREIS
13	120	161	49	46	2	5 652	632	5 020	582	RB ZUSAMMEN
7	14	183	31	29	-	6 261	426	5 835	886	RB GIESSEN
5	1	74	23	17	3	4 225	401	3 824	315	06531 GIESSEN
16	21	97	34	29	4	8 670	311	8 359	1 082	06532 LAHN-DILL-KREIS
20	-	44	25	19	6	9 181	158	9 023	1 055	06533 LIMBURG-WEILBURG
61	156	559	162	140	15	33 989	1 928	32 061	3 920	06534 MARBURG-BIEDENKOPF
1	5	300	30	27	-	785	318	467	71	06535 VOGELSBURGKREIS
32	13	261	43	35	5	10 859	526	10 333	865	RB KASSEL
16	29	128	33	24	3	6 969	344	6 625	691	06611 KASSEL,STADT
9	-	514	20	17	3	7 790	1 143	6 647	618	06631 FULDA
22	19	117	36	30	4	9 495	630	8 865	722	06632 HERSFELD-ROTENBURG
20	9	82	36	25	11	10 121	312	9 809	774	06633 KASSEL, LAND
17	1	84	21	14	7	5 492	166	5 326	454	06634 SCHWALM-EDER-KREIS
117	76	1 486	219	172	33	51 511	3 439	48 072	4 195	06635 WALDECK-FRANKENBERG
257	481	4 480	672	546	68	134 997	11 686	123 311	12 690	06636 WERRA-MEISSNER-KREIS
RHEINLAND-PFALZ										
-	-	117	20	16	3	612	146	466	54	RB KOBLENZ
3	9	71	15	10	2	4 719	245	4 474	704	07111 KOBLENZ,STADT
3	-	127	30	28	-	4 194	315	3 879	595	07131 AHRWEILER
5	2	94	24	20	2	6 014	232	5 782	660	07132 ALTENKIRCHEN(WESTWLD.)
3	2	21	8	8	-	2 582	64	2 518	265	07133 BAD KREUZNACH
4	-	38	13	10	3	4 912	102	4 810	713	07134 BIRKENFELD
7	10	236	24	21	-	5 038	593	4 445	543	07135 COCHEM-ZELL
2	4	123	23	17	-	4 341	641	3 700	539	07137 MAYEN-KOBLENZ
5	3	103	11	11	-	5 686	270	5 416	898	07138 NEUWIED
4	5	42	15	14	1	4 088	112	3 976	482	07140 RHEIN-HUNS RUECK-KREIS
5	26	179	27	23	3	7 192	812	6 380	1 424	07141 RHEIN-LAHN-KREIS
41	61	1 151	210	178	14	49 378	3 532	45 846	6 877	07143 WESTERWALDKREIS
7	23	135	29	24	5	8 825	281	8 544	1 113	RB ZUSAMMEN
5	13	194	34	13	18	8 532	245	8 287	1 187	RB TRIER
23	14	45	51	26	17	9 057	224	8 833	987	07211 TRIER-SAARBURG
4	-	52	10	7	2	4 796	191	4 605	657	07231 BERNKASTEL-WITTLICH
39	50	426	124	70	42	31 210	941	30 269	3 944	07232 EIFELKREIS BITBURG-PRUEM
1	-	34	5	2	-	460	128	332	39	07233 VULKANEIFEL
2	9	25	11	11	-	318	48	270	20	RB RHEINHESSEN-PFALZ
1	-	18	9	8	-	868	66	802	35	07311 FRANKENTHAL(PFALZ),STADT
-	13	83	19	11	-	741	284	457	42	07312 KAISERSLAUTERN,STADT
-	27	60	27	24	-	1 038	152	886	60	07313 LANDAU I.D.PFALZ,STADT
										07314 LUDWIGSHAFEN A.RH.,STADT
										07315 MAINZ,STADT

(Fortsetzung): Bestand an Kraftfahrzeugen und Kraftfahrzeuganhängern am 1. Januar 2008 nach Zulassungsbezirken ¹⁾

Nur noch angemeldete Fahrzeuge **ohne** vorübergehende Stilllegungen/Außerbetriebsetzungen

Regierungsbezirk Statistische Kennziffer Zulassungsbezirk	Sonstige Kfz						Nutzfahr- zeuge insgesamt	Kraftfahrzeuge	
	insgesamt	darunter						insgesamt	Dichte auf 1 000 Einwohner
		Polizei-/ Zivilschutz- fahrzeuge	Feuerwehr- fahrzeuge	Abschlepp- und Kranwagen	Straßen- reinigungs- fahrzeuge	Müllwagen			
	37	38	39	40	41	42	43	44	45
05962 MAERKISCHER KREIS	1 030	40	347	44	40	94	17 050	263 988	593
05966 OLPE	373	26	135	28	7	30	7 900	90 390	640
05970 SIEGEN-WITTGENSTEIN	806	23	312	32	27	13	15 999	184 258	636
05974 SOEST	972	38	297	135	34	85	15 993	188 966	614
05978 UNNA	1 031	64	275	68	41	114	13 083	240 714	571
RB ZUSAMMEN	8 917	479	2 456	510	408	653	149 292	2 138 505	571
LAND INSGESAMT	43 707	2 304	10 612	2 207	1 694	3 095	734 601	10 289 181	571
HESSEN									
RB DARMSTADT									
06411 DARMSTADT, STADT	413	26	118	3	26	67	4 415	75 474	534
06412 FRANKFURT AM MAIN, STADT	1 983	43	366	45	166	122	22 494	331 853	509
06413 OFFENBACH AM MAIN, STADT	208	17	52	6	16	22	3 096	55 418	471
06414 WIESBADEN, STADT	1 542	910	199	9	48	93	10 340	153 112	556
06431 BERGSTRASSE	976	34	365	48	24	63	14 123	180 201	680
06432 DARMSTADT-DIEBURG	782	48	313	39	18	8	14 160	190 213	657
06433 GROSS-GERAU	738	74	217	39	24	46	9 892	164 183	651
06434 HOCHTAUNUSKREIS	564	19	245	15	22	15	10 247	171 795	758
06435 MAIN-KINZIG-KREIS	1 379	45	514	63	51	85	21 112	260 702	638
06436 MAIN-TAUNUS-KREIS	582	18	217	9	28	85	14 663	183 199	817
06437 ODENWALDKREIS	442	14	229	17	2	26	7 116	67 544	678
06438 OFFENBACH	743	24	230	9	23	35	11 575	213 106	633
06439 RHEINGAU-TAUNUS-KREIS	537	32	289	6	10	6	9 723	126 812	688
06440 WETTERAUKREIS	1 017	21	418	33	23	78	17 094	194 255	650
RB ZUSAMMEN	11 906	1 325	3 772	341	481	751	170 050	2 367 867	628
RB GIESSEN									
06531 GIESSEN	788	27	324	25	26	60	14 436	156 624	612
06532 LAHN-DILL-KREIS	943	28	419	34	26	29	14 017	170 544	658
06533 LIMBURG-WEILBURG	640	27	272	25	16	27	9 900	115 515	662
06534 MARBURG-BIEDENKOPF	753	21	343	41	19	42	14 849	149 658	592
06535 VOGELSBERGGREIS	588	18	351	13	5	10	13 099	85 149	742
RB ZUSAMMEN	3 712	121	1 709	138	92	168	66 301	677 490	641
RB KASSEL									
06611 KASSEL, STADT	867	21	105	16	36	48	7 836	89 757	464
06631 FULDA	797	15	322	29	23	73	18 813	151 266	689
06632 HERSFELD-ROTENBURG	580	29	273	31	7	8	10 904	88 887	705
06633 KASSEL, LAND	732	14	312	45	14	51	14 737	160 493	663
06634 SCHWALM-EDER-KREIS	746	22	412	27	13	12	14 766	131 634	699
06635 WALDECK-FRANKENBERG	632	15	320	25	8	8	15 218	116 748	699
06636 WERRA-MEISSNER-KREIS	449	20	213	13	10	9	8 803	73 357	677
RB ZUSAMMEN	4 803	136	1 957	186	111	209	91 077	812 142	652
LAND INSGESAMT	20 421	1 582	7 438	665	684	1 128	327 428	3 857 499	635
RHEINLAND-PFALZ									
RB KOBLENZ									
07111 KOBLENZ, STADT	348	25	91	11	13	24	5 323	60 896	575
07131 AHRWEILER	401	22	173	37	7	18	8 994	87 593	676
07132 ALTENKIRCHEN(WESTWLD.)	417	12	146	13	7	29	8 297	88 250	650
07133 BAD KREUZNACH	544	14	238	16	15	32	10 855	103 960	659
07134 BIRKENFELD	288	11	128	8	7	20	5 020	56 539	650
07135 COCHEM-ZELL	214	9	112	3	5	1	7 063	47 836	733
07137 MAYEN-KOBLENZ	685	12	236	26	24	133	12 171	140 616	659
07138 NEUWIED	548	18	178	37	21	31	10 876	122 292	663
07140 RHEIN-HUNS RUECK-KREIS	430	23	155	26	10	15	9 475	75 255	716
07141 RHEIN-LAHN-KREIS	464	27	211	11	10	29	7 778	85 555	673
07143 WESTERWALDKREIS	763	37	312	36	23	35	14 838	141 615	699
RB ZUSAMMEN	5 102	210	1 980	224	142	367	100 690	1 010 407	667
RB TRIER									
07211 TRIER-SAARBURG	772	34	295	38	21	45	16 534	154 935	636
07231 BERNKASTEL-WITTLICH	515	15	191	15	8	50	12 691	83 590	737
07232 EIFELKREIS BITBURG-PRUEM	503	17	167	23	7	29	12 999	72 890	764
07233 VULKANEIFEL	276	10	155	10	2	2	7 302	46 340	734
RB ZUSAMMEN	2 066	76	808	86	38	126	49 526	357 755	694
RB RHEINHESSEN-PFALZ									
07311 FRANKENTHAL(PFALZ),STADT	156	4	40	1	6	12	1 659	26 835	572
07312 KAISERSLAUTERN, STADT	468	20	79	17	14	22	3 577	53 413	545
07313 LANDAU I.D.PFALZ,STADT	155	14	57	7	2	4	2 124	26 495	615
07314 LUDWIGSHAFEN A.RH.,STADT	623	15	113	22	21	38	5 441	82 614	505
07315 MAINZ,STADT	873	227	101	38	25	40	7 244	102 100	520

Anmerkungen siehe Seite 52.

Kraftfahrzeuganhänger								Regierungsbezirk Statistische Kennziffer Zulassungsbezirk
insgesamt	darunter							
	Sattel- anhänger	Wohn- wagen	Verkaufs- u. Ausstel- lungswagen	Vieh- transporter	zusammen	Tankwagen		
						f. brenn-/ entzündbare Flüssigkeiten	f. Nahrungs- u. Genuss- mittel	
46	47	48	49	50	51	52	53	
23 428	1 338	3 523	267	650	95	14	1	05962 MAERKISCHER KREIS
10 947	526	875	88	312	19	9	8	05966 OLPE
21 659	1 301	1 934	278	498	30	12	4	05970 SIEGEN-WITTGENSTEIN
25 473	1 832	2 714	462	1 387	47	20	7	05974 SOEST
21 254	967	3 246	325	913	36	10	5	05978 UNNA
195 849	11 624	25 132	3 416	6 274	853	197	113	RB ZUSAMMEN
973 389	58 617	130 046	15 558	35 569	5 254	1 167	656	LAND INSGESAMT
HESSEN								
4 079	127	624	36	39	12	1	-	RB DARMSTADT
13 373	592	1 276	464	130	36	8	13	06411 DARMSTADT,STADT
2 752	373	267	51	21	105	78	-	06412 FRANKFURT AM MAIN,STADT
8 566	633	968	121	122	8	2	1	06413 OFFENBACH AM MAIN,STADT
16 306	585	1 796	122	354	44	25	3	06414 WIESBADEN,STADT
19 391	2 034	1 974	144	337	11	9	-	06431 BERGSTRASSE
12 981	1 266	1 349	123	202	13	3	-	06432 DARMSTADT-DIEBURG
9 626	344	926	80	286	6	4	-	06433 GROSS-GERAU
25 034	642	2 350	266	628	78	30	11	06434 HOCHTAUNUSKREIS
8 054	193	1 028	69	174	48	19	4	06435 MAIN-KINZIG-KREIS
8 472	132	716	62	280	38	15	11	06436 MAIN-TAUNUS-KREIS
13 316	342	1 513	124	190	16	11	-	06437 ODENWALDKREIS
11 485	112	1 258	98	242	10	5	4	06438 OFFENBACH
18 959	526	1 679	159	689	57	28	3	06439 RHEINGAU-TAUNUS-KREIS
172 394	7 901	17 724	1 919	3 694	482	238	50	06440 WETTERAUKREIS
16 467	862	1 700	222	496	42	25	9	RB ZUSAMMEN
19 762	729	1 665	137	487	48	27	-	RB GIESSEN
12 594	562	1 130	126	407	109	13	5	06531 GIESSEN
16 127	437	1 537	144	643	28	18	9	06532 LAHN-DILL-KREIS
11 500	249	897	96	670	29	12	10	06533 LIMBURG-WEILBURG
76 450	2 839	6 929	725	2 703	256	95	33	06534 MARBURG-BIEDENKOPF
6 752	378	938	91	60	10	6	-	06535 VOGELSBURGKREIS
18 400	734	1 783	143	697	51	32	15	RB ZUSAMMEN
11 475	451	1 025	75	432	58	14	3	RB KASSEL
21 455	1 284	2 427	166	757	26	10	3	06611 KASSEL,STADT
18 416	680	1 622	127	776	173	74	6	06631 FULDA
15 995	520	1 247	156	902	45	11	17	06632 HERSFELD-ROTENBURG
9 740	265	901	84	381	13	2	8	06633 KASSEL, LAND
102 233	4 312	9 943	842	4 005	376	149	52	06634 SCHWALM-EDER-KREIS
351 077	15 052	34 596	3 486	10 402	1 114	482	135	06635 WALDECK-FRANKENBERG
RHEINLAND-PFALZ								
4 772	153	639	83	40	34	29	3	06636 WERRA-MEISSNER-KREIS
10 180	334	996	139	132	50	4	4	RB KOBLENZ
11 096	507	921	105	286	25	11	-	07111 KOBLENZ,STADT
12 689	403	1 336	163	160	46	15	20	07131 AHRWEILER
8 178	163	691	47	155	8	4	-	07132 ALTENKIRCHEN(WESTWLD.)
6 842	147	442	60	69	14	6	6	07133 BAD KREUZNACH
16 630	887	1 458	165	258	28	13	11	07134 BIRKENFELD
14 455	878	1 406	162	269	48	10	1	07135 COCHEM-ZELL
10 892	368	975	62	241	19	9	2	07137 MAYEN-KOBLENZ
9 870	156	1 000	66	267	11	9	1	07138 NEUWIED
18 295	1 120	1 447	137	343	57	13	10	07140 RHEIN-HUNSRUECK-KREIS
123 899	5 116	11 311	1 189	2 220	340	123	58	07141 RHEIN-LAHN-KREIS
16 206	426	1 232	146	270	30	12	15	07143 WESTERWALDKREIS
11 298	334	735	111	205	47	4	38	RB TRIER
11 288	371	684	216	721	51	18	25	07211 TRIER-SAARBURG
7 299	301	465	89	167	14	5	3	07231 BERNKASTEL-WITTLICH
46 091	1 432	3 116	562	1 363	142	39	81	07232 EIFELKREIS BITBURG-PRUEM
1 942	193	203	37	13	14	2	-	07233 VULKANEIFEL
3 913	64	481	64	33	9	4	-	RB RHEINHESSEN-PFALZ
2 412	126	284	52	10	7	3	2	07311 FRANKENTHAL(PFALZ),STADT
5 320	439	542	74	36	33	7	1	07312 KAISERSLAUTERN,STADT
5 585	450	649	80	53	18	16	-	07313 LANDAU I.D. PFALZ,STADT
								07314 LUDWIGSHAFEN A.RH.,STADT
								07315 MAINZ,STADT

(Fortsetzung): Bestand an Kraftfahrzeugen und Kraftfahrzeuganhängern am 1. Januar 2008 nach Zulassungsbezirken ¹⁾

Nur noch angemeldete Fahrzeuge **ohne** vorübergehende Stilllegungen/Außerbetriebsetzungen

Regierungsbezirk Statistische Kennziffer Zulassungsbezirk	Krafträder					Personen-		
	insgesamt	davon			darunter weibliche Halter	insgesamt	mit Hubraum	
		zwei- rädri- ge Kfz	drei- rädri- ge Kfz	leichte vierrädri- ge Kfz			bis 1399	1400 bis 1699
1	2	3	4	5	6	7	8	
07316 NEUSTADT A.D.WSTR.,STADT	2 249	2 210	7	32	331	29 137	8 450	5 738
07317 PIRMASENS,STADT	1 502	1 464	-	38	209	21 795	6 583	4 624
07318 SPEYER,STADT	2 092	2 063	7	22	337	25 790	7 813	5 187
07319 WORMS,STADT	3 476	3 401	5	70	448	39 631	11 613	8 097
07320 ZWEIBRUECKEN,STADT	1 567	1 520	4	43	243	19 385	6 380	4 045
07331 ALZEY-WORMS	7 701	7 456	16	229	1 199	71 387	19 873	15 149
07332 BAD DUERKHEIM	7 204	7 038	18	148	1 086	77 680	21 860	16 029
07333 DONNERSBERGKREIS	4 279	4 128	16	135	619	43 253	12 538	9 297
07334 GERMERSHEIM	6 351	6 219	15	117	932	69 929	20 259	14 604
07335 KAISERSLAUTERN	5 721	5 557	22	142	735	59 692	17 521	13 399
07336 KUSEL	4 243	4 065	16	162	547	43 197	13 498	9 697
07337 SUEDLICHE WEINSTRASSE	6 383	6 232	17	134	909	64 264	18 747	13 509
07338 RHEIN-PFALZ-KREIS	8 451	8 310	23	118	1 217	86 123	25 278	17 450
07339 MAINZ-BINGEN	11 451	11 192	17	242	1 696	116 222	31 488	24 052
07340 SUEDWESTPFALZ	6 208	6 080	9	119	854	59 958	18 485	13 205
RB ZUSAMMEN	97 509	95 240	236	2 033	13 944	1 080 224	311 722	226 082
LAND INSGESAMT	207 131	200 872	577	5 682	29 367	2 188 548	641 229	455 682
BADEN-WUERTEMBERG								
RB STUTT GART								
08111 STUTT GART,STADT	18 820	18 631	38	151	2 786	271 123	59 735	47 211
08115 BOEBLINGEN	17 564	17 336	19	209	2 465	212 240	50 983	39 162
08116 ESSLINGEN	26 047	25 624	42	381	3 754	284 510	75 213	53 576
08117 GOEPPINGEN	13 319	13 094	13	212	2 007	138 789	37 978	26 090
08118 LUDWIGSBURG	24 932	24 617	28	287	3 550	277 312	70 669	53 844
08119 REMS-MURR-KREIS	21 308	20 949	27	332	3 121	223 692	57 219	42 775
08121 HEILBRONN,STADT	3 973	3 866	11	96	545	58 219	15 688	11 064
08125 HEILBRONN	18 412	17 936	57	419	2 625	193 199	50 275	37 390
08126 HOHENLOHEKREIS	6 771	6 604	16	151	867	66 860	15 634	12 600
08127 SCHWABEBISCH HALL	11 013	10 711	16	286	1 473	103 925	26 089	20 100
08128 MAIN-TAUBER-KREIS	8 052	7 813	19	220	1 086	76 143	19 578	16 467
08135 HEIDENHEIM	6 808	6 672	11	125	900	70 353	19 087	13 722
08136 OSTALBKREIS	16 719	16 347	19	353	2 280	170 031	46 761	33 214
RB ZUSAMMEN	193 738	190 200	316	3 222	27 459	2 146 396	544 909	407 215
RB KARLSRUHE								
08211 BADEN-BADEN,STADT	2 256	2 223	4	29	330	30 050	7 776	5 593
08212 KARLSRUHE,STADT	10 029	9 869	24	136	1 443	129 943	33 657	24 663
08215 KARLSRUHE	23 116	22 640	75	401	3 303	235 135	64 572	46 557
08216 RASTATT	12 536	12 330	21	185	1 686	128 212	36 671	26 279
08221 HEIDELBERG,STADT	3 964	3 929	6	29	528	54 179	13 625	10 125
08222 MANNHEIM,STADT	9 760	9 535	26	199	1 313	134 936	36 387	26 335
08225 NECKAR-ODENWALD-KREIS	7 540	7 289	12	239	958	79 465	21 955	17 061
08226 RHEIN-NECKAR-KREIS	25 919	25 416	55	448	3 827	297 700	80 331	59 011
08231 PFORZHEIM,STADT	3 488	3 411	3	74	436	53 113	14 041	9 977
08235 CALW	7 625	7 469	13	143	1 049	84 595	22 815	16 718
08236 ENZKREIS	11 966	11 753	20	193	1 733	110 080	30 485	21 386
08237 FREUDENSTADT	6 242	6 102	6	134	738	63 700	16 603	12 389
RB ZUSAMMEN	124 441	121 966	265	2 210	17 344	1 401 108	378 918	276 094
RB FREIBURG								
08311 FREIBURG I.BREISG.STADT	6 633	6 543	18	72	1 010	80 525	21 366	15 171
08315 BREISGAU-HOCHSCHWARZWALD	12 847	12 633	36	178	1 791	130 905	36 907	25 657
08316 EMMENDINGEN	8 855	8 713	23	119	1 258	81 730	24 064	16 875
08317 ORTENAUKREIS	23 046	22 695	36	315	3 119	225 523	67 303	46 901
08325 ROTTWEIL	8 376	8 192	16	168	1 078	79 404	21 894	15 584
08326 SCHWARZWALD-BAAR-KREIS	10 698	10 480	22	196	1 536	112 749	32 018	21 621
08327 TUTTLINGEN	7 105	6 922	13	170	893	71 946	18 554	13 864
08335 KONSTANZ	15 000	14 732	33	235	2 235	134 235	37 493	26 333
08336 LOERRACH	11 434	11 224	29	181	1 543	114 559	32 543	22 344
08337 WALDSHUT	9 129	8 953	16	160	1 123	89 140	25 151	17 214
RB ZUSAMMEN	113 123	111 087	242	1 794	15 586	1 120 716	317 293	221 564
RB TUEBINGEN								
08415 REUTLINGEN	14 765	14 467	19	279	2 158	151 674	40 277	28 879
08416 TUEBINGEN	9 757	9 616	22	119	1 488	104 776	27 399	20 041
08417 ZOLLERNALBKREIS	9 949	9 645	18	286	1 243	109 205	30 462	21 355
08421 ULM,STADT	4 246	4 175	11	60	627	56 334	14 130	10 660
08425 ALB-DONAU-KREIS	11 131	10 841	22	268	1 521	104 056	27 690	20 815
08426 BIBERACH	11 032	10 742	31	259	1 538	107 566	27 656	22 014
08435 BODENSEEKREIS	14 708	14 461	25	222	2 114	112 193	29 909	21 290
08436 RAVENSBURG	16 968	16 632	30	306	2 335	144 922	40 500	29 092
08437 SIGMARINGEN	7 670	7 464	13	193	1 073	70 412	19 868	14 088
RB ZUSAMMEN	100 226	98 043	191	1 992	14 097	961 138	257 891	188 234
LAND INSGESAMT	531 528	521 296	1 014	9 218	74 486	5 629 358	1 499 011	1 093 107

Anmerkungen siehe Seite 52.

kraftwagen									Regierungsbezirk Statistische Kennziffer Zulassungsbezirk
in cm ³		darunter						Dichte auf 1 000 Ein- wohner	
1700 bis 1999	2000 und mehr	mit offenem Aufbau	mit Allrad- antrieb	Wohn- mobile	Kranken- wagen, Notarzt- einsatzfz.	gewerb- liche Halter	weib- liche Halter		
9	10	11	12	13	14	15	16	17	
9 716	5 233	1 695	1 440	219	1	3 346	9 724	545	07316 NEUSTADT A.D.WSTR.,STADT
7 130	3 458	991	1 132	128	16	2 744	7 223	514	07317 PIRMASENS,STADT
8 412	4 378	1 397	1 032	188	5	3 184	8 876	509	07318 SPEYER,STADT
13 207	6 714	2 006	1 440	249	20	4 242	12 671	482	07319 WORMS,STADT
6 171	2 789	870	760	138	37	1 772	6 543	556	07320 ZWEIBRUECKEN,STADT
24 311	12 054	3 221	2 922	524	19	4 616	23 910	566	07331 ALZEY-WORMS
26 235	13 556	4 691	3 697	635	44	4 433	27 289	577	07332 BAD DUERKHEIM
15 230	6 188	1 839	2 150	256	13	2 693	14 336	552	07333 DONNERSBERGKREIS
23 301	11 765	3 165	2 304	482	19	5 588	22 199	558	07334 GERMERSHEIM
19 803	8 969	2 847	3 173	361	7	2 410	20 057	551	07335 KAISERSLAUTERN
14 643	5 359	1 887	2 268	298	3	1 188	14 079	570	07336 KUSEL
21 420	10 588	3 120	2 755	589	11	3 433	21 636	583	07337 SUEDLICHE WEINSTRASSE
28 792	14 603	4 873	3 403	611	8	4 588	30 189	577	07338 RHEIN-PFALZ-KREIS
39 787	20 895	6 334	5 151	906	21	9 141	40 033	578	07339 MAINZ-BINGEN
19 977	8 291	2 732	3 366	375	1	2 387	20 112	585	07340 SUEDWESTPFALZ
363 790	178 630	53 831	46 519	7 414	455	90 681	357 787	534	RB ZUSAMMEN
749 979	341 658	103 081	104 467	15 047	862	177 266	707 836	540	LAND INSGESAMT
BADEN-WUERTTEMBERG									
RB STUTTGART									
94 591	69 586	16 709	15 479	1 851	91	64 942	73 061	456	08111 STUTTGART,STADT
72 550	49 545	11 432	10 942	1 961	53	26 975	62 389	570	08115 BOEBLINGEN
99 979	55 742	13 883	12 964	2 699	73	28 245	89 099	553	08116 ESSLINGEN
49 310	25 411	5 765	6 668	1 452	41	11 270	44 063	540	08117 GOEPPINGEN
98 212	54 587	13 375	12 284	2 303	67	22 418	89 677	540	08118 LUDWIGSBURG
78 949	44 749	10 746	11 140	2 016	57	22 601	70 060	536	08119 REMS-MURR-KREIS
20 791	10 676	2 526	2 539	362	53	8 653	17 432	480	08121 HEILBRONN,STADT
70 200	35 334	8 158	11 380	1 510	24	24 728	59 331	585	08125 HEILBRONN
26 772	11 854	2 151	3 195	392	18	10 718	17 836	609	08126 HOHENLOHEKREIS
39 834	17 902	3 939	5 034	785	25	9 643	30 567	549	08127 SCHWABEBISCH HALL
28 338	11 760	2 664	3 329	483	28	6 555	21 977	559	08128 MAIN-TAUBER-KREIS
25 341	12 203	2 462	3 072	748	16	5 217	21 617	524	08135 HEIDENHEIM
61 655	28 401	6 117	8 180	1 691	57	17 485	50 265	539	08136 OSTALBKREIS
766 522	427 750	99 927	106 206	18 253	603	259 450	647 374	536	RB ZUSAMMEN
RB KARLSRUHE									
9 762	6 919	2 006	1 985	214	10	4 736	9 715	548	08211 BADEN-BADEN,STADT
46 277	25 346	6 002	5 771	1 299	38	23 596	38 292	454	08212 KARLSRUHE,STADT
82 010	41 996	11 888	11 617	1 922	96	18 210	75 226	546	08215 KARLSRUHE
42 543	22 719	6 040	5 900	1 151	36	10 621	40 032	562	08216 RASTATT
18 687	11 742	3 365	2 891	482	66	9 045	17 889	375	08221 HEIDELBERG,STADT
47 066	25 148	6 345	5 348	910	73	21 679	40 118	438	08222 MANNHEIM,STADT
28 291	12 158	2 859	4 388	549	18	6 749	23 509	530	08225 NECKAR-ODENWALD-KREIS
102 697	55 661	16 809	15 241	2 424	28	35 136	97 892	557	08226 RHEIN-NECKAR-KREIS
18 415	10 680	2 475	2 558	400	40	8 332	15 592	446	08231 PFORZHEIM,STADT
29 592	15 470	3 505	4 303	790	35	5 589	25 939	528	08235 CALW
37 959	20 250	5 393	5 585	1 092	-	9 594	35 876	561	08236 ENZKREIS
24 082	10 626	2 544	4 332	480	20	5 708	18 432	521	08237 FREUDENSTADT
487 381	258 715	69 231	69 919	11 763	460	158 995	438 512	512	RB ZUSAMMEN
RB FREIBURG									
28 546	15 442	3 593	3 694	1 587	75	13 963	25 033	370	08311 FREIBURG I.BREISG.STADT
45 869	22 472	5 865	8 921	1 825	25	12 531	42 465	524	08315 BREISGAU-HOCHSCHWARZWALD
28 081	12 710	3 318	4 281	986	29	5 191	26 883	520	08316 EMMENDINGEN
77 736	33 583	8 855	12 006	2 104	63	21 291	71 363	541	08317 ORTENAUKREIS
29 214	12 712	3 304	4 749	706	20	8 692	23 612	560	08325 ROTTWEIL
40 535	18 575	4 421	8 488	1 081	46	12 791	34 312	535	08326 SCHWARZWALD-BAAR-KREIS
26 483	13 045	3 109	4 351	715	21	5 689	20 465	532	08327 TUTTLINGEN
45 804	24 605	6 743	7 231	1 642	62	10 251	44 646	489	08325 KONSTANZ
39 959	19 713	5 282	7 492	1 130	35	8 681	37 228	517	08336 LOERRACH
31 921	14 854	3 555	7 025	725	40	5 892	27 487	533	08337 WALDSHUT
394 148	187 711	48 045	68 238	12 501	416	104 972	353 494	511	RB ZUSAMMEN
RB TUEBINGEN									
54 391	28 127	6 590	8 198	1 601	57	16 958	47 348	538	08415 REUTLINGEN
37 972	19 364	4 585	4 660	1 161	50	11 488	33 599	482	08416 TUEBINGEN
39 542	17 846	4 762	6 504	886	33	8 229	33 861	568	08417 ZOLLERNALBKREIS
20 470	11 074	2 513	2 551	565	56	10 128	16 061	466	08421 ULM,STADT
38 118	17 433	4 304	4 648	860	7	8 650	30 958	547	08425 ALB-DONAU-KREIS
39 483	18 413	3 534	4 731	829	23	12 966	30 889	570	08426 BIBERACH
38 467	22 527	5 721	6 294	1 517	40	10 367	35 984	545	08435 BODENSEEKREIS
50 597	24 733	5 637	7 370	1 749	51	11 802	45 178	525	08436 RAVENSBURG
25 344	11 112	2 412	3 476	605	23	5 009	21 205	529	08437 SIGMARINGEN
344 384	170 629	40 058	48 432	9 773	340	95 597	295 083	532	RB ZUSAMMEN
1 992 435	1 044 805	257 261	292 795	52 290	1 819	619 014	1 734 463	524	LAND INSGESAMT

(Fortsetzung): Bestand an Kraftfahrzeugen und Kraftfahrzeuganhängern am 1. Januar 2008 nach Zulassungsbezirken ¹⁾

Nur noch angemeldete Fahrzeuge **ohne** vorübergehende Stilllegungen/Außerbetriebsetzungen

Regierungsbezirk Statistische Kennziffer Zulassungsbezirk	Kraft- omni- busse	Lastkraftwagen							
		insgesamt	mit zulässiger Gesamtmasse in kg						
			bis 2800	2801 bis 3500	3501 bis 5000	5001 bis 7500	7501 bis 12000	12001 bis 20000	20001 und mehr
			18	19	20	21	22	23	24
07316 NEUSTADT A.D.WSTR.,STADT	13	1 562	657	447	36	245	23	62	92
07317 PIRMASENS,STADT	40	1 209	531	306	23	160	30	55	104
07318 SPEYER,STADT	51	1 667	548	727	48	173	52	62	57
07319 WORMS,STADT	8	2 012	973	479	67	247	48	77	121
07320 ZWEIBRUECKEN,STADT	28	999	485	247	17	142	28	39	41
07331 ALZEY-WORMS	46	3 476	1 474	1 204	76	422	59	85	156
07332 BAD DUERKHEIM	79	3 171	1 477	876	90	431	58	107	132
07333 DONNERSBERGKREIS	90	1 927	965	458	41	242	47	76	98
07334 GERMERSHEIM	84	3 096	1 407	743	73	411	82	146	234
07335 KAISERSLAUTERN	111	2 857	1 198	759	70	488	72	118	152
07336 KUSEL	43	1 580	784	453	33	160	23	57	70
07337 SUEDLICHE WEINSTRASSE	182	3 199	1 420	896	88	475	68	101	151
07338 RHEIN-PFALZ-KREIS	62	3 778	1 680	1 060	91	477	98	171	201
07339 MAINZ-BINGEN	36	4 734	2 226	1 487	68	572	77	116	188
07340 SUEDWESTPFALZ	101	2 428	1 201	642	61	299	72	70	83
RB ZUSAMMEN	1 814	51 200	23 834	14 199	1 213	6 530	1 230	1 901	2 293
LAND INSGESAMT	4 609	110 865	50 020	31 637	2 458	13 694	2 594	4 538	5 924
BADEN-WUERTEMBERG									
RB STUTTGART									
08111 STUTTGART,STADT	658	11 787	5 473	3 072	351	1 428	276	602	585
08115 BOEBLINGEN	219	7 361	3 198	2 159	225	987	196	288	308
08116 ESSLINGEN	267	13 153	5 803	3 736	350	1 618	339	709	598
08117 GOEPPINGEN	173	7 442	3 896	1 680	138	913	255	242	318
08118 LUDWIGSBURG	209	12 412	5 117	3 626	305	1 671	457	526	710
08119 REMS-MURR-KREIS	287	11 548	5 346	3 178	319	1 442	338	420	505
08121 HEILBRONN,STADT	102	3 398	1 502	931	69	422	105	169	200
08125 HEILBRONN	242	9 119	3 761	2 653	191	1 232	327	377	578
08126 HOHENLOHEKREIS	108	3 096	1 273	916	53	356	86	188	224
08127 SCHWABESCH HALL	248	5 409	2 219	1 428	110	724	164	309	455
08128 MAIN-TAUBER-KREIS	112	3 630	1 747	917	77	396	106	185	202
08135 HEIDENHEIM	101	3 018	1 271	850	71	370	67	173	216
08136 OSTALBKREIS	285	7 504	3 010	2 230	184	1 036	195	343	506
RB ZUSAMMEN	3 011	98 877	43 616	27 376	2 443	12 595	2 911	4 531	5 405
RB KARLSRUHE									
08211 BADEN-BADEN,STADT	55	1 689	821	485	31	174	64	71	43
08212 KARLSRUHE,STADT	318	8 517	4 085	2 434	197	859	187	321	434
08215 KARLSRUHE	175	11 459	5 210	3 377	263	1 459	255	378	517
08216 RASTATT	101	5 908	2 777	1 501	149	724	106	283	368
08221 HEIDELBERG,STADT	32	2 600	1 415	638	70	302	46	83	46
08222 MANNHEIM,STADT	284	8 270	4 140	1 988	192	996	248	345	361
08225 NECKAR-ODENWALD-KREIS	101	4 114	1 818	1 032	84	532	119	183	346
08226 RHEIN-NECKAR-KREIS	182	12 448	6 092	3 477	275	1 476	238	414	476
08231 PFORZHEIM,STADT	127	2 236	1 117	587	45	275	50	83	79
08235 CALW	221	3 911	1 612	1 043	84	541	103	275	253
08236 ENZKREIS	103	4 841	2 190	1 355	126	563	120	180	307
08237 FREUDENSTADT	112	3 261	1 278	1 025	91	404	73	164	226
RB ZUSAMMEN	1 811	69 254	32 555	18 942	1 607	8 305	1 609	2 780	3 456
RB FREIBURG									
08311 FREIBURG I.BREISG.STADT	364	5 371	2 895	1 318	112	527	148	211	160
08315 BREISGAU-HOCHSCHWARZWALD	187	7 428	3 394	2 180	163	716	271	307	397
08316 EMMENDINGEN	90	4 460	2 109	1 255	85	520	121	170	200
08317 ORTENAU-KREIS	412	12 688	5 635	3 604	265	1 471	271	660	782
08325 ROTTWEIL	134	3 868	1 479	1 182	81	433	114	254	325
08326 SCHWARZWALD-BAAR-KREIS	140	5 527	2 278	1 687	145	614	161	295	347
08327 TUTTLINGEN	80	3 123	1 238	1 023	69	400	93	162	138
08335 KONSTANZ	161	6 116	3 010	1 606	159	680	168	241	252
08336 LOERRACH	111	5 551	2 700	1 718	122	533	78	164	236
08337 WALDSHUT	128	4 683	1 935	1 467	104	553	68	234	322
RB ZUSAMMEN	1 807	58 815	26 673	17 040	1 305	6 447	1 493	2 698	3 159
RB TUEBINGEN									
08415 REUTLINGEN	246	8 399	4 056	2 099	210	1 028	210	450	346
08416 TUEBINGEN	150	4 208	1 974	1 153	102	514	73	182	210
08417 ZOLLERNALBKREIS	175	5 706	2 494	1 442	115	792	165	342	356
08421 ULM,STADT	405	3 103	1 318	928	75	337	110	156	179
08425 ALB-DONAU-KREIS	187	4 670	1 919	1 429	112	596	116	209	289
08426 BIBERACH	150	6 309	2 122	2 105	121	838	418	252	453
08435 BODENSEEKREIS	146	4 876	2 391	1 419	139	492	64	149	222
08436 RAVENSBURG	216	8 396	3 957	2 314	132	813	198	455	527
08437 SIGMARINGEN	112	3 656	1 460	1 062	90	535	82	193	234
RB ZUSAMMEN	1 787	49 323	21 691	13 951	1 096	5 945	1 436	2 388	2 816
LAND INSGESAMT	8 416	276 269	124 535	77 309	6 451	33 292	7 449	12 397	14 836

Anmerkungen siehe Seite 52.

Lastkraftwagen (Fortsetzung)						Zugmaschinen				Regierungsbezirk Statistische Kennziffer Zulassungsbezirk
darunter						insgesamt	davon		unter Spalte 35 leichte Zugma- schinen	
Vieh- trans- port- wagen	Beton- transport- und Liefer- mischer	Transporter f. Container u. Wechsel- behälter	Tankkraftwagen				Sattel- zug- maschinen	land-/forst- wirtschaft- liche Zug- maschinen		
			zusammen	f. brenn-/ entzündbare Flüssigkeiten	f. Nahrungs- u. Genuss- mittel					
27	28	29	30	31	32	33	34	35	36	
-	6	34	4	4	-	1 153	82	1 071	61	07316 NEUSTADT A.D.WSTR.,STADT
-	-	69	8	7	-	306	51	255	37	07317 PIRMASENS,STADT
2	4	39	8	7	-	281	110	171	19	07318 SPEYER,STADT
3	10	73	15	6	-	1 183	262	921	82	07319 WORMS,STADT
2	5	11	9	8	1	383	55	328	40	07320 ZWEIBRUECKEN,STADT
1	2	60	22	6	15	7 173	182	6 991	576	07331 ALZEY-WORMS
3	6	58	25	22	1	4 322	206	4 116	273	07332 BAD DUERKHEIM
6	-	32	13	13	-	3 452	124	3 328	363	07333 DONNERSBERGKREIS
5	2	121	35	15	-	3 866	532	3 334	591	07334 GERMERSHEIM
4	8	46	19	8	4	2 442	107	2 335	190	07335 KAISERSLAUTERN
3	-	41	14	10	3	2 883	45	2 838	400	07336 KUSEL
4	23	49	17	14	2	7 372	166	7 206	473	07337 SUEDLICHE WEINSTRASSE
-	12	133	9	8	-	3 022	466	2 556	211	07338 RHEIN-PFALZ-KREIS
2	-	94	10	2	8	7 482	297	7 185	725	07339 MAINZ-BINGEN
2	4	34	13	9	4	3 579	93	3 486	462	07340 SUEDWESTPFALZ
41	131	1 114	292	195	38	52 324	3 456	48 868	4 699	RB ZUSAMMEN
121	242	2 691	626	443	94	132 912	7 929	124 983	15 520	LAND INSGESAMT
BADEN-WUERTEMBERG										
RB STUTTGART										
26	92	384	37	26	-	2 288	666	1 622	165	08111 STUTTGART,STADT
11	2	211	41	33	3	6 399	291	6 108	359	08115 BOEBLINGEN
3	96	354	52	38	4	9 530	789	8 741	575	08116 ESSLINGEN
17	24	180	33	20	-	6 954	418	6 536	325	08117 GOEPPINGEN
9	28	484	43	37	-	10 214	927	9 287	668	08118 LUDWIGSBURG
7	23	258	41	30	3	11 188	570	10 618	957	08119 REMS-MURR-KREIS
-	20	112	35	20	-	1 436	560	876	66	08121 HEILBRONN,STADT
10	17	251	27	22	1	14 007	975	13 032	925	08125 HEILBRONN
14	30	94	24	11	9	8 275	288	7 987	968	08126 HOHENLOHEKREIS
48	8	242	54	31	20	14 166	439	13 727	1 406	08127 SCHWABEBISCH HALL
30	8	105	30	22	1	10 828	114	10 714	1 236	08128 MAIN-TAUBER-KREIS
13	16	188	5	5	-	4 331	201	4 130	309	08135 HEIDENHEIM
14	14	311	36	25	8	13 776	560	13 216	1 170	08136 OSTALBKREIS
202	378	3 174	458	320	49	113 392	6 798	106 594	9 129	RB ZUSAMMEN
RB KARLSRUHE										
-	1	14	3	3	-	881	80	801	156	08211 BADEN-BADEN,STADT
2	3	309	40	22	2	1 273	355	918	71	08212 KARLSRUHE,STADT
8	46	304	53	52	-	9 952	838	9 114	831	08215 KARLSRUHE
4	26	187	25	25	-	6 330	707	5 623	805	08216 RASTATT
-	-	40	4	4	-	625	65	560	36	08221 HEIDELBERG,STADT
-	5	202	30	25	-	950	398	552	68	08222 MANNHEIM,STADT
29	14	162	26	21	4	7 473	206	7 267	559	08225 NECKAR-ODENWALD-KREIS
10	28	220	55	53	-	8 573	640	7 933	591	08226 RHEIN-NECKAR-KREIS
1	2	39	11	11	-	424	26	398	48	08231 PFORZHEIM,STADT
8	11	185	24	21	1	6 405	366	6 039	644	08235 CALW
9	25	135	29	20	3	5 795	441	5 354	763	08236 ENZKREIS
9	15	102	30	28	-	5 973	290	5 683	588	08237 FREUDENSTADT
80	176	1 899	330	285	10	54 654	4 412	50 242	5 160	RB ZUSAMMEN
RB FREIBURG										
1	3	127	13	11	2	1 212	62	1 150	98	08311 FREIBURG I.BREISG.STADT
6	52	188	25	19	5	12 679	436	12 243	839	08315 BREISGAU-HOCHSCHWARZWALD
9	11	95	19	17	2	8 037	222	7 815	531	08316 EMMENDINGEN
17	44	363	44	35	4	18 959	1 308	17 651	976	08317 ORTENAUKREIS
10	9	175	12	9	-	7 525	410	7 115	945	08325 ROTTWEIL
6	21	141	32	27	4	6 606	269	6 337	524	08326 SCHWARZWALD-BAAR-KREIS
1	4	59	16	11	4	5 517	174	5 343	565	08327 TUTTLINGEN
4	14	193	28	24	1	7 049	270	6 779	343	08335 KONSTANZ
4	25	156	24	16	1	7 100	159	6 941	528	08336 LOERRACH
13	36	155	22	18	3	9 035	288	8 747	607	08337 WALDSHUT
71	219	1 652	235	187	26	83 719	3 598	80 121	5 956	RB ZUSAMMEN
RB TUEBINGEN										
12	18	294	31	24	3	10 683	332	10 351	851	08415 REUTLINGEN
9	9	129	9	9	-	6 124	195	5 929	692	08416 TUEBINGEN
2	10	230	32	28	2	9 362	375	8 987	1 370	08417 ZOLLERNALBKREIS
5	1	106	10	7	-	1 098	189	909	106	08421 ULM,STADT
32	6	145	26	15	7	12 205	426	11 779	702	08425 ALB-DONAU-KREIS
21	54	139	51	36	14	13 388	652	12 736	908	08426 BIBERACH
17	25	89	17	12	3	8 423	228	8 195	527	08435 BODENSEEKREIS
44	17	314	69	21	46	15 133	690	14 443	867	08436 RAVENSBURG
18	17	141	23	12	7	9 017	249	8 768	813	08437 SIGMARINGEN
160	157	1 587	268	164	82	85 433	3 336	82 097	6 836	RB ZUSAMMEN
513	930	8 312	1 291	956	167	337 198	18 144	319 054	27 081	LAND INSGESAMT

(Fortsetzung): Bestand an Kraftfahrzeugen und Kraftfahrzeuganhängern am 1. Januar 2008 nach Zulassungsbezirken ¹⁾

Nur noch angemeldete Fahrzeuge **ohne** vorübergehende Stilllegungen/Außerbetriebsetzungen

Regierungsbezirk Statistische Kennziffer Zulassungsbezirk	Sonstige Kfz						Nutzfahr- zeuge insgesamt	Kraftfahrzeuge	
	insgesamt	darunter						insgesamt	Dichte auf 1 000 Einwohner
		Polizei-/ Zivilschutz- fahrzeuge	Feuerwehr- fahrzeuge	Abschlepp- und Kranwagen	Straßen- reinigungs- fahrzeuge	Müllwagen			
37	38	39	40	41	42	43	44	45	
07316 NEUSTADT A.D.WSTR.,STADT	170	7	43	9	4	19	2 898	34 284	641
07317 PIRMASENS,STADT	176	14	60	9	9	18	1 731	25 028	590
07318 SPEYER,STADT	171	9	25	31	9	11	2 170	30 052	593
07319 WORMS,STADT	215	14	43	13	12	14	3 418	46 525	566
07320 ZWEIBRUECKEN,STADT	144	11	39	17	3	7	1 554	22 506	646
07331 ALZEY-WORMS	397	26	169	12	7	11	11 092	90 180	715
07332 BAD DUERKHEIM	406	15	162	8	9	66	7 978	92 862	690
07333 DONNERSBERGKREIS	268	9	142	8	3	-	5 737	53 269	680
07334 GERMERSHEIM	411	17	142	6	10	42	7 457	83 737	668
07335 KAISERSLAUTERN	324	5	104	25	7	44	5 734	71 147	657
07336 KUSEL	237	5	133	4	2	14	4 743	52 183	688
07337 SUEDLICHE WEINSTRASSE	395	3	159	13	1	14	11 148	81 795	742
07338 RHEIN-PFALZ-KREIS	345	7	125	25	10	7	7 207	101 781	682
07339 MAINZ-BINGEN	538	19	251	6	20	29	12 790	140 463	699
07340 SUEDWESTPFALZ	249	2	111	16	3	3	6 357	72 523	707
RB ZUSAMMEN	6 721	443	2 098	287	177	415	112 059	1 289 792	638
LAND INSGESAMT	13 889	729	4 886	597	357	908	262 275	2 657 954	656
BADEN-WUERTEMBERG									
RB STUTT GART									
08111 STUTT GART,STADT	1 458	92	202	50	68	78	16 191	306 134	515
08115 BOEBLINGEN	774	45	252	14	27	18	14 753	244 557	657
08116 ESSLINGEN	1 358	29	408	59	53	86	24 308	334 865	651
08117 GOEPPINGEN	696	121	208	16	15	22	15 265	167 373	651
08118 LUDWIGSBURG	1 086	35	333	45	55	33	23 921	326 165	635
08119 REMS-MURR-KREIS	1 068	35	272	30	26	92	24 091	269 091	644
08121 HEILBRONN,STADT	364	20	59	31	11	48	5 300	67 492	556
08125 HEILBRONN	860	10	346	38	31	3	24 228	235 839	715
08126 HOHENLOHEKREIS	407	7	132	20	9	15	11 886	85 517	779
08127 SCHWABESCH HALL	605	15	229	17	12	3	20 428	135 366	715
08128 MAIN-TAUBER-KREIS	401	20	147	6	6	8	14 971	99 166	728
08135 HEIDENHEIM	356	11	141	8	16	10	7 806	84 967	633
08136 OSTALBKREIS	839	23	273	33	28	31	22 404	209 154	663
RB ZUSAMMEN	10 272	463	3 002	367	357	447	225 552	2 565 686	641
RB KARLSRUHE									
08211 BADEN-BADEN,STADT	154	8	45	3	5	6	2 779	35 085	640
08212 KARLSRUHE,STADT	1 152	62	151	27	29	78	11 260	151 232	528
08215 KARLSRUHE	1 056	9	421	50	17	13	22 642	280 893	653
08216 RASTATT	643	29	265	23	11	16	12 982	153 730	674
08221 HEIDELBERG,STADT	325	28	56	24	13	24	3 582	61 725	427
08222 MANNHEIM,STADT	809	27	135	29	27	64	10 313	155 009	503
08225 NECKAR-ODENWALD-KREIS	497	14	203	9	6	27	12 185	99 190	661
08226 RHEIN-NECKAR-KREIS	1 290	23	477	28	41	73	22 493	346 112	648
08231 PFORZHEIM,STADT	283	26	51	30	8	8	3 070	59 671	501
08235 CALW	565	18	200	14	13	9	11 102	103 322	644
08236 ENZKREIS	538	4	194	8	10	109	11 277	133 323	680
08237 FREUDENSTADT	388	14	143	11	8	15	9 734	79 676	652
RB ZUSAMMEN	7 700	262	2 341	256	188	442	133 419	1 658 968	607
RB FREIBURG									
08311 FREIBURG I.BREISG.STADT	442	27	109	16	30	31	7 389	94 547	435
08315 BREISGAU-HOCHSCHWARZWALD	784	13	263	20	12	59	21 078	164 830	659
08316 EMMENDINGEN	428	17	170	13	4	4	13 015	103 600	659
08317 ORTENAU-KREIS	1 231	62	461	53	49	51	33 290	281 859	676
08325 ROTTWEIL	515	14	195	21	15	28	12 042	99 822	704
08326 SCHWARZWALD-BAAR-KREIS	566	14	210	23	24	43	12 839	136 286	647
08327 TUTTLINGEN	412	14	140	26	13	36	9 132	88 183	652
08335 KONSTANZ	701	30	271	28	25	31	14 027	163 262	594
08336 LOERRACH	675	32	288	19	18	19	13 437	139 430	629
08337 WALDSHUT	551	20	248	20	41	13	14 397	112 666	674
RB ZUSAMMEN	6 305	243	2 355	239	231	315	150 646	1 384 485	631
RB TUEBINGEN									
08415 REUTLINGEN	771	6	260	37	23	49	20 099	186 538	662
08416 TUEBINGEN	474	31	169	21	16	18	10 956	125 489	578
08417 ZOLLERNALBKREIS	677	19	211	9	13	23	15 920	135 074	703
08421 ULM,STADT	392	28	91	21	14	27	4 998	65 578	542
08425 ALB-DONAU-KREIS	552	3	205	21	13	10	17 614	132 801	698
08426 BIBERACH	665	13	212	19	13	18	20 512	139 110	737
08435 BODENSEEKREIS	663	21	258	20	19	15	14 108	141 009	685
08436 RAVENSBURG	872	26	274	20	15	32	24 617	186 507	676
08437 SIGMARINGEN	482	20	180	19	12	16	13 267	91 349	686
RB ZUSAMMEN	5 548	167	1 860	187	138	208	142 091	1 203 455	666
LAND INSGESAMT	29 825	1 135	9 558	1 049	914	1 412	651 708	6 812 594	634

Anmerkungen siehe Seite 52.

Kraftfahrzeuganhänger								Regierungsbezirk Statistische Kennziffer Zulassungsbezirk
insgesamt	darunter							
	Sattel- anhänger	Wohn- wagen	Verkaufs- u. Ausstel- lungswagen	Vieh- transporter	zusammen	Tankwagen		
						f. brenn-/ entzündbare Flüssigkeiten	f. Nahrungs- u. Genuss- mittel	
46	47	48	49	50	51	52	53	
3 000	80	305	32	13	3	3	-	07316 NEUSTADT A.D.WSTR.,STADT
2 535	76	187	37	27	5	2	1	07317 PIRMASENS,STADT
2 521	129	236	33	13	13	6	1	07318 SPEYER,STADT
4 513	708	509	84	29	40	4	1	07319 WORMS,STADT
2 467	76	222	25	32	8	5	2	07320 ZWEIBRUECKEN,STADT
9 948	263	1 173	99	114	55	7	43	07331 ALZEY-WORMS
9 407	281	922	84	86	29	8	2	07332 BAD DUERKHEIM
7 358	167	640	68	170	12	6	2	07333 DONNERSBERGKREIS
10 512	1 122	839	111	93	27	4	5	07334 GERMERSHEIM
10 519	108	895	90	162	11	4	4	07335 KAISERSLAUTERN
8 518	92	670	52	157	13	9	2	07336 KUSEL
9 229	212	815	104	79	15	7	5	07337 SUEDLICHE WEINSTRASSE
9 912	666	896	92	97	59	16	1	07338 RHEIN-PFALZ-KREIS
13 476	511	1 455	132	136	36	3	23	07339 MAINZ-BINGEN
10 091	157	689	81	143	16	4	4	07340 SUEDWESTPFALZ
133 178	5 920	12 612	1 431	1 496	423	120	99	RB ZUSAMMEN
303 168	12 468	27 039	3 182	5 079	905	282	238	LAND INSGESAMT
BADEN-WUERTTEMBERG								
15 528	694	2 131	186	171	66	20	28	RB STUTTGART
22 249	356	2 895	106	368	31	24	2	08111 STUTTGART,STADT
33 807	1 100	3 992	213	358	39	15	3	08115 BOEBLINGEN
18 214	547	2 363	124	467	53	14	34	08116 ESSLINGEN
29 990	1 294	3 549	247	548	98	36	7	08117 GOEPPINGEN
29 513	748	3 284	218	558	77	22	5	08118 LUDWIGSBURG
5 587	594	523	56	30	27	14	-	08119 REMS-MURR-KREIS
29 351	1 279	2 525	162	539	84	42	22	08121 HEILBRONN,STADT
11 392	446	857	48	709	24	6	12	08122 MANNHEIM,STADT
20 568	629	1 728	151	1 573	68	28	18	08125 HEILBRONN
12 742	170	910	73	520	30	20	-	08126 HOHENLOHEKREIS
10 810	344	1 308	80	327	15	6	1	08127 SCHWABEBISCH HALL
27 319	903	2 661	218	1 052	53	20	17	08128 MAIN-TAUBER-KREIS
267 070	9 104	28 726	1 882	7 220	665	267	149	08135 HEIDENHEIM
3 186	147	226	16	15	4	3	1	08136 OSTALBKREIS
11 356	487	1 414	180	60	59	37	13	RB KARLSRUHE
36 799	1 354	3 068	218	326	107	49	6	08211 BADEN-BADEN,STADT
21 851	969	1 625	111	127	205	39	5	08212 KARLSRUHE,STADT
3 532	90	345	47	47	22	-	-	08215 KARLSRUHE
9 695	706	1 093	159	62	82	15	2	08216 RASTATT
15 461	238	1 019	64	411	24	16	3	08221 HEIDELBERG,STADT
30 453	857	3 065	238	513	123	76	2	08222 MANNHEIM,STADT
4 003	37	459	23	22	8	7	1	08225 NECKAR-ODENWALD-KREIS
15 024	534	1 427	74	273	48	30	1	08226 RHEIN-NECKAR-KREIS
18 359	748	1 642	99	249	34	22	4	08231 PFORZHEIM,STADT
11 993	436	991	70	322	48	36	-	08235 CALW
181 712	6 603	16 374	1 299	2 427	764	330	38	08236 ENZKREIS
6 697	80	1 155	86	49	14	6	3	08237 FREUDENSTADT
21 267	717	2 287	175	439	75	40	7	RB FREIBURG
13 661	322	1 390	147	296	31	23	1	08311 FREIBURG I.BREISG.STADT
38 975	1 736	3 507	245	536	118	40	10	08315 BREISGAU-HOCHSCHWARZWALD
15 087	555	1 602	91	418	34	16	1	08316 EMMENDINGEN
15 739	385	2 105	113	418	34	14	13	08317 ORTENAUKREIS
12 447	262	1 516	80	216	29	9	-	08325 ROTTWEIL
19 126	555	2 026	123	333	19	10	3	08326 SCHWARZWALD-BAAR-KREIS
15 068	355	1 893	91	222	21	11	1	08327 TUTTLINGEN
14 462	424	1 298	91	273	28	11	3	08335 KONSTANZ
172 529	5 391	18 779	1 242	3 200	403	180	42	08336 LOERRACH
25 734	692	2 777	134	509	31	16	8	08337 WALDSHUT
16 492	254	1 939	73	230	12	6	-	RB ZUSAMMEN
19 628	595	1 849	164	312	22	12	5	RB TUEBINGEN
5 599	456	634	58	77	21	2	5	08415 REUTLINGEN
20 098	569	1 831	133	1 041	91	33	8	08416 TUEBINGEN
21 835	969	1 883	138	1 288	77	49	15	08417 ZOLLERNALBKREIS
15 903	324	1 689	142	499	49	7	13	08421 ULM,STADT
26 226	879	2 796	214	1 582	176	34	123	08425 ALB-DONAU-KREIS
15 249	486	1 356	115	585	26	2	3	08426 BIBERACH
166 764	5 224	16 754	1 171	6 123	505	161	180	08435 BODENSEEKREIS
788 075	26 322	80 633	5 594	18 970	2 337	938	409	08436 RAVENSBURG
								08437 SIGMARINGEN
								RB ZUSAMMEN
								LAND INSGESAMT

(Fortsetzung): Bestand an Kraftfahrzeugen und Kraftfahrzeuganhängern am 1. Januar 2008 nach Zulassungsbezirken ¹⁾

Nur noch angemeldete Fahrzeuge **ohne** vorübergehende Stilllegungen/Außerbetriebsetzungen

Regierungsbezirk Statistische Kennziffer Zulassungsbezirk	Krafträder					Personen-		
	insgesamt	davon			darunter weibliche Halter	insgesamt	mit Hubraum	
		zwei-rädrige Kfz	drei-rädrige Kfz	leichte vierrädrige Kfz			bis 1399	1400 bis 1699
	1	2	3	4	5	6	7	8
BAYERN								
RB OBERBAYERN								
09161 INGOLSTADT,STADT	6 041	5 925	14	102	721	77 676	16 069	14 989
09162 MUENCHEN,STADT	48 630	48 193	73	364	6 975	607 060	126 279	104 743
09163 ROSENHEIM,STADT	2 881	2 835	1	45	410	29 810	8 048	5 314
09171 ALTOETTING	6 773	6 616	16	141	885	57 967	15 149	12 278
09172 BERCHTESGADENER LAND	6 032	5 914	9	109	746	53 995	15 510	10 541
09173 BAD TOELZ-WOLFRATSHAUSEN	7 429	7 226	25	178	1 005	65 891	16 477	12 030
09174 DACHAU	8 616	8 416	11	189	1 243	70 324	18 548	13 740
09175 EBERSBERG	6 751	6 629	14	108	934	66 291	16 206	12 265
09176 EICHSTAETT	8 811	8 537	21	253	1 064	65 697	17 261	12 423
09177 ERDING	7 386	7 137	18	231	963	68 642	17 938	13 680
09178 FREISING	9 583	9 382	21	180	1 287	87 344	21 969	16 254
09179 FUERSTENFELDBRUCK	10 585	10 411	25	149	1 553	101 777	26 099	19 559
09180 GARMISCH-PARTENKIRCHEN	5 598	5 473	17	108	743	44 277	11 850	8 312
09181 LANDSBERG AM LECH	7 670	7 477	23	170	1 064	62 973	16 775	11 819
09182 MIESBACH	5 974	5 850	10	114	792	54 009	13 057	9 493
09183 MUEHLDORF A.INN	6 853	6 580	44	229	906	58 772	16 069	12 362
09184 MUENCHEN	16 550	16 349	35	166	2 310	243 778	45 906	41 018
09185 NEUBURG-SCHROBENHAUSEN	6 070	5 857	6	207	804	51 069	13 326	9 840
09186 PFAFFENHOFEN A.D.ILM	8 423	8 227	16	180	1 195	64 984	15 874	12 504
09187 ROSENHEIM	14 676	14 341	34	301	2 106	134 560	36 613	24 812
09188 STARNBERG	7 513	7 409	23	81	1 102	75 438	16 954	13 262
09189 TRAUNSTEIN	10 188	9 900	18	270	1 276	94 143	25 350	19 269
09190 WEILHEIM-SCHONGAU	8 752	8 521	20	211	1 202	71 038	18 423	14 018
RB ZUSAMMEN	227 785	223 205	494	4 086	31 286	2 307 515	545 750	424 525
RB NIEDERBAYERN								
09261 LANDSHUT,STADT	2 603	2 563	3	37	364	30 835	8 269	5 892
09262 PASSAU,STADT	2 451	2 400	4	47	344	24 662	6 505	4 647
09263 STRAUBING,STADT	1 819	1 726	7	86	233	22 721	6 334	4 591
09271 DEGGENDORF	7 415	7 045	9	361	978	64 152	17 946	13 614
09272 FREYUNG-GRAFENAU	6 066	5 734	3	329	654	43 144	11 986	8 262
09273 KELHEIM	7 346	7 066	12	268	954	63 132	16 724	12 926
09274 LANDSHUT	9 916	9 568	21	327	1 254	85 052	21 862	17 021
09275 PASSAU	12 072	11 451	16	605	1 432	103 936	28 841	21 269
09276 REGEN	5 064	4 736	6	322	601	42 249	12 102	8 773
09277 ROTTAL-INN	7 894	7 499	20	375	966	67 205	18 004	14 218
09278 STRAUBING-BOGEN	6 643	6 157	14	472	823	55 003	16 042	11 568
09279 DINGOLFING-LANDAU	6 261	5 964	9	288	780	53 559	13 139	10 843
RB ZUSAMMEN	75 550	71 909	124	3 517	9 383	655 650	177 754	133 624
RB OBERPFALZ								
09361 AMBERG,STADT	1 873	1 830	2	41	263	22 034	6 173	4 538
09362 REGENSBURG,STADT	5 838	5 737	15	86	871	65 255	16 720	12 656
09363 WEIDEN I.D.OPF.,STADT	1 927	1 866	7	54	280	22 635	6 278	4 561
09371 AMBERG-SULZBACH	7 342	7 031	10	301	919	59 509	16 838	13 444
09372 CHAM	9 771	9 146	17	608	1 186	73 784	21 236	15 996
09373 NEUMARKT I.D.OPF.	8 970	8 573	13	384	1 145	70 132	18 790	15 450
09374 NEUSTADT A.D.WALDNAAB	6 517	6 143	4	370	883	55 605	16 297	12 298
09375 REGENSBURG	13 833	13 212	28	593	1 098	103 946	29 653	21 221
09376 SCHWANDORF	11 371	10 887	15	469	1 491	82 018	23 741	18 431
09377 TIRSCHENREUTH	5 100	4 767	7	326	608	43 059	13 115	9 780
RB ZUSAMMEN	72 542	69 192	118	3 232	9 644	597 977	168 841	128 375
RB OBERFRANKEN								
09461 BAMBERG,STADT	3 285	3 230	8	47	505	34 351	9 371	6 715
09462 BAYREUTH,STADT	2 448	2 379	7	62	412	34 638	9 701	6 862
09463 COBURG,STADT	1 891	1 863	4	24	258	21 907	5 999	4 360
09464 HOF,STADT	1 747	1 710	3	34	252	22 540	7 019	4 818
09471 BAMBERG	9 960	9 658	19	283	1 407	83 167	24 305	17 208
09472 BAYREUTH	7 015	6 676	9	330	933	61 746	18 529	13 601
09473 COBURG	5 337	5 179	10	148	734	50 288	15 546	10 896
09474 FORCHHEIM	7 740	7 498	18	224	1 140	65 552	18 834	13 870
09475 HOF	5 314	5 154	10	150	716	57 105	17 985	12 634
09476 KRONACH	4 273	4 088	7	178	488	40 816	12 878	8 585
09477 KULMBACH	4 289	4 150	4	135	619	43 539	13 086	9 199
09478 LICHTENFELS	4 202	4 107	9	86	568	38 134	11 391	8 332
09479 WUNSIEDEL I.FICHTELGEB.	4 285	4 122	7	156	555	43 604	13 587	9 679
RB ZUSAMMEN	61 786	59 814	115	1 857	8 587	597 387	178 231	126 759
RB MITTELFRANKEN								
09561 ANSBACH,STADT	1 768	1 730	3	35	301	20 654	5 460	4 208
09562 ERLANGEN,STADT	4 414	4 340	11	63	683	50 513	12 201	9 843
09563 FUERTH,STADT	4 800	4 684	11	105	805	52 696	14 361	10 684
09564 NUERNBERG,STADT	18 501	18 162	42	297	2 794	219 544	55 105	43 244
09565 SCHWABACH,STADT	2 256	2 219	2	35	376	22 078	6 190	4 411
09571 ANSBACH	11 643	11 175	24	444	1 748	102 642	28 556	22 077

Anmerkungen siehe Seite 52.

kraftwagen									Dichte auf 1 000 Einwohner	Regierungsbezirk Statistische Kennziffer Zulassungsbezirk
in cm ³		darunter								
1700 bis 1999	2000 und mehr	mit offenem Aufbau	mit Allradantrieb	Wohnmobile	Krankenkraftwagen, Notarzteinsatzfahrzeuge	gewerbliche Halter	weibliche Halter			
9	10	11	12	13	14	15	16	17		
BAYERN										
									RB OBERBAYERN	
28 793	17 825	2 723	10 529	554	30	25 553	16 598	636	09161	INGOLSTADT,STADT
221 872	154 166	37 494	49 579	6 851	240	140 643	171 564	469	09162	MUENCHEN,STADT
10 366	6 082	1 205	2 251	342	42	4 775	9 212	494	09163	ROSENHEIM,STADT
20 864	9 676	2 184	2 920	556	28	3 148	17 961	533	09171	ALTOETTING
18 861	9 083	1 775	6 397	804	22	5 366	16 603	527	09172	BERCHTESGADENER LAND
23 916	13 468	2 793	6 918	999	26	5 853	21 634	548	09173	BAD TOELZ-WOLFRATSHAUSEN
24 551	13 485	3 259	3 853	826	28	4 314	22 950	521	09174	DACHAU
24 023	13 797	3 293	4 816	757	13	6 162	21 798	530	09175	EBERSBERG
25 383	10 630	1 913	4 421	640	26	3 371	17 731	531	09176	EICHSTAETT
24 841	12 183	2 759	4 021	582	20	4 903	21 364	555	09177	ERDING
32 259	16 862	3 864	5 071	865	36	9 840	26 945	538	09178	FREISING
35 785	20 334	4 774	5 737	1 541	21	6 354	34 302	508	09179	FUERSTENFELDBRUCK
15 272	8 843	1 715	6 140	1 020	29	4 717	15 070	509	09180	GARMISCH-PARTENKIRCHEN
22 934	11 445	2 804	3 838	838	14	6 051	20 615	561	09181	LANDSBERG AM LECH
19 368	12 091	2 822	8 543	667	18	4 946	18 540	568	09182	MIESBACH
20 396	9 945	2 064	3 567	567	23	3 824	17 953	531	09183	MUEHLDORF A.INN
96 983	59 871	12 776	20 800	2 283	28	93 937	55 417	783	09184	MUENCHEN
19 113	8 790	1 726	2 785	415	14	4 749	14 761	562	09185	NEUBURG-SCHROBENHAUSEN
24 568	12 038	2 514	3 743	503	20	3 593	19 474	560	09186	PFaffenhofen A.D.ILM
47 705	25 430	5 520	11 388	1 752	29	13 216	44 752	545	09187	ROSENHEIM
25 616	19 606	5 799	7 856	989	27	13 978	25 715	586	09188	STARNBERG
34 181	15 343	3 312	6 933	1 360	40	5 593	29 918	552	09189	TRAUNSTEIN
25 799	12 798	2 713	5 288	1 311	24	4 725	22 599	543	09190	WEILHEIM-SCHONGAU
843 449	493 791	111 801	187 394	27 022	798	379 611	683 476	539	RB ZUSAMMEN	
									RB NIEDERBAYERN	
10 988	5 686	1 276	1 794	260	27	3 461	9 798	498	09261	LANDSHUT,STADT
8 981	4 529	943	1 734	182	46	4 007	7 596	487	09262	PASSAU,STADT
7 865	3 931	864	1 111	135	32	3 243	6 718	511	09263	STRAUBING,STADT
23 402	9 190	1 922	3 809	369	24	5 386	18 940	546	09271	DEGGENDORF
16 876	6 020	936	5 127	259	34	2 610	12 000	534	09272	FREYUNG-GRAFENAU
23 625	9 857	2 045	3 195	418	20	5 033	18 926	559	09273	KELHEIM
31 807	14 362	2 870	4 775	645	10	6 178	25 515	575	09274	LANDSHUT
38 701	15 125	2 968	7 340	579	6	7 820	31 767	551	09275	PASSAU
15 712	5 662	993	5 021	205	18	2 689	11 994	523	09276	REGEN
24 696	10 287	2 083	3 865	492	22	9 671	19 284	565	09277	ROTTAL-INN
19 567	7 826	1 625	3 490	290	2	2 062	15 975	563	09278	STRAUBING-BOGEN
20 553	9 024	1 655	2 729	369	14	5 514	14 130	584	09279	DINGOLFING-LANDAU
242 773	101 499	20 180	43 990	4 203	255	57 674	192 643	549	RB ZUSAMMEN	
									RB OBERPFALZ	
7 812	3 511	819	986	160	21	2 611	6 563	496	09361	AMBERG,STADT
23 656	12 223	2 701	3 647	413	57	12 761	18 791	497	09362	REGENSBURG,STADT
8 036	3 760	694	1 042	157	29	3 160	6 765	533	09363	WEIDEN I.D.OPF.,STADT
21 109	8 118	1 699	2 854	378	-	3 813	17 581	553	09371	AMBERG-SULZBACH
26 567	9 985	1 812	5 263	288	33	6 560	19 593	567	09372	CHAM
25 567	10 325	2 264	3 580	449	18	7 194	18 796	546	09373	NEUMARKT I.D.OPF.
19 407	7 603	1 434	2 783	288	2	3 117	15 720	559	09374	NEUSTADT A.D.WALDNAAB
37 274	15 798	3 676	5 326	691	5	6 703	31 862	570	09375	REGENSBURG
29 140	10 706	2 312	3 852	408	32	6 425	23 092	568	09376	SCHWANDORF
15 065	5 099	937	2 213	171	29	2 490	11 980	559	09377	TIRSCHENREUTH
213 633	87 128	18 348	31 546	3 403	226	54 834	170 743	550	RB ZUSAMMEN	
									RB OBERFRANKEN	
11 879	6 386	1 335	1 474	329	42	6 085	10 519	494	09461	BAMBERG,STADT
12 388	5 687	1 345	1 593	262	26	6 465	10 801	471	09462	BAYREUTH,STADT
7 860	3 688	931	1 137	157	22	4 091	6 688	526	09463	COBURG,STADT
7 536	3 167	717	1 042	106	32	2 647	6 784	468	09464	HOF,STADT
29 967	11 687	2 619	3 378	674	7	4 981	26 318	574	09471	BAMBERG
21 790	7 826	1 918	3 478	382	9	3 413	19 511	570	09472	BAYREUTH
16 759	7 087	1 732	2 479	305	1	3 161	16 074	554	09473	COBURG
23 101	9 747	2 571	3 566	571	29	3 732	21 437	578	09474	FORCHHEIM
19 384	7 102	1 581	3 219	255	10	4 341	17 600	546	09475	HOF
13 993	5 360	1 515	2 774	181	23	3 670	12 029	560	09476	KRONACH
15 478	5 776	1 467	2 506	318	16	4 452	14 184	568	09477	KULMBACH
13 199	5 212	1 244	1 820	202	18	3 329	11 594	549	09478	LICHTENFELS
14 840	5 498	1 144	2 533	238	25	3 712	13 403	542	09479	WUNSIEDEL I.FICHTELGEB.
208 174	84 223	20 119	30 999	3 980	260	54 079	186 942	546	RB ZUSAMMEN	
									RB MITTELFRANKEN	
7 531	3 455	690	875	141	47	2 581	6 448	511	09561	ANSBACH,STADT
18 643	9 826	2 107	2 255	630	69	7 027	15 639	487	09562	ERLANGEN,STADT
18 193	9 458	2 295	2 275	500	41	6 740	16 952	464	09563	FUERTH,STADT
78 605	42 590	9 858	10 211	2 102	91	37 280	66 236	438	09564	NUERNBERG,STADT
7 567	3 910	1 070	1 152	249	2	2 564	7 409	568	09565	SCHWABACH,STADT
37 389	14 620	3 025	4 318	761	4	7 246	31 152	561	09571	ANSBACH

(Fortsetzung): Bestand an Kraftfahrzeugen und Kraftfahrzeuganhängern am 1. Januar 2008 nach Zulassungsbezirken ¹⁾

Nur noch angemeldete Fahrzeuge **ohne** vorübergehende Stilllegungen/Außerbetriebsetzungen

Regierungsbezirk Statistische Kennziffer Zulassungsbezirk	Kraft- omni- busse	Lastkraftwagen							2001 und mehr	
		insgesamt	mit zulässiger Gesamtmasse in kg							
			bis 2800	2801 bis 3500	3501 bis 5000	5001 bis 7500	7501 bis 12000	12001 bis 20000		
18	19	20	21	22	23	24	25	26		
BAYERN										
RB OBERBAYERN										
09161	INGOLSTADT,STADT	144	2 321	1 061	677	60	231	69	123	100
09162	MUENCHEN,STADT	1 090	26 668	12 264	8 234	559	3 401	666	881	663
09163	ROSENHEIM,STADT	39	1 908	861	682	36	170	49	67	43
09171	ALTOETTING	138	2 595	1 235	736	43	246	42	127	166
09172	BERCHTESGADENER LAND	92	2 446	1 116	722	75	226	76	121	110
09173	BAD TOELZ-WOLFRATSHAUSEN	62	3 511	1 636	1 179	62	332	55	103	144
09174	DACHAU	134	3 285	1 528	1 023	46	368	87	97	136
09175	EBERSBERG	118	3 072	1 210	1 006	58	343	103	127	225
09176	EICHSTAETT	114	2 714	1 107	733	38	340	118	206	172
09177	ERDING	141	3 718	1 545	1 137	74	381	144	233	204
09178	FREISING	156	5 827	2 817	1 517	74	569	271	277	302
09179	FUERSTENFELDBRUCK	88	4 461	2 051	1 487	69	475	97	139	143
09180	GARMISCH-PARTENKIRCHEN	48	2 276	1 134	777	46	148	29	85	57
09181	LANDSBERG AM LECH	104	2 778	1 306	924	49	248	49	83	119
09182	MIESBACH	80	2 715	1 196	944	35	213	81	104	142
09183	MUEHLDORF A.INN	129	3 190	1 462	963	53	310	119	130	153
09184	MUENCHEN	234	14 852	4 854	5 988	203	2 532	449	381	445
09185	NEUBURG-SCHROBENHAUSEN	94	2 799	1 106	882	54	324	68	163	202
09186	PFaffenHOFEN A.D.ILM	59	3 491	1 422	975	42	380	88	292	292
09187	ROSENHEIM	216	7 758	3 975	2 206	101	662	242	278	294
09188	STARNBERG	66	2 951	1 485	1 006	68	223	33	79	57
09189	TRAUNSTEIN	160	4 892	2 149	1 448	82	422	106	232	453
09190	WEILHEIM-SCHONGAU	95	3 363	1 638	1 031	62	288	63	144	137
RB ZUSAMMEN		3 601	113 591	50 158	36 277	1 989	12 832	3 104	4 472	4 759
RB NIEDERBAYERN										
09261	LANDSHUT,STADT	64	1 517	666	375	39	177	67	114	79
09262	PASSAU,STADT	69	1 614	660	414	30	202	45	87	176
09263	STRAUBING,STADT	40	2 398	1 488	402	30	186	109	90	93
09271	DEGGENDORF	171	3 861	1 681	1 238	38	381	140	176	207
09272	FREYUNG-GRAFENAU	141	1 989	883	617	21	221	63	86	98
09273	KELHEIM	180	2 948	1 236	954	34	357	103	128	136
09274	LANDSHUT	205	4 490	1 845	1 391	101	546	151	217	239
09275	PASSAU	320	5 179	2 173	1 523	76	703	152	290	262
09276	REGEN	95	1 897	869	576	32	198	41	74	107
09277	ROTTAL-INN	162	3 773	1 514	1 170	61	528	109	215	176
09278	STRAUBING-BOGEN	117	2 491	1 121	722	32	274	83	114	145
09279	DINGOLFING-LANDAU	146	2 402	1 043	651	33	339	73	155	108
RB ZUSAMMEN		1 710	34 559	15 179	10 033	527	4 112	1 136	1 746	1 826
RB OBERPFALZ										
09361	AMBERG,STADT	33	936	448	265	14	108	16	41	44
09362	REGENSBURG,STADT	403	3 983	1 891	1 032	62	591	96	181	130
09363	WEIDEN I.D.OPF.,STADT	57	1 434	655	327	27	192	44	74	115
09371	AMBERG-SULZBACH	170	2 488	1 094	761	51	289	52	110	131
09372	CHAM	153	4 070	1 518	1 221	50	523	157	301	300
09373	NEUMARKT I.D.OPF.	178	4 017	1 701	1 332	64	457	118	163	182
09374	NEUSTADT A.D.WALDNAAB	81	2 147	978	553	48	263	58	97	150
09375	REGENSBURG	153	4 243	1 862	1 194	57	523	149	202	256
09376	SCHWANDORF	128	3 412	1 504	956	44	406	106	179	217
09377	TIRSCHENREUTH	75	1 892	840	510	42	226	44	111	119
RB ZUSAMMEN		1 431	28 622	12 491	8 151	459	3 578	840	1 459	1 644
RB OBERFRANKEN										
09461	BAMBERG,STADT	112	2 187	884	631	62	298	86	146	80
09462	BAYREUTH,STADT	66	2 763	1 599	568	46	236	99	114	101
09463	COBURG,STADT	55	1 097	482	369	20	113	17	52	44
09464	HOF,STADT	59	1 321	495	356	27	147	73	114	109
09471	BAMBERG	145	3 880	1 785	955	75	440	109	114	402
09472	BAYREUTH	209	2 699	1 230	723	51	270	64	177	184
09473	COBURG	49	2 349	960	606	54	282	86	160	201
09474	FORCHHEIM	126	2 650	1 216	748	36	352	103	88	107
09475	HOF	95	2 841	1 115	815	40	225	193	154	299
09476	KRONACH	69	2 094	838	531	64	236	69	182	174
09477	KULMBACH	75	2 190	1 021	569	55	203	54	119	169
09478	LICHTENFELS	69	2 020	845	488	53	280	95	135	124
09479	WUNSIEDEL I.FICHELGEb.	71	1 734	788	499	26	161	59	82	119
RB ZUSAMMEN		1 200	29 825	13 258	7 858	609	3 243	1 107	1 637	2 113
RB MITTELFRANKEN										
09561	ANSBACH,STADT	21	1 033	413	272	15	137	56	88	52
09562	ERLANGEN,STADT	33	2 023	1 118	521	31	182	41	89	41
09563	FUERTH,STADT	55	3 431	1 940	787	42	371	70	109	112
09564	NUERNBERG,STADT	632	16 298	7 941	3 805	228	2 157	814	583	770
09565	SCHWABACH,STADT	28	943	443	298	12	92	30	38	30
09571	ANSBACH	226	4 926	2 068	1 414	82	609	132	226	395

Anmerkungen siehe Seite 52.

Lastkraftwagen (Fortsetzung)						Zugmaschinen				Regierungsbezirk Statistische Kennziffer Zulassungsbezirk
Viehtransportwagen	Betontransport- und Liefermischer	Transporter f. Container u. Wechselbehälter	darunter			insgesamt	davon		unter Spalte 35 leichte Zugmaschinen	
			Tankkraftwagen				Sattelzugmaschinen	land-/forstwirtschaftliche Zugmaschinen		
			zusammen	f. brenn-/entzündbare Flüssigkeiten	f. Nahrungs- u. Genussmittel					
27	28	29	30	31	32	33	34	35	36	
BAYERN										
RB OBERBAYERN										
3	4	48	19	12	-	1 246	123	1 123	82	09161 INGOLSTADT,STADT
13	46	441	89	78	4	4 384	1 037	3 347	527	09162 MUENCHEN,STADT
-	1	25	7	4	-	554	65	489	53	09163 ROSENHEIM,STADT
7	7	74	38	19	7	5 073	227	4 846	311	09171 ALTOETTING
4	6	56	23	12	11	4 123	217	3 906	433	09172 BERCHTESGADENER LAND
1	25	80	24	17	6	5 594	78	5 516	671	09173 BAD TOELZ-WOLFRATSHAUSEN
12	4	64	22	21	1	4 921	212	4 709	134	09174 DACHAU
9	4	151	28	11	15	4 760	272	4 488	456	09175 EBERSBERG
10	10	53	15	12	2	8 536	253	8 283	505	09176 EICHSTAETT
32	8	126	37	17	18	8 631	178	8 453	530	09177 ERDING
10	22	193	23	16	5	7 395	346	7 049	621	09178 FREISING
5	5	98	15	13	-	3 700	98	3 602	246	09179 FUERSTENFELDBRUCK
4	-	56	22	17	4	3 776	123	3 653	163	09180 GARMISCH-PARTENKIRCHEN
8	15	40	17	8	9	6 509	86	6 423	507	09181 LANDSBERG AM LECH
9	11	78	23	17	6	4 159	107	4 052	141	09182 MIESBACH
22	7	88	36	17	19	7 908	183	7 725	498	09183 MUEHLDORF A.INN
5	8	220	51	41	3	3 722	401	3 321	297	09184 MUENCHEN
14	2	88	27	20	5	7 008	203	6 805	525	09185 NEUBURG-SCHROBENHAUSEN
10	5	255	25	20	4	8 000	503	7 497	355	09186 PFAFFENHOFEN A.D.ILM
13	8	159	57	28	28	13 720	1 063	12 657	834	09187 ROSENHEIM
1	2	31	13	7	6	2 723	45	2 678	302	09188 STARNBERG
13	23	223	54	30	19	11 971	782	11 189	1 350	09189 TRAUNSTEIN
12	2	78	47	13	31	8 557	100	8 457	1 241	09190 WEILHEIM-SCHONGAU
217	225	2 725	712	450	203	136 970	6 702	130 268	10 782	RB ZUSAMMEN
RB NIEDERBAYERN										
2	1	47	13	13	-	574	26	548	66	09261 LANDSHUT,STADT
-	72	63	16	16	-	630	82	548	56	09262 PASSAU,STADT
3	1	45	27	26	1	619	92	527	35	09263 STRAUBING,STADT
7	17	81	28	16	7	8 385	338	8 047	783	09271 DEGGENDORF
21	1	65	13	8	4	9 475	161	9 314	1 073	09272 FREYUNG-GRAFENAU
20	4	43	29	28	-	7 851	244	7 607	373	09273 KELHEIM
32	8	87	31	25	6	11 831	320	11 511	945	09274 LANDSHUT
48	7	103	52	22	28	15 468	388	15 080	1 193	09275 PASSAU
12	1	39	15	12	3	7 570	65	7 505	856	09276 REGEN
24	6	76	35	20	14	14 089	262	13 827	1 221	09277 ROTTAL-INN
11	5	39	39	23	9	11 330	176	11 154	863	09278 STRAUBING-BOGEN
12	3	54	22	12	9	8 100	285	7 815	609	09279 DINGOLFING-LANDAU
192	126	742	320	221	81	95 922	2 439	93 483	8 073	RB ZUSAMMEN
RB OBERPFALZ										
1	3	21	7	6	1	524	94	430	69	09361 AMBERG,STADT
-	1	97	14	13	1	984	326	658	81	09362 REGENSBURG,STADT
6	-	78	31	30	-	574	117	457	48	09363 WEIDEN I.D.OPF.,STADT
6	13	43	21	12	7	8 816	236	8 580	1 103	09371 AMBERG-SULZBACH
27	5	208	57	25	29	14 901	218	14 683	1 568	09372 CHAM
25	20	50	39	22	14	10 419	382	10 037	1 078	09373 NEUMARKT I.D.OPF.
25	1	94	20	10	8	9 217	300	8 917	1 171	09374 NEUSTADT A.D.WALDNAAB
4	5	140	16	8	6	10 436	565	9 871	776	09375 REGENSBURG
18	-	77	24	18	4	11 840	870	10 970	1 400	09376 SCHWANDORF
14	4	41	20	14	5	6 969	166	6 803	377	09377 TIRSCHENREUTH
126	52	849	249	158	75	74 680	3 274	71 406	7 671	RB ZUSAMMEN
RB OBERFRANKEN										
3	1	37	22	22	-	663	278	385	59	09461 BAMBERG,STADT
1	5	46	13	12	-	557	55	502	45	09462 BAYREUTH,STADT
1	2	47	12	11	-	311	55	256	33	09463 COBURG,STADT
4	-	59	13	10	-	565	135	430	25	09464 HOF,STADT
14	11	234	7	7	-	10 020	210	9 810	765	09471 BAMBERG
19	3	89	35	13	19	10 179	142	10 037	725	09472 BAYREUTH
7	2	234	12	3	9	4 661	307	4 354	348	09473 COBURG
5	-	43	12	8	3	7 757	177	7 580	738	09474 FORCHHEIM
15	2	221	23	13	7	6 263	265	5 998	481	09475 HOF
7	2	50	24	13	10	4 058	200	3 858	214	09476 KRONACH
8	5	101	5	3	2	5 253	313	4 940	483	09477 KULMBACH
2	3	104	23	11	10	4 513	150	4 363	544	09478 LICHTENFELS
7	2	35	17	10	7	3 778	106	3 672	162	09479 WUNSIEDEL I.FICHTELGEB.
93	38	1 300	218	136	67	58 578	2 393	56 185	4 622	RB ZUSAMMEN
RB MITTELFRANKEN										
9	3	34	20	13	7	1 180	141	1 039	56	09561 ANSBACH,STADT
-	-	34	11	10	-	665	40	625	80	09562 ERLANGEN,STADT
3	-	92	23	20	-	593	97	496	48	09563 FUERTH,STADT
2	6	689	32	24	2	2 808	1 175	1 633	134	09564 NUERNBERG,STADT
-	5	18	4	4	-	434	45	389	49	09565 SCHWABACH,STADT
37	20	238	37	25	9	20 796	483	20 313	2 553	09571 ANSBACH

(Fortsetzung): Bestand an Kraftfahrzeugen und Kraftfahrzeuganhängern am 1. Januar 2008 nach Zulassungsbezirken ¹⁾

Nur noch angemeldete Fahrzeuge ohne vorübergehende Stilllegungen/Außerbetriebsetzungen

Regierungsbezirk Statistische Kennziffer Zulassungsbezirk	Sonstige Kfz						Nutzfahr- zeuge insgesamt	Kraftfahrzeuge	
	insgesamt	darunter						insgesamt	Dichte auf 1 000 Einwohner
		Polizei-/ Zivilschutz- fahrzeuge	Feuerwehr- fahrzeuge	Abschlepp- und Kranwagen	Straßen- reinigungs- fahrzeuge	Müllwagen			
	37	38	39	40	41	42	43	44	45
BAYERN									
RB OBERBAYERN									
09161 INGOLSTADT,STADT	330	5	62	27	12	20	4 041	87 758	718
09162 MUENCHEN,STADT	4 710	134	337	97	277	248	36 852	692 542	535
09163 ROSENHEIM,STADT	235	29	41	6	5	26	2 736	35 427	587
09171 ALTOETTING	423	5	153	30	7	5	8 229	72 969	671
09172 BERCHTESGADENER LAND	328	4	99	5	8	14	6 989	67 016	654
09173 BAD TOELZ-WOLFRATSHAUSEN	400	14	172	17	6	20	9 567	82 887	689
09174 DACHAU	391	9	130	13	11	22	8 731	87 671	650
09175 EBERSBERG	295	7	112	18	6	11	8 245	81 287	650
09176 EICHSTAETT	388	14	149	13	5	7	11 752	86 260	697
09177 ERDING	477	10	150	22	18	20	12 967	88 995	719
09178 FREISING	579	9	209	14	17	82	13 957	110 884	683
09179 FUERSTENFELDBRUCK	411	10	132	10	9	10	8 660	121 022	604
09180 GARMISCH-PARTENKIRCHEN	269	6	110	9	12	11	6 369	56 244	647
09181 LANDSBERG AM LECH	340	8	120	15	8	16	9 731	80 374	716
09182 MIESBACH	332	6	120	10	7	13	7 286	67 269	708
09183 MUEHLDORF A.INN	404	13	172	15	4	7	11 631	77 256	698
09184 MUENCHEN	1 253	8	330	80	59	39	20 061	280 389	900
09185 NEUBURG-SCHROBENHAUSEN	313	9	103	13	5	20	10 214	67 353	741
09186 PFAFFENHOFEN A.D.ILM	368	9	135	7	11	12	11 918	85 325	735
09187 ROSENHEIM	708	2	279	11	17	14	22 402	171 638	695
09188 STARNBERG	391	12	135	6	9	36	6 131	89 082	692
09189 TRAUNSTEIN	673	17	267	14	23	13	17 696	122 027	716
09190 WEILHEIM-SCHONGAU	373	8	153	10	16	3	12 388	92 178	705
RB ZUSAMMEN	14 391	348	3 670	462	552	669	268 553	2 803 853	655
RB NIEDERBAYERN									
09261 LANDSHUT,STADT	195	15	46	13	7	5	2 350	35 788	578
09262 PASSAU,STADT	234	9	60	15	4	17	2 547	29 660	586
09263 STRAUBING,STADT	170	12	27	18	6	14	3 227	27 767	624
09271 DEGGENDORF	435	8	179	25	13	18	12 852	84 419	718
09272 FREYUNG-GRAFENAU	338	5	153	10	3	2	11 943	61 153	757
09273 KELHEIM	395	10	176	11	6	14	11 374	81 852	725
09274 LANDSHUT	503	5	210	13	8	-	17 029	111 997	757
09275 PASSAU	609	2	271	30	15	24	21 576	137 584	730
09276 REGEN	290	6	152	5	2	-	9 852	57 165	708
09277 ROTTAL-INN	492	9	208	17	10	-	18 516	93 615	787
09278 STRAUBING-BOGEN	316	1	172	10	4	-	14 254	75 900	777
09279 DINGOLFING-LANDAU	317	11	153	7	6	-	10 965	70 785	772
RB ZUSAMMEN	4 294	93	1 807	174	84	94	136 485	867 685	727
RB OBERPFALZ									
09361 AMBERG,STADT	115	13	28	2	5	11	1 608	25 515	575
09362 REGENSBURG,STADT	419	17	66	48	26	14	5 789	76 882	585
09363 WEIDEN I.D.OPF.,STADT	109	9	19	11	4	5	2 174	26 736	629
09371 AMBERG-SULZBACH	297	1	158	15	9	12	11 771	78 622	730
09372 CHAM	574	9	284	16	15	20	19 698	103 253	794
09373 NEUMARKT I.D.OPF.	435	9	149	16	14	11	15 049	94 151	733
09374 NEUSTADT A.D.WALDNAAB	387	3	170	21	6	29	11 832	73 954	743
09375 REGENSBURG	566	4	285	15	15	21	15 398	133 177	730
09376 SCHWANDORF	540	7	243	18	9	17	15 920	109 309	757
09377 TIRSCHENREUTH	334	14	163	8	7	8	9 270	57 429	745
RB ZUSAMMEN	3 776	86	1 565	170	110	148	108 509	779 028	716
RB OBERFRANKEN									
09461 BAMBERG,STADT	332	125	50	15	17	12	3 294	40 930	588
09462 BAYREUTH,STADT	283	7	50	2	14	15	3 669	40 755	554
09463 COBURG,STADT	146	20	37	11	7	6	1 609	25 407	610
09464 HOF,STADT	171	13	35	20	9	2	2 116	26 403	548
09471 BAMBERG	359	5	165	9	4	20	14 404	107 531	742
09472 BAYREUTH	584	1	224	16	4	168	13 671	82 432	761
09473 COBURG	290	1	138	6	4	11	7 349	62 974	694
09474 FORCHHEIM	314	3	160	5	10	19	10 847	84 139	742
09475 HOF	448	1	173	11	5	13	9 647	72 066	689
09476 KRONACH	349	6	161	5	3	24	6 570	51 659	709
09477 KULMBACH	260	13	111	1	7	7	7 778	55 606	726
09478 LICHTENFELS	255	11	84	9	10	14	6 857	49 193	708
09479 WUNSIEDEL I.FICHTELGEB.	242	22	113	5	4	13	5 825	53 714	667
RB ZUSAMMEN	4 033	228	1 501	115	98	324	93 636	752 809	688
RB MITTELFRANKEN									
09561 ANSBACH,STADT	128	10	32	3	3	6	2 362	24 784	613
09562 ERLANGEN,STADT	214	15	51	12	13	14	2 935	57 862	558
09563 FUERTH,STADT	304	20	47	11	19	14	4 383	61 879	545
09564 NUERNBERG,STADT	1 115	40	140	60	65	69	20 853	258 898	517
09565 SCHWABACH,STADT	93	7	25	3	6	7	1 498	25 832	665
09571 ANSBACH	703	3	266	41	10	35	26 651	140 936	770

Anmerkungen siehe Seite 52.

Kraftfahrzeuganhänger								Regierungsbezirk Statistische Kennziffer Zulassungsbezirk
insgesamt	darunter							
	Sattel- anhänger	Wohn- wagen	Verkaufs- u. Ausstel- lungswagen	Vieh- transporter	zusammen	Tankwagen		
						f. brenn-/ entzündbare Flüssigkeiten	f. Nahrungs- u. Genuss- mittel	
46	47	48	49	50	51	52	53	
BAYERN								
6 741	146	632	67	74	49	15	-	RB OBERBAYERN
37 475	1 189	4 927	577	289	91	48	10	09161 INGOLSTADT,STADT
3 036	73	431	26	39	13	6	-	09162 MUENCHEN,STADT
9 967	330	977	73	361	41	20	2	09163 ROSENHEIM,STADT
7 442	274	612	33	299	39	4	29	09171 ALTOETTING
9 384	143	740	32	374	33	13	6	09172 BERCHTESGADENER LAND
10 621	305	949	58	252	16	9	1	09173 BAD TOELZ-WOLFRATSHAUSEN
8 264	334	805	37	258	112	6	42	09174 DACHAU
13 714	361	885	55	304	55	28	9	09175 EBERSBERG
10 834	281	732	99	564	51	11	21	09176 EICHSTAETT
12 406	652	1 030	100	395	55	21	12	09177 ERDING
12 736	196	1 689	118	195	14	6	4	09178 FREISING
6 546	149	455	37	249	12	8	2	09179 FUERSTENFELDBRUCK
11 331	147	1 027	33	323	33	19	8	09180 GARMISCH-PARTENKIRCHEN
7 751	158	564	38	396	20	11	3	09181 LANDSBERG AM LECH
11 066	279	789	85	561	38	13	17	09182 MIESBACH
16 287	615	1 902	92	228	74	33	6	09183 MUEHLDORF A.INN
11 394	455	681	64	282	21	10	4	09184 MUENCHEN
12 866	692	891	85	288	116	48	19	09185 NEUBURG-SCHROBENHAUSEN
22 718	1 352	1 982	71	679	89	21	23	09186 PFAFFENHOFEN A.D.ILM
9 235	73	701	32	161	9	-	8	09187 ROSENHEIM
17 235	970	1 321	64	715	40	10	14	09188 STARNBERG
12 225	165	1 207	48	701	42	9	25	09189 TRAUNSTEIN
281 274	9 339	25 929	1 924	7 987	1 063	369	265	09190 WEILHEIM-SCHONGAU
RB ZUSAMMEN								
RB NIEDERBAYERN								
3 148	35	358	31	44	8	7	1	09261 LANDSHUT,STADT
3 424	154	361	54	29	11	5	4	09262 PASSAU,STADT
2 665	101	265	32	41	42	38	2	09263 STRAUBING,STADT
12 467	658	804	73	393	20	7	4	09271 DEGGENDORF
8 599	228	544	47	189	11	4	4	09272 FREYUNG-GRAFENAU
11 234	333	624	70	325	55	18	3	09273 KELHEIM
17 370	533	1 137	128	1 086	48	21	11	09274 LANDSHUT
21 445	605	1 151	159	736	52	15	30	09275 PASSAU
8 066	136	458	49	258	9	6	1	09276 REGEN
15 508	487	805	103	792	23	7	9	09277 ROTTAL-INN
12 154	269	568	58	422	26	15	7	09278 STRAUBING-BOGEN
11 440	467	615	91	471	24	7	13	09279 DINGOLFING-LANDAU
127 520	4 006	7 690	895	4 786	329	150	89	RB ZUSAMMEN
RB OBERPFALZ								
2 395	103	298	20	34	14	5	3	09361 AMBERG,STADT
5 553	525	534	47	24	48	13	9	09362 REGENSBURG,STADT
2 948	121	284	34	31	34	21	-	09363 WEIDEN I.D.OPF.,STADT
11 349	392	893	60	431	70	24	9	09371 AMBERG-SULZBACH
16 016	331	693	86	439	39	13	19	09372 CHAM
13 438	651	887	70	275	74	15	21	09373 NEUMARKT I.D.OPF.
11 102	458	569	50	316	34	3	14	09374 NEUSTADT A.D.WALDNAAB
17 574	711	1 119	69	360	30	16	5	09375 REGENSBURG
17 402	950	893	71	432	38	10	8	09376 SCHWANDORF
8 479	234	345	68	311	19	4	4	09377 TIRSCHENREUTH
106 256	4 476	6 515	575	2 653	400	124	92	RB ZUSAMMEN
RB OBERFRANKEN								
3 276	351	384	45	25	14	6	1	09461 BAMBERG,STADT
3 066	83	331	62	32	5	3	-	09462 BAYREUTH,STADT
1 893	54	226	49	21	3	1	-	09463 COBURG,STADT
2 309	146	224	33	23	9	6	1	09464 HOF,STADT
13 136	282	965	76	297	10	2	1	09471 BAMBERG
10 071	220	672	66	264	62	29	25	09472 BAYREUTH
7 732	428	489	80	218	31	9	16	09473 COBURG
9 083	267	804	39	159	17	5	8	09474 FORCHHEIM
9 623	416	629	93	212	48	13	8	09475 HOF
7 055	238	332	86	145	49	8	38	09476 KRONACH
7 349	413	427	163	225	23	2	8	09477 KULMBACH
6 343	206	319	66	173	27	12	4	09478 LICHTENFELS
6 700	148	530	51	133	19	6	8	09479 WUNSIEDEL I.FICHTELGEB.
87 636	3 252	6 332	909	1 927	317	102	118	RB ZUSAMMEN
RB MITTELFRANKEN								
2 855	219	340	21	56	14	11	3	09561 ANSBACH,STADT
3 777	97	705	32	43	7	5	-	09562 ERLANGEN,STADT
4 178	115	705	77	53	34	9	1	09563 FUERTH,STADT
19 044	1 481	2 675	224	105	67	9	15	09564 NUERNBERG,STADT
2 196	51	363	20	17	3	-	-	09565 SCHWABACH,STADT
20 715	688	1 745	146	1 029	49	13	18	09571 ANSBACH

(Fortsetzung): Bestand an Kraftfahrzeugen und Kraftfahrzeuganhängern am 1. Januar 2008 nach Zulassungsbezirken ¹⁾

Nur noch angemeldete Fahrzeuge **ohne** vorübergehende Stilllegungen/Außerbetriebsetzungen

Regierungsbezirk Statistische Kennziffer Zulassungsbezirk	Krafträder					Personen-		
	insgesamt	davon			darunter weibliche Halter	insgesamt	mit Hubraum	
		zwei- rädri- ge Kfz	drei- rädri- ge Kfz	leichte vierrädri- ge Kfz			bis 1399	1400 bis 1699
1	2	3	4	5	6	7	8	
09572 ERLANGEN-HOECHSTADT	8 552	8 361	8	183	1 305	76 712	20 222	14 690
09573 FUERTH	7 590	7 400	16	174	1 214	64 849	18 505	12 952
09574 NUERNBERGER LAND	10 770	10 551	18	201	1 725	93 238	25 481	18 705
09575 NEUSTADT/AISCH-WINDSHEIM	6 415	6 119	19	277	911	55 566	15 149	11 891
09576 ROTH	9 324	9 101	15	208	1 387	72 091	20 113	14 130
09577 WEISSENBURG-GUNZENHAUSEN	5 846	5 571	9	266	777	51 825	14 914	10 852
RB ZUSAMMEN	91 879	89 413	178	2 288	14 026	882 408	236 257	177 687
RB UNTERFRANKEN								
09661 ASCHAFFENBURG,STADT	2 845	2 774	8	63	393	37 121	9 708	7 468
09662 SCHWEINFURT,STADT	1 719	1 696	-	23	258	24 882	6 324	4 742
09663 WUERZBURG,STADT	4 874	4 806	13	55	726	56 192	14 666	10 819
09671 ASCHAFFENBURG	9 456	9 202	20	234	1 234	100 674	27 250	20 322
09672 BAD KISSINGEN	6 211	6 011	11	189	769	61 072	15 968	13 059
09673 RHOEN-GRABFELD	4 885	4 608	19	258	697	46 576	12 547	9 747
09674 HASSBERGE	5 446	5 194	12	240	694	49 444	13 544	10 206
09675 KITZINGEN	5 305	5 105	17	183	735	50 566	13 753	10 123
09676 MILTENBERG	6 559	6 342	17	200	907	71 731	19 686	14 654
09677 MAIN-SPESSART	7 951	7 717	15	219	1 067	74 183	19 174	15 309
09678 SCHWEINFURT	7 400	7 167	19	214	1 081	65 291	18 376	13 425
09679 WUERZBURG	10 269	10 049	51	169	1 499	91 023	24 977	18 386
RB ZUSAMMEN	72 920	70 671	202	2 047	10 060	728 755	195 973	148 260
RB SCHWABEN								
09761 AUGSBURG,STADT	9 040	8 903	19	118	1 299	112 678	29 973	22 753
09762 KAUFBEUREN,STADT	1 893	1 851	5	37	314	20 100	6 122	4 082
09763 KEMPTEN(ALLGAEU),STADT	3 026	2 982	5	39	440	32 085	9 091	6 342
09764 MEMMINGEN,STADT	1 762	1 722	3	37	254	21 934	6 192	4 430
09771 AICHACH-FRIEDBERG	8 350	8 134	10	206	1 123	70 158	19 094	13 933
09772 AUGSBURG	15 102	14 785	34	283	2 113	132 772	36 424	27 639
09773 DILLINGEN A.D.DONAU	5 761	5 521	16	224	794	52 967	14 797	11 232
09774 GUENZBURG	7 550	7 257	21	272	1 140	67 118	18 037	14 502
09775 NEU-ULM	9 074	8 839	9	226	1 309	89 035	25 602	17 732
09776 LINDAU (BODENSEE)	5 934	5 815	14	105	866	42 780	12 033	8 325
09777 OSTALLGAEU	9 018	8 651	20	347	1 185	71 871	20 444	14 467
09778 UNTERALLGAEU	8 899	8 509	22	368	1 218	76 665	21 679	16 452
09779 DONAU-RIES	7 542	7 254	14	274	965	74 524	19 696	15 931
09780 OBERALLGAEU	10 812	10 538	19	255	1 498	82 671	24 471	16 217
RB ZUSAMMEN	103 763	100 761	211	2 791	14 518	947 358	263 655	194 037
LAND INSGESAMT	706 225	684 965	1 442	19 818	97 504	6 717 050	1 766 461	1 333 267
SAARLAND								
10041 SAARBRUECKEN,STADTVERB.	15 832	15 576	14	242	2 368	175 322	59 378	35 234
10042 MERZIG-WADERN	6 154	5 950	11	193	878	61 085	19 539	12 474
10043 NEUNKIRCHEN	7 386	7 182	11	193	1 061	78 211	27 650	15 916
10044 SAARLOUIS	10 703	10 404	26	273	1 424	117 341	40 081	23 422
10045 SAAR-PFALZ-KREIS	7 710	7 534	16	160	1 141	88 277	30 301	17 862
10046 SANKT WENDEL	5 761	5 630	7	124	722	53 964	17 802	11 249
LAND INSGESAMT	53 546	52 276	85	1 185	7 594	574 200	194 751	116 157
BERLIN								
11000 BERLIN	88 280	87 402	141	737	13 198	1 091 164	333 040	239 369
LAND INSGESAMT	88 280	87 402	141	737	13 198	1 091 164	333 040	239 369
BRANDENBURG								
12051 BRANDENBURG/HAVEL,STADT	1 721	1 698	1	22	209	31 871	11 102	8 240
12052 COTTBUS,STADT	2 050	2 026	2	22	234	46 815	14 736	11 647
12053 FRANKFURT/ODER,STADT	1 469	1 436	4	29	177	28 415	9 349	7 380
12054 POTSDAM,STADT	3 452	3 398	7	47	456	61 235	20 347	14 669
12060 BARNIM	6 990	6 863	16	111	954	90 756	31 080	21 785
12061 DAHME-SPREEWALD	6 279	6 142	8	129	898	87 242	29 500	19 724
12062 ELBE-ELSTER	4 207	4 092	3	112	447	63 457	21 479	16 304
12063 HAVELLAND	6 667	6 564	6	97	1 022	78 711	28 243	18 122
12064 MAERKISCH-ODERLAND	7 733	7 600	11	122	1 086	100 528	34 975	24 034
12065 OBERHAVEL	8 272	8 122	11	139	1 237	103 781	35 820	24 724
12066 OBERSPREEWALD-LAUSITZ	3 810	3 720	4	86	425	66 008	21 092	16 706
12067 ODER-SPREE	6 349	6 218	9	122	929	98 498	33 340	23 617
12068 OSTPRIGNITZ-RUPPIN	3 812	3 729	7	76	488	55 276	19 774	13 579
12069 POTSDAM-MITTELMARK	8 103	7 953	17	133	1 115	109 890	37 516	25 453
12070 PRIGNITZ	2 701	2 605	2	94	367	44 307	15 205	11 317
12071 SPREE-NEISSE	4 360	4 278	4	78	490	72 281	23 400	18 135
12072 TELTOW-FLAEMING	7 197	7 045	12	140	1 033	86 915	31 284	19 555
12073 UCKERMARK	4 363	4 269	4	90	503	67 441	22 749	17 632
LAND INSGESAMT	89 535	87 758	128	1 649	12 070	1 293 427	440 991	312 623

Anmerkungen siehe Seite 52.

Kraftwagen									Regierungsbezirk Statistische Kennziffer Zulassungsbezirk
in cm ³		darunter						Dichte auf 1 000 Ein- wohner	
1700 bis 1999	2000 und mehr	mit offenem Aufbau	mit Allrad- antrieb	Wohn- mobile	Kranken- wagen, Notarzt- einsatzfz.	gewerb- liche Halter	weib- liche Halter		
9	10	11	12	13	14	15	16	17	
27 900	13 900	3 346	3 645	842	3	4 855	25 451	587	09572 ERLANGEN-HOECHSTADT
22 409	10 983	3 053	2 925	677	7	2 886	22 852	568	09573 FUERTH
33 057	15 995	4 252	5 604	1 098	39	6 492	31 091	555	09574 NUERNBERGER LAND
20 244	8 282	1 666	2 627	430	30	3 720	16 934	559	09575 NEUSTADT/AISCH-WINDSHEIM
25 835	12 013	2 806	3 551	780	32	4 937	22 740	575	09576 ROTH
18 531	7 528	1 519	2 897	491	27	4 657	15 476	550	09577 WEISSENBURG-GUNZENHAUSEN
315 904	152 560	35 687	42 335	8 701	392	90 985	278 380	515	RB ZUSAMMEN
									RB UNTERFRANKEN
12 596	7 349	1 881	1 837	256	42	7 231	10 721	541	09661 ASCHAFFENBURG,STADT
9 087	4 729	792	936	326	42	4 312	6 971	461	09662 SCHWEINFURT,STADT
19 774	10 933	2 652	2 480	515	68	8 946	16 799	417	09663 WUERZBURG,STADT
35 192	17 910	5 095	5 568	690	1	8 379	31 855	577	09671 ASCHAFFENBURG
22 366	9 679	1 811	2 983	624	32	5 371	18 248	569	09672 BAD KISSINGEN
17 499	6 783	1 302	2 556	430	33	4 018	13 715	546	09673 RHOEN-GRABFELD
18 377	7 317	1 260	2 213	498	22	3 605	14 576	568	09674 HASSBERGE
18 432	8 258	1 645	2 048	392	15	4 200	15 979	566	09675 KITZINGEN
25 802	11 589	2 829	3 793	539	27	6 030	21 729	549	09676 MILTENBERG
27 595	12 105	2 508	3 997	582	41	6 087	21 486	568	09677 MAIN-SPESSART
23 156	10 334	2 110	2 365	886	4	2 300	20 404	567	09678 SCHWEINFURT
33 055	14 605	3 884	3 663	887	3	6 273	28 583	568	09679 WUERZBURG
262 931	121 591	27 769	34 439	6 625	330	66 752	221 066	545	RB ZUSAMMEN
									RB SCHWABEN
38 792	21 160	4 621	5 130	1 224	80	14 731	33 550	429	09761 AUGSBURG,STADT
6 714	3 182	636	1 031	346	10	1 770	6 199	479	09762 KAUFBEUREN,STADT
11 250	5 402	1 176	2 111	465	39	4 329	9 593	522	09763 KEMPTEN(ALLGAEU),STADT
7 663	3 649	770	951	192	35	3 816	6 344	534	09764 MEMMINGEN,STADT
24 634	12 497	2 955	3 690	729	21	5 536	22 065	550	09771 AICHACH-FRIEDBERG
44 912	23 797	6 130	6 995	1 512	28	9 345	42 932	551	09772 AUGSBURG
18 360	8 578	1 836	2 523	371	20	3 622	16 531	557	09773 DILLINGEN A.D.DONAU
23 967	10 612	2 592	3 106	497	21	6 178	21 148	551	09774 GUENZBURG
30 825	14 876	3 835	3 727	826	34	7 955	28 762	545	09775 NEU-ULM
14 751	7 671	1 746	4 052	576	13	5 995	13 758	537	09776 LINDAU (BODENSEE)
25 513	11 447	2 070	6 276	1 066	32	4 954	21 326	534	09777 OSTALLGAEU
26 657	11 877	2 532	3 904	601	9	5 384	22 734	565	09778 UNTERALLGAEU
26 442	12 455	2 168	3 268	605	30	6 187	20 936	572	09779 DONAU-RIES
28 626	13 357	2 724	11 189	1 282	3	6 998	26 025	550	09780 OBERALLGAEU
329 106	160 560	35 791	57 953	10 292	375	86 800	291 903	530	RB ZUSAMMEN
2 415 970	1 201 352	269 695	428 656	64 226	2 636	790 735	2 025 153	538	LAND INSGESAMT
									SAARLAND
55 052	25 658	9 401	6 733	1 027	73	16 439	57 836	516	10041 SAARBRUECKEN,STADTVERB.
20 838	8 234	3 056	3 094	335	24	3 689	20 305	576	10042 MERZIG-WADERN
24 634	10 011	3 865	3 259	425	17	4 054	26 561	549	10043 NEUNKIRCHEN
38 111	15 727	5 820	4 484	672	38	6 211	39 939	562	10044 SAARLOUIS
27 779	12 335	4 915	3 784	658	112	6 590	30 586	577	10045 SAAR-PFALZ-KREIS
18 439	6 474	2 335	2 590	322	17	2 761	17 117	578	10046 SANKT WENDEL
184 853	78 439	29 392	23 944	3 439	281	39 744	192 344	550	LAND INSGESAMT
									BERLIN
342 374	176 381	36 070	36 813	8 701	1 056	103 481	350 512	321	11000 BERLIN
342 374	176 381	36 070	36 813	8 701	1 056	103 481	350 512	321	LAND INSGESAMT
									BRANDENBURG
9 506	3 023	442	799	115	32	2 597	10 060	434	12051 BRANDENBURG/HAVEL,STADT
15 557	4 875	585	1 214	131	27	4 559	15 503	451	12052 COTTBUS,STADT
8 880	2 806	404	703	73	17	2 122	9 366	454	12053 FRANKFURT,ODER,STADT
19 028	7 191	1 334	1 781	313	25	5 951	20 242	411	12054 POTSDAM,STADT
28 081	9 810	1 514	2 907	482	42	5 659	32 136	512	12060 BARNIM
28 264	9 754	1 542	2 926	448	43	6 408	30 843	539	12061 DAHME-SPREEWALD
20 499	5 175	643	1 633	137	38	3 477	21 113	530	12062 ELBE-ELSTER
23 684	8 662	1 526	2 716	512	26	4 206	27 859	506	12063 HAVELLAND
31 153	10 366	1 577	3 225	422	38	6 175	35 526	524	12064 MAERKISCH-ODERLAND
31 751	11 486	2 023	3 152	567	37	5 534	36 634	516	12065 OBERHAVEL
22 310	5 900	640	1 701	184	37	3 972	22 209	509	12066 OBERSPREEWALD-LAUSITZ
31 044	10 497	1 525	3 243	455	39	5 954	35 263	521	12067 ODER-SPREE
16 922	5 001	671	1 885	230	38	4 474	18 734	517	12068 OSTPRIGNITZ-RUPPIN
34 101	12 820	2 582	3 906	550	43	7 394	39 696	539	12069 POTSDAM-MITTELMARK
13 542	4 243	471	1 549	173	26	3 722	14 434	508	12070 PRIGNITZ
23 774	6 972	865	2 174	176	29	4 177	24 833	535	12071 SPREE-NEISSE
26 898	9 178	1 685	2 741	423	31	7 009	30 636	535	12072 TELTOW-FLAEMING
20 988	6 072	588	2 332	180	40	4 692	21 017	492	12073 UCKERMARK
405 982	133 831	20 617	40 587	5 571	608	88 082	446 104	508	LAND INSGESAMT

(Fortsetzung): Bestand an Kraftfahrzeugen und Kraftfahrzeuganhängern am 1. Januar 2008 nach Zulassungsbezirken ¹⁾

Nur noch angemeldete Fahrzeuge **ohne** vorübergehende Stilllegungen/Außerbetriebsetzungen

Regierungsbezirk Statistische Kennziffer Zulassungsbezirk	Kraft- omni- busse	Lastkraftwagen							
		insgesamt	mit zulässiger Gesamtmasse in kg						
			bis 2800	2801 bis 3500	3501 bis 5000	5001 bis 7500	7501 bis 12000	12001 bis 20000	20001 und mehr
18	19	20	21	22	23	24	25	26	
09572 ERLANGEN-HOECHSTADT	113	2 748	1 312	768	55	291	57	74	191
09573 FUERTH	63	2 764	1 303	841	53	330	79	90	68
09574 NUERNBERGER LAND	58	4 220	1 852	1 209	90	534	147	158	230
09575 NEUSTADT/AISCH-WINDSHEIM	120	2 993	1 326	793	62	365	89	146	212
09576 ROTH	116	3 661	1 632	1 013	77	425	105	154	255
09577 WEISSENBURG-GUNZENHAUSEN	99	2 351	937	709	31	296	90	126	162
RB ZUSAMMEN	1 564	47 391	22 285	12 430	778	5 789	1 710	1 881	2 518
RB UNTERFRANKEN									
09661 ASCHAFFENBURG,STADT	80	2 496	984	803	51	351	94	119	94
09662 SCHWEINFURT,STADT	54	1 279	598	325	38	138	34	79	67
09663 WUERZBURG,STADT	114	4 692	2 516	999	104	627	163	161	122
09671 ASCHAFFENBURG	137	5 630	2 494	1 661	127	640	172	239	297
09672 BAD KISSINGEN	163	2 764	1 130	901	55	323	70	115	170
09673 RHOEN-GRABFELD	121	2 135	868	570	53	291	84	124	145
09674 HASSBERGE	132	2 371	1 044	664	53	338	71	85	116
09675 KITZINGEN	98	2 809	1 122	788	82	360	114	134	209
09676 MILTENBERG	135	3 818	1 765	1 086	91	484	96	112	184
09677 MAIN-SPESSART	160	4 141	1 854	1 176	105	510	89	210	197
09678 SCHWEINFURT	129	2 876	1 192	732	50	360	76	115	351
09679 WUERZBURG	132	3 917	1 644	1 094	93	436	168	192	290
RB ZUSAMMEN	1 455	38 928	17 211	10 799	902	4 858	1 231	1 685	2 242
RB SCHWABEN									
09761 AUGSBURG,STADT	404	5 988	2 417	2 051	133	697	239	241	210
09762 KAUFBEUREN,STADT	62	878	364	304	31	67	30	35	47
09763 KEMPTEN(ALLGAEU),STADT	68	1 508	618	441	19	153	57	115	105
09764 MEMMINGEN,STADT	28	1 215	458	344	24	162	42	87	98
09771 AICHACH-FRIEDBERG	115	4 090	1 527	1 200	71	832	119	173	168
09772 AUGSBURG	268	7 409	3 281	1 990	106	684	278	429	641
09773 DILLINGEN A.D.DONAU	60	2 728	1 074	844	44	324	73	178	191
09774 GUENZBURG	134	3 720	1 436	1 122	70	472	140	192	288
09775 NEU-ULM	88	4 397	1 521	1 363	61	660	201	209	382
09776 LINDAU (BODENSEE)	43	1 947	841	630	35	155	53	115	118
09777 OSTALLGAEU	56	3 505	1 518	1 073	59	303	66	169	317
09778 UNTERALLGAEU	132	3 668	1 358	1 207	55	412	75	212	349
09779 DONAU-RIES	111	3 638	1 308	1 170	79	437	130	203	311
09780 OBERALLGAEU	205	3 759	1 677	1 144	72	357	111	177	221
RB ZUSAMMEN	1 774	48 450	19 398	14 883	859	5 715	1 614	2 535	3 446
LAND INSGESAMT	12 735	341 366	149 980	100 431	6 123	40 127	10 742	15 415	18 548
SAARLAND									
10041 SAARBRUECKEN,STADTVERB.	591	10 113	4 931	2 741	245	1 207	266	298	425
10042 MERZIG-WADERN	208	2 761	1 242	824	52	346	56	97	144
10043 NEUNKIRCHEN	118	3 793	1 593	1 140	98	486	82	207	187
10044 SAARLOUIS	182	5 427	2 285	1 601	121	641	126	379	274
10045 SAAR-PFALZ-KREIS	123	4 242	1 862	1 146	108	609	118	150	249
10046 SANKT WENDEL	72	2 210	1 063	568	43	276	52	67	141
LAND INSGESAMT	1 294	28 546	12 976	8 020	667	3 565	700	1 198	1 420
BERLIN									
11000 BERLIN	2 170	75 580	43 791	17 152	1 978	6 536	1 930	1 586	2 607
LAND INSGESAMT	2 170	75 580	43 791	17 152	1 978	6 536	1 930	1 586	2 607
BRANDENBURG									
12051 BRANDENBURG/HADEL,STADT	35	2 251	1 375	513	115	98	47	56	47
12052 COTTBUS,STADT	100	3 014	1 716	733	120	162	76	74	133
12053 FRANKFURT/ODER,STADT	37	2 161	1 126	676	97	85	50	82	45
12054 POTSDAM,STADT	301	3 968	2 271	850	138	192	125	90	302
12060 BARNIM	180	7 530	4 438	1 769	208	459	218	157	281
12061 DAHME-SPREEWALD	198	8 562	4 678	2 028	282	808	326	212	228
12062 ELBE-ELSTER	168	4 803	2 687	1 233	200	213	160	162	148
12063 HAVELLAND	66	6 709	3 769	1 775	178	418	160	210	199
12064 MAERKISCH-ODERLAND	127	8 411	4 944	2 066	314	454	195	207	231
12065 OBERHADEL	127	9 170	5 524	1 976	271	477	278	268	376
12066 OBERSPREEWALD-LAUSITZ	136	4 446	2 459	1 083	163	219	160	171	191
12067 ODER-SPREE	139	7 911	4 726	1 850	253	354	242	189	297
12068 OSTPRIGNITZ-RUPPIN	125	5 096	3 048	1 201	99	200	142	170	236
12069 POTSDAM-MITTELMARK	199	9 583	5 576	2 388	297	508	251	267	296
12070 PRIGNITZ	96	3 953	2 297	998	108	178	99	149	124
12071 SPREE-NEISSE	89	5 872	3 160	1 478	258	297	209	205	265
12072 TELTOW-FLAEMING	152	7 890	4 210	1 761	237	512	311	333	526
12073 UCKERMARK	172	4 996	2 989	1 141	156	195	146	168	201
LAND INSGESAMT	2 447	106 326	60 993	25 519	3 494	5 829	3 195	3 170	4 126

Anmerkungen siehe Seite 52.

Lastkraftwagen (Fortsetzung)						Zugmaschinen				Regierungsbezirk Statistische Kennziffer Zulassungsbezirk
darunter						insgesamt	davon		unter Spalte 35 leichte Zugma- schinen	
Vieh- trans- port- wagen	Beton- transport- und Liefer- mischer	Transporter f. Container u. Wechsel- behälter	Tankkraftwagen				Sattel- zug- maschinen	land-/forst- wirtschaft- liche Zug- maschinen		
			zusammen	darunter						
27	28	29	30	31	32	33	34	35	36	
5	2	81	17	14	3	4 783	236	4 547	334	09572 ERLANGEN-HOECHSTADT
7	13	40	29	23	4	2 924	63	2 861	228	09573 FUERTH
11	1	150	25	21	2	6 948	257	6 691	609	09574 NUERNBERGER LAND
31	7	52	21	11	10	11 222	235	10 987	637	09575 NEUSTADT/AISCH-WINDSHEIM
20	4	160	25	17	7	7 905	389	7 516	460	09576 ROTH
20	3	75	23	17	2	9 427	243	9 184	795	09577 WEISSENBURG-GUNZENHAUSEN
145	64	1 663	267	199	46	69 685	3 404	66 281	5 983	RB ZUSAMMEN
1	4	98	20	19	-	412	105	307	51	RB UNTERFRANKEN
-	2	30	18	16	-	218	93	125	11	09661 ASCHAFFENBURG,STADT
3	2	96	13	11	1	660	76	584	58	09662 SCHWEINFURT,STADT
5	8	248	14	13	1	4 532	306	4 226	328	09663 WUERZBURG,STADT
9	2	74	17	13	3	7 440	287	7 153	949	09666 ASCHAFFENBURG
13	2	120	15	14	1	6 242	99	6 143	313	09672 BAD KISSINGEN
15	8	39	11	8	3	7 225	173	7 052	628	09673 RHOEN-GRABFELD
9	10	149	13	8	1	6 995	319	6 676	531	09674 HASSBERGE
6	12	117	7	7	-	4 221	102	4 119	621	09675 KITZINGEN
6	12	119	17	14	2	7 951	211	7 740	722	09676 MILTENBERG
17	-	292	15	6	6	6 670	526	6 144	548	09677 MAIN-SPESSART
26	4	115	14	11	3	7 941	294	7 647	519	09678 SCHWEINFURT
110	66	1 497	174	140	21	60 507	2 591	57 916	5 279	09679 WUERZBURG
1	12	148	27	26	-	1 056	245	811	99	RB ZUSAMMEN
-	-	29	4	4	-	328	44	284	25	RB SCHWABEN
1	2	68	13	13	-	733	43	690	48	09761 AUGSBURG,STADT
1	9	51	11	11	-	659	75	584	52	09762 KAUFBEUREN,STADT
12	11	88	25	11	11	7 424	255	7 169	509	09763 KEMPTEN(ALLGAEU),STADT
13	5	446	35	17	2	11 122	1 378	9 744	914	09764 MEMMINGEN,STADT
23	16	57	25	12	10	7 503	260	7 243	733	09771 AICHACH-FRIEDBERG
12	1	136	13	12	1	7 854	334	7 520	620	09772 AUGSBURG
4	10	220	12	10	1	5 049	419	4 630	459	09773 DILLINGEN A.D.DONAU
2	-	66	8	7	-	4 078	53	4 025	216	09774 GUENZBURG
12	40	172	32	16	16	13 151	381	12 770	173	09775 NEU-ULM
17	12	165	46	9	34	13 458	251	13 207	1 344	09776 LINDAU (BODENSEE)
25	6	134	35	16	17	12 186	381	11 805	755	09777 OSTALLGAEU
21	8	104	54	17	37	9 888	127	9 761	341	09778 UNTERALLGAEU
144	132	1 884	340	181	129	94 489	4 246	90 243	6 288	09779 DONAU-RIES
1 027	703	10 660	2 280	1 485	622	590 831	25 049	565 782	48 698	09780 OBERALLGAEU
SAARLAND										
3	12	273	30	30	-	2 002	544	1 458	183	10041 SAARBRUECKEN,STADTVERB.
4	20	48	29	27	1	3 707	302	3 405	380	10042 MERZIG-WADERN
-	2	89	16	16	-	1 537	198	1 339	164	10043 NEUNKIRCHEN
1	15	262	19	17	-	2 927	389	2 538	340	10044 SAARLOUIS
1	6	104	22	21	1	2 426	402	2 024	170	10045 SAAR-PFALZ-KREIS
2	8	60	16	16	-	2 826	172	2 654	214	10046 SANKT WENDEL
11	63	836	132	127	2	15 425	2 007	13 418	1 451	LAND INSGESAMT
BERLIN										
9	146	1 562	136	117	1	4 481	2 883	1 598	274	11000 BERLIN
9	146	1 562	136	117	1	4 481	2 883	1 598	274	LAND INSGESAMT
BRANDENBURG										
-	6	14	6	5	-	277	158	119	19	12051 BRANDENBURG/HAVEL,STADT
-	13	79	8	3	-	431	206	225	22	12052 COTTBUS,STADT
-	2	26	22	-	19	296	77	219	7	12053 FRANKFURT/ODER,STADT
-	7	230	4	3	-	744	536	208	26	12054 POTSDAM,STADT
-	14	138	9	5	-	1 555	365	1 190	69	12060 BARNIM
11	13	98	16	10	3	2 637	511	2 126	72	12061 DAHME-SPREEWALD
8	5	38	24	20	-	3 286	302	2 984	86	12062 ELBE-ELSTER
2	4	102	4	1	-	1 678	286	1 392	44	12063 HAVELLAND
8	28	83	24	22	-	2 854	564	2 290	93	12064 MAERKISCH-ODERLAND
-	16	175	12	7	-	1 984	568	1 416	53	12065 OBERHAVEL
1	7	97	27	20	-	2 024	368	1 656	52	12066 OBERSPREEWALD-LAUSITZ
9	37	94	20	17	1	2 444	425	2 019	57	12067 ODER-SPREE
5	11	68	29	26	1	2 551	365	2 186	49	12068 OSTPRIGNITZ-RUPPIN
11	16	151	23	14	1	3 279	464	2 815	140	12069 POTSDAM-MITTELMARK
18	6	38	14	11	2	2 817	272	2 545	60	12070 PRIGNITZ
1	31	88	27	17	-	2 408	442	1 966	89	12071 SPREE-NEISSE
21	3	261	21	17	-	2 621	772	1 849	77	12072 TELTOW-FLAEMING
8	10	44	14	8	-	3 053	456	2 597	44	12073 UCKERMARK
103	229	1 824	304	206	27	36 939	7 137	29 802	1 059	LAND INSGESAMT

(Fortsetzung): Bestand an Kraftfahrzeugen und Kraftfahrzeuganhängern am 1. Januar 2008 nach Zulassungsbezirken ¹⁾

Nur noch angemeldete Fahrzeuge **ohne** vorübergehende Stilllegungen/Außerbetriebsetzungen

Regierungsbezirk Statistische Kennziffer Zulassungsbezirk	Sonstige Kfz						Nutzfahr- zeuge insgesamt	Kraftfahrzeuge	
	insgesamt	darunter						insgesamt	Dichte auf 1 000 Einwohner
		Polizei-/ Zivilschutz- fahrzeuge	Feuerwehr- fahrzeuge	Abschlepp- und Kranwagen	Straßen- reinigungs- fahrzeuge	Müllwagen			
	37	38	39	40	41	42	43	44	45
09572 ERLANGEN-HOECHSTADT	306	10	162	6	6	-	7 950	93 214	713
09573 FUERTH	221	-	116	1	5	2	5 972	78 411	687
09574 NUERNBERGER LAND	476	14	212	13	13	24	11 702	115 710	688
09575 NEUSTADT/AISCH-WINDSHEIM	350	14	127	14	8	7	14 685	76 666	771
09576 ROTH	444	10	168	14	17	68	12 126	93 541	747
09577 WEISSENBURG-GUNZENHAUSEN	317	18	113	9	10	45	12 194	69 865	742
RB ZUSAMMEN	4 671	161	1 459	187	175	291	123 311	1 097 598	641
RB UNTERFRANKEN									
09661 ASCHAFFENBURG,STADT	235	23	39	14	11	25	3 223	43 189	629
09662 SCHWEINFURT,STADT	184	17	47	3	8	7	1 735	28 336	525
09663 WUERZBURG,STADT	394	35	83	28	28	29	5 860	66 926	496
09671 ASCHAFFENBURG	553	5	234	16	16	15	10 852	120 982	693
09672 BAD KISSINGEN	404	18	193	17	16	20	10 771	78 054	728
09673 RHOEN-GRABFELD	295	5	147	9	5	12	8 793	60 254	706
09674 HASSBERGE	347	14	191	7	5	17	10 075	64 965	746
09675 KITZINGEN	419	32	151	10	6	29	10 321	66 192	741
09676 MILTENBERG	415	5	188	26	5	22	8 589	86 879	665
09677 MAIN-SPESSART	467	9	235	18	6	18	12 719	94 853	726
09678 SCHWEINFURT	397	2	162	14	6	3	10 072	82 763	719
09679 WUERZBURG	436	1	210	13	4	16	12 426	113 718	710
RB ZUSAMMEN	4 546	166	1 880	175	116	213	105 436	907 111	678
RB SCHWABEN									
09761 AUGSBURG,STADT	646	41	87	29	42	48	8 094	129 812	494
09762 KAUFBEUREN,STADT	72	7	19	2	2	4	1 340	23 333	556
09763 KEMPTEN(ALLGAEU),STADT	198	8	52	1	11	17	2 507	37 618	612
09764 MEMMINGEN,STADT	157	8	30	18	8	4	2 059	25 755	626
09771 AICHACH-FRIEDBERG	402	13	138	9	6	-	12 031	90 539	710
09772 AUGSBURG	733	3	278	14	18	35	19 532	167 406	695
09773 DILLINGEN A.D.DONAU	336	11	111	6	2	6	10 627	69 355	729
09774 GUENZBURG	573	12	200	23	13	7	12 281	86 949	714
09775 NEU-ULM	462	8	168	19	12	13	9 996	108 105	661
09776 LINDAU (BODENSEE)	236	9	89	2	5	18	6 304	55 018	690
09777 OSTALLGAEU	419	14	179	11	9	17	17 131	98 020	728
09778 UNTERALLGAEU	524	7	192	12	8	14	17 782	103 346	762
09779 DONAU-RIES	511	11	202	20	11	11	16 446	98 512	756
09780 OBERALLGAEU	576	9	223	20	17	-	14 428	107 911	718
RB ZUSAMMEN	5 845	161	1 968	186	164	194	150 558	1 201 679	673
LAND INSGESAMT	41 556	1 243	13 850	1 469	1 299	1 933	986 488	8 409 763	673
SAARLAND									
10041 SAARBRUECKEN,STADTV.ERB.	1 052	68	245	36	47	80	13 758	204 912	603
10042 MERZIG-WADERN	370	9	138	14	21	22	7 046	74 285	701
10043 NEUNKIRCHEN	328	17	113	6	8	9	5 776	91 373	641
10044 SAARLOUIS	559	33	192	32	14	15	9 095	137 139	656
10045 SAAR-PFALZ-KREIS	479	32	159	13	9	42	7 270	103 257	675
10046 SANKT WENDEL	305	14	146	10	9	3	5 413	65 138	698
LAND INSGESAMT	3 093	173	993	111	108	171	48 358	676 104	648
BERLIN									
11000 BERLIN	7 784	1 051	532	264	949	671	90 015	1 269 459	373
LAND INSGESAMT	7 784	1 051	532	264	949	671	90 015	1 269 459	373
BRANDENBURG									
12051 BRANDENBURG/HADEL,STADT	184	15	36	18	1	-	2 747	36 339	495
12052 COTTBUS,STADT	345	18	54	14	11	40	3 890	52 755	508
12053 FRANKFURT/ODER,STADT	187	7	32	4	11	8	2 681	32 565	520
12054 POTSDAM,STADT	516	81	64	17	32	28	5 529	70 216	472
12060 BARNIM	618	38	169	13	37	25	9 883	107 629	607
12061 DAHME-SPREEWALD	856	33	291	26	24	33	12 253	105 774	654
12062 ELBE-ELSTER	607	30	226	43	10	13	8 864	76 528	639
12063 HAVELLAND	623	16	202	22	13	28	9 076	94 454	608
12064 MAERKISCH-ODERLAND	887	32	250	15	32	21	12 279	120 540	628
12065 OBERHADEL	720	25	191	16	39	60	12 001	124 054	616
12066 OBERSPREEWALD-LAUSITZ	552	32	187	24	7	31	7 158	76 976	594
12067 ODER-SPREE	752	30	314	25	16	30	11 246	116 093	614
12068 OSTPRIGNITZ-RUPPIN	671	19	253	17	25	20	8 443	67 531	632
12069 POTSDAM-MITTELMARK	918	25	308	31	20	48	13 979	131 972	647
12070 PRIGNITZ	527	23	208	10	10	14	7 393	54 401	624
12071 SPREE-NEISSE	759	20	249	62	15	6	9 128	85 769	635
12072 TELTOW-FLAEMING	747	50	234	14	27	19	11 410	105 522	650
12073 UCKERMARK	642	35	252	25	10	26	8 863	80 667	588
LAND INSGESAMT	11 111	529	3 520	396	340	450	156 823	1 539 785	604

Anmerkungen siehe Seite 52.

Kraftfahrzeuganhänger								Regierungsbezirk Statistische Kennziffer Zulassungsbezirk
insgesamt	darunter							
	Sattel- anhänger	Wohn- wagen	Verkaufs- u. Ausstel- lungswagen	Vieh- transporter	zusammen	Tankwagen		
						f. brenn-/ entzündbare Flüssigkeiten	f. Nahrungs- u. Genuss- mittel	
46	47	48	49	50	51	52	53	
9 513	293	1 208	69	183	17	5	3	09572 ERLANGEN-HOECHSTADT
6 982	67	1 095	42	157	16	10	1	09573 FUERTH
11 477	305	1 390	115	271	19	11	7	09574 NUERNBERGER LAND
10 943	327	876	74	596	46	4	11	09575 NEUSTADT/AISCH-WINDSHEIM
12 238	555	1 172	46	327	40	12	14	09576 ROTH
10 174	390	808	56	523	67	23	9	09577 WEISSENBURG-GUNZENHAUSEN
114 092	4 588	13 082	922	3 360	379	112	82	RB ZUSAMMEN
								RB UNTERFRANKEN
3 447	153	326	41	24	14	9	4	09661 ASCHAFFENBURG,STADT
2 331	117	337	15	14	23	14	2	09662 SCHWEINFURT,STADT
4 956	207	733	51	37	8	5	1	09663 WUERZBURG,STADT
14 276	387	1 072	85	224	20	10	3	09671 ASCHAFFENBURG
11 500	397	1 020	45	251	26	17	2	09672 BAD KISSINGEN
10 002	160	775	36	241	15	4	7	09673 RHOEN-GRABFELD
9 586	309	758	60	240	11	8	3	09674 HASSBERGE
8 899	658	668	48	322	17	8	3	09675 KITZINGEN
11 143	146	851	63	220	9	5	2	09676 MILTENBERG
13 498	316	1 095	88	274	17	10	1	09677 MAIN-SPESSART
12 176	892	1 351	41	347	73	12	44	09678 SCHWEINFURT
12 369	432	1 324	68	322	48	11	19	09679 WUERZBURG
114 183	4 174	10 310	641	2 516	281	113	91	RB ZUSAMMEN
								RB SCHWABEN
9 560	255	1 563	114	66	18	16	1	09761 AUGSBURG,STADT
2 643	51	530	27	25	7	4	-	09762 KAUFBEUREN,STADT
3 431	62	600	43	58	18	11	2	09763 KEMPTEN(ALLGAEU),STADT
3 011	126	395	37	80	10	6	2	09764 MEMMINGEN,STADT
13 261	429	1 148	60	438	37	5	19	09771 AICHACH-FRIEDBERG
24 039	1 536	2 545	100	508	109	13	9	09772 AUGSBURG
11 948	456	824	94	476	82	17	21	09773 DILLINGEN A.D.DONAU
13 679	520	990	106	401	34	7	7	09774 GUENZBURG
14 461	646	1 525	115	300	20	2	2	09775 NEU-ULM
6 725	62	676	38	284	4	2	-	09776 LINDAU (BODENSEE)
14 897	474	1 313	69	940	45	5	19	09777 OSTALLGAEU
15 703	381	1 188	81	973	47	3	21	09778 UNTERALLGAEU
16 334	596	1 122	85	648	67	17	30	09779 DONAU-RIES
14 731	198	1 675	90	1 077	56	5	35	09780 OBERALLGAEU
164 423	5 792	16 094	1 059	6 274	554	113	168	RB ZUSAMMEN
995 384	35 627	85 952	6 925	29 503	3 323	1 083	905	LAND INSGESAMT
SAARLAND								
17 626	695	1 987	229	117	17	12	-	10041 SAARBRUECKEN,STADTVERB.
9 829	421	666	111	136	38	17	4	10042 MERZIG-WADERN
11 330	367	1 048	143	98	15	11	-	10043 NEUNKIRCHEN
15 210	519	1 356	233	113	42	25	1	10044 SAARLOUIS
12 794	615	1 410	292	108	21	12	7	10045 SAAR-PFALZ-KREIS
9 217	210	751	104	119	23	17	1	10046 SANKT WENDEL
76 006	2 827	7 218	1 112	691	156	94	13	LAND INSGESAMT
BERLIN								
73 336	2 096	8 269	1 474	482	161	83	29	11000 BERLIN
73 336	2 096	8 269	1 474	482	161	83	29	LAND INSGESAMT
BRANDENBURG								
4 397	262	282	31	12	6	5	-	12051 BRANDENBURG/HAVEL,STADT
5 999	220	432	35	15	3	-	-	12052 COTTBUS,STADT
3 089	95	248	21	10	26	1	20	12053 FRANKFURT/ODER,STADT
11 083	5 701	596	62	30	167	1	91	12054 POTSDAM,STADT
15 925	371	1 149	77	120	15	7	-	12060 BARNIM
18 732	551	992	140	102	26	5	12	12061 DAHME-SPREEWALD
14 107	436	661	100	98	46	25	6	12062 ELBE-ELSTER
14 522	368	1 058	118	163	10	2	-	12063 HAVELLAND
18 332	743	1 161	103	173	39	26	1	12064 MAERKISCH-ODERLAND
18 768	693	1 222	153	175	18	9	1	12065 OBERHAVEL
13 551	478	815	92	55	75	21	5	12066 OBERSPREEWALD-LAUSITZ
18 044	524	1 155	110	98	30	20	1	12067 ODER-SPREE
14 477	381	714	80	152	61	34	6	12068 OSTPRIGNITZ-RUPPIN
19 704	564	1 232	176	214	23	12	-	12069 POTSDAM-MITTELMARK
11 127	331	665	86	198	35	7	9	12070 PRIGNITZ
15 635	517	801	105	69	59	12	10	12071 SPREE-NEISSE
15 835	864	852	105	146	29	18	6	12072 TELTOW-FLAEMING
13 957	507	756	100	160	39	9	1	12073 UCKERMARK
247 284	13 606	14 791	1 694	1 990	707	214	169	LAND INSGESAMT

(Fortsetzung): Bestand an Kraftfahrzeugen und Kraftfahrzeuganhängern am 1. Januar 2008 nach Zulassungsbezirken ¹⁾

Nur noch angemeldete Fahrzeuge **ohne** vorübergehende Stilllegungen/Außerbetriebsetzungen

Regierungsbezirk Statistische Kennziffer Zulassungsbezirk	Krafträder					Personen-		
	insgesamt	davon			darunter weibliche Halter	insgesamt	mit Hubraum	
		zwei- rädri- ge Kfz	drei- rädri- ge Kfz	leichte vierrädri- ge Kfz			bis 1399	1400 bis 1699
1	2	3	4	5	6	7	8	
MECKLENBURG-VORPOMMERN								
13001 GREIFSWALD, STADT	952	941	-	11	112	21 239	7 225	5 221
13002 NEUBRANDENBURG, STADT	1 290	1 273	-	17	152	30 399	9 370	8 148
13003 ROSTOCK, STADT	3 098	3 065	6	27	379	73 471	23 340	19 493
13004 SCHWERIN, STADT	1 531	1 507	6	18	192	39 281	12 695	9 865
13005 STRALSUND, STADT	1 040	1 020	5	15	117	23 701	8 017	5 954
13006 WISMAR, STADT	1 022	1 013	2	7	131	18 294	6 359	4 847
13051 BAD DOBERAN	4 076	3 996	5	75	525	64 259	21 414	15 124
13052 DEMMIN	2 800	2 721	2	77	317	40 876	13 864	10 603
13053 GUESTROW	3 112	3 050	2	60	349	49 594	16 662	12 774
13054 LUDWIGSLUST	4 846	4 712	9	125	624	67 550	23 488	16 410
13055 MECKLENBURG-STRELITZ	2 911	2 830	11	70	356	42 598	14 539	10 832
13056 MUERITZ	2 399	2 345	9	45	372	33 576	11 537	8 260
13057 NORDVORPOMMERN	3 563	3 475	4	84	438	56 853	20 262	13 699
13058 NORDWESTMECKLENBURG	4 684	4 576	2	106	625	62 581	23 006	15 139
13059 OSTVORPOMMERN	3 727	3 625	5	97	475	54 804	18 659	13 368
13060 PARCHIM	3 430	3 311	11	108	482	52 632	17 997	12 862
13061 RUEGEN	1 990	1 911	3	76	246	32 425	11 670	7 945
13062 UECKER-RANDOW	2 280	2 220	7	53	284	36 167	12 427	9 631
LAND INSGESAMT	48 751	47 591	89	1 071	6 176	800 300	272 531	200 175
SACHSEN								
RB CHEMNITZ								
14161 CHEMNITZ,STADT	5 668	5 545	11	112	586	117 724	40 331	30 306
14166 PLAUEN,STADT	1 677	1 638	6	33	224	32 188	11 599	8 369
14167 ZWICKAU,STADT	2 177	2 138	4	35	219	46 353	16 726	11 946
14171 ANNABERG	3 251	3 168	5	78	333	42 553	16 149	10 456
14173 CHEMNITZER LAND	4 571	4 496	10	65	496	69 244	26 300	17 342
14177 FREIBERG	5 301	5 208	7	86	552	73 847	26 732	18 612
14178 VOGTLANDKREIS	6 664	6 490	10	164	770	103 445	38 303	25 854
14181 MITTLERER ERZGEBIRGSKR.	4 262	4 164	7	91	371	48 215	18 749	12 192
14182 MITTWEIDA	5 326	5 217	7	102	647	70 843	26 136	17 757
14188 STOLLBERG	3 331	3 261	5	65	350	47 645	17 908	11 806
14191 AUE-SCHWARZENBERG	4 165	4 079	4	82	360	66 073	24 777	16 276
14193 ZWICKAUER LAND	4 575	4 462	4	109	534	66 917	26 276	16 718
RB ZUSAMMEN	50 968	49 866	80	1 022	5 442	785 047	289 986	197 634
RB DRESDEN								
14262 DRESDEN,STADT	9 616	9 491	13	112	1 079	197 376	62 302	50 964
14263 GOERLITZ,STADT	1 104	1 086	1	17	112	23 723	8 268	6 331
14264 HOYERSWERDA,STADT	856	840	3	13	93	19 084	6 164	4 994
14272 BAUTZEN	4 684	4 571	9	104	491	79 121	28 591	19 897
14280 MEISSEN	4 600	4 485	12	103	472	73 787	25 640	18 256
14284 NIEDERSCHL.OBERLAUSITZK.	3 202	3 106	2	94	347	50 386	17 680	12 765
14285 RIESA-GROSSENHAIN	3 182	3 080	6	96	317	56 331	19 675	14 982
14286 LOEBAU-ZITTAU	4 341	4 256	6	79	428	71 832	26 213	18 731
14287 SAECHSISCHE SCHWEIZ	4 762	4 651	5	106	532	69 069	24 684	18 050
14290 WEISSERITZKREIS	4 683	4 561	15	107	449	65 757	23 691	16 679
14292 KAMENZ	5 532	5 350	6	176	591	81 960	29 555	20 826
RB ZUSAMMEN	46 562	45 477	78	1 007	4 911	788 426	272 463	202 475
RB LEIPZIG								
14365 LEIPZIG,STADT	8 643	8 488	13	142	1 000	185 472	62 478	47 329
14374 DELITZSCH	3 891	3 783	11	97	507	60 879	21 542	15 687
14375 DOEBELN	2 435	2 376	5	54	261	36 945	13 623	9 268
14379 LEIPZIGER LAND	4 342	4 253	4	85	492	74 603	26 354	18 780
14383 MULDENTALKREIS	4 475	4 388	10	77	511	68 862	24 769	17 590
14389 TORGAU-OSCHATZ	3 157	3 091	4	62	379	50 370	18 585	13 107
RB ZUSAMMEN	26 943	26 379	47	517	3 150	477 131	167 351	121 761
LAND INSGESAMT	124 473	121 722	205	2 546	13 503	2 050 604	729 800	521 870
SACHSEN-ANHALT								
15001 DESSAU-ROSSLAU,STADT	2 309	2 273	4	32	249	42 092	14 464	10 874
15002 HALLE (SAALE),STADT	3 759	3 684	15	60	408	86 104	28 169	22 984
15003 MAGDEBURG, STADT	3 956	3 879	12	65	453	96 852	32 585	24 926
15081 ALTMARKKREIS SALZWEDEL	3 213	3 131	3	79	466	50 172	17 672	12 521
15082 ANHALT-BITTERFELD	5 428	5 297	10	121	641	93 154	33 836	24 205
15083 BOERDE	6 333	6 129	19	185	795	102 782	37 136	25 827
15084 BURGENLANDKREIS	6 770	6 527	20	223	806	101 625	36 733	26 255
15085 HARZ	7 519	7 228	8	283	849	119 416	43 108	29 689
15086 JERICHOWER LAND	3 502	3 420	3	79	485	54 348	19 220	13 176
15087 MANSFELD-SUEDHARZ	5 512	5 250	17	245	589	82 280	29 501	20 963
15088 SAALEKREIS	7 449	7 236	27	186	824	111 849	38 933	27 873
15089 SALZLANDKREIS	6 544	6 410	9	125	781	104 695	38 302	27 143

Anmerkungen siehe Seite 52.

kraftwagen									Regierungsbezirk Statistische Kennziffer Zulassungsbezirk
in cm ³		darunter						Dichte auf 1 000 Ein- wohner	
1700 bis 1999	2000 und mehr	mit offenem Aufbau	mit Allrad- antrieb	Wohn- mobile	Kranken- wagen, Notarzt- einsatzfz.	gewerb- liche Halter	weib- liche Halter		
9	10	11	12	13	14	15	16	17	
MECKLENBURG-VORPOMMERN									
6 655	2 138	271	501	65	35	1 894	7 036	397	13001 GREIFSWALD, STADT
9 937	2 944	295	681	109	21	3 013	9 308	450	13002 NEUBRANDENBURG, STADT
23 567	7 071	1 226	1 591	334	39	6 199	21 714	368	13003 ROSTOCK, STADT
12 482	4 239	603	1 017	197	38	4 950	11 703	408	13004 SCHWERIN, STADT
7 472	2 258	312	605	92	20	2 227	7 104	407	13005 STRALSUND, STADT
5 387	1 701	269	448	78	15	1 329	5 694	405	13006 WISMAR, STADT
20 587	7 134	1 191	2 274	287	39	4 344	22 508	538	13051 BAD DOBERAN
12 709	3 700	352	1 308	125	27	2 317	12 758	480	13052 DEMMIN
15 669	4 489	498	1 632	149	24	3 769	15 484	476	13053 GUESTROW
21 247	6 405	829	2 121	320	34	3 198	23 205	531	13054 LUDWIGSLUST
13 119	4 108	504	1 726	164	35	1 691	14 373	517	13055 MECKLENBURG-STRELITZ
10 362	3 417	379	1 316	136	25	1 582	11 470	501	13056 MUERITZ
17 242	5 650	749	2 228	218	28	3 247	19 166	513	13057 NORDVORPOMMERN
18 332	6 104	923	2 144	351	24	2 398	21 940	524	13058 NORDWESTMECKLENBURG
16 974	5 803	686	2 208	164	31	2 733	18 669	502	13059 OSTVORPOMMERN
16 484	5 289	681	1 750	243	32	3 031	17 867	520	13060 PARCHIM
9 555	3 255	563	1 551	108	24	1 751	10 521	460	13061 RUEGEN
10 784	3 325	322	1 269	96	27	1 452	11 590	474	13062 UECKER-RANDOW
248 564	79 030	10 653	26 370	3 236	518	51 125	262 110	473	LAND INSGESAMT
SACHSEN									
36 259	10 828	1 662	3 825	351	62	15 848	36 336	479	RB CHEMNITZ
9 529	2 691	440	1 012	82	62	3 640	10 391	470	14161 CHEMNITZ,STADT
14 032	3 649	643	1 360	114	105	5 156	14 507	479	14166 PLAUEN,STADT
12 676	3 272	344	3 326	64	22	2 087	12 986	517	14167 ZWICKAU,STADT
20 158	5 444	855	1 854	202	9	6 311	22 862	521	14171 ANNABERG
22 520	5 983	692	3 605	203	22	5 955	22 930	515	14173 CHEMNITZER LAND
30 865	8 423	1 315	6 195	218	4	9 298	34 232	549	14177 FREIBERG
13 725	3 549	436	3 317	110	21	4 246	14 671	548	14178 VOGTLANDKREIS
21 123	5 827	879	2 290	213	29	6 410	23 176	547	14181 MITTLERER ERZGEBIRGSKR.
14 211	3 720	562	2 098	128	2	4 152	15 288	540	14182 MITTWEIDA
19 874	5 146	756	5 482	93	11	5 037	21 177	511	14188 STOLLBERG
18 952	4 971	811	2 252	175	11	4 320	23 083	526	14189 AUE-SCHWARZENBERG
233 924	63 503	9 395	36 616	1 953	360	72 460	251 639	516	14193 ZWICKAUER LAND
RB ZUSAMMEN									
RB DRESDEN									
63 177	20 933	3 272	6 106	982	100	25 718	59 318	391	14262 DRESDEN,STADT
7 187	1 937	235	534	55	40	2 438	6 856	415	14263 GOERLITZ,STADT
6 325	1 601	199	450	39	3	1 382	6 024	459	14264 HOYERSWERDA,STADT
24 535	6 098	867	2 624	168	29	7 387	26 174	535	14272 BAUTZEN
22 830	7 061	1 109	2 180	248	29	4 789	24 346	496	14280 MEISSEN
15 877	4 064	449	1 389	117	5	3 601	17 088	532	14284 NIEDERSCHL.OBERLAUSITZK.
17 248	4 426	575	1 326	100	25	3 474	17 924	499	14285 RIESA-GROSSENHAIN
21 425	5 463	665	2 731	207	40	6 225	23 463	510	14286 LOEBAU-ZITTAU
20 633	5 702	824	3 063	210	26	6 170	21 905	499	14287 SAECHSISCHE SCHWEIZ
19 795	5 592	830	3 865	184	34	5 745	21 753	542	14290 WEISSERITZKREIS
25 071	6 508	962	2 391	214	37	5 797	27 763	552	14292 KAMENZ
244 103	69 385	9 987	26 659	2 524	368	72 726	252 614	476	RB ZUSAMMEN
RB LEIPZIG									
56 121	19 544	3 022	4 690	715	122	21 675	58 220	366	14365 LEIPZIG,STADT
18 149	5 501	843	1 521	184	48	5 511	20 496	499	14374 DELITZSCH
11 032	3 022	388	1 010	77	1	3 518	11 945	517	14375 DOEBELN
23 083	6 386	994	1 743	198	16	5 826	25 414	508	14379 LEIPZIGER LAND
20 472	6 031	997	1 857	171	52	5 867	24 201	529	14383 MULDENTALKREIS
14 873	3 805	456	1 341	124	13	2 452	16 876	531	14389 TORGAU-OSCHATZ
143 730	44 289	6 700	12 162	1 469	252	44 849	157 152	445	RB ZUSAMMEN
621 757	177 177	26 082	75 437	5 946	980	190 035	661 405	483	LAND INSGESAMT
SACHSEN-ANHALT									
12 837	3 917	695	1 001	111	54	3 363	13 460	461	15001 DESSAU-ROSSLAU,STADT
26 883	8 068	1 179	1 925	202	88	9 470	25 232	365	15002 HALLE (SAALE),STADT
29 695	9 646	1 581	2 381	278	62	11 499	29 354	421	15003 MAGDEBURG, STADT
15 871	4 108	512	1 726	182	20	2 836	17 514	531	15081 ALTMARKKREIS SALZWEDEL
27 567	7 546	1 138	2 344	189	42	7 367	30 875	496	15082 ANHALT-BITTERFELD
31 050	8 769	1 378	3 392	272	39	7 227	35 483	547	15083 BOERDE
30 637	8 000	1 221	3 177	194	47	7 195	33 895	495	15084 BURGENLANDKREIS
36 543	10 076	1 660	4 968	351	54	7 974	39 062	489	15085 HARZ
16 741	5 211	830	1 801	177	25	4 338	18 215	538	15086 JERICHOWER LAND
25 270	6 546	1 058	3 695	167	22	5 937	25 556	511	15087 MANSFELD-SUEDHARZ
35 094	9 949	1 627	2 959	232	43	9 495	37 438	543	15088 SAALKREIS
31 077	8 173	1 234	2 729	177	52	7 853	33 470	470	15089 SALZLANDKREIS

(Fortsetzung): Bestand an Kraftfahrzeugen und Kraftfahrzeuganhängern am 1. Januar 2008 nach Zulassungsbezirken ¹⁾

Nur noch angemeldete Fahrzeuge **ohne** vorübergehende Stilllegungen/Außerbetriebsetzungen

Regierungsbezirk Statistische Kennziffer Zulassungsbezirk	Kraft- omni- busse	Lastkraftwagen							
		insgesamt	mit zulässiger Gesamtmasse in kg						
			bis 2800	2801 bis 3500	3501 bis 5000	5001 bis 7500	7501 bis 12000	12001 bis 20000	20001 und mehr
18	19	20	21	22	23	24	25	26	
MECKLENBURG-VORPOMMERN									
13001 GREIFSWALD, STADT	22	1 319	818	274	62	54	34	31	46
13002 NEUBRANDENBURG, STADT	46	3 079	1 839	666	76	175	95	142	86
13003 ROSTOCK, STADT	93	4 334	2 694	950	152	184	134	89	131
13004 SCHWERIN, STADT	97	2 629	1 556	670	79	117	52	82	73
13005 STRALSUND, STADT	53	1 528	901	364	54	60	44	47	58
13006 WISMAR, STADT	22	1 114	659	255	47	69	22	31	31
13051 BAD DOBERAN	122	5 733	3 321	1 472	138	296	159	139	208
13052 DEMMIN	88	3 645	2 177	877	77	127	94	138	155
13053 GUESTROW	102	4 275	2 494	1 074	92	141	143	153	178
13054 LUDWIGSLUST	138	5 171	2 981	1 336	99	240	142	145	228
13055 MECKLENBURG-STRELITZ	117	3 503	1 863	1 021	86	150	116	131	136
13056 MUERITZ	60	3 070	1 731	730	71	98	94	83	263
13057 NORDVORPOMMERN	126	4 728	2 936	1 033	129	190	137	142	161
13058 NORDWESTMECKLENBURG	144	5 455	3 507	1 183	118	209	130	110	198
13059 OSTVORPOMMERN	141	4 120	2 502	961	126	188	108	103	132
13060 PARCHIM	107	4 481	2 485	1 153	137	254	130	138	184
13061 RUEGEN	74	2 563	1 625	627	74	103	38	48	48
13062 UECKER-RANDOW	68	2 370	1 383	582	88	99	69	56	93
LAND INSGESAMT	1 620	63 117	37 472	15 228	1 705	2 754	1 741	1 808	2 409
SACHSEN									
RB CHEMNITZ									
14161 CHEMNITZ,STADT	295	8 847	5 042	2 106	370	392	229	296	412
14166 PLAUEN,STADT	74	2 271	1 336	502	116	121	59	84	53
14167 ZWICKAU,STADT	186	3 079	1 606	811	140	136	120	126	140
14171 ANNABERG	185	3 278	1 806	733	183	126	128	149	153
14173 CHEMNITZER LAND	43	5 342	2 957	1 351	179	295	171	193	196
14177 FREIBERG	160	5 343	2 799	1 308	235	298	293	158	252
14178 VOGTLANDKREIS	145	8 661	4 518	2 335	390	421	327	290	380
14181 MITTLERER ERZGEBIRGSKR.	53	3 504	1 986	825	190	138	121	100	144
14182 MITTWEIDA	193	5 996	3 305	1 314	227	334	290	222	304
14188 STOLLBERG	16	3 711	2 111	935	156	149	125	104	131
14191 AUE-SCHWARZENBERG	61	4 627	2 582	1 138	247	201	171	139	149
14193 ZWICKAUER LAND	41	6 122	3 642	1 256	225	225	226	173	375
RB ZUSAMMEN	1 452	60 781	33 690	14 614	2 658	2 836	2 260	2 034	2 689
RB DRESDEN									
14262 DRESDEN,STADT	471	13 921	7 879	3 321	510	800	384	392	635
14263 GOERLITZ,STADT	16	1 276	823	268	69	39	25	27	25
14264 HOYERSWERDA,STADT	22	936	506	201	56	68	35	26	44
14272 BAUTZEN	238	6 396	3 556	1 558	300	332	205	198	247
14280 MEISSEN	91	6 180	3 495	1 341	250	324	232	278	260
14284 NIEDERSCHL.OBERLAUSITZK.	116	3 775	2 076	762	142	161	118	134	382
14285 RIESA-GROSSENHAIN	118	4 522	2 548	1 043	192	208	201	134	196
14286 LOEBAU-ZITTAU	145	4 815	2 796	1 098	196	270	167	159	129
14287 SAECHSISCHE SCHWEIZ	180	5 309	2 914	1 308	282	276	165	161	203
14290 WEISSERITZKREIS	64	5 525	3 177	1 310	229	215	211	171	212
14292 KAMENZ	91	7 185	4 328	1 624	238	329	223	212	231
RB ZUSAMMEN	1 552	59 840	34 098	13 834	2 464	3 022	1 966	1 892	2 564
RB LEIPZIG									
14365 LEIPZIG,STADT	181	13 918	8 585	3 115	341	694	402	364	417
14374 DELITZSCH	126	5 606	2 887	1 293	125	403	410	194	294
14375 DOEBELN	69	3 049	1 649	661	119	195	149	133	143
14379 LEIPZIGER LAND	101	5 875	3 295	1 365	166	314	229	201	305
14383 MULDENTALKREIS	140	5 859	3 350	1 264	168	344	259	211	263
14389 TORGAU-OSCHATZ	97	4 248	2 390	946	137	182	115	148	330
RB ZUSAMMEN	714	38 555	22 156	8 644	1 056	2 132	1 564	1 251	1 752
LAND INSGESAMT	3 718	159 176	89 944	37 092	6 178	7 990	5 790	5 177	7 005
SACHSEN-ANHALT									
15001 DESSAU-ROSSLAU,STADT	49	2 619	1 527	627	82	156	46	84	97
15002 HALLE (SAALE),STADT	172	5 224	3 206	1 222	135	256	85	149	171
15003 MAGDEBURG, STADT	69	6 426	3 594	1 550	212	421	151	217	281
15081 ALTMARKKREIS SALZWEDEL	172	3 828	2 273	953	96	184	109	105	108
15082 ANHALT-BITTERFELD	211	6 431	3 419	1 500	239	349	242	340	342
15083 BOERDE	156	7 264	4 033	1 829	202	406	227	233	334
15084 BURGENLANDKREIS	173	7 245	4 022	1 657	327	342	216	290	391
15085 HARZ	248	8 549	5 063	1 904	291	412	230	259	390
15086 JERICHOWER LAND	107	4 471	2 406	990	143	234	201	196	301
15087 MANSFELD-SUEDHARZ	141	5 256	2 953	1 303	235	230	157	152	226
15088 SAALEKREIS	147	9 645	5 393	2 072	326	565	356	374	559
15089 SALZLANDKREIS	209	6 830	3 954	1 649	261	354	176	193	243

Anmerkungen siehe Seite 52.

Lastkraftwagen (Fortsetzung)						Zugmaschinen				Regierungsbezirk Statistische Kennziffer Zulassungsbezirk
darunter						insgesamt	davon		unter Spalte 35 leichte Zugma- schinen	
Vieh- trans- port- wagen	Beton- transport- und Liefer- mischer	Transporter f. Container u. Wechsel- behälter	Tankkraftwagen				Sattel- zug- maschinen	land-/forst- wirtschaft- liche Zug- maschinen		
			zusammen	darunter						
				f. brenn-/ entzündbare Flüssigkeiten	f. Nahrungs- u. Genuss- mittel					
27	28	29	30	31	32	33	34	35	36	
MECKLENBURG-VORPOMMERN										
-	2	16	3	3	-	165	83	82	7	13001 GREIFSWALD, STADT
4	10	57	14	1	12	247	156	91	7	13002 NEUBRANDENBURG, STADT
-	9	41	8	4	-	646	474	172	30	13003 ROSTOCK, STADT
-	2	28	7	3	3	303	185	118	7	13004 SCHWERIN, STADT
-	2	10	7	7	-	182	125	57	4	13005 STRALSUND, STADT
-	-	14	-	-	-	104	57	47	4	13006 WISMAR, STADT
3	34	36	6	3	1	2 077	680	1 397	63	13051 BAD DOBERAN
6	-	51	27	5	18	2 465	739	1 726	31	13052 DEMMIN
14	20	55	11	11	-	2 315	422	1 893	38	13053 GUESTROW
6	25	119	15	9	5	3 423	616	2 807	67	13054 LUDWIGSLUST
6	12	49	5	4	-	1 393	115	1 278	36	13055 MECKLENBURG-STRELITZ
4	4	208	13	1	11	1 565	255	1 310	30	13056 MUERITZ
9	13	27	8	7	-	2 293	377	1 916	76	13057 NORDVORPOMMERN
9	30	82	11	4	4	2 786	507	2 279	73	13058 NORDWESTMECKLENBURG
9	20	23	10	10	-	1 914	245	1 669	48	13059 OSTVORPOMMERN
11	9	136	14	9	5	2 345	257	2 088	39	13060 PARCHIM
-	4	14	8	6	-	899	130	769	34	13061 RUEGEN
6	11	16	8	7	-	1 366	146	1 220	27	13062 UECKER-RANDOW
87	207	982	175	94	59	26 488	5 569	20 919	621	LAND INSGESAMT
SACHSEN										
3	61	168	32	16	2	922	363	559	59	RB CHEMNITZ
1	-	26	9	3	3	375	66	309	23	14161 CHEMNITZ,STADT
2	4	61	11	10	-	541	325	216	15	14166 PLAUEN,STADT
4	1	67	13	12	-	979	149	830	57	14167 ZWICKAU,STADT
2	27	101	18	14	1	1 272	345	927	52	14171 ANNABERG
14	11	133	15	5	4	2 570	361	2 209	109	14173 CHEMNITZER LAND
11	17	233	29	19	3	4 417	640	3 777	236	14177 FREIBERG
6	13	81	13	10	1	1 648	309	1 339	94	14178 VOGTLANDKREIS
12	7	135	36	20	9	2 599	527	2 072	97	14181 MITTLERER ERZGEBIRGSKR.
6	3	43	13	7	4	1 059	143	916	60	14182 MITTWEIDA
2	1	67	9	7	-	1 353	282	1 071	84	14188 STOLLBERG
9	4	206	27	17	7	2 287	622	1 665	97	14191 AUE-SCHWARZENBERG
72	149	1 321	225	140	34	20 022	4 132	15 890	983	14193 ZWICKAUER LAND
RB ZUSAMMEN										
RB DRESDEN										
1	55	297	21	17	-	992	456	536	66	14262 DRESDEN,STADT
-	1	13	3	-	3	82	9	73	3	14263 GOERLITZ,STADT
-	3	13	3	-	-	153	45	108	7	14264 HOYERSWERDA,STADT
5	2	100	12	9	3	2 372	364	2 008	76	14272 BAUTZEN
7	3	206	38	23	11	1 429	262	1 167	44	14280 MEISSEN
2	60	67	38	14	19	1 980	294	1 686	94	14284 NIEDERSCHL.OBERLAUSITZK.
7	23	29	11	8	-	1 948	396	1 552	41	14285 RIESA-GROSSENHAIN
6	16	56	20	16	3	1 780	234	1 546	50	14286 LOEBAU-ZITTAU
4	20	55	11	7	-	1 711	140	1 571	67	14287 SAECHSISCHE SCHWEIZ
4	8	118	27	13	9	1 841	215	1 626	131	14290 WEISSERITZKREIS
3	11	136	38	30	3	2 379	282	2 097	122	14292 KAMENZ
39	202	1 090	222	137	51	16 667	2 697	13 970	701	RB ZUSAMMEN
RB LEIPZIG										
3	2	271	14	12	-	781	310	471	40	14365 LEIPZIG,STADT
2	15	112	27	20	6	1 777	636	1 141	32	14374 DELITZSCH
2	5	69	15	4	6	1 154	286	868	27	14375 DOEBELN
4	22	110	35	30	-	1 979	419	1 560	58	14379 LEIPZIGER LAND
6	28	80	20	16	1	2 088	467	1 621	53	14383 MULDENTALKREIS
7	8	81	10	8	-	2 475	632	1 843	63	14389 TORGAU-OSCHATZ
24	80	723	121	90	13	10 254	2 750	7 504	273	RB ZUSAMMEN
135	431	3 134	568	367	98	46 943	9 579	37 364	1 957	LAND INSGESAMT
SACHSEN-ANHALT										
-	13	32	8	7	-	444	197	247	8	15001 DESSAU-ROSSLAU,STADT
2	25	49	10	6	-	415	239	176	25	15002 HALLE (SAALE),STADT
2	10	203	12	11	-	555	284	271	19	15003 MAGDEBURG, STADT
9	4	26	11	6	-	3 155	144	3 011	78	15081 ALTMARKKREIS SALZWEDEL
10	22	170	25	21	-	2 203	609	1 594	58	15082 ANHALT-BITTERFELD
7	18	129	22	17	4	4 030	1 198	2 832	92	15083 BOERDE
7	17	122	52	20	22	3 244	649	2 595	133	15084 BURGENLANDKREIS
5	18	165	19	16	-	3 168	788	2 380	93	15085 HARZ
5	32	63	35	7	23	2 057	569	1 488	47	15086 JERICHOWER LAND
7	8	46	22	21	-	2 929	516	2 413	159	15087 MANSFELD-SUEDHARZ
1	10	221	178	138	-	2 876	960	1 916	103	15088 SAALEKREIS
4	10	77	27	24	2	2 457	606	1 851	88	15089 SALZLANDKREIS

(Fortsetzung): Bestand an Kraftfahrzeugen und Kraftfahrzeuganhängern am 1. Januar 2008 nach Zulassungsbezirken ¹⁾

Nur noch angemeldete Fahrzeuge **ohne** vorübergehende Stilllegungen/Außerbetriebsetzungen

Regierungsbezirk Statistische Kennziffer Zulassungsbezirk	Sonstige Kfz						Nutzfahr- zeuge insgesamt	Kraftfahrzeuge	
	insgesamt	darunter						insgesamt	Dichte auf 1 000 Einwohner
		Polizei-/ Zivilschutz- fahrzeuge	Feuerwehr- fahrzeuge	Abschlepp- und Kranwagen	Straßen- reinigungs- fahrzeuge	Müllwagen			
	37	38	39	40	41	42	43	44	45
MECKLENBURG-VORPOMMERN									
13001 GREIFSWALD, STADT	100	10	10	1	9	11	1 606	23 797	445
13002 NEUBRANDENBURG, STADT	251	42	21	7	3	12	3 623	35 312	523
13003 ROSTOCK, STADT	397	44	47	18	19	67	5 470	82 039	410
13004 SCHWERIN, STADT	338	104	35	11	10	33	3 367	44 179	459
13005 STRALSUND, STADT	219	40	26	12	10	16	1 982	26 723	458
13006 WISMAR, STADT	96	10	18	9	7	9	1 336	20 652	457
13051 BAD DOBERAN	500	31	176	31	9	14	8 432	76 767	642
13052 DEMMIN	408	20	163	7	3	17	6 606	50 282	590
13053 GUESTROW	591	28	170	40	7	17	7 283	59 989	575
13054 LUDWIGSLUST	574	22	251	18	7	11	9 306	81 702	642
13055 MECKLENBURG-STRELITZ	374	17	141	7	4	18	5 387	50 896	618
13056 MUERITZ	288	14	133	3	3	8	4 983	40 958	611
13057 NORDVORPOMMERN	503	23	166	29	6	13	7 650	68 066	614
13058 NORDWESTMECKLENBURG	510	26	203	12	7	17	8 895	76 160	638
13059 OSTVORPOMMERN	511	58	182	14	8	20	6 686	65 217	597
13060 PARCHIM	451	30	192	10	6	1	7 384	63 446	626
13061 RUEGEN	259	14	121	6	5	13	3 795	38 210	542
13062 UECKER-RANDOW	329	23	130	3	4	23	4 133	42 580	558
LAND INSGESAMT	6 699	556	2 185	238	127	320	97 924	946 975	559
SACHSEN									
RB CHEMNITZ									
14161 CHEMNITZ,STADT	807	80	89	38	48	60	10 871	134 263	546
14166 PLAUEN,STADT	191	22	59	7	11	10	2 911	36 776	537
14167 ZWICKAU,STADT	314	55	75	19	14	17	4 120	52 650	544
14171 ANNABERG	291	14	104	10	11	26	4 733	50 537	613
14173 CHEMNITZER LAND	362	17	122	16	10	10	7 019	80 834	608
14177 FREIBERG	429	29	171	21	6	4	8 502	87 650	611
14178 VOGTLANDKREIS	736	21	266	29	17	29	13 959	124 068	658
14181 MITTLERER ERZGEBIRGSKR.	323	29	134	20	3	24	5 528	58 005	659
14182 MITTWEIDA	532	9	176	17	11	11	9 320	85 489	660
14188 STOLLBERG	259	7	77	9	9	9	5 045	56 021	635
14191 AUE-SCHWARZENBERG	340	17	117	17	13	15	6 381	76 619	593
14193 ZWICKAUER LAND	376	18	162	12	7	15	8 826	80 318	631
RB ZUSAMMEN	4 960	318	1 552	205	160	230	87 215	923 230	607
RB DRESDEN									
14262 DRESDEN,STADT	1 295	125	151	63	44	111	16 679	223 671	443
14263 GOERLITZ,STADT	136	44	28	1	3	10	1 510	26 337	461
14264 HOYERSWERDA,STADT	122	6	31	4	4	12	1 233	21 173	509
14272 BAUTZEN	613	26	209	51	13	37	9 619	93 424	631
14280 MEISSEN	451	14	128	13	11	23	8 151	86 538	581
14284 NIEDERSCHL.OBERLAUSITZK.	417	24	164	16	6	15	6 288	59 876	632
14285 RIESA-GROSSENHAIN	560	24	132	15	15	19	7 148	66 661	591
14286 LOEBAU-ZITTAU	478	15	150	17	4	25	7 218	83 391	592
14287 SAECHSISCHE SCHWEIZ	531	22	188	14	7	18	7 731	81 562	589
14290 WEISSERITZKREIS	460	25	143	9	13	11	7 890	78 330	646
14292 KAMENZ	592	19	228	34	6	6	10 247	97 739	658
RB ZUSAMMEN	5 655	344	1 552	237	126	287	83 714	918 702	554
RB LEIPZIG									
14365 LEIPZIG,STADT	1 193	241	131	65	51	101	16 073	210 188	415
14374 DELITZSCH	482	14	150	18	14	25	7 991	72 761	596
14375 DOEBELN	314	24	81	16	6	9	4 586	43 966	615
14379 LEIPZIGER LAND	511	22	167	23	18	17	8 466	87 411	595
14383 MULDENTALKREIS	506	10	168	20	5	19	8 593	81 930	629
14389 TORGAU-OSCHATZ	518	30	176	13	5	22	7 338	60 865	641
RB ZUSAMMEN	3 524	341	873	155	99	193	53 047	557 121	520
LAND INSGESAMT	14 139	1 003	3 977	597	385	710	223 976	2 399 053	565
SACHSEN-ANHALT									
15001 DESSAU-ROSSLAU,STADT	235	28	42	8	11	18	3 347	47 748	523
15002 HALLE (SAALE),STADT	438	38	61	24	21	50	6 249	96 112	408
15003 MAGDEBURG, STADT	801	132	56	32	30	101	7 851	108 659	473
15081 ALTMARKKREIS SALZWEDEL	560	13	274	23	4	15	7 715	61 100	646
15082 ANHALT-BITTERFELD	732	31	261	33	17	35	9 577	108 159	576
15083 BOERDE	857	36	338	62	23	26	12 307	121 422	646
15084 BURGENLANDKREIS	787	39	318	32	26	31	11 449	119 844	584
15085 HARZ	806	51	275	32	25	44	12 771	139 706	572
15086 JERICHOWER LAND	546	21	199	29	8	23	7 181	65 031	643
15087 MANSFELD-SUEDHARZ	653	32	255	22	7	16	8 979	96 771	601
15088 SAALEKREIS	1 013	61	311	105	24	50	13 681	132 979	645
15089 SALZLANDKREIS	684	28	267	26	17	36	10 180	121 419	545

Anmerkungen siehe Seite 52.

Kraftfahrzeuganhänger								Regierungsbezirk Statistische Kennziffer Zulassungsbezirk
insgesamt	darunter							
	Sattel- anhänger	Wohn- wagen	Verkaufs- u. Ausstel- lungswagen	Vieh- transporter	zusammen	Tankwagen		
						f. brenn-/ entzündbare Flüssigkeiten	f. Nahrungs- u. Genuss- mittel	
46	47	48	49	50	51	52	53	
MECKLENBURG-VORPOMMERN								
2 482	103	216	17	14	6	3	-	13001 GREIFSWALD, STADT
3 402	165	337	14	15	34	3	29	13002 NEUBRANDENBURG, STADT
8 138	1 634	643	128	25	14	3	3	13003 ROSTOCK, STADT
4 197	152	377	47	13	5	2	2	13004 SCHWERIN, STADT
2 614	106	238	32	5	8	7	-	13005 STRALSUND, STADT
1 941	70	169	9	3	3	-	-	13006 WISMAR, STADT
11 994	689	728	111	151	13	-	-	13051 BAD DOBERAN
10 700	987	539	72	147	79	26	33	13052 DEMMIN
10 528	399	569	73	179	32	22	-	13053 GUESTROW
15 885	590	871	83	256	35	9	9	13054 LUDWIGSLUST
9 377	107	546	42	118	14	7	1	13055 MECKLENBURG-STRELITZ
8 243	248	395	69	126	50	1	19	13056 MUERITZ
14 050	365	787	73	161	44	14	2	13057 NORDVORPOMMERN
12 788	530	803	81	209	29	13	9	13058 NORDWESTMECKLENBURG
12 759	229	591	104	132	36	14	3	13059 OSTVORPOMMERN
11 964	259	701	102	154	53	8	19	13060 PARCHIM
6 305	101	275	101	69	23	12	6	13061 RUEGEN
7 310	177	518	57	103	9	9	-	13062 UECKER-RANDOW
154 677	6 911	9 303	1 215	1 880	487	153	135	LAND INSGESAMT
SACHSEN								
10 293	423	1 315	113	40	27	4	6	RB CHEMNITZ
3 499	65	294	50	18	7	-	3	14161 CHEMNITZ, STADT
4 264	330	533	58	23	14	7	-	14166 PLAUEN, STADT
5 074	163	427	55	32	26	3	-	14167 ZWICKAU, STADT
7 820	429	774	54	45	9	7	1	14171 ANNABERG
11 706	377	1 101	93	90	32	2	2	14173 CHEMNITZER LAND
15 825	842	1 084	72	130	49	16	15	14177 FREIBERG
7 820	371	599	34	42	28	7	1	14178 VOGTLANDKREIS
11 600	613	941	84	120	179	126	16	14181 MITTLERER ERZGEBIRGSKR.
5 547	153	463	38	51	13	6	4	14182 MITTWEIDA
6 711	273	580	36	41	56	6	1	14188 STOLLBERG
9 268	692	778	62	67	22	5	8	14191 AUE-SCHWARZENBERG
99 427	4 731	8 889	749	699	462	189	57	14193 ZWICKAUER LAND
RB ZUSAMMEN								
RB DRESDEN								
18 014	410	2 144	152	55	26	5	-	14262 DRESDEN, STADT
1 979	19	225	41	8	12	-	3	14263 GOERLITZ, STADT
2 405	74	218	9	10	3	-	-	14264 HOYERSWERDA, STADT
11 879	474	699	78	78	54	7	5	14272 BAUTZEN
12 093	290	890	71	71	55	21	21	14280 MEISSEN
10 593	392	624	57	54	45	8	26	14284 NIEDERSCHL. OBERLAUSITZK.
9 681	517	568	84	91	41	4	12	14285 RIESA-GROSSENHAIN
10 330	326	1 076	102	60	40	13	5	14286 LOEBAU-ZITTAU
10 587	144	954	74	70	17	6	-	14287 SAECHSISCHE SCHWEIZ
9 937	278	839	52	82	32	8	9	14290 WEISSERITZKREIS
13 877	361	956	159	90	48	19	6	14292 KAMENZ
111 375	3 285	9 193	879	669	373	91	87	RB ZUSAMMEN
RB LEIPZIG								
17 418	306	1 874	113	74	21	10	3	14365 LEIPZIG, STADT
12 302	978	837	93	90	49	16	9	14374 DELITZSCH
5 233	294	479	31	40	16	2	8	14375 DOEBELN
12 628	500	1 145	78	80	39	18	-	14379 LEIPZIGER LAND
12 752	548	911	91	114	36	10	10	14383 MULDENTALKREIS
11 054	639	564	79	113	38	16	12	14389 TORGAU-OSCHATZ
71 387	3 265	5 810	485	511	199	72	42	RB ZUSAMMEN
282 189	11 281	23 892	2 113	1 879	1 034	352	186	LAND INSGESAMT
SACHSEN-ANHALT								
5 058	234	508	55	25	22	6	-	15001 DESSAU-ROSSLAU, STADT
7 404	317	723	90	29	38	1	-	15002 HALLE (SAALE), STADT
8 837	288	828	91	31	27	7	-	15003 MAGDEBURG, STADT
12 455	202	919	125	252	24	5	-	15081 ALTMARKKREIS SALZWEDEL
14 462	720	1 091	117	130	112	35	1	15082 ANHALT-BITTERFELD
17 592	1 299	1 133	145	239	64	17	25	15083 BOERDE
14 157	785	1 150	134	114	107	12	40	15084 BURGENLANDKREIS
16 843	950	1 330	168	182	54	18	5	15085 HARZ
10 872	1 046	709	87	157	45	11	22	15086 JERICHOWER LAND
11 304	543	883	78	122	44	25	-	15087 MANSFELD-SUEDHARZ
16 019	1 168	1 211	145	97	344	207	3	15088 SAALKREIS
13 629	775	1 107	109	125	49	21	8	15089 SALZLANDKREIS

(Fortsetzung): Bestand an Kraftfahrzeugen und Kraftfahrzeuganhängern am 1. Januar 2008 nach Zulassungsbezirken ¹⁾

Nur noch angemeldete Fahrzeuge **ohne** vorübergehende Stilllegungen/Außerbetriebsetzungen

Regierungsbezirk Statistische Kennziffer Zulassungsbezirk	Krafträder					Personen-		
	insgesamt	davon			darunter weibliche Halter	insgesamt	mit Hubraum	
		zwei- rädri- ge Kfz	drei- rädri- ge Kfz	leichte vierrädri- ge Kfz			bis 1399	1400 bis 1699
1	2	3	4	5	6	7	8	
15090 STENDAL	3 826	3 707	5	114	520	63 515	21 707	16 065
15091 WITTENBERG	5 063	4 959	3	101	603	75 290	27 617	19 010
LAND INSGESAMT	71 183	69 130	155	1 898	8 469	1 184 174	418 983	301 511
THUERINGEN								
16051 ERFURT, STADT	4 939	4 827	10	102	597	85 315	26 744	21 500
16052 GERA, STADT	2 230	2 170	2	58	266	44 709	14 597	11 663
16053 JENA, STADT	2 344	2 302	2	40	265	40 663	12 212	10 570
16054 SUHL, STADT	1 149	1 123	2	24	126	20 486	7 057	5 075
16055 WEIMAR,-STADT	1 595	1 566	3	26	191	26 086	8 730	6 298
16056 EISENACH	1 129	1 102	2	25	106	20 197	7 095	4 985
16061 EICHSFELD	3 291	3 082	5	204	349	56 539	19 046	13 805
16062 NORDHAUSEN	3 184	3 054	8	122	383	46 489	15 986	11 524
16063 WARTBURGKREIS	5 416	5 121	11	284	597	74 007	25 205	18 473
16064 UNSTRUT-HAINICH-KREIS	3 638	3 442	4	192	395	53 747	18 448	13 609
16065 KYFFHAUSERKREIS	3 289	3 081	10	198	359	44 845	15 791	11 676
16066 SCHMALKALDEN-MEININGEN	4 898	4 723	6	169	513	73 613	24 783	18 378
16067 GOTHA	4 869	4 675	12	182	543	71 517	25 203	17 834
16068 SOEMMERDA	2 880	2 752	3	125	333	38 822	13 570	9 626
16069 HILDBURGHAUSEN	2 917	2 769	3	145	338	39 317	13 780	9 463
16070 ILM-KREIS	4 339	4 218	3	118	498	57 427	19 424	14 584
16071 WEIMARER-LAND	3 548	3 410	5	133	450	45 936	16 618	11 173
16072 SONNEBERG	2 248	2 184	1	63	256	33 297	12 594	7 897
16073 SAALFELD-RUDOLSTADT	4 768	4 576	8	184	473	62 148	21 780	15 733
16074 SAALE-HOLZLAND-KREIS	3 397	3 278	9	110	413	47 868	16 569	12 015
16075 SAALE-ORLA-KREIS	3 514	3 384	7	123	418	50 766	18 710	12 665
16076 GREIZ	4 197	4 083	6	108	499	61 288	22 008	15 666
16077 ALTENBURGER LAND	3 372	3 320	3	49	354	52 383	19 165	13 678
LAND INSGESAMT	77 151	74 242	125	2 784	8 722	1 147 465	395 115	287 890
SONSTIGE								
INSGESAMT	270	264	-	6	9	6 721	362	408
DEUTSCHLAND								
INSGESAMT	3 566 122	3 481 157	7 076	77 889	496 739	41 183 594	12 315 184	8 628 898

Anmerkungen siehe Seite 52.

Kraftwagen									Regierungsbezirk Statistische Kennziffer Zulassungsbezirk
in cm ³		darunter						Dichte auf 1 000 Ein- wohner	
1700 bis 1999	2000 und mehr	mit offenem Aufbau	mit Allrad- antrieb	Wohn- mobile	Kranken- wagen, Notarzt- einsatzfz.	gewerb- liche Halter	weib- liche Halter		
9	10	11	12	13	14	15	16	17	
20 346	5 397	705	1 918	172	38	5 284	20 809	491	15090 STENDAL 15091 WITTENBERG
22 501	6 162	980	2 252	199	26	5 571	25 600	519	
362 112	101 568	15 798	36 268	2 903	612	95 409	385 963	485	LAND INSGESAMT
THUERINGEN									
27 719	9 352	1 417	2 711	236	55	11 479	25 557	421	16051 ERFURT, STADT
14 387	4 062	668	1 380	105	27	3 953	14 124	435	16052 GERA, STADT
13 725	4 156	495	1 512	156	16	4 103	12 537	397	16053 JENA, STADT
6 238	2 116	292	1 425	95	7	1 413	6 555	489	16054 SUHL, STADT
8 321	2 737	442	790	114	19	2 854	8 483	405	16055 WEIMAR, -STADT
6 228	1 889	398	875	91	20	2 888	5 900	463	16056 EISENACH
18 413	5 275	789	2 295	149	20	2 446	17 397	519	16061 EICHSFELD
14 703	4 276	689	2 019	134	18	3 478	15 475	502	16062 NORDHAUSEN
23 792	6 537	1 221	4 242	236	20	4 243	24 546	541	16063 WARTBURGKREIS
16 813	4 877	802	2 209	142	25	3 547	16 245	477	16064 UNSTRUT-HAINICH-KREIS
13 654	3 724	570	1 858	102	14	3 279	13 860	515	16065 KYFFHAUSERKREIS
23 458	6 994	1 113	5 377	249	28	5 495	24 591	542	16066 SCHMALKALDEN-MEININGEN
21 997	6 483	1 106	3 063	222	24	5 770	22 910	502	16067 GOTHA
12 255	3 371	538	1 389	96	12	2 618	12 837	510	16068 SOEMMERDA
12 649	3 425	461	2 535	113	11	1 772	13 582	560	16069 HILDBURGHAUSEN
18 239	5 180	720	3 258	191	22	3 289	18 515	496	16070 ILM-KREIS
14 196	3 949	650	1 771	130	10	3 304	15 736	526	16071 WEIMARER-LAND
9 925	2 881	506	2 740	62	12	2 285	11 008	528	16072 SONNEBERG
19 277	5 358	800	3 752	234	19	2 849	20 008	503	16073 SAALFELD-RUDOLSTADT
15 237	4 047	589	2 065	122	27	2 555	15 772	533	16074 SAALE-HOLZLAND-KREIS
15 397	3 994	649	2 478	155	18	2 862	16 754	551	16075 SAALE-ORLA-KREIS
18 403	5 211	838	2 395	154	14	4 344	20 934	536	16076 GREIZ
15 637	3 903	622	1 156	92	12	3 847	16 650	500	16077 ALTENBURGER LAND
360 663	103 797	16 375	53 295	3 380	450	84 673	369 976	496	LAND INSGESAMT
SONSTIGE									
1 817	4 134	68	1 886	17	60	5 888	237	-	INSGESAMT
DEUTSCHLAND									
13 820 795	6 418 717	1 566 253	1 881 343	326 374	17 417	4 092 410	13 053 909	500	INSGESAMT

(Fortsetzung): Bestand an Kraftfahrzeugen und Kraftfahrzeuganhängern am 1. Januar 2008 nach Zulassungsbezirken ¹⁾

Nur noch angemeldete Fahrzeuge **ohne** vorübergehende Stilllegungen/Außerbetriebsetzungen

Regierungsbezirk Statistische Kennziffer Zulassungsbezirk	Kraft- omni- busse	Lastkraftwagen							
		insgesamt	mit zulässiger Gesamtmasse in kg						
			bis 2800	2801 bis 3500	3501 bis 5000	5001 bis 7500	7501 bis 12000	12001 bis 20000	20001 und mehr
18	19	20	21	22	23	24	25	26	
15090 STENDAL	156	5 000	2 906	1 128	183	239	121	212	211
15091 WITTENBERG	160	5 445	3 142	1 331	169	245	131	203	224
LAND INSGESAMT	2 170	84 233	47 891	19 715	2 901	4 393	2 448	3 007	3 878
THUERINGEN									
16051 ERFURT, STADT	105	7 572	4 397	1 657	348	428	225	230	287
16052 GERA, STADT	85	2 809	1 566	729	115	151	97	83	68
16053 JENA, STADT	63	2 117	1 304	482	105	100	50	43	33
16054 SUHL, STADT	43	1 207	625	324	61	102	38	23	34
16055 WEIMAR,-STADT	82	1 671	937	427	77	79	64	44	43
16056 EISENACH	87	1 309	692	375	71	61	33	31	46
16061 EICHSFELD	121	4 529	2 172	1 259	232	315	167	130	254
16062 NORDHAUSEN	82	3 069	1 593	828	152	157	98	93	148
16063 WARTBURGKREIS	142	4 593	2 278	1 262	200	304	172	139	238
16064 UNSTRUT-HAINICH-KREIS	105	4 434	2 396	1 127	181	231	155	185	159
16065 KYFFHAUSERKREIS	96	2 872	1 640	700	122	153	99	79	79
16066 SCHMALKALDEN-MEININGEN	161	5 820	2 888	1 605	312	349	257	216	193
16067 GOTHA	144	5 463	2 945	1 299	306	325	143	229	216
16068 SOEMMERDA	35	3 336	1 786	839	124	207	118	110	152
16069 HILDBURGHAUSEN	86	2 953	1 638	679	112	189	99	102	134
16070 ILM-KREIS	93	4 590	2 397	1 212	193	260	182	146	200
16071 WEIMARER-LAND	81	4 223	2 299	1 176	147	195	159	121	126
16072 SONNEBERG	73	2 021	1 050	561	100	113	46	61	90
16073 SAALFELD-RUDOLSTADT	193	4 579	2 457	1 277	200	198	139	125	183
16074 SAALE-HOLZLAND-KREIS	118	3 856	2 036	989	183	218	141	116	173
16075 SAALE-ORLA-KREIS	118	4 083	2 029	1 133	183	207	159	144	228
16076 GREIZ	116	5 256	2 719	1 293	234	269	232	232	277
16077 ALTENBURGER LAND	114	3 737	1 978	855	164	262	170	127	181
LAND INSGESAMT	2 343	86 099	45 822	22 088	3 922	4 873	3 043	2 809	3 542
SONSTIGE									
INSGESAMT	87	996	166	268	70	43	77	299	73
DEUTSCHLAND									
INSGESAMT	75 068	2 323 064	1 149 187	615 967	58 458	236 601	65 133	87 640	110 078

Anmerkungen siehe Seite 52.

Lastkraftwagen (Fortsetzung)						Zugmaschinen				Regierungsbezirk Statistische Kennziffer Zulassungsbezirk
darunter						insgesamt	davon		unter Spalte 35 leichte Zugma- schinen	
Vieh- trans- port- wagen	Beton- transport- und Liefer- mischer	Transporter f. Container u. Wechsel- behälter	Tankkraftwagen				Sattel- zug- maschinen	land-/forst- wirtschaft- liche Zug- maschinen		
			zusammen	darunter						
					f. brenn-/ entzündbare Flüssigkeiten	f. Nahrungs- u. Genuss- mittel				
27	28	29	30	31	32	33	34	35	36	
5	39	86	33	7	25	3 296	316	2 980	74	15090 STENDAL
4	44	56	18	16	-	2 472	461	2 011	76	15091 WITTENBERG
68	270	1 445	472	317	76	33 301	7 536	25 765	1 053	LAND INSGESAMT
THUERINGEN										
2	46	124	8	6	-	831	253	578	51	16051 ERFURT, STADT
-	-	46	8	3	1	580	215	365	20	16052 GERA, STADT
3	1	39	3	3	-	281	44	237	27	16053 JENA, STADT
-	-	33	4	3	-	119	21	98	41	16054 SUHL, STADT
-	-	23	3	3	-	170	23	147	9	16055 WEIMAR,-STADT
-	3	32	2	-	-	253	37	216	16	16056 EISENACH
5	29	155	13	6	5	2 850	554	2 296	181	16061 EICHSFELD
4	6	48	15	11	-	1 487	312	1 175	81	16062 NORDHAUSEN
8	4	103	8	6	1	3 682	383	3 299	198	16063 WARTBURGKREIS
8	3	74	17	7	8	2 291	245	2 046	118	16064 UNSTRUT-HAINICH-KREIS
2	4	40	15	14	-	2 223	148	2 075	118	16065 KYFFHAUSERKREIS
10	24	89	26	6	9	2 992	370	2 622	194	16066 SCHMALKALDEN-MEININGEN
6	1	108	14	9	3	1 842	304	1 538	144	16067 GOTHA
2	11	66	12	10	-	1 677	143	1 534	78	16068 SOEMMERDA
4	6	58	7	3	2	2 453	151	2 302	129	16069 HILDBURGHAUSEN
3	5	100	14	13	-	1 568	226	1 342	84	16070 ILM-KREIS
2	2	54	12	10	-	1 970	171	1 799	84	16071 WEIMARER-LAND
2	11	27	4	3	-	1 210	128	1 082	73	16072 SONNEBERG
6	25	52	19	12	3	2 983	285	2 698	138	16073 SAALFELD-RUDOLSTADT
8	18	90	4	4	-	2 846	357	2 489	99	16074 SAALE-HOLZLAND-KREIS
14	8	112	36	17	14	4 082	254	3 828	246	16075 SAALE-ORLA-KREIS
8	22	153	40	24	5	2 794	305	2 489	96	16076 GREIZ
6	7	42	15	13	-	1 253	358	895	42	16077 ALTENBURGER LAND
103	236	1 668	299	186	51	42 437	5 287	37 150	2 267	LAND INSGESAMT
SONSTIGE										
2	-	16	31	31	-	1 230	38	1 192	557	INSGESAMT
DEUTSCHLAND										
4 760	5 929	58 687	10 554	7 412	1 709	1 923 235	179 935	1 743 300	141 432	INSGESAMT


(Fortsetzung): Bestand an Kraftfahrzeugen und Kraftfahrzeuganhängern am 1. Januar 2008 nach Zulassungsbezirken ¹⁾

Nur noch angemeldete Fahrzeuge **ohne** vorübergehende Stilllegungen/Außerbetriebsetzungen

Regierungsbezirk Statistische Kennziffer Zulassungsbezirk	Sonstige Kfz						Nutzfahr- zeuge insgesamt	Kraftfahrzeuge	
	insgesamt	darunter						insgesamt	Dichte auf 1 000 Einwohner
		Polizei-/ Zivilschutz- fahrzeuge	Feuerwehr- fahrzeuge	Abschlepp- und Kranwagen	Straßen- reinigungs- fahrzeuge	Müllwagen			
37	38	39	40	41	42	43	44	45	
15090 STENDAL	649	32	280	20	9	19	9 101	76 442	590
15091 WITTENBERG	561	26	225	13	14	21	8 638	88 991	614
LAND INSGESAMT	9 322	568	3 162	461	236	485	129 026	1 384 383	567
THUERINGEN									
16051 ERFURT, STADT	779	183	73	12	29	41	9 287	99 541	491
16052 GERA, STADT	242	18	30	17	11	21	3 716	50 655	493
16053 JENA, STADT	215	12	40	10	8	25	2 676	45 683	446
16054 SUHL, STADT	183	11	29	-	6	7	1 552	23 187	554
16055 WEIMAR,-STADT	141	7	24	3	4	14	2 064	29 745	461
16056 EISENACH	140	3	30	9	4	25	1 789	23 115	530
16061 EICHSFELD	425	17	171	26	8	12	7 925	67 755	622
16062 NORDHAUSEN	389	28	147	14	7	16	5 027	54 700	591
16063 WARTBURGKREIS	494	12	247	21	4	-	8 911	88 334	646
16064 UNSTRUT-HAINICH-KREIS	457	15	167	17	8	15	7 287	64 672	574
16065 KYFFHAEUERKREIS	388	26	155	11	4	28	5 579	53 713	617
16066 SCHMALKALDEN-MEININGEN	493	24	195	17	11	29	9 466	87 977	648
16067 GOTHA	594	17	215	29	19	21	8 043	84 429	593
16068 SOEMMERDA	346	19	126	7	7	24	5 394	47 096	619
16069 HILDBURGHAUSEN	348	16	144	12	8	16	5 840	48 074	685
16070 ILM-KREIS	473	24	160	16	9	27	6 724	68 490	592
16071 WEIMARER-LAND	363	24	142	7	7	22	6 637	56 121	642
16072 SONNEBERG	183	8	91	4	4	13	3 487	39 032	618
16073 SAALFELD-RUDOLSTADT	471	23	191	23	10	14	8 226	75 142	608
16074 SAALE-HOLZLAND-KREIS	447	16	170	27	7	10	7 267	58 532	652
16075 SAALE-ORLA-KREIS	410	15	165	10	11	4	8 693	62 973	684
16076 GREIZ	481	23	210	7	21	15	8 647	74 132	648
16077 ALTENBURGER LAND	356	12	155	14	7	17	5 460	61 215	585
LAND INSGESAMT	8 818	553	3 077	313	214	416	139 697	1 364 313	590
SONSTIGE									
INSGESAMT	6 021	5 539	44	33	4	1	8 334	15 325	-
DEUTSCHLAND									
INSGESAMT	258 954	19 148	76 241	10 061	8 480	14 061	4 580 321	49 330 037	599

¹⁾ Ab 1. März 2007 ist nicht mehr der Standort sondern der **Wohnort des Halters** maßgebend.

Kraftfahrzeuganhänger								Regierungsbezirk Statistische Kennziffer Zulassungsbezirk
insgesamt	darunter							
	Sattel- anhänger	Wohn- wagen	Verkaufs- u. Ausstel- lungswagen	Vieh- transporter	zusammen	Tankwagen		
						f. brenn-/ entzündbare Flüssigkeiten	f. Nahrungs- u. Genuss- mittel	
46	47	48	49	50	51	52	53	
13 833	385	1 034	68	242	41	6	27	15090 STENDAL
15 941	647	967	106	98	67	16	7	15091 WITTENBERG
178 406	9 359	13 593	1 518	1 843	1 038	387	138	LAND INSGESAMT
THUERINGEN								
8 308	299	883	96	35	23	4	-	16051 ERFURT, STADT
4 046	193	448	39	15	5	-	2	16052 GERA, STADT
3 393	54	534	39	26	5	3	-	16053 JENA, STADT
2 059	53	237	15	5	1	1	-	16054 SUHL, STADT
2 220	26	301	25	12	1	1	-	16055 WEIMAR,-STADT
2 055	37	276	26	17	2	-	-	16056 EISENACH
9 471	662	535	92	172	72	8	9	16061 EICHSFELD
7 277	360	578	57	66	20	5	-	16062 NORDHAUSEN
11 101	462	914	61	144	10	2	1	16063 WARTBURGKREIS
8 857	259	745	54	102	27	7	11	16064 UNSTRUT-HAINICH-KREIS
6 584	157	521	76	85	27	10	-	16065 KYFFHAUSERKREIS
11 693	476	827	79	107	34	2	19	16066 SCHMALKALDEN-MEININGEN
10 357	447	788	78	82	29	8	5	16067 GOTHA
6 308	182	456	58	80	11	2	-	16068 SOEMMERDA
7 701	192	454	40	57	10	2	3	16069 HILDBURGHAUSEN
8 118	240	694	85	78	20	7	1	16070 ILM-KREIS
7 018	207	569	48	75	14	5	2	16071 WEIMARER-LAND
4 204	124	269	28	26	4	1	-	16072 SONNEBERG
10 025	348	808	52	84	29	7	7	16073 SAALFELD-RUDOLSTADT
8 068	436	652	51	78	10	5	-	16074 SAALE-HOLZLAND-KREIS
11 066	490	527	59	70	40	14	19	16075 SAALE-ORLA-KREIS
10 097	362	663	231	73	34	4	9	16076 GREIZ
7 372	433	560	77	42	20	7	4	16077 ALTENBURGER LAND
167 398	6 499	13 239	1 466	1 531	448	105	92	LAND INSGESAMT
SONSTIGE								
4 666	75	21	6	29	14	8	3	INSGESAMT
DEUTSCHLAND								
5 642 301	261 168	554 179	57 718	158 287	21 673	6 523	4 376	INSGESAMT



**Bestand an Personenkraftwagen am 1. Januar 2008
nach Zulassungsbezirken, Kraftstoffarten
und Emissionsgruppen**

Bestand an Personenkraftwagen am 1. Januar 2008 nach Zulassungsbezirken ¹⁾, Kraftstoffarten und Emissionsgruppen

Nur noch angemeldete Fahrzeuge ohne vorübergehende Stilllegungen/Außerbetriebsetzungen

Regierungsbezirk Statistische Kennziffer Zulassungsbezirk	Insgesamt	Nach Kraftstoffarten					Nach Emissions-			
		Benzin	Diesel	Gas		sonstige	Euro 1	Euro 2	Euro 3	Euro 4
				insgesamt	dar. Erdgas (einschl. bivalent)					
	1	2	3	4	5	6	7	8	9	10
SCHLESWIG-HOLSTEIN										
01001 FLENSBURG,STADT	37 111	26 867	10 104	122	11	18	4 710	11 464	7 603	12 447
01002 KIEL,STADT	94 561	71 123	23 126	262	50	50	13 375	29 960	17 846	30 772
01003 LUEBECK,STADT	85 842	66 284	19 139	389	188	30	12 241	27 696	15 879	27 655
01004 NEUMUENSTER,STADT	36 239	27 266	8 753	209	126	11	5 110	11 511	7 465	11 300
01051 DITHMARSCHEN	69 599	49 042	20 327	211	37	19	10 299	24 942	13 908	18 764
01053 HERZOGTUM LAUENBURG	97 489	72 397	24 609	445	92	38	13 070	31 583	20 065	30 169
01054 NORDFRIESLAND	88 304	62 782	25 222	279	47	21	12 312	30 797	18 085	24 596
01055 OSTHOLSTEIN	107 525	80 908	25 980	596	166	41	14 444	35 068	21 192	33 885
01056 PINNEBERG	151 408	116 007	34 746	568	177	87	19 056	47 395	31 193	50 373
01057 PLOEN	68 454	50 456	17 751	219	28	28	9 647	23 149	13 993	19 779
01058 RENDSBURG-ECKERNFOERDE	146 267	103 564	41 928	704	123	71	19 684	48 420	30 729	43 704
01059 SCHLESWIG-FLENSBURG	106 041	72 551	33 027	433	24	30	14 872	37 684	22 654	28 041
01060 SEGEBERG	142 126	104 426	36 931	709	145	60	17 962	45 186	30 403	45 423
01061 STEINBURG	69 479	50 586	18 429	443	116	21	9 303	23 161	14 666	20 536
01062 STORMARN	126 650	95 160	31 015	404	92	71	15 245	39 084	26 164	42 212
LAND INSGESAMT	1 427 095	1 049 419	371 087	5 993	1 422	596	191 330	467 100	291 845	439 656
HAMBURG										
02000 HAMBURG	712 833	521 982	188 664	1 702	506	485	86 718	192 566	133 611	279 529
LAND INSGESAMT	712 833	521 982	188 664	1 702	506	485	86 718	192 566	133 611	279 529
NIEDERSACHSEN										
RB BRAUNSCHWEIG										
03101 BRAUNSCHWEIG,STADT	110 739	82 142	27 954	573	218	70	14 199	32 116	19 766	41 695
03102 SALZGITTER,STADT	49 458	38 585	10 442	416	86	15	7 065	16 161	9 333	15 799
03103 WOLFSBURG,STADT	99 033	57 668	40 951	389	288	25	6 730	13 835	11 713	64 638
03151 GIFHORN	89 695	62 753	26 599	325	95	18	11 498	27 885	15 703	32 447
03152 GOETTINGEN	121 475	93 363	27 426	647	196	39	17 454	40 595	22 866	36 545
03153 GOSLAR	74 314	56 282	17 441	562	173	29	9 332	22 820	15 548	24 791
03154 HELMSTEDT	49 035	35 724	12 994	305	27	12	6 987	14 559	8 607	17 626
03155 NORTHEIM	78 856	61 223	17 202	405	65	26	10 860	26 231	15 577	23 853
03156 OSTERODE AM HARZ	43 718	33 813	9 607	282	112	16	5 481	13 911	9 138	13 703
03157 PEINE	71 529	55 246	15 769	503	121	11	11 014	24 229	13 326	21 232
03158 WOLFENBUETTEL	66 603	50 471	15 726	390	115	16	9 190	21 265	12 780	21 706
RB ZUSAMMEN	854 455	627 270	222 111	4 797	1 496	277	109 810	253 607	154 357	314 035
RB HANNOVER										
03241 HANNOVER	506 066	381 510	121 297	3 023	1 261	236	67 881	160 228	96 510	168 634
03251 DIEPHOLZ	117 907	88 244	28 919	705	199	39	15 794	40 818	23 874	34 488
03252 HAMELN-PYRMONT	82 689	64 950	17 283	421	128	35	12 234	27 376	15 550	23 570
03254 HILDESHEIM	143 256	109 909	32 560	735	116	52	18 824	46 262	28 572	46 139
03255 HOLZMINDEN	41 282	32 187	8 820	261	61	14	5 745	13 424	7 784	12 588
03256 NIENBURG(WESER)	66 126	49 891	15 825	392	98	18	10 058	23 977	13 010	17 021
03257 SCHAUMBURG	89 483	68 992	19 849	609	157	33	13 162	30 405	17 687	25 259
RB ZUSAMMEN	1 046 809	795 683	244 553	6 146	2 020	427	143 698	342 490	202 987	327 699
RB LUENEBURG										
03351 CELLE	93 058	69 123	23 445	460	80	30	13 001	30 966	18 825	27 915
03352 CUXHAVEN	107 713	81 028	25 799	853	542	33	14 445	37 551	21 966	30 777
03353 HARBURG	138 120	100 370	36 942	730	301	78	16 340	42 527	29 560	45 106
03354 LUECHOW-DANNENBERG	26 609	19 133	7 159	297	109	20	4 618	9 886	5 196	6 041
03355 LUENEBURG	85 733	61 624	23 670	413	98	26	11 292	28 687	18 232	25 343
03356 OSTERHOLZ	61 245	46 435	14 236	551	129	23	8 243	21 344	12 924	17 399
03357 ROTENBURG(WUEMME)	90 414	64 568	25 040	784	337	22	12 299	32 014	18 563	25 430
03358 SOLTAU-FALLINGBOSTEL	74 801	54 535	19 789	459	137	18	10 193	25 293	15 332	21 030
03359 STADE	103 735	77 543	25 607	555	249	30	12 916	34 671	21 801	31 965
03360 UELZEN	49 705	36 819	12 731	135	22	20	7 307	17 094	9 043	14 997
03361 VERDEN	73 556	54 351	18 767	411	117	27	9 519	23 515	15 225	23 302
RB ZUSAMMEN	904 689	665 529	233 185	5 648	2 121	327	120 173	303 548	186 667	269 305
RB WESER-EMS										
03401 DELMENHORST,STADT	35 874	28 417	7 193	250	108	14	4 680	11 944	6 881	11 174
03402 EMDEN,STADT	20 517	15 727	4 613	172	103	5	2 633	6 851	3 758	6 833
03403 OLDENBURG(OLDENB),STADT	73 447	52 652	19 810	961	552	24	9 215	23 500	15 043	23 259
03404 OSNABRUECK,STADT	71 287	51 751	19 085	390	70	61	9 176	21 544	14 093	24 584
03405 WILHELMSHAVEN,STADT	36 116	28 442	7 359	302	91	13	4 558	11 395	7 537	11 848
03451 AMMERLAND	63 910	45 638	17 658	597	249	17	8 024	22 134	13 444	18 586
03452 AURICH	94 119	69 765	22 842	1 498	711	14	13 601	34 174	17 826	26 277
03453 CLOPPENBURG	76 555	49 814	25 905	828	228	8	9 915	28 735	16 651	19 145
03454 EMSLAND	159 142	104 135	52 181	2 766	360	60	18 974	53 897	35 947	46 879
03455 FRIESLAND	54 713	40 205	13 659	819	238	30	7 495	18 873	11 164	15 746
03456 GRAFSCHAFT BENTHEIM	68 290	42 562	23 873	1 849	94	6	8 149	22 447	16 685	19 688
03457 LEER	82 040	59 296	21 325	1 401	241	18	11 286	30 177	17 070	21 687
03458 OLDENBURG(OLDENBURG)	69 253	48 937	19 622	664	283	30	8 912	23 792	14 423	19 994

Anmerkungen siehe Seite 70.

gruppen			Darunter dieselangetriebene Pkw nach Emissionsgruppen							Regierungsbezirk Statistische Kennziffer Zulassungsbezirk
sonstige	schadstoff- reduzierte insgesamt	Anteil in % Spalte 12 an Spalte 1	Euro 1	Euro 2	Euro 3	Euro 4	sonstige	schadstoff- reduzierte mit Diesel- antrieb insgesamt	Anteil in % Spalte 19 an Spalte 3	
11	12	13	14	15	16	17	18	19	20	
SCHLESWIG-HOLSTEIN										
379	36 603	98,6	458	2 388	3 482	3 427	163	9 918	98,2	01001 FLENSBURG,STADT
1 403	93 356	98,7	1 300	5 417	7 313	8 161	567	22 758	98,4	01002 KIEL,STADT
1 170	84 641	98,6	1 077	4 382	6 371	6 565	430	18 825	98,4	01003 LUEBECK,STADT
363	35 749	98,6	403	2 077	3 097	2 920	121	8 618	98,5	01004 NEUMUENSTER,STADT
998	68 911	99,0	1 323	6 422	7 104	4 801	432	20 082	98,8	01051 DITHMARSCHEN
1 352	96 239	98,7	1 393	6 399	8 927	7 108	501	24 328	98,9	01053 HERZOGTUM LAUENBURG
1 060	86 850	98,4	1 554	8 101	8 639	6 080	429	24 803	98,3	01054 NORDFRIESLAND
1 610	106 199	98,8	1 594	7 140	9 134	7 133	656	25 657	98,8	01055 OSTHOLSTEIN
1 320	149 337	98,6	1 670	8 199	12 704	11 072	507	34 152	98,3	01056 PINNEBERG
897	67 465	98,6	1 218	5 036	6 282	4 492	378	17 406	98,1	01057 PLOEN
1 673	144 210	98,6	2 420	11 742	14 856	11 492	689	41 199	98,3	01058 RENDSBURG-ECKERNFOERDE
1 215	104 466	98,5	1 837	10 266	11 948	7 886	514	32 451	98,3	01059 SCHLESWIG-FLENSBURG
1 488	140 462	98,8	1 825	8 857	13 216	11 914	643	36 455	98,7	01060 SEGEBERG
898	68 564	98,7	1 053	5 197	6 620	4 915	417	18 202	98,8	01061 STEINBURG
1 714	124 419	98,2	1 456	7 162	10 937	10 392	668	30 615	98,7	01062 STORMARN
17 540	1 407 471	98,6	20 581	98 785	130 630	108 358	7 115	365 469	98,5	LAND INSGESAMT
HAMBURG										
7 274	699 698	98,2	7 326	32 523	56 599	86 680	2 702	185 830	98,5	02000 HAMBURG
7 274	699 698	98,2	7 326	32 523	56 599	86 680	2 702	185 830	98,5	LAND INSGESAMT
NIEDERSACHSEN										
1 297	109 073	98,5	1 032	5 547	9 512	11 145	391	27 627	98,8	RB BRAUNSCHWEIG
470	48 828	98,7	422	2 580	3 765	3 449	113	10 329	98,9	03101 BRAUNSCHWEIG,STADT
815	97 731	98,7	693	2 977	9 096	27 688	298	40 752	99,5	03102 SALZGITTER,STADT
994	88 527	98,7	1 287	6 797	9 512	8 309	373	26 278	98,8	03103 WOLFSBURG,STADT
1 824	119 284	98,2	1 284	6 929	9 603	8 621	645	27 082	98,7	03151 GIFHORN
741	73 232	98,5	650	3 847	6 662	5 821	244	17 224	98,8	03152 GOETTINGEN
582	48 361	98,6	652	2 954	4 715	4 301	210	12 832	98,8	03153 GOSLAR
1 054	77 575	98,4	735	4 078	6 421	5 425	354	17 013	98,9	03154 HELMSTEDT
588	42 821	97,9	379	2 166	3 651	3 107	188	9 491	98,8	03155 NORTHEIM
859	70 660	98,8	835	4 105	5 764	4 605	278	15 587	98,8	03156 OSTERODE AM HARZ
841	65 782	98,8	739	4 007	5 747	4 805	284	15 582	99,1	03157 PEINE
10 065	841 874	98,5	8 708	45 987	74 448	87 276	3 378	219 797	99,0	03158 WOLFENBUETTEL
RB ZUSAMMEN										
RB HANNOVER										
6 316	499 569	98,7	4 724	26 898	41 232	45 234	2 031	120 119	99,0	03241 HANNOVER
1 263	116 237	98,6	1 491	8 061	10 428	8 074	447	28 501	98,6	03251 DIEPHOLZ
1 281	80 011	98,8	916	4 259	6 316	5 006	421	16 918	97,9	03252 HAMELN-PYRMONT
1 514	141 311	98,6	1 429	7 726	12 223	10 334	448	32 160	98,8	03254 HILDESHEIM
820	40 361	97,8	427	2 097	3 153	2 780	243	8 700	98,6	03255 HOLZMINDEN
918	64 984	98,3	871	4 628	5 872	3 843	339	15 553	98,3	03256 NIENBURG(WESER)
1 151	87 664	98,0	901	5 115	7 537	5 717	315	19 585	98,7	03257 SCHAUMBURG
13 263	1 030 137	98,4	10 759	58 784	86 761	80 988	4 244	241 536	98,8	RB ZUSAMMEN
RB LUENEBURG										
1 272	91 979	98,8	1 164	6 002	8 591	6 914	502	23 173	98,8	03351 CELLE
1 250	105 989	98,4	1 384	7 226	9 520	6 851	459	25 440	98,6	03352 CUXHAVEN
1 568	135 101	97,8	1 741	8 884	13 602	11 479	598	36 304	98,3	03353 HARBURG
457	26 198	98,5	531	2 308	2 527	1 471	183	7 020	98,1	03354 LUECHOW-DANNENBERG
1 176	84 730	98,8	1 186	6 151	8 743	6 878	493	23 451	99,1	03355 LUENEBURG
594	60 504	98,8	721	3 823	5 411	3 880	207	14 042	98,6	03356 OSTERHOLZ
986	89 292	98,8	1 203	7 217	9 237	6 663	389	24 709	98,7	03357 ROTENBURG(WUEMME)
937	72 785	97,3	980	5 262	7 501	5 408	347	19 498	98,5	03358 SOLTAU-FALLINGBOSTEL
1 089	102 442	98,8	1 306	6 982	9 164	7 348	407	25 207	98,4	03359 STADE
722	49 163	98,9	838	3 639	4 465	3 353	295	12 590	98,9	03360 UELZEN
890	72 451	98,5	871	4 442	6 935	6 020	246	18 514	98,7	03361 VERDEN
10 941	890 634	98,4	11 925	61 936	85 696	66 265	4 126	229 948	98,6	RB ZUSAMMEN
RB WESER-EMS										
407	35 086	97,8	320	1 844	2 689	2 082	136	7 071	98,3	03401 DELMENHORST,STADT
210	20 285	98,9	218	1 222	1 654	1 407	60	4 561	98,9	03402 EMDEN,STADT
898	71 915	97,9	812	4 941	6 864	6 536	267	19 420	98,0	03403 OLDENBURG(OLDENB),STADT
835	70 232	98,5	671	3 885	6 090	8 014	216	18 876	98,9	03404 OSNABRUECK,STADT
358	35 696	98,8	365	1 842	2 636	2 270	104	7 217	98,1	03405 WILHELMSHAVEN,STADT
708	62 896	98,4	816	4 976	6 451	4 872	274	17 389	98,5	03451 AMMERLAND
1 104	92 982	98,8	1 289	7 064	7 904	5 848	421	22 526	98,6	03452 AUERICH
965	75 411	98,5	1 375	8 880	9 138	5 851	427	25 671	99,1	03453 CLOPPENBURG
1 609	157 306	98,8	2 098	14 167	19 354	15 503	604	51 726	99,1	03454 EMSLAND
619	53 897	98,5	691	4 061	4 832	3 625	198	13 407	98,2	03455 FRIESLAND
676	67 645	99,1	1 016	6 027	9 239	7 142	263	23 687	99,2	03456 GRAFSCHAFT BENTHEIM
859	81 079	98,8	1 002	6 530	7 784	5 370	329	21 015	98,5	03457 LEER
780	67 901	98,0	1 000	5 637	7 160	5 252	279	19 328	98,5	03458 OLDENBURG(OLDENBURG)

(Fortsetzung): Bestand an Personenkraftwagen am 1. Januar 2008 nach Zulassungsbezirken ¹⁾, Kraftstoffarten und Emissionsgruppen

Nur noch angemeldete Fahrzeuge ohne vorübergehende Stilllegungen/Außerbetriebsetzungen

Regierungsbezirk Statistische Kennziffer Zulassungsbezirk	Insgesamt	Nach Kraftstoffarten					Nach Emissions-			
		Benzin	Diesel	Gas		sonstige	Euro 1	Euro 2	Euro 3	Euro 4
				insgesamt	dar. Erdgas (einschl. bivalent)					
	1	2	3	4	5	6	7	8	9	10
03459 OSNABRUECK	190 829	140 151	49 217	1 383	157	78	26 700	65 759	38 963	54 438
03460 VECHTA	67 429	45 207	21 652	548	132	22	8 406	24 045	14 717	18 787
03461 WESERMARSCH	45 412	33 498	11 289	602	156	23	6 334	15 974	9 387	12 505
03462 WITTMUND	29 891	22 263	7 217	404	116	7	4 486	11 020	5 667	7 786
RB ZUSAMMEN	1 238 824	878 460	344 500	15 434	3 889	430	162 544	426 261	259 256	359 216
LAND INSGESAMT	4 044 777	2 966 942	1 044 349	32 025	9 526	1 461	536 225	1 325 906	803 267	1 270 255
BREMEN										
04011 BREMEN-STADT	215 388	164 011	50 291	946	262	140	29 203	65 787	41 533	71 211
04012 BREMERHAVEN,STADT	43 458	34 163	9 078	187	68	30	5 680	14 006	8 486	14 354
LAND INSGESAMT	258 846	198 174	59 369	1 133	330	170	34 883	79 793	50 019	85 565
NORDRHEIN-WESTFALEN										
RB DUESSELDORF										
05111 DUESSELDORF,STADT	266 988	186 573	78 932	1 320	565	163	33 657	69 622	50 603	103 702
05112 DUISBURG,STADT	209 040	163 975	43 807	1 203	128	55	33 113	65 961	40 478	62 598
05113 ESSEN,STADT	259 397	200 832	56 867	1 575	584	123	36 016	77 032	51 539	88 626
05114 KREFELD,STADT	104 971	79 600	24 306	1 026	118	39	15 248	31 806	20 646	34 028
05116 MOENCHENGLADBACH,STADT	120 079	90 233	28 627	1 163	116	56	16 508	36 426	24 815	38 861
05117 MUELHEIM A.D.RUHR,STADT	84 641	65 709	18 503	383	73	46	11 073	24 747	16 982	29 538
05119 OBERHAUSEN,STADT	98 379	78 607	19 241	485	55	46	13 978	30 924	19 717	31 258
05120 REMSCHEID,STADT	55 848	42 513	13 107	212	74	16	6 606	15 700	11 463	20 596
05122 SOLINGEN,STADT	78 798	61 193	17 223	332	76	50	11 127	23 730	15 416	26 300
05124 WUPPERTAL,STADT	153 525	117 994	34 846	626	121	59	20 030	45 618	30 676	53 147
05154 KLEVE	157 900	104 672	49 275	3 897	76	56	21 397	50 172	36 799	45 160
05158 METTMANN	262 775	195 826	65 652	1 150	229	147	32 377	76 019	54 579	93 029
05162 NEUSS	238 491	174 444	62 405	1 517	311	125	30 338	67 390	48 700	82 064
05166 VIERSEN	161 292	116 979	41 955	2 313	197	45	21 667	49 575	35 301	49 460
05170 WESEL	247 429	184 941	59 390	3 009	257	89	33 330	76 063	53 651	78 431
RB ZUSAMMEN	2 499 553	1 864 091	614 136	20 211	2 980	1 115	336 465	740 785	511 365	836 798
RB KOELN										
05314 BONN,STADT	157 082	104 644	51 794	568	156	76	20 427	40 036	27 431	59 247
05315 KOELN,STADT	422 947	308 005	112 878	1 604	277	460	58 100	114 372	83 225	145 792
05316 LEVERKUSEN,STADT	78 735	60 615	17 656	429	42	35	11 595	23 875	15 145	25 822
05354 AACHEN,STADT	249 525	182 151	65 025	2 206	182	143	33 862	74 726	53 006	81 010
05358 DUEREN	137 473	102 837	33 612	979	124	45	19 934	42 667	29 224	41 612
05362 RHEIN-ERFT-KREIS	237 105	180 157	55 629	1 221	195	98	32 766	69 962	50 838	77 295
05366 EUSKIRCHEN	102 133	73 780	27 476	846	141	31	14 349	33 540	22 564	28 734
05370 HEINSBERG	132 161	91 495	37 987	2 623	30	56	18 470	41 543	29 905	38 767
05374 OBERBERGISCHE KREIS	154 273	115 787	37 697	748	226	41	20 080	48 314	32 119	49 720
05378 RHEIN.-BERGISCHE KREIS	156 545	118 932	36 810	732	157	71	20 322	46 783	32 992	51 699
05382 RHEIN-SIEG-KREIS	308 777	234 138	72 571	1 919	348	149	42 750	97 686	66 877	92 725
RB ZUSAMMEN	2 136 756	1 572 541	549 135	13 875	1 878	1 205	292 655	633 504	443 326	692 423
RB MUENSTER										
05512 BOTTROP,STADT	59 913	48 142	11 325	425	57	21	8 293	17 935	11 759	18 876
05513 GELSENKIRCHEN,STADT	111 722	89 974	21 183	527	123	38	17 884	35 074	20 424	33 569
05515 MUENSTER,STADT	124 131	88 772	34 319	997	176	43	16 405	36 970	25 594	41 121
05554 BORKEN	180 615	121 773	55 089	3 707	227	46	21 057	58 087	43 087	53 900
05558 COESFELD	121 373	87 813	32 174	1 343	149	43	18 178	38 070	26 091	34 180
05562 RECKLINGHAUSEN	308 549	244 495	61 623	2 334	290	97	43 658	96 670	62 529	97 203
05566 STEINFURT	223 940	163 416	58 300	2 151	163	73	29 139	75 419	47 540	65 349
05570 WARENDORF	144 628	108 680	34 179	1 723	292	46	20 411	49 129	29 377	41 571
RB ZUSAMMEN	1 274 871	953 065	308 192	13 207	1 477	407	175 025	407 354	266 401	385 769
RB DETMOLD										
05711 BIELEFELD,STADT	146 390	111 045	34 320	950	225	75	19 037	46 828	28 462	48 493
05754 GUETERSLOH	189 953	143 317	45 303	1 269	203	64	25 185	62 932	37 417	58 826
05758 HERFORD	140 540	109 711	29 728	1 065	303	36	17 383	44 300	28 600	47 411
05762 HOEXTER	78 344	59 184	18 382	761	136	17	9 676	26 324	15 989	24 351
05766 LIPPE	189 061	145 096	42 439	1 474	358	52	25 468	64 664	37 914	56 374
05770 MINDEN-LUEBBECKE	175 683	135 432	38 769	1 427	358	55	23 838	58 266	34 153	53 132
05774 PADERBORN	150 032	110 691	37 833	1 466	266	42	18 018	50 513	31 422	46 878
RB ZUSAMMEN	1 070 003	814 476	246 774	8 412	1 849	341	138 605	353 827	213 957	335 465
RB ARNSBERG										
05911 BOCHUM,STADT	194 656	140 745	52 530	1 324	803	57	22 992	50 849	36 122	80 399
05913 DORTMUND,STADT	249 379	193 268	54 658	1 345	261	108	34 933	77 476	49 458	80 035
05914 HAGEN,STADT	86 846	68 458	18 045	296	85	47	12 630	28 059	17 297	26 486
05915 HAMM,STADT	82 891	64 677	17 720	463	97	31	11 583	26 166	16 252	26 080
05916 HERNE,STADT	69 819	56 821	12 577	381	88	40	10 779	22 397	13 338	20 903
05954 ENNEPE-RUHR-KREIS	176 911	137 599	38 128	1 118	407	66	23 460	53 816	36 502	57 907
05958 HOCHSAUERLANDKREIS	143 974	105 753	37 211	971	85	39	17 464	45 546	30 495	47 859

Anmerkungen siehe Seite 70.

gruppen			Darunter dieselangetriebene Pkw nach Emissionsgruppen							Regierungsbezirk Statistische Kennziffer Zulassungsbezirk
sonstige	schadstoff- reduzierte insgesamt	Anteil in % Spalte 12 an Spalte 1	Euro 1	Euro 2	Euro 3	Euro 4	sonstige	schadstoff- reduzierte mit Diesel- antrieb insgesamt	Anteil in % Spalte 19 an Spalte 3	
11	12	13	14	15	16	17	18	19	20	
2 419	188 279	98,7	2 390	13 172	18 198	14 165	724	48 649	98,8	03459 OSNABRUECK
732	66 687	98,9	1 098	6 512	7 780	5 845	270	21 505	99,3	03460 VECHTA
570	44 770	98,6	635	3 348	4 113	2 816	201	11 113	98,4	03461 WESERMARSCH
432	29 391	98,3	428	2 358	2 484	1 679	157	7 106	98,5	03462 WITTMUND
14 181	1 221 458	98,6	16 224	96 466	124 370	98 277	4 930	340 267	98,8	RB ZUSAMMEN
48 450	3 984 103	98,5	47 616	263 173	371 275	332 806	16 678	1 031 548	98,8	LAND INSGESAMT
BREMEN										
2 658	210 392	97,7	2 059	10 774	16 490	19 266	898	49 487	98,4	04011 BREMEN-STADT
459	42 985	98,9	366	2 146	3 180	3 098	146	8 936	98,4	04012 BREMERHAVEN,STADT
3 117	253 377	97,9	2 425	12 920	19 670	22 364	1 044	58 423	98,4	LAND INSGESAMT
NORDRHEIN-WESTFALEN										
3 760	261 344	97,9	2 375	12 266	22 471	40 044	1 195	78 351	99,3	RB DUESSELDORF
2 773	204 923	98,0	2 167	10 322	15 228	14 645	920	43 282	98,8	05111 DUESSELDORF,STADT
2 573	255 786	98,6	2 292	11 379	18 586	23 205	766	56 228	98,9	05112 DUISBURG,STADT
1 544	103 272	98,4	1 005	5 199	8 544	8 871	448	24 067	99,0	05113 ESSEN,STADT
1 712	118 322	98,5	1 230	6 044	10 218	10 323	546	28 361	99,1	05114 KREFELD,STADT
867	83 207	98,3	736	3 712	6 352	7 203	265	18 268	98,7	05116 MOENCHENGLADBACH,STADT
1 213	97 090	98,7	928	4 467	6 939	6 304	378	19 016	98,8	05117 MUELHEIM A.D.RUHR,STADT
559	54 924	98,3	388	2 587	4 674	5 142	156	12 947	98,8	05119 OBERHAUSEN,STADT
865	77 438	98,3	681	3 372	6 228	6 491	229	17 001	98,7	05120 REMSCHEID,STADT
1 649	151 120	98,4	1 357	7 334	12 125	13 081	515	34 412	98,8	05122 SOLINGEN,STADT
2 386	155 914	98,7	2 400	12 313	18 601	14 599	1 005	48 918	99,3	05124 WUPPERTAL,STADT
2 589	258 593	98,4	2 252	12 695	22 220	26 913	793	64 873	98,8	05154 KLEVE
3 408	231 900	97,2	2 387	11 642	20 674	25 843	1 223	61 769	99,0	05158 METTMANN
2 228	158 231	98,1	1 889	9 135	15 926	13 861	711	41 522	99,0	05162 NEUSS
3 073	244 548	98,8	2 744	13 821	22 137	18 991	1 107	58 800	99,0	05166 VIERSEN
31 199	2 456 612	98,3	24 831	126 288	210 923	235 516	10 257	607 815	99,0	05170 WESEL
RB ZUSAMMEN										
2 694	149 835	95,4	1 691	6 736	12 148	29 758	894	51 227	98,9	RB KOELN
6 069	407 558	96,4	4 345	19 424	36 760	48 842	2 024	111 395	98,7	05314 BONN,STADT
918	77 355	98,2	689	3 622	6 050	6 779	297	17 437	98,8	05315 KOELN,STADT
3 155	245 759	98,5	2 961	14 031	22 996	23 283	997	64 268	98,8	05316 LEVERKUSEN,STADT
1 766	135 203	98,3	1 718	8 134	12 273	10 493	516	33 134	98,6	05354 AACHEN,STADT
3 038	233 899	98,6	2 382	11 615	20 464	19 716	896	55 073	99,0	05358 DUEREN
1 202	100 389	98,3	1 269	6 948	10 587	7 918	392	27 114	98,7	05362 RHEIN-ERFT-KREIS
2 045	130 730	98,9	1 903	9 020	14 264	11 875	651	37 713	99,3	05366 EUSKIRCHEN
2 059	152 292	98,7	1 386	8 426	14 173	12 764	599	37 348	99,1	05370 HEINSBERG
1 759	153 555	98,1	1 449	7 857	13 396	13 080	524	36 306	98,6	05374 OBERBERGISCHER KREIS
3 557	303 595	98,3	3 245	16 579	27 368	23 319	1 072	71 583	98,6	05378 RHEIN-BERGISCHER KREIS
28 262	2 090 170	97,8	23 038	112 392	190 479	207 827	8 862	542 598	98,8	05382 RHEIN-SIEG-KREIS
RB ZUSAMMEN										
697	57 560	96,1	529	2 501	4 218	3 685	236	11 169	98,6	RB MUENSTER
1 826	108 777	97,4	1 136	5 132	7 256	6 851	544	20 919	98,8	05512 BOTTRUP,STADT
1 579	121 669	98,0	1 410	6 859	11 138	13 858	552	33 817	98,5	05513 GELSENKIRCHEN,STADT
1 962	178 093	98,6	2 177	12 991	21 294	17 437	786	54 685	99,3	05515 MUENSTER,STADT
2 665	119 184	98,2	1 905	7 864	11 800	9 434	781	31 784	98,8	05554 BORKEN
3 788	303 848	98,5	2 834	14 884	23 081	18 935	1 236	60 970	98,9	05558 COESFELD
2 649	220 096	98,3	2 476	14 564	21 844	17 822	971	57 677	98,9	05562 RECKLINGHAUSEN
1 936	142 424	98,5	1 674	8 701	12 711	10 115	612	33 813	98,9	05566 STEINFURT
17 102	1 251 651	98,2	14 141	73 496	113 342	98 137	5 718	304 834	98,9	05570 WARENDORF
RB ZUSAMMEN										
1 487	144 307	98,6	1 461	8 061	11 474	12 353	491	33 840	98,6	RB DETMOLD
2 280	186 640	98,3	1 890	10 696	16 238	15 137	702	44 663	98,6	05711 BIELEFELD,STADT
1 592	139 286	99,1	1 122	6 663	10 703	10 520	458	29 466	99,1	05754 GUETERSLOH
809	77 149	98,5	791	4 729	6 832	5 532	262	18 146	98,7	05758 HERFORD
2 112	186 532	98,7	1 918	11 248	15 349	12 664	621	41 800	98,5	05762 HOEXTER
2 494	171 883	97,8	1 701	9 711	13 726	12 394	766	38 298	98,8	05766 LIPPE
1 305	148 136	98,7	1 449	9 392	13 863	12 264	451	37 419	98,9	05770 MINDEN-LUEBBECKE
12 079	1 053 933	98,5	10 332	60 500	88 185	80 864	3 751	243 632	98,7	05774 PADERBORN
RB ZUSAMMEN										
2 022	192 384	98,8	1 442	7 219	14 556	28 293	639	52 149	99,3	RB ARNSBERG
3 413	245 315	98,4	2 428	12 100	18 811	19 606	1 114	54 059	98,9	05911 BOCHUM,STADT
1 169	85 641	98,6	767	4 122	6 481	6 110	352	17 832	98,8	05913 DORTMUND,STADT
1 007	81 088	97,8	754	4 167	6 541	5 704	308	17 474	98,6	05914 HAGEN,STADT
850	68 267	97,8	687	3 067	4 536	3 829	290	12 409	98,7	05915 HAMM,STADT
2 000	173 685	98,2	1 594	8 146	14 134	13 124	581	37 579	98,6	05916 HERNE,STADT
1 534	142 898	99,3	1 319	8 616	13 652	12 955	440	36 982	99,4	05954 ENNEPE-RUHR-KREIS
										05958 HOCHSAUERLANDKREIS

(Fortsetzung): Bestand an Personenkraftwagen am 1. Januar 2008 nach Zulassungsbezirken ¹⁾, Kraftstoffarten und Emissionsgruppen

Nur noch angemeldete Fahrzeuge ohne vorübergehende Stilllegungen/Außerbetriebsetzungen

Regierungsbezirk Statistische Kennziffer Zulassungsbezirk	Insgesamt	Nach Kraftstoffarten					Nach Emissions-			
		Benzin	Diesel	Gas		sonstige	Euro 1	Euro 2	Euro 3	Euro 4
				insgesamt	dar. Erdgas (einschl. bivalent)					
05962 MAERKISCHER KREIS	226 384	173 410	51 884	1 011	267	79	28 208	68 755	48 339	75 985
05966 OLPE	75 657	56 894	18 449	300	44	14	9 180	23 301	15 990	25 626
05970 SIEGEN-WITTGENSTEIN	153 954	115 871	37 459	582	95	42	17 095	45 756	33 412	54 424
05974 SOEST	159 557	120 068	38 182	1 256	132	51	21 250	53 111	32 438	49 254
05978 UNNA	208 448	161 242	45 616	1 528	533	62	28 490	64 303	42 487	68 135
RB ZUSAMMEN	1 828 476	1 394 806	422 459	10 575	2 897	636	238 064	559 535	372 130	613 093
LAND INSGESAMT	8 809 659	6 598 979	2 140 696	66 280	11 081	3 704	1 180 814	2 695 005	1 807 179	2 863 548
HEESSEN										
RB DARMSTADT										
06411 DARMSTADT, STADT	66 346	47 777	18 236	271	126	62	8 927	19 331	13 204	22 761
06412 FRANKFURT AM MAIN, STADT	292 234	191 472	99 471	1 104	692	187	35 521	73 350	52 421	120 678
06413 OFFENBACH AM MAIN, STADT	48 990	36 884	11 818	190	125	98	7 595	14 902	9 020	15 890
06414 WIESBADEN, STADT	133 783	98 448	34 885	387	201	63	16 357	37 718	27 384	46 980
06431 BERGSTRASSE	150 679	114 991	35 138	469	96	81	21 196	46 880	29 898	48 247
06432 DARMSTADT-DIEBURG	160 208	121 569	37 912	613	133	114	21 260	49 928	33 953	50 240
06433 GROSS-GERAU	141 508	106 685	33 576	1 176	852	71	16 917	39 174	26 082	55 928
06434 HOCHTAUNUSKREIS	151 377	105 533	45 400	342	65	102	14 999	36 059	29 605	66 436
06435 MAIN-KINZIG-KREIS	219 806	166 939	51 970	782	225	115	29 111	68 350	46 800	69 415
06436 MAIN-TAUNUS-KREIS	158 633	109 750	48 309	314	92	260	14 838	36 916	28 942	73 516
06437 ODENWALDKREIS	55 041	41 819	12 900	287	8	35	7 374	17 986	11 706	16 393
06438 OFFENBACH	187 147	142 637	43 643	748	281	119	24 104	54 315	38 664	63 164
06439 RHEINGAU-TAUNUS-KREIS	106 838	80 606	25 918	266	59	48	12 437	32 677	23 668	34 553
06440 WETTERAUKREIS	162 699	122 502	39 561	553	75	83	21 132	50 384	34 594	52 016
RB ZUSAMMEN	2 035 289	1 487 612	538 737	7 502	3 030	1 438	251 768	577 970	405 941	736 217
RB GIESSEN										
06531 GIESSEN	130 774	97 651	32 406	647	191	70	17 567	42 817	27 548	39 467
06532 LAHN-DILL-KREIS	142 569	106 955	34 924	640	26	50	17 913	45 543	30 398	44 637
06533 LIMBURG-WEILBURG	96 491	70 325	25 629	494	21	43	12 133	30 954	21 414	29 762
06534 MARBURG-BIEDENKOPF	123 618	93 911	28 999	653	143	55	16 010	40 886	25 844	37 909
06535 VOGELSBERGKREIS	65 234	48 538	16 324	355	71	17	8 794	22 052	13 848	18 852
RB ZUSAMMEN	558 686	417 380	138 282	2 789	452	235	72 417	182 252	119 052	170 627
RB KASSEL										
06611 KASSEL, STADT	76 414	57 530	18 401	435	140	48	9 962	22 925	13 719	27 650
06631 FULDA	119 698	88 287	30 642	734	325	35	15 174	40 731	24 719	36 334
06632 HERSFELD-ROTENBURG	70 571	54 402	15 648	498	59	23	9 157	24 519	14 183	20 931
06633 KASSEL, LAND	131 480	101 102	29 631	684	158	63	15 383	40 493	24 016	48 558
06634 SCHWALM-EDER-KREIS	105 055	79 635	24 934	736	51	50	13 046	32 985	20 821	35 898
06635 WALDECK-FRANKENBERG	91 919	69 629	21 545	723	132	22	11 848	30 401	18 683	28 491
06636 WERRA-MEISSNER-KREIS	58 261	44 443	13 433	370	51	15	8 073	19 539	11 682	17 452
RB ZUSAMMEN	653 398	495 028	153 934	4 180	916	256	82 643	211 593	127 823	215 314
LAND INSGESAMT	3 247 373	2 400 020	830 953	14 471	4 398	1 929	406 828	971 815	652 816	1 122 158
RHEINLAND-PFALZ										
RB KOBLENZ										
07111 KOBLENZ, STADT	51 701	38 675	12 851	145	53	30	6 293	15 368	10 518	18 291
07131 AHRWEILER	71 449	53 962	17 210	255	25	22	10 869	23 475	14 495	20 445
07132 ALTENKIRCHEN(WESTWLD.)	72 137	55 153	16 620	339	23	25	9 623	22 519	15 632	22 893
07133 BAD KREUZNACH	85 138	64 808	19 860	428	139	42	12 084	29 207	17 486	23 974
07134 BIRKENFELD	47 316	37 020	10 114	167	52	15	6 338	16 590	9 839	13 594
07135 COCHEM-ZELL	36 763	26 019	10 516	216	10	12	4 461	11 974	8 787	10 739
07137 MAYEN-KOBLENZ	117 350	89 233	27 707	364	75	46	14 970	37 167	25 193	36 900
07138 NEUWIED	101 753	77 198	23 927	585	77	43	13 605	32 325	21 890	31 201
07140 RHEIN-HUNS RUECK-KREIS	59 746	41 974	17 447	298	16	27	7 070	18 978	13 806	18 565
07141 RHEIN-LAHN-KREIS	70 593	53 810	16 494	267	21	22	9 625	23 213	15 075	20 891
07143 WESTERWALDKREIS	114 884	84 098	30 107	640	97	39	13 063	34 545	25 735	39 017
RB ZUSAMMEN	828 830	621 950	202 853	3 704	588	323	108 001	265 361	178 456	256 510
RB TRIER										
07211 TRIER-SAARBURG	125 518	92 074	33 204	175	51	65	15 517	39 504	28 881	38 220
07231 BERNKASTEL-WITTLICH	64 702	46 372	18 198	104	17	28	8 652	21 359	14 423	18 574
07232 EIFELKREIS BITBURG-PRUEM	54 273	36 753	17 444	52	7	24	7 413	17 919	12 676	14 995
07233 VULKANEIFEL	35 001	24 646	10 222	126	6	7	4 639	11 255	8 050	10 225
RB ZUSAMMEN	279 494	199 845	79 068	457	81	124	36 221	90 037	64 030	82 014
RB RHEINHESSEN-PFALZ										
07311 FRANKENTHAL(PFALZ),STADT	23 378	18 403	4 866	100	47	9	3 749	7 526	4 733	6 645
07312 KAISERSLAUTERN,STADT	46 602	35 878	10 453	251	179	20	6 298	14 433	8 990	15 792
07313 LANDAU I.D.PFALZ,STADT	22 660	17 288	5 275	88	56	9	3 573	7 396	4 664	6 240
07314 LUDWIGSHAFEN A.RH.,STADT	71 487	56 281	15 013	158	31	35	11 425	22 914	13 344	21 373
07315 MAINZ,STADT	88 654	65 075	23 269	266	89	44	11 897	27 127	17 516	29 118

Anmerkungen siehe Seite 70.

gruppen			Darunter dieselangetriebene Pkw nach Emissionsgruppen							Regierungsbezirk Statistische Kennziffer Zulassungsbezirk
sonstige	schadstoff- reduzierte insgesamt	Anteil in % Spalte 12 an Spalte 1	Euro 1	Euro 2	Euro 3	Euro 4	sonstige	schadstoff- reduzierte mit Diesel- antrieb insgesamt	Anteil in % Spalte 19 an Spalte 3	
11	12	13	14	15	16	17	18	19	20	
2 605	223 892	98,9	1 843	11 078	19 386	18 323	773	51 403	99,1	05962 MAERKISCHER KREIS
774	74 871	99,0	592	3 775	7 007	6 666	289	18 329	99,3	05966 OLPE
1 556	152 243	98,9	1 112	7 148	13 796	14 623	481	37 160	99,2	05970 SIEGEN-WITTGENSTEIN
1 998	158 051	99,1	1 710	9 317	13 933	12 222	655	37 837	99,1	05974 SOEST
2 262	205 677	98,7	1 923	10 065	16 746	15 565	679	44 978	98,6	05978 UNNA
21 190	1 804 012	98,7	16 171	88 820	149 579	157 020	6 601	418 191	99,0	RB ZUSAMMEN
109 832	8 656 378	98,3	88 513	461 496	752 508	779 364	35 189	2 117 070	98,9	LAND INSGESAMT
HESSEN										
925	65 148	98,2	685	3 184	5 620	8 247	313	18 049	99,0	RB DARMSTADT
3 122	285 092	97,6	2 539	13 297	24 142	57 692	1 036	98 706	99,2	06411 DARMSTADT,STADT
698	48 105	98,2	519	2 462	3 644	4 850	216	11 691	98,9	06412 FRANKFURT AM MAIN,STADT
1 219	129 658	96,9	1 084	5 871	11 934	15 231	384	34 504	98,9	06413 OFFENBACH AM MAIN,STADT
1 892	148 113	98,3	1 558	7 580	12 335	12 612	586	34 671	98,7	06414 WIESBADEN,STADT
2 001	157 382	98,2	1 507	8 308	13 614	13 358	640	37 427	98,7	06431 BERGSTRASSE
1 402	139 503	98,6	1 049	5 850	10 214	15 650	516	33 279	99,1	06432 DARMSTADT-DIEBURG
1 372	148 471	98,1	938	5 963	13 234	24 576	389	45 100	99,3	06433 GROSS-GERAU
2 572	216 248	98,4	1 859	11 195	19 699	17 949	799	51 501	99,1	06434 HOCHTAUNUSKREIS
1 372	155 584	98,1	846	5 233	12 255	29 336	389	48 059	99,5	06435 MAIN-KINZIG-KREIS
621	54 080	98,3	599	3 094	4 849	4 015	183	12 740	98,8	06436 MAIN-TAUNUS-KREIS
1 871	182 118	97,3	1 365	7 990	14 983	18 242	543	43 123	98,8	06437 ODENWALDKREIS
1 256	104 591	97,9	884	5 502	9 854	9 077	387	25 704	99,2	06438 OFFENBACH
1 769	159 895	98,3	1 507	8 226	15 028	13 803	589	39 153	99,0	06439 RHEINGAU-TAUNUS-KREIS
22 092	1 993 988	98,0	16 939	93 755	171 405	244 638	6 970	533 707	99,1	06440 WETTERAUKREIS
1 243	128 642	98,4	1 132	7 096	12 138	11 262	390	32 018	98,8	RB ZUSAMMEN
1 511	140 002	98,2	1 208	7 791	13 681	11 461	440	34 581	99,0	RB GIESSEN
1 069	95 332	98,8	842	5 627	10 016	8 649	320	25 454	99,3	06531 GIESSEN
1 400	122 049	98,7	1 119	6 731	11 203	9 243	464	28 760	99,2	06532 LAHN-DILL-KREIS
733	64 279	98,5	688	4 053	6 310	4 874	236	16 161	99,0	06533 LIMBURG-WEILBURG
5 956	550 304	98,5	4 989	31 298	53 348	45 489	1 850	136 974	99,1	06534 MARBURG-BIEDENKOPF
858	75 114	98,3	737	3 564	6 050	7 503	275	18 129	98,5	06535 VOGELSBERCKREIS
1 355	118 313	98,8	1 152	7 401	10 936	10 474	425	30 388	99,2	RB ZUSAMMEN
783	69 573	98,6	621	3 761	5 936	4 916	266	15 500	99,1	RB KASSEL
1 254	129 704	98,6	1 112	6 330	10 635	10 723	413	29 213	98,6	06611 KASSEL,STADT
1 159	103 909	98,9	940	5 204	9 192	8 700	381	24 417	99,1	06631 FULDA
1 007	90 430	98,4	888	5 166	7 965	6 997	299	21 315	98,9	06632 HERSFELD-ROTENBURG
758	57 504	98,7	544	3 366	4 932	4 209	243	13 294	99,0	06633 KASSEL, LAND
7 174	644 547	98,6	5 994	34 792	55 646	53 522	2 302	152 256	98,9	06634 SCHWALM-EDER-KREIS
35 222	3 188 839	98,2	27 922	159 845	280 399	343 649	11 122	822 937	99,0	06635 WALDECK-FRANKENBERG
RHEINLAND-PFALZ										
461	50 931	98,5	413	2 386	4 521	5 219	129	12 668	98,6	06636 WERRA-MEISSNER-KREIS
974	70 258	98,3	880	3 938	6 704	5 170	281	16 973	98,6	RB KOBLENZ
675	71 342	98,9	658	3 677	6 351	5 521	208	16 415	98,8	07111 KOBLENZ,STADT
1 059	83 810	98,4	878	5 010	7 196	6 102	378	19 564	98,5	07131 AHRWEILER
397	46 758	98,8	384	2 411	3 959	3 103	114	9 971	98,6	07132 ALTENKIRCHEN(WESTWLD.)
357	36 318	98,8	382	2 358	4 288	3 261	138	10 427	99,2	07133 BAD KREUZNACH
1 290	115 520	98,4	1 077	5 847	10 965	9 095	374	27 358	98,7	07134 BIRKENFELD
1 209	100 230	98,5	910	5 196	9 051	8 117	356	23 630	98,8	07135 COCHEM-ZELL
571	58 990	98,7	598	3 856	7 066	5 542	170	17 232	98,8	07137 MAYEN-KOBLENZ
880	69 684	98,7	642	3 647	6 662	5 104	236	16 291	98,8	07138 NEUWIED
1 020	113 380	98,7	965	6 092	11 905	10 571	290	29 823	99,1	07140 RHEIN-HUNS RUECK-KREIS
8 893	817 221	98,6	7 787	44 418	78 668	66 805	2 674	200 352	98,8	07141 RHEIN-LAHN-KREIS
1 246	123 368	98,3	1 192	6 773	12 944	11 562	407	32 878	99,0	07143 WESTERWALDKREIS
788	63 796	98,6	821	4 258	6 924	5 686	299	17 988	98,8	RB ZUSAMMEN
565	53 568	98,7	613	3 660	7 035	5 776	203	17 287	99,1	RB TRIER
348	34 517	98,6	393	2 302	4 071	3 250	121	10 137	99,2	07211 TRIER-SAARBURG
2 947	275 249	98,5	3 019	16 993	30 974	26 274	1 030	78 290	99,0	07231 BERNKASTEL-WITTLICH
360	23 013	98,4	234	1 023	1 649	1 793	96	4 795	98,5	07232 EIFELKREIS BITBURG-PRUEM
475	45 988	98,7	390	1 916	3 394	4 504	113	10 317	98,7	07233 VULKANEIFEL
397	22 270	98,3	256	1 209	1 905	1 687	122	5 179	98,2	RB ZUSAMMEN
896	69 952	97,9	746	3 357	4 887	5 527	270	14 787	98,5	RB RHEINHESSEN-PFALZ
1 015	86 673	97,8	923	4 510	7 335	9 884	342	22 994	98,8	07311 FRANKENTHAL(PFALZ),STADT
										07312 KAISERSLAUTERN,STADT
										07313 LANDAU I.D.PFALZ,STADT
										07314 LUDWIGSHAFEN A.RH.,STADT
										07315 MAINZ,STADT

(Fortsetzung): Bestand an Personenkraftwagen am 1. Januar 2008 nach Zulassungsbezirken ¹⁾, Kraftstoffarten und Emissionsgruppen

Nur noch angemeldete Fahrzeuge ohne vorübergehende Stilllegungen/Außerbetriebsetzungen

Regierungsbezirk Statistische Kennziffer Zulassungsbezirk	Insgesamt	Nach Kraftstoffarten					Nach Emissions-			
		Benzin	Diesel	Gas		sonstige	Euro 1	Euro 2	Euro 3	Euro 4
				insgesamt	dar. Erdgas (einschl. bivalent)					
	1	2	3	4	5	6	7	8	9	10
07316 NEUSTADT A.D.WSTR.,STADT	29 137	21 942	7 107	77	51	11	4 245	9 425	6 074	8 415
07317 PIRMASENS,STADT	21 795	17 024	4 716	48	5	7	3 266	6 802	4 479	6 667
07318 SPEYER,STADT	25 790	19 830	5 778	160	97	22	3 593	8 476	5 405	7 582
07319 WORMS,STADT	39 631	30 773	8 729	114	57	15	6 128	13 264	7 918	11 270
07320 ZWEIBRUECKEN,STADT	19 385	15 164	4 119	87	52	15	2 759	6 465	4 357	5 189
07331 ALZEY-WORMS	71 387	51 676	19 387	299	124	25	10 062	23 887	15 340	20 142
07332 BAD DUERKHEIM	77 680	58 964	18 352	331	117	33	11 341	25 047	16 879	21 976
07333 DONNERSBERGKREIS	43 253	31 858	11 178	202	79	15	6 444	14 728	9 415	11 531
07334 GERMERSHEIM	69 929	51 567	18 156	168	61	38	10 312	22 177	14 493	20 876
07335 KAISERSLAUTERN	59 692	46 319	13 100	247	144	26	8 599	20 633	12 767	16 363
07336 KUSEL	43 197	33 984	9 031	170	79	12	6 682	15 311	9 362	10 829
07337 SUEDLICHE WEINSTRASSE	64 264	48 045	16 034	162	62	23	10 359	21 818	13 263	16 335
07338 RHEIN-PFALZ-KREIS	86 123	68 000	17 777	306	130	40	12 322	28 070	18 195	25 072
07339 MAINZ-BINGEN	116 222	86 354	29 282	528	78	58	15 195	37 620	24 773	35 150
07340 SUEDWESTPFALZ	59 958	45 837	13 950	160	50	11	8 970	20 660	12 995	15 933
RB ZUSAMMEN	1 080 224	820 262	255 572	3 922	1 588	468	157 219	353 779	224 962	312 498
LAND INSGESAMT	2 188 548	1 642 057	537 493	8 083	2 257	915	301 441	709 177	467 448	651 022
BADEN-WUERTTEMBERG										
RB STUTT GART										
08111 STUTT GART,STADT	271 123	188 848	81 560	553	241	162	28 545	76 895	52 896	106 360
08115 BOEBLINGEN	212 240	146 279	65 482	330	100	149	20 573	59 559	43 831	84 082
08116 ESSLINGEN	284 510	204 416	79 491	454	154	149	34 375	87 790	58 832	95 311
08117 GOEPPINGEN	138 789	99 876	38 501	350	168	62	17 651	45 623	28 734	43 568
08118 LUDWIGSBURG	277 312	205 477	71 170	511	183	154	33 158	90 126	59 040	89 096
08119 REMS-MURR-KREIS	223 692	162 733	60 407	470	133	82	29 490	73 489	45 303	69 684
08121 HEILBRONN,STADT	58 219	42 877	15 113	193	70	36	8 082	19 176	11 662	17 987
08125 HEILBRONN	193 199	138 547	54 184	414	81	54	26 222	62 660	38 221	61 161
08126 HOHENLOHEKREIS	66 860	42 711	23 883	250	24	16	9 501	22 461	13 452	19 891
08127 SCHWABEBISCH HALL	103 925	72 236	31 168	491	231	30	14 710	36 826	22 050	27 691
08128 MAIN-TAUBER-KREIS	76 143	55 096	20 728	288	90	31	10 388	27 496	15 960	20 561
08135 HEIDENHEIM	70 353	51 123	18 937	269	111	24	8 972	23 159	15 075	21 570
08136 OSTALBKREIS	170 031	121 086	48 344	556	271	45	20 233	55 876	35 279	54 516
RB ZUSAMMEN	2 146 396	1 531 305	608 968	5 129	1 857	994	261 900	681 136	440 335	711 478
RB KARLSRUHE										
08211 BADEN-BADEN,STADT	30 050	22 003	7 981	44	19	22	4 008	8 933	6 290	9 851
08212 KARLSRUHE,STADT	129 943	92 380	36 988	486	292	89	17 405	39 057	26 916	42 672
08215 KARLSRUHE	235 135	176 513	58 026	496	178	100	33 480	77 342	50 639	67 473
08216 RASTATT	128 212	95 472	32 405	295	114	40	19 098	41 773	25 770	37 953
08221 HEIDELBERG,STADT	54 179	39 993	14 016	136	69	34	8 010	16 425	10 743	16 761
08222 MANNHEIM,STADT	134 936	101 729	32 854	280	46	73	19 927	39 201	23 969	44 407
08225 NECKAR-ODENWALD-KREIS	79 465	57 369	21 868	196	78	32	10 732	27 214	16 693	23 154
08226 RHEIN-NECKAR-KREIS	297 700	224 045	72 918	576	187	161	41 545	93 194	61 971	93 237
08231 PFORZHEIM,STADT	53 113	39 454	13 493	146	61	20	7 279	16 965	11 263	16 382
08235 CALW	84 595	58 872	25 490	161	24	72	10 243	26 979	18 801	26 642
08236 ENZKREIS	110 080	81 586	28 148	315	128	31	14 265	36 415	24 010	32 482
08237 FREUDENSTADT	63 700	43 340	20 211	121	14	28	8 304	20 516	14 326	19 171
RB ZUSAMMEN	1 401 108	1 032 756	364 398	3 252	1 210	702	194 296	444 014	291 391	430 185
RB FREIBURG										
08311 FREIBURG I.BREISG.STADT	80 525	56 712	23 408	349	259	56	12 757	25 896	16 098	22 646
08315 BREISGAU-HOCHSCHWARZWALD	130 905	95 461	35 091	274	142	79	20 511	43 980	27 519	34 351
08316 EMMENDINGEN	81 730	61 789	19 739	161	71	41	13 679	28 791	16 637	20 007
08317 ORTENAU-KREIS	225 523	168 636	56 267	557	206	63	37 183	76 278	46 445	58 606
08325 ROTTWEIL	79 404	56 189	22 990	198	101	27	10 073	25 280	17 133	24 950
08326 SCHWARZWALD-BAAR-KREIS	112 749	82 038	30 438	211	85	62	14 064	35 307	24 281	36 540
08327 TUTTLINGEN	71 946	50 105	21 676	149	56	16	8 064	21 536	16 868	24 024
08335 KONSTANZ	134 235	104 476	29 239	446	235	74	19 511	43 491	27 611	39 808
08336 LOERRACH	114 559	90 263	23 954	224	134	118	17 616	36 985	23 706	33 143
08337 WALDSHUT	89 140	69 419	19 520	138	62	63	12 972	28 729	19 811	25 321
RB ZUSAMMEN	1 120 716	835 088	282 322	2 707	1 351	599	166 430	366 273	236 109	319 396
RB TUEBINGEN										
08415 REUTLINGEN	151 674	107 198	43 921	509	218	46	19 150	50 109	32 651	45 927
08416 TUEBINGEN	104 776	72 847	31 556	332	150	41	13 891	35 753	22 497	29 784
08417 ZOLLERNALBKREIS	109 205	77 779	31 086	297	86	43	12 834	34 789	24 249	34 844
08421 ULM,STADT	56 334	38 050	18 095	161	89	28	6 159	16 133	11 891	20 960
08425 ALB-DONAU-KREIS	104 056	72 608	31 203	221	87	24	12 552	34 135	22 885	32 119
08426 BIBERACH	107 566	73 714	33 618	185	70	49	12 536	34 967	23 745	34 271
08435 BODENSEEKREIS	112 193	82 092	29 793	250	63	58	15 865	36 887	22 934	33 026
08436 RAVENSBURG	144 922	102 293	42 254	337	140	38	19 405	49 801	30 531	41 268
08437 SIGMARINGEN	70 412	48 963	21 186	232	24	31	9 271	23 824	15 684	20 174
RB ZUSAMMEN	961 138	675 544	282 712	2 524	927	358	121 663	316 398	207 067	292 373
LAND INSGESAMT	5 629 358	4 074 693	1 538 400	13 612	5 345	2 653	744 289	1 807 821	1 174 902	1 753 432

Anmerkungen siehe Seite 70.

gruppen			Darunter dieselangetriebene Pkw nach Emissionsgruppen							Regierungsbezirk Statistische Kennziffer Zulassungsbezirk
sonstige	schadstoff- reduzierte insgesamt	Anteil in % Spalte 12 an Spalte 1	Euro 1	Euro 2	Euro 3	Euro 4	sonstige	schadstoff- reduzierte mit Diesel- antrieb insgesamt	Anteil in % Spalte 19 an Spalte 3	
11	12	13	14	15	16	17	18	19	20	
420	28 579	98,1	354	1 615	2 477	2 401	139	6 986	98,3	07316 NEUSTADT A.D.WSTR.,STADT
254	21 468	98,5	169	987	1 770	1 663	65	4 654	98,7	07317 PIRMASENS,STADT
335	25 391	98,5	267	1 329	2 089	1 881	128	5 694	98,5	07318 SPEYER,STADT
489	39 069	98,6	470	2 106	3 130	2 731	162	8 599	98,5	07319 WORMS,STADT
266	19 036	98,2	183	914	1 546	1 319	81	4 043	98,2	07320 ZWEIBRUECKEN,STADT
893	70 324	98,5	937	5 074	7 039	5 633	387	19 070	98,4	07331 ALZEY-WORMS
1 111	76 354	98,3	872	4 266	6 795	5 616	420	17 969	97,9	07332 BAD DUERKHEIM
560	42 678	98,7	540	2 686	4 212	3 409	177	11 024	98,6	07333 DONNERSBERGKREIS
986	68 844	98,4	910	4 175	6 499	5 992	335	17 911	98,7	07334 GERMERSHEIM
673	59 035	98,9	619	3 156	4 901	4 056	202	12 934	98,7	07335 KAISERSLAUTERN
474	42 658	98,8	425	2 228	3 464	2 652	121	8 890	98,4	07336 KUSEL
1 203	62 978	98,0	1 038	4 213	5 735	4 242	433	15 661	97,7	07337 SUEDLICHE WEINSTRASSE
1 169	84 828	98,5	901	4 243	6 598	5 344	413	17 499	98,4	07338 RHEIN-PFALZ-KREIS
1 383	114 121	98,2	1 238	6 915	10 313	9 815	542	28 823	98,4	07339 MAINZ-BINGEN
689	59 247	98,8	773	3 441	5 369	3 977	217	13 777	98,8	07340 SUEDEWESTPFALZ
14 048	1 062 506	98,4	12 245	59 363	91 107	84 126	4 765	251 606	98,4	RB ZUSAMMEN
25 888	2 154 976	98,5	23 051	120 774	200 749	177 205	8 469	530 248	98,7	LAND INSGESAMT
BADEN-WUERTEMBERG										
2 469	267 165	98,5	2 348	15 863	25 825	36 015	894	80 945	99,2	RB STUTTGART
1 774	209 819	98,9	2 013	13 316	22 285	26 595	709	64 918	99,1	08111 STUTTGART,STADT
3 191	279 499	98,2	3 224	17 911	27 788	28 414	1 251	78 588	98,9	08115 BOEBLINGEN
1 637	137 213	98,9	1 591	9 761	13 629	12 487	592	38 060	98,9	08116 ESSLINGEN
2 551	273 971	98,8	2 595	17 251	25 491	24 069	961	70 367	98,9	08117 GOEPPINGEN
2 770	220 736	98,7	2 461	15 172	21 089	20 040	1 009	59 771	98,9	08118 LUDWIGSBURG
594	57 501	98,8	625	3 592	5 139	5 370	228	14 954	98,9	08119 REMS-MURR-KREIS
2 692	190 956	98,8	2 268	13 046	18 275	19 033	993	53 615	98,9	08121 HEILBRONN,STADT
925	66 230	99,1	917	5 146	7 282	10 074	336	23 755	99,5	08122 HEILBRONN
1 445	102 722	98,8	1 525	8 814	11 296	8 736	515	30 886	99,1	08125 HOHENLOHEKREIS
963	75 368	99,0	846	5 465	7 655	6 308	279	20 553	99,2	08126 SCHWABEBISCH HALL
829	69 605	98,9	888	4 783	6 798	5 946	290	18 705	98,8	08128 MAIN-TAUBER-KREIS
1 919	167 823	98,7	2 073	12 413	17 253	15 396	715	47 850	99,0	08135 HEIDENHEIM
23 759	2 118 608	98,7	23 374	142 533	209 805	218 483	8 772	602 967	99,0	08136 OSTALBKREIS
481	29 563	98,4	305	1 631	2 695	3 105	168	7 904	99,0	RB KARLSRUHE
1 852	127 902	98,4	1 449	7 138	11 954	15 406	621	36 568	98,9	08211 BADEN-BADEN,STADT
3 355	232 289	98,8	2 725	14 098	20 890	18 432	1 135	57 280	98,7	08212 KARLSRUHE,STADT
1 975	126 569	98,7	1 568	7 704	11 475	10 596	680	32 023	98,8	08215 KARLSRUHE
928	52 867	97,6	627	3 080	4 515	5 341	285	13 848	98,8	08216 RASTATT
2 013	129 517	96,0	1 307	6 012	9 931	14 450	607	32 307	98,3	08221 HEIDELBERG,STADT
993	78 786	99,1	1 014	5 629	8 227	6 439	369	21 678	99,1	08222 MANNHEIM,STADT
3 866	293 813	98,7	3 093	15 768	25 804	26 204	1 260	72 129	98,9	08225 NECKAR-ODENWALD-KREIS
602	52 491	98,8	515	3 035	4 818	4 801	194	13 363	99,0	08226 RHEIN-NECKAR-KREIS
919	83 584	98,8	1 072	6 352	9 540	7 894	386	25 244	99,0	08231 PFORZHEIM,STADT
1 448	108 620	98,7	1 246	7 201	10 214	8 637	505	27 803	98,8	08235 CALW
744	63 061	99,0	892	5 109	7 520	6 266	261	20 048	99,2	08236 ENZKREIS
19 176	1 379 062	98,4	15 813	82 757	127 583	127 571	6 471	360 195	98,8	08237 FREUDENSTADT
1 662	79 059	98,2	1 307	5 317	7 771	7 945	658	22 998	98,2	RB FREIBURG
2 376	128 737	98,3	1 819	8 999	12 650	10 162	943	34 573	98,5	08311 FREIBURG I.BREISG.STADT
1 464	80 578	98,6	1 054	5 120	7 447	5 295	539	19 455	98,6	08315 BREISGAU-HOCHSCHWARZWALD
4 106	222 618	98,7	2 983	14 189	20 558	16 555	1 279	55 564	98,8	08316 EMMENDINGEN
941	78 377	98,7	935	5 592	8 432	7 446	337	22 742	98,9	08317 ORTENAUKREIS
1 257	111 449	98,8	1 156	7 371	11 198	9 961	455	30 141	99,0	08325 ROTTWEIL
761	71 253	99,0	816	5 046	8 078	7 269	295	21 504	99,2	08326 SCHWARZWALD-BAAR-KREIS
1 937	132 358	98,6	1 459	7 374	10 363	8 914	670	28 780	98,4	08327 TUTTLINGEN
1 411	112 861	98,5	1 198	5 718	8 615	7 536	475	23 542	98,3	08335 KONSTANZ
1 142	87 975	98,7	845	4 873	7 581	5 638	362	19 299	98,9	08336 LOERRACH
17 057	1 105 265	98,6	13 572	69 599	102 693	86 721	6 013	278 598	98,7	08337 WALDSHUT
1 751	149 588	98,6	1 930	11 268	15 689	13 850	698	43 435	98,9	RB ZUSAMMEN
1 453	103 378	98,7	1 417	8 419	11 289	9 526	550	31 201	98,9	RB TUEBINGEN
1 169	107 885	98,8	1 269	7 903	11 306	9 894	428	30 800	99,1	08415 REUTLINGEN
543	55 686	98,8	535	3 680	5 995	7 526	208	17 944	99,2	08416 TUEBINGEN
1 129	102 820	98,8	1 279	7 919	11 484	9 843	411	30 936	99,1	08417 ZOLLERNALBKREIS
1 030	106 549	99,1	1 229	8 069	11 788	11 878	428	33 392	99,3	08421 ULM,STADT
1 600	110 312	98,3	1 498	7 816	10 381	9 066	596	29 357	98,5	08425 ALB-DONAU-KREIS
2 083	143 088	98,7	1 980	11 947	15 094	11 925	838	41 784	98,9	08426 BIBERACH
757	69 710	99,0	911	5 681	7 933	6 213	289	21 027	99,2	08435 BODENSEEKREIS
11 515	949 016	98,7	12 048	72 702	100 959	89 721	4 446	279 876	99,0	08436 RAVENSBURG
71 507	5 551 951	98,6	64 807	367 591	541 040	522 496	25 702	1 521 636	98,9	08437 SIGMARINGEN
LAND INSGESAMT										

(Fortsetzung): Bestand an Personenkraftwagen am 1. Januar 2008 nach Zulassungsbezirken ¹⁾, Kraftstoffarten und Emissionsgruppen

Nur noch angemeldete Fahrzeuge ohne vorübergehende Stilllegungen/Außerbetriebsetzungen

Regierungsbezirk Statistische Kennziffer Zulassungsbezirk	Insgesamt	Nach Kraftstoffarten					Nach Emissions-			
		Benzin	Diesel	Gas		sonstige	Euro 1	Euro 2	Euro 3	Euro 4
				insgesamt	dar. Erdgas (einschl. bivalent)					
	1	2	3	4	5	6	7	8	9	10
BAYERN										
RB OBERBAYERN										
09161 INGOLSTADT,STADT	77 676	52 516	24 939	189	55	32	7 515	18 883	11 755	35 405
09162 MUENCHEN,STADT	607 060	418 400	187 007	1 171	478	482	72 865	154 946	117 236	233 409
09163 ROSENHEIM,STADT	29 810	20 867	8 855	81	52	7	3 509	8 682	6 283	10 656
09171 ALTOETTING	57 967	43 266	14 546	122	11	33	7 240	18 662	12 626	18 210
09172 BERCHTESGADENER LAND	53 995	38 912	14 987	81	37	15	6 321	16 762	11 678	17 679
09173 BAD TOELZ-WOLFRATSHAUSEN	65 891	45 713	19 828	311	66	39	8 161	20 160	14 559	21 177
09174 DACHAU	70 324	51 422	18 708	176	50	18	8 615	21 621	15 946	22 518
09175 EBERSBERG	66 291	46 603	19 521	135	53	32	7 132	19 762	15 035	22 806
09176 EICHSTAETT	65 697	45 639	19 782	254	31	22	8 608	22 269	12 890	20 259
09177 ERDING	68 642	48 005	20 447	175	59	15	8 185	21 414	15 901	21 738
09178 FREISING	87 344	59 118	27 967	214	37	45	10 915	26 351	19 648	28 285
09179 FUERSTENFELDBRUCK	101 777	75 346	26 118	237	111	76	12 735	30 828	22 209	33 454
09180 GARMISCH-PARTENKIRCHEN	44 277	32 212	11 924	118	45	23	5 813	13 894	9 803	13 514
09181 LANDSBERG AM LECH	62 973	43 383	19 416	142	51	32	7 574	19 735	14 425	19 641
09182 MIESBACH	54 009	37 195	16 625	164	69	25	6 145	15 502	12 154	18 728
09183 MUEHLDORF A.INN	58 772	42 822	15 761	145	38	44	7 984	19 240	12 569	17 669
09184 MUENCHEN	243 778	145 003	97 470	1 069	850	236	18 084	47 259	45 407	128 421
09185 NEUBURG-SCHROBENHAUSEN	51 069	36 631	14 279	145	33	14	7 259	17 527	10 886	14 153
09186 PFAFFENHOFEN A.D.ILM	64 984	44 328	20 257	386	109	13	8 322	20 779	14 412	19 885
09187 ROSENHEIM	134 560	94 087	40 007	381	125	85	16 228	42 534	29 455	42 926
09188 STARNBERG	75 438	52 188	23 079	119	58	52	7 807	20 493	16 969	27 930
09189 TRAUNSTEIN	94 143	67 040	26 866	199	46	38	11 772	29 559	20 793	29 717
09190 WEILHEIM-SCHONGAU	71 038	50 496	20 359	153	73	30	9 742	23 436	15 584	20 240
RB ZUSAMMEN	2 307 515	1 591 192	708 748	6 167	2 537	1 408	268 531	650 298	478 223	838 420
RB NIEDERBAYERN										
09261 LANDSHUT,STADT	30 835	22 217	8 505	107	29	6	3 667	9 186	6 467	10 897
09262 PASSAU,STADT	24 662	17 543	7 031	63	26	25	2 646	7 168	5 082	9 259
09263 STRAUBING,STADT	22 721	16 821	5 828	69	4	3	2 713	6 977	4 713	7 842
09271 DEGGENDORF	64 152	46 138	17 638	362	49	14	7 527	20 652	14 131	20 606
09272 FREYUNG-GRAFENAU	43 144	30 479	12 518	129	17	18	5 963	14 745	9 158	12 533
09273 KELHEIM	63 132	44 154	18 521	450	73	7	7 647	20 292	13 892	19 991
09274 LANDSHUT	85 052	59 670	25 006	345	19	31	10 909	27 978	18 859	25 439
09275 PASSAU	103 936	76 345	27 278	257	29	56	13 942	34 962	21 331	31 816
09276 REGEN	42 249	30 586	11 512	142	8	9	5 284	13 463	9 067	13 747
09277 ROTTAL-INN	67 205	48 371	18 656	163	12	15	9 045	23 024	14 035	19 672
09278 STRAUBING-BOGEN	55 003	40 526	14 264	197	5	16	7 311	18 159	11 938	16 433
09279 DINGOLFING-LANDAU	53 559	37 911	15 415	218	33	15	6 835	16 675	10 958	17 879
RB ZUSAMMEN	655 650	470 761	182 172	2 502	304	215	83 489	213 281	139 631	206 114
RB OBERPFALZ										
09361 AMBERG,STADT	22 034	16 635	5 289	97	31	13	2 507	7 111	4 612	7 390
09362 REGENSBURG,STADT	65 255	45 572	19 195	438	104	50	7 239	18 539	13 801	24 304
09363 WEIDEN I.D.OPF.,STADT	22 635	16 726	5 846	57	26	6	2 487	6 877	4 549	8 284
09371 AMBERG-SULZBACH	59 509	44 493	14 781	207	30	28	7 648	20 444	12 271	17 770
09372 CHAM	73 784	55 271	18 154	344	29	15	9 282	25 957	15 354	21 870
09373 NEUMARKT I.D.OPF.	70 132	50 326	19 528	242	37	36	8 563	22 014	14 971	23 029
09374 NEUSTADT A.D.WALDNAAB	55 605	42 186	13 236	168	38	15	6 894	18 958	11 363	17 399
09375 REGENSBURG	103 946	75 178	27 954	765	68	49	11 973	32 004	23 416	34 713
09376 SCHWANDORF	82 018	60 322	21 107	572	105	17	9 977	26 174	17 882	26 090
09377 TIRSCHENREUTH	43 059	33 290	9 674	84	5	11	5 363	14 286	8 324	14 381
RB ZUSAMMEN	597 977	439 999	154 764	2 974	473	240	71 933	192 364	126 543	195 230
RB OBERFRANKEN										
09461 BAMBERG,STADT	34 351	25 067	9 128	144	67	12	4 604	11 014	6 887	10 882
09462 BAYREUTH,STADT	34 638	25 673	8 775	164	65	26	4 111	10 504	7 044	12 246
09463 COBURG,STADT	21 907	16 060	5 709	128	41	10	2 319	6 321	4 269	8 492
09464 HOF,STADT	22 540	17 334	5 119	85	13	2	2 204	5 989	4 652	9 346
09471 BAMBERG	83 167	62 342	20 479	315	110	31	11 745	29 735	16 806	23 156
09472 BAYREUTH	61 746	46 532	14 956	237	58	21	8 003	20 709	12 338	19 508
09473 COBURG	50 288	39 580	10 425	261	80	22	6 069	16 484	9 849	16 848
09474 FORCHHEIM	65 552	49 233	16 056	233	110	30	9 053	22 040	13 680	19 238
09475 HOF	57 105	42 941	13 882	275	56	7	5 568	15 796	11 581	23 210
09476 KRONACH	40 816	30 568	10 101	131	52	16	4 908	12 732	8 398	13 984
09477 KULMBACH	43 539	32 298	10 986	240	69	15	5 476	13 671	8 788	14 630
09478 LICHTENFELS	38 134	29 455	8 580	93	21	6	5 235	13 027	7 296	11 819
09479 WUNSIEDEL I.FICHTELGEB.	43 604	33 344	10 083	164	53	13	4 294	11 985	9 417	17 171
RB ZUSAMMEN	597 387	450 427	144 279	2 470	795	211	73 589	190 007	121 005	200 530
RB MITTELFRANKEN										
09561 ANSBACH,STADT	20 654	15 023	5 536	84	2	11	2 497	6 873	4 319	6 485
09562 ERLANGEN,STADT	50 513	35 964	14 358	157	56	34	6 562	15 042	10 115	17 436
09563 FUERTH,STADT	52 696	39 441	13 082	145	91	28	6 892	16 207	10 281	18 181
09564 NUERNBERG,STADT	219 544	160 568	58 375	482	178	119	28 607	64 786	44 020	76 610
09565 SCHWABACH,STADT	22 078	16 694	5 352	19	6	13	3 002	6 604	4 382	7 048
09571 ANSBACH	102 642	74 572	27 711	333	27	26	14 602	36 164	22 072	27 239

Anmerkungen siehe Seite 70.

gruppen			Darunter dieselangetriebene Pkw nach Emissionsgruppen									Regierungsbezirk Statistische Kennziffer Zulassungsbezirk
sonstige	schadstoff- reduzierte insgesamt	Anteil in % Spalte 12 an Spalte 1	Euro 1	Euro 2	Euro 3	Euro 4	sonstige	schadstoff- reduzierte mit Diesel- antrieb insgesamt	Anteil in % Spalte 19 an Spalte 3			
11	12	13	14	15	16	17	18	19	20			
BAYERN												
											RB OBERBAYERN	
2 698	76 256	98,2	733	4 147	6 500	12 328	997	24 705	99,1		09161 INGOLSTADT,STADT	
10 724	589 180	97,1	6 438	31 927	53 635	88 730	3 857	184 587	98,7		09162 MUENCHEN,STADT	
258	29 388	98,6	332	2 062	3 133	3 143	89	8 759	98,9		09163 ROSENHEIM,STADT	
602	57 340	98,9	621	3 637	5 460	4 464	202	14 384	98,9		09171 ALTOETTING	
602	53 042	98,2	601	3 717	5 776	4 524	206	14 824	98,9		09172 BERCHTESGADENER LAND	
841	64 898	98,5	946	5 091	6 987	6 296	325	19 645	99,1		09173 BAD TOELZ-WOLFRATSHAUSEN	
810	69 510	98,8	852	4 374	7 092	5 885	329	18 532	99,1		09174 DACHAU	
752	65 487	98,8	741	4 377	7 276	6 677	294	19 365	99,2		09175 EBERSBERG	
836	64 862	98,7	854	5 453	7 410	5 603	278	19 598	99,1		09176 EICHSTAETT	
674	67 912	98,9	913	4 909	7 657	6 536	254	20 269	99,1		09177 ERDING	
1 101	86 300	98,8	1 276	6 341	9 872	9 879	404	27 772	99,3		09178 FREISING	
1 248	100 474	98,7	1 122	5 985	9 518	8 734	446	25 805	98,8		09179 FUERSTENFELDBRUCK	
647	43 671	98,6	667	3 339	4 274	3 254	261	11 795	98,9		09180 GARMISCH-PARTENKIRCHEN	
845	62 220	98,8	838	4 766	7 287	6 058	319	19 268	99,2		09181 LANDSBERG AM LECH	
700	53 229	98,6	670	3 895	6 055	5 590	266	16 476	99,1		09182 MIESBACH	
732	58 194	99,0	802	4 156	5 777	4 620	286	15 641	99,2		09183 MUEHLDORF A.INN	
2 041	241 212	98,9	1 669	10 364	23 964	60 329	743	97 069	99,6		09184 MUENCHEN	
735	50 560	99,0	657	3 738	5 517	4 048	211	14 171	99,2		09185 NEUBURG-SCHROBENHAUSEN	
907	64 305	99,0	885	5 196	7 588	6 146	320	20 135	99,4		09186 PFAFFENHOFEN A.D.ILM	
1 706	132 849	98,7	1 690	10 356	14 860	12 199	595	39 700	99,2		09187 ROSENHEIM	
921	74 120	98,3	787	4 905	7 991	8 865	346	22 894	99,2		09188 STARNBERG	
923	92 764	98,5	1 264	6 870	10 013	8 053	354	26 554	98,8		09189 TRAUNSTEIN	
859	69 861	98,3	1 067	5 432	7 389	5 791	354	20 033	98,4		09190 WEILHEIM-SCHONGAU	
32 162	2 267 634	98,3	26 425	145 037	231 031	287 752	11 736	701 981	99,0		RB ZUSAMMEN	
											RB NIEDERBAYERN	
292	30 509	98,9	328	1 839	2 912	3 258	97	8 434	99,2		09261 LANDSHUT,STADT	
272	24 427	99,0	221	1 398	2 432	2 853	87	6 991	99,4		09262 PASSAU,STADT	
246	22 491	99,0	191	1 261	2 148	2 121	73	5 794	99,4		09263 STRAUBING,STADT	
701	63 617	99,2	645	3 942	6 660	6 074	218	17 539	99,4		09271 DEGGENDORF	
416	42 815	99,2	423	3 087	4 889	3 907	142	12 448	99,4		09272 FREYUNG-GRAFENAU	
751	62 573	99,1	783	4 380	7 021	5 979	257	18 420	99,5		09273 KELHEIM	
1 145	84 330	99,2	1 165	6 421	9 290	7 550	409	24 835	99,3		09274 LANDSHUT	
1 121	103 172	99,3	1 030	6 693	10 482	8 623	317	27 145	99,5		09275 PASSAU	
401	41 962	99,3	379	2 648	4 456	3 847	124	11 454	99,5		09276 REGEN	
825	66 601	99,1	746	4 739	6 764	6 011	265	18 525	99,3		09277 ROTTAL-INN	
687	54 528	99,1	651	3 541	5 626	4 141	221	14 180	99,4		09278 STRAUBING-BOGEN	
722	53 069	99,1	655	3 506	5 136	5 789	222	15 308	99,3		09279 DINGOLFING-LANDAU	
7 579	650 094	99,2	7 217	43 455	67 816	60 153	2 432	181 073	99,4		RB ZUSAMMEN	
											RB OBERPFALZ	
225	21 845	99,1	184	1 121	1 881	1 986	72	5 244	99,1		09361 AMBERG,STADT	
774	64 657	99,1	655	3 759	6 585	7 870	240	19 109	99,6		09362 REGENSBURG,STADT	
189	22 386	98,9	170	1 108	1 878	2 577	60	5 793	99,1		09363 WEIDEN I.D.OPF.,STADT	
660	58 793	98,8	631	3 574	5 543	4 716	206	14 670	99,2		09371 AMBERG-SULZBACH	
743	73 206	99,2	673	4 722	7 046	5 389	240	18 070	99,5		09372 CHAM	
747	69 324	98,8	680	4 233	7 130	7 100	253	19 396	99,3		09373 NEUMARKT I.D.OPF.	
555	55 169	99,2	511	3 321	4 939	4 198	176	13 145	99,3		09374 NEUSTADT A.D.WALDNAAB	
1 025	103 131	99,2	1 006	6 367	10 793	9 316	331	27 813	99,5		09375 REGENSBURG	
899	81 022	98,8	755	4 775	8 257	6 907	292	20 986	99,4		09376 SCHWANDORF	
390	42 744	99,3	394	2 324	3 574	3 202	112	9 606	99,3		09377 TIRSCHENREUTH	
6 207	592 277	99,0	5 659	35 304	57 626	53 261	1 982	153 832	99,4		RB ZUSAMMEN	
											RB OBERFRANKEN	
489	33 876	98,6	352	2 152	3 045	3 356	131	9 036	99,0		09461 BAMBERG,STADT	
382	34 287	99,0	241	1 812	2 961	3 583	107	8 704	99,2		09462 BAYREUTH,STADT	
194	21 595	98,6	158	930	1 721	2 805	54	5 668	99,3		09463 COBURG,STADT	
168	22 359	99,2	140	978	1 865	2 037	61	5 081	99,3		09464 HOF,STADT	
1 029	82 471	99,2	906	5 488	7 459	6 157	313	20 323	99,2		09471 BAMBERG	
633	61 191	99,1	609	3 632	5 487	4 931	185	14 844	99,3		09472 BAYREUTH	
565	49 815	99,1	398	2 453	3 758	3 573	162	10 344	99,2		09473 COBURG	
880	64 891	99,0	675	4 083	6 026	4 858	286	15 928	99,2		09474 FORCHHEIM	
473	56 628	99,2	408	2 892	4 984	5 362	158	13 804	99,4		09475 HOF	
477	40 499	99,2	397	2 265	3 831	3 421	131	10 045	99,4		09476 KRONACH	
520	43 085	99,0	368	2 453	3 907	4 019	156	10 903	99,2		09477 KULMBACH	
412	37 789	99,1	338	2 169	3 030	2 850	129	8 516	99,3		09478 LICHTENFELS	
338	43 205	99,1	289	1 974	3 818	3 853	94	10 028	99,5		09479 WUNSIEDEL I.FICHTELGEB.	
6 560	591 691	99,0	5 279	33 281	51 892	50 805	1 967	143 224	99,3		RB ZUSAMMEN	
											RB MITTELFRANKEN	
240	20 414	98,8	196	1 373	1 933	1 930	71	5 503	99,4		09561 ANSBACH,STADT	
548	49 703	98,4	557	2 738	4 553	6 141	180	14 169	98,7		09562 ERLANGEN,STADT	
515	52 076	98,8	472	2 677	4 233	5 381	177	12 940	98,9		09563 FUERTH,STADT	
2 564	216 587	98,7	2 084	11 123	18 949	24 777	856	57 789	99,0		09564 NUERNBERG,STADT	
493	21 529	97,5	226	1 145	1 914	1 840	133	5 258	98,2		09565 SCHWABACH,STADT	
1 496	101 573	99,0	1 290	7 564	10 409	7 799	435	27 497	99,2		09571 ANSBACH	

(Fortsetzung): Bestand an Personenkraftwagen am 1. Januar 2008 nach Zulassungsbezirken ¹⁾, Kraftstoffarten und Emissionsgruppen

Nur noch angemeldete Fahrzeuge ohne vorübergehende Stilllegungen/Außerbetriebsetzungen

Regierungsbezirk Statistische Kennziffer Zulassungsbezirk	Insgesamt	Nach Kraftstoffarten					Nach Emissions-			
		Benzin	Diesel	Gas		sonstige	Euro 1	Euro 2	Euro 3	Euro 4
				insgesamt	dar. Erdgas (einschl. bivalent)					
1	2	3	4	5	6	7	8	9	10	
09572 ERLANGEN-HOECHSTADT	76 712	56 300	20 173	200	45	39	9 637	24 666	15 978	24 109
09573 FUERTH	64 849	49 776	14 892	149	62	32	8 057	20 723	13 527	21 055
09574 NUERNBERGER LAND	93 238	69 120	23 780	298	56	40	11 426	28 461	20 287	30 761
09575 NEUSTADT/AISCH-WINDSHEIM	55 566	39 246	16 059	239	17	22	7 677	19 375	12 082	14 981
09576 ROTH	72 091	51 554	20 386	110	23	41	9 751	23 133	15 354	22 035
09577 WEISSENBURG-GUNZENHAUSEN	51 825	38 078	13 597	132	60	18	7 450	18 126	10 830	14 120
RB ZUSAMMEN	882 408	646 336	233 301	2 348	623	423	116 160	280 160	183 247	280 060
RB UNTERFRANKEN										
09661 ASCHAFFENBURG,STADT	37 121	26 574	10 350	175	73	22	4 443	11 429	7 468	12 830
09662 SCHWEINFURT,STADT	24 882	18 307	6 404	152	57	19	3 465	8 228	4 870	7 653
09663 WUERZBURG,STADT	56 192	41 010	14 753	394	152	35	7 514	17 615	11 506	17 464
09671 ASCHAFFENBURG	100 674	75 184	25 034	423	175	33	12 964	32 995	22 207	30 285
09672 BAD KISSINGEN	61 072	44 827	15 860	361	116	24	8 487	22 828	12 689	15 630
09673 RHOEN-GRABFELD	46 576	33 792	12 535	234	28	15	6 265	16 607	10 358	12 349
09674 HASSBERGE	49 444	35 071	14 075	286	105	12	6 996	17 846	10 243	13 213
09675 KITZINGEN	50 566	37 173	13 125	236	63	32	7 713	18 667	9 978	12 891
09676 MILTENBERG	71 731	53 256	18 226	228	60	21	9 959	25 219	15 369	19 409
09677 MAIN-SPESSART	74 183	53 955	19 725	473	112	30	9 960	26 245	15 417	20 733
09678 SCHWEINFURT	65 291	49 729	15 062	465	121	35	9 559	24 194	13 143	16 779
09679 WUERZBURG	91 023	67 459	22 979	546	158	39	12 111	31 231	18 962	26 268
RB ZUSAMMEN	728 755	536 337	188 128	3 973	1 220	317	99 436	253 104	152 210	205 504
RB SCHWABEN										
09761 AUGSBURG,STADT	112 678	84 333	27 483	784	631	78	14 361	33 815	23 296	38 468
09762 KAUFBEUREN,STADT	20 100	14 775	5 207	105	56	13	2 345	6 145	4 377	6 788
09763 KEMPTEN(ALLGAEU),STADT	32 085	22 494	9 466	111	29	14	3 678	9 411	6 996	11 345
09764 MEMMINGEN,STADT	21 934	15 470	6 395	61	31	8	2 553	6 657	4 847	7 393
09771 AICHACH-FRIEDBERG	70 158	51 193	18 688	246	135	31	8 735	22 869	15 437	21 648
09772 AUGSBURG	132 772	99 929	32 195	575	394	73	16 222	42 002	28 979	42 623
09773 DILLINGEN A.D.DONAU	52 967	39 426	13 384	143	30	14	7 273	17 632	11 695	15 278
09774 GUENZBURG	67 118	48 982	17 940	175	63	21	8 492	22 729	15 211	19 335
09775 NEU-ULM	89 035	65 790	23 015	207	77	23	10 881	28 593	19 084	28 700
09776 LINDAU (BODENSEE)	42 780	31 756	10 891	118	48	15	6 010	14 502	8 736	12 306
09777 OSTALLGAEU	71 871	51 323	20 214	299	63	35	9 624	23 747	15 574	21 245
09778 UNTERALLGAEU	76 665	55 555	20 928	153	68	29	10 238	26 049	17 056	21 618
09779 DONAU-RIES	74 524	54 369	19 897	224	147	34	10 461	25 608	15 827	20 909
09780 OBERALLGAEU	82 671	59 329	23 101	205	44	36	10 885	26 188	18 180	24 929
RB ZUSAMMEN	947 358	694 724	248 804	3 406	1 816	424	121 758	305 947	205 295	292 585
LAND INSGESAMT	6 717 050	4 829 776	1 860 196	23 840	7 768	3 238	834 896	2 085 161	1 406 154	2 218 443
SAARLAND										
10041 SAARBRUECKEN,STADTVERB.	175 322	137 060	37 835	345	141	82	25 014	53 042	39 541	51 439
10042 MERZIG-WADERN	61 085	44 537	16 413	110	41	25	7 623	18 434	15 043	18 424
10043 NEUNKIRCHEN	78 211	61 913	16 116	158	61	24	10 476	24 542	18 333	22 961
10044 SAARLOUIS	117 341	91 267	25 786	240	80	48	16 415	35 177	27 163	35 603
10045 SAAR-PFALZ-KREIS	88 277	68 322	19 655	268	127	32	11 533	27 543	21 211	25 899
10046 SANKT WENDEL	53 964	40 592	13 216	134	27	22	6 903	17 203	12 599	16 206
LAND INSGESAMT	574 200	443 691	129 021	1 255	477	233	77 964	175 941	133 890	170 532
BERLIN										
11000 BERLIN	1 091 164	888 110	196 221	5 697	1 784	1 136	168 787	344 163	205 748	347 960
LAND INSGESAMT	1 091 164	888 110	196 221	5 697	1 784	1 136	168 787	344 163	205 748	347 960
BRANDENBURG										
12051 BRANDENBURG/HADEL,STADT	31 871	26 673	5 043	125	26	30	4 418	10 305	6 547	10 135
12052 COTTBUS,STADT	46 815	39 239	7 295	254	51	27	6 527	15 672	9 315	14 552
12053 FRANKFURT/ODER,STADT	28 415	24 091	4 020	280	62	24	3 841	9 188	5 904	9 101
12054 POTSDAM,STADT	61 235	49 161	11 647	365	62	62	8 593	18 848	12 499	20 113
12060 BARNIM	90 756	74 850	15 250	568	160	88	14 544	30 383	18 534	25 170
12061 DAHME-SPREEWALD	87 242	69 761	16 717	706	157	58	14 514	29 837	17 306	23 860
12062 ELBE-ELSTER	63 457	51 849	11 246	340	46	22	11 489	22 907	12 237	15 311
12063 HAVELLAND	78 711	64 020	14 215	422	63	54	12 622	25 799	15 901	22 202
12064 MAERKISCH-ODERLAND	100 528	83 076	16 662	732	135	58	16 643	34 373	19 662	27 077
12065 OBERHADEL	103 781	84 357	18 864	511	81	49	16 538	33 476	20 911	29 400
12066 OBERSPREEWALD-LAUSITZ	66 008	53 923	11 680	377	48	28	10 377	22 626	13 651	17 885
12067 ODER-SPREE	98 498	80 652	17 056	740	140	50	14 631	32 932	20 767	28 425
12068 OSTPRIGNITZ-RUPPIN	55 276	43 949	10 840	469	48	18	8 924	18 868	11 251	14 779
12069 POTSDAM-MITTELMARK	109 890	86 322	22 827	676	113	65	16 960	35 842	22 561	32 325
12070 PRIGNITZ	44 307	35 919	8 061	314	46	13	6 866	15 379	8 597	12 455
12071 SPREE-NEISSE	72 281	60 388	11 539	328	16	26	12 069	25 837	13 709	19 011
12072 TELTOW-FLAEMING	86 915	69 273	16 989	597	72	56	14 281	28 418	16 581	25 599
12073 UCKERMARK	67 441	56 918	10 194	277	78	52	10 561	23 462	13 561	18 326
LAND INSGESAMT	1 293 427	1 054 421	230 145	8 081	1 404	780	204 398	434 152	259 494	365 726

Anmerkungen siehe Seite 70.

gruppen			Darunter dieselangetriebene Pkw nach Emissionsgruppen									Regierungsbezirk Statistische Kennziffer Zulassungsbezirk
sonstige	schadstoff- reduzierte insgesamt	Anteil in % Spalte 12 an Spalte 1	Euro 1	Euro 2	Euro 3	Euro 4	sonstige	schadstoff- reduzierte mit Diesel- antrieb insgesamt	Anteil in % Spalte 19 an Spalte 3			
11	12	13	14	15	16	17	18	19	20			
972	75 362	98,2	755	4 442	7 296	7 161	306	19 960	98,9	09572	ERLANGEN-HOECHSTADT	
713	64 075	98,8	572	3 381	5 621	4 909	232	14 715	98,8	09573	FUERTH	
1 128	92 063	98,7	942	5 201	8 728	8 298	348	23 517	98,9	09574	NUERNBERGER LAND	
743	54 858	98,7	726	4 423	6 029	4 542	221	15 941	99,3	09575	NEUSTADT/AISCH-WINDSHEIM	
1 001	71 274	98,9	944	4 907	7 450	6 592	311	20 204	99,1	09576	ROTH	
756	51 282	99,0	682	3 598	5 090	3 864	224	13 458	99,0	09577	WEISSENBURG-GUNZENHAUSEN	
11 169	870 796	98,7	9 446	52 572	82 205	83 234	3 494	230 951	99,0		RB ZUSAMMEN	
											RB UNTERFRANKEN	
470	36 640	98,7	343	1 932	3 146	4 717	139	10 277	99,3	09661	ASCHAFFENBURG,STADT	
310	24 526	98,6	280	1 365	2 064	2 485	95	6 289	98,2	09662	SCHWEINFURT,STADT	
854	54 953	97,8	674	3 189	5 104	5 363	257	14 587	98,9	09663	WUERZBURG,STADT	
1 255	99 706	99,0	918	5 579	9 240	8 771	358	24 866	99,3	09671	ASCHAFFENBURG	
802	60 436	99,0	708	4 333	5 933	4 430	300	15 704	99,0	09672	BAD KISSINGEN	
560	46 139	99,1	469	3 412	4 801	3 564	183	12 429	99,2	09673	RHOEN-GRABFELD	
662	48 960	99,0	594	3 958	5 211	3 970	210	13 943	99,1	09674	HASSBERGE	
794	50 043	99,0	655	3 584	4 608	3 869	298	13 014	99,2	09675	KITZINGEN	
1 021	70 977	98,9	713	4 739	6 696	5 643	280	18 071	99,1	09676	MILTENBERG	
949	73 304	98,8	767	4 933	7 099	6 496	271	19 566	99,2	09677	MAIN-SPESSART	
952	64 627	99,0	746	4 410	5 506	3 901	303	14 866	98,7	09678	SCHWEINFURT	
1 181	89 753	98,6	1 023	5 862	8 242	7 219	388	22 734	98,9	09679	WUERZBURG	
9 810	720 064	98,8	7 890	47 296	67 650	60 428	3 082	186 346	99,1		RB ZUSAMMEN	
											RB SCHWABEN	
1 350	111 290	98,8	1 039	5 791	9 172	10 658	516	27 176	98,9	09761	AUGSBURG,STADT	
186	19 841	98,7	201	1 245	1 962	1 636	71	5 115	98,2	09762	KAUFBEUREN,STADT	
357	31 787	99,1	294	2 036	3 368	3 549	130	9 377	99,1	09763	KEMPTEN(ALLGAEU),STADT	
221	21 671	98,8	222	1 351	2 319	2 369	75	6 336	99,1	09764	MEMMINGEN,STADT	
804	69 493	99,1	814	4 831	6 873	5 734	283	18 535	99,2	09771	AICHACH-FRIEDBERG	
1 461	131 287	98,9	1 347	7 705	11 750	10 542	525	31 869	99,0	09772	AUGSBURG	
503	52 381	98,9	629	3 503	5 089	3 840	195	13 256	99,0	09773	DILLINGEN A.D.DONAU	
711	66 478	99,0	707	4 479	6 983	5 363	259	17 791	99,2	09774	GUENZBURG	
765	88 023	98,9	800	5 452	8 650	7 603	232	22 737	98,8	09775	NEU-ULM	
584	42 138	98,5	551	3 127	3 851	3 015	206	10 750	98,7	09776	LINDAU (BODENSEE)	
1 041	71 231	99,1	962	5 495	7 309	5 886	389	20 041	99,1	09777	OSTALLGAEU	
932	75 893	99,0	874	5 667	7 952	5 987	314	20 794	99,4	09778	UNTERALLGAEU	
1 009	73 814	99,0	953	5 370	7 095	5 940	383	19 741	99,2	09779	DONAU-RIES	
1 328	81 510	98,6	1 105	6 088	8 384	6 703	548	22 828	98,8	09780	OBERALLGAEU	
11 252	936 837	98,9	10 498	62 140	90 757	78 825	4 126	246 346	99,0		RB ZUSAMMEN	
84 739	6 629 393	98,7	72 414	419 085	648 977	674 458	28 819	1 843 753	99,1		LAND INSGESAMT	
											SAARLAND	
2 453	171 489	97,8	1 593	7 467	13 379	14 372	659	37 470	99,0	10041	SAARBRUECKEN,STADTVERB.	
620	60 144	98,5	583	3 315	6 529	5 611	209	16 247	99,0	10042	MERZIG-WADERN	
773	77 085	98,6	634	3 391	6 486	5 213	198	15 922	98,8	10043	NEUNKIRCHEN	
1 530	115 888	98,8	1 107	5 244	10 320	8 493	439	25 603	99,3	10044	SAARLOUIS	
1 065	87 251	98,8	817	4 210	7 403	6 734	305	19 469	99,1	10045	SAAR-PFALZ-KREIS	
434	53 345	98,9	459	2 853	5 485	4 192	106	13 095	99,1	10046	SANKT WENDEL	
6 875	565 202	98,4	5 193	26 480	49 602	44 615	1 916	127 806	99,1		LAND INSGESAMT	
											BERLIN	
8 494	1 075 152	98,5	7 402	44 294	65 815	72 377	2 780	192 668	98,2	11000	BERLIN	
8 494	1 075 152	98,5	7 402	44 294	65 815	72 377	2 780	192 668	98,2		LAND INSGESAMT	
											BRANDENBURG	
181	31 586	99,1	206	1 147	1 938	1 639	65	4 995	99,0	12051	BRANDENBURG/HAVEL,STADT	
269	46 335	99,0	257	1 665	2 856	2 385	85	7 248	99,4	12052	COTTBUS,STADT	
153	28 187	99,2	168	922	1 549	1 302	49	3 990	99,3	12053	FRANKFURT/ODER,STADT	
374	60 427	98,7	426	2 328	4 305	4 316	168	11 543	99,1	12054	POTSDAM,STADT	
743	89 374	98,5	698	3 769	5 914	4 464	264	15 109	99,1	12060	BAHNM	
632	86 149	98,7	739	4 187	6 442	4 962	225	16 555	99,0	12061	DAHME-SPREEWALD	
521	62 465	98,4	522	2 715	4 654	3 128	153	11 172	99,3	12062	ELBE-ELSTER	
717	77 241	98,1	688	3 457	5 465	4 170	259	14 039	98,8	12063	HAVELLAND	
740	98 495	98,0	821	4 121	6 477	4 788	278	16 485	98,9	12064	MAERKISCH-ODERLAND	
932	101 257	97,6	768	4 394	7 148	6 001	335	18 646	98,8	12065	OBERHAVEL	
471	65 010	98,5	411	2 571	4 731	3 742	149	11 604	99,3	12066	OBERSPREEWALD-LAUSITZ	
603	97 358	98,8	671	3 925	6 814	5 252	225	16 887	99,0	12067	ODER-SPREE	
490	54 312	98,3	533	2 682	4 295	3 037	169	10 716	98,9	12068	OSTPRIGNITZ-RUPPIN	
755	108 443	98,7	950	5 341	9 061	7 004	288	22 644	99,2	12069	POTSDAM-MITTELMARK	
351	43 648	98,5	461	2 066	3 133	2 183	140	7 983	99,0	12070	PRIGNITZ	
542	71 168	98,5	497	2 801	4 739	3 252	165	11 454	99,3	12071	SPREE-NEISSE	
598	85 477	98,3	637	3 886	6 279	5 786	222	16 810	98,9	12072	TELLOW-FLAEMING	
427	66 337	98,4	524	2 524	4 120	2 794	157	10 119	99,3	12073	UCKERMARK	
9 499	1 273 269	98,4	9 977	54 501	89 920	70 205	3 396	227 999	99,1		LAND INSGESAMT	

(Fortsetzung): Bestand an Personenkraftwagen am 1. Januar 2008 nach Zulassungsbezirken ¹⁾, Kraftstoffarten und Emissionsgruppen

Nur noch angemeldete Fahrzeuge ohne vorübergehende Stilllegungen/Außerbetriebsetzungen

Regierungsbezirk Statistische Kennziffer Zulassungsbezirk	Insgesamt	Nach Kraftstoffarten					Nach Emissions-			
		Benzin	Diesel	Gas		sonstige	Euro 1	Euro 2	Euro 3	Euro 4
				insgesamt	dar. Erdgas (einschl. bivalent)					
	1	2	3	4	5	6	7	8	9	10
MECKLENBURG-VORPOMMERN										
13001 GREIFSWALD, STADT	21 239	17 644	3 468	109	32	18	2 670	6 695	4 469	7 144
13002 NEUBRANDENBURG, STADT	30 399	25 068	5 214	95	13	22	3 403	9 572	6 558	10 506
13003 ROSTOCK, STADT	73 471	60 855	12 152	409	83	55	8 946	23 002	15 709	24 981
13004 SCHWERIN, STADT	39 281	31 342	7 560	349	105	30	4 593	12 245	8 275	13 756
13005 STRALSUND, STADT	23 701	19 558	4 058	68	21	17	2 637	7 197	5 192	8 338
13006 WISMAR, STADT	18 294	15 231	2 949	101	23	13	2 100	5 663	3 997	6 325
13051 BAD DOBERAN	64 259	50 380	13 496	360	35	23	8 621	20 728	13 577	20 452
13052 DEMMIN	40 876	32 218	8 551	96	16	11	6 422	14 223	8 708	10 664
13053 GUESTROW	49 594	39 050	10 198	325	26	21	7 487	16 887	10 687	13 619
13054 LUDWIGSLUST	67 550	52 640	14 238	654	29	18	9 215	22 657	14 971	19 264
13055 MECKLENBURG-STRELITZ	42 598	34 326	8 093	163	37	16	6 113	15 049	9 038	11 561
13056 MUERITZ	33 576	26 497	6 822	253	80	4	4 737	11 909	7 446	8 923
13057 NORDVORPOMMERN	56 853	45 152	11 439	233	27	29	7 649	18 271	12 446	17 622
13058 NORDWESTMECKLENBURG	62 581	49 539	12 658	363	43	21	8 647	21 249	13 411	17 943
13059 OSTVORPOMMERN	54 804	45 252	9 304	219	72	29	8 187	18 434	11 591	15 565
13060 PARCHIM	52 632	40 933	11 129	551	58	19	7 266	18 374	11 378	14 499
13061 RUEGEN	32 425	26 637	5 635	142	21	11	3 891	10 253	7 161	10 609
13062 UECKER-RANDOW	36 167	30 550	5 513	99	11	5	5 267	12 453	7 744	10 100
LAND INSGESAMT	800 300	642 872	152 477	4 589	732	362	107 851	264 861	172 358	241 871
SACHSEN										
RB CHEMNITZ										
14161 CHEMNITZ,STADT	117 724	96 376	20 644	611	97	93	12 703	35 565	25 584	42 283
14166 PLAUEN,STADT	32 188	26 779	5 250	144	9	15	3 493	9 693	6 750	11 792
14167 ZWICKAU,STADT	46 353	38 140	7 890	295	39	28	4 502	13 607	9 562	18 115
14171 ANNABERG	42 553	35 434	7 004	107	3	8	5 064	14 228	9 051	13 591
14173 CHEMNITZER LAND	69 244	57 773	11 015	420	54	36	8 688	22 353	14 383	22 818
14177 FREIBERG	73 847	60 941	12 331	550	38	25	9 591	24 670	16 405	22 102
14178 VOGTLANDKREIS	103 445	85 518	17 423	473	29	31	12 190	33 107	21 850	34 484
14181 MITTLERER ERZGEBIRGSKR.	48 215	40 229	7 795	180	7	11	6 017	15 945	10 826	14 709
14182 MITTWEIDA	70 843	58 680	11 611	513	26	39	10 068	24 239	14 709	20 612
14188 STOLLBERG	47 645	39 661	7 692	279	7	13	5 847	15 678	10 550	14 894
14191 AUE-SCHWARZENBERG	66 073	54 756	10 943	350	27	24	6 651	20 383	15 340	22 975
14193 ZWICKAUER LAND	66 917	55 902	10 608	379	15	28	8 136	21 822	13 833	22 016
RB ZUSAMMEN	785 047	650 189	130 206	4 301	351	351	92 950	251 290	168 843	260 391
RB DRESDEN										
14262 DRESDEN,STADT	197 376	159 421	36 838	876	154	241	23 993	59 403	41 415	69 186
14263 GOERLITZ,STADT	23 723	20 464	3 121	117	2	21	3 156	7 690	4 833	7 628
14264 HOYERSWERDA,STADT	19 084	16 287	2 622	116	2	9	2 274	6 249	4 230	6 086
14272 BAUTZEN	79 121	65 917	12 919	370	8	41	12 089	27 321	15 854	22 152
14280 MEISSEN	73 787	60 318	13 084	348	19	37	10 708	24 462	14 832	22 229
14284 NIEDERSCHL.OBERLAUSITZK.	50 386	42 507	7 605	261	4	13	8 118	18 325	9 750	13 089
14285 RIESA-GROSSENHAIN	56 331	46 926	9 055	330	29	20	9 107	19 350	11 259	15 579
14286 LOEBAU-ZITTAU	71 832	61 799	9 721	276	4	36	10 811	26 044	13 917	19 620
14287 SAECHSISCHE SCHWEIZ	69 069	58 894	9 912	202	20	61	10 319	24 415	14 080	18 960
14290 WEISSERITZKREIS	65 757	54 741	10 661	326	32	29	9 256	22 106	13 763	19 570
14292 KAMENZ	81 960	67 560	13 788	560	15	52	12 421	28 302	16 587	22 889
RB ZUSAMMEN	788 426	654 708	129 376	3 782	289	560	112 252	263 667	160 520	236 988
RB LEIPZIG										
14365 LEIPZIG,STADT	185 472	152 378	31 847	1 100	321	147	25 134	54 814	38 908	63 539
14374 DELITZSCH	60 879	50 059	10 488	314	33	18	8 944	18 720	12 760	19 125
14375 DOEBELN	36 945	30 252	6 431	247	18	15	5 083	12 194	7 803	11 248
14379 LEIPZIGER LAND	74 603	61 539	12 635	396	45	33	10 839	23 955	15 537	22 745
14383 MULDENTALKREIS	68 862	55 637	12 528	680	33	17	10 008	22 315	14 343	20 814
14389 TORGAU-OSCHATZ	50 370	40 631	9 480	239	22	20	7 669	16 959	9 986	14 360
RB ZUSAMMEN	477 131	390 496	83 409	2 976	472	250	67 677	148 957	99 337	151 831
LAND INSGESAMT	2 050 604	1 695 393	342 991	11 059	1 112	1 161	272 879	663 914	428 700	649 210
SACHSEN-ANHALT										
15001 DESSAU-ROSSLAU,STADT	42 092	35 218	6 536	316	63	22	5 451	12 831	9 252	14 019
15002 HALLE (SAALE),STADT	86 104	71 809	13 592	633	141	70	11 101	24 707	18 418	30 649
15003 MAGDEBURG, STADT	96 852	79 949	16 343	508	66	52	12 700	28 987	19 946	32 253
15081 ALTMARKKREIS SALZWEDEL	50 172	39 436	10 507	219	16	10	7 737	17 556	10 086	13 577
15082 ANHALT-BITTERFELD	93 154	78 154	14 634	345	25	21	13 185	29 698	19 842	29 012
15083 BOERDE	102 782	82 975	19 220	565	44	22	14 670	33 662	21 159	31 452
15084 BURGENLANDKREIS	101 625	84 281	16 578	710	80	56	13 757	32 613	21 693	31 975
15085 HARZ	119 416	96 871	21 738	761	193	46	15 685	38 204	25 316	38 296
15086 JERICHOWER LAND	54 348	43 442	10 653	231	41	22	7 959	17 410	11 649	15 664
15087 MANSFELD-SUEDHARZ	82 280	67 663	14 210	371	13	36	10 071	24 935	18 305	27 547
15088 SAALEKREIS	111 849	91 260	19 847	696	57	46	14 581	33 860	24 816	36 819
15089 SALZLANDKREIS	104 695	87 308	16 459	895	127	33	14 150	33 398	22 284	33 418

Anmerkungen siehe Seite 70.

gruppen			Darunter dieselangetriebene Pkw nach Emissionsgruppen							Regierungsbezirk Statistische Kennziffer Zulassungsbezirk
sonstige	schadstoff- reduzierte insgesamt	Anteil in % Spalte 12 an Spalte 1	Euro 1	Euro 2	Euro 3	Euro 4	sonstige	schadstoff- reduzierte mit Diesel- antrieb insgesamt	Anteil in % Spalte 19 an Spalte 3	
11	12	13	14	15	16	17	18	19	20	
MECKLENBURG-VORPOMMERN										
104	21 082	99,3	146	688	1 270	1 285	46	3 435	99,0	13001 GREIFSWALD, STADT
143	30 182	99,3	126	975	2 015	2 007	65	5 188	99,5	13002 NEUBRANDENBURG, STADT
317	72 955	99,3	372	2 250	4 619	4 664	140	12 045	99,1	13003 ROSTOCK, STADT
176	39 045	99,4	250	1 604	2 622	2 945	74	7 495	99,1	13004 SCHWERIN, STADT
111	23 475	99,0	118	862	1 544	1 461	39	4 024	99,2	13005 STRALSUND, STADT
77	18 162	99,3	103	585	1 147	1 063	35	2 933	99,5	13006 WISMAR, STADT
284	63 662	99,1	450	2 906	5 336	4 588	127	13 407	99,3	13051 BAD DOBERAN
338	40 355	98,7	399	2 057	3 581	2 309	154	8 500	99,4	13052 DEMMIN
340	49 020	98,8	464	2 356	4 129	3 026	154	10 129	99,3	13053 GUESTROW
575	66 682	98,7	714	3 456	6 018	3 712	229	14 129	99,2	13054 LUDWIGSLUST
302	42 063	98,7	364	2 033	3 288	2 223	119	8 027	99,2	13055 MECKLENBURG-STRELITZ
227	33 242	99,0	312	1 837	2 701	1 826	100	6 776	99,3	13056 MUERITZ
291	56 279	99,0	471	2 600	4 709	3 471	128	11 379	99,5	13057 NORDVORPOMMERN
456	61 706	98,6	635	3 135	5 228	3 325	198	12 521	98,9	13058 NORDWESTMECKLENBURG
416	54 193	98,9	461	2 183	3 708	2 710	168	9 230	99,2	13059 OSTVORPOMMERN
431	51 948	98,7	476	2 831	4 654	2 891	174	11 026	99,1	13060 PARCHIM
187	32 101	99,0	239	1 300	2 306	1 647	103	5 595	99,3	13061 RUEGEN
253	35 817	99,0	281	1 317	2 241	1 552	90	5 481	99,4	13062 UECKER-RANDOW
5 028	791 969	99,0	6 381	34 975	61 116	46 705	2 143	151 320	99,2	LAND INSGESAMT
SACHSEN										
692	116 827	99,2	427	3 543	7 601	8 785	202	20 558	99,6	RB CHEMNITZ
173	31 901	99,1	146	966	2 017	2 052	46	5 227	99,6	14161 CHEMNITZ,STADT
266	46 052	99,4	156	1 342	2 905	3 395	56	7 854	99,5	14166 PLAUE,STADT
258	42 192	99,2	207	1 567	2 857	2 300	53	6 984	99,7	14167 ZWICKAU,STADT
295	68 537	99,0	298	2 249	4 272	4 070	70	10 959	99,5	14171 ANNABERG
471	73 239	99,2	346	2 738	4 994	4 064	140	12 282	99,6	14173 CHEMNITZER LAND
780	102 411	99,0	506	3 786	7 040	5 826	194	17 352	99,6	14177 FREIBERG
226	47 723	99,0	222	1 600	3 221	2 653	63	7 759	99,5	14178 VOGTLANDKREIS
499	70 127	99,0	385	2 533	4 685	3 806	138	11 547	99,4	14181 MITTLERER ERZGEBIRGSKR.
298	47 267	99,2	217	1 584	2 980	2 801	81	7 663	99,6	14182 MITTWEIDA
317	65 666	99,4	281	2 132	4 448	3 983	72	10 916	99,8	14188 STOLLBERG
314	66 121	98,8	299	2 298	4 164	3 715	71	10 547	99,4	14191 AUE-SCHWARZENBERG
4 589	778 063	99,1	3 490	26 338	51 184	47 450	1 186	129 648	99,6	14193 ZWICKAUER LAND
RB ZUSAMMEN										
RB DRESDEN										
1 008	195 005	98,8	973	6 513	13 015	15 593	365	36 459	99,0	14262 DRESDEN,STADT
135	23 442	98,8	98	602	1 232	1 110	43	3 085	98,8	14263 GOERLITZ,STADT
92	18 931	99,2	67	505	1 107	962	24	2 665	99,7	14264 HOYERSWERDA,STADT
634	78 050	98,6	441	2 731	5 209	4 321	155	12 857	99,5	14272 BAUTZEN
650	72 881	98,8	446	2 784	5 170	4 418	189	13 007	99,4	14280 MEISSEN
446	49 728	98,7	320	1 661	3 173	2 296	114	7 564	99,5	14284 NIEDERSCHL.OBERLAUSITZK.
411	55 706	98,9	334	1 983	3 651	2 929	113	9 010	99,5	14285 RIESA-GROSSENHAIN
630	71 022	98,9	361	2 220	3 849	3 090	138	9 658	99,4	14286 LOEBAU-ZITTAU
589	68 363	99,0	423	2 301	3 931	3 027	171	9 853	99,4	14287 SAECHSISCHE SCHWEIZ
447	65 142	99,1	339	2 283	4 278	3 598	117	10 615	99,6	14290 WEISSERITZKREIS
739	80 938	98,8	488	2 877	5 515	4 656	174	13 710	99,4	14292 KAMENZ
5 781	779 208	98,8	4 290	26 460	50 130	46 000	1 603	128 483	99,3	RB ZUSAMMEN
RB LEIPZIG										
1 134	183 529	99,0	977	5 894	11 479	12 852	411	31 613	99,3	14365 LEIPZIG,STADT
427	59 976	98,5	375	2 106	4 249	3 563	121	10 414	99,3	14374 DELITZSCH
255	36 583	99,0	211	1 384	2 656	2 081	80	6 412	99,7	14375 DOEBELN
522	73 598	98,7	448	2 631	5 125	4 193	160	12 557	99,4	14379 LEIPZIGER LAND
558	68 038	98,8	459	2 759	5 128	3 996	130	12 472	99,6	14383 MULIDENTALKREIS
394	49 368	98,0	352	2 053	3 931	2 960	122	9 418	99,3	14389 TORGAU-OSCHATZ
3 290	471 092	98,7	2 822	16 827	32 568	29 645	1 024	82 886	99,4	RB ZUSAMMEN
13 660	2 028 363	98,9	10 602	69 625	133 882	123 095	3 813	341 017	99,4	LAND INSGESAMT
SACHSEN-ANHALT										
222	41 775	99,2	215	1 201	2 589	2 418	69	6 492	99,3	15001 DESSAU-ROSSLAU,STADT
474	85 349	99,1	393	2 331	5 093	5 507	167	13 491	99,3	15002 HALLE (SAALE),STADT
919	94 805	97,9	514	2 958	5 957	6 577	234	16 240	99,4	15003 MAGDEBURG, STADT
505	49 461	98,6	509	2 623	4 211	2 918	181	10 442	99,4	15081 ALTMARKKREIS SALZWEDEL
560	92 297	99,1	476	2 808	6 033	5 069	170	14 556	99,5	15082 ANHALT-BITTERFELD
634	101 577	98,8	711	4 204	7 759	6 208	212	19 094	99,3	15083 BORDE
538	100 576	99,0	508	3 305	6 881	5 619	169	16 482	99,4	15084 BURGENLANDKREIS
693	118 194	99,0	662	4 477	8 907	7 318	225	21 589	99,3	15085 HARZ
538	53 220	97,9	392	2 332	4 263	3 387	190	10 564	99,2	15086 JERICHOWER LAND
501	81 359	98,9	433	2 561	5 969	5 008	162	14 133	99,5	15087 MANSFELD-SUEDHARZ
757	110 833	99,1	694	3 520	8 171	7 138	238	19 761	99,6	15088 SAALEKREIS
565	103 815	99,2	560	3 023	6 832	5 765	200	16 380	99,5	15089 SALZLANDKREIS

(Fortsetzung): Bestand an Personenkraftwagen am 1. Januar 2008 nach Zulassungsbezirken ¹⁾, Kraftstoffarten und Emissionsgruppen

Nur noch angemeldete Fahrzeuge **ohne** vorübergehende Stilllegungen/Außerbetriebsetzungen

Regierungsbezirk Statistische Kennziffer Zulassungsbezirk	Insgesamt	Nach Kraftstoffarten					Nach Emissions-			
		Benzin	Diesel	Gas		sonstige	Euro 1	Euro 2	Euro 3	Euro 4
				insgesamt	dar. Erdgas (einschl. bivalent)					
	1	2	3	4	5	6	7	8	9	10
15090 STENDAL	63 515	50 011	13 194	285	28	25	9 696	21 570	13 523	17 329
15091 WITTENBERG	75 290	62 373	12 509	373	117	35	11 785	24 630	15 848	21 554
LAND INSGESAMT	1 184 174	970 750	206 020	6 908	1 011	496	162 528	374 061	252 137	373 564
THUERINGEN										
16051 ERFURT, STADT	85 315	67 916	16 809	532	212	58	10 972	25 648	17 059	30 621
16052 GERA, STADT	44 709	36 455	7 902	323	29	29	4 922	13 790	9 745	15 564
16053 JENA, STADT	40 663	32 191	8 169	258	82	45	4 905	11 884	8 768	14 352
16054 SUHL, STADT	20 486	16 135	4 239	94	6	18	1 608	5 387	4 772	8 444
16055 WEIMAR, STADT	26 086	20 675	5 231	158	40	22	3 366	7 838	5 311	9 111
16056 EISENACH	20 197	16 280	3 803	111	13	3	2 039	5 554	4 271	7 980
16061 EICHSFELD	56 539	45 059	11 034	439	122	7	7 746	18 944	11 572	17 065
16062 NORDHAUSEN	46 489	38 104	7 904	466	84	15	6 338	15 347	9 814	14 292
16063 WARTBURGKREIS	74 007	59 811	13 668	511	77	17	9 211	24 044	16 269	23 403
16064 UNSTRUT-HAINICH-KREIS	53 747	43 472	9 756	502	57	17	7 168	18 090	11 461	16 148
16065 KYFFHAUSERKREIS	44 845	37 056	7 470	302	34	17	6 453	14 822	9 428	13 002
16066 SCHMALKALDEN-MEININGEN	73 613	58 009	15 111	450	120	43	8 724	22 814	16 149	24 686
16067 GOTHA	71 517	58 300	12 720	458	80	39	9 330	23 233	15 054	22 853
16068 SOEMMERDA	38 822	31 614	7 025	173	37	10	5 861	12 550	7 823	11 906
16069 HILDBURGHAUSEN	39 317	30 847	8 291	171	46	8	4 960	12 711	8 176	12 879
16070 ILM-KREIS	57 427	45 623	11 367	411	73	26	7 151	18 199	12 419	18 691
16071 WEIMARER-LAND	45 936	36 947	8 635	324	87	30	6 388	14 356	9 400	14 588
16072 SONNEBERG	33 297	27 651	5 433	198	64	15	3 467	9 660	7 374	12 392
16073 SAALFELD-RUDOLSTADT	62 148	50 140	11 588	393	69	27	7 725	19 498	13 401	20 497
16074 SAALE-HOLZLAND-KREIS	47 868	38 226	9 197	427	41	18	6 458	15 497	10 092	14 954
16075 SAALE-ORLA-KREIS	50 766	40 516	9 790	449	19	11	5 953	16 378	11 573	15 921
16076 GREIZ	61 288	49 657	11 144	464	55	23	7 620	20 089	12 649	19 768
16077 ALTENBURGER LAND	52 383	44 334	7 733	302	13	14	7 624	17 018	10 755	16 119
LAND INSGESAMT	1 147 465	925 018	214 019	7 916	1 460	512	145 989	363 351	243 335	375 236
SONSTIGE										
INSGESAMT	6 721	2 907	3 802	11	1	1	742	2 425	2 012	1 058
DEUTSCHLAND										
INSGESAMT	41 183 594	30 905 204	10 045 903	212 655	50 614	19 832	5 458 562	12 957 212	8 484 915	13 208 765

¹⁾ Ab 1. März 2007 ist nicht mehr der Standort sondern der **Wohnort des Halters** maßgebend.

gruppen			Darunter dieselangetriebene Pkw nach Emissionsgruppen							Regierungsbezirk Statistische Kennziffer Zulassungsbezirk
sonstige	schadstoff- reduzierte insgesamt	Anteil in % Spalte 12 an Spalte 1	Euro 1	Euro 2	Euro 3	Euro 4	sonstige	schadstoff- reduzierte mit Diesel- antrieb insgesamt	Anteil in % Spalte 19 an Spalte 3	
11	12	13	14	15	16	17	18	19	20	
530	62 648	98,6	586	3 201	5 221	3 933	185	13 126	99,5	15090 STENDAL
522	74 339	98,7	420	2 554	5 189	4 086	185	12 434	99,4	15091 WITTENBERG
7 958	1 170 248	98,8	7 073	41 098	83 075	70 951	2 587	204 784	99,4	LAND INSGESAMT
THUERINGEN										
352	84 652	99,2	429	3 211	5 908	7 067	117	16 732	99,5	16051 ERFURT, STADT
207	44 228	98,9	171	1 489	3 197	2 958	49	7 864	99,5	16052 GERA, STADT
331	40 240	99,0	197	1 427	2 960	3 452	92	8 128	99,5	16053 JENA, STADT
74	20 285	99,0	78	742	1 647	1 724	24	4 215	99,4	16054 SUHL, STADT
165	25 791	98,9	158	993	1 927	2 048	62	5 188	99,2	16055 WEIMAR, -STADT
137	19 981	98,9	92	625	1 312	1 708	46	3 783	99,5	16056 EISENACH
504	55 831	98,7	402	2 501	4 451	3 454	168	10 976	99,5	16061 EICHSFELD
327	46 118	99,2	262	1 728	3 310	2 468	101	7 869	99,6	16062 NORDHAUSEN
570	73 497	99,3	387	2 919	5 473	4 677	140	13 596	99,5	16063 WARTBURGKREIS
321	53 188	99,0	338	2 217	4 074	2 965	110	9 704	99,5	16064 UNSTRUT-HAINICH-KREIS
326	44 031	98,2	227	1 638	3 114	2 321	115	7 415	99,3	16065 KYFFHAEUSERKREIS
553	72 926	99,1	399	3 110	6 111	5 257	175	15 052	99,6	16066 SCHMALKALDEN-MEININGEN
390	70 860	99,1	391	2 748	5 030	4 344	147	12 660	99,5	16067 GOTHA
214	38 354	98,8	269	1 562	2 769	2 297	82	6 979	99,3	16068 SOEMMERDA
214	38 940	99,0	235	1 746	3 201	3 006	61	8 249	99,5	16069 HILDBURGHAUSEN
337	56 797	98,9	295	2 261	4 499	4 156	96	11 307	99,5	16070 ILM-KREIS
266	44 998	98,0	307	1 869	3 335	2 947	105	8 563	99,2	16071 WEIMARER-LAND
150	33 043	99,2	111	1 043	2 171	2 054	34	5 413	99,6	16072 SONNEBERG
359	61 480	98,9	345	2 379	4 498	4 190	98	11 510	99,3	16073 SAALFELD-RUDOLSTADT
258	47 259	98,7	293	1 846	3 608	3 316	80	9 143	99,4	16074 SAALE-HOLZLAND-KREIS
272	50 097	98,7	288	2 110	4 096	3 162	72	9 728	99,4	16075 SAALE-ORLA-KREIS
319	60 445	98,6	317	2 368	4 411	3 901	88	11 085	99,5	16076 GREIZ
375	51 891	99,1	238	1 516	3 145	2 706	105	7 710	99,7	16077 ALTENBURGER LAND
7 021	1 134 932	98,9	6 229	44 048	84 247	76 178	2 167	212 869	99,5	LAND INSGESAMT
SONSTIGE										
244	6 481	96,4	340	1 533	1 215	507	177	3 772	99,2	INSGESAMT
DEUTSCHLAND										
462 348	40 571 802	98,5	407 852	2 252 746	3 570 719	3 552 013	155 819	9 939 149	98,9	INSGESAMT

**Wenn die Gliederungstiefe der amtlichen
Statistiken nicht ausreicht oder Auswertungen
in Dateiform gewünscht werden, bieten
wir Ihnen gern Individualauswertungen
gegen Kostenerstattung an.**

**Wenden Sie sich bitte direkt
an das**

Kraftfahrt-Bundesamt

Sachgebiet 312

24932 Flensburg

Individualstatistik@kba.de

Telefax: 0461 314-1723



Internet: www.kba.de

Methodische Erläuterungen zur Fahrzeugstatistik

Datengrundlage

Die statistischen Auswertungen umfassen alle nach der Fahrzeug-Zulassungs-Verordnung (FZV) in Deutschland zugelassenen bzw. angemeldeten Fahrzeuge, denen ein Kennzeichen zugeteilt wurde. Mit einbezogen sind Fahrzeuge, die ein Versicherungskennzeichen führen, sowie Fahrzeuge der Bundespolizei und des Technischen Hilfswerkes (THW). Dagegen sind nicht einbezogen die Fahrzeuge der Bundeswehr sowie Fahrzeuge mit rotem bzw. Kurzzeitkennzeichen und mit Ausfuhrkennzeichen.

Dem KBA obliegt die statistische Bearbeitung der Datenmeldungen der Zulassungsbehörden und der Haftpflichtversicherungen (Kfz mit Versicherungskennzeichen) sowie des Bestandes im Zentralen Fahrzeugregister (ZFZR). Es handelt sich dabei um Sekundärstatistiken, denen die gemeldeten Kraftfahrzeuge und Kraftfahrzeuganhänger mit deren teilweise verschlüsselten Zuordnungsmerkmalen und Halterangaben zugrunde liegen (Auszug siehe nachstehendes Muster).

 Europäische Gemeinschaft Bundesrepublik Deutschland			
Zulassungsbescheinigung Teil II (Fahrzeugbrief)			
A	Amtliches Kennzeichen		
B	Datum der Erstzulassung des Fahrzeugs	(1)	Anzahl der Vorhalter
C.3.1 C.6.1	Name oder Firmenname		
C.3.2 C.6.2	Vorname(n)		
C.3.3 C.6.3	Anschrift zum Zeitpunkt der Ausstellung der Bescheinigung		
D.1	Marke		
	Typ		
D.2	Variante		
	Version		
D.3	Handelsbezeichnung(en)		
	Hersteller-Kurzbezeichnung		
(2.1)	Code zu (2)	(2.2) Code zu D.2 mit Prüzfahrer	
E	Fahrzeug-Identifizierungsnummer	(3)	Prüfziffer zur Fahrzeug-Identifizierungsnr.
J	Fahrzeugklasse	(4)	Art des Aufbaus
(5)	Bezeichnung der Fahrzeugklasse und des Aufbaus		
R	Farbe des Fahrzeuges	(11)	Code zu R
P.1	Hubraum in cm ³	P.2 Nennleistung in kW	
P.3	Kraftstoffart oder Energiequelle	P.4 Nennrehzahl bei min ⁻¹	
K	Nummer der EG-Typgenehmigung oder ABE	(6)	Datum zu K
(17)	Merkmal zur Betriebsbeurteilung		
(25)	Zusätzliche Vermerke der Zulassungsbehörde:		

Methodik der Aufbereitung und Auswertung

Die Zählungen des Fahrzeugbestandes werden jeweils mit dem Stichtag des 1.1. eines Jahres durchgeführt. Die Zählungen der Veränderungen des Fahrzeugbestandes (Neuzulas-

sungen, Umschreibungen, Außerbetriebsetzungen u. a.) sind zeitraumbezogen. Für die amtliche Berichterstattung werden monatliche und jährliche sowie kumulierte Ergebnisse erzeugt. Im Rahmen der kostenpflichtigen Auftragsstatistiken sind darüber hinaus auch weitere individuelle Zeiträume möglich.

Für die statistische Auswertung wird ein fest definierter Datenkranz des ZFZR herangezogen. Die wichtigsten Erhebungsmerkmale bei den Aufbereitungen sind:

- Fahrzeugklasse und Art des Aufbaus (gemäß Verzeichnis zur Systematisierung von Kraftfahrzeugen und ihren Anhängern)
- Hersteller und Typ (gemäß Hersteller-/Typ-Schlüsselsystematik) bzw. Marken und Modelle
- Regionale Kennziffer (Bundesland, Zulassungsbezirk, Gemeinde)
- Haltergruppe/Wirtschaftszweig (gemäß entspr. Schlüssel-systematik)
- Kraftstoffart bzw. Energiequelle (Benzin, Diesel, Erdgas u. a.)

Der Inhalt und die Gliederung der Tabellen, Übersichten und Zeitreihen erfolgen nach sachlichen, räumlichen und zeitlichen Gesichtspunkten sowie nach Themenschwerpunkten.

Besonderheiten der Erhebung, Auswertung oder Darstellung

Bei regionalen Gliederungen erfolgt die Zuordnung von Fahrzeugen der Bundespolizei und des THW zusammen mit den nicht eindeutig zuordnungsfähigen Fahrzeugen unter Sonstige.

Mit dem Ziel einer übersichtlichen Darstellung werden im Bedarfsfall Abschneidegrenzen gebildet. Fahrzeuge mit zu geringen Anteilen erscheinen dann ebenfalls unter Sonstige.

Beim Veränderungswert wird ein '!' gesetzt, wenn eine der beiden zu vergleichenden Zahlen kleiner als 100 ist.

Rechtsgrundlagen

Das Kraftfahrt-Bundesamt führt nach § 2 Abs. 1 Nr. 3 KBAG (Gesetz über die Errichtung eines Kraftfahrt-Bundesamtes vom 4.8.1951) im Rahmen der für die Bundesstatistik geltenden Bestimmungen die Erstellung, Auswertung und Veröffentlichung von Statistiken aus.

Die Führung des ZFZR erfolgt auf der Grundlage von § 2 Nr. 2 KBAG, §§ 31 - 47 Straßenverkehrsgesetz (StVG) sowie der Fahrzeug-Zulassungs-Verordnung (FZV).

Die Fahrzeugmeldungen der Zulassungsbehörden werden gemäß § 33 FZV übermittelt, für die Versicherungen besteht eine Meldepflicht gemäß § 26 Abs. 3 FZV.

Zeichenerklärung

Zusätzliche Kennzeichnung dargestellter Zahlen:

p	vorläufige Zahl
r	berichtigte Zahl
s	geschätzte Zahl
()	Aussagewert eingeschränkt
[]	Wert nicht signifikant
— oder	grundsätzliche Änderung innerhalb einer Reihung, die den zeitlichen Vergleich beeinträchtigt

Ersatz für nicht dargestellte Zahlen:

0	weniger als die Hälfte von 1 in der letzten besetzten Stelle, jedoch mehr als nichts
-	nichts vorhanden (genau null)
.	Zahlenwert unbekannt oder geheim zu halten
...	Angabe fällt später an
/	Zahlenwert nicht sicher genug
X	Tabellenfach gesperrt, weil Aussage nicht sinnvoll

Nähere Erklärungen finden Sie in den Methodischen Erläuterungen der verschiedenen Statistischen Mitteilungen.

Abweichungen in den Summen ergeben sich durch Rundung der Zahlen.

Begriffsbestimmungen zur Fahrzeugstatistik

Bestand:

Summe aller im Zentralen Fahrzeugregister gespeicherten Kraftfahrzeuge und -anhänger (ausschließlich der außer Betrieb gesetzten Fahrzeuge) zum angegebenen Zählzeitpunkt.

Neuzulassung:

Erstmalige Zulassung und Registrierung eines fabrikneuen Fahrzeugs mit einem Kennzeichen in Deutschland.

Es handelt sich hier also nicht um Fahrzeuge, die bereits im Ausland eine Straßenzulassung hatten, oder um solche, die in Deutschland schon registriert waren und außer Betrieb gesetzt wurden (siehe hierzu „Alt-“ und „Wiederzulassungen“).

Altzulassung:

Erstmalige Zulassung eines gebrauchten Fahrzeugs in Deutschland.

Wiederzulassung:

Zulassung eines Fahrzeugs, das außer Betrieb gesetzt war.

Besitzumschreibung:

Halterwechsel zugelassener Fahrzeuge.

Nicht mit einbezogen in diese Statistik werden die Fahrzeuge, deren Halter umziehen (lediglich regionale Veränderung in der Bestandsführung) oder ihren Namen ändern. Die Abgabe eines gebrauchten Fahrzeugs an einen Händler (z. B. bei Erwerb eines Neufahrzeugs) wird erst bei Weiterverkauf an einen neuen Halter als Umschreibung registriert, wenn der Händler dieses Fahrzeug, wie es üblich ist, nicht für sich zulässt.

Außerbetriebsetzung:

Abmeldung eines Fahrzeugs (z. B. zur Verschrottung, Ausfuhr ins Ausland oder Nutzung ausschließlich auf nicht öffentlichem Gelände, z. B. Firmengelände).

Hersteller:

Person oder Stelle, die gegenüber der Genehmigungsbehörde für alle Belange des Typgenehmigungsverfahrens sowie für die Sicherstellung der Übereinstimmung der Produktion verantwortlich ist. Es ist nicht von Bedeutung, dass sie direkt an allen Herstellungsphasen des Fahrzeugs, Systems, Bauteils oder der selbständigen technischen Einheit beteiligt ist, das bzw. die Gegenstand des Genehmigungsverfahrens ist. Die Herstellerangabe befindet sich auf dem Fabrikschild des Fahrzeugs und in dem dazugehörigen Zulassungsdokument.

Marke:

Handelsüblicher Name, unter dem die Hersteller ihre Modellreihen auf dem Fahrzeugmarkt anbieten. Er entspricht in der Regel dem Schriftzug bzw. dem Emblem am Fahrzeug. Die Markenzuordnung erfolgt aufgrund der im Zulassungsdokument aufgeführten Herstellernummer unter Einbeziehung aktueller Referenzdaten. Eine Abweichung zur typgenehmigungsbezogenen Herstellerbezeichnung ist möglich.

Modell:

Verkaufsbezeichnung, mit der ein Fahrzeugtyp oder eine Typgruppe einer Marke im Handel benannt wird. Sie entspricht in der Regel dem Schriftzug am Fahrzeug. Die Modellzuordnung erfolgt aufgrund der im Zulassungsdokument aufgeführten Typschlüsselnummer unter Einbeziehung aktueller Referenzdaten.

Segment:

Mit dem Ziel einer besseren statistischen Vergleichbarkeit wurde eine Gliederung der Pkw-Modelle nach Segmenten geschaffen. Die Eingruppierung der Modelle erfolgt anhand optischer, technischer und marktorientierter Merkmale. Die Bildung der Klassifizierungsmerkmale und die Zuordnung wird in enger Abstimmung mit Vertretern der Automobilindustrie vorgenommen. Im Zulassungsdokument sind diesbezügliche Merkmale nicht enthalten.

Emissionsklasse:

Die Zuordnung der Emissionsklasse basiert auf Grundlage des geltenden Typgenehmigungsrechts. Zum besseren Verständnis werden, dem allgemeinen Sprachgebrauch folgend, Begriffe wie z. B. „EURO 3“ verwendet (siehe hierzu auch Erläuterungen zu den Emissionsklassen).

Nationale Fahrzeugarten bzw. EG-Fahrzeugklassen (z. B. M₁) (gemäß Verzeichnis zur Systematisierung von Kraftfahrzeugen und ihren Anhängern)

Kraftfahrzeug:

(gemäß Systematik der Straßenfahrzeuge - DIN 70 010)
Maschinell angetriebenes Straßenfahrzeug.

Kraftrad (L)

(gemäß Richtlinie 2002/24/EG):
Dazu gehören zwei- und dreirädrige sowie leichte vierrädrige Kraftfahrzeuge.
Im Einzelnen sind das:

Zulassungsfreies Kraftrad mit Versicherungskennzeichen (gesonderte Auswertung)

- **Kleinkraftrad (L1e, L2e)**
 - 2-rädrig (bis 50 cm³ und bis 45 km/h) (Klasse L1e)
 - Mofa (bis 25 km/h) (Klasse L1e)
 - Leichtmofa (bis 30 cm³, bis 0,5 kW und bis 20 km/h) (Klasse L1e)
 - 3-rädrig (bis 50 cm³ und bis 45 km/h) (Klasse L2e)
- **Leichtkraftfahrzeug (L6e)**
 - 4-rädrig (unter 350 kg Leermasse, bis 45 km/h und bis 50 cm³ bei Fremdzündungsmotoren bzw. bis 4 kW bei anderen Motortypen)

Zulassungspflichtiges/-freies Kraftrad mit amtlichem Kennzeichen

- **Kraftrad (L3e, mit Beiwagen L4e) (zulassungspflichtig)**
 - ohne Leistungsbeschränkung (2-rädrig, über 50 cm³ und/oder über 45 km/h)
 - mit Leistungsbeschränkung (2-rädrig, über 50 cm³ und/oder über 45 km/h, bis 25 kW und bis 0,16 kW/kg)
- **Kraftrad (L3e, mit Beiwagen L4e und Aufbauart B) (zulassungsfrei)**
 - Leichtkraftrad (2-rädrig, bis 125 cm³ und bis 11 kW)
- **Drei- und leichtes vierrädriges Kraftfahrzeug (L5e, L7e) (zulassungspflichtig)**
 - 3-rädrig (über 50 cm³ und/oder über 45 km/h) (Klasse L5e)
 - 4-rädrig zur Personenbeförderung (bis 400 kg Leermasse und bis 15 kW) (Klasse L7e)
 - 4-rädrig zur Güterbeförderung (bis 550 kg Leermasse und bis 15 kW) (Klasse L7e)

Personenkraftwagen (M₁):

(gemäß Richtlinie 70/156/EWG i. d. F. 2001/116/EG)
Kraftfahrzeug zur Personenbeförderung mit mindestens vier Rädern und mit höchstens acht Sitzplätzen außer dem Fahrersitz.
Gemäß dem Bautyp erfolgt eine Unterteilung der M₁-Fahrzeuge in Personenkraftwagen und Fahrzeuge mit besonderer Zweckbestimmung:

Personenkraftwagen (M₁)

- Limousine
- Schräghecklimousine
- Kombilimousine
- Coupe
- Cabrio-Limousine
- Mehrzweckfahrzeug
- Sonstige (Schwimmwagen, Amphibienfahrzeug, zulassungspflichtiger Krankenfahrstuhl und Motorschlitten)

Fahrzeug mit besonderer Zweckbestimmung (M₁)

- Wohnmobil
- Krankenwagen, Notarzteinsatzfahrzeug
- Leichenwagen
- Beschussgeschütztes Fahrzeug
- Sonstige

Kraftomnibus:

(gemäß Systematik der Straßenfahrzeuge - DIN 70 010)
Nutzfahrzeug, das nach seiner Bauart und Einrichtung zur Beförderung von mehr als 9 Personen (einschl. Fahrzeugführer) und ihres Reisegepäckes bestimmt ist. Er kann ein oder zwei Decks (Benennung: „Doppeldeckerbus“) haben.

Nutzfahrzeug:

Kraftfahrzeug, das auf Grund seiner Bauart zum Transport von Personen, Gütern und/oder zum Ziehen von Anhängerfahrzeugen bestimmt ist. Personenkraftwagen und Krafträder sind ausgeschlossen.

Lastkraftwagen:

(gemäß Systematik der Straßenfahrzeuge - DIN 70 010)

Nutzfahrzeug, das nach seiner Bauart und Einrichtung zum Transport von Gütern bestimmt ist.

Zugmaschine:

(gemäß Systematik der Straßenfahrzeuge - DIN 70 010)

Nutzfahrzeug, das ausschließlich oder überwiegend zum Mitführen von Anhängerfahrzeugen bestimmt ist.

Sattelzugmaschine:

(gemäß Systematik der Straßenfahrzeuge - DIN 70 010)

Zugmaschine, die eine besondere Vorrichtung zum Mitführen von Sattelanhängern hat, wobei ein wesentlicher Teil des Gewichtes des Sattelanhängers von der Sattelzugmaschine getragen wird.

Land- oder forstwirtschaftliche Zugmaschine auf Rädern (T):

(gemäß Richtlinie 74/150/EWG i. d. F. 2003/37/EG bzw. gemäß Systematik der Straßenfahrzeuge - DIN 70 010)

Zugmaschine, die nach ihrer Bauart und Ausrüstung auch zum Schieben, Tragen oder Antreiben von auswechselbaren Geräten bestimmt ist. Dazu gehören T-Fahrzeuge sowie Ackerschlepper und Geräteträger.

Sonstiges Kraftfahrzeug:

(gemäß Verzeichnis zur Systematisierung von Kraftfahrzeugen und ihren Anhängern)

- Feuerwehkraftfahrzeug und Ähnliches
- Krankenfahrstuhl (zulassungsfrei, zulassungspflichtig je nach Fahrzeugart bzw. -klasse z. B. M₁)
- Polizeikraftfahrzeug
- Post-, Funk- und Fernmeldefahrzeug
- Zivilschutzfahrzeug
- Sonstiges Kraftfahrzeug, soweit nicht aufgeführt

Selbstfahrende Arbeitsmaschine

- Arbeitsmaschine und Arbeitsgerät für Land- und Forstwirtschaft
- Arbeitsmaschine für Erdarbeiten und Straßenbau
- Sonstige Arbeitsmaschine

Kraftfahrzeuganhänger:

oder Anhängerfahrzeug (gemäß Systematik der Straßenfahrzeuge - DIN 70 010)

Nicht selbstfahrendes Straßenfahrzeug, das nach seiner Bauart dazu bestimmt ist, von einem Kraftfahrzeug mitgeführt zu werden.

Erläuterungen zu den Emissionsklassen

Pkw (Kfz der Klasse M1 und M1G einschließlich Fahrzeuge mit besonderer Zweckbestimmung)

Emissions- gruppe	Klartext/Grundlage	Schlüsselnummer
EURO 4 und besser	EURO 4 98/69/EG I; B 1999/96/EG; B1; B2; C; EEV 1999/96/EG; B2 1999/96/EG; C; EEV	0462, 0463, 0464 0465, 0466, 0635 0473-0475 0680, 0681, 0683, 0684 0690, 0691
EURO 3	S-ARM D4/ D4 I EURO 3 98/69/EG I, A EURO 3/D4 98/69/EG I-III; A/D4 I 98/69/EG II-III, B 1999/96/EG; A	0432, 0433, 0438, 0439, 0443 0444, 0445, 0446 0447, 0448, 0634 0453, 0454, 0455 0456-0461 0467-0470, 0645, 0655 0472, 0670, 0671
EURO 2	Schadstoffarm EURO 2 96/69/EG I S-ARM D3/ D3 I 98/69/EG II-III; A 91/542/EWG; B SKL: S2 SKL: S2, GKL: G1 SKL: S1, GKL: G1 OEST 96/69/EG I 98/69/EG II; A 98/69/EG III; A 94/12/EG (M) 94/12/EG (M), GKL: G1	0425, 0426, 0435, 0441 0427 0430, 0431, 0436, 0437, 0442 0449-0452 0471 0620 0621 0622 0633 0644 0654 0660 0661
EURO 1	Anlage XXIII US-Norm SCHADSTOFFARM E1 Schadstoffarm E2 S-ARM:93/59/I,G:92/97 96/69/EG II-III SKL: S1 SKL: S1, GKL: G1 SKL: S1, GKL: G1 OEST 93/59/EWG I-III 93/59/I GKL: G1 93/59/I GKL: G1 OEST 93/59/II GKL: G1 93/59/II GKL: G1 OEST 96/69/EG II 93/59/III GKL: G1 93/59/III GKL: G1 OEST S-ARM:93/59/EWG I	0401, 0402, 0412 0411, 0413 0414, 0416, 0421, 0434, 0440, 0477 0422 0428, 0429, 0653 0610 0611 0612 0630, 0640, 0650 0631 0632 0641 0642 0643 0651 0652 0418, 9991 (03, 04, 09 mit GKAT)
Sonstige	Nicht bzw. bedingt schadstoffreduziert, Emissionsklasse unbekannt und Oldtimer	...

Nutzfahrzeuge (Kfz der Klasse M2, M3, teilweise T-Fahrzeuge und N)

Emissionsgruppe	Klartext/Grundlage	Schlüsselnummer
EEV	1999/96/EG; C; EEV	0690, 0691
S5	1999/96/EG; B2	0683, 0684
S4	98/69/EG I; B 1999/96/EG; B1	0635 0680, 0681
S3	98/69/EG I; A 98/69/EG II; B 98/69/EG III; B 1999/96/EG; A	0634 0645 0655 0670, 0671
S2	SKL: S2 SKL: S2, GKL: G1 96/69/EG I 98/69/EG II; A 98/69/EG III; A 94/12/EG (M)	0620 0621, 0622 0633 0644 0654 0660, 0661
S1	SKL: S1 SKL: S1, GKL: G1 93/59/EWG I-III 93/59/I GKL: G1 96/69/EG II-III 93/59/II GKL: G1 93/59/III GKL: G1	0610 0611, 0612 0630, 0640, 0650 0631, 0632 0643, 0653 0641, 0642 0651, 0652
Sonstige	Nicht bzw. bedingt schadstoffreduziert, Emissionsklasse unbekannt und Oldtimer	...

Krafträder (2-rädrige Kfz der Klasse L3e und L4e)

Emissionsgruppe	Klartext/Grundlage	Schlüsselnummer
EURO 3	2002/51: B: unter 150 cm ³ 2002/51: B: ab 150 cm ³ 2006/72; C; unter 130 km/h 2006/72; C; ab 130 km/h	0211 0212 0213 0214
EURO 2	2002/51: A: unter 150 cm ³ 2002/51: A: ab 150 cm ³	0209 0210
EURO 1	97/24: über 80-175 cm ³ ; 4-T 97/24: über 175 cm ³ ; 4-T	0205 0206
Sonstige	Nicht bzw. bedingt schadstoffreduziert, Emissionsklasse unbekannt und Oldtimer	...

Krafträder (3- und leichte 4-rädrige Kfz der Klasse L5e und L7e)

Emissions- gruppe	Klartext/Grundlage	Schlüsselnummer
EURO 2	2002/51; A:FZM.3-4RAED. 2002/51; A:SZM.3-4RAED.	0309 0310
EURO 1	97/24:4-TAKT; o. Zuschlag 97/24:2-TAKT; m. Zuschlag 97/24:4-TAKT; m. Zuschlag	0306 0307 0308
Sonstige	Nicht bzw. bedingt schadstoffreduziert, Emissionsklasse unbekannt und Oldtimer	...

Alphabetisches Kreisverzeichnis

Kreis	Seite		Kreis	Seite	
A			Coburg	30-35	64-65
Aachen, Stadt	12-17	58-59	Cochem-Zell	18-23	60-61
Ahrweiler	18-23	60-61	Coesfeld	12-17	58-59
Aichach-Friedberg	36-41	66-67	Cottbus, Stadt	36-41	66-67
Alb-Donau-Kreis	24-29	62-63	Cuxhaven	6-11	56-57
Altenburger Land	48-53	70-71	D		
Altenkirchen (Westerwald)	18-23	60-61	Dachau	30-35	64-65
Altmarkkreis Salzwedel	42-47	68-69	Dahme-Spreewald	36-41	66-67
Altötting	30-35	64-65	Darmstadt, Stadt	18-23	60-61
Alzey-Worms	24-29	62-63	Darmstadt-Dieburg	18-23	60-61
Amberg, Stadt	30-35	64-65	Deggendorf	30-35	64-65
Amberg-Weizbach	30-35	64-65	Delitzsch	42-47	68-69
Ammerland	6-11	56-57	Delmenhorst, Stadt	6-11	56-57
Anhalt-Bitterfeld	42-47	68-69	Demmin	42-47	68-69
Annaberg	42-47	68-69	Dessau-Rosslau, Stadt	42-47	68-69
Ansbach, Stadt	30-35	64-65	Diepholz	6-11	56-57
Ansbach	30-35	64-65	Dillingen an der Donau	36-41	66-67
Aschaffenburg, Stadt	36-41	66-67	Dingolfing-Landau	30-35	64-65
Aschaffenburg	36-41	66-67	Dithmarschen	6-11	56-57
Aue-Schwarzenberg	42-47	68-69	Donau-Ries	36-41	66-67
Augsburg, Stadt	36-41	66-67	Donnersbergkreis	24-29	62-63
Augsburg	36-41	66-67	Dortmund, Stadt	12-17	58-59
Aurich	6-11	56-57	Döbeln	42-47	68-69
B			Dresden, Stadt	42-47	68-69
Bad Doberan	42-47	68-69	Duisburg, Stadt	12-17	58-59
Bad Dürkheim	24-29	62-63	Düren	12-17	58-59
Bad Kissingen	36-41	66-67	Düsseldorf, Stadt	12-17	58-59
Bad Kreuznach	18-23	60-61	E		
Bad Tölz-Wolfratshausen	30-35	64-65	Ebersberg	30-35	64-65
Baden-Baden, Stadt	24-29	62-63	Eichsfeld	48-53	70-71
Bamberg, Stadt	30-35	64-65	Eichstätt	30-35	64-65
Bamberg	30-35	64-65	Eifelkreis-Bitburg-Prüm	18-23	60-61
Barnim	36-41	66-67	Eisenach	48-53	70-71
Bautzen	42-47	68-69	Elbe-Elster	36-41	66-67
Bayreuth, Stadt	30-35	64-65	Emden, Stadt	6-11	56-57
Bayreuth	30-35	64-65	Emmendingen	24-29	62-63
Berchtesgardener Land	30-35	64-65	Emsland	6-11	56-57
Bergstraße	18-23	60-61	Ennepe-Ruhr-Kreis	12-17	58-59
Berlin	36-41	66-67	Enzkreis	24-29	62-63
Bernkastel-Wittlich	18-23	60-61	Erding	30-35	64-65
Biberach	24-29	62-63	Erfurt, Stadt	48-53	70-71
Bielefeld, Stadt	12-17	58-59	Erlangen, Stadt	30-35	64-65
Birkenfeld	18-23	60-61	Erlangen-Höchstadt	36-41	66-67
Birch, Stadt	12-17	58-59	Essen, Stadt	12-17	58-59
Bodenseekreis	24-29	62-63	Eßlingen	24-29	62-63
Bonn, Stadt	12-17	58-59	Euskirchen	12-17	58-59
Borken	12-17	58-59	F		
Bottrop, Stadt	12-17	58-59	Flensburg, Stadt	6-11	56-57
Böblingen	24-29	62-63	Forchheim	30-35	64-65
Börde	42-47	68-69	Frankenthal (Pfalz), Stadt	18-23	60-61
Brandenburg an der Havel, Stadt	36-41	66-67	Frankfurt am Main, Stadt	18-23	60-61
Braunschweig, Stadt	6-11	56-57	Frankfurt an der Oder, Stadt	36-41	66-67
Breisgau-Hochschwarzwald	24-29	62-63	Freiberg	42-47	68-69
Bremen, Stadt	12-17	58-59	Freiburg im Breisgau Stadt	24-29	62-63
Bremerhaven, Stadt	12-17	58-59	Freising	30-35	64-65
Burgenlandkreis	42-47	68-69	Freudenstadt	24-29	62-63
C			Freyung-Grafenau	30-35	64-65
Calw	24-29	62-63	Friesland	6-11	56-57
Celle	6-11	56-57	Fulda	18-23	60-61
Cham	30-35	64-65	Fürstenfeldbruck	30-35	64-65
Chemnitz, Stadt	42-47	68-69	Fürth, Stadt	30-35	64-65
Chemnitzer Land	42-47	68-69	Fürth	36-41	66-67
Cloppenburg	6-11	56-57			
Coburg, Stadt	30-35	64-65			

Alphabetisches Kreisverzeichnis

Kreis	Seite		Kreis	Seite	
G			Karlsruhe, Stadt	24-29	62-63
Garmisch-Partenkirchen	30-35	64-65	Karlsruhe	24-29	62-63
Gelsenkirchen, Stadt	12-17	58-59	Kassel, Stadt	18-23	60-61
Germersheim	24-29	62-63	Kassel, Land	18-23	60-61
Gera, Stadt	48-53	70-71	Kaufbeuren, Stadt	36-41	66-67
Gießen	18-23	60-61	Kelheim	30-35	64-65
Gifhorn	6-11	56-57	Kempten (Allgäu), Stadt	36-41	66-67
Goslar	6-11	56-57	Kiel, Stadt	6-11	56-57
Gotha	48-53	70-71	Kitzingen	36-41	66-67
Göppingen	24-29	62-63	Kleve	12-17	58-59
Göttingen	6-11	56-57	Koblenz, Stadt	18-23	60-61
Görlitz, Stadt	42-47	68-69	Konstanz	24-29	62-63
Grafschaft Bentheim	6-11	56-57	Köln, Stadt	12-17	58-59
Greifswald, Stadt	42-47	68-69	Krefeld, Stadt	12-17	58-59
Greiz	48-53	70-71	Kronach	30-35	64-65
Groß-Gerau	18-23	60-61	Kulmbach	30-35	64-65
Günzburg	36-41	66-67	Kusel	24-29	62-63
Güstrow	42-47	68-69	Kyffhäuserkreis	48-53	70-71
Gütersloh	12-17	58-59			
H			L		
Hagen, Stadt	12-17	58-59	Lahn-Dill-Kreis	18-23	60-61
Harz	42-47	68-69	Landau in der Pfalz, Stadt	18-23	60-61
Halle/Saale, Stadt	42-47	68-69	Landsberg am Lech	30-35	64-65
Hamburg	6-11	56-57	Landshut, Stadt	30-35	64-65
Hameln-Pyrmont	6-11	56-57	Landshut	30-35	64-65
Hamm, Stadt	12-17	58-59	Leer	6-11	56-57
Hannover	6-11	56-57	Leipzig, Stadt	42-47	68-69
Harburg	6-11	56-57	Leipziger Land	42-47	68-69
Haßberge	36-41	66-67	Leverkusen, Stadt	12-17	58-59
Havelland	36-41	66-67	Lichtenfels	30-35	64-65
Heidelberg, Stadt	24-29	62-63	Limburg-Weilburg	18-23	60-61
Heidenheim	24-29	62-63	Lindau (Bodensee)	36-41	66-67
Heilbronn, Stadt	24-29	62-63	Lippe	12-17	58-59
Heilbronn	24-29	62-63	Löbau-Zittau	42-47	68-69
Heinsberg	12-17	58-59	Lörrach	24-29	62-63
Helmstedt	6-11	56-57	Ludwigsburg	24-29	62-63
Herford	12-17	58-59	Ludwigshafen am Rhein, Stadt	18-23	60-61
Herne, Stadt	12-17	58-59	Ludwigslust	42-47	68-69
Hersfeld-Rotenburg	18-23	60-61	Lübeck, Stadt	6-11	56-57
Herzogtum-Lauenburg	6-11	56-57	Lüchow-Dannenberg	6-11	56-57
Hildburghausen	48-53	70-71	Lüneburg	6-11	56-57
Hildesheim	6-11	56-57	M		
Hochsauerlandkreis	12-17	58-59	Magdeburg, Stadt	42-47	68-69
Hochtaunuskreis	18-23	60-61	Main-Kinzig-Kreis	18-23	60-61
Hof, Stadt	30-35	64-65	Main-Spessart	36-41	66-67
Hof	30-35	64-65	Main-Tauber-Kreis	24-29	62-63
Hohenlohekreis	24-29	62-63	Main-Taunus-Kreis	18-23	60-61
Holzminden	6-11	56-57	Mainz, Stadt	18-23	60-61
Hoyerswerda, Stadt	42-47	68-69	Mainz-Bingen	24-29	62-63
Höxter	12-17	58-59	Mannheim, Stadt	24-29	62-63
I			Mansfelder Land	42-47	68-69
Ilm-Kreis	48-53	70-71	Marburg-Biedenkopf	18-23	60-61
Ingolstadt, Stadt	30-35	64-65	Mayen-Koblenz	18-23	60-61
J			Märkischer Kreis	18-23	60-61
Jena, Stadt	48-53	70-71	Märkisch-Oderland	36-41	66-67
Jerichower Land	42-47	68-69	Mecklenburg-Strelitz	42-47	68-69
K			Meißen	42-47	68-69
Kaiserslautern, Stadt	18-23	60-61	Memmingen, Stadt	36-41	66-67
Kaiserslautern	24-29	62-63	Merzig-Wadern	36-41	66-67
Kamenz	42-47	68-69	Mettmann	12-17	58-59
			Miesbach	30-35	64-65
			Miltenberg	36-41	66-67
			Minden-Lübbecke	12-17	58-59
			Mittlerer Erzgebirgskreis	42-47	68-69
			Mittweida	42-47	68-69
			Mönchengladbach, Stadt	12-17	58-59

Alphabetisches Kreisverzeichnis

Blatt 3

Kreis	Seite		Kreis	Seite	
Mueritz	42-47	68-69	Plön	6-11	56-57
Muldentalkreis	42-47	68-69	Potsdam, Stadt	36-41	66-67
Mühdorf am Inn	30-35	64-65	Potsdam-Mittelmark	36-41	66-67
Mühlheim an der Ruhr, Stadt	12-17	58-59	Prignitz	36-41	66-67
München, Stadt	30-35	64-65	R		
München	30-35	64-65			
Münster, Stadt	12-17	58-59	Rastatt	24-29	62-63
N			Ravensburg	24-29	62-63
Neckar-Odenwald-Kreis	24-29	62-63	Recklinghausen	12-17	58-59
Neubrandenburg, Stadt	42-47	68-69	Regen	30-35	64-65
Neuburg-Schrobenhausen	30-35	64-65	Regensburg, Stadt	30-35	64-65
Neumarkt in der Oberpfalz	30-35	64-65	Regensburg	30-35	64-65
Neumünster, Stadt	6-11	56-57	Remscheid, Stadt	12-17	58-59
Neunkirchen	36-41	66-67	Rems-Murr-Kreis	24-29	62-63
Neuß	12-17	58-59	Rendsburg-Eckernförde	6-11	56-57
Neustadt/Aisch-Windsheim	36-41	66-67	Reutlingen	24-29	62-63
Neustadt an der Waldnaab	30-35	64-65	Rhein-Erft-Kreis	12-17	58-59
Neustadt an der Weinstraße, Stadt	24-29	62-63	Rhein-Hunsrück-Kreis	18-23	60-61
Neuwied	18-23	60-61	Rhein-Lahn-Kreis	18-23	60-61
Neu-Ulm	36-41	66-67	Rhein-Neckar-Kreis	24-29	62-63
Niederschlesischer Oberlausitzkreis	42-47	68-69	Rhein-Pfalz-Kreis	24-29	62-63
Nienburg (Weser)	6-11	56-57	Rhein-Sieg-Kreis	12-17	58-59
Nordfriesland	6-11	56-57	Rheingau-Taunus-Kreis	18-23	60-61
Nordhausen	48-53	70-71	Rheinisch-Bergischer Kreis	12-17	58-59
Nordvorpommern	42-47	68-69	Rhön-Grabfeld	36-41	66-67
Nordwestmecklenburg	42-47	68-69	Riesa-Großenhain	42-47	68-69
Northeim	6-11	56-57	Rosenheim, Stadt	30-35	64-65
Nürnberg, Stadt	30-35	64-65	Rosenheim	30-35	64-65
Nürnberger Land	36-41	66-67	Rostock, Stadt	42-47	68-69
O			Rotenburg (Wümme)	6-11	56-57
Oberallgäu	36-41	66-67	Roth	36-41	66-67
Oberbergischer Kreis	12-17	58-59	Rottal-Inn	30-35	64-65
Oberhausen, Stadt	12-17	58-59	Rottweil	24-29	62-63
Oberhavel	36-41	66-67	Rügen	42-47	68-69
Oberspreewald-Lausitz	36-41	66-67	S		
Odenwaldkreis	18-23	60-61	Saalfeld-Rudolstadt	48-53	70-71
Oder-Spree	36-41	66-67	Saale-Holzland-Kreis	48-53	70-71
Offenbach am Main, Stadt	18-23	60-61	Saalekreis	42-47	68-69
Offenbach	18-23	60-61	Saale-Orla-Kreis	48-53	70-71
Oldenburg (Oldenburg), Stadt	6-11	56-57	Saarbrücken, Stadtverband	36-41	66-67
Oldenburg (Oldenburg)	6-11	56-57	Saarlouis	36-41	66-67
Olpe	18-23	60-61	Saar-Pfalz-Kreis	36-41	66-67
Ortenaukreis	24-29	62-63	Salzgitter, Stadt	6-11	56-57
Osnabrück, Stadt	6-11	56-57	Salzland-Kreis	42-47	68-69
Osnabrück	12-17	58-59	Sankt Wendel	36-41	66-67
Ostalbkreis	24-29	62-63	Sächsische Schweiz	42-47	68-69
Ostallgäu	36-41	66-67	Schaumburg	6-11	56-57
Osterholz	6-11	56-57	Schleswig-Flensburg	6-11	56-57
Osterode am Harz	6-11	56-57	Schmalkalden-Meiningen	48-53	70-71
Ostholstein	6-11	56-57	Schwabach, Stadt	30-35	64-65
Ostprignitz-Ruppin	36-41	66-67	Schwäbisch Hall	24-29	62-63
Ostvorpommern	42-47	68-69	Schwalm-Eder-Kreis	18-23	60-61
P			Schwandorf	30-35	64-65
Paderborn	12-17	58-59	Schwarzwald-Baar-Kreis	24-29	62-63
Parchim	42-47	68-69	Schweinfurt, Stadt	36-41	66-67
Passau, Stadt	30-35	64-65	Schweinfurt	36-41	66-67
Passau	30-35	64-65	Schwerin, Stadt	42-47	68-69
Peine	6-11	56-57	Segeberg	6-11	56-57
Pfaffenhofen an der Ilm	30-35	64-65	Siegen-Wittgenstein	18-23	60-61
Pforzheim, Stadt	24-29	62-63	Sigmaringen	24-29	62-63
Pinneberg	6-11	56-57	Soest	18-23	60-61
Pirmasens, Stadt	24-29	62-63	Solingen, Stadt	12-17	58-59
Plauen, Stadt	42-47	68-69	Soltau-Fallingb.ostel	6-11	56-57
			Sonneberg	48-53	70-71
			Sömmerda	48-53	70-71
			Speyer, Stadt	24-29	62-63
			Spree-Neiße	36-41	66-67

Alphabetisches Kreisverzeichnis

Blatt 4

Kreis	Seite		Kreis	Seite	
Stade	6-11	56-57	Vogelsbergkreis	18-23	60-61
Starnberg	30-35	64-65	Vogtlandkreis	42-47	68-69
Steinburg	6-11	56-57	Vulkaneifel	18-23	60-61
Steinfurt	12-17	58-59			
Stendal	48-53	70-71	W		
Stollberg	42-47	68-69	Waldeck-Franckenberg	18-23	60-61
Stormarn	6-11	56-57	Waldshut	24-29	62-63
Stralsund, Stadt	42-47	68-69	Warendorf	12-17	58-59
Straubing, Stadt	30-35	64-65	Wartburgkreis	48-53	70-71
Straubing-Bogen	30-35	64-65	Weiden in der Oberpfalz, Stadt	30-35	64-65
Stuttgart, Stadt	24-29	62-63	Weilheim-Schongau	30-35	64-65
Suhl, Stadt	48-53	70-71	Weimar, Stadt	48-53	70-71
Südliche Weinstraße	24-29	62-63	Weimarer-Land	48-53	70-71
Südwestpfalz	24-29	62-63	Weißenburg-Gunzenhausen	36-41	66-67
T			Weißeritzkreis	42-47	68-69
Teltow-Fläming	36-41	66-67	Werra-Meißner-Kreis	18-23	60-61
Tirschnreuth	30-35	64-65	Wesel	12-17	58-59
Torgau-Oschatz	42-47	68-69	Wesermarsch	12-17	58-59
Traunstein	30-35	64-65	Westerwaldkreis	18-23	60-61
Trier-Saarburg	18-23	60-61	Wetteraukreis	18-23	60-61
Tuttlingen	24-29	62-63	Wiesbaden, Stadt	18-23	60-61
Tübingen	24-29	62-63	Wilhelmshaven, Stadt	6-11	56-57
U			Wismar, Stadt	42-47	68-69
Uckermark	36-41	66-67	Wittenberg	48-53	70-71
Uecker-Randow	42-47	68-69	Wittmund	12-17	58-59
Uelzen	6-11	56-57	Wolfenbüttel	6-11	56-57
Ulm, Stadt	24-29	62-63	Wolfsburg, Stadt	6-11	56-57
Unna	18-23	60-61	Worms, Stadt	24-29	62-63
Unstrut-Hainich-Kreis	48-53	70-71	Wunsiedel im Fichtelgebirge	30-35	64-65
Unterallgäu	36-41	66-67	Wuppertal, Stadt	12-17	58-59
V			Würzburg, Stadt	36-41	66-67
Vechta	12-17	58-59	Würzburg	36-41	66-67
Verden	6-11	56-57	Z		
Viersen	12-17	58-59	Zollernalbkreis	24-29	62-63
			Zweibrücken, Stadt	24-29	62-63
			Zwickau, Stadt	42-47	68-69
			Zwickauer Land	42-47	68-69

Impressum

Herausgabe und Vertrieb:

Kraftfahrt-Bundesamt
24932 Flensburg

Telefon: 0461 316-1446
Telefax: 0461 314-1731
E-Mail: vertrieb@kba.de
Internet: www.kba.de

Publication and distribution:

Kraftfahrt-Bundesamt
24932 Flensburg
Germany

Phone: +49 461 316-1446
Fax: +49 461 314-1731
E-Mail: vertrieb@kba.de
Internet: www.kba.de

Fachliche Auskünfte und Beratung:

Telefon: 0461 316-1133
Telefax: 0461 316-2833
E-Mail: fahrzeugstatistik@kba.de

Information and assistance:

Phone: +49 461 316-1133
Fax: +49 461 316-2833
E-Mail: fahrzeugstatistik@kba.de

Erscheinungsfolge: jährlich
Erschienen im April 2008

Frequency of publication: annually
Published in April 2008

Alle Rechte vorbehalten. Die Vervielfältigung und Verbreitung dieser Veröffentlichung, auch auszugsweise und in digitaler Form, ist nur mit Quellenangabe gestattet. Dies gilt auch, wenn Inhalte dieser Veröffentlichung weiterverbreitet werden, die nur mittelbar erlangt wurden.

© Kraftfahrt-Bundesamt, Flensburg

All rights reserved. Reproduction and dissemination of this publication, including in parts or in digital form, is permitted provided the Kraftfahrt-Bundesamt - Federal Motor Transport Authority - is acknowledged as its source. This includes the dissemination of contents of this publication that have been obtained indirectly.

© Kraftfahrt-Bundesamt, Flensburg