



Kraftfahrt-Bundesamt

Ihr zentraler Informationsdienstleister rund um das Kraftfahrzeug
und seine Nutzer - Statistik -


Fahrzeugzulassungen (FZ)

Bestand an Kraftfahrzeugen und Kraftfahrzeuganhängern am 1. Januar 2009
nach Zulassungsbezirken

FZ1

I N H A L T S V E R Z E I C H N I S
FAHRZEUGBESTAND AM 1. JANUAR 2009

		Seite
Kraftfahrzeuge und Kraftfahrzeuganhänger nach Zulassungsbezirken	- weiß -	5
Personenkraftwagen nach Zulassungsbezirken, Kraftstoffarten und Emissionsgruppen	- gelb -	55
Methodische Erläuterungen	- weiß -	73
Zeichenerklärung	- weiß -	74
Begriffsbestimmungen	- weiß -	75
Erläuterungen zu Emissionsklassen	- weiß -	78
Alphabetisches Kreisverzeichnis	- grün -	81



**Bestand an Kraftfahrzeugen und Kraftfahrzeuganhängern
am 1. Januar 2009
nach Zulassungsbezirken**

Bestand an Kraftfahrzeugen und Kraftfahrzeuganhängern am 1. Januar 2009 nach Zulassungsbezirken

Regierungsbezirk Statistische Kennziffer Zulassungsbezirk	Krafträder					Personen-		
	insgesamt	davon			darunter weibliche Halter	insgesamt	mit Hubraum	
		zwei- rädri- ge Kfz	drei- rädri- ge Kfz	leichte vierrädri- ge Kfz			bis 1399	1400 bis 1699
1	2	3	4	5	6	7	8	
SCHLESWIG-HOLSTEIN								
01001 FLENSBURG,STADT	2 796	2 730	3	63	361	37 943	12 248	7 265
01002 KIEL,STADT	7 324	7 200	13	111	1 079	94 713	31 777	19 966
01003 LUEBECK,STADT	6 685	6 582	14	89	994	85 864	28 559	18 297
01004 NEUMUENSTER,STADT	2 971	2 909	9	53	415	36 205	11 912	7 530
01051 DITHMARSCHEN	6 415	6 206	20	189	880	69 782	20 644	14 289
01053 HERZOGTUM LAUENBURG	8 809	8 583	11	215	1 297	98 003	30 840	19 600
01054 NORDFRIESLAND	8 224	7 867	22	335	1 036	88 358	25 531	16 930
01055 OSTHOLSTEIN	9 915	9 632	19	264	1 374	107 439	34 887	22 406
01056 PINNEBERG	12 945	12 645	45	255	1 934	152 008	47 839	29 884
01057 PLOEN	6 619	6 390	18	211	945	68 711	22 267	14 075
01058 RENDSBURG-ECKERNFOERDE	12 992	12 581	27	384	1 846	146 993	45 948	29 449
01059 SCHLESWIG-FLENSBURG	10 711	10 203	32	476	1 482	106 935	32 801	20 326
01060 SEGEBERG	13 120	12 846	33	241	1 974	142 206	44 960	27 728
01061 STEINBURG	7 117	6 904	12	201	978	69 497	22 103	14 831
01062 STORMARN	10 798	10 541	25	232	1 585	127 633	38 068	24 713
LAND INSGESAMT	127 441	123 819	303	3 319	18 180	1 432 290	450 384	287 289
HAMBURG								
02000 HAMBURG	46 651	45 930	97	624	6 991	711 450	203 116	139 264
LAND INSGESAMT	46 651	45 930	97	624	6 991	711 450	203 116	139 264
NIEDERSACHSEN								
RB BRAUNSCHWEIG								
03101 BRAUNSCHWEIG,STADT	8 751	8 587	21	143	1 220	110 668	35 903	21 040
03102 SALZGITTER,STADT	4 136	4 046	4	86	487	48 854	16 023	10 167
03103 WOLFSBURG,STADT	4 846	4 731	7	108	520	106 648	35 058	16 908
03151 GIFHORN	9 859	9 513	22	324	1 257	88 968	30 423	15 949
03152 GOETTINGEN	10 166	9 820	17	329	1 505	121 133	36 051	24 898
03153 GOSLAR	6 833	6 615	7	211	934	73 719	23 499	15 462
03154 HELMSTEDT	5 072	4 921	7	144	662	48 551	17 229	9 379
03155 NORTHEIM	7 615	7 342	12	261	1 059	78 629	24 961	16 834
03156 OSTERODE AM HARZ	4 525	4 356	5	164	633	43 325	13 498	9 635
03157 PEINE	7 010	6 826	30	154	941	71 267	23 643	14 379
03158 WOLFENBUETTEL	6 700	6 527	11	162	916	66 010	22 687	13 193
RB ZUSAMMEN	75 513	73 284	143	2 086	10 134	857 772	278 975	167 844
RB HANNOVER								
03241 HANNOVER	42 478	41 626	109	743	5 940	505 393	148 226	101 245
03251 DIEPHOLZ	10 672	10 326	22	324	1 478	118 568	35 920	24 674
03252 HAMELN-PYRMONT	7 399	7 210	15	174	1 023	82 359	25 489	16 685
03254 HILDESHEIM	12 594	12 302	24	268	1 757	142 951	47 044	30 119
03255 HOLZMINDEN	3 819	3 678	9	132	488	41 192	12 980	8 517
03256 NIENBURG(WESER)	6 281	6 066	9	206	843	66 408	20 232	13 848
03257 SCHAUMBURG	7 858	7 693	7	158	1 137	89 283	28 125	18 175
RB ZUSAMMEN	91 101	88 901	195	2 005	12 666	1 046 154	318 016	213 263
RB LUENEBURG								
03351 CELLE	8 576	8 327	16	233	1 197	93 431	28 871	18 206
03352 CUXHAVEN	10 791	10 438	36	317	1 450	107 922	35 133	23 040
03353 HARBURG	13 230	12 930	23	277	1 968	138 606	40 814	27 184
03354 LUECHOW-DANNENBERG	2 757	2 627	20	110	367	26 569	8 053	5 342
03355 LUENEBURG	8 000	7 777	21	202	1 213	85 934	26 748	17 189
03356 OSTERHOLZ	5 491	5 373	16	102	782	61 393	19 222	12 756
03357 ROTENBURG(WUEMME)	8 084	7 747	17	320	1 164	90 800	26 581	18 919
03358 SOLTAU-FALLINGBOSTEL	7 172	6 935	10	227	989	75 010	22 230	15 494
03359 STADE	9 110	8 819	11	280	1 289	104 321	31 635	22 134
03360 UELZEN	4 658	4 500	5	153	675	49 634	15 839	10 387
03361 VERDEN	6 668	6 453	16	199	943	73 798	23 058	15 162
RB ZUSAMMEN	84 537	81 926	191	2 420	12 037	907 418	278 184	185 813
RB WESER-EMS								
03401 DELMENHORST,STADT	2 832	2 763	13	56	367	35 873	12 196	7 382
03402 EMDEN,STADT	1 864	1 825	6	33	263	20 549	7 246	4 405
03403 OLDENBURG(OLDENB),STADT	5 460	5 405	4	51	845	73 907	23 863	14 735
03404 OSNABRUECK,STADT	4 766	4 680	15	71	694	71 462	21 605	14 654
03405 WILHELMSHAVEN,STADT	3 133	3 089	5	39	441	35 920	12 543	7 957
03451 AMMERLAND	5 812	5 669	11	132	865	64 525	19 954	13 558
03452 AURICH	9 775	9 548	20	207	1 287	94 782	31 058	20 484
03453 CLOPPENBURG	6 135	5 756	18	361	879	77 430	21 259	15 149
03454 EMSLAND	14 300	13 744	42	514	1 786	160 726	47 495	34 210
03455 FRIESLAND	5 614	5 499	11	104	866	55 012	18 285	11 514
03456 GRAFSCHAFT BENTHEIM	5 658	5 542	6	110	732	69 251	19 705	14 701
03457 LEER	8 364	8 150	17	197	1 250	83 277	27 497	18 257
03458 OLDENBURG(OLDENBURG)	6 546	6 368	12	166	939	69 489	21 323	13 773

Anmerkungen siehe Seite 52.

kraftwagen										Regierungsbezirk Statistische Kennziffer Zulassungsbezirk	
in cm ³			darunter						Dichte auf 1 000 Ein- wohner		
1700 bis 1999	2000 und mehr	unbekannt ¹⁾	mit offenem Aufbau	mit Allrad- antrieb	Wohn- mobile	Kranken- wagen, Notarzt- einsatzfz.	gewerb- liche Halter	weib- liche Halter			
9	10	11	12	13	14	15	16	17	18		
SCHLESWIG-HOLSTEIN											
12 070	6 353	7	1 375	1 445	655	21	5 248	11 320	432	01001	FLensburg,STADT
28 889	14 065	16	3 544	3 018	1 648	55	11 251	30 987	400	01002	KIEL,STADT
26 129	12 860	19	3 211	2 975	992	69	8 728	27 451	406	01003	LUEBECK,STADT
11 448	5 312	3	1 398	1 248	361	15	4 241	11 425	467	01004	NEUMUENSTER,STADT
22 745	12 092	12	2 074	2 651	928	99	3 641	22 345	511	01051	DITHMARSCHEN
31 416	16 123	24	4 483	4 464	1 161	42	4 578	34 418	524	01053	HERZOGTUM LAUENBURG
28 448	17 432	17	3 539	4 895	1 322	45	5 715	29 076	530	01054	NORDFRIESLAND
32 738	17 386	22	4 677	4 719	1 432	58	5 518	37 688	522	01055	OSTHOLSTEIN
48 318	25 936	31	7 519	6 620	2 005	24	14 586	52 880	504	01056	PINNEBERG
21 220	11 143	6	2 639	3 180	1 166	18	3 009	24 042	507	01057	PLOEN
47 180	24 396	20	5 832	6 312	2 456	22	8 560	49 793	539	01058	RENDSBURG-ECKERNFOERDE
35 180	18 616	12	3 760	4 404	2 114	29	6 216	34 758	537	01059	SCHLESWIG-FLensburg
45 609	23 877	32	6 529	6 684	1 946	61	13 759	50 673	550	01060	SEGEBERG
21 815	10 741	7	2 564	2 611	983	13	4 201	22 647	516	01061	STEINBURG
41 189	23 626	37	6 983	6 130	1 653	46	12 631	44 475	564	01062	STORMARN
454 394	239 958	265	60 127	61 356	20 822	617	111 882	483 978	505		LAND INSGESAMT
HAMBURG											
231 453	137 434	183	37 585	35 338	7 945	387	145 544	209 804	402	02000	HAMBURG
231 453	137 434	183	37 585	35 338	7 945	387	145 544	209 804	402		LAND INSGESAMT
NIEDERSACHSEN											
RB BRAUNSCHWEIG											
37 695	16 018	12	4 595	5 033	909	59	14 876	34 900	450	03101	BRAUNSCHWEIG,STADT
16 328	6 312	24	1 777	1 571	339	33	3 110	15 123	464	03102	SALZGITTER,STADT
42 829	11 837	16	2 820	7 083	654	47	59 778	15 072	889	03103	WOLFSBURG,STADT
31 544	11 030	22	3 383	3 753	1 075	32	4 558	28 908	510	03151	GIFHORN
41 605	18 558	21	4 487	5 616	1 209	71	8 003	40 366	464	03152	GOETTINGEN
24 921	9 819	18	2 588	4 043	552	36	4 889	24 292	498	03153	GOSLAR
16 384	5 550	9	1 698	2 112	491	20	2 306	15 622	506	03154	HELMSTEDT
26 360	10 465	9	2 616	3 558	575	38	4 504	25 370	546	03155	NORTHEIM
14 366	5 819	7	1 267	2 175	341	14	3 101	13 722	540	03156	OSTERODE AM HARZ
23 844	9 389	12	2 752	2 589	601	23	3 401	24 795	534	03157	PEINE
21 679	8 436	15	2 582	2 683	581	18	3 269	22 878	530	03158	WOLFENBUETTEL
297 555	113 233	165	30 565	40 216	7 327	391	111 795	261 048	525		RB ZUSAMMEN
RB HANNOVER											
170 540	85 273	109	21 760	21 486	4 363	250	54 209	162 874	447	03241	HANNOVER
38 874	19 079	21	4 206	4 958	988	33	8 273	38 721	551	03251	DIEPHOLZ
27 647	12 515	23	3 403	3 681	668	56	4 017	27 413	522	03252	HAMELN-PYRMONT
46 756	19 001	31	5 046	5 410	1 041	37	7 755	48 208	495	03254	HILDESHEIM
13 946	5 741	8	1 419	2 114	343	19	1 989	12 929	541	03255	HOLZMINDEN
22 395	9 918	15	1 756	2 494	570	22	4 259	21 821	532	03256	NIENBURG(WESER)
29 667	13 294	22	3 552	3 533	686	28	5 814	30 072	544	03257	SCHAUMBURG
349 825	164 821	229	41 142	43 676	8 659	445	86 316	342 038	485		RB ZUSAMMEN
RB LUENEBURG											
31 569	14 773	12	3 191	4 054	931	31	5 616	31 435	516	03351	CELLE
34 312	15 428	9	3 608	3 867	1 065	31	3 605	35 735	532	03352	CUXHAVEN
45 805	24 769	34	7 139	7 127	1 964	25	9 999	50 091	568	03353	HARBURG
9 241	3 919	14	617	1 582	359	15	988	9 469	526	03354	LUECHOW-DANNENBERG
29 165	12 812	20	3 194	3 500	972	26	7 128	30 401	487	03355	LUENEBURG
19 502	9 896	17	2 332	2 255	716	10	2 381	21 369	545	03356	OSTERHOLZ
31 724	13 555	21	2 580	3 785	910	40	7 233	28 939	550	03357	ROTENBURG(WUEMME)
25 770	11 506	10	2 278	3 207	752	34	3 855	24 793	529	03358	SOLTAU-FALLINGBOSTEL
34 233	16 304	15	4 129	4 267	1 339	50	6 534	33 887	529	03359	STADE
16 648	6 752	8	1 342	2 240	497	24	2 453	16 810	517	03360	UELZEN
24 229	11 335	14	2 896	3 122	768	16	6 062	25 096	552	03361	VERDEN
302 198	141 049	174	33 306	39 006	10 273	302	55 854	308 025	533		RB ZUSAMMEN
RB WESER-EMS											
11 108	5 179	8	1 344	1 051	353	10	2 573	11 517	477	03401	DELMEHORST,STADT
6 131	2 761	6	576	593	298	16	1 475	5 890	397	03402	EMDEN,STADT
23 766	11 522	21	2 739	2 210	916	29	8 520	25 324	463	03403	OLDENBURG(OLDENB),STADT
24 026	11 162	15	3 212	2 408	511	58	10 304	22 950	439	03404	OSNABRUECK,STADT
10 338	5 066	16	1 438	988	485	16	2 335	11 124	437	03405	WILHELMSHAVEN,STADT
20 658	10 343	12	2 340	2 546	786	20	4 262	21 295	551	03451	AMMERLAND
30 014	13 214	12	2 472	3 173	1 318	31	6 023	27 799	498	03452	AURICH
26 295	14 709	18	1 951	3 055	470	27	4 490	23 675	493	03453	CLOPPENBURG
54 073	24 925	23	3 821	6 498	1 290	45	11 050	46 980	513	03454	EMSLAND
16 993	8 209	11	2 101	1 895	689	27	3 274	17 590	546	03455	FRIESLAND
23 121	11 711	13	1 803	2 693	632	19	4 828	20 240	512	03456	GRAFSCHAFT BENTHEIM
25 544	11 968	11	2 198	2 613	1 056	25	4 094	25 376	504	03457	LEER
22 872	11 501	20	2 460	2 751	830	24	4 932	23 024	551	03458	OLDENBURG(OLDENBURG)

(Fortsetzung): Bestand an Kraftfahrzeugen und Kraftfahrzeuganhängern am 1. Januar 2009 nach Zulassungsbezirken

Regierungsbezirk Statistische Kennziffer Zulassungsbezirk	Kraft- omni- busse	Lastkraftwagen								
		mit zulässiger Gesamtmasse in kg								
		insgesamt	bis 2800	2801 bis 3500	3501 bis 5000	5001 bis 7500	7501 bis 12000	12001 bis 20000	20001 und mehr	unbekannt
19	20	21	22	23	24	25	26	27	28	
SCHLESWIG-HOLSTEIN										
01001 FLENSBURG,STADT	115	1 822	995	533	36	105	32	53	68	-
01002 KIEL,STADT	653	6 511	4 044	1 300	120	405	152	240	250	-
01003 LUEBECK,STADT	223	5 908	3 186	1 610	100	469	108	218	217	-
01004 NEUMUENSTER,STADT	74	2 751	1 117	904	41	186	81	115	307	-
01051 DITHMARSCHEN	93	4 067	2 292	1 113	41	267	56	105	193	-
01053 HERZOGTUM LAUBENBURG	143	5 609	2 898	1 442	81	497	146	115	430	-
01054 NORDFRIESLAND	174	6 660	3 395	2 147	223	397	90	188	220	-
01055 OSTHOLSTEIN	67	5 601	3 313	1 386	100	396	89	158	159	-
01056 PINNEBERG	299	9 702	4 737	2 610	201	999	666	250	239	-
01057 PLOEN	43	3 633	2 073	1 057	50	188	56	95	114	-
01058 RENDSBURG-ECKERNFOERDE	136	8 140	4 212	2 444	169	584	144	260	327	-
01059 SCHLESWIG-FLENSBURG	232	6 495	3 589	1 759	111	385	122	161	368	-
01060 SEGEBERG	88	9 549	5 128	2 447	165	977	189	287	356	-
01061 STEINBURG	137	4 003	2 047	1 132	52	292	84	163	233	-
01062 STORMARN	64	7 333	3 579	2 147	255	706	234	177	235	-
LAND INSGESAMT	2 541	87 784	46 605	24 031	1 745	6 853	2 249	2 585	3 716	-
HAMBURG										
02000 HAMBURG	1 462	47 626	23 873	14 100	1 021	5 433	1 080	890	1 229	-
LAND INSGESAMT	1 462	47 626	23 873	14 100	1 021	5 433	1 080	890	1 229	-
NIEDERSACHSEN										
RB BRAUNSCHWEIG										
03101 BRAUNSCHWEIG,STADT	314	6 186	3 379	1 477	213	537	170	184	226	-
03102 SALZGITTER,STADT	185	1 786	983	431	50	167	24	57	74	-
03103 WOLFSBURG,STADT	127	2 869	1 507	955	121	162	27	37	60	-
03151 GIFHORN	163	4 076	2 319	1 044	94	291	57	102	169	-
03152 GOETTINGEN	183	5 874	2 763	1 684	164	581	163	262	257	-
03153 GOSLAR	93	3 430	1 740	920	70	314	76	113	197	-
03154 HELMSTEDT	100	2 152	1 177	597	44	173	36	72	53	-
03155 NORTHEIM	125	3 340	1 563	998	85	318	95	132	149	-
03156 OSTERODE AM HARZ	64	2 463	962	553	39	179	192	116	422	-
03157 PEINE	119	2 967	1 549	768	56	290	50	102	152	-
03158 WOLFENBUETTEL	69	2 450	1 383	651	61	189	46	66	54	-
RB ZUSAMMEN	1 542	37 593	19 325	10 078	997	3 201	936	1 243	1 813	-
RB HANNOVER										
03241 HANNOVER	722	28 663	13 832	7 875	564	3 048	1 196	993	1 155	-
03251 DIEPHOLZ	165	7 075	3 285	1 884	113	752	252	362	427	-
03252 HAMELN-PYRMONT	121	3 620	1 944	859	75	388	62	135	157	-
03254 HILDESHEIM	304	6 431	3 347	1 716	121	575	173	178	321	-
03255 HOLZMINDEN	52	1 984	918	543	49	192	45	86	151	-
03256 NIENBURG(WESER)	253	4 091	2 079	986	105	404	85	181	251	-
03257 SCHAUMBURG	117	3 952	1 884	1 115	75	453	102	118	205	-
RB ZUSAMMEN	1 734	55 816	27 289	14 978	1 102	5 812	1 915	2 053	2 667	-
RB LUENEBOURG										
03351 CELLE	192	5 011	2 488	1 461	140	499	92	180	151	-
03352 CUXHAVEN	168	5 273	2 976	1 259	167	401	76	148	246	-
03353 HARBURG	138	7 325	3 693	2 033	167	776	226	215	215	-
03354 LUECHOW-DANNENBERG	74	1 638	1 010	354	41	104	20	43	66	-
03355 LUENEBOURG	129	4 258	2 336	1 185	70	329	65	97	176	-
03356 OSTERHOLZ	122	2 809	1 413	777	64	311	97	81	66	-
03357 ROTENBURG(WUEMME)	180	5 919	2 795	1 578	79	502	175	289	501	-
03358 SOLTAU-FALLINGBOSTEL	98	4 416	2 360	1 250	79	328	74	172	153	-
03359 STADE	265	5 609	2 796	1 594	109	558	127	194	230	1
03360 UELZEN	84	2 722	1 585	702	66	159	43	70	97	-
03361 VERDEN	94	3 842	1 908	1 030	86	361	120	145	192	-
RB ZUSAMMEN	1 544	48 822	25 360	13 223	1 068	4 328	1 115	1 634	2 093	1
RB WESER-EMS										
03401 DELMENHORST,STADT	53	1 607	822	456	53	173	29	13	61	-
03402 EMDEN,STADT	50	967	562	205	24	94	10	45	27	-
03403 OLDENBURG(OLDENB),STADT	89	4 461	2 501	1 120	84	352	143	145	116	-
03404 OSNABRUECK,STADT	163	4 678	2 010	1 258	92	472	144	368	334	-
03405 WILHELMSHAVEN,STADT	57	1 788	1 035	457	50	119	29	61	37	-
03451 AMMERLAND	165	4 629	2 218	1 340	115	411	167	153	224	1
03452 AURICH	198	5 552	2 701	1 711	138	417	142	216	227	-
03453 CLOPPENBURG	197	6 547	2 544	1 838	171	696	473	266	559	-
03454 EMSLAND	370	10 886	4 979	3 309	212	999	244	481	662	-
03455 FRIESLAND	82	2 773	1 498	694	55	212	62	85	167	-
03456 GRAFSCHAFT BENTHEIM	108	4 086	2 019	1 214	73	315	110	188	167	-
03457 LEER	194	4 437	2 219	1 193	92	397	147	160	229	-
03458 OLDENBURG(OLDENBURG)	95	4 100	1 895	1 125	64	431	135	152	298	-

Anmerkungen siehe Seite 52.

Lastkraftwagen (Fortsetzung)						Zugmaschinen				Regierungsbezirk Statistische Kennziffer Zulassungsbezirk
darunter						insgesamt	davon		unter Spalte 37 leichte Zugmaschinen ²⁾	
Vieh- trans- port- wagen	Beton- transport- und Liefer- mischer	Transporter f. Container u. Wechsel- behälter	Tankkraftwagen				Sattel- zug- maschinen	land-/forst- wirtschaft- liche Zug- maschinen		
			zusammen	f. brenn-/ entzündbare Flüssigkeiten	f. Nahrungs- u. Genuss- mittel					
29	30	31	32	33	34	35	36	37	38	
SCHLESWIG-HOLSTEIN										
-	-	34	6	5	-	1 118	881	237	19	01001 FLENSBURG,STADT
1	56	85	23	20	-	734	164	570	44	01002 KIEL,STADT
8	-	126	22	18	-	985	425	560	27	01003 LUEBECK,STADT
4	6	135	8	8	-	657	321	336	10	01004 NEUMUENSTER,STADT
15	7	77	29	25	2	6 960	932	6 028	61	01051 DITHMARSCHEN
16	11	297	21	18	2	4 364	428	3 936	100	01053 HERZOGTUM LAUENBURG
32	8	83	73	40	32	7 766	413	7 353	76	01054 NORDFRIESLAND
12	3	105	33	18	15	5 222	695	4 527	160	01055 OSTHOLSTEIN
16	21	115	26	12	14	4 706	415	4 291	98	01056 PINNEBERG
17	1	50	22	19	2	3 841	175	3 666	108	01057 PLOEN
31	31	91	35	23	10	9 551	1 033	8 518	132	01058 RENDSBURG-ECKERNFORDE
86	6	113	33	25	7	9 634	1 387	8 247	128	01059 SCHLESWIG-FLENSBURG
25	25	182	43	10	25	6 083	904	5 179	133	01060 SEGEBERG
39	14	84	28	16	10	4 958	265	4 693	51	01061 STEINBURG
15	-	156	14	11	-	3 578	408	3 170	106	01062 STORMARN
317	189	1 733	416	268	119	70 157	8 846	61 311	1 253	LAND INSGESAMT
HAMBURG										
5	50	732	154	112	1	6 516	3 339	3 177	293	02000 HAMBURG
5	50	732	154	112	1	6 516	3 339	3 177	293	LAND INSGESAMT
NIEDERSACHSEN										
RB BRAUNSCHWEIG										
2	8	128	15	14	1	999	388	611	39	03101 BRAUNSCHWEIG,STADT
1	2	47	4	2	-	725	158	567	23	03102 SALZGITTER,STADT
2	2	39	4	4	-	844	146	698	44	03103 WOLFSBURG,STADT
10	3	47	17	15	-	5 797	188	5 609	143	03151 GIFHORN
10	6	217	18	13	5	5 441	221	5 220	205	03152 GOETTINGEN
2	20	105	28	24	4	2 219	311	1 908	102	03153 GOSLAR
3	-	29	14	13	-	2 008	51	1 957	78	03154 HELMSTEDT
19	1	92	17	13	4	5 730	291	5 439	152	03155 NORTHEIM
4	2	361	11	11	-	3 695	1 658	2 037	90	03156 OSTERODE AM HARZ
7	5	110	17	16	-	2 649	280	2 369	64	03157 PEINE
4	9	30	9	8	-	2 130	76	2 054	50	03158 WOLFENBUETTEL
64	58	1 205	154	133	14	32 237	3 768	28 469	990	RB ZUSAMMEN
RB HANNOVER										
25	40	904	142	135	-	10 412	1 828	8 584	355	03241 HANNOVER
71	42	134	33	26	6	10 632	1 358	9 274	122	03251 DIEPHOLZ
6	4	154	13	12	-	3 264	173	3 091	77	03252 HAMELN-PYRMONT
21	27	155	23	22	-	5 087	649	4 438	132	03254 HILDESHEIM
3	1	90	13	12	1	2 603	132	2 471	70	03255 HOLZMINDEN
30	12	140	38	20	14	7 608	685	6 923	68	03256 NIENBURG(WESER)
11	-	129	23	22	-	3 681	351	3 330	73	03257 SCHAUMBURG
167	126	1 706	285	249	21	43 287	5 176	38 111	897	RB ZUSAMMEN
RB LUENEBURG										
8	7	107	20	13	5	4 097	263	3 834	154	03351 CELLE
33	21	109	37	27	7	9 204	404	8 800	95	03352 CUXHAVEN
17	6	123	53	50	-	6 237	699	5 538	134	03353 HARBURG
16	4	7	18	14	4	3 597	158	3 439	45	03354 LUECHOW-DANNENBERG
15	-	41	24	11	3	3 646	275	3 371	80	03355 LUENEBURG
10	1	50	18	16	2	3 824	199	3 625	40	03356 OSTERHOLZ
54	15	257	131	100	24	10 586	1 303	9 283	124	03357 ROTENBURG(WUEEMME)
28	7	65	12	12	-	5 355	257	5 098	124	03358 SOLTAU-FALLINGBOSTEL
20	4	54	41	30	-	8 359	792	7 567	120	03359 STADE
18	1	40	13	12	-	3 778	249	3 529	72	03360 UELZEN
10	18	81	11	8	-	4 281	410	3 871	67	03361 VERDEN
229	84	934	378	293	45	62 964	5 009	57 955	1 055	RB ZUSAMMEN
RB WESER-EMS										
3	23	25	2	2	-	432	128	304	11	03401 DELMENHORST,STADT
-	8	17	6	6	-	369	103	266	10	03402 EMDEN,STADT
1	4	109	7	7	-	537	132	405	14	03403 OLDENBURG(OLDENB),STADT
6	26	334	20	18	-	1 033	458	575	24	03404 OSNABRUECK,STADT
1	5	23	13	10	-	313	41	272	16	03405 WILHELMSHAVEN,STADT
18	6	124	35	5	30	5 314	368	4 946	44	03451 AMMERLAND
20	34	68	18	12	4	7 105	360	6 745	72	03452 AUERICH
114	33	207	21	14	1	8 376	770	7 606	96	03453 CLOPPENBURG
139	41	242	57	51	2	14 230	1 650	12 580	112	03454 EMSLAND
5	6	63	4	4	-	2 981	214	2 767	36	03455 FRIESLAND
39	33	53	18	12	4	5 510	513	4 997	45	03456 GRAFSCHAFT BENTHEIM
19	45	103	16	12	2	5 933	476	5 457	37	03457 LEER
43	4	187	10	8	1	5 678	541	5 137	63	03458 OLDENBURG(OLDENBURG)

(Fortsetzung): Bestand an Kraftfahrzeugen und Kraftfahrzeuganhängern am 1. Januar 2009 nach Zulassungsbezirken

Regierungsbezirk Statistische Kennziffer Zulassungsbezirk	Sonstige Kfz						Nutzfahr- zeuge insgesamt	Kraftfahrzeuge	
	insgesamt	darunter						insgesamt	Dichte auf 1 000 Einwohner
		Polizei-/ Zivilschutz- fahrzeuge	Feuerwehr- fahrzeuge	Abschlepp- und Kranwagen	Straßen- reinigungs- fahrzeuge	Müllwagen			
	39	40	41	42	43	44	45	46	47
SCHLESWIG-HOLSTEIN									
01001 FLENSBURG,STADT	181	14	35	10	10	27	3 236	43 975	501
01002 KIEL,STADT	476	19	76	34	32	32	8 374	110 411	466
01003 LUEBECK,STADT	534	14	97	23	33	55	7 650	100 199	474
01004 NEUMUENSTER,STADT	243	23	36	14	7	14	3 725	42 901	553
01051 DITHMARSCHEN	560	25	240	33	8	31	11 680	87 877	644
01053 HERZOGTUM LAUENBURG	769	22	283	8	18	19	10 885	117 697	629
01054 NORDFRIESLAND	709	37	287	19	9	38	15 309	111 891	671
01055 OSTHOLSTEIN	849	67	278	36	22	43	11 739	129 093	628
01056 PINNEBERG	771	29	240	29	20	39	15 478	180 431	599
01057 PLOEN	481	12	238	5	4	6	7 998	83 328	615
01058 RENDSBURG-ECKERNFOERDE	1 076	16	393	21	14	64	18 903	178 888	656
01059 SCHLESWIG-FLENSBURG	762	18	331	21	8	42	17 123	134 769	677
01060 SEGEBERG	938	16	266	11	28	39	16 658	171 984	666
01061 STEINBURG	525	18	218	13	3	39	9 623	86 237	640
01062 STORMARN	1 216	36	230	17	86	44	12 191	150 622	666
LAND INSGESAMT	10 090	366	3 248	294	302	532	170 572	1 730 303	610
HAMBURG									
02000 HAMBURG	4 484	591	515	156	126	290	60 088	818 189	462
LAND INSGESAMT	4 484	591	515	156	126	290	60 088	818 189	462
NIEDERSACHSEN									
RB BRAUNSCHWEIG									
03101 BRAUNSCHWEIG,STADT	571	68	103	63	16	67	8 070	127 489	519
03102 SALZGITTER,STADT	255	10	101	6	8	13	2 951	55 941	531
03103 WOLFSBURG,STADT	294	12	106	4	20	22	4 134	115 628	963
03151 GIFHORN	562	18	251	22	17	29	10 598	109 425	627
03152 GOETTINGEN	754	32	280	32	40	41	12 252	143 551	549
03153 GOSLAR	459	26	181	32	14	24	6 201	86 753	586
03154 HELMSTEDT	353	6	152	17	9	12	4 613	58 236	607
03155 NORTHEIM	664	27	322	10	8	29	9 859	96 103	667
03156 OSTERODE AM HARZ	322	20	121	10	13	34	6 544	54 394	677
03157 PEINE	384	13	153	14	7	24	6 119	84 396	632
03158 WOLFENBUETTEL	344	10	178	8	5	19	4 993	77 703	623
RB ZUSAMMEN	4 962	242	1 948	218	157	314	76 334	1 009 619	618
RB HANNOVER									
03241 HANNOVER	3 720	174	742	100	201	241	43 517	591 388	523
03251 DIEPHOLZ	840	18	297	28	10	24	18 712	147 952	688
03252 HAMELN-PYRMONT	530	24	245	16	6	46	7 535	97 293	616
03254 HILDESHEIM	914	54	358	47	14	50	12 736	168 281	583
03255 HOLZMINDEN	337	26	146	41	5	19	4 976	49 987	657
03256 NIENBURG(WESER)	630	34	226	26	13	24	12 582	85 271	683
03257 SCHAUMBURG	563	20	240	29	7	29	8 313	105 454	642
RB ZUSAMMEN	7 534	350	2 254	287	256	433	108 371	1 245 626	578
RB LUENEBOURG									
03351 CELLE	811	16	247	20	24	32	10 111	112 118	619
03352 CUXHAVEN	898	39	288	28	16	33	15 543	134 256	662
03353 HARBURG	847	43	244	30	25	15	14 547	166 383	682
03354 LUECHOW-DANNENBERG	262	19	129	11	2	7	5 571	34 897	692
03355 LUENEBOURG	539	26	216	27	9	36	8 572	102 506	581
03356 OSTERHOLZ	359	10	116	7	8	74	7 114	73 998	657
03357 ROTENBURG(WUEMME)	939	22	282	46	4	41	17 624	116 508	706
03358 SOLTAU-FALLINGBOSTEL	586	18	212	17	11	23	10 455	92 637	654
03359 STADE	696	40	233	19	18	57	14 929	128 360	651
03360 UELZEN	452	11	193	7	7	19	7 036	61 328	639
03361 VERDEN	444	6	147	14	9	13	8 661	89 127	666
RB ZUSAMMEN	6 833	250	2 307	226	133	350	120 163	1 112 118	654
RB WESER-EMS									
03401 DELMENHORST,STADT	157	8	37	16	3	12	2 249	40 954	545
03402 EMDEN,STADT	104	3	47	1	2	7	1 490	23 903	462
03403 OLDENBURG(OLDENB),STADT	384	39	48	21	17	27	5 471	84 838	532
03404 OSNABRUECK,STADT	449	36	88	29	27	21	6 323	82 551	507
03405 WILHELMSHAVEN,STADT	179	8	45	28	13	11	2 337	41 390	504
03451 AMMERLAND	479	7	120	16	6	34	10 587	80 924	691
03452 AURICH	523	13	186	22	6	35	13 378	117 935	620
03453 CLOPPENBURG	608	25	114	38	-	7	15 728	99 293	632
03454 EMSLAND	1 195	47	257	58	25	75	26 681	201 707	643
03455 FRIESLAND	294	10	93	10	3	32	6 130	66 756	662
03456 GRAFSCHAFT BENTHEIM	454	28	92	24	5	15	10 158	85 067	629
03457 LEER	424	6	135	42	5	12	10 988	102 629	622
03458 OLDENBURG(OLDENBURG)	420	4	117	29	5	26	10 293	86 328	684

Anmerkungen siehe Seite 52.

Kraftfahrzeuganhänger								Regierungsbezirk Statistische Kennziffer Zulassungsbezirk
insgesamt	darunter							
	Sattel- anhänger	Wohn- wagen	Verkaufs- u. Ausstel- lungswagen	Vieh- transporter	zusammen	Tankwagen		
						f. brenn-/ entzündbare Flüssigkeiten	f. Nahrungs- u. Genuss- mittel	
48	49	50	51	52	53	54	55	
SCHLESWIG-HOLSTEIN								
4 116	125	821	73	58	5	4	-	01001 FLENSBURG,STADT
8 473	237	1 086	158	156	16	15	-	01002 KIEL,STADT
9 774	942	969	172	183	26	14	2	01003 LUEBECK,STADT
5 596	346	686	68	121	81	10	26	01004 NEUMUENSTER,STADT
16 940	1 195	1 368	213	1 160	295	28	137	01051 DITHMARSCHEN
16 777	597	1 383	181	628	26	12	7	01053 HERZOGTUM LAUENBURG
21 899	451	1 841	276	1 795	72	12	41	01054 NORDFRIESLAND
18 499	719	1 291	256	833	57	10	41	01055 OSTHOLSTEIN
20 570	632	2 321	351	743	44	23	16	01056 PINNEBERG
12 301	312	1 166	114	712	15	9	4	01057 PLOEN
27 460	869	2 804	329	1 582	36	8	11	01058 RENDSBURG-ECKERNFOERDE
26 180	780	3 095	163	1 505	110	20	34	01059 SCHLESWIG-FLENSBURG
24 202	1 541	2 337	318	1 056	85	17	48	01060 SEGEBERG
14 505	355	1 506	173	715	39	25	8	01061 STEINBURG
16 383	895	1 574	229	704	5	4	-	01062 STORMARN
243 675	9 996	24 248	3 074	11 951	912	211	375	LAND INSGESAMT
HAMBURG								
60 307	8 832	6 068	1 078	841	724	161	117	02000 HAMBURG
60 307	8 832	6 068	1 078	841	724	161	117	LAND INSGESAMT
NIEDERSACHSEN								
RB BRAUNSCHWEIG								
9 747	676	1 299	144	158	94	7	64	03101 BRAUNSCHWEIG,STADT
5 081	238	561	73	86	70	3	-	03102 SALZGITTER,STADT
5 255	265	666	52	112	7	6	-	03103 WOLFSBURG,STADT
17 935	333	1 619	191	689	58	10	3	03151 GIFHORN
14 906	262	1 758	145	556	25	8	9	03152 GOETTINGEN
10 075	420	1 056	106	231	35	11	4	03153 GOSLAR
7 457	87	838	57	267	14	7	3	03154 HELMSTEDT
12 349	449	1 168	159	524	13	4	7	03155 NORTHEIM
11 408	4 506	677	85	199	139	11	22	03156 OSTERODE AM HARZ
11 058	516	1 100	129	354	29	19	1	03157 PEINE
9 022	99	1 000	77	228	6	3	1	03158 WOLFENBUETTEL
114 293	7 851	11 742	1 218	3 404	490	89	114	RB ZUSAMMEN
RB HANNOVER								
62 871	2 382	6 597	694	1 882	181	71	49	03241 HANNOVER
26 890	1 725	2 531	273	1 999	118	33	42	03251 DIEPHOLZ
13 368	275	1 415	136	413	11	5	3	03252 HAMELN-PYRMONT
19 106	912	2 193	238	602	201	15	117	03254 HILDESHEIM
7 578	200	846	86	239	11	8	1	03255 HOLZMINDEN
17 897	1 031	1 280	184	1 052	130	35	24	03256 NIENBURG(WESER)
15 699	438	1 482	136	645	19	13	4	03257 SCHAUMBURG
163 409	6 963	16 344	1 747	6 832	671	180	240	RB ZUSAMMEN
RB LUENEBURG								
18 872	386	1 762	139	588	45	10	11	03351 CELLE
22 558	441	1 908	337	1 707	32	6	20	03352 CUXHAVEN
25 616	2 683	2 145	243	976	224	106	4	03353 HARBURG
8 067	252	486	70	389	47	14	8	03354 LUECHOW-DANNENBERG
15 485	356	1 341	188	544	26	10	4	03355 LUENEBURG
12 009	220	1 560	122	852	15	8	6	03356 OSTERHOLZ
27 609	4 050	1 860	265	1 298	171	62	79	03357 ROTENBURG(WUEEMME)
16 414	413	1 459	159	691	27	13	2	03358 SOLTAU-FALLINGBOSTEL
21 210	942	2 087	298	900	96	28	17	03359 STADE
11 707	390	825	129	407	25	15	3	03360 UELZEN
14 979	621	1 580	189	778	71	8	12	03361 VERDEN
194 526	10 754	17 013	2 139	9 130	779	280	166	RB ZUSAMMEN
RB WESER-EMS								
4 609	215	779	64	123	1	1	-	03401 DELMENHORST,STADT
2 951	253	358	26	85	2	2	-	03402 EMDEN,STADT
9 842	197	1 766	128	185	11	7	1	03403 OLDENBURG(OLDENB),STADT
7 871	614	1 051	111	199	14	6	2	03404 OSNABRUECK,STADT
3 817	56	583	39	107	6	5	-	03405 WILHELMSHAVEN,STADT
14 925	526	1 496	125	809	61	10	39	03451 AMMERLAND
21 917	557	2 236	234	1 320	16	4	11	03452 AURICH
20 705	1 058	1 367	185	1 675	152	14	62	03453 CLOPPENBURG
44 670	2 835	2 912	284	2 483	425	58	47	03454 EMSLAND
10 826	421	1 199	179	682	19	2	13	03455 FRIESLAND
15 930	701	1 988	110	1 330	38	15	7	03456 GRAFSCHAFT BENTHEIM
17 479	596	2 098	143	1 073	31	17	7	03457 LEER
16 563	739	1 852	147	1 281	37	8	2	03458 OLDENBURG(OLDENBURG)

(Fortsetzung): Bestand an Kraftfahrzeugen und Kraftfahrzeuganhängern am 1. Januar 2009 nach Zulassungsbezirken

Regierungsbezirk Statistische Kennziffer Zulassungsbezirk	Krafträder					Personen-		
	insgesamt	davon			darunter weibliche Halter	insgesamt	mit Hubraum	
		zwei- rädri- ge Kfz	drei- rädri- ge Kfz	leichte vierrädri- ge Kfz			bis 1399	1400 bis 1699
1	2	3	4	5	6	7	8	
03459 OSNABRUECK	16 579	16 097	46	436	2 313	191 088	60 689	40 145
03460 VECHTA	5 537	5 253	8	276	715	67 947	19 598	13 509
03461 WESERMARSCH	4 074	3 944	14	116	579	45 690	13 984	9 961
03462 WITTMUND	2 979	2 890	3	86	442	30 096	9 799	6 883
RB ZUSAMMEN	109 428	106 222	251	2 955	15 263	1 247 024	388 099	261 277
LAND INSGESAMT	360 579	350 333	780	9 466	50 100	4 058 368	1 263 274	828 197
BREMEN								
04011 BREMEN,STADT	15 667	15 458	45	164	2 264	215 894	66 075	43 990
04012 BREMERHAVEN,STADT	3 146	3 068	7	71	404	43 441	15 150	8 862
LAND INSGESAMT	18 813	18 526	52	235	2 668	259 335	81 225	52 852
NORDRHEIN-WESTFALEN								
RB DUESSELDORF								
05111 DUESSELDORF,STADT	19 852	19 561	75	216	2 892	268 917	67 987	49 698
05112 DUISBURG,STADT	18 142	17 906	41	195	2 492	209 639	72 524	44 677
05113 ESSEN,STADT	20 241	19 910	54	277	3 053	258 433	83 427	53 878
05114 KREFELD,STADT	7 904	7 766	26	112	1 188	104 839	34 387	20 357
05116 MOENCHENGLADBACH,STADT	9 280	9 129	36	115	1 510	119 114	41 022	23 713
05117 MUELHEIM A.D.RUHR,STADT	6 848	6 727	22	99	1 041	84 672	26 996	16 820
05119 OBERHAUSEN,STADT	8 758	8 621	23	114	1 259	97 989	34 582	20 216
05120 REMSCHEID,STADT	5 010	4 869	5	136	764	55 665	18 142	11 095
05122 SOLINGEN,STADT	7 634	7 480	19	135	1 187	78 625	25 299	15 778
05124 WUPPERTAL,STADT	15 255	14 903	45	307	2 399	152 619	48 523	31 582
05154 KLEVE	13 792	13 455	33	304	2 112	159 845	52 143	30 598
05158 METTMANN	22 600	22 157	54	389	3 389	262 956	78 391	52 151
05162 NEUSS	19 097	18 786	74	237	2 718	238 389	71 308	46 508
05166 VIERSEN	14 164	13 894	39	231	2 268	161 533	54 081	31 827
05170 WESEL	22 240	21 870	62	308	3 360	248 354	85 230	50 314
RB ZUSAMMEN	210 817	207 034	608	3 175	31 632	2 501 589	794 042	499 212
RB KOELN								
05314 BONN,STADT	9 662	9 540	25	97	1 418	154 444	40 078	27 331
05315 KOELN,STADT	32 668	32 190	125	353	4 690	423 862	125 669	82 840
05316 LEVERKUSEN,STADT	6 543	6 444	16	83	954	78 344	23 649	15 561
05354 AACHEN	21 456	21 093	64	299	3 198	250 921	84 674	48 712
05358 DUEREN	13 304	12 943	36	325	2 070	137 875	46 515	27 946
05362 RHEIN-ERFT-KREIS	20 582	20 174	82	326	3 044	237 932	77 461	47 161
05366 EUSKIRCHEN	10 388	10 061	25	302	1 490	102 703	32 659	20 438
05370 HEINSBERG	11 908	11 598	49	261	1 804	133 146	45 896	25 187
05374 OBERBERGISCHE KREIS	14 634	14 046	67	521	2 123	154 124	51 412	31 152
05378 RHEIN.-BERGISCHE KREIS	14 907	14 612	34	261	2 354	157 146	49 514	30 889
05382 RHEIN-SIEG-KREIS	28 767	28 115	76	576	4 197	308 741	97 358	61 019
RB ZUSAMMEN	184 819	180 816	599	3 404	27 342	2 139 238	674 885	418 236
RB MUENSTER								
05512 BOTTRUP,STADT	5 859	5 777	13	69	818	59 859	21 278	12 704
05513 GELSENKIRCHEN,STADT	8 872	8 703	29	140	1 191	111 208	37 738	24 795
05515 MUENSTER,STADT	9 345	9 251	21	73	1 461	124 037	35 458	25 092
05554 BORKEN	14 964	14 636	43	285	2 180	182 325	56 198	39 273
05558 COESFELD	10 901	10 689	26	186	1 589	121 934	38 408	25 741
05562 RECKLINGHAUSEN	29 618	29 136	63	419	4 436	309 335	106 564	65 161
05566 STEINFURT	19 624	19 259	52	313	2 824	225 380	70 708	49 226
05570 WARENDORF	12 683	12 377	27	279	1 790	145 096	43 494	31 525
RB ZUSAMMEN	111 866	109 828	274	1 764	16 289	1 279 174	409 846	273 517
RB DETMOLD								
05711 BIELEFELD,STADT	10 262	10 084	40	138	1 528	146 049	45 819	29 597
05754 GUETERSLOH	14 663	14 285	40	338	1 984	190 525	57 857	38 455
05758 HERFORD	10 955	10 691	18	246	1 561	140 725	48 455	28 378
05762 HOEXTER	7 321	7 047	14	260	951	78 389	24 610	17 608
05766 LIPPE	15 281	14 887	38	356	2 105	189 027	59 534	39 114
05770 MINDEN-LUEBBECKE	13 082	12 660	48	374	1 779	175 593	56 858	35 824
05774 PADERBORN	12 569	12 189	31	349	1 681	151 383	46 664	31 830
RB ZUSAMMEN	84 133	81 843	229	2 061	11 589	1 071 691	339 797	220 806
RB ARNSBERG								
05911 BOCHUM,STADT	14 489	14 247	25	217	2 178	193 674	63 114	50 584
05913 DORTMUND,STADT	21 304	20 980	42	282	3 294	249 258	81 308	52 881
05914 HAGEN,STADT	8 341	8 161	20	160	1 288	86 340	27 812	18 481
05915 HAMM,STADT	6 551	6 365	22	164	923	82 772	27 836	17 854
05916 HERNE,STADT	6 000	5 899	21	80	897	69 318	24 304	15 126
05954 ENNEPE-RUHR-KREIS	18 569	18 213	37	319	2 988	177 244	59 363	36 175
05958 HOCHSAUERLANDKREIS	12 491	12 019	21	451	1 711	144 478	45 614	30 045

Anmerkungen siehe Seite 52.

kraftwagen										Regierungsbezirk Statistische Kennziffer Zulassungsbezirk
in cm ³			darunter						Dichte auf 1 000 Ein- wohner	
1700 bis 1999	2000 und mehr	unbekannt ¹⁾	mit offenem Aufbau	mit Allrad- antrieb	Wohn- mobile	Kranken- wagen, Notarzt- einsatzfz.	gewerb- liche Halter	weib- liche Halter		
9	10	11	12	13	14	15	16	17	18	
62 994	27 220	40	6 271	7 136	1 285	44	11 146	62 891	532	03459 OSNABRUECK
22 996	11 839	5	1 899	2 689	258	18	5 530	20 917	506	03460 VECHTA
14 978	6 759	8	1 318	1 509	548	22	1 979	14 279	493	03461 WESERMARSCH
9 144	4 263	7	744	1 124	296	27	1 203	9 259	521	03462 WITTMUND
405 051	192 351	246	38 687	44 932	12 021	458	88 018	390 110	503	RB ZUSAMMEN
1 354 629	611 454	814	143 700	167 830	38 280	1 596	341 983	1 301 221	509	LAND INSGESAMT
BREMEN										
69 250	36 552	27	8 202	7 672	2 317	37	29 384	65 893	394	04011 BREMEN,STADT
13 147	6 272	10	1 256	1 290	347	22	4 774	13 300	377	04012 BREMERHAVEN,STADT
82 397	42 824	37	9 458	8 962	2 664	59	34 158	79 193	391	LAND INSGESAMT
NORDRHEIN-WESTFALEN										
RB DUESSELDORF										
92 709	58 469	54	15 427	15 437	1 555	146	66 059	74 610	463	05111 DUESSELDORF,STADT
63 380	29 001	57	8 236	6 193	1 288	83	18 215	66 891	422	05112 DUISBURG,STADT
80 496	40 580	52	12 905	10 257	1 491	127	34 527	84 681	444	05113 ESSEN,STADT
33 072	17 000	23	5 354	4 511	774	73	9 984	35 032	443	05114 KREFELD,STADT
36 010	18 352	17	6 338	4 524	993	59	10 165	40 118	458	05116 MOENCHENGLADBACH,STADT
26 674	14 163	19	5 336	3 709	602	40	9 194	29 283	501	05117 MUELHEIM A.D.RUHR,STADT
29 648	13 513	30	4 659	2 933	629	38	6 851	32 642	451	05119 OBERHAUSEN,STADT
17 740	8 670	18	2 884	3 239	405	33	6 542	17 686	489	05120 REMSCHEID,STADT
24 884	12 650	14	4 528	3 904	636	27	7 471	26 150	484	05122 SOLINGEN,STADT
47 910	24 576	28	7 797	7 061	1 380	71	16 479	50 049	428	05124 WUPPERTAL,STADT
50 766	26 303	35	6 227	6 946	1 670	46	9 272	52 617	517	05154 KLEVE
87 077	45 276	61	14 630	12 263	2 020	87	29 686	87 470	524	05158 METTMANN
79 847	40 673	53	12 439	10 394	1 525	90	26 351	77 286	536	05162 NEUSS
49 873	25 722	30	8 042	6 572	1 473	54	11 584	57 050	533	05166 VIERSEN
75 540	37 209	61	11 071	9 201	2 103	90	15 058	86 127	524	05170 WESEL
795 626	412 157	552	125 873	107 144	18 544	1 064	277 438	817 692	480	RB ZUSAMMEN
RB KOELN										
56 485	30 523	27	7 505	5 951	1 025	80	34 560	45 312	488	05314 BONN,STADT
139 050	76 197	106	22 505	18 526	3 511	222	75 681	128 396	426	05315 KOELN,STADT
26 367	12 742	25	3 379	3 043	594	39	8 893	25 289	486	05316 LEVERKUSEN,STADT
78 383	39 070	82	13 880	10 861	2 170	119	22 493	82 269	441	05354 AACHEN
43 156	20 217	41	7 409	5 302	1 258	71	7 769	46 028	509	05358 DUEREN
76 364	36 884	62	13 268	9 089	1 960	99	18 351	82 114	513	05362 RHEIN-ERFT-KREIS
33 825	15 762	19	4 707	4 983	958	49	4 557	34 026	532	05366 EUSKIRCHEN
41 725	20 302	36	6 514	5 804	1 224	40	8 545	43 070	518	05370 HEINSBERG
48 919	22 608	33	6 893	9 071	1 338	49	11 338	51 073	537	05374 OBERBERGISCHE KREIS
49 707	27 001	35	9 184	8 150	1 414	39	11 749	56 974	565	05378 RHEIN.-BERGISCHE KREIS
100 390	49 911	63	17 044	13 411	2 746	101	16 785	108 172	515	05382 RHEIN-SIEG-KREIS
694 371	351 217	529	112 288	94 191	18 198	908	220 721	702 723	487	RB ZUSAMMEN
RB MUENSTER										
17 755	8 103	19	2 890	1 725	333	22	3 571	20 265	505	05512 BOTTROP,STADT
33 121	15 525	29	4 293	3 201	590	80	9 875	34 664	420	05513 BELSENKIRCHEN,STADT
41 184	22 268	35	5 883	4 702	1 347	63	19 231	40 384	454	05515 MUENSTER,STADT
57 979	28 843	32	5 824	6 979	1 445	51	14 626	54 416	493	05554 BORKEN
39 293	18 471	21	4 356	4 492	1 139	38	8 795	39 108	551	05558 COESFELD
93 804	43 723	83	13 953	10 128	2 167	135	15 312	105 282	483	05562 RECKLINGHAUSEN
72 945	32 470	31	6 999	7 469	2 016	67	15 308	71 231	506	05566 STEINFURT
47 858	22 189	30	5 190	4 884	1 139	55	11 574	45 966	515	05570 WARENDORF
403 939	191 592	280	49 388	43 580	10 176	511	98 292	411 316	489	RB ZUSAMMEN
RB DETMOLD										
46 904	23 702	27	6 045	5 155	1 344	69	14 589	49 398	450	05711 BIELEFELD,STADT
62 391	31 780	42	7 450	7 134	1 605	63	16 273	63 213	538	05754 GUETERSLOH
43 403	20 462	27	6 004	4 979	1 074	28	10 248	49 698	556	05758 HERFORD
25 952	10 210	9	2 445	3 246	502	39	3 713	23 709	518	05762 HOEXTER
61 439	28 897	43	7 559	7 570	1 751	71	11 400	65 202	529	05766 LIPPE
56 687	26 192	32	6 548	6 574	1 292	85	12 227	59 940	550	05770 MINDEN-LUEBECKE
50 640	22 219	30	5 652	5 720	1 183	61	10 935	46 126	507	05774 PADERBORN
347 416	163 462	210	41 703	40 378	8 751	416	79 385	359 286	520	RB ZUSAMMEN
RB ARNSBERG										
55 665	24 279	32	8 475	5 614	1 174	75	41 746	56 266	508	05911 BOCHUM,STADT
77 904	37 092	73	11 199	8 405	1 623	113	19 685	83 181	425	05913 DORTMUND,STADT
27 414	12 602	31	3 797	3 397	581	38	6 730	27 473	446	05914 HAGEN,STADT
25 610	11 454	18	3 211	2 443	547	47	5 576	26 909	452	05915 HAMM,STADT
20 622	9 260	6	2 953	1 855	380	34	4 770	22 596	411	05916 HERNE,STADT
54 514	27 145	47	9 993	8 673	1 543	66	12 967	61 782	524	05954 ENNEPE-RUHR-KREIS
49 266	19 529	24	4 889	10 070	956	70	9 405	44 596	527	05958 HOCHSAUERLANDKREIS

(Fortsetzung): Bestand an Kraftfahrzeugen und Kraftfahrzeuganhängern am 1. Januar 2009 nach Zulassungsbezirken

Regierungsbezirk Statistische Kennziffer Zulassungsbezirk	Kraft- omni- busse	Lastkraftwagen								
		mit zulässiger Gesamtmasse in kg								
		insgesamt	bis 2800	2801 bis 3500	3501 bis 5000	5001 bis 7500	7501 bis 12000	12001 bis 20000	20001 und mehr	unbekannt
03459 OSNABRUECK	444	10 680	4 823	2 941	206	1 279	293	467	671	-
03460 VECHTA	142	5 377	2 231	1 480	72	552	157	243	642	-
03461 WESERMARSCH	112	2 417	1 330	637	48	182	31	106	83	-
03462 WITTMUND	63	1 671	908	450	42	125	23	62	61	-
RB ZUSAMMEN	2 582	76 656	36 295	21 428	1 591	7 226	2 339	3 211	4 565	1
LAND INSGESAMT	7 402	218 887	108 269	59 707	4 758	20 567	6 305	8 141	11 138	2
BREMEN										
04011 BREMEN,STADT	422	12 786	6 617	3 281	324	1 093	409	512	550	-
04012 BREMERHAVEN,STADT	80	3 020	1 397	863	66	383	151	70	90	-
LAND INSGESAMT	502	15 806	8 014	4 144	390	1 476	560	582	640	-
NORDRHEIN-WESTFALEN										
RB DUESSELDORF										
05111 DUESSELDORF,STADT	585	13 665	7 435	3 488	293	1 531	280	282	356	-
05112 DUISBURG,STADT	227	10 977	5 295	3 098	243	1 334	251	229	527	-
05113 ESSEN,STADT	349	13 839	6 688	4 213	369	1 416	313	403	437	-
05114 KREFELD,STADT	122	5 835	2 645	1 915	138	619	120	181	217	-
05116 MOENCHENGLADBACH,STADT	277	6 675	3 282	1 712	181	773	216	198	313	-
05117 MUELHEIM A.D.RUHR,STADT	126	4 111	1 993	1 134	85	449	68	125	257	-
05119 OBERHAUSEN,STADT	165	4 612	2 076	1 483	95	576	69	129	184	-
05120 REMSCHEID,STADT	109	3 048	1 555	789	77	374	60	70	123	-
05122 SOLINGEN,STADT	112	3 996	1 957	1 292	72	399	89	91	96	-
05124 WUPPERTAL,STADT	305	7 517	3 574	1 977	171	932	225	224	414	-
05154 KLEVE	207	9 314	3 849	3 191	194	1 134	204	297	445	-
05158 METTMANN	185	14 630	6 298	4 460	613	1 961	422	367	509	-
05162 NEUSS	331	14 145	5 243	3 515	240	3 691	283	365	808	-
05166 VIERSEN	256	9 703	4 327	2 777	232	1 278	334	295	460	-
05170 WESEL	542	11 462	5 370	3 450	239	1 269	213	463	458	-
RB ZUSAMMEN	3 898	133 529	61 587	38 494	3 242	17 736	3 147	3 719	5 604	-
RB KOELN										
05314 BONN,STADT	285	12 563	7 596	2 930	196	801	562	273	205	-
05315 KOELN,STADT	932	25 479	12 493	7 218	680	2 811	554	731	992	-
05316 LEVERKUSEN,STADT	200	3 570	1 771	1 057	88	389	57	94	114	-
05354 AACHEN	624	12 429	6 118	3 667	255	1 271	307	358	453	-
05358 DUEREN	352	6 980	3 260	2 078	167	680	167	301	327	-
05362 RHEIN-ERFT-KREIS	341	13 411	6 079	3 694	257	1 558	402	632	789	-
05366 EUSKIRCHEN	207	5 602	2 549	1 682	110	656	90	255	260	-
05370 HEINSBERG	285	6 956	3 058	2 386	123	701	155	232	301	-
05374 OBERBERGISCHE KREIS	351	7 547	3 309	2 376	159	895	175	319	314	-
05378 RHEIN.-BERGISCHE KREIS	208	7 062	3 403	2 304	125	697	125	167	241	-
05382 RHEIN-SIEG-KREIS	430	15 269	7 875	4 395	313	1 455	299	373	559	-
RB ZUSAMMEN	4 215	116 868	57 511	33 787	2 473	11 914	2 893	3 735	4 555	-
RB MUENSTER										
05512 BOTTROP,STADT	60	2 418	1 090	724	70	326	57	58	93	-
05513 GELSENKIRCHEN,STADT	181	5 678	2 528	1 522	181	938	186	164	159	-
05515 MUENSTER,STADT	286	6 862	3 202	1 977	146	828	194	252	263	-
05554 BORKEN	417	11 663	4 347	4 017	207	1 335	317	680	760	-
05558 COESFELD	280	6 213	2 557	1 759	133	768	161	459	376	-
05562 RECKLINGHAUSEN	530	12 888	5 842	3 914	301	1 609	293	396	533	-
05566 STEINFURT	430	12 557	5 860	3 342	243	1 249	484	657	722	-
05570 WARENDORF	257	6 723	3 018	1 974	157	767	158	359	290	-
RB ZUSAMMEN	2 441	65 002	28 444	19 229	1 438	7 820	1 850	3 025	3 196	-
RB DETMOLD										
05711 BIELEFELD,STADT	405	7 764	3 526	2 310	179	895	221	308	325	-
05754 GUETERSLOH	388	12 066	5 451	3 028	248	1 393	503	623	820	-
05758 HERFORD	301	8 086	4 132	2 073	153	865	217	242	404	-
05762 HOEXTER	206	3 673	1 514	993	85	455	99	232	295	-
05766 LIPPE	424	8 608	4 161	2 394	201	910	207	339	396	-
05770 MINDEN-LUEBBECKE	212	9 531	4 078	2 501	236	1 133	279	534	770	-
05774 PADERBORN	318	7 433	3 081	2 346	181	857	197	342	429	-
RB ZUSAMMEN	2 254	57 161	25 943	15 645	1 283	6 508	1 723	2 620	3 439	-
RB ARNSBERG										
05911 BOCHUM,STADT	318	15 121	8 565	4 617	234	1 075	192	212	226	-
05913 DORTMUND,STADT	378	12 310	5 855	3 374	286	1 458	362	456	519	-
05914 HAGEN,STADT	202	5 036	2 269	1 517	115	581	157	170	227	-
05915 HAMM,STADT	171	3 824	1 679	1 097	80	470	125	204	169	-
05916 HERNE,STADT	192	3 292	1 720	903	61	354	61	95	98	-
05954 ENNEPE-RUHR-KREIS	285	8 301	3 945	2 247	174	1 039	202	331	363	-
05958 HOCHSAUERLANDKREIS	374	7 162	3 042	2 129	155	815	212	356	453	-

Anmerkungen siehe Seite 52.

Lastkraftwagen (Fortsetzung)						Zugmaschinen				Regierungsbezirk Statistische Kennziffer Zulassungsbezirk
darunter						insgesamt	davon		unter Spalte 37 leichte Zugma- schinen ²⁾	
Vieh- trans- port- wagen	Beton- transport- und Liefer- mischer	Transporter f. Container u. Wechsel- behälter	Tankkraftwagen				Sattel- zug- maschinen	land-/forst- wirtschaft- liche Zug- maschinen		
			zusammen	f. brenn-/ entzündbare Flüssigkeiten	f. Nahrungs- u. Genuss- mittel					
29	30	31	32	33	34	35	36	37	38	
94	3	436	58	46	8	13 641	1 226	12 415	213	03459 OSNABRUECK
90	29	279	12	11	1	5 926	1 455	4 471	81	03460 VECHTA
6	15	55	8	7	1	3 791	216	3 575	44	03461 WESERMARSCH
10	1	22	15	6	5	3 587	56	3 531	30	03462 WITTMUND
608	316	2 347	320	231	59	84 756	8 707	76 049	948	RB ZUSAMMEN
1 068	584	6 192	1 137	906	139	223 244	22 660	200 584	3 890	LAND INSGESAMT
BREMEN										
6	21	381	42	26	12	2 798	1 813	985	42	04011 BREMEN,STADT
-	11	68	7	7	-	520	351	169	15	04012 BREMERHAVEN,STADT
6	32	449	49	33	12	3 318	2 164	1 154	57	LAND INSGESAMT
NORDRHEIN-WESTFALEN										
4	15	270	19	16	-	1 328	493	835	78	RB DUESSELDORF
1	2	260	99	43	2	1 893	1 386	507	40	05111 DUESSELDORF,STADT
3	34	219	14	13	-	1 567	635	932	84	05112 DUISBURG,STADT
1	-	174	9	1	-	1 059	470	589	20	05113 ESSEN,STADT
3	38	142	38	26	2	1 200	361	839	31	05114 KREFELD,STADT
5	7	84	20	15	-	615	318	297	31	05116 MOENCHENGLADBACH,STADT
-	7	70	9	6	-	500	314	186	19	05117 MUELHEIM A.D.RUHR,STADT
1	2	91	9	9	-	600	235	365	32	05119 OBERHAUSEN,STADT
1	-	83	6	5	-	542	171	371	34	05120 REMSCHEID,STADT
1	47	275	22	17	-	1 141	460	681	57	05122 SOLINGEN,STADT
34	30	157	38	29	5	7 402	926	6 476	135	05124 WUPPERTAL,STADT
6	25	234	28	14	-	2 879	1 070	1 809	116	05154 KLEVE
6	18	601	76	36	2	3 925	994	2 931	91	05158 METTMANN
23	2	195	26	18	2	4 757	986	3 771	91	05162 NEUSS
33	8	208	52	27	16	6 473	1 368	5 105	101	05166 VIERSEN
122	235	3 063	465	275	29	35 881	10 187	25 694	960	05170 WESEL
RB ZUSAMMEN										
1	2	197	12	7	-	773	194	579	48	RB KOELN
1	103	430	94	63	2	2 504	1 385	1 119	131	05314 BONN,STADT
-	7	64	14	11	-	635	145	490	39	05315 KOELN,STADT
13	16	187	59	51	5	4 353	1 117	3 236	112	05316 LEVERKUSEN,STADT
6	48	192	45	34	5	4 868	580	4 288	124	05354 AACHEN
13	38	494	80	70	-	4 061	1 318	2 743	99	05358 DUERN
8	7	98	21	11	9	6 638	502	6 136	124	05362 RHEIN-ERFT-KREIS
15	51	61	19	14	3	4 401	441	3 960	91	05366 EUSKIRCHEN
11	19	142	39	27	8	6 967	397	6 570	253	05370 HEINSBERG
3	18	123	20	16	-	2 882	270	2 612	138	05374 OBERBERGISCHE KREIS
10	29	157	64	45	4	8 481	841	7 640	256	05378 RHEIN.-BERGISCHE KREIS
81	338	2 145	467	349	36	46 563	7 190	39 373	1 415	05382 RHEIN-SIEG-KREIS
RB ZUSAMMEN										
-	-	59	6	3	-	610	221	389	11	RB MUENSTER
-	-	67	5	3	-	763	458	305	25	05512 BOTROP,STADT
42	15	94	18	15	-	1 982	390	1 592	41	05513 GELSENKIRCHEN,STADT
129	38	493	44	29	10	10 916	1 591	9 325	92	05515 MUENSTER,STADT
79	47	184	45	30	7	7 195	629	6 566	113	05554 BORKEN
16	12	233	44	27	-	4 704	1 433	3 271	110	05558 COESFELD
90	25	518	51	32	16	12 239	1 575	10 664	127	05562 RECKLINGHAUSEN
49	15	208	43	23	17	8 480	1 075	7 405	116	05566 STEINFURT
405	152	1 856	256	162	50	46 889	7 372	39 517	635	05570 WARENDORF
RB ZUSAMMEN										
1	14	287	9	8	-	1 561	413	1 148	66	RB DETMOLD
55	31	494	43	29	7	8 914	2 004	6 910	146	05711 BIELEFELD,STADT
14	10	229	24	23	-	3 864	628	3 236	53	05754 GUETERSLOH
14	26	95	29	24	1	6 698	348	6 350	129	05758 HERFORD
8	30	204	43	38	5	6 172	998	5 174	125	05762 HOEXTER
56	33	362	32	28	2	9 963	997	8 966	110	05766 LIPPE
30	56	151	36	25	10	7 778	1 004	6 774	99	05770 MINDEN-LUEBBECKE
178	200	1 822	216	175	25	44 950	6 392	38 558	728	05774 PADERBORN
RB ZUSAMMEN										
1	2	78	15	15	-	982	572	410	75	RB ARNSBERG
2	33	327	37	25	-	1 875	1 069	806	69	05911 BOCHUM,STADT
-	11	134	19	16	-	965	472	493	65	05913 DORTMUND,STADT
3	10	126	15	14	-	1 491	343	1 148	31	05914 HAGEN,STADT
-	5	65	3	1	-	291	165	126	21	05915 HAMM,STADT
6	6	203	17	8	2	2 803	611	2 192	131	05916 HERNE,STADT
14	23	243	27	21	5	8 472	850	7 622	186	05954 ENNEPE-RUHR-KREIS
05958 HOCHSAUERLANDKREIS										

(Fortsetzung): Bestand an Kraftfahrzeugen und Kraftfahrzeuganhängern am 1. Januar 2009 nach Zulassungsbezirken

Regierungsbezirk Statistische Kennziffer Zulassungsbezirk	Sonstige Kfz						Nutzfahr- zeuge insgesamt	Kraftfahrzeuge	
	insgesamt	darunter						insgesamt	Dichte auf 1 000 Einwohner
		Polizei-/ Zivilschutz- fahrzeuge	Feuerwehr- fahrzeuge	Abschlepp- und Kranwagen	Straßen- reinigungs- fahrzeuge	Müllwagen			
	39	40	41	42	43	44	45	46	47
03459 OSNABRUECK	1 009	38	306	36	18	46	25 774	233 441	651
03460 VECHTA	591	7	93	44	9	28	12 036	85 520	636
03461 WESERMARSCH	312	18	131	9	2	7	6 632	56 396	609
03462 WITTMUND	162	7	66	8	2	-	5 483	38 558	668
RB ZUSAMMEN	7 744	304	1 975	431	148	395	171 738	1 528 190	616
LAND INSGESAMT	27 073	1 146	8 484	1 162	694	1 492	476 606	4 895 553	614
BREMEN									
04011 BREMEN,STADT	1 240	111	199	63	53	120	17 246	248 807	454
04012 BREMERHAVEN,STADT	269	6	41	31	15	22	3 889	50 476	438
LAND INSGESAMT	1 509	117	240	94	68	142	21 135	299 283	451
NORDRHEIN-WESTFALEN									
RB DUESSELDORF									
05111 DUESSELDORF,STADT	2 200	166	216	56	100	124	17 778	306 547	528
05112 DUISBURG,STADT	1 073	47	213	58	65	86	14 170	241 951	487
05113 ESSEN,STADT	1 502	74	157	45	44	129	17 257	295 931	508
05114 KREFELD,STADT	518	23	99	34	27	108	7 534	120 277	509
05116 MOENCHENGLADBACH,STADT	431	26	86	21	20	48	8 583	136 977	527
05117 MUELHEIM A.D.RUHR,STADT	339	11	36	13	15	35	5 191	96 711	573
05119 OBERHAUSEN,STADT	420	11	73	42	22	42	5 697	112 444	518
05120 REMSCHEID,STADT	223	17	49	14	14	15	3 980	64 655	567
05122 SOLINGEN,STADT	280	18	74	9	14	27	4 930	91 189	561
05124 WUPPERTAL,STADT	706	61	139	44	35	68	9 669	177 543	498
05154 KLEVE	805	39	235	50	26	26	17 728	191 365	619
05158 METTMANN	978	62	249	49	52	44	18 672	304 228	606
05162 NEUSS	1 043	46	259	39	41	83	19 444	276 930	623
05166 VIERSEN	899	43	202	36	31	137	15 615	191 312	631
05170 WESEL	1 334	63	295	38	53	73	19 811	290 405	613
RB ZUSAMMEN	12 751	707	2 382	548	559	1 045	186 059	2 898 465	557
RB KOELN									
05314 BONN,STADT	731	66	115	13	32	54	14 352	178 458	564
05315 KOELN,STADT	2 583	191	263	126	86	208	31 498	488 028	490
05316 LEVERKUSEN,STADT	343	13	110	8	15	20	4 748	89 635	556
05354 AACHEN	1 085	60	295	53	44	105	18 491	290 868	511
05358 DUEREN	799	32	293	17	35	33	12 999	164 178	606
05362 RHEIN-ERFT-KREIS	1 195	45	302	114	52	69	19 008	277 522	598
05366 EUSKIRCHEN	562	35	250	19	8	1	13 009	126 100	653
05370 HEINSBERG	597	20	228	23	10	9	12 239	157 293	612
05374 OBERBERGISCHE KREIS	677	25	268	34	17	11	15 542	184 300	643
05378 RHEIN.-BERGISCHE KREIS	530	33	160	29	14	40	10 682	182 735	657
05382 RHEIN-SIEG-KREIS	1 159	61	361	64	29	57	25 339	362 847	606
RB ZUSAMMEN	10 261	581	2 645	500	342	607	177 907	2 501 964	570
RB MUENSTER									
05512 BOTTROP,STADT	216	10	57	8	12	23	3 304	69 022	582
05513 GELSENKIRCHEN,STADT	480	24	106	23	29	44	7 102	127 182	480
05515 MUENSTER,STADT	713	74	161	36	39	65	9 843	143 225	525
05554 BORKEN	1 076	31	213	101	19	75	24 072	221 361	598
05558 COESFELD	740	24	154	73	10	50	14 428	147 263	665
05562 RECKLINGHAUSEN	1 487	44	345	76	89	119	19 609	358 562	560
05566 STEINFURT	1 267	41	341	57	90	34	26 493	271 497	610
05570 WARENDORF	768	32	231	38	20	61	16 228	174 007	618
RB ZUSAMMEN	6 747	280	1 608	412	308	471	121 079	1 512 119	578
RB DETMOLD									
05711 BIELEFELD,STADT	635	62	146	27	26	50	10 365	166 676	513
05754 GUETERSLOH	975	42	246	58	25	56	22 343	227 531	642
05758 HERFORD	602	31	170	26	14	37	12 853	164 533	650
05762 HOEXTER	475	17	201	24	6	10	11 052	96 762	640
05766 LIPPE	903	39	300	28	17	45	16 107	220 415	616
05770 MINDEN-LUEBBECKE	863	32	325	43	26	65	20 569	209 244	655
05774 PADERBORN	826	27	230	52	16	33	16 355	180 307	603
RB ZUSAMMEN	5 279	250	1 618	258	130	296	109 644	1 265 468	615
RB ARNSBERG									
05911 BOCHUM,STADT	870	58	124	20	63	46	17 291	225 454	591
05913 DORTMUND,STADT	1 016	58	166	122	96	77	15 579	286 141	488
05914 HAGEN,STADT	443	20	117	20	23	38	6 646	101 327	523
05915 HAMM,STADT	354	14	94	6	20	23	5 840	95 163	520
05916 HERNE,STADT	335	12	78	4	17	27	4 110	79 428	472
05954 ENNEPE-RUHR-KREIS	776	41	224	16	34	61	12 165	207 978	614
05958 HOCHSAUERLANDKREIS	870	81	304	32	17	59	16 878	173 847	635

Anmerkungen siehe Seite 52.

Kraftfahrzeuganhänger								Regierungsbezirk Statistische Kennziffer Zulassungsbezirk
insgesamt	darunter							
	Sattel- anhänger	Wohn- wagen	Verkaufs- u. Ausstel- lungswagen	Vieh- transporter	zusammen	Tankwagen		
						f. brenn-/ entzündbare Flüssigkeiten	f. Nahrungs- u. Genuss- mittel	
48	49	50	51	52	53	54	55	
35 321	1 965	3 120	416	2 539	228	62	47	03459 OSNABRUECK
16 519	2 373	712	133	1 056	100	9	46	03460 VECHTA
11 237	488	1 165	97	898	23	2	2	03461 WESERMARSCH
7 338	85	515	45	617	11	2	8	03462 WITTMUND
262 520	13 679	25 197	2 466	16 462	1 175	224	294	RB ZUSAMMEN
734 748	39 247	70 296	7 570	35 828	3 115	773	814	LAND INSGESAMT
BREMEN								
26 206	3 737	4 099	512	457	97	13	21	04011 BREMEN,STADT
5 414	1 113	651	121	70	9	2	1	04012 BREMERHAVEN,STADT
31 620	4 850	4 750	633	527	106	15	22	LAND INSGESAMT
NORDRHEIN-WESTFALEN								
RB DUESSELDORF								
14 387	1 104	1 839	320	285	304	10	2	05111 DUESSELDORF,STADT
17 620	2 104	2 559	807	225	410	43	4	05112 DUISBURG,STADT
18 146	1 081	2 588	360	309	116	1	49	05113 ESSEN,STADT
9 143	570	1 400	135	223	43	1	3	05114 KREFELD,STADT
10 714	500	1 725	189	217	37	17	1	05116 MOENCHENGLADBACH,STADT
6 283	370	986	73	122	54	16	3	05117 MUELHEIM A.D.RUHR,STADT
7 266	375	1 303	206	121	32	2	-	05119 OBERHAUSEN,STADT
4 585	302	797	41	94	11	3	-	05120 REMSCHEID,STADT
6 681	214	1 176	122	134	15	1	-	05122 SOLINGEN,STADT
10 997	532	2 198	126	219	20	8	10	05124 WUPPERTAL,STADT
26 611	1 135	3 562	343	1 592	103	23	19	05154 KLEVE
20 549	1 628	3 592	261	502	54	10	20	05158 METTMANN
19 516	1 361	2 742	298	457	115	20	11	05162 NEUSS
21 197	1 268	2 955	270	732	71	15	6	05166 VIERSEN
31 551	2 648	4 464	621	1 510	322	35	19	05170 WESEL
225 246	15 192	33 886	4 172	6 742	1 707	205	147	RB ZUSAMMEN
RB KOELN								
8 542	385	1 263	120	99	19	4	-	05314 BONN,STADT
28 086	1 904	4 305	627	294	158	48	13	05315 KOELN,STADT
5 954	202	1 109	125	98	16	7	2	05316 LEVERKUSEN,STADT
27 590	1 337	4 186	250	562	57	30	18	05354 AACHEN
19 762	739	2 467	215	393	56	32	6	05358 DUEREN
23 188	1 950	3 413	292	360	265	63	4	05362 RHEIN-ERFT-KREIS
19 012	696	2 116	212	455	62	15	20	05366 EUSKIRCHEN
21 552	808	2 666	248	684	26	11	8	05370 HEINSBERG
21 727	611	2 450	176	633	32	21	7	05374 OBERBERGISCHE KREIS
16 107	400	2 574	200	504	21	14	1	05378 RHEIN-.BERGISCHE KREIS
33 480	1 080	4 434	361	869	90	38	9	05382 RHEIN-SIEG-KREIS
225 000	10 112	30 983	2 826	4 951	802	283	88	RB ZUSAMMEN
RB MUENSTER								
4 530	307	615	126	162	59	8	-	05512 BOTTRUP,STADT
7 668	614	1 028	256	123	178	16	9	05513 GELSENKIRCHEN,STADT
13 786	551	2 185	248	574	69	16	1	05515 MUENSTER,STADT
35 755	2 252	3 902	460	2 375	129	23	62	05554 BORKEN
21 584	920	2 601	261	1 829	103	38	10	05558 COESFELD
31 563	2 178	4 570	616	1 152	558	127	9	05562 RECKLINGHAUSEN
42 700	2 736	4 899	502	2 707	334	51	111	05566 STEINFURT
24 628	1 487	2 573	297	2 086	181	23	43	05570 WARENDORF
182 214	11 045	22 373	2 766	11 008	1 611	302	245	RB ZUSAMMEN
RB DETMOLD								
13 265	582	2 149	206	300	10	2	5	05711 BIELEFELD,STADT
33 293	6 075	2 930	543	1 471	57	18	14	05754 GUETERSLOH
18 977	1 237	2 151	317	706	26	16	2	05758 HERFORD
13 797	548	1 130	167	758	84	20	13	05762 HOEXTER
28 460	1 498	3 683	336	1 024	73	34	7	05766 LIPPE
29 349	1 419	2 815	408	1 535	38	16	7	05770 MINDEN-LUEBBECKE
23 239	1 648	2 153	425	1 236	94	34	37	05774 PADERBORN
160 380	13 007	17 011	2 402	7 030	382	140	85	RB ZUSAMMEN
RB ARNSBERG								
11 368	690	1 857	281	209	58	10	27	05911 BOCHUM,STADT
20 220	1 360	2 965	671	445	40	16	9	05913 DORTMUND,STADT
7 234	650	1 128	130	143	13	10	-	05914 HAGEN,STADT
10 011	757	1 337	195	409	220	26	34	05915 HAMM,STADT
5 102	183	731	172	70	6	-	-	05916 HERNE,STADT
16 528	967	2 782	273	527	189	36	9	05954 ENNEPE-RUHR-KREIS
24 076	1 266	1 895	263	774	99	22	10	05958 HOCHSAUERLANDKREIS

(Fortsetzung): Bestand an Kraftfahrzeugen und Kraftfahrzeuganhängern am 1. Januar 2009 nach Zulassungsbezirken

Regierungsbezirk Statistische Kennziffer Zulassungsbezirk	Krafträder					Personen-		
	insgesamt	davon			darunter weibliche Halter	insgesamt	mit Hubraum	
		zwei- rädri- ge Kfz	drei- rädri- ge Kfz	leichte vierrädri- ge Kfz			bis 1399	1400 bis 1699
1	2	3	4	5	6	7	8	
05962 MAERKISCHER KREIS	20 798	20 223	52	523	3 145	226 529	75 197	46 357
05966 OLPE	6 908	6 695	19	194	829	76 109	24 729	15 805
05970 SIEGEN-WITTGENSTEIN	14 571	14 185	49	337	1 904	154 324	50 558	31 206
05974 SOEST	13 563	13 255	24	284	1 920	160 286	51 652	33 646
05978 UNNA	19 402	19 060	45	297	3 101	208 016	70 024	43 836
RB ZUSAMMEN	162 987	159 302	377	3 308	24 178	1 828 348	601 511	391 996
LAND INSGESAMT	754 622	738 823	2 087	13 712	111 030	8 820 040	2 820 081	1 803 767
HESSEN								
RB DARMSTADT								
06411 DARMSTADT,STADT	4 861	4 806	16	39	687	66 125	17 134	13 226
06412 FRANKFURT AM MAIN,STADT	17 522	17 247	84	191	2 362	295 271	66 823	56 433
06413 OFFENBACH AM MAIN,STADT	3 305	3 239	23	43	429	48 654	13 874	8 937
06414 WIESBADEN,STADT	9 207	9 003	33	171	1 254	130 720	34 418	25 093
06431 BERGSTRASSE	15 673	15 321	39	313	2 114	150 880	43 063	30 890
06432 DARMSTADT-DIEBURG	16 166	15 812	41	313	2 374	160 361	46 053	32 586
06433 GROSS-GERAU	13 042	12 804	43	195	1 926	140 767	39 947	30 801
06434 HOCHTAUNUSKREIS	10 399	10 183	27	189	1 450	148 718	35 179	28 825
06435 MAIN-KINZIG-KREIS	20 177	19 513	92	572	2 742	220 145	63 902	44 258
06436 MAIN-TAUNUS-KREIS	10 137	9 945	32	160	1 440	156 582	38 981	30 938
06437 ODENWALDKREIS	5 520	5 328	8	184	742	55 028	16 505	11 192
06438 OFFENBACH	14 819	14 569	46	204	2 054	187 242	52 490	36 412
06439 RHEINGAU-TAUNUS-KREIS	10 504	10 227	20	257	1 496	107 073	30 498	21 691
06440 WETTERAUKREIS	14 732	14 155	54	523	2 108	163 301	45 254	33 213
RB ZUSAMMEN	166 064	162 152	558	3 354	23 178	2 030 867	544 121	404 495
RB GIESSEN								
06531 GIESSEN	11 692	11 297	48	347	1 726	130 973	36 570	27 342
06532 LAHN-DILL-KREIS	14 241	13 744	42	455	1 842	143 244	41 403	29 568
06533 LIMBURG-WEILBURG	9 340	9 011	29	300	1 211	96 984	27 769	20 022
06534 MARBURG-BIEDENKOPF	11 367	10 996	26	345	1 468	123 679	36 941	26 197
06535 VOGELSBERGBKREIS	7 014	6 501	28	485	854	65 135	18 941	14 528
RB ZUSAMMEN	53 654	51 549	173	1 932	7 101	560 015	161 624	117 657
RB KASSEL								
06611 KASSEL,STADT	5 698	5 538	15	145	824	76 832	23 391	15 250
06631 FULDA	13 093	12 525	40	528	1 569	120 207	33 509	25 599
06632 HERSFELD-ROTENBURG	7 640	7 287	17	336	860	70 592	19 731	15 227
06633 KASSEL, LAND	14 538	13 965	26	547	2 167	131 014	41 859	26 353
06634 SCHWALM-EDER-KREIS	12 137	11 564	44	529	1 597	104 577	32 769	22 094
06635 WALDECK-FRANKENBERG	9 809	9 394	25	390	1 313	91 921	27 030	20 066
06636 WERRA-MEISSNER-KREIS	6 400	6 003	13	384	834	57 820	17 070	12 566
RB ZUSAMMEN	69 315	66 276	180	2 859	9 164	652 963	195 359	137 155
LAND INSGESAMT	289 033	279 977	911	8 145	39 443	3 243 845	901 104	659 307
RHEINLAND-PFALZ								
RB KOBLENZ								
07111 KOBLENZ,STADT	3 946	3 854	13	79	555	51 967	15 558	10 574
07131 AHRWEILER	7 373	7 115	14	244	1 068	71 527	22 413	14 704
07132 ALTENKIRCHEN(WESTWLD.)	7 919	7 628	21	270	1 175	72 252	24 435	14 745
07133 BAD KREUZNACH	8 212	7 933	41	238	1 186	85 313	24 946	18 321
07134 BIRKENFELD	4 285	4 082	14	189	616	47 240	14 214	10 164
07135 COCHEM-ZELL	4 078	3 801	21	256	550	36 855	10 260	7 839
07137 MAYEN-KOBLENZ	11 218	10 806	55	357	1 544	117 829	36 955	24 970
07138 NEUWIED	9 854	9 550	34	270	1 367	101 753	31 807	20 385
07140 RHEIN-HUNS RUECK-KREIS	6 097	5 722	16	359	868	60 035	16 769	12 520
07141 RHEIN-LAHN-KREIS	7 360	7 016	31	313	1 067	70 989	22 169	14 952
07143 WESTERWALDKREIS	12 088	11 597	68	423	1 731	115 583	35 935	24 050
RB ZUSAMMEN	82 430	79 104	328	2 998	11 727	831 343	255 461	173 224
RB TRIER								
07211 TRIER-SAARBURG	13 212	12 800	40	372	1 786	126 749	36 522	25 920
07231 BERNKASTEL-WITTLICH	6 284	5 985	23	276	779	64 823	18 185	13 473
07232 EIFELKREIS BITBURG-PRUEM	5 779	5 447	17	315	832	54 593	14 469	10 689
07233 VULKANEIFEL	4 103	3 873	13	217	553	35 205	10 386	7 473
RB ZUSAMMEN	29 378	28 105	93	1 180	3 950	281 370	79 562	57 555
RB RHEINHESSEN-PFALZ								
07311 FRANKENTHAL(PFALZ),STADT	1 803	1 757	3	43	219	23 294	6 838	4 705
07312 KAISERSLAUTERN,STADT	3 240	3 170	8	62	418	46 557	13 997	10 415
07313 LANDAU I.D.PFALZ,STADT	1 767	1 737	5	25	265	22 726	7 081	4 863
07314 LUDWIGSHAFEN A.RH.,STADT	5 810	5 683	22	105	799	71 517	20 795	14 456
07315 MAINZ,STADT	6 334	6 237	21	76	904	88 426	23 478	17 462

Anmerkungen siehe Seite 52.

kraftwagen										Regierungsbezirk Statistische Kennziffer Zulassungsbezirk
in cm ³			darunter						Dichte auf 1 000 Ein- wohner	
1700 bis 1999	2000 und mehr	unbekannt ¹⁾	mit offenem Aufbau	mit Allrad- antrieb	Wohn- mobile	Kranken- wagen, Notarzt- einsatzfz.	gewerb- liche Halter	weib- liche Halter		
9	10	11	12	13	14	15	16	17	18	
72 117	32 819	39	10 191	12 617	1 709	85	15 063	74 504	513	05962 MAERKISCHER KREIS
25 144	10 415	16	2 810	5 230	396	29	5 829	22 216	540	05966 OLPE
51 308	21 211	41	6 236	9 767	1 069	83	16 701	46 474	535	05970 SIEGEN-WITTGENSTEIN
52 053	22 892	43	6 069	6 714	1 312	45	9 472	53 787	522	05974 SOEST
65 101	28 997	58	8 971	7 019	1 751	76	11 650	71 387	496	05978 UNNA
576 718	257 695	428	78 794	81 804	13 041	761	159 594	591 171	491	RB ZUSAMMEN
2 818 070	1 376 123	1 999	408 046	367 097	68 710	3 660	835 430	2 882 188	490	LAND INSGESAMT
HESSEN										
23 171	12 561	33	3 265	2 759	539	43	12 073	20 520	465	RB DARMSTADT
105 696	66 222	97	15 068	17 945	1 264	175	84 578	76 783	448	06411 DARMSTADT,STADT
16 538	9 287	18	2 050	2 316	319	46	8 175	14 635	411	06412 FRANKFURT AM MAIN,STADT
44 195	26 980	34	7 944	7 297	669	140	20 264	40 922	474	06413 OFFENBACH AM MAIN,STADT
50 343	26 540	44	8 525	9 212	1 161	58	12 470	50 993	571	06414 WIESBADEN,STADT
53 913	27 754	55	8 454	7 773	1 308	43	11 945	55 154	555	06431 BERGSTRASSE
46 062	23 920	37	6 958	5 920	934	32	23 374	42 510	556	06432 DARMSTADT-DIEBURG
52 210	32 450	54	10 098	11 182	845	36	32 504	45 865	658	06433 GROSS-GERAU
74 580	37 339	66	10 509	11 791	1 488	90	16 093	74 749	539	06434 HOCHTAUNUSKREIS
56 799	29 832	32	8 657	8 659	712	28	38 948	45 200	695	06435 MAIN-KINZIG-KREIS
18 359	8 957	15	2 671	4 029	478	23	3 826	17 898	556	06436 MAIN-TAUNUS-KREIS
63 115	35 169	56	10 331	9 075	1 079	35	22 579	63 964	556	06437 ODENWALDKREIS
35 996	18 850	38	6 589	6 793	792	37	6 577	37 706	581	06438 OFFENBACH
56 458	28 319	57	7 882	9 463	1 169	75	11 742	56 144	546	06439 RHEINGAU-TAUNUS-KREIS
697 435	384 180	636	109 001	114 214	12 757	861	305 148	643 043	537	06440 WETTERAUKREIS
46 431	20 578	52	5 925	5 844	1 028	30	9 075	45 195	512	RB ZUSAMMEN
50 171	22 053	49	6 019	8 936	1 050	42	11 558	46 380	555	RB GIESSEN
34 239	14 928	26	4 653	5 364	675	36	6 448	30 434	558	06531 GIESSEN
42 272	18 244	25	5 002	6 523	865	58	8 126	40 237	490	06532 LAHN-DILL-KREIS
22 337	9 313	16	2 083	3 941	461	19	3 554	19 272	574	06533 LIMBURG-WEILBURG
195 450	85 116	168	23 682	30 608	4 079	185	38 761	181 518	532	06534 MARBURG-BIEDENKOPF
25 695	12 469	27	3 221	3 338	899	38	10 154	24 043	396	06535 VOGELSBERGKREIS
42 762	18 316	21	4 565	6 120	852	45	9 926	34 430	549	RB ZUSAMMEN
25 421	10 183	30	2 437	3 481	487	29	4 117	21 109	505	RB KASSEL
43 835	18 931	36	5 681	6 195	1 616	33	6 388	42 778	544	06611 KASSEL,STADT
35 646	14 035	33	3 864	5 262	936	38	4 710	32 629	606	06631 FULDA
31 987	12 805	33	3 156	5 521	672	59	6 195	28 482	554	06632 HERSFELD-ROTENBURG
20 295	7 872	17	1 917	3 145	514	35	2 540	16 201	540	06633 KASSEL, LAND
225 641	94 611	197	24 841	33 062	5 976	277	44 030	201 672	527	06634 SCHWALM-EDER-KREIS
1 118 526	563 907	1 001	157 524	177 884	22 812	1 323	387 939	1 026 233	534	06635 WALDECK-FRANKENBERG
RHEINLAND-PFALZ										
17 716	8 112	7	2 682	2 327	418	33	7 151	15 975	490	06711 KOBLENZ,STADT
23 901	10 497	12	3 695	3 721	569	37	4 788	23 590	554	07111 KOBLENZ,STADT
23 304	9 753	15	2 958	4 483	537	25	5 455	22 946	536	07131 AHRWEILER
28 191	13 826	29	4 398	4 254	616	20	6 088	28 038	542	07132 ALTENKIRCHEN(WESTWLD.)
16 479	6 374	9	1 867	2 927	317	12	3 629	14 624	546	07133 BAD KREUZNACH
13 341	5 413	2	1 589	2 356	210	8	2 669	10 819	568	07134 BIRKENFELD
39 382	16 506	16	6 460	5 656	785	42	8 593	38 223	553	07135 COCHEM-ZELL
33 918	15 616	27	5 284	5 712	713	24	8 808	33 726	554	07137 MAYEN-KOBLENZ
21 776	8 963	7	2 398	3 561	472	30	5 007	18 507	576	07138 NEUWIED
24 025	9 827	16	3 369	4 109	614	10	4 142	23 454	562	07140 RHEIN-HUNS RUECK-KREIS
39 122	16 460	16	4 957	6 941	823	61	9 721	36 865	572	07141 RHEIN-LAHN-KREIS
281 155	121 347	156	39 657	46 047	6 074	302	66 051	266 767	551	07143 WESTERWALDKREIS
44 620	19 667	20	6 637	6 723	711	56	9 788	41 436	518	RB ZUSAMMEN
23 692	9 462	11	2 516	3 321	356	25	4 797	20 057	573	RB TRIER
21 109	8 314	12	1 774	3 300	280	19	4 159	16 771	573	07211 TRIER-SAARBURG
12 666	4 676	4	1 275	2 245	220	18	2 159	10 438	560	07231 BERNKASTEL-WITTLICH
102 087	42 119	47	12 202	15 589	1 567	118	20 903	88 702	545	07232 EIFELKREIS BITBURG-PRUEM
7 932	3 813	6	1 153	868	103	4	2 313	7 524	495	07233 VULKANEIFEL
14 966	7 163	16	2 344	2 058	206	70	6 656	14 245	476	RB RHEINHESSEN-PFALZ
7 208	3 572	2	1 229	842	178	14	2 319	8 136	528	07311 FRANKENTHAL(PFALZ),STADT
24 229	12 012	25	3 197	2 486	381	55	9 007	21 678	437	07312 KAISERSLAUTERN,STADT
30 344	17 119	23	4 680	3 867	569	116	14 625	27 888	446	07313 LANDAU I.D.PFALZ,STADT
										07314 LUDWIGSHAFEN A.RH.,STADT
										07315 MAINZ,STADT

(Fortsetzung): Bestand an Kraftfahrzeugen und Kraftfahrzeuganhängern am 1. Januar 2009 nach Zulassungsbezirken

Regierungsbezirk Statistische Kennziffer Zulassungsbezirk	Kraft- omni- busse	Lastkraftwagen								
		mit zulässiger Gesamtmasse in kg								
		insgesamt	bis 2800	2801 bis 3500	3501 bis 5000	5001 bis 7500	7501 bis 12000	12001 bis 20000	20001 und mehr	unbekannt
05962 MAERKISCHER KREIS	420	10 501	4 837	2 855	255	1 270	315	413	556	-
05966 OLPE	99	3 850	1 524	1 093	89	543	124	202	275	-
05970 SIEGEN-WITTGENSTEIN	234	7 265	2 840	2 250	152	1 001	231	385	406	-
05974 SOEST	197	7 228	3 242	2 025	143	903	229	295	391	-
05978 UNNA	325	8 738	3 747	2 444	170	1 177	380	359	461	-
RB ZUSAMMEN	3 195	92 628	43 265	26 551	1 914	10 686	2 590	3 478	4 144	-
LAND INSGESAMT	16 003	465 188	216 750	133 706	10 350	54 664	12 203	16 577	20 938	-
HESSEN										
RB DARMSTADT										
06411 DARMSTADT, STADT	148	3 414	1 818	886	69	332	60	138	111	-
06412 FRANKFURT AM MAIN, STADT	388	19 058	10 389	5 523	539	1 465	247	441	454	-
06413 OFFENBACH AM MAIN, STADT	99	2 579	1 417	697	38	258	42	59	68	-
06414 WIESBADEN, STADT	499	6 913	3 727	1 842	185	547	172	250	190	-
06431 BERGSTRASSE	336	7 484	3 387	2 328	150	854	208	213	344	-
06432 DARMSTADT-DIEBURG	125	8 108	3 669	2 214	181	1 057	240	235	512	-
06433 GROSS-GERAU	176	6 249	2 564	1 990	164	832	149	314	236	-
06434 HOCHTAUNUSKREIS	200	6 559	2 569	2 275	147	857	88	254	369	-
06435 MAIN-KINZIG-KREIS	339	11 187	5 084	3 087	279	1 422	283	304	728	-
06436 MAIN-TAUNUS-KREIS	193	10 663	2 846	4 314	148	2 466	413	165	311	-
06437 ODENWALDKREIS	153	2 715	1 268	810	65	355	62	56	99	-
06438 OFFENBACH	98	9 272	4 128	2 925	347	1 107	266	262	237	-
06439 RHEINGAU-TAUNUS-KREIS	99	4 310	2 193	1 325	70	393	56	147	126	-
06440 WETTERAUKREIS	200	8 198	3 804	2 391	179	927	154	322	421	-
RB ZUSAMMEN	3 053	106 709	48 863	32 607	2 561	12 872	2 440	3 160	4 206	-
RB GIESSEN										
06531 GIESSEN	209	7 681	3 767	2 076	158	764	198	250	468	-
06532 LAHN-DILL-KREIS	159	6 701	2 884	2 120	129	844	174	204	346	-
06533 LIMBURG-WEILBURG	380	4 775	1 935	1 633	94	558	134	169	252	-
06534 MARBURG-BIEDENKOPF	325	5 221	2 420	1 471	113	645	126	233	213	-
06535 VOGELSBERGBKREIS	157	3 230	1 327	985	52	439	95	166	166	-
RB ZUSAMMEN	1 230	27 608	12 333	8 285	546	3 250	727	1 022	1 445	-
RB KASSEL										
06611 KASSEL, STADT	556	5 472	2 773	1 225	108	569	275	181	341	-
06631 FULDA	281	6 863	2 708	2 066	162	825	228	323	551	-
06632 HERSFELD-ROTENBURG	45	3 290	1 409	989	74	343	101	145	229	-
06633 KASSEL, LAND	199	5 997	2 642	1 659	143	664	210	212	467	-
06634 SCHWALM-EDER-KREIS	110	4 479	2 038	1 252	116	488	135	210	240	-
06635 WALDECK-FRANKENBERG	196	4 364	1 983	1 311	85	458	137	176	214	-
06636 WERRA-MEISSNER-KREIS	102	2 743	1 274	749	63	298	63	167	129	-
RB ZUSAMMEN	1 489	33 208	14 827	9 251	751	3 645	1 149	1 414	2 171	-
LAND INSGESAMT	5 772	167 525	76 023	50 143	3 858	19 767	4 316	5 596	7 822	-
RHEINLAND-PFALZ										
RB KOBLENZ										
07111 KOBLENZ, STADT	259	4 040	2 228	884	94	404	114	132	184	-
07131 AHRWEILER	166	3 742	1 909	1 049	70	343	64	104	203	-
07132 ALTENKIRCHEN(WESTWLD.)	266	3 424	1 355	1 130	52	445	85	158	199	-
07133 BAD KREUZNACH	155	4 252	1 731	1 279	105	539	115	215	268	-
07134 BIRKENFELD	124	2 065	912	696	32	199	52	57	117	-
07135 COCHEM-ZELL	59	1 910	772	597	42	220	57	87	135	-
07137 MAYEN-KOBLENZ	225	6 242	2 715	1 907	95	672	168	258	427	-
07138 NEUWIED	212	5 740	2 610	1 867	93	592	94	219	265	-
07140 RHEIN-HUNS RUECK-KREIS	232	3 169	1 248	1 063	61	414	83	112	188	-
07141 RHEIN-LAHN-KREIS	123	3 023	1 387	984	76	299	48	109	120	-
07143 WESTERWALDKREIS	227	6 775	2 497	2 335	136	867	146	378	416	-
RB ZUSAMMEN	2 048	44 382	19 364	13 791	856	4 994	1 026	1 829	2 522	-
RB TRIER										
07211 TRIER-SAARBURG	344	6 679	2 775	2 126	130	889	185	240	334	-
07231 BERNKASTEL-WITTLICH	123	3 614	1 338	1 202	79	390	99	186	320	-
07232 EIFELKREIS BITBURG-PRUEM	196	3 294	1 362	1 060	62	376	63	147	224	-
07233 VULKANEIFEL	124	2 089	843	659	60	200	54	101	172	-
RB ZUSAMMEN	787	15 676	6 318	5 047	331	1 855	401	674	1 050	-
RB RHEINHESSEN-PFALZ										
07311 FRANKENTHAL(PFALZ),STADT	34	1 019	458	308	20	103	33	34	63	-
07312 KAISERSLAUTERN,STADT	110	2 609	1 193	816	67	347	44	88	54	-
07313 LINDAU I.D.PFALZ,STADT	5	1 104	449	318	27	173	25	80	32	-
07314 LUDWIGSHAFEN A.RH.,STADT	303	3 835	1 941	1 054	103	438	79	95	125	-
07315 MAINZ,STADT	378	4 833	2 565	1 204	105	458	193	181	127	-

Anmerkungen siehe Seite 52.

Lastkraftwagen (Fortsetzung)						Zugmaschinen				Regierungsbezirk Statistische Kennziffer Zulassungsbezirk
darunter						insgesamt	davon		unter Spalte 37 leichte Zugma- schinen ²⁾	
Vieh- trans- port- wagen	Beton- transport- und Liefer- mischer	Transporter f. Container u. Wechsel- behälter	Tankkraftwagen				Sattel- zug- maschinen	land-/forst- wirtschaft- liche Zug- maschinen		
			zusammen	f. brenn-/ entzündbare Flüssigkeiten	f. Nahrungs- u. Genuss- mittel					
29	30	31	32	33	34	35	36	37	38	
13	27	355	39	20	2	5 184	826	4 358	216	05962 MAERKISCHER KREIS
4	19	114	25	18	6	3 753	365	3 388	115	05966 OLPE
4	32	170	25	14	4	7 903	936	6 967	181	05970 SIEGEN-WITTGENSTEIN
26	11	217	42	29	5	7 754	1 369	6 385	102	05974 SOEST
31	28	216	18	14	1	3 175	747	2 428	90	05978 UNNA
104	207	2 248	282	195	25	44 648	8 325	36 323	1 282	RB ZUSAMMEN
890	1 132	11 134	1 686	1 156	165	218 931	39 466	179 465	5 020	LAND INSGESAMT
HESSEN										
-	11	70	2	2	-	575	131	444	19	RB DARMSTADT
3	20	241	30	27	1	1 430	362	1 068	100	06411 DARMSTADT,STADT
-	-	35	12	9	-	274	191	83	10	06412 FRANKFURT AM MAIN,STADT
3	33	128	7	3	-	1 553	236	1 317	88	06413 OFFENBACH AM MAIN,STADT
8	14	142	39	30	2	5 356	457	4 899	148	06414 WIESBADEN,STADT
5	9	368	18	16	-	5 181	1 039	4 142	175	06431 BERGSTRASSE
4	21	199	14	9	-	2 804	693	2 111	93	06432 DARMSTADT-DIEBURG
3	9	83	16	14	-	2 796	320	2 476	158	06433 GROSS-GERAU
12	122	378	46	37	6	8 581	576	8 005	266	06434 HOCHTAUNUSKREIS
5	14	245	20	18	-	2 340	692	1 648	84	06435 MAIN-KINZIG-KREIS
12	10	21	15	11	4	3 843	78	3 765	75	06436 MAIN-TAUNUS-KREIS
5	6	135	21	20	-	1 697	320	1 377	81	06437 ODENWALDKREIS
5	5	121	8	7	-	4 853	94	4 759	191	06438 OFFENBACH
9	13	225	42	36	4	7 946	363	7 583	269	06439 RHEINGAU-TAUNUS-KREIS
74	287	2 391	290	239	17	49 229	5 552	43 677	1 757	06440 WETTERAUKREIS
14	131	155	51	48	1	5 722	635	5 087	137	RB ZUSAMMEN
6	12	186	34	32	-	6 288	390	5 898	200	RB GIESSEN
5	1	65	23	16	3	4 261	365	3 896	134	06531 GIESSEN
15	20	90	33	28	4	8 720	313	8 407	162	06532 LAHN-DILL-KREIS
19	-	55	27	21	6	9 192	177	9 015	164	06533 LIMBURG-WEILBURG
59	164	551	168	145	14	34 183	1 880	32 303	797	06534 MARBURG-BIEDENKOPF
1	4	286	26	25	-	766	307	459	61	06535 VOGELSBURGKREIS
32	20	238	42	34	5	11 017	514	10 503	245	RB ZUSAMMEN
15	29	110	33	24	2	7 010	346	6 664	175	RB KASSEL
9	-	423	21	18	3	7 120	450	6 670	182	06611 KASSEL,STADT
22	12	108	38	32	4	9 479	606	8 873	230	06631 FULDA
20	19	78	35	25	10	10 173	320	9 853	143	06632 HERSFELD-ROTENBURG
17	1	83	23	16	7	5 517	163	5 354	146	06633 KASSEL, LAND
116	85	1 326	218	174	31	51 082	2 706	48 376	1 182	06634 SCHWALM-EDER-KREIS
249	536	4 268	676	558	62	134 494	10 138	124 356	3 736	06635 WALDECK-FRANKENBERG
RHEINLAND-PFALZ										
-	-	116	12	8	3	626	143	483	21	06636 WERRA-MEISSNER-KREIS
4	9	62	20	11	2	4 868	297	4 571	190	RB KOBLENZ
4	1	117	31	29	-	4 291	292	3 999	166	07111 KOBLENZ,STADT
4	1	105	26	21	3	6 089	243	5 846	167	07131 AHRWEILER
3	3	23	8	8	-	2 636	79	2 557	91	07132 ALTENKIRCHEN(WESTWLD.)
4	-	32	14	10	4	5 005	114	4 891	212	07133 BAD KREUZNACH
7	9	227	23	21	-	5 086	588	4 498	191	07134 BIRKENFELD
2	4	113	29	23	-	4 424	610	3 814	149	07135 COCHEM-ZELL
6	5	111	11	11	-	5 763	273	5 490	222	07137 MAYEN-KOBLENZ
4	7	34	20	18	1	4 176	109	4 067	139	07138 NEUWIED
4	19	174	28	23	4	7 024	799	6 225	240	07140 RHEIN-HUNSRUECK-KREIS
42	58	1 114	222	183	17	49 988	3 547	46 441	1 788	07141 RHEIN-LAHN-KREIS
8	25	122	30	25	5	8 897	289	8 608	136	07143 WESTERWALDKREIS
5	13	169	30	12	16	8 613	260	8 353	79	RB ZUSAMMEN
22	13	48	49	25	16	9 152	230	8 922	154	RB TRIER
3	-	39	10	6	2	4 869	174	4 695	122	07211 TRIER-SAARBURG
38	51	378	119	68	39	31 531	953	30 578	491	07231 BERNKASTEL-WITTLICH
1	-	32	5	2	-	465	136	329	15	07232 EIFELKREIS BITBURG-PRUEM
2	7	25	11	11	-	330	47	283	16	07233 VULKANEIFEL
1	-	15	9	8	-	874	65	809	9	RB RHEINHESSEN-PFALZ
-	10	66	19	11	-	710	265	445	39	07311 FRANKENTHAL(PFALZ),STADT
-	26	54	28	25	-	1 020	144	876	37	07312 KAISERSLAUTERN,STADT
										07313 LANDAU I.D.PFALZ,STADT
										07314 LUDWIGSHAFEN A.RH.,STADT
										07315 MAINZ,STADT

(Fortsetzung): Bestand an Kraftfahrzeugen und Kraftfahrzeuganhängern am 1. Januar 2009 nach Zulassungsbezirken

Regierungsbezirk Statistische Kennziffer Zulassungsbezirk	Sonstige Kfz						Nutzfahr- zeuge insgesamt	Kraftfahrzeuge	
	insgesamt	darunter						insgesamt	Dichte auf 1 000 Einwohner
		Polizei-/ Zivilschutz- fahrzeuge	Feuerwehr- fahrzeuge	Abschlepp- und Kranwagen	Straßen- reinigungs- fahrzeuge	Müllwagen			
39	40	41	42	43	44	45	46	47	
05962 MAERKISCHER KREIS	1 025	37	346	45	38	99	17 130	264 457	599
05966 OLPE	371	27	134	28	10	32	8 073	91 090	646
05970 SIEGEN-WITTGENSTEIN	815	21	313	32	29	25	16 217	185 112	642
05974 SOEST	944	39	291	145	30	49	16 123	189 972	618
05978 UNNA	1 040	65	280	69	50	111	13 278	240 696	574
RB ZUSAMMEN	8 859	473	2 471	539	427	647	149 330	2 140 665	575
LAND INSGESAMT	43 897	2 291	10 724	2 257	1 766	3 066	744 019	10 318 681	573
HESSEN									
RB DARMSTADT									
06411 DARMSTADT,STADT	414	24	119	3	26	65	4 551	75 537	531
06412 FRANKFURT AM MAIN,STADT	1 902	43	370	39	175	121	22 778	335 571	509
06413 OFFENBACH AM MAIN,STADT	226	17	52	7	17	22	3 178	55 137	466
06414 WIESBADEN,STADT	1 596	973	202	10	44	89	10 561	150 488	546
06431 BERGSTRASSE	965	33	365	50	25	58	14 141	180 694	683
06432 DARMSTADT-DIEBURG	803	49	323	41	22	6	14 217	190 744	660
06433 GROSS-GERAU	750	76	214	47	26	48	9 979	163 788	647
06434 HOCHTAUNUSKREIS	568	19	246	15	21	16	10 123	169 240	749
06435 MAIN-KINZIG-KREIS	1 387	47	524	58	46	79	21 494	261 816	641
06436 MAIN-TAUNUS-KREIS	583	20	216	9	29	78	13 779	180 498	801
06437 ODENWALDKREIS	451	14	232	19	3	24	7 162	67 710	684
06438 OFFENBACH	755	26	233	8	25	30	11 822	213 883	635
06439 RHEINGAU-TAUNUS-KREIS	546	36	286	8	10	15	9 808	127 385	692
06440 WETTERAUKREIS	970	20	417	33	27	75	17 314	195 347	653
RB ZUSAMMEN	11 916	1 397	3 799	347	496	726	170 907	2 367 838	626
RB GIESSEN									
06531 GIESSEN	839	26	334	25	27	62	14 451	157 116	614
06532 LAHN-DILL-KREIS	899	27	418	33	29	40	14 047	171 532	665
06533 LIMBURG-WEILBURG	648	33	275	25	18	27	10 064	116 388	670
06534 MARBURG-BIEDENKOPF	739	21	344	41	18	39	15 005	150 051	595
06535 VOGELSBERGBKREIS	618	15	355	13	4	33	13 197	85 346	752
RB ZUSAMMEN	3 743	122	1 726	137	96	201	66 764	680 433	646
RB KASSEL									
06611 KASSEL,STADT	568	21	116	17	40	52	7 362	89 892	464
06631 FULDA	758	15	323	32	21	44	18 919	152 219	695
06632 HERSFELD-ROTENBURG	590	30	274	31	8	9	10 935	89 167	638
06633 KASSEL, LAND	742	17	313	47	14	52	14 058	159 610	663
06634 SCHWALM-EDER-KREIS	747	22	421	29	10	11	14 815	131 529	762
06635 WALDECK-FRANKENBERG	635	15	315	27	8	8	15 368	117 098	705
06636 WERRA-MEISSNER-KREIS	447	20	213	9	10	10	8 809	73 029	682
RB ZUSAMMEN	4 487	140	1 975	192	111	186	90 266	812 544	656
LAND INSGESAMT	20 146	1 659	7 500	676	703	1 113	327 937	3 860 815	636
RHEINLAND-PFALZ									
RB KOBLENZ									
07111 KOBLENZ,STADT	349	22	94	11	13	26	5 274	61 187	577
07131 AHRWEILER	411	22	171	43	8	19	9 187	88 087	682
07132 ALTENKIRCHEN(WESTWLD.)	412	13	149	13	6	32	8 393	88 564	656
07133 BAD KREUZNACH	552	15	243	18	16	38	11 048	104 573	664
07134 BIRKENFELD	295	12	133	8	7	19	5 120	56 645	655
07135 COCHEM-ZELL	224	9	115	3	6	1	7 198	48 131	742
07137 MAYEN-KOBLENZ	702	13	245	28	25	130	12 255	141 302	664
07138 NEUWIED	545	19	183	37	20	25	10 921	122 528	667
07140 RHEIN-HUNS RUECK-KREIS	441	25	158	29	10	16	9 605	75 737	726
07141 RHEIN-LAHN-KREIS	456	24	214	12	11	28	7 778	86 127	682
07143 WESTERWALDKREIS	760	39	322	36	24	34	14 786	142 457	705
RB ZUSAMMEN	5 147	213	2 027	238	146	368	101 565	1 015 338	673
RB TRIER									
07211 TRIER-SAARBURG	771	34	299	38	21	43	16 691	156 652	640
07231 BERNKASTEL-WITTLICH	502	16	193	14	8	43	12 852	83 959	743
07232 EIFELKREIS BITBURG-PRUEM	513	19	168	19	7	22	13 155	73 527	772
07233 VULKANEIFEL	279	10	159	10	2	-	7 361	46 669	743
RB ZUSAMMEN	2 065	79	819	81	38	108	50 059	360 807	699
RB RHEINHESSEN-PFALZ									
07311 FRANKENTHAL(PFALZ),STADT	168	5	41	1	7	17	1 686	26 783	569
07312 KAISERSLAUTERN,STADT	408	21	82	13	14	23	3 457	53 254	545
07313 LANDAU I.D.PFALZ,STADT	162	13	60	7	3	6	2 145	26 638	619
07314 LUDWIGSHAFEN A.RH.,STADT	613	16	120	22	21	35	5 461	82 788	505
07315 MAINZ,STADT	837	216	103	38	25	44	7 068	101 828	514

Anmerkungen siehe Seite 52.

Kraftfahrzeuganhänger								Regierungsbezirk Statistische Kennziffer Zulassungsbezirk
insgesamt	darunter							
	Sattel- anhänger	Wohn- wagen	Verkaufs- u. Ausstel- lungswagen	Vieh- transporter	zusammen	Tankwagen		
						f. brenn-/ entzündbare Flüssigkeiten	f. Nahrungs- u. Genuss- mittel	
48	49	50	51	52	53	54	55	
23 857	1 360	3 513	257	658	101	12	2	05962 MAERKISCHER KREIS
11 227	538	885	84	319	20	8	9	05966 OLPE
21 980	1 362	1 901	282	496	28	12	4	05970 SIEGEN-WITTGENSTEIN
26 329	2 188	2 688	465	1 392	54	23	7	05974 SOEST
21 672	1 103	3 223	329	933	34	8	6	05978 UNNA
199 604	12 424	24 905	3 402	6 375	862	183	117	RB ZUSAMMEN
992 444	61 780	129 158	15 568	36 106	5 364	1 113	682	LAND INSGESAMT
HESSEN								
4 114	143	606	42	42	13	-	-	RB DARMSTADT
13 521	556	1 260	465	147	36	11	13	06411 DARMSTADT,STADT
2 853	422	270	49	21	110	72	-	06412 FRANKFURT AM MAIN,STADT
8 756	729	937	123	119	8	2	1	06413 OFFENBACH AM MAIN,STADT
16 648	578	1 780	136	368	40	23	2	06414 WIESBADEN,STADT
19 687	1 983	1 975	137	337	14	11	-	06431 BERGSTRASSE
13 304	1 381	1 310	129	211	12	3	-	06432 DARMSTADT-DIEBURG
9 922	398	920	85	282	6	4	-	06433 GROSS-GERAU
25 685	700	2 357	264	642	77	29	12	06434 HOCHTAUNUSKREIS
8 128	175	1 002	68	172	42	15	5	06435 MAIN-KINZIG-KREIS
8 657	108	694	63	276	24	14	8	06436 MAIN-TAUNUS-KREIS
13 639	378	1 506	121	196	13	8	-	06437 ODENWALDKREIS
11 703	111	1 248	92	246	6	2	4	06438 OFFENBACH
19 518	539	1 666	167	702	57	29	3	06439 RHEINGAU-TAUNUS-KREIS
176 135	8 201	17 531	1 941	3 761	458	223	48	06440 WETTERAUKREIS
16 898	925	1 689	227	510	41	24	10	RB ZUSAMMEN
20 230	819	1 651	134	496	41	19	-	RB GIESSEN
12 933	589	1 138	125	403	115	13	4	06531 GIESSEN
16 566	476	1 528	148	662	28	18	9	06532 LAHN-DILL-KREIS
11 754	289	898	97	662	33	12	12	06533 LIMBURG-WEILBURG
78 381	3 098	6 904	731	2 733	258	86	35	06534 MARBURG-BIEDENKOPF
6 857	406	923	95	64	11	5	-	06535 VOGELSBERGGREIS
18 829	754	1 792	142	705	45	27	13	RB ZUSAMMEN
11 732	485	1 026	75	432	62	14	2	RB KASSEL
21 687	1 331	2 434	157	756	23	11	3	06611 KASSEL,STADT
18 886	720	1 605	124	784	190	86	7	06631 FULDA
16 312	527	1 226	152	906	48	10	15	06632 HERSFELD-ROTENBURG
9 949	264	916	86	383	13	2	8	06633 KASSEL, LAND
104 252	4 487	9 922	831	4 030	392	155	48	06634 SCHWALM-EDER-KREIS
358 768	15 786	34 357	3 503	10 524	1 108	464	131	06635 WALDECK-FRANKENBERG
RHEINLAND-PFALZ								
4 797	154	625	81	43	25	19	4	06636 WERRA-MEISSNER-KREIS
10 425	365	1 011	146	133	48	4	4	RB KOBLENZ
11 395	541	919	87	291	24	11	-	07111 KOBLENZ,STADT
13 114	475	1 311	160	158	49	14	24	07131 AHRWEILER
8 431	189	718	45	151	8	4	-	07132 ALTENKIRCHEN(WESTWLD.)
7 084	156	463	63	68	15	6	7	07133 BAD KREUZNACH
17 070	909	1 427	159	269	26	11	11	07134 BIRKENFELD
14 753	912	1 426	156	266	49	13	-	07135 COCHEM-ZELL
11 243	403	973	63	243	20	9	2	07137 MAYEN-KOBLENZ
10 137	159	1 000	69	272	13	12	1	07138 NEUWIED
18 721	1 157	1 459	139	349	56	12	8	07140 RHEIN-HUNSRUECK-KREIS
127 170	5 420	11 332	1 168	2 243	333	115	61	07141 RHEIN-LAHN-KREIS
16 784	474	1 212	149	289	30	13	14	07143 WESTERWALDKREIS
11 682	387	742	116	217	44	4	36	RB ZUSAMMEN
11 593	391	686	212	708	51	20	23	RB TRIER
7 513	309	469	87	166	14	5	3	07211 TRIER-SAARBURG
47 572	1 561	3 109	564	1 380	139	42	76	07231 BERNKASTEL-WITTLICH
2 026	221	199	41	13	14	2	-	07232 EIFELKREIS BITBURG-PRUEM
3 978	63	477	61	32	7	4	-	07233 VULKANEIFEL
2 443	126	279	50	11	9	5	2	RB ZUSAMMEN
5 372	440	522	72	35	36	7	1	RB RHEINHESSEN-PFALZ
5 602	449	649	75	55	16	14	-	07311 FRANKENTHAL(PFALZ),STADT
								07312 KAISERSLAUTERN,STADT
								07313 LANDAU I.D.PFALZ,STADT
								07314 LUDWIGSHAFEN A.RH.,STADT
								07315 MAINZ,STADT

(Fortsetzung): Bestand an Kraftfahrzeugen und Kraftfahrzeuganhängern am 1. Januar 2009 nach Zulassungsbezirken

Regierungsbezirk Statistische Kennziffer Zulassungsbezirk	Krafträder					Personen-		
	insgesamt	davon			darunter weibliche Halter	insgesamt	mit Hubraum	
		zwei-rädrige Kfz	drei-rädrige Kfz	leichte vierrädrige Kfz			bis 1399	1400 bis 1699
	1	2	3	4	5	6	7	8
07316 NEUSTADT A.D.WSTR.,STADT	2 317	2 269	13	35	335	28 921	8 329	5 753
07317 PIRMASENS,STADT	1 521	1 474	-	47	222	21 666	6 654	4 599
07318 SPEYER,STADT	2 153	2 115	15	23	348	25 765	7 877	5 202
07319 WORMS,STADT	3 494	3 395	8	91	459	39 480	11 756	7 994
07320 ZWEIBRUECKEN,STADT	1 606	1 553	6	47	257	19 181	6 365	3 996
07331 ALZEY-WORMS	7 841	7 544	19	278	1 215	72 187	20 548	15 139
07332 BAD DUERKHEIM	7 384	7 183	23	178	1 099	77 960	22 105	16 144
07333 DONNERSBERGKREIS	4 376	4 191	21	164	626	43 413	12 782	9 340
07334 GERMERSHEIM	6 588	6 431	24	133	929	70 469	20 705	14 758
07335 KAISERSLAUTERN	5 827	5 653	22	152	751	59 724	17 728	13 364
07336 KUSEL	4 325	4 139	16	170	564	43 336	13 711	9 721
07337 SUEDLICHE WEINSTRASSE	6 528	6 341	23	164	915	64 648	18 976	13 668
07338 RHEIN-PFALZ-KREIS	8 660	8 487	30	143	1 262	86 767	25 729	17 621
07339 MAINZ-BINGEN	11 750	11 436	24	290	1 747	116 545	32 006	24 077
07340 SUEDWESTPFALZ	6 376	6 226	9	141	895	59 931	18 699	13 211
RB ZUSAMMEN	99 700	97 021	312	2 367	14 229	1 082 513	316 159	226 488
LAND INSGESAMT	211 508	204 230	733	6 545	29 906	2 195 226	651 182	457 267
BADEN-WUERTEMBERG								
RB STUTT GART								
08111 STUTT GART,STADT	19 230	18 992	60	178	2 840	272 792	61 126	47 489
08115 BOEBLINGEN	18 127	17 851	30	246	2 532	214 994	51 918	39 743
08116 ESSLINGEN	26 755	26 248	74	433	3 898	285 476	76 415	53 841
08117 GOEPPINGEN	13 816	13 548	26	242	2 051	139 904	39 091	26 178
08118 LUDWIGSBURG	25 774	25 405	43	326	3 643	279 442	72 568	53 998
08119 REMS-MURR-KREIS	21 945	21 537	39	369	3 184	224 522	58 619	42 982
08121 HEILBRONN,STADT	4 068	3 954	15	99	558	57 826	15 722	10 985
08125 HEILBRONN	19 043	18 513	69	461	2 725	196 740	53 929	36 901
08126 HOHENLOHEKREIS	7 007	6 815	19	173	863	67 414	15 985	12 595
08127 SCHWABEBISCH HALL	11 332	10 994	25	313	1 509	104 850	26 709	20 322
08128 MAIN-TAUBER-KREIS	8 217	7 926	23	268	1 088	76 614	19 777	16 659
08135 HEIDENHEIM	6 946	6 780	13	153	904	70 797	19 594	13 681
08136 OSTALBKREIS	17 254	16 829	34	391	2 362	171 527	47 793	33 327
RB ZUSAMMEN	199 514	195 392	470	3 652	28 157	2 162 898	559 246	408 701
RB KARLSRUHE								
08211 BADEN-BADEN,STADT	2 296	2 266	4	26	359	30 202	7 807	5 609
08212 KARLSRUHE,STADT	10 312	10 146	34	132	1 462	129 031	33 913	24 508
08215 KARLSRUHE	23 747	23 188	99	460	3 378	236 211	65 763	46 816
08216 RASTATT	12 908	12 657	29	222	1 739	128 505	37 142	26 448
08221 HEIDELBERG,STADT	4 011	3 965	9	37	544	54 184	13 635	10 190
08222 MANNHEIM,STADT	9 984	9 729	39	216	1 327	135 417	36 626	26 283
08225 NECKAR-ODENWALD-KREIS	7 782	7 489	16	277	980	80 072	22 612	17 115
08226 RHEIN-NECKAR-KREIS	26 715	26 140	82	493	3 886	299 100	81 741	59 120
08231 PFORZHEIM,STADT	3 571	3 481	6	84	452	52 987	14 221	9 839
08235 CALW	7 853	7 656	16	181	1 067	84 908	23 419	16 907
08236 ENZKREIS	12 267	12 001	27	239	1 778	110 398	31 158	21 350
08237 FREUDENSTADT	6 459	6 276	10	173	735	64 034	16 957	12 468
RB ZUSAMMEN	127 905	124 994	371	2 540	17 707	1 405 049	384 994	276 653
RB FREIBURG								
08311 FREIBURG I.BREISG.STADT	6 748	6 650	23	75	1 015	81 059	21 481	15 210
08315 BREISGAU-HOCHSCHWARZWALD	13 198	12 947	44	207	1 870	131 572	37 534	25 844
08316 EMMENDINGEN	9 055	8 897	28	130	1 269	82 318	24 412	16 979
08317 ORTENAUKREIS	23 546	23 122	55	369	3 208	227 141	68 468	47 076
08325 ROTTWEIL	8 553	8 344	23	186	1 105	79 636	22 352	15 502
08326 SCHWARZWALD-BAAR-KREIS	11 033	10 790	32	211	1 555	112 864	32 726	21 647
08327 TUTTLINGEN	7 383	7 163	16	204	889	72 397	18 964	13 901
08335 KONSTANZ	15 225	14 934	44	247	2 272	134 476	38 214	26 381
08336 LOERRACH	11 770	11 539	45	186	1 589	115 142	33 229	22 498
08337 WALDSHUT	9 295	9 084	18	193	1 137	89 528	25 803	17 214
RB ZUSAMMEN	115 806	113 470	328	2 008	15 909	1 126 133	323 183	222 252
RB TUEBINGEN								
08415 REUTLINGEN	15 122	14 794	28	300	2 210	152 654	41 246	29 125
08416 TUEBINGEN	10 005	9 835	28	142	1 542	105 625	27 989	20 255
08417 ZOLLERNALBKREIS	10 236	9 915	25	296	1 274	109 603	31 147	21 239
08421 ULM,STADT	4 396	4 303	17	76	657	56 953	14 475	10 693
08425 ALB-DONAU-KREIS	11 559	11 231	29	299	1 572	105 114	28 498	20 952
08426 BIBERACH	11 480	11 162	44	274	1 615	109 327	28 936	22 208
08435 BODENSEEKREIS	15 280	15 004	40	236	2 159	113 585	30 722	21 518
08436 RAVENSBURG	17 600	17 203	43	354	2 439	145 902	41 580	29 033
08437 SIGMARINGEN	7 974	7 733	23	218	1 088	71 120	20 576	14 050
RB ZUSAMMEN	103 652	101 180	277	2 195	14 556	969 883	265 169	189 073
LAND INSGESAMT	546 877	535 036	1 446	10 395	76 329	5 663 963	1 532 592	1 096 679

Anmerkungen siehe Seite 52.

kraftwagen										Regierungsbezirk Statistische Kennziffer Zulassungsbezirk
in cm ³			darunter						Dichte auf 1 000 Ein- wohner	
1700 bis 1999	2000 und mehr	unbekannt ¹⁾	mit offenem Aufbau	mit Allrad- antrieb	Wohn- mobile	Kranken- wagen, Notarzt- einsatzfz.	gewerb- liche Halter	weib- liche Halter		
9	10	11	12	13	14	15	16	17	18	
9 654	5 176	9	1 788	1 312	224	2	3 196	9 820	539	07316 NEUSTADT A.D.WSTR.,STADT
6 976	3 434	3	1 038	1 177	124	15	2 748	7 232	517	07317 PIRMASENS,STADT
8 308	4 370	8	1 429	1 046	185	7	3 075	9 014	508	07318 SPEYER,STADT
13 048	6 672	10	2 119	1 489	249	20	4 017	12 786	480	07319 WORMS,STADT
6 019	2 792	9	903	832	143	34	1 638	6 621	552	07320 ZWEIBRUECKEN,STADT
24 267	12 218	15	3 418	3 170	535	12	4 960	24 387	574	07331 ALZEY-WORMS
26 046	13 639	26	4 915	3 969	612	42	4 478	27 655	580	07332 BAD DUERKHEIM
15 146	6 128	17	1 923	2 230	252	13	2 709	14 536	557	07333 DONNERSBERGKREIS
23 255	11 724	27	3 300	2 475	476	21	5 565	22 562	560	07334 GERMERSHEIM
19 653	8 962	17	2 919	3 329	354	8	2 481	20 306	554	07335 KAISERSLAUTERN
14 529	5 364	11	1 920	2 319	303	1	1 253	14 297	579	07336 KUSEL
21 362	10 617	25	3 322	2 923	593	12	3 513	21 957	588	07337 SUEDLICHE WEINSTRASSE
28 663	14 722	32	5 150	3 648	632	4	4 505	30 766	582	07338 RHEIN-PFALZ-KREIS
39 507	20 921	34	6 671	5 422	881	22	9 276	40 490	579	07339 MAINZ-BINGEN
19 817	8 182	22	2 832	3 531	386	2	2 425	20 294	590	07340 SUEDWESTPFALZ
360 929	178 600	337	56 250	48 993	7 386	474	90 759	362 194	535	RB ZUSAMMEN
744 171	342 066	540	108 109	110 629	15 027	894	177 713	717 663	543	LAND INSGESAMT
BADEN-WUERTTEMBERG										
RB STUTTGART										
93 996	70 101	80	17 067	17 196	1 765	99	66 697	73 532	457	08111 STUTTGART,STADT
72 924	50 276	133	11 942	11 631	1 907	55	29 119	63 114	577	08115 BOEBLINGEN
99 422	55 726	72	14 585	13 902	2 634	76	29 328	90 277	555	08116 ESSLINGEN
48 998	25 614	23	6 106	7 287	1 377	41	11 722	44 719	547	08117 GOEPPINGEN
98 313	54 475	88	14 130	13 368	2 226	73	22 649	90 993	542	08118 LUDWIGSBURG
78 373	44 478	70	11 287	11 832	1 976	58	22 475	71 134	538	08119 REMS-MURR-KREIS
20 450	10 645	24	2 598	2 709	329	59	8 246	17 535	475	08121 HEILBRONN,STADT
70 685	35 162	63	8 634	12 141	1 457	24	27 385	60 273	596	08125 HEILBRONN
26 897	11 914	23	2 311	3 442	385	23	10 808	18 279	613	08126 HOHENLOHEKREIS
39 707	18 082	30	4 159	5 463	765	30	9 073	31 388	554	08127 SCHWAEBISCH HALL
28 383	11 782	13	2 826	3 542	479	26	6 675	22 485	566	08128 RHEIN-TAUBER-KREIS
25 209	12 297	16	2 654	3 388	720	17	5 491	21 914	531	08135 HEIDENHEIM
61 592	28 763	52	6 540	9 008	1 705	61	17 768	51 219	545	08136 OSTALBKREIS
764 949	429 315	687	104 839	114 909	17 725	642	267 436	656 862	540	RB ZUSAMMEN
RB KARLSRUHE										
9 829	6 949	8	2 076	2 156	228	11	4 821	9 774	551	08211 BADEN-BADEN,STADT
45 574	25 003	33	6 211	6 196	1 248	42	23 674	38 487	547	08212 KARLSRUHE,STADT
81 579	42 003	50	12 322	12 350	1 929	97	19 416	76 490	547	08215 KARLSRUHE
42 317	22 569	29	6 319	6 202	1 172	39	10 700	40 495	564	08216 RASTATT
18 624	11 721	14	3 411	3 030	472	68	9 257	17 909	373	08221 HEIDELBERG,STADT
47 249	25 225	34	6 606	5 777	870	76	22 658	40 345	437	08222 MANNHEIM,STADT
28 249	12 073	23	3 000	4 643	545	20	6 779	24 075	535	08225 NECKAR-ODENWALD-KREIS
102 586	55 571	82	17 379	16 312	2 331	25	35 912	99 520	559	08226 RHEIN-NECKAR-KREIS
18 356	10 563	8	2 587	2 796	369	36	8 162	15 739	444	08231 PFORZHEIM,STADT
29 231	15 330	21	3 660	4 540	762	36	5 716	26 366	532	08235 CALW
37 678	20 188	24	5 625	6 043	1 050	-	9 662	36 406	565	08236 ENZKREIS
23 775	10 817	17	2 699	4 592	482	22	5 682	18 731	525	08237 FREUDENSTADT
485 047	258 012	343	71 895	74 637	11 458	472	162 439	444 337	513	RB ZUSAMMEN
RB FREIBURG										
28 488	15 864	16	3 687	3 906	1 554	77	14 728	25 279	369	08311 FREIBURG I.BREISG.STADT
45 810	22 339	45	6 102	9 266	1 831	22	12 687	43 098	526	08315 BREISGAU-HOCHSCHWARZWALD
28 084	12 827	16	3 501	4 518	969	28	5 363	27 322	522	08316 EMMENDINGEN
77 722	33 830	45	9 345	12 709	2 062	62	21 420	72 717	544	08317 ORTENAUKREIS
29 056	12 707	19	3 521	5 117	705	22	8 558	24 147	563	08325 ROTTWEIL
39 947	18 514	30	4 704	8 905	1 059	45	12 649	34 800	538	08326 SCHWARZWALD-BAAR-KREIS
26 404	13 108	20	3 258	4 764	695	22	6 170	20 849	535	08327 TUTTLINGEN
45 345	24 498	38	7 029	7 602	1 643	63	10 654	44 963	489	08335 KONSTANZ
39 631	19 742	42	5 550	7 864	1 118	33	8 714	37 836	517	08336 LOERRACH
31 759	14 739	13	3 740	7 300	712	41	6 393	27 950	535	08337 WALDSHUT
392 246	188 168	284	50 437	71 951	12 348	415	107 336	358 961	513	RB ZUSAMMEN
RB TUEBINGEN										
54 062	28 178	43	6 935	8 904	1 566	57	17 075	48 115	542	08415 REUTLINGEN
37 974	19 387	20	4 769	4 992	1 136	53	11 732	34 181	486	08416 TUEBINGEN
39 375	17 813	29	5 061	7 037	863	34	8 246	34 418	572	08417 ZOLLERNALBKREIS
20 584	11 197	4	2 689	2 811	545	60	10 420	16 339	469	08421 ULM,STADT
37 951	17 677	36	4 507	5 092	866	7	8 601	31 629	553	08425 ALB-DONAU-KREIS
39 843	18 295	45	3 879	5 077	835	25	13 327	31 634	578	08426 BIBERACH
38 612	22 702	31	6 149	6 741	1 497	40	10 590	36 709	549	08435 BODENSEEKREIS
50 570	24 690	29	5 959	7 962	1 691	48	11 642	45 816	528	08436 RAVENSBURG
25 319	11 162	13	2 580	3 738	601	25	5 053	21 590	537	08437 SIGMARINGEN
344 290	171 101	250	42 528	52 354	9 600	349	96 686	300 431	537	RB ZUSAMMEN
1 986 532	1 046 596	1 564	269 699	313 851	51 131	1 878	633 897	1 760 591	527	LAND INSGESAMT

(Fortsetzung): Bestand an Kraftfahrzeugen und Kraftfahrzeuganhängern am 1. Januar 2009 nach Zulassungsbezirken

Regierungsbezirk Statistische Kennziffer Zulassungsbezirk	Kraft- omni- busse	Lastkraftwagen								
		mit zulässiger Gesamtmasse in kg								
		insgesamt	bis 2800	2801 bis 3500	3501 bis 5000	5001 bis 7500	7501 bis 12000	12001 bis 20000	20001 und mehr	unbekannt
		19	20	21	22	23	24	25	26	27
07316 NEUSTADT A.D.WSTR.,STADT	19	1 568	659	486	31	214	19	62	97	-
07317 PIRMASENS,STADT	41	1 206	536	324	24	149	31	52	90	-
07318 SPEYER,STADT	126	1 670	526	743	48	165	65	59	64	-
07319 WORMS,STADT	7	2 060	947	556	61	245	50	78	123	-
07320 ZWEIBRUECKEN,STADT	26	950	473	234	14	120	28	40	41	-
07331 ALZEY-WORMS	42	3 567	1 492	1 278	81	425	63	72	156	-
07332 BAD DUERKHEIM	79	3 280	1 473	969	88	440	66	100	144	-
07333 DONNERSBERGKREIS	90	1 939	944	504	31	242	46	75	97	-
07334 GERMERSHEIM	83	3 221	1 406	860	62	396	87	145	265	-
07335 KAISERSLAUTERN	115	2 889	1 185	822	74	480	73	112	143	-
07336 KUSEL	40	1 562	768	472	38	157	21	50	56	-
07337 SUEDLICHE WEINSTRASSE	167	3 285	1 455	966	94	465	70	98	137	-
07338 RHEIN-PFALZ-KREIS	63	3 909	1 674	1 216	87	464	98	182	188	-
07339 MAINZ-BINGEN	39	4 824	2 215	1 612	66	555	89	95	192	-
07340 SUEDWESTPFALZ	97	2 501	1 187	729	53	305	77	72	78	-
RB ZUSAMMEN	1 864	51 831	23 546	15 471	1 174	6 341	1 257	1 770	2 272	-
LAND INSGESAMT	4 699	111 889	49 228	34 309	2 361	13 190	2 684	4 273	5 844	-
BADEN-WUERTEMBERG										
RB STUTT GART										
08111 STUTT GART,STADT	668	11 872	5 288	3 500	357	1 345	284	568	530	-
08115 BOEBLINGEN	217	7 504	3 149	2 411	228	934	192	294	296	-
08116 ESSLINGEN	265	13 157	5 675	4 008	325	1 586	362	626	575	-
08117 GOEPPINGEN	171	7 315	3 667	1 854	143	873	273	216	289	-
08118 LUDWIGSBURG	205	12 617	4 951	4 086	301	1 589	466	500	724	-
08119 REMS-MURR-KREIS	295	11 681	5 174	3 535	310	1 400	362	406	494	-
08121 HEILBRONN,STADT	90	3 343	1 416	1 022	65	390	108	171	171	-
08125 HEILBRONN	249	9 235	3 697	2 917	191	1 183	340	346	561	-
08126 HOHENLOHEKREIS	105	3 077	1 235	949	51	356	92	182	212	-
08127 SCHWABESBISCH HALL	242	5 569	2 264	1 566	121	716	189	274	439	-
08128 MAIN-TAUBER-KREIS	116	3 721	1 781	1 010	74	385	108	181	182	-
08135 HEIDENHEIM	101	3 030	1 209	919	65	367	75	159	236	-
08136 OSTALBKREIS	291	7 608	2 943	2 436	175	992	199	343	520	-
RB ZUSAMMEN	3 015	99 729	42 449	30 213	2 406	12 116	3 050	4 266	5 229	-
RB KARLSRUHE										
08211 BADEN-BADEN,STADT	59	1 758	854	512	28	166	76	67	55	-
08212 KARLSRUHE,STADT	329	8 556	3 936	2 654	203	801	188	317	457	-
08215 KARLSRUHE	166	11 497	5 081	3 600	268	1 430	283	336	499	-
08216 RASTATT	99	5 873	2 741	1 625	147	701	100	249	310	-
08221 HEIDELBERG,STADT	40	2 690	1 416	728	69	295	45	83	54	-
08222 MANNHEIM,STADT	295	8 350	4 059	2 227	182	971	254	319	338	-
08225 NECKAR-ODENWALD-KREIS	99	4 050	1 787	1 111	80	492	124	165	291	-
08226 RHEIN-NECKAR-KREIS	193	12 620	6 047	3 747	271	1 412	253	408	482	-
08231 PFORZHEIM,STADT	125	2 266	1 089	640	41	261	60	92	83	-
08235 CALW	216	3 927	1 541	1 140	82	517	102	283	261	1
08236 ENZKREIS	105	4 933	2 161	1 514	127	542	126	176	287	-
08237 FREUDENSTADT	109	3 250	1 254	1 091	99	390	85	151	180	-
RB ZUSAMMEN	1 835	69 770	31 966	20 589	1 597	7 978	1 696	2 646	3 297	1
RB FREIBURG										
08311 FREIBURG I.BREISG.STADT	370	5 374	2 795	1 446	114	500	142	204	173	-
08315 BREISGAU-HOCHSCHWARZWALD	184	7 539	3 346	2 379	157	685	281	293	398	-
08316 EMMENDINGEN	94	4 508	2 063	1 383	76	503	128	160	195	-
08317 ORTENAU-KREIS	426	12 942	5 623	3 977	269	1 416	256	585	816	-
08325 ROTTWEIL	127	3 858	1 425	1 268	83	421	123	234	304	-
08326 SCHWARZWALD-BAAR-KREIS	146	5 562	2 238	1 854	150	572	180	266	302	-
08327 TUTTLINGEN	81	3 156	1 223	1 108	73	372	87	152	141	-
08335 KONSTANZ	162	6 228	2 977	1 772	156	635	192	243	253	-
08336 LOERRACH	110	5 688	2 651	1 917	125	509	83	171	232	-
08337 WALDSHUT	123	4 609	1 852	1 533	104	527	77	216	300	-
RB ZUSAMMEN	1 823	59 464	26 193	18 637	1 307	6 140	1 549	2 524	3 114	-
RB TUEBINGEN										
08415 REUTLINGEN	246	8 423	3 922	2 305	211	1 002	229	419	335	-
08416 TUEBINGEN	149	4 201	1 878	1 269	103	504	80	166	201	-
08417 ZOLLERNALBKREIS	174	5 761	2 541	1 584	113	705	173	333	312	-
08421 ULM,STADT	386	3 254	1 274	1 093	76	317	137	165	192	-
08425 ALB-DONAU-KREIS	191	4 787	1 920	1 549	113	592	125	199	289	-
08426 BIBERACH	148	6 251	2 143	2 193	120	926	232	236	401	-
08435 BODENSEEKREIS	154	5 039	2 390	1 599	136	479	84	138	213	-
08436 RAVENSBURG	224	8 454	3 848	2 536	132	783	219	435	501	-
08437 SIGMARINGEN	113	3 680	1 425	1 173	79	526	84	151	242	-
RB ZUSAMMEN	1 785	49 850	21 341	15 301	1 083	5 834	1 363	2 242	2 686	-
LAND INSGESAMT	8 458	278 813	121 949	84 740	6 393	32 068	7 658	11 678	14 326	1

Anmerkungen siehe Seite 52.

Lastkraftwagen (Fortsetzung)						Zugmaschinen				Regierungsbezirk Statistische Kennziffer Zulassungsbezirk
darunter						insgesamt	davon		unter Spalte 37 leichte Zugma- schinen ²⁾	
Vieh- trans- port- wagen	Beton- transport- und Liefer- mischer	Transporter f. Container u. Wechsel- behälter	Tankkraftwagen				Sattel- zug- maschinen	land-/forst- wirtschaft- liche Zug- maschinen		
			zusammen	f. brenn-/ entzündbare Flüssigkeiten	f. Nahrungs- u. Genuss- mittel					
29	30	31	32	33	34	35	36	37	38	
-	5	33	4	4	-	1 161	89	1 072	19	07316 NEUSTADT A.D.WSTR.,STADT
-	-	54	8	7	-	308	46	262	20	07317 PIRMASENS,STADT
2	5	39	8	7	-	290	116	174	18	07318 SPEYER,STADT
3	9	70	16	7	-	1 178	257	921	42	07319 WORMS,STADT
2	5	11	9	8	1	393	61	332	23	07320 ZWEIBRUECKEN,STADT
2	3	61	24	6	16	7 168	196	6 972	124	07331 ALZEY-WORMS
4	6	64	22	19	1	4 319	212	4 107	85	07332 BAD DUERKHEIM
5	3	26	14	14	-	3 477	133	3 344	76	07333 DONNERSBERGKREIS
4	2	127	36	12	-	3 956	586	3 370	55	07334 GERMERSHEIM
4	6	49	19	8	4	2 511	114	2 397	76	07335 KAISERSLAUTERN
3	-	39	15	11	3	2 917	34	2 883	94	07336 KUSEL
3	21	47	17	13	2	7 371	153	7 218	73	07337 SUEDLICHE WEINSTRASSE
-	13	118	8	7	-	3 066	485	2 581	71	07338 RHEIN-PFALZ-KREIS
2	-	94	12	2	8	7 424	274	7 150	201	07339 MAINZ-BINGEN
2	4	31	12	8	4	3 659	94	3 565	80	07340 SUEDWESTPFALZ
40	125	1 055	296	190	39	52 597	3 507	49 090	1 173	RB ZUSAMMEN
120	234	2 547	637	441	95	134 116	8 007	126 109	3 452	LAND INSGESAMT
BADEN-WUERTEMBERG										
RB STUTTGART										
24	57	369	34	26	-	2 331	678	1 653	132	08111 STUTTGART,STADT
11	3	216	42	33	4	6 464	295	6 169	171	08115 BOEBLINGEN
3	88	304	54	39	4	9 630	765	8 865	248	08116 ESSLINGEN
17	21	150	33	21	-	7 068	438	6 630	120	08117 GOEPPINGEN
9	27	480	41	38	-	10 313	963	9 350	215	08118 LUDWIGSBURG
7	22	254	39	28	4	11 283	564	10 719	262	08119 REMS-MURR-KREIS
-	9	100	35	20	-	1 439	549	890	27	08121 HEILBRONN,STADT
10	10	246	29	24	1	13 975	880	13 095	242	08125 HEILBRONN
14	31	82	26	13	10	8 350	304	8 046	145	08126 HOHENLOHEKREIS
50	8	234	54	32	20	14 241	441	13 800	183	08127 SCHWABEBISCH HALL
32	7	78	30	22	1	10 897	99	10 798	156	08128 MAIN-TAUBER-KREIS
13	17	187	7	7	-	4 373	199	4 174	77	08135 HEIDENHEIM
15	17	298	35	24	8	13 964	621	13 343	277	08136 OSTALBKREIS
205	317	2 998	459	327	52	114 328	6 796	107 532	2 255	RB ZUSAMMEN
RB KARLSRUHE										
-	10	19	3	3	-	904	98	806	24	08211 BADEN-BADEN,STADT
2	3	320	37	21	2	1 304	381	923	61	08212 KARLSRUHE,STADT
6	44	293	54	53	-	10 096	845	9 251	184	08215 KARLSRUHE
5	29	130	24	24	-	6 305	611	5 694	136	08216 RASTATT
-	3	39	4	4	-	607	63	544	24	08221 HEIDELBERG,STADT
-	7	176	30	24	-	944	387	557	44	08222 MANNHEIM,STADT
27	6	154	25	20	4	7 560	178	7 382	126	08225 NECKAR-ODENWALD-KREIS
7	27	220	53	50	-	8 628	618	8 010	213	08226 RHEIN-NECKAR-KREIS
1	1	43	13	13	-	437	28	409	35	08231 PFORZHEIM,STADT
7	8	190	28	26	1	6 482	387	6 095	125	08235 CALW
9	21	134	29	21	2	5 798	399	5 399	112	08236 ENZKREIS
9	8	79	31	29	-	6 024	254	5 770	93	08237 FREUDENSTADT
73	167	1 797	331	288	9	55 089	4 249	50 840	1 177	RB ZUSAMMEN
RB FREIBURG										
1	3	121	13	11	2	1 200	59	1 141	46	08311 FREIBURG I.BREISG.STADT
5	51	181	24	19	4	12 711	434	12 277	138	08315 BREISGAU-HOCHSCHWARZWALD
8	11	87	19	16	2	8 072	229	7 843	82	08316 EMMENDINGEN
16	52	352	42	34	4	19 053	1 288	17 765	199	08317 ORTENAUKREIS
11	12	160	12	9	-	7 657	463	7 194	148	08325 ROTTWEIL
6	15	124	34	28	4	6 605	248	6 357	153	08326 SCHWARZWALD-BAAR-KREIS
1	2	48	16	11	4	5 572	171	5 401	116	08327 TUTTLINGEN
4	13	193	31	26	2	7 111	282	6 829	89	08335 KONSTANZ
4	25	146	26	18	1	7 127	140	6 987	96	08336 LOERRACH
13	35	151	17	14	2	9 069	271	8 798	95	08337 WALDSHUT
69	219	1 563	234	186	25	84 177	3 585	80 592	1 162	RB ZUSAMMEN
RB TUEBINGEN										
11	14	286	27	22	3	10 848	356	10 492	216	08415 REUTLINGEN
9	3	126	7	7	-	6 189	217	5 972	101	08416 TUEBINGEN
2	6	223	33	30	1	9 349	254	9 095	180	08417 ZOLLERNALBKREIS
5	3	114	9	6	-	1 107	213	894	51	08421 ULM,STADT
34	5	141	28	17	7	12 222	324	11 898	163	08425 ALB-DONAU-KREIS
19	41	126	52	37	14	13 515	651	12 864	177	08426 BIBERACH
15	25	86	17	12	3	8 487	199	8 288	106	08435 BODENSEEKREIS
44	1	295	68	21	45	15 225	655	14 570	161	08436 RAVENSBURG
17	14	128	22	11	7	9 047	247	8 800	108	08437 SIGMARINGEN
156	112	1 525	263	163	80	85 989	3 116	82 873	1 263	RB ZUSAMMEN
503	815	7 883	1 287	964	166	339 583	17 746	321 837	5 857	LAND INSGESAMT

(Fortsetzung): Bestand an Kraftfahrzeugen und Kraftfahrzeuganhängern am 1. Januar 2009 nach Zulassungsbezirken

Regierungsbezirk Statistische Kennziffer Zulassungsbezirk	Sonstige Kfz						Nutzfahr- zeuge insgesamt	Kraftfahrzeuge	
	insgesamt	darunter						insgesamt	Dichte auf 1 000 Einwohner
		Polizei-/ Zivilschutz- fahrzeuge	Feuerwehr- fahrzeuge	Abschlepp- und Kranwagen	Straßen- reinigungs- fahrzeuge	Müllwagen			
39	40	41	42	43	44	45	46	47	
07316 NEUSTADT A.D.WSTR.,STADT	173	8	41	8	5	11	2 921	34 159	636
07317 PIRMASENS,STADT	184	14	60	9	8	29	1 739	24 926	595
07318 SPEYER,STADT	176	9	26	39	8	10	2 262	30 180	596
07319 WORMS,STADT	214	13	43	14	11	15	3 459	46 433	564
07320 ZWEIBRUECKEN,STADT	149	11	47	19	4	7	1 518	22 305	642
07331 ALZEY-WORMS	411	26	172	9	6	11	11 188	91 216	726
07332 BAD DUERKHEIM	417	11	162	8	9	75	8 095	93 439	696
07333 DONNERSBERGKREIS	275	9	148	8	4	-	5 781	53 570	688
07334 GERMERSHEIM	417	15	143	6	10	41	7 677	84 734	673
07335 KAISERSLAUTERN	348	5	105	42	7	43	5 863	71 414	662
07336 KUSEL	233	7	135	5	1	12	4 752	52 413	700
07337 SUEDLICHE WEINSTRASSE	413	3	165	11	1	14	11 236	82 412	749
07338 RHEIN-PFALZ-KREIS	351	7	125	23	10	8	7 389	102 816	689
07339 MAINZ-BINGEN	540	20	255	5	23	19	12 827	141 122	701
07340 SUEDWESTPFALZ	250	2	112	15	3	4	6 507	72 814	717
RB ZUSAMMEN	6 739	431	2 145	302	180	424	113 031	1 295 244	641
LAND INSGESAMT	13 951	723	4 991	621	364	900	264 655	2 671 389	660
BADEN-WUERTTEMBERG									
RB STUTT GART									
08111 STUTT GART,STADT	1 361	90	207	52	67	77	16 232	308 254	516
08115 BOEBLINGEN	777	46	247	17	26	27	14 962	248 083	666
08116 ESSLINGEN	1 350	27	411	63	49	70	24 402	336 633	654
08117 GOEPPINGEN	681	106	206	16	13	22	15 235	168 955	660
08118 LUDWIGSBURG	1 100	35	339	47	57	34	24 235	329 451	640
08119 REMS-MURR-KREIS	1 046	36	275	29	26	95	24 305	270 772	649
08121 HEILBRONN,STADT	364	19	57	30	11	51	5 236	67 130	552
08125 HEILBRONN	852	9	347	39	31	4	24 311	240 094	727
08126 HOHENLOHEKREIS	400	7	133	18	8	18	11 932	86 353	786
08127 SCHWABESBISCH HALL	613	15	228	18	14	3	20 665	136 847	723
08128 MAIN-TAUBER-KREIS	406	19	153	5	6	9	15 140	99 971	738
08135 HEIDENHEIM	363	10	145	8	15	12	7 867	85 610	642
08136 OSTALBKREIS	852	24	273	33	27	38	22 715	211 496	672
RB ZUSAMMEN	10 165	443	3 021	375	350	460	227 237	2 589 649	646
RB KARLSRUHE									
08211 BADEN-BADEN,STADT	155	8	46	4	5	6	2 876	35 374	645
08212 KARLSRUHE,STADT	1 139	64	157	30	31	84	11 328	150 671	522
08215 KARLSRUHE	1 049	13	419	51	16	13	22 808	282 766	655
08216 RASTATT	635	29	262	22	12	16	12 912	154 325	677
08221 HEIDELBERG,STADT	323	27	58	23	16	25	3 660	61 855	426
08222 MANNHEIM,STADT	804	25	131	30	31	63	10 393	155 794	503
08225 NECKAR-ODENWALD-KREIS	489	15	201	9	6	32	12 198	100 052	669
08226 RHEIN-NECKAR-KREIS	1 289	25	485	28	45	71	22 730	348 545	651
08231 PFORZHEIM,STADT	311	46	50	28	10	6	3 139	59 697	500
08235 CALW	606	18	205	14	16	17	11 231	103 992	651
08236 ENZKREIS	548	4	196	8	10	123	11 384	134 049	686
08237 FREUDENSTADT	399	14	145	9	8	21	9 782	80 275	659
RB ZUSAMMEN	7 747	288	2 355	256	206	477	134 441	1 667 395	609
RB FREIBURG									
08311 FREIBURG I.BREISG.STADT	435	25	107	14	28	35	7 379	95 186	434
08315 BREISGAU-HOCHSCHWARZWALD	789	14	270	22	16	53	21 223	165 993	663
08316 EMMENDINGEN	433	17	172	16	4	2	13 107	104 480	663
08317 ORTENAU-KREIS	1 262	60	470	57	53	65	33 683	284 370	681
08325 ROTTWEIL	524	13	194	23	17	29	12 166	100 355	709
08326 SCHWARZWALD-BAAR-KREIS	560	14	210	25	32	27	12 873	136 770	652
08327 TUTTLINGEN	404	14	139	25	11	40	9 213	88 993	658
08335 KONSTANZ	709	33	271	32	29	30	14 210	163 911	596
08336 LOERRACH	676	31	293	21	18	25	13 601	140 513	631
08337 WALDSHUT	550	20	249	20	39	15	14 351	113 174	677
RB ZUSAMMEN	6 342	241	2 375	255	247	321	151 806	1 393 745	635
RB TUEBINGEN									
08415 REUTLINGEN	758	6	258	38	24	48	20 275	188 051	668
08416 TUEBINGEN	469	28	169	22	16	18	11 008	126 638	582
08417 ZOLLERNALBKREIS	690	18	214	10	15	27	15 974	135 813	709
08421 ULM,STADT	394	30	94	25	16	25	5 141	66 490	548
08425 ALB-DONAU-KREIS	570	3	208	21	16	14	17 770	134 443	707
08426 BIBERACH	676	14	218	19	17	17	20 590	141 397	748
08435 BODENSEEKREIS	672	23	262	19	20	16	14 352	143 217	693
08436 RAVENSBURG	839	25	277	20	17	7	24 742	188 244	681
08437 SIGMARINGEN	490	20	187	19	12	18	13 330	92 424	698
RB ZUSAMMEN	5 558	167	1 887	193	153	190	143 182	1 216 717	673
LAND INSGESAMT	29 812	1 139	9 638	1 079	956	1 448	656 666	6 867 506	639

Anmerkungen siehe Seite 52.

Kraftfahrzeuganhänger								Regierungsbezirk Statistische Kennziffer Zulassungsbezirk
insgesamt	darunter							
	Sattel- anhänger	Wohn- wagen	Verkaufs- u. Ausstel- lungswagen	Vieh- transporter	zusammen	Tankwagen		
						f. brenn-/ entzündbare Flüssigkeiten	f. Nahrungs- u. Genuss- mittel	
48	49	50	51	52	53	54	55	
3 017	82	301	32	15	3	3	-	07316 NEUSTADT A.D.WSTR.,STADT
2 569	72	181	35	25	5	2	1	07317 PIRMASENS,STADT
2 609	152	234	38	16	13	7	-	07318 SPEYER,STADT
4 661	777	500	80	30	44	5	1	07319 WORMS,STADT
2 530	85	220	26	33	8	5	2	07320 ZWEIBRUECKEN,STADT
10 244	274	1 158	111	114	59	8	46	07331 ALZEY-WORMS
9 659	310	905	81	88	28	8	3	07332 BAD DUERKHEIM
7 563	177	632	70	172	12	6	2	07333 DONNERSBERGKREIS
10 931	1 249	849	112	95	28	4	5	07334 GERMERSHEIM
10 832	133	904	98	166	10	4	4	07335 KAISERSLAUTERN
8 672	78	677	54	159	12	8	2	07336 KUSEL
9 460	213	815	98	84	15	6	5	07337 SUEDLICHE WEINSTRASSE
10 214	699	925	96	108	59	15	-	07338 RHEIN-PFALZ-KREIS
13 825	519	1 485	137	131	37	3	22	07339 MAINZ-BINGEN
10 405	167	686	84	138	16	3	4	07340 SUEDWESTPFALZ
136 612	6 286	12 598	1 451	1 520	431	119	100	RB ZUSAMMEN
311 354	13 267	27 039	3 183	5 143	903	276	237	LAND INSGESAMT
BADEN-WUERTTEMBERG								
RB STUTTGART								
15 744	715	2 112	186	173	67	19	28	08111 STUTTGART,STADT
22 749	360	2 877	118	379	34	25	3	08115 BOEBLINGEN
34 547	1 123	4 053	213	381	41	17	4	08116 ESSLINGEN
18 682	627	2 345	132	472	55	14	35	08117 GOEPPINGEN
30 694	1 363	3 527	253	552	92	35	6	08118 LUDWIGSBURG
30 308	849	3 312	220	563	76	22	7	08119 REMS-MURR-KREIS
5 674	632	525	58	32	30	14	-	08121 HEILBRONN,STADT
30 015	1 314	2 493	163	546	89	46	22	08125 HEILBRONN
11 666	480	863	52	699	27	8	13	08126 HOHENLOHEKREIS
21 094	637	1 726	149	1 566	75	28	19	08127 SCHWABISCH HALL
13 083	188	923	82	527	32	20	-	08128 MAIN-TAUBER-KREIS
11 072	350	1 292	77	321	15	6	1	08135 HEIDENHEIM
28 078	1 022	2 670	221	1 041	55	18	17	08136 OSTALBKREIS
273 406	9 660	28 718	1 924	7 252	688	272	155	RB ZUSAMMEN
RB KARLSRUHE								
3 298	211	218	16	18	4	3	1	08211 BADEN-BADEN,STADT
11 534	489	1 422	174	66	57	35	13	08212 KARLSRUHE,STADT
37 662	1 463	3 060	214	330	110	48	7	08215 KARLSRUHE
22 349	995	1 672	109	133	229	41	6	08216 RASTATT
3 598	87	334	51	47	24	-	-	08221 HEIDELBERG,STADT
9 902	717	1 099	157	71	82	15	3	08222 MANNHEIM,STADT
15 803	249	1 001	61	417	28	17	3	08225 NECKAR-ODENWALD-KREIS
31 076	851	3 063	244	504	124	73	4	08226 RHEIN-NECKAR-KREIS
4 076	36	454	22	21	9	8	1	08231 PFORZHEIM,STADT
15 473	568	1 438	79	276	50	33	1	08235 CALW
18 852	798	1 652	99	252	30	20	2	08236 ENZKREIS
12 284	444	995	74	316	50	38	-	08237 FREUDENSTADT
185 907	6 908	16 408	1 300	2 451	797	331	41	RB ZUSAMMEN
RB FREIBURG								
6 776	78	1 158	81	56	14	6	3	08311 FREIBURG I.BREISG.STADT
21 631	750	2 263	184	435	73	38	8	08315 BREISGAU-HOCHSCHWARZWALD
13 963	333	1 387	152	294	37	24	3	08316 EMMENDINGEN
39 856	1 793	3 484	239	539	125	41	10	08317 ORTENAUKREIS
15 534	648	1 603	95	420	38	15	1	08325 ROTTWEIL
16 101	383	2 109	107	427	37	14	13	08326 SCHWARZWALD-BAAR-KREIS
12 792	273	1 516	79	218	34	11	-	08327 TUTTLINGEN
19 535	595	1 998	132	329	21	12	2	08335 KONSTANZ
15 427	377	1 901	94	224	25	13	1	08336 LOERRACH
14 813	425	1 282	96	275	27	9	2	08337 WALDSHUT
176 428	5 655	18 701	1 259	3 217	431	183	43	RB ZUSAMMEN
RB TUEBINGEN								
26 125	633	2 776	132	521	29	11	10	08415 REUTLINGEN
16 750	285	1 910	74	232	12	5	-	08416 TUEBINGEN
19 992	529	1 870	155	317	23	12	6	08417 ZOLLERNALBKREIS
5 768	526	626	59	82	22	2	5	08421 ULM,STADT
20 681	559	1 851	141	1 029	100	37	7	08425 ALB-DONAU-KREIS
22 493	1 020	1 891	149	1 292	90	53	14	08426 BIBERACH
16 282	324	1 688	138	509	52	7	13	08435 BODENSEEKREIS
26 956	905	2 864	227	1 576	180	34	122	08436 RAVENSBURG
15 581	492	1 332	108	581	24	3	3	08437 SIGMARINGEN
170 628	5 273	16 808	1 183	6 139	532	164	180	RB ZUSAMMEN
806 369	27 496	80 635	5 666	19 059	2 448	950	419	LAND INSGESAMT

(Fortsetzung): Bestand an Kraftfahrzeugen und Kraftfahrzeuganhängern am 1. Januar 2009 nach Zulassungsbezirken

Regierungsbezirk Statistische Kennziffer Zulassungsbezirk	Krafträder					Personen-			
	insgesamt	davon			darunter weibliche Halter	insgesamt	mit Hubraum		
		zwei- rädri- ge Kfz	drei- rädri- ge Kfz	leichte vierrädri- ge Kfz			bis 1399	1400 bis 1699	
1	2	3	4	5	6	7	8		
BAYERN									
RB OBERBAYERN									
09161	INGOLSTADT,STADT	6 291	6 173	15	103	744	79 385	16 754	13 523
09162	MUENCHEN,STADT	49 939	49 399	120	420	7 177	612 380	126 745	106 897
09163	ROSENHEIM,STADT	2 938	2 889	3	46	409	29 819	8 160	5 285
09171	ALTOETTING	6 985	6 801	27	157	926	58 582	15 506	12 320
09172	BERCHTESGADENER LAND	6 176	6 049	16	111	770	54 364	16 050	10 586
09173	BAD TOELZ-WOLFRATSHAUSEN	7 672	7 451	35	186	1 015	66 680	16 974	12 174
09174	DACHAU	8 939	8 709	18	212	1 261	71 368	19 130	13 780
09175	EBERSBERG	7 063	6 926	14	123	988	66 811	16 551	12 357
09176	EICHSTAETT	9 221	8 919	27	275	1 086	66 457	17 826	12 472
09177	ERDING	7 808	7 518	29	261	1 018	69 617	18 514	13 724
09178	FREISING	9 982	9 739	44	199	1 344	88 458	22 338	16 587
09179	FUERSTENFELDBRUCK	10 914	10 720	33	161	1 635	102 415	26 717	19 522
09180	GARMISCH-PARTENKIRCHEN	5 751	5 604	19	128	759	44 411	12 210	8 363
09181	LANDSBERG AM LECH	7 956	7 749	28	179	1 109	63 970	17 203	12 048
09182	MIESBACH	6 016	5 865	14	137	798	54 782	13 512	9 614
09183	MUEHLDORF A.INN	7 114	6 781	53	280	930	59 340	16 541	12 395
09184	MUENCHEN	17 099	16 859	48	192	2 425	242 990	46 538	41 465
09185	NEUBURG-SCHROBENHAUSEN	6 259	6 023	9	227	836	51 694	13 502	9 933
09186	PFaffenHOFEN A.D.ILM	8 700	8 471	18	211	1 240	65 769	16 340	12 615
09187	ROSENHEIM	15 182	14 807	42	333	2 116	136 183	37 792	25 038
09188	STARNBERG	7 730	7 608	29	93	1 124	75 747	17 184	13 275
09189	TRAUNSTEIN	10 520	10 194	18	308	1 301	95 087	25 945	19 377
09190	WEILHEIM-SCHONGAU	9 079	8 821	30	228	1 223	71 800	19 004	14 127
	RB ZUSAMMEN	235 334	230 075	689	4 570	32 234	2 328 109	557 036	427 477
RB NIEDERBAYERN									
09261	LANDSHUT,STADT	2 681	2 630	8	43	368	31 089	8 373	5 890
09262	PASSAU,STADT	2 510	2 448	6	56	349	24 681	6 618	4 686
09263	STRAUBING,STADT	1 887	1 778	11	98	256	22 777	6 488	4 568
09271	DEGGENDORF	7 658	7 227	10	421	1 008	64 938	18 457	13 660
09272	FREYUNG-GRAFENAU	6 318	5 903	4	411	686	43 622	12 343	8 335
09273	KELHEIM	7 594	7 278	16	300	981	64 075	17 117	13 103
09274	LANDSHUT	10 286	9 881	29	376	1 306	86 116	22 378	17 216
09275	PASSAU	12 583	11 869	22	692	1 465	105 178	29 707	21 340
09276	REGEN	5 240	4 865	9	366	637	42 555	12 376	8 771
09277	ROTTAL-INN	8 229	7 766	23	440	988	68 407	18 421	14 496
09278	STRAUBING-BOGEN	6 908	6 356	19	533	854	55 847	16 432	11 616
09279	DINGOLFING-LANDAU	6 495	6 151	13	331	795	53 791	13 340	10 789
	RB ZUSAMMEN	78 389	74 152	170	4 067	9 693	663 076	182 050	134 470
RB OBERPFALZ									
09361	AMBERG,STADT	1 900	1 844	2	54	256	22 170	6 340	4 567
09362	REGENSBURG,STADT	5 940	5 825	22	93	890	70 287	19 037	14 092
09363	WEIDEN I.D.OPF.,STADT	1 952	1 884	8	60	285	22 805	6 439	4 644
09371	AMBERG-SULZBACH	7 563	7 205	16	342	963	59 982	17 259	13 483
09372	CHAM	10 267	9 543	22	702	1 232	74 628	21 479	16 142
09373	NEUMARKT I.D.OPF.	9 260	8 835	15	410	1 212	71 074	19 352	15 582
09374	NEUSTADT A.D.WALDNAAB	6 705	6 290	9	406	909	56 238	16 787	12 267
09375	REGENSBURG	14 331	13 657	35	639	2 073	105 044	30 079	21 431
09376	SCHWANDORF	11 764	11 214	21	529	1 577	82 609	24 067	18 571
09377	TIRSCHENREUTH	5 272	4 895	9	368	641	43 262	13 508	9 810
	RB ZUSAMMEN	74 954	71 192	159	3 603	10 038	608 099	174 347	130 589
RB OBERFRANKEN									
09461	BAMBERG,STADT	3 366	3 312	10	44	513	34 407	9 501	6 688
09462	BAYREUTH,STADT	2 575	2 493	9	73	427	34 624	9 733	6 846
09463	COBURG,STADT	1 911	1 874	6	31	249	21 855	6 148	4 339
09464	HOF,STADT	1 793	1 747	2	44	260	22 477	7 238	4 708
09471	BAMBERG	10 436	10 074	31	331	1 471	84 000	24 949	17 265
09472	BAYREUTH	7 241	6 849	9	383	984	62 024	18 954	13 593
09473	COBURG	5 479	5 292	10	177	747	50 545	16 088	10 927
09474	FORCHHEIM	7 985	7 702	22	261	1 150	66 189	19 419	13 876
09475	HOF	5 537	5 353	17	167	775	57 000	18 355	12 497
09476	KRONACH	4 460	4 222	10	228	518	40 915	13 059	8 698
09477	KULMBACH	4 494	4 336	6	152	645	43 733	13 346	9 182
09478	LICHTENFELS	4 348	4 235	10	103	579	38 309	11 662	8 395
09479	WUNSIEDEL I.FICHELGEB.	4 430	4 241	8	181	594	43 490	13 899	9 588
	RB ZUSAMMEN	64 055	61 730	150	2 175	8 912	599 588	182 351	126 602
RB MITTELFRANKEN									
09561	ANSBACH,STADT	1 828	1 788	2	38	315	20 810	5 661	4 209
09562	ERLANGEN,STADT	4 492	4 405	19	68	675	49 340	12 415	9 169
09563	FUERTH,STADT	4 950	4 829	19	102	821	53 009	14 735	10 631
09564	NUERNBERG,STADT	18 973	18 586	63	324	2 864	217 146	55 275	42 188
09565	SCHWABACH,STADT	2 270	2 229	3	38	358	21 983	6 254	4 356
09571	ANSBACH	11 952	11 454	38	460	1 770	103 380	29 039	22 346

Anmerkungen siehe Seite 52.

kraftwagen										Regierungsbezirk Statistische Kennziffer Zulassungsbezirk
in cm ³			darunter						Dichte auf 1 000 Ein- wohner	
1700 bis 1999	2000 und mehr	unbekannt ¹⁾	mit offenem Aufbau	mit Allrad- antrieb	Wohn- mobile	Kranken- wagen, Notarzt- einsatzfz.	gewerb- liche Halter	weib- liche Halter		
9	10	11	12	13	14	15	16	17	18	
BAYERN										
										RB OBERBAYERN
31 756	17 331	21	3 125	11 065	547	29	27 081	16 816	645	09161 INGOLSTADT,STADT
225 539	153 005	194	39 330	51 942	6 671	239	146 187	172 559	467	09162 MUENCHEN,STADT
10 231	6 136	7	1 249	2 438	342	43	4 757	9 289	491	09163 ROSENHEIM,STADT
20 952	9 781	23	2 325	3 236	557	27	3 353	18 320	539	09171 ALTOETTING
18 617	9 103	8	1 853	6 674	776	23	5 530	16 824	531	09172 BERCHTESGADENER LAND
23 892	13 623	17	3 002	7 407	1 015	29	5 880	22 032	552	09173 BAD TOELZ-WOLFRATSHAUSEN
24 811	13 632	15	3 483	4 232	846	26	4 586	23 502	524	09174 DACHAU
24 086	13 802	15	3 468	5 167	764	13	6 124	22 216	529	09175 EBERSBERG
25 516	10 640	3	2 036	4 735	650	25	3 448	18 242	534	09176 EICHSTAETT
25 073	12 288	18	2 922	4 358	591	20	4 877	21 976	557	09177 ERDING
32 530	16 980	23	4 104	5 457	864	34	9 902	27 568	537	09178 FREISING
35 805	20 341	30	4 988	6 148	1 523	23	6 731	34 673	509	09179 FUERSTENFELDBRUCK
15 031	8 796	11	1 759	6 361	1 021	29	4 924	15 153	511	09180 GARMISCH-PARTENKIRCHEN
23 129	11 580	10	3 003	4 143	852	16	6 162	21 158	565	09181 LANDSBERG AM LECH
19 460	12 186	10	2 913	9 066	672	19	5 171	18 907	575	09182 MIESBACH
20 349	10 030	25	2 170	3 800	577	22	3 915	18 303	537	09183 MUEHLDORF A.INN
95 422	59 505	60	13 210	23 586	2 229	29	92 619	56 042	770	09184 MUENCHEN
19 367	8 871	21	1 843	2 952	406	16	4 777	15 029	568	09185 NEUBURG-SCHROBENHAUSEN
24 762	12 035	17	2 738	4 040	526	20	3 733	19 983	565	09186 PFAFFENHOFEN A.D.ILM
47 597	25 720	36	5 863	12 239	1 743	34	13 067	45 625	549	09187 ROSENHEIM
25 618	19 647	23	6 058	8 252	959	27	12 977	26 036	585	09188 STARNBERG
34 275	15 466	24	3 540	7 434	1 358	39	5 619	30 462	558	09189 TRAUNSTEIN
25 882	12 769	18	2 890	5 636	1 332	24	4 994	23 106	547	09190 WEILHEIM-SCHONGAU
849 700	493 267	629	117 872	200 368	26 821	806	386 414	693 821	540	RB ZUSAMMEN
										RB NIEDERBAYERN
11 113	5 710	3	1 336	1 949	258	28	3 605	9 909	496	09261 LANDSHUT,STADT
8 830	4 541	6	975	1 894	181	48	4 038	7 700	486	09262 PASSAU,STADT
7 763	3 955	3	925	1 213	140	29	3 245	6 814	510	09263 STRAUBING,STADT
23 433	9 383	5	2 125	4 253	359	25	5 511	19 441	552	09271 DEGGENDORF
16 869	6 068	7	1 003	5 532	247	34	2 631	12 269	542	09272 FREYUNG-GRAFENAU
23 773	10 072	10	2 203	3 494	429	21	4 953	19 382	567	09273 KELHEIM
32 055	14 446	21	3 047	5 106	659	11	6 123	26 124	581	09274 LANDSHUT
38 733	15 386	12	3 235	8 037	567	6	7 737	32 438	558	09275 PASSAU
15 715	5 680	13	1 067	5 330	214	19	2 776	12 207	531	09276 REGEN
24 902	10 576	12	2 294	4 171	520	20	9 655	19 797	576	09277 ROTTAL-INN
19 847	7 943	9	1 773	3 688	293	3	2 180	16 382	571	09278 STRAUBING-BOGEN
20 588	9 063	11	1 860	2 771	361	13	5 108	14 430	588	09279 DINGOLFING-LANDAU
243 621	102 823	112	21 843	47 438	4 228	257	57 562	196 893	555	RB ZUSAMMEN
										RB OBERPFALZ
7 773	3 484	6	868	1 027	163	20	2 660	6 670	501	09361 AMBERG,STADT
24 792	12 350	16	2 852	4 694	441	53	17 798	19 087	530	09362 REGENSBURG,STADT
7 992	3 722	8	709	1 132	156	31	3 335	6 867	537	09363 WEIDEN I.D.OPF.,STADT
21 107	8 119	14	1 822	3 045	397	-	3 841	17 984	560	09371 AMBERG-SULZBACH
26 728	10 265	14	1 967	5 563	280	33	6 578	20 150	576	09372 CHAM
25 822	10 307	11	2 413	3 784	443	18	7 486	19 236	553	09373 NEUMARKT I.D.OPF.
19 526	7 647	11	1 513	3 037	285	2	3 202	16 139	568	09374 NEUSTADT A.D.WALDNAAB
37 512	15 984	38	3 884	5 756	698	6	6 953	32 400	575	09375 REGENSBURG
29 272	10 685	14	2 463	4 119	402	31	6 525	23 538	573	09376 SCHWANDORF
14 877	5 061	6	993	2 373	171	29	2 419	12 175	565	09377 TIRSCHENREUTH
215 401	87 624	138	19 484	34 530	3 436	223	60 797	174 246	560	RB ZUSAMMEN
										RB OBERFRANKEN
11 766	6 447	5	1 416	1 596	336	41	6 006	10 748	492	09461 BAMBERG,STADT
12 360	5 679	6	1 386	1 717	257	25	6 407	10 924	474	09462 BAYREUTH,STADT
7 661	3 700	7	1 022	1 232	154	25	3 982	6 660	529	09463 COBURG,STADT
7 458	3 071	2	750	1 075	98	30	2 639	6 860	471	09464 HOF,STADT
29 994	11 767	25	2 777	3 621	678	6	5 057	26 727	580	09471 BAMBERG
21 637	7 828	12	2 004	3 674	397	10	3 467	19 864	576	09472 BAYREUTH
16 534	6 980	16	1 806	2 607	291	2	3 197	16 350	560	09473 COBURG
23 064	9 811	19	2 669	3 792	578	28	3 826	21 957	584	09474 FORCHHEIM
19 162	6 971	15	1 635	3 395	256	10	4 319	17 751	550	09475 HOF
13 837	5 310	11	1 551	2 936	186	23	3 614	12 329	566	09476 KRONACH
15 449	5 750	6	1 518	2 631	324	14	4 546	14 360	574	09477 KULMBACH
13 030	5 213	9	1 321	1 942	204	17	3 293	11 839	555	09478 LICHTENFELS
14 620	5 375	8	1 216	2 617	232	20	3 733	13 545	548	09479 WUNSIEDEL I.FICHTELGEB.
206 572	83 902	141	21 071	32 835	3 991	251	54 086	189 914	551	RB ZUSAMMEN
										RB MITTELFRANKEN
7 521	3 414	5	735	969	136	46	2 563	6 586	516	09561 ANSBACH,STADT
18 014	9 720	22	2 152	2 434	619	64	5 975	15 701	471	09562 ERLANGEN,STADT
18 168	9 461	14	2 392	2 466	492	46	6 829	17 292	464	09563 FUERTH,STADT
77 214	42 384	85	10 259	10 848	2 060	93	34 890	66 893	432	09564 NUERNBERG,STADT
7 415	3 953	5	1 118	1 220	263	2	2 448	7 441	567	09565 SCHWABACH,STADT
37 491	14 475	29	3 239	4 520	763	2	7 116	31 703	567	09571 ANSBACH

(Fortsetzung): Bestand an Kraftfahrzeugen und Kraftfahrzeuganhängern am 1. Januar 2009 nach Zulassungsbezirken

Regierungsbezirk Statistische Kennziffer Zulassungsbezirk	Kraft- omni- busse	Lastkraftwagen									
		mit zulässiger Gesamtmasse in kg									
		insgesamt	bis 2800	2801 bis 3500	3501 bis 5000	5001 bis 7500	7501 bis 12000	12001 bis 20000	20001 und mehr	unbekannt	
19	20	21	22	23	24	25	26	27	28		
BAYERN											
RB OBERBAYERN											
09161	INGOLSTADT,STADT	149	2 375	1 039	747	63	235	73	117	101	-
09162	MUENCHEN,STADT	1 136	26 359	12 310	8 219	512	3 175	647	801	695	-
09163	ROSENHEIM,STADT	38	1 925	837	712	37	170	55	70	44	-
09171	ALTOETTING	144	2 625	1 209	804	40	231	41	119	181	-
09172	BERCHTESGADENER LAND	93	2 505	1 125	790	75	216	85	110	104	-
09173	BAD TOELZ-WOLFRATSHAUSEN	61	3 527	1 592	1 271	62	312	62	92	136	-
09174	DACHAU	134	3 373	1 494	1 189	49	338	86	95	122	-
09175	EBERSBERG	128	3 097	1 181	1 087	51	316	99	120	243	-
09176	EICHSTAETT	113	2 782	1 090	807	38	332	124	206	185	-
09177	ERDING	142	3 788	1 526	1 202	81	364	142	255	218	-
09178	FREISING	160	5 725	2 685	1 592	70	575	271	254	278	-
09179	FUERSTENFELDBRUCK	91	4 615	2 042	1 638	65	461	114	133	162	-
09180	GARMISCH-PARTENKIRCHEN	48	2 322	1 135	828	43	149	27	80	60	-
09181	LANDSBERG AM LECH	106	2 855	1 281	1 038	50	231	46	93	116	-
09182	MIESBACH	69	2 881	1 205	1 085	37	227	83	109	135	-
09183	MUEHLDORF A.INN	133	3 304	1 459	1 100	50	289	119	129	158	-
09184	MUENCHEN	212	14 893	4 737	6 403	200	2 257	471	378	447	-
09185	NEUBURG-SCHROBENHAUSEN	97	2 834	1 084	939	61	319	73	154	204	-
09186	PFaffenHOFEN A.D.ILM	55	3 519	1 359	1 091	43	340	98	288	300	-
09187	ROSENHEIM	223	7 779	3 872	2 378	99	627	256	256	291	-
09188	STARNBERG	65	2 981	1 430	1 079	61	213	42	85	71	-
09189	TRAUNSTEIN	159	4 927	2 134	1 571	75	398	101	228	420	-
09190	WEILHEIM-SCHONGAU	91	3 457	1 616	1 154	63	288	52	145	139	-
	RB ZUSAMMEN	3 647	114 448	49 442	38 724	1 925	12 063	3 167	4 317	4 810	-
RB NIEDERBAYERN											
09261	LANDSHUT,STADT	57	1 546	656	418	35	180	72	106	79	-
09262	PASSAU,STADT	73	1 667	633	492	32	193	53	77	187	-
09263	STRAUBING,STADT	40	2 337	1 400	421	30	185	113	91	97	-
09271	DEGGENDORF	175	3 960	1 632	1 384	38	376	146	190	194	-
09272	FREYUNG-GRAFENAU	136	2 001	859	680	19	201	62	82	98	-
09273	KELHEIM	190	3 026	1 228	1 034	38	339	110	139	138	-
09274	LANDSHUT	205	4 565	1 808	1 519	109	517	178	186	248	-
09275	PASSAU	310	5 313	2 226	1 603	79	690	151	294	270	-
09276	REGEN	97	1 910	870	621	29	184	44	71	91	-
09277	ROTTAL-INN	160	3 825	1 530	1 252	60	500	117	199	167	-
09278	STRAUBING-BOGEN	121	2 583	1 143	786	38	262	88	122	144	-
09279	DINGOLFING-LANDAU	152	2 427	998	751	29	346	71	142	90	-
	RB ZUSAMMEN	1 716	35 160	14 983	10 961	536	3 973	1 205	1 699	1 803	-
RB OBERPFALZ											
09361	AMBERG,STADT	36	937	440	277	16	107	17	42	38	-
09362	REGENSBURG,STADT	384	6 313	2 203	2 435	80	1 131	173	166	125	-
09363	WEIDEN I.D.OPF.,STADT	69	1 423	638	339	26	197	44	65	114	-
09371	AMBERG-SULZBACH	173	2 480	1 049	834	49	276	52	96	124	-
09372	CHAM	163	4 187	1 544	1 321	51	505	162	313	291	-
09373	NEUMARKT I.D.OPF.	171	4 100	1 665	1 441	52	433	126	163	220	-
09374	NEUSTADT A.D.WALDNAAB	89	2 170	942	633	46	254	58	95	142	-
09375	REGENSBURG	152	4 291	1 829	1 328	53	499	142	189	251	-
09376	SCHWANDORF	127	3 464	1 499	1 029	49	387	106	171	223	-
09377	TIRSCHENREUTH	85	1 930	824	570	35	217	44	114	126	-
	RB ZUSAMMEN	1 449	31 295	12 633	10 207	457	4 006	924	1 414	1 654	-
RB OBERFRANKEN											
09461	BAMBERG,STADT	111	2 231	890	681	66	295	89	141	69	-
09462	BAYREUTH,STADT	60	2 722	1 502	609	49	229	111	111	111	-
09463	COBURG,STADT	49	1 126	482	404	23	104	16	55	42	-
09464	HOF,STADT	59	1 303	484	379	26	143	74	95	102	-
09471	BAMBERG	144	3 962	1 768	1 064	71	420	92	112	435	-
09472	BAYREUTH	206	2 708	1 205	809	55	256	70	165	148	-
09473	COBURG	50	2 383	958	665	51	280	81	163	185	-
09474	FORCHHEIM	131	2 660	1 203	808	33	339	110	79	88	-
09475	HOF	89	2 876	1 145	864	49	207	185	136	290	-
09476	KRONACH	71	2 098	807	576	68	234	68	173	172	-
09477	KULMBACH	80	2 183	1 004	614	49	192	53	107	164	-
09478	LICHTENFELS	71	2 008	814	524	54	261	91	135	129	-
09479	WUNSIEDEL I.FICHTELGEB.	75	1 713	779	502	29	158	47	83	115	-
	RB ZUSAMMEN	1 196	29 973	13 041	8 499	623	3 118	1 087	1 555	2 050	-
RB MITTELFRANKEN											
09561	ANSBACH,STADT	20	1 053	390	319	13	136	56	87	52	-
09562	ERLANGEN,STADT	34	2 009	1 062	560	34	184	43	77	49	-
09563	FUERTH,STADT	54	3 370	1 872	833	46	340	75	96	108	-
09564	NUERNBERG,STADT	618	16 145	7 508	4 094	233	2 045	872	572	821	-
09565	SCHWABACH,STADT	36	957	414	338	12	94	34	37	28	-
09571	ANSBACH	235	5 061	2 061	1 547	91	601	153	218	390	-

Anmerkungen siehe Seite 52.

Lastkraftwagen (Fortsetzung)						Zugmaschinen				Regierungsbezirk Statistische Kennziffer Zulassungsbezirk
darunter						insgesamt	davon		unter Spalte 37 leichte Zugma- schinen ²⁾	
Vieh- trans- port- wagen	Beton- transport- und Liefer- mischer	Transporter f. Container u. Wechsel- behälter	Tankkraftwagen				Sattel- zug- maschinen	land-/forst- wirtschaft- liche Zug- maschinen		
			zusammen	f. brenn-/ entzündbare Flüssigkeiten	f. Nahrungs- u. Genuss- mittel					
29	30	31	32	33	34	35	36	37	38	
BAYERN										
RB OBERBAYERN										
2	3	43	19	11	-	1 271	126	1 145	48	09161 INGOLSTADT,STADT
12	55	427	89	78	3	4 321	958	3 363	493	09162 MUENCHEN,STADT
1	1	28	7	4	-	562	65	497	28	09163 ROSENHEIM,STADT
8	6	77	35	18	7	5 114	216	4 898	44	09171 ALTOETTING
5	5	52	22	11	11	4 140	185	3 955	82	09172 BERCHTESGADENER LAND
1	25	60	26	19	6	5 665	83	5 582	160	09173 BAD TOELZ-WOLFRATSHAUSEN
11	5	43	18	17	1	4 922	175	4 747	86	09174 DACHAU
8	3	162	30	10	17	4 798	257	4 541	71	09175 EBERSBERG
9	12	51	15	12	2	8 624	253	8 371	99	09176 EICHSTAETT
34	16	141	39	19	19	8 682	194	8 488	86	09177 ERDING
10	12	181	22	16	4	7 583	402	7 181	114	09178 FREISING
4	7	98	15	14	-	3 750	99	3 651	97	09179 FUERSTENFELDBRUCK
4	-	50	22	18	4	3 851	135	3 716	130	09180 GARMISCH-PARTENKIRCHEN
8	19	42	18	10	8	6 594	96	6 498	133	09181 LANDSBERG AM LECH
8	8	80	23	15	8	4 213	125	4 088	99	09182 MIESBACH
23	6	85	37	17	20	7 968	183	7 785	75	09183 MUEHLDORF A.INN
5	9	219	54	45	3	3 814	410	3 404	234	09184 MUENCHEN
14	1	86	28	21	5	7 028	211	6 817	64	09185 NEUBURG-SCHROBENHAUSEN
9	5	265	29	24	5	7 984	464	7 520	96	09186 PFAFFENHOFEN A.D.ILM
14	15	146	58	31	26	13 797	1 035	12 762	196	09187 ROSENHEIM
1	2	44	13	7	6	2 775	60	2 715	100	09188 STARNBERG
11	10	213	47	24	19	12 091	757	11 334	110	09189 TRAUENSTEIN
11	1	75	49	13	33	8 662	98	8 564	120	09190 WEILHEIM-SCHONGAU
213	226	2 668	715	454	207	138 209	6 587	131 622	2 765	RB ZUSAMMEN
RB NIEDERBAYERN										
2	1	46	12	12	-	581	24	557	49	09261 LANDSHUT,STADT
-	89	57	18	17	-	633	73	560	35	09262 PASSAU,STADT
2	2	54	31	31	-	613	84	529	25	09263 STRAUBING,STADT
6	14	79	29	18	7	8 500	325	8 175	129	09271 DEGGENDORF
22	-	59	12	7	4	9 552	123	9 429	160	09272 FREYUNG-GRAFENAU
20	2	46	31	30	-	8 003	252	7 751	104	09273 KELHEIM
29	21	88	32	27	5	11 931	322	11 609	168	09274 LANDSHUT
45	4	100	54	23	29	15 656	405	15 251	319	09275 PASSAU
12	-	37	15	12	3	7 666	58	7 608	207	09276 REGEN
23	3	75	35	20	14	14 173	220	13 953	139	09277 ROTTAL-INN
12	3	40	52	36	9	11 481	175	11 306	150	09278 STRAUBING-BOGEN
12	3	38	23	13	9	8 169	281	7 888	107	09279 DINGOLFING-LANDAU
185	142	719	344	246	80	96 958	2 342	94 616	1 592	RB ZUSAMMEN
RB OBERPFALZ										
1	-	18	7	6	1	506	84	422	36	09361 AMBERG,STADT
-	2	90	14	13	1	1 084	411	673	73	09362 REGENSBURG,STADT
6	-	83	32	31	-	582	111	471	26	09363 WEIDEN I.D.OPF.,STADT
5	5	42	21	12	7	8 921	204	8 717	182	09371 AMBERG-SULZBACH
27	8	218	62	28	30	15 049	188	14 861	280	09372 CHAM
25	17	51	43	25	14	10 571	359	10 212	181	09373 NEUMARKT I.D.OPF.
24	2	88	19	9	8	9 309	306	9 003	166	09374 NEUSTADT A.D.WALDNAAB
3	5	147	17	8	6	10 604	536	10 068	193	09375 REGENSBURG
15	4	82	25	19	4	12 064	948	11 116	264	09376 SCHWANDORF
12	4	44	22	16	5	7 025	160	6 865	94	09377 TIRSCHENREUTH
118	47	863	262	167	76	75 715	3 307	72 408	1 495	RB ZUSAMMEN
RB OBERFRANKEN										
3	1	29	20	20	-	694	305	389	17	09461 BAMBERG,STADT
2	5	46	13	12	-	559	61	498	25	09462 BAYREUTH,STADT
2	2	36	13	12	-	307	53	254	22	09463 COBURG,STADT
4	-	55	11	10	-	547	116	431	18	09464 HOF,STADT
15	7	253	7	6	-	10 135	184	9 951	126	09471 BAMBERG
19	2	62	34	14	17	10 334	143	10 191	115	09472 BAYREUTH
8	1	219	12	3	9	4 677	292	4 385	58	09473 COBURG
5	-	45	11	7	3	7 826	173	7 653	103	09474 FORCHHEIM
16	1	208	23	13	7	6 339	266	6 073	106	09475 HOF
6	3	52	21	12	9	4 105	203	3 902	85	09476 KRONACH
8	3	93	5	3	2	5 278	305	4 973	66	09477 KULMBACH
1	6	114	23	10	10	4 511	144	4 367	65	09478 LICHTENFELS
6	3	34	13	7	6	3 800	91	3 709	74	09479 WUNSIEDEL I.FICHTELGEB.
95	34	1 246	206	129	63	59 112	2 336	56 776	880	RB ZUSAMMEN
RB MITTELFRANKEN										
9	3	35	20	13	7	1 185	147	1 038	25	09561 ANSBACH,STADT
-	1	34	11	10	-	663	38	625	38	09562 ERLANGEN,STADT
3	-	79	27	24	-	594	104	490	33	09563 FUERTH,STADT
2	8	713	25	19	2	2 777	1 107	1 670	135	09564 NUERNBERG,STADT
-	6	14	4	4	-	471	62	409	20	09565 SCHWABACH,STADT
34	17	232	38	25	10	20 902	491	20 411	211	09571 ANSBACH

(Fortsetzung): Bestand an Kraftfahrzeugen und Kraftfahrzeuganhängern am 1. Januar 2009 nach Zulassungsbezirken

Regierungsbezirk Statistische Kennziffer Zulassungsbezirk	Sonstige Kfz						Nutzfahr- zeuge insgesamt	Kraftfahrzeuge		
	insgesamt	darunter						insgesamt	Dichte auf 1 000 Einwohner	
		Polizei-/ Zivilschutz- fahrzeuge	Feuerwehr- fahrzeuge	Abschlepp- und Kranwagen	Straßen- reinigungs- fahrzeuge	Müllwagen				
39	40	41	42	43	44	45	46	47		
BAYERN										
RB OBERBAYERN										
09161	INGOLSTADT,STADT	338	6	62	31	11	20	4 133	89 809	730
09162	MUENCHEN,STADT	4 630	134	333	95	267	262	36 446	698 765	533
09163	ROSENHEIM,STADT	242	28	39	6	7	37	2 767	35 524	585
09171	ALTOETTING	441	5	155	28	7	23	8 324	73 891	679
09172	BERCHTESGADENER LAND	340	5	99	4	8	15	7 078	67 618	660
09173	BAD TOELZ-WOLFRATSHAUSEN	391	12	171	16	5	18	9 644	83 996	695
09174	DACHAU	408	8	132	11	14	23	8 837	89 144	654
09175	EBERSBERG	306	7	115	21	6	12	8 329	82 203	650
09176	EICHSTAETT	414	14	156	13	5	11	11 933	87 611	704
09177	ERDING	490	9	156	23	18	20	13 102	90 527	725
09178	FREISING	598	9	212	13	21	82	14 066	112 506	683
09179	FUERSTENFELDBRUCK	428	12	139	12	11	12	8 884	122 213	608
09180	GARMISCH-PARTENKIRCHEN	282	6	113	7	11	24	6 503	56 665	652
09181	LANDSBERG AM LECH	354	7	123	16	8	17	9 909	81 835	722
09182	MIESBACH	339	7	121	11	8	15	7 502	68 300	717
09183	MUEHLDORF A.INN	417	14	173	13	4	8	11 822	78 276	708
09184	MUENCHEN	1 394	8	339	79	56	44	20 313	280 402	889
09185	NEUBURG-SCHROBENHAUSEN	314	8	105	14	5	20	10 273	68 226	749
09186	PFaffenHOFEN A.D.ILM	365	9	137	3	12	11	11 923	86 392	742
09187	ROSENHEIM	718	1	279	10	19	9	22 517	173 882	701
09188	STARNBERG	429	12	136	7	12	49	6 250	89 727	693
09189	TRAUNSTEIN	709	17	273	13	25	17	17 886	123 493	724
09190	WEILHEIM-SCHONGAU	382	8	157	9	16	3	12 592	93 471	712
	RB ZUSAMMEN	14 729	346	3 725	455	556	752	271 033	2 834 476	657
RB NIEDERBAYERN										
09261	LANDSHUT,STADT	197	14	47	13	7	6	2 381	36 151	577
09262	PASSAU,STADT	233	9	57	15	5	15	2 606	29 797	587
09263	STRAUBING,STADT	182	13	27	18	5	17	3 172	27 836	624
09271	DEGGENDORF	446	11	181	25	12	14	13 081	85 677	729
09272	FREYUNG-GRAFENAU	372	5	155	8	3	30	12 061	62 001	771
09273	KELHEIM	397	10	180	12	6	13	11 616	83 285	736
09274	LANDSHUT	513	5	215	17	8	-	17 214	113 616	766
09275	PASSAU	631	2	272	29	15	20	21 910	139 671	741
09276	REGEN	302	7	153	6	2	-	9 975	57 770	720
09277	ROTTAL-INN	499	9	210	19	9	3	18 657	95 293	802
09278	STRAUBING-BOGEN	321	1	177	10	4	-	14 506	77 261	790
09279	DINGOLFING-LANDAU	320	11	151	7	5	-	11 068	71 354	780
	RB ZUSAMMEN	4 413	97	1 825	179	81	118	138 247	879 712	737
RB OBERPFALZ										
09361	AMBERG,STADT	113	11	28	2	6	13	1 592	25 662	580
09362	REGENSBURG,STADT	418	22	68	52	27	14	8 199	84 426	637
09363	WEIDEN I.D.OPF.,STADT	113	9	19	12	5	5	2 187	26 944	635
09371	AMBERG-SULZBACH	311	1	158	16	9	16	11 885	79 430	742
09372	CHAM	584	9	283	18	14	19	19 983	104 878	809
09373	NEUMARKT I.D.OPF.	447	9	151	13	13	11	15 289	95 623	744
09374	NEUSTADT A.D.WALDNAAB	381	3	167	21	6	27	11 949	74 892	756
09375	REGENSBURG	578	4	291	17	12	21	15 625	135 000	739
09376	SCHWANDORF	551	7	238	17	7	17	16 206	110 579	767
09377	TIRSCHENREUTH	346	13	166	8	7	9	9 386	57 920	757
	RB ZUSAMMEN	3 842	88	1 569	176	106	152	112 301	795 354	732
RB OBERFRANKEN										
09461	BAMBERG,STADT	333	119	49	15	16	12	3 369	41 142	589
09462	BAYREUTH,STADT	286	7	51	1	14	23	3 627	40 826	559
09463	COBURG,STADT	149	21	37	11	8	7	1 631	25 397	615
09464	HOF,STADT	180	13	35	21	10	2	2 089	26 359	552
09471	BAMBERG	371	5	168	11	3	20	14 612	109 048	752
09472	BAYREUTH	528	1	224	15	2	87	13 776	83 041	771
09473	COBURG	308	-	138	5	6	22	7 418	63 442	703
09474	FORCHHEIM	312	3	155	6	12	22	10 929	85 103	751
09475	HOF	460	1	174	9	7	14	9 764	72 301	697
09476	KRONACH	361	7	162	4	3	23	6 635	52 010	719
09477	KULMBACH	268	13	113	1	6	7	7 809	56 036	736
09478	LICHTENFELS	254	12	84	9	10	9	6 844	49 501	717
09479	WUNSIEDEL I.FICHTELGEB.	257	24	115	5	7	12	5 845	53 765	677
	RB ZUSAMMEN	4 067	226	1 505	113	104	260	94 348	757 971	696
RB MITTELFRANKEN										
09561	ANSBACH,STADT	133	10	33	3	3	5	2 391	25 029	621
09562	ERLANGEN,STADT	220	16	53	11	12	14	2 926	56 758	542
09563	FUERTH,STADT	295	20	48	9	19	14	4 313	62 272	546
09564	NUERNBERG,STADT	1 043	39	140	57	69	79	20 583	256 702	510
09565	SCHWABACH,STADT	89	7	26	3	5	7	1 553	25 806	666
09571	ANSBACH	728	2	275	49	11	46	26 926	142 258	780

Anmerkungen siehe Seite 52.

Kraftfahrzeuganhänger								Regierungsbezirk Statistische Kennziffer Zulassungsbezirk
insgesamt	darunter							
	Sattel- anhänger	Wohn- wagen	Verkaufs- u. Ausstel- lungswagen	Vieh- transporter	zusammen	Tankwagen		
						f. brenn-/ entzündbare Flüssigkeiten	f. Nahrungs- u. Genuss- mittel	
48	49	50	51	52	53	54	55	
BAYERN								
6 867	153	606	60	74	53	17	-	RB OBERBAYERN
37 897	1 204	4 880	605	279	87	47	8	09161 INGOLSTADT,STADT
3 085	76	418	26	42	11	6	-	09162 MUENCHEN,STADT
10 308	360	959	68	360	44	20	3	09163 ROSENHEIM,STADT
7 804	481	605	30	302	40	4	30	09171 ALTOETTING
9 738	172	756	34	394	41	13	6	09172 BERCHTESGADENER LAND
10 999	301	970	61	261	19	10	1	09173 BAD TOELZ-WOLFRATSHAUSEN
8 490	361	810	43	261	121	6	45	09174 DACHAU
14 204	379	906	63	308	55	26	8	09175 EBERSBERG
11 210	300	733	105	570	54	11	21	09176 EICHSTAETT
12 759	659	1 016	99	398	51	21	12	09177 ERDING
13 029	191	1 663	126	205	16	8	4	09178 FREISING
6 678	167	451	38	251	12	7	2	09179 FUERSTENFELDBRUCK
11 728	183	1 027	33	332	33	19	8	09180 GARMISCH-PARTENKIRCHEN
7 951	173	575	39	396	23	10	5	09181 LANDSBERG AM LECH
11 443	302	788	86	565	41	12	17	09182 MIESBACH
16 726	656	1 857	94	228	80	34	6	09183 MUEHLDORF A.INN
11 733	453	699	61	282	22	11	4	09184 MUENCHEN
13 237	679	889	89	292	116	48	16	09185 NEUBURG-SCHROBENHAUSEN
23 628	1 465	2 018	74	685	101	22	24	09186 PFAFFENHOFEN A.D.ILM
9 515	84	702	31	172	10	-	7	09187 ROSENHEIM
17 809	1 054	1 330	67	732	46	7	15	09188 STARNBERG
12 622	169	1 226	48	711	47	10	26	09189 TRAUNSTEIN
								09190 WEILHEIM-SCHONGAU
289 460	10 022	25 884	1 980	8 100	1 123	369	268	RB ZUSAMMEN
RB NIEDERBAYERN								
3 173	32	355	30	44	8	7	1	09261 LANDSHUT,STADT
3 459	159	354	57	34	11	5	4	09262 PASSAU,STADT
2 703	82	263	32	40	34	31	1	09263 STRAUBING,STADT
12 907	733	807	72	395	21	7	6	09271 DEGGENDORF
8 870	218	534	48	196	9	3	3	09272 FREYUNG-GRAFENAU
11 634	336	641	73	324	56	18	3	09273 KELHEIM
17 848	553	1 161	130	1 078	48	23	10	09274 LANDSHUT
22 163	675	1 149	162	730	56	15	31	09275 PASSAU
8 349	137	457	53	265	9	6	1	09276 REGEN
15 802	376	803	102	784	22	7	9	09277 ROTTAL-INN
12 605	283	580	57	421	29	17	7	09278 STRAUBING-BOGEN
11 841	507	627	95	471	23	7	12	09279 DINGOLFING-LANDAU
131 354	4 091	7 731	911	4 782	326	146	88	RB ZUSAMMEN
RB OBERPFALZ								
2 389	112	283	25	33	14	5	3	09361 AMBERG,STADT
5 708	623	529	53	20	48	13	9	09362 REGENSBURG,STADT
3 009	120	279	33	34	36	21	-	09363 WEIDEN I.D.OPF.,STADT
11 609	405	861	60	429	75	25	11	09371 AMBERG-SULZBACH
16 508	320	676	85	437	38	11	17	09372 CHAM
13 872	675	890	74	279	75	13	21	09373 NEUMARKT I.D.OPF.
11 457	470	574	52	309	37	3	15	09374 NEUSTADT A.D.WALDNAAB
18 199	767	1 138	74	360	30	16	6	09375 REGENSBURG
18 059	1 084	913	71	435	44	11	8	09376 SCHWANDORF
8 676	225	344	68	295	24	5	5	09377 TIRSCHENREUTH
109 486	4 801	6 487	595	2 631	421	123	95	RB ZUSAMMEN
RB OBERFRANKEN								
3 343	378	384	44	24	13	6	1	09461 BAMBERG,STADT
3 143	88	323	60	37	7	5	-	09462 BAYREUTH,STADT
1 926	55	223	48	20	3	1	-	09463 COBURG,STADT
2 314	117	215	38	24	11	8	1	09464 HOF,STADT
13 556	289	973	81	291	10	2	1	09471 BAMBERG
10 346	215	674	67	271	64	27	25	09472 BAYREUTH
7 965	444	499	84	223	32	9	18	09473 COBURG
9 284	243	802	39	162	18	4	8	09474 FORCHHEIM
9 920	433	624	88	210	53	11	9	09475 HOF
7 310	252	327	89	145	48	7	39	09476 KRONACH
7 579	448	425	168	228	27	1	8	09477 KULMBACH
6 526	206	331	68	173	23	10	4	09478 LICHTENFELS
6 901	143	530	49	139	25	4	9	09479 WUNSIEDEL I.FICHTELGEB.
90 113	3 311	6 330	923	1 947	334	95	123	RB ZUSAMMEN
RB MITTELFRANKEN								
2 902	216	337	22	58	13	10	3	09561 ANSBACH,STADT
3 803	85	688	32	44	8	6	-	09562 ERLANGEN,STADT
4 260	120	710	78	54	31	9	1	09563 FUERTH,STADT
19 365	1 553	2 599	219	113	62	9	15	09564 NUERNBERG,STADT
2 274	83	352	21	23	4	-	-	09565 SCHWABACH,STADT
21 224	742	1 717	144	1 037	62	11	24	09571 ANSBACH

(Fortsetzung): Bestand an Kraftfahrzeugen und Kraftfahrzeuganhängern am 1. Januar 2009 nach Zulassungsbezirken

Regierungsbezirk Statistische Kennziffer Zulassungsbezirk	Krafträder					Personen-		
	insgesamt	davon			darunter weibliche Halter	insgesamt	mit Hubraum	
		zwei- rädri- ge Kfz	drei- rädri- ge Kfz	leichte vierrädri- ge Kfz			bis 1399	1400 bis 1699
1	2	3	4	5	6	7	8	
09572 ERLANGEN-HOECHSTADT	8 681	8 477	20	184	1 320	77 366	20 548	14 873
09573 FUERTH	7 735	7 533	23	179	1 212	65 151	18 906	12 934
09574 NUERNBERGER LAND	10 949	10 695	21	233	1 736	93 881	26 123	18 768
09575 NEUSTADT/AISCH-WINDSHEIM	6 553	6 238	28	287	937	55 925	15 478	11 930
09576 ROTH	9 530	9 281	23	226	1 343	72 494	20 444	14 231
09577 WEISSENBURG-GUNZENHAUSEN	5 997	5 702	13	282	791	51 942	15 051	10 881
RB ZUSAMMEN	93 910	91 217	272	2 421	14 142	882 427	239 929	176 516
RB UNTERFRANKEN								
09661 ASCHAFFENBURG,STADT	2 943	2 856	8	79	406	37 599	9 815	7 848
09662 SCHWEINFURT,STADT	1 765	1 735	1	29	266	24 968	6 325	4 726
09663 WUERZBURG,STADT	4 963	4 892	15	56	737	56 334	14 805	10 801
09671 ASCHAFFENBURG	9 737	9 444	25	268	1 266	101 669	27 706	20 481
09672 BAD KISSINGEN	6 406	6 167	16	223	814	61 078	16 214	13 030
09673 RHOEN-GRABFELD	5 050	4 745	23	282	700	46 813	12 760	9 855
09674 HASSBERGE	5 564	5 281	14	269	717	49 807	13 807	10 288
09675 KITZINGEN	5 503	5 250	15	238	753	50 959	13 940	10 335
09676 MILTENBERG	6 812	6 560	24	228	925	72 386	20 131	14 916
09677 MAIN-SPESSART	8 160	7 872	18	270	1 101	74 637	19 471	15 426
09678 SCHWEINFURT	7 681	7 406	22	253	1 110	65 763	18 747	13 571
09679 WUERZBURG	10 523	10 252	63	208	1 554	91 561	25 532	18 588
RB ZUSAMMEN	75 107	72 460	244	2 403	10 349	733 574	199 253	149 865
RB SCHWABEN								
09761 AUGSBURG,STADT	9 159	9 007	23	129	1 283	113 640	30 742	22 730
09762 KAUFBEUREN,STADT	1 909	1 867	9	33	297	20 355	6 325	4 074
09763 KEMPTEN(ALLGAEU),STADT	3 136	3 073	9	54	467	32 542	9 315	6 334
09764 MEMMINGEN,STADT	1 786	1 735	4	47	261	21 853	6 219	4 417
09771 AICHACH-FRIEDBERG	8 577	8 328	16	233	1 165	70 794	19 496	14 131
09772 AUGSBURG	15 530	15 157	45	328	2 148	134 159	37 377	27 814
09773 DILLINGEN A.D.DONAU	5 951	5 677	15	259	826	53 610	15 235	11 299
09774 GUENZBURG	7 677	7 353	27	297	1 143	67 849	18 446	14 710
09775 NEU-ULM	9 327	9 053	12	262	1 326	89 810	26 156	17 881
09776 LINDAU (BODENSEE)	6 204	6 081	12	111	916	43 358	12 412	8 495
09777 OSTALLGAEU	9 346	8 933	27	386	1 217	72 914	21 187	14 525
09778 UNTERALLGAEU	9 290	8 858	35	397	1 232	77 594	22 298	16 597
09779 DONAU-RIES	7 919	7 571	16	332	1 023	75 319	20 118	16 031
09780 OBERALLGAEU	11 322	10 980	32	310	1 581	83 562	25 365	16 368
RB ZUSAMMEN	107 133	103 673	282	3 178	14 885	957 359	270 691	195 406
LAND INSGESAMT	728 882	704 499	1 966	22 417	100 253	6 772 212	1 805 657	1 340 925
SAARLAND								
10041 SAARBRUECKEN,STADTVERB.	16 061	15 751	21	289	2 333	175 340	59 464	35 687
10042 MERZIG-WADERN	6 225	6 003	12	210	899	61 560	19 632	12 603
10043 NEUNKIRCHEN	7 440	7 233	9	198	1 065	78 179	28 068	15 955
10044 SAARLOUIS	10 864	10 534	37	293	1 436	117 833	40 325	23 778
10045 SAAR-PFALZ-KREIS	7 862	7 660	27	175	1 183	88 284	30 531	17 836
10046 SANKT WENDEL	5 862	5 703	12	147	737	54 121	18 008	11 460
LAND INSGESAMT	54 314	52 884	118	1 312	7 653	575 317	196 028	117 319
BERLIN								
11000 BERLIN	90 292	89 224	214	854	13 390	1 088 221	336 875	237 887
LAND INSGESAMT	90 292	89 224	214	854	13 390	1 088 221	336 875	237 887
BRANDENBURG								
12051 BRANDENBURG/HADEL,STADT	1 788	1 757	2	29	217	31 741	11 098	8 135
12052 COTTBUS,STADT	2 170	2 140	3	27	239	46 603	14 734	11 491
12053 FRANKFURT/ODER,STADT	1 488	1 453	4	31	190	27 931	9 231	7 246
12054 POTSDAM,STADT	3 635	3 577	6	52	477	61 677	20 536	14 749
12060 BARNIM	7 280	7 119	21	140	1 009	91 155	31 362	21 680
12061 DAHME-SPREEWALD	6 582	6 421	10	151	949	87 477	29 658	19 832
12062 ELBE-ELSTER	4 334	4 181	3	150	468	63 214	21 299	16 198
12063 HAVELLAND	6 907	6 766	10	131	1 041	79 090	28 473	18 094
12064 MAERKISCH-ODERLAND	8 082	7 897	13	172	1 103	101 377	35 459	24 186
12065 OBERHADEL	8 683	8 489	13	181	1 288	104 157	36 235	24 739
12066 OBERSPREEWALD-LAUSITZ	3 926	3 826	6	94	415	65 701	21 037	16 506
12067 ODER-SPREE	6 611	6 434	11	166	958	98 630	33 519	23 606
12068 OSTPRIGNITZ-RUPPIN	3 908	3 796	6	106	486	55 310	19 809	13 526
12069 POTSDAM-MITTELMARK	8 336	8 173	18	145	1 142	110 715	38 086	25 562
12070 PRIGNITZ	2 749	2 645	3	101	363	44 315	15 327	11 208
12071 SPREE-NEISSE	4 565	4 456	7	102	497	71 840	23 158	17 949
12072 TELTOW-FLAEMING	7 462	7 276	16	170	1 075	87 504	31 424	19 633
12073 UCKERMARK	4 528	4 388	7	133	526	67 134	22 864	17 373
LAND INSGESAMT	93 034	90 794	159	2 081	12 443	1 295 571	443 309	311 713

Anmerkungen siehe Seite 52.

kraftwagen										Regierungsbezirk Statistische Kennziffer Zulassungsbezirk
in cm³			darunter						Dichte auf 1 000 Ein- wohner	
1700 bis 1999	2000 und mehr	unbekannt ¹)	mit offenem Aufbau	mit Allrad- antrieb	Wohn- mobile	Kranken- wagen, Notarzt- einsatzfz.	gewerb- liche Halter	weib- liche Halter		
9	10	11	12	13	14	15	16	17	18	
28 072	13 854	19	3 554	3 927	850	2	5 118	25 863	591	09572 ERLANGEN-HOECHSTADT
22 312	10 975	24	3 247	3 146	676	6	3 031	23 147	569	09573 FUERTH
32 922	16 042	26	4 459	6 112	1 085	39	7 058	31 430	561	09574 NUERNBERGER LAND
20 213	8 295	9	1 719	2 787	443	31	3 666	17 223	564	09575 NEUSTADT/AISCH-WINDSHEIM
25 834	11 966	19	2 957	3 803	777	31	5 456	23 150	579	09576 ROTH
18 500	7 495	15	1 628	3 018	512	25	4 535	15 685	554	09577 WEISSENBURG-GUNZENHAUSEN
313 676	152 034	272	37 459	45 250	8 676	387	88 685	282 114	515	RB ZUSAMMEN
RB UNTERFRANKEN										
12 710	7 220	6	1 908	1 914	248	43	7 567	10 973	548	09661 ASCHAFFENBURG,STADT
9 166	4 745	6	817	1 001	311	39	4 417	7 021	464	09662 SCHWEINFURT,STADT
19 683	11 038	7	2 758	2 731	505	65	9 126	16 957	417	09663 WUERZBURG,STADT
35 444	18 011	27	5 369	6 009	690	1	8 725	32 521	584	09671 ASCHAFFENBURG
22 129	9 694	11	1 905	3 167	632	32	5 099	18 615	573	09672 BAD KISSINGEN
17 433	6 762	3	1 329	2 671	446	33	3 918	13 957	553	09673 RHOEN-GRABFELD
18 409	7 295	8	1 336	2 376	475	22	3 675	14 865	576	09674 HASSBERGE
18 451	8 222	11	1 784	2 150	386	15	4 271	16 186	571	09675 KITZINGEN
25 647	11 668	24	3 018	4 066	563	27	6 147	22 214	556	09676 MILTENBERG
27 585	12 139	16	2 647	4 315	572	39	6 009	21 937	573	09677 MAIN-SPESSART
23 074	10 352	19	2 257	2 539	863	7	2 292	20 864	574	09678 SCHWEINFURT
32 971	14 445	25	4 023	3 932	875	3	6 168	29 123	570	09679 WUERZBURG
262 702	121 591	163	29 151	36 871	6 566	326	67 414	225 233	550	RB ZUSAMMEN
RB SCHWABEN										
38 771	21 365	32	4 831	5 486	1 197	78	15 158	34 062	432	09761 AUGSBURG,STADT
6 715	3 235	6	650	1 093	332	8	1 832	6 305	484	09762 KAUFBEUREN,STADT
11 408	5 475	10	1 213	2 352	477	35	4 614	9 802	527	09763 KEMPTEN(ALLGAEU),STADT
7 462	3 748	7	811	1 017	201	35	3 623	6 491	533	09764 MEMMINGEN,STADT
24 545	12 606	16	3 162	4 021	728	21	5 546	22 434	554	09771 AICHACH-FRIEDBERG
45 002	23 925	41	6 465	7 579	1 540	28	9 730	43 719	557	09772 AUGSBURG
18 368	8 685	23	1 966	2 729	376	20	3 688	16 830	566	09773 DILLINGEN A.D.DONAU
24 009	10 672	12	2 727	3 355	490	21	6 395	21 396	558	09774 GUENZBURG
30 790	14 964	19	4 116	4 072	867	33	8 026	29 260	547	09775 NEU-ULM
14 753	7 690	8	1 839	4 238	592	14	5 969	14 091	541	09776 LINDAU (BODENSEE)
25 590	11 599	13	2 242	6 736	1 074	28	5 223	21 733	542	09777 OSTALLGAEU
26 735	11 945	19	2 713	4 276	613	12	5 475	23 266	571	09778 UNTERALLGAEU
26 623	12 529	18	2 313	3 574	601	27	6 195	21 550	579	09779 DONAU-RIES
28 450	13 368	11	2 835	11 696	1 281	4	7 102	26 545	555	09780 OBERALLGAEU
329 221	161 806	235	37 883	62 224	10 369	364	88 576	297 484	535	RB ZUSAMMEN
2 420 893	1 203 047	1 690	284 763	459 516	64 087	2 614	803 534	2 059 705	541	LAND INSGESAMT
SAARLAND										
54 462	25 679	48	9 736	7 212	1 034	71	16 667	58 337	521	10041 SAARBRUECKEN,STADTVERB.
20 898	8 408	19	3 200	3 358	344	23	3 742	20 781	581	10042 MERZIG-WADERN
24 227	9 909	20	4 047	3 488	424	17	4 032	26 998	553	10043 NEUNKIRCHEN
37 909	15 794	27	6 170	4 842	672	41	6 370	40 514	567	10044 SAARLOUIS
27 523	12 366	28	5 062	4 016	647	116	6 729	30 900	581	10045 SAAR-PFALZ-KREIS
18 137	6 501	15	2 468	2 727	338	19	2 803	17 415	583	10046 SANKT WENDEL
183 156	78 657	157	30 683	25 643	3 459	287	40 343	194 945	555	LAND INSGESAMT
BERLIN										
337 750	175 477	232	37 600	39 545	8 128	1 105	107 844	352 730	319	11000 BERLIN
337 750	175 477	232	37 600	39 545	8 128	1 105	107 844	352 730	319	LAND INSGESAMT
BRANDENBURG										
9 389	3 115	4	456	845	125	32	2 516	10 163	435	12051 BRANDENBURG/HAVEL,STADT
15 431	4 936	11	592	1 327	147	27	4 606	15 581	453	12052 COTTBUS,STADT
8 653	2 799	2	417	740	76	18	2 106	9 303	451	12053 FRANKFURT/ODER,STADT
18 992	7 385	15	1 446	1 925	315	26	5 898	20 676	409	12054 POTSDAM,STADT
28 026	10 059	28	1 556	3 175	493	38	5 403	32 629	513	12060 BARNIM
28 076	9 896	15	1 638	3 149	497	42	6 281	31 296	541	12061 DAHME-SPREEWALD
20 361	5 345	11	700	1 790	138	36	3 444	21 220	538	12062 ELBE-ELSTER
23 645	8 866	12	1 636	2 917	490	26	4 140	28 338	509	12063 HAVELLAND
31 172	10 538	22	1 675	3 496	443	37	6 237	36 127	529	12064 MAERKISCH-ODERLAND
31 485	11 684	14	2 174	3 368	556	38	5 651	37 178	516	12065 OBERHAVEL
22 104	6 037	17	673	1 825	183	37	4 053	22 330	516	12066 OBERSPREEWALD-LAUSITZ
30 803	10 689	13	1 621	3 484	468	39	5 838	35 763	525	12067 ODER-SPREE
16 931	5 037	7	725	2 055	228	36	4 420	18 973	523	12068 OSTPRIGNITZ-RUPPIN
34 017	13 029	21	2 736	4 204	561	44	7 515	40 283	541	12069 POTSDAM-MITTELMARK
13 449	4 318	13	511	1 675	179	25	3 872	14 571	517	12070 PRIGNITZ
23 630	7 086	17	934	2 353	185	31	4 373	24 876	541	12071 SPREE-NEISSE
26 942	9 486	19	1 812	2 930	428	31	7 259	31 011	539	12072 TELTOW-FLAEMING
20 739	6 143	15	640	2 461	180	36	4 569	21 211	497	12073 UCKERMARK
403 845	136 448	256	21 942	43 719	5 632	599	88 181	451 529	511	LAND INSGESAMT

(Fortsetzung): Bestand an Kraftfahrzeugen und Kraftfahrzeuganhängern am 1. Januar 2009 nach Zulassungsbezirken

Regierungsbezirk Statistische Kennziffer Zulassungsbezirk	Kraft- omni- busse	Lastkraftwagen								
		insgesamt	mit zulässiger Gesamtmasse in kg							
			bis 2800	2801 bis 3500	3501 bis 5000	5001 bis 7500	7501 bis 12000	12001 bis 20000	20001 und mehr	unbekannt
19	20	21	22	23	24	25	26	27	28	
09572 ERLANGEN-HOECHSTADT	114	2 792	1 282	844	56	290	55	75	190	-
09573 FUERTH	67	2 810	1 269	912	52	314	91	96	76	-
09574 NUERNBERGER LAND	59	4 380	1 860	1 364	94	506	151	144	261	-
09575 NEUSTADT/AISCH-WINDSHEIM	118	2 961	1 296	825	61	352	88	143	196	-
09576 ROTH	125	3 684	1 592	1 108	77	406	114	145	242	-
09577 WEISSENBURG-GUNZENHAUSEN	103	2 351	919	751	28	290	92	108	163	-
RB ZUSAMMEN	1 583	47 573	21 525	13 495	797	5 558	1 824	1 798	2 576	-
RB UNTERFRANKEN										
09661 ASCHAFFENBURG,STADT	80	2 470	933	821	50	329	116	127	94	-
09662 SCHWEINFURT,STADT	53	1 316	611	342	43	133	33	77	77	-
09663 WUERZBURG,STADT	116	4 610	2 370	1 088	106	612	140	157	137	-
09671 ASCHAFFENBURG	141	5 770	2 471	1 867	127	620	177	228	280	-
09672 BAD KISSINGEN	153	2 775	1 127	946	54	307	67	108	166	-
09673 RHOEN-GRABFELD	117	2 131	825	625	50	285	86	115	145	-
09674 HASSBERGE	132	2 419	1 039	722	56	312	75	84	131	-
09675 KITZINGEN	101	2 869	1 122	836	82	353	131	124	221	-
09676 MILTENBERG	129	3 846	1 706	1 209	92	469	102	113	155	-
09677 MAIN-SPESSART	152	4 092	1 737	1 271	103	492	95	198	196	-
09678 SCHWEINFURT	129	2 891	1 174	789	47	333	82	118	348	-
09679 WUERZBURG	133	3 993	1 645	1 194	93	401	167	193	300	-
RB ZUSAMMEN	1 436	39 182	16 760	11 710	903	4 646	1 271	1 642	2 250	-
RB SCHWABEN										
09761 AUGSBURG,STADT	415	5 934	2 366	2 146	128	657	234	210	193	-
09762 KAUFBEUREN,STADT	59	834	340	308	27	61	34	28	36	-
09763 KEMPTEN(ALLGAEU),STADT	67	1 580	619	481	27	152	61	121	119	-
09764 MEMMINGEN,STADT	26	1 261	445	409	24	154	46	91	92	-
09771 AICHACH-FRIEDBERG	126	4 206	1 523	1 368	70	763	127	165	190	-
09772 AUGSBURG	257	7 398	3 185	2 154	95	650	283	432	599	-
09773 DILLINGEN A.D.DONAU	60	2 736	1 027	923	41	305	79	183	178	-
09774 GUENZBURG	139	3 800	1 437	1 222	56	460	136	182	307	-
09775 NEU-ULM	101	4 519	1 518	1 510	63	630	208	196	394	-
09776 LINDAU (BODENSEE)	49	1 999	813	713	36	148	53	112	124	-
09777 OSTALLGAEU	58	3 573	1 488	1 178	56	306	64	178	303	-
09778 UNTERALLGAEU	134	3 814	1 357	1 357	51	405	71	206	367	-
09779 DONAU-RIES	114	3 726	1 319	1 257	75	433	133	206	303	-
09780 OBERALLGAEU	217	3 840	1 649	1 264	66	351	127	165	218	-
RB ZUSAMMEN	1 822	49 220	19 086	16 290	815	5 475	1 656	2 475	3 423	-
LAND INSGESAMT	12 849	346 851	147 470	109 886	6 056	38 839	11 134	14 900	18 566	-
SAARLAND										
10041 SAARBRUECKEN,STADTVERB.	599	10 163	4 706	3 038	240	1 184	276	276	443	-
10042 MERZIG-WADERN	208	2 804	1 198	908	53	345	66	92	142	-
10043 NEUNKIRCHEN	115	3 807	1 556	1 206	97	463	80	205	200	-
10044 SAARLOUIS	182	5 516	2 228	1 803	116	620	140	353	256	-
10045 SAAR-PFALZ-KREIS	123	4 243	1 825	1 217	101	602	125	145	238	-
10046 SANKT WENDEL	67	2 220	1 062	602	44	254	55	59	144	-
LAND INSGESAMT	1 294	28 753	12 565	8 774	651	3 468	742	1 130	1 423	-
BERLIN										
11000 BERLIN	2 078	73 929	40 970	18 814	1 847	6 217	1 992	1 511	2 577	1
LAND INSGESAMT	2 078	73 929	40 970	18 814	1 847	6 217	1 992	1 511	2 577	1
BRANDENBURG										
12051 BRANDENBURG/HADEL,STADT	36	2 284	1 346	573	115	93	48	54	55	-
12052 COTTBUS,STADT	100	3 086	1 704	822	113	159	72	67	149	-
12053 FRANKFURT/ODER,STADT	37	2 207	1 087	795	74	83	51	75	42	-
12054 POTSDAM,STADT	302	3 864	2 182	929	134	176	121	79	243	-
12060 BAERNIM	186	7 488	4 290	1 943	206	435	192	154	268	-
12061 DAHME-SPREEWALD	186	8 345	4 524	2 149	277	636	340	199	220	-
12062 ELBE-ELSTER	160	4 804	2 643	1 334	200	204	147	142	134	-
12063 HAVELLAND	66	6 695	3 706	1 862	176	394	163	203	191	-
12064 MAERKISCH-ODERLAND	127	8 497	4 902	2 252	286	457	197	192	211	-
12065 OBERHADEL	121	9 113	5 270	2 186	265	468	287	262	375	-
12066 OBERSPREEWALD-LAUSITZ	122	4 493	2 466	1 163	176	209	152	152	175	-
12067 ODER-SPREE	130	7 994	4 634	1 976	254	337	227	240	326	-
12068 OSTPRIGNITZ-RUPPIN	126	5 111	3 013	1 276	113	187	145	153	224	-
12069 POTSDAM-MITTELMARK	193	9 615	5 460	2 629	273	506	258	226	263	-
12070 PRIGNITZ	98	3 987	2 301	1 055	102	176	95	144	114	-
12071 SPREE-NEISSE	86	5 888	3 157	1 537	251	288	191	195	269	-
12072 TELTOW-FLAEMING	148	7 822	4 104	1 902	233	495	283	295	510	-
12073 UCKERMARK	173	4 996	2 918	1 232	158	192	136	160	200	-
LAND INSGESAMT	2 397	106 289	59 707	27 615	3 406	5 495	3 105	2 992	3 969	-

Anmerkungen siehe Seite 52.

Lastkraftwagen (Fortsetzung)						Zugmaschinen				Regierungsbezirk Statistische Kennziffer Zulassungsbezirk
darunter						insgesamt	davon		unter Spalte 37 leichte Zugmaschinen ²⁾	
Vieh- transport- wagen	Beton- transport- und Liefer- mischer	Transporter f. Container u. Wechsel- behälter	Tankkraftwagen				Sattel- zug- maschinen	land-/forst- wirtschaft- liche Zug- maschinen		
			zusammen	darunter						
				f. brenn-/ entzündbare Flüssigkeiten	f. Nahrungs- u. Genuss- mittel					
29	30	31	32	33	34	35	36	37	38	
5	4	81	17	14	3	4 851	249	4 602	86	09572 ERLANGEN-HOECHSTADT
7	12	45	28	22	4	2 959	73	2 886	62	09573 FUERTH
12	2	158	25	21	2	7 040	278	6 762	101	09574 NUERNBERGER LAND
30	-	51	20	10	10	11 209	212	10 997	122	09575 NEUSTADT/AISCH-WINDSHEIM
18	6	149	25	17	7	7 936	338	7 598	98	09576 ROTH
20	4	69	23	16	2	9 477	226	9 251	110	09577 WEISSENBURG-GUNZENHAUSEN
140	63	1 660	263	195	47	70 064	3 325	66 739	1 041	RB ZUSAMMEN
										RB UNTERFRANKEN
1	3	97	19	18	-	401	81	320	36	09661 ASCHAFFENBURG,STADT
-	2	30	25	23	-	228	91	137	12	09662 SCHWEINFURT,STADT
3	2	97	10	9	1	654	68	586	46	09663 WUERZBURG,STADT
6	7	239	14	13	1	4 654	312	4 342	190	09671 ASCHAFFENBURG
10	3	66	17	14	2	7 518	258	7 260	160	09672 BAD KISSINGEN
13	1	117	17	16	1	6 313	98	6 215	117	09673 RHOEN-GRABFELD
16	8	47	10	7	3	7 323	176	7 147	108	09674 HASSBERGE
10	11	156	12	8	1	6 986	325	6 661	54	09675 KITZINGEN
8	8	99	8	7	-	4 334	120	4 214	127	09676 MILTENBERG
6	14	116	17	14	2	8 035	191	7 844	144	09677 MAIN-SPESSART
16	3	287	12	3	6	6 702	546	6 156	91	09678 SCHWEINFURT
23	3	128	14	11	3	7 925	281	7 644	93	09679 WUERZBURG
112	65	1 479	175	143	20	61 073	2 547	58 526	1 178	RB ZUSAMMEN
										RB SCHWABEN
1	3	133	27	26	-	1 058	230	828	63	09761 AUGSBURG,STADT
-	-	23	4	4	-	331	38	293	18	09762 KAUFBEUREN,STADT
2	1	77	13	13	-	761	45	716	21	09763 KEMPTEN(ALLGAEU),STADT
1	9	54	12	12	-	666	79	587	25	09764 MEMMINGEN,STADT
11	19	88	25	11	12	7 535	266	7 269	117	09771 AICHACH-FRIEDBERG
12	7	410	35	18	4	10 868	989	9 879	145	09772 AUGSBURG
21	12	56	24	12	9	7 597	285	7 312	72	09773 DILLINGEN A.D.DONAU
11	16	143	11	10	1	7 989	345	7 644	87	09774 GUENZBURG
4	11	213	14	11	1	5 130	439	4 691	110	09775 NEU-ULM
2	-	69	7	7	-	4 143	62	4 081	34	09776 LINDAU (BODENSEE)
12	33	184	31	16	15	13 364	391	12 973	183	09777 OSTALLGAEU
16	16	165	45	9	33	13 530	238	13 292	142	09778 UNTERALLGAEU
23	5	132	33	18	13	12 240	360	11 880	126	09779 DONAU-RIES
22	14	95	51	15	36	10 049	145	9 904	249	09780 OBERALLGAEU
138	146	1 842	332	182	124	95 261	3 912	91 349	1 392	RB ZUSAMMEN
1 001	723	10 477	2 297	1 516	617	596 392	24 356	572 036	10 343	LAND INSGESAMT
SAARLAND										
3	6	275	28	28	-	1 997	518	1 479	121	10041 SAARBRUECKEN,STADTVERB.
3	21	49	26	25	-	3 765	261	3 504	128	10042 MERZIG-WADERN
-	3	72	17	17	-	1 538	180	1 358	79	10043 NEUNKIRCHEN
2	13	238	20	18	-	2 974	386	2 588	188	10044 SAARLOUIS
-	6	99	25	24	1	2 477	416	2 061	87	10045 SAAR-PFALZ-KREIS
-	6	59	17	17	-	2 855	156	2 699	100	10046 SANKT WENDEL
8	55	792	133	129	1	15 606	1 917	13 689	703	LAND INSGESAMT
BERLIN										
10	159	1 485	130	111	1	4 734	3 134	1 600	291	11000 BERLIN
10	159	1 485	130	111	1	4 734	3 134	1 600	291	LAND INSGESAMT
BRANDENBURG										
-	5	13	12	11	-	279	159	120	24	12051 BRANDENBURG/HAVEL,STADT
-	15	80	8	3	-	453	211	242	26	12052 COTTBUS,STADT
-	2	24	24	-	21	292	74	218	12	12053 FRANKFURT/ODER,STADT
-	4	188	3	2	-	699	495	204	22	12054 POTSDAM,STADT
-	14	139	7	5	-	1 574	336	1 238	74	12060 BARNIM
11	16	88	14	9	4	2 800	529	2 271	82	12061 DAHME-SPREEWALD
7	7	35	25	20	-	3 411	298	3 113	66	12062 ELBE-ELSTER
2	2	95	4	1	-	1 737	298	1 439	42	12063 HAVELLAND
7	31	74	22	21	-	2 855	482	2 373	100	12064 MAERKISCH-ODERLAND
-	16	172	10	8	-	2 047	580	1 467	62	12065 OBERHAVEL
1	7	67	26	20	-	2 103	389	1 714	57	12066 OBERSPREEWALD-LAUSITZ
9	28	92	19	16	1	2 527	408	2 119	71	12067 ODER-SPREE
5	13	52	28	23	1	2 649	352	2 297	47	12068 OSTPRIGNITZ-RUPPIN
12	17	122	21	12	1	3 350	416	2 934	116	12069 POTSDAM-MITTELMARK
16	6	43	13	9	2	2 922	278	2 644	40	12070 PRIGNITZ
1	35	81	27	17	-	2 529	463	2 066	83	12071 SPREE-NEISSE
21	1	264	20	17	-	2 581	666	1 915	72	12072 TELTOW-FLAEMING
9	13	42	14	8	-	3 145	440	2 705	53	12073 UCKERMARK
101	232	1 671	297	202	30	37 953	6 874	31 079	1 049	LAND INSGESAMT

(Fortsetzung): Bestand an Kraftfahrzeugen und Kraftfahrzeuganhängern am 1. Januar 2009 nach Zulassungsbezirken

Regierungsbezirk Statistische Kennziffer Zulassungsbezirk	Sonstige Kfz						Nutzfahr- zeuge insgesamt	Kraftfahrzeuge	
	insgesamt	darunter						insgesamt	Dichte auf 1 000 Einwohner
		Polizei-/ Zivilschutz- fahrzeuge	Feuerwehr- fahrzeuge	Abschlepp- und Kranwagen	Straßen- reinigungs- fahrzeuge	Müllwagen			
39	40	41	42	43	44	45	46	47	
09572 ERLANGEN-HOECHSTADT	318	8	171	6	7	-	8 075	94 122	719
09573 FUERTH	235	-	119	3	5	2	6 071	78 957	690
09574 NUERNBERGER LAND	493	14	214	17	14	25	11 972	116 802	698
09575 NEUSTADT/AISCH-WINDSHEIM	354	12	130	12	7	7	14 642	77 120	778
09576 ROTH	459	9	170	13	19	68	12 204	94 228	752
09577 WEISSENBURG-GUNZENHAUSEN	322	16	116	8	10	43	12 253	70 192	749
RB ZUSAMMEN	4 689	153	1 495	191	181	310	123 909	1 100 246	642
RB UNTERFRANKEN									
09661 ASCHAFFENBURG,STADT	236	24	40	15	8	22	3 187	43 729	637
09662 SCHWEINFURT,STADT	188	17	49	3	9	6	1 785	28 518	530
09663 WUERZBURG,STADT	398	34	82	32	27	29	5 778	67 075	496
09671 ASCHAFFENBURG	543	5	231	19	15	12	11 108	122 514	703
09672 BAD KISSINGEN	409	18	193	18	11	25	10 855	78 339	735
09673 RHOEN-GRABFELD	315	5	150	8	6	16	8 876	60 739	717
09674 HASSBERGE	357	14	194	6	5	18	10 231	65 602	759
09675 KITZINGEN	421	31	149	14	8	22	10 377	66 839	749
09676 MILTENBERG	425	6	190	26	5	28	8 734	87 932	675
09677 MAIN-SPESSART	470	9	240	15	6	19	12 749	95 546	734
09678 SCHWEINFURT	420	2	165	16	6	19	10 142	83 586	729
09679 WUERZBURG	411	1	216	9	3	17	12 462	114 546	713
RB ZUSAMMEN	4 593	166	1 899	181	109	233	106 284	914 965	685
RB SCHWABEN									
09761 AUGSBURG,STADT	606	41	87	31	39	38	8 013	130 812	497
09762 KAUFBEUREN,STADT	69	6	19	2	2	6	1 293	23 557	560
09763 KEMPTEN(ALLGAEU),STADT	226	10	51	1	11	43	2 634	38 312	621
09764 MEMMINGEN,STADT	156	8	30	19	7	4	2 109	25 748	628
09771 AICHACH-FRIEDBERG	430	13	143	10	7	15	12 297	91 668	717
09772 AUGSBURG	749	2	284	17	18	28	19 272	168 961	701
09773 DILLINGEN A.D.DONAU	349	12	111	6	4	6	10 742	70 303	742
09774 GUENZBURG	577	12	205	28	11	6	12 505	88 031	723
09775 NEU-ULM	470	7	168	16	13	13	10 220	109 357	666
09776 LINDAU (BODENSEE)	227	8	89	3	8	21	6 418	55 980	699
09777 OSTALLGAEU	441	14	183	10	12	14	17 436	99 696	741
09778 UNTERALLGAEU	528	9	193	13	7	14	18 006	104 890	772
09779 DONAU-RIES	526	13	203	21	12	11	16 806	99 844	768
09780 OBERALLGAEU	583	9	228	22	16	-	14 689	109 573	727
RB ZUSAMMEN	5 937	164	1 994	199	167	219	152 240	1 216 732	680
LAND INSGESAMT	42 270	1 240	14 012	1 494	1 304	2 044	998 362	8 499 456	679
SAARLAND									
10041 SAARBRUECKEN,STADTVERB.	1 031	62	238	36	48	84	13 790	205 191	609
10042 MERZIG-WADERN	366	8	141	14	20	12	7 143	74 928	707
10043 NEUNKIRCHEN	320	17	111	7	9	10	5 780	91 399	646
10044 SAARLOUIS	558	37	196	30	12	14	9 230	137 927	664
10045 SAAR-PFALZ-KREIS	472	34	159	14	8	42	7 315	103 461	681
10046 SANKT WENDEL	301	16	142	10	11	2	5 443	65 426	705
LAND INSGESAMT	3 048	174	987	111	108	164	48 701	678 332	654
BERLIN									
11000 BERLIN	7 625	1 027	532	275	962	641	88 366	1 266 879	371
LAND INSGESAMT	7 625	1 027	532	275	962	641	88 366	1 266 879	371
BRANDENBURG									
12051 BRANDENBURG/HADEL,STADT	184	16	39	16	1	-	2 783	36 312	498
12052 COTTBUS,STADT	351	17	51	13	11	35	3 990	52 763	513
12053 FRANKFURT/ODER,STADT	194	7	33	3	12	20	2 730	32 149	519
12054 POTSDAM,STADT	454	73	65	18	29	28	5 319	70 631	468
12060 BARNIM	622	34	169	11	45	24	9 870	108 305	610
12061 DAHME-SPREEWALD	842	32	301	26	25	29	12 173	106 232	657
12062 ELBE-ELSTER	598	27	232	43	8	12	8 973	76 521	651
12063 HAVELLAND	614	15	203	18	13	30	9 112	95 109	612
12064 MAERKISCH-ODERLAND	922	31	258	14	32	30	12 401	121 860	636
12065 OBERHADEL	712	22	196	15	35	62	11 993	124 833	618
12066 OBERSPREEWALD-LAUSITZ	559	31	188	24	7	33	7 277	76 904	604
12067 ODER-SPREE	751	29	322	24	15	31	11 402	116 643	620
12068 OSTPRIGNITZ-RUPPIN	684	19	247	17	26	21	8 570	67 788	641
12069 POTSDAM-MITTELMARK	899	25	310	29	18	37	14 057	133 108	651
12070 PRIGNITZ	531	23	207	9	10	15	7 538	54 602	637
12071 SPREE-NEISSE	754	18	251	60	15	6	9 257	85 662	645
12072 TELTOW-FLAEMING	772	52	243	14	30	20	11 323	106 289	655
12073 UCKERMARK	650	35	260	21	11	28	8 964	80 626	597
LAND INSGESAMT	11 093	506	3 575	375	343	461	157 732	1 546 337	610

Anmerkungen siehe Seite 52.

Kraftfahrzeuganhänger								Regierungsbezirk Statistische Kennziffer Zulassungsbezirk
insgesamt	darunter							
	Sattel- anhänger	Wohn- wagen	Verkaufs- u. Ausstel- lungswagen	Vieh- transporter	zusammen	Tankwagen		
						f. brenn-/ entzündbare Flüssigkeiten	f. Nahrungs- u. Genuss- mittel	
48	49	50	51	52	53	54	55	
9 755	322	1 212	70	187	17	4	3	09572 ERLANGEN-HOECHSTADT
7 173	84	1 096	39	160	14	10	1	09573 FUERTH
11 835	326	1 402	122	280	20	11	7	09574 NUERNBERGER LAND
11 155	318	868	73	607	51	6	11	09575 NEUSTADT/AISCH-WINDSHEIM
12 517	586	1 176	51	328	33	12	11	09576 ROTH
10 449	412	819	62	518	69	22	11	09577 WEISSENBURG-GUNZENHAUSEN
116 712	4 847	12 976	933	3 409	384	110	87	RB ZUSAMMEN
								RB UNTERFRANKEN
3 479	137	315	39	23	15	9	4	09661 ASCHAFFENBURG,STADT
2 364	116	316	16	13	24	15	2	09662 SCHWEINFURT,STADT
4 979	191	703	59	40	8	5	1	09663 WUERZBURG,STADT
14 873	496	1 039	84	226	20	11	3	09671 ASCHAFFENBURG
11 795	401	1 029	47	241	28	17	3	09672 BAD KISSINGEN
10 238	157	781	37	242	17	4	9	09673 RHOEN-GRABFELD
9 825	337	743	66	238	11	7	3	09674 HASSBERGE
9 266	783	673	49	325	19	9	3	09675 KITZINGEN
11 494	163	861	69	221	10	5	2	09676 MILTENBERG
13 802	325	1 099	88	270	16	9	1	09677 MAIN-SPESSART
12 499	958	1 348	45	345	80	10	51	09678 SCHWEINFURT
12 654	419	1 312	69	322	40	11	15	09679 WUERZBURG
117 268	4 483	10 219	668	2 506	288	112	97	RB ZUSAMMEN
								RB SCHWABEN
9 672	256	1 513	119	72	19	17	1	09761 AUGSBURG,STADT
2 641	51	512	28	23	7	4	-	09762 KAUFBEUREN,STADT
3 507	67	590	48	62	21	12	2	09763 KEMPTEN(ALLGAEU),STADT
3 042	139	374	37	78	9	5	2	09764 MEMMINGEN,STADT
13 656	461	1 127	68	451	52	6	19	09771 AICHACH-FRIEDBERG
24 723	1 583	2 544	99	505	123	14	10	09772 AUGSBURG
12 297	505	806	97	478	97	19	22	09773 DILLINGEN A.D.DONAU
14 131	614	954	106	403	43	6	7	09774 GUENZBURG
14 874	695	1 540	111	299	22	2	2	09775 NEU-ULM
6 879	75	662	43	281	7	2	3	09776 LINDAU (BODENSEE)
15 451	506	1 337	68	956	63	5	19	09777 OSTALLGAEU
16 269	407	1 207	87	982	62	3	19	09778 UNTERALLGAEU
16 767	609	1 113	88	641	77	19	25	09779 DONAU-RIES
15 116	213	1 662	93	1 095	59	4	34	09780 OBERALLGAEU
169 025	6 181	15 941	1 092	6 326	661	118	165	RB ZUSAMMEN
1 023 418	37 736	85 568	7 102	29 701	3 537	1 073	923	LAND INSGESAMT
SAARLAND								
18 011	738	1 980	225	130	17	12	-	10041 SAARBRUECKEN,STADTVERB.
10 090	433	638	115	136	38	17	3	10042 MERZIG-WADERN
11 580	376	1 036	146	104	17	13	-	10043 NEUNKIRCHEN
15 602	553	1 329	256	119	51	27	1	10044 SAARLOUIS
13 034	639	1 384	281	112	20	12	7	10045 SAAR-PFALZ-KREIS
9 484	207	756	91	124	21	13	3	10046 SANKT WENDEL
77 801	2 946	7 123	1 114	725	164	94	14	LAND INSGESAMT
BERLIN								
74 258	2 165	8 157	1 474	506	151	79	17	11000 BERLIN
74 258	2 165	8 157	1 474	506	151	79	17	LAND INSGESAMT
BRANDENBURG								
4 541	274	283	25	10	12	11	-	12051 BRANDENBURG/HAVEL,STADT
6 091	225	427	37	15	8	-	-	12052 COTTBUS,STADT
3 042	100	252	14	10	27	1	22	12053 FRANKFURT/ODER,STADT
10 832	5 414	581	68	34	179	-	106	12054 POTSDAM,STADT
16 357	371	1 144	92	130	24	6	3	12060 BARNIM
19 372	630	995	141	104	26	5	11	12061 DAHME-SPREEWALD
14 318	426	671	105	106	39	17	8	12062 ELBE-ELSTER
15 090	380	1 096	120	170	8	2	-	12063 HAVELLAND
18 852	697	1 209	115	183	41	27	1	12064 MAERKISCH-ODERLAND
19 454	725	1 245	153	184	17	8	1	12065 OBERHAVEL
13 740	499	824	85	59	72	20	5	12066 OBERSPREEWALD-LAUSITZ
18 568	541	1 214	106	100	28	19	1	12067 ODER-SPREE
14 968	410	757	80	164	61	33	5	12068 OSTPRIGNITZ-RUPPIN
20 287	567	1 296	185	231	22	12	-	12069 POTSDAM-MITTELMARK
11 452	333	702	88	206	30	6	7	12070 PRIGNITZ
15 987	551	797	104	76	62	11	10	12071 SPREE-NEISSE
16 340	872	874	103	159	27	16	7	12072 TELTOW-FLAEMING
14 354	531	780	107	159	41	8	2	12073 UCKERMARK
253 645	13 546	15 147	1 728	2 100	724	202	189	LAND INSGESAMT

(Fortsetzung): Bestand an Kraftfahrzeugen und Kraftfahrzeuganhängern am 1. Januar 2009 nach Zulassungsbezirken

Regierungsbezirk Statistische Kennziffer Zulassungsbezirk	Krafträder					Personen-		
	insgesamt	davon			darunter weibliche Halter	insgesamt	mit Hubraum	
		zwei- rädri- ge Kfz	drei- rädri- ge Kfz	leichte vierrädri- ge Kfz			bis 1399	1400 bis 1699
1	2	3	4	5	6	7	8	
MECKLENBURG-VORPOMMERN								
13001 GREIFSWALD, STADT	998	981	-	17	120	21 374	7 371	5 186
13002 NEUBRANDENBURG, STADT	1 330	1 310	-	20	157	29 982	9 342	7 980
13003 ROSTOCK, STADT	3 285	3 246	7	32	396	73 986	23 663	19 343
13004 SCHWERIN, STADT	1 560	1 529	11	20	199	39 436	12 810	9 773
13005 STRALSUND, STADT	1 070	1 048	4	18	124	23 575	8 029	5 828
13006 WISMAR, STADT	1 069	1 056	2	11	144	18 359	6 457	4 833
13051 BAD DOBERAN	4 287	4 189	5	93	554	64 801	21 614	15 104
13052 DEMMIN	2 815	2 726	2	87	316	40 674	13 775	10 515
13053 GUESTROW	3 209	3 128	3	78	342	49 365	16 598	12 663
13054 LUDWIGSLUST	4 953	4 788	11	154	607	67 963	23 769	16 370
13055 MECKLENBURG-STRELITZ	3 049	2 949	13	87	366	42 642	14 673	10 672
13056 MUERITZ	2 422	2 349	11	62	357	33 719	11 579	8 243
13057 NORDVORPOMMERN	3 689	3 589	3	97	438	56 995	20 473	13 508
13058 NORDWESTMECKLENBURG	4 834	4 698	2	134	630	62 951	23 352	15 039
13059 OSTVORPOMMERN	3 819	3 696	7	116	474	54 871	18 624	13 275
13060 PARCHIM	3 512	3 377	10	125	454	52 458	17 960	12 771
13061 RUEGEN	2 057	1 968	2	87	255	32 523	11 778	7 818
13062 UECKER-RANDOW	2 415	2 336	9	70	300	36 126	12 378	9 525
LAND INSGESAMT	50 373	48 963	102	1 308	6 233	801 800	274 245	198 446
SACHSEN								
RB CHEMNITZ								
14511 CHEMNITZ, STADT	5 932	5 789	15	128	621	117 196	40 343	29 760
14521 ERZGEBIRGSKREIS	15 479	15 107	22	350	1 488	203 736	77 836	50 076
14522 MITTELSACHSEN	13 564	13 228	27	309	1 493	180 891	66 550	45 224
14523 VOGTLANDKREIS	8 688	8 423	18	247	1 003	135 194	50 147	33 740
14524 ZWICKAU	11 874	11 586	22	266	1 315	181 809	69 388	45 418
RB ZUSAMMEN	55 537	54 133	104	1 300	5 920	818 826	304 264	204 218
RB DRESDEN								
14612 DRESDEN, STADT	10 165	10 007	30	128	1 137	198 639	62 795	51 038
14625 BAUTZEN	11 574	11 230	26	318	1 236	179 094	63 883	45 326
14626 GOERLITZ	9 078	8 845	8	225	890	144 964	51 823	37 377
14627 MEISSEN	8 174	7 920	22	232	833	130 415	45 411	32 981
14628 SAECHS.SCHWEIZ-OSTERZGEB	9 809	9 541	23	245	1 014	134 821	48 544	34 368
RB ZUSAMMEN	48 800	47 543	109	1 148	5 110	787 933	272 456	201 090
RB LEIPZIG								
14713 LEIPZIG, STADT	9 253	9 063	17	173	1 083	187 616	63 117	47 683
14729 LEIPZIG	9 257	9 063	16	178	1 030	143 930	51 137	36 371
14730 NORDSACHSEN	7 423	7 199	14	210	933	110 853	39 953	28 429
RB ZUSAMMEN	25 933	25 325	47	561	3 046	442 399	154 207	112 483
LAND INSGESAMT	130 270	127 001	260	3 009	14 076	2 049 158	730 927	517 791
SACHSEN-ANHALT								
15001 DESSAU-ROSSLAU,STADT	2 334	2 293	5	36	249	41 825	14 341	10 803
15002 HALLE (SAALE),STADT	3 981	3 887	18	76	392	86 039	28 231	22 816
15003 MAGDEBURG, STADT	4 213	4 116	17	80	472	97 476	32 898	24 754
15081 ALTMARKKREIS SALZWEDEL	3 245	3 159	4	82	461	50 145	17 690	12 506
15082 ANHALT-BITTERFELD	5 617	5 461	10	146	671	93 394	33 946	24 058
15083 BOERDE	6 510	6 274	25	211	776	102 571	37 285	25 637
15084 BURGENLANDKREIS	6 923	6 636	23	264	813	101 099	36 818	25 845
15085 HARZ	7 716	7 378	11	327	843	119 124	43 407	29 389
15086 JERICHOWER LAND	3 522	3 423	5	94	480	53 638	18 970	13 146
15087 MANSFELD-SUEDHARZ	5 689	5 335	17	337	607	81 771	29 362	20 715
15088 SAALEKREIS	7 637	7 403	28	206	814	111 033	38 790	27 415
15089 SALZLANDKREIS	6 681	6 514	12	155	801	104 315	38 103	26 778
15090 STENDAL	3 917	3 767	7	143	512	63 266	21 520	15 998
15091 WITTENBERG	5 135	5 008	7	120	589	74 933	27 335	18 881
LAND INSGESAMT	73 120	70 654	189	2 277	8 480	1 180 629	418 696	298 741
THUERINGEN								
16051 ERFURT, STADT	5 139	5 017	14	108	633	85 476	26 901	21 393
16052 GERA, STADT	2 315	2 264	2	49	280	44 484	14 579	11 590
16053 JENA, STADT	2 403	2 356	2	45	280	40 782	12 330	10 466
16054 SUHL, STADT	1 166	1 133	2	31	134	20 073	7 066	4 890
16055 WEIMAR, STADT	1 630	1 597	5	28	211	26 265	8 860	6 276
16056 EISENACH, STADT	1 156	1 115	4	37	112	20 119	7 147	4 872
16061 EICHSFELD	3 416	3 177	7	232	368	56 932	19 276	13 817
16062 NORDHAUSEN	3 284	3 136	7	141	384	46 266	15 982	11 408
16063 WARTBURGKREIS	5 682	5 336	14	332	607	74 118	25 526	18 274

Anmerkungen siehe Seite 52.

kraftwagen										Regierungsbezirk Statistische Kennziffer Zulassungsbezirk
in cm ³			darunter						Dichte auf 1 000 Ein- wohner	
1700 bis 1999	2000 und mehr	unbekannt ¹⁾	mit offenem Aufbau	mit Allrad- antrieb	Wohn- mobile	Kranken- wagen, Notarzt- einsatzfz.	gewerb- liche Halter	weib- liche Halter		
9	10	11	12	13	14	15	16	17	18	
MECKLENBURG-VORPOMMERN										
6 602	2 214	1	297	529	66	28	1 994	7 169	397	13001 GREIFSWALD, STADT
9 703	2 951	6	305	732	111	23	2 795	9 310	449	13002 NEUBRANDENBURG, STADT
23 615	7 354	11	1 315	1 729	370	38	6 373	22 089	369	13003 ROSTOCK, STADT
12 453	4 395	5	631	1 120	211	36	5 088	11 804	411	13004 SCHWERIN, STADT
7 453	2 262	3	346	645	92	21	2 154	7 173	406	13005 STRALSUND, STADT
5 355	1 707	7	291	455	84	14	1 336	5 828	408	13006 WISMAR, STADT
20 645	7 427	11	1 274	2 501	297	36	4 381	22 780	546	13051 BAD DOBERAN
12 642	3 741	1	360	1 426	126	25	2 338	12 846	487	13052 DEMMIN
15 534	4 560	10	524	1 768	159	22	3 655	15 602	480	13053 GUESTROW
21 213	6 603	8	885	2 257	326	35	3 278	23 469	539	13054 LUDWIGSLUST
13 096	4 195	6	553	1 849	177	34	1 863	14 408	527	13055 MECKLENBURG-STRELITZ
10 439	3 452	6	414	1 437	149	25	1 658	11 575	507	13056 MUERITZ
17 220	5 787	7	796	2 361	235	29	3 258	19 459	521	13057 NORDVORPOMMERN
18 292	6 260	8	958	2 311	351	25	2 443	22 300	530	13058 NORDWESTMECKLENBURG
17 009	5 949	14	719	2 412	166	28	2 699	18 858	507	13059 OSTVORPOMMERN
16 408	5 315	4	712	1 872	249	32	2 961	18 059	525	13060 PARCHIM
9 598	3 323	6	584	1 643	112	23	1 748	10 748	467	13061 RUEGEN
10 758	3 460	5	339	1 349	102	26	1 483	11 681	479	13062 UECKER-RANDOW
248 035	80 955	119	11 303	28 396	3 383	500	51 505	265 158	477	LAND INSGESAMT
SACHSEN										
36 199	10 875	19	1 773	4 083	379	69	15 476	36 831	478	RB CHEMNITZ
59 894	15 904	26	2 210	14 882	429	60	15 150	64 508	533	14511 CHEMNITZ, STADT
53 971	15 119	27	2 084	7 333	522	57	15 701	58 296	532	14521 ERZGEBIRGSKREIS
39 948	11 320	39	1 867	7 671	324	65	12 736	44 964	533	14522 MITTELSACHSEN
52 738	14 215	50	2 468	5 859	504	130	15 444	60 803	515	14523 VOGTLANDKREIS
242 750	67 433	161	10 402	39 828	2 158	381	74 507	265 402	520	14524 ZWICKAU
RB ZUSAMMEN										
RB DRESDEN										
63 345	21 429	32	3 507	6 662	1 049	111	25 593	60 297	391	14612 DRESDEN, STADT
55 414	14 436	35	2 128	5 788	446	65	14 251	60 266	537	14625 BAUTZEN
44 030	11 712	22	1 370	4 964	404	83	11 924	47 569	502	14626 GOERLITZ
40 252	11 742	29	1 794	3 830	370	50	8 645	42 753	503	14627 MEISSEN
40 289	11 604	16	1 754	7 283	422	61	11 868	44 197	523	14628 SAECHS.SCHWEIZ-OSTERZGEB
243 330	70 923	134	10 553	28 527	2 691	370	72 281	255 082	478	RB ZUSAMMEN
RB LEIPZIG										
56 576	20 196	44	3 286	5 127	718	114	21 830	59 686	368	14713 LEIPZIG, STADT
43 610	12 786	26	2 141	4 011	386	66	11 945	50 142	524	14729 LEIPZIG
32 970	9 476	25	1 387	3 111	333	61	7 902	37 618	518	14730 NORDSACHSEN
133 156	42 458	95	6 814	12 249	1 437	241	41 677	147 446	443	RB ZUSAMMEN
619 236	180 814	390	27 769	80 604	6 286	992	188 465	667 930	486	LAND INSGESAMT
SACHSEN-ANHALT										
12 742	3 926	13	738	1 104	124	56	3 359	13 581	465	15001 DESSAU-ROSSLAU,STADT
26 698	8 270	24	1 241	2 095	207	84	9 256	25 583	367	15002 HALLE (SAALE),STADT
29 911	9 894	19	1 641	2 561	283	62	11 825	29 900	424	15003 MAGDEBURG,STADT
15 717	4 225	7	520	1 826	203	19	2 882	17 668	537	15081 ALTMARKKREIS SALZWEDEL
27 621	7 750	19	1 224	2 573	197	54	7 411	31 279	505	15082 ANHALT-BITTERFELD
30 797	8 843	9	1 433	3 513	279	40	6 943	35 927	553	15083 BOERDE
30 282	8 137	17	1 269	3 345	215	48	7 029	34 070	501	15084 BURGENLANDKREIS
36 165	10 135	28	1 745	5 131	386	54	7 989	39 452	494	15085 HARZ
16 313	5 203	6	855	1 844	173	25	3 949	18 371	538	15086 JERICHOWER LAND
25 013	6 663	18	1 103	3 909	168	23	5 781	25 793	517	15087 MANSFELD-SUEDHARZ
34 831	9 974	23	1 728	3 111	242	43	9 253	37 851	544	15088 SAALEKREIS
31 013	8 386	35	1 318	2 947	177	54	7 718	33 766	476	15089 SALZLANDKREIS
20 288	5 451	9	749	2 029	183	45	5 250	20 884	496	15090 STENDAL
22 380	6 313	24	1 040	2 384	217	21	5 520	25 629	524	15091 WITTENBERG
359 771	103 170	251	16 604	38 372	3 054	628	94 165	389 754	489	LAND INSGESAMT
THUERINGEN										
27 663	9 495	24	1 515	2 943	255	59	11 261	26 125	421	16051 ERFURT, STADT
14 198	4 106	11	692	1 443	110	26	3 843	14 247	438	16052 GERA, STADT
13 772	4 197	17	508	1 650	171	17	4 200	12 624	397	16053 JENA, STADT
6 041	2 070	6	296	1 451	96	8	1 312	6 523	489	16054 SUHL, STADT
8 343	2 783	3	487	855	117	17	2 768	8 622	406	16055 WEIMAR, STADT
6 173	1 921	6	417	934	89	21	2 847	5 974	465	16056 EISENACH, STADT
18 426	5 405	8	850	2 451	152	19	2 434	17 614	528	16061 EICHSFELD
14 637	4 228	11	722	2 137	129	17	3 398	15 554	504	16062 NORDHAUSEN
23 657	6 643	18	1 268	4 498	243	20	4 269	24 831	549	16063 WARTBURGKREIS

(Fortsetzung): Bestand an Kraftfahrzeugen und Kraftfahrzeuganhängern am 1. Januar 2009 nach Zulassungsbezirken

Regierungsbezirk Statistische Kennziffer Zulassungsbezirk	Kraft- omni- busse	Lastkraftwagen								
		mit zulässiger Gesamtmasse in kg								
		insgesamt	bis 2800	2801 bis 3500	3501 bis 5000	5001 bis 7500	7501 bis 12000	12001 bis 20000	20001 und mehr	unbekannt
		19	20	21	22	23	24	25	26	27
MECKLENBURG-VORPOMMERN										
13001 GREIFSWALD, STADT	21	1 308	770	320	58	56	31	29	44	-
13002 NEUBRANDENBURG, STADT	45	2 940	1 681	701	70	168	96	136	88	-
13003 ROSTOCK, STADT	91	4 385	2 673	1 027	153	170	136	101	125	-
13004 SCHWERIN, STADT	98	2 661	1 539	731	77	111	53	74	76	-
13005 STRALSUND, STADT	54	1 512	864	390	52	59	42	44	61	-
13006 WISMAR, STADT	23	1 131	673	256	43	69	20	35	35	-
13051 BAD DOBERAN	120	5 813	3 266	1 638	129	290	157	132	201	-
13052 DEMMIN	87	3 710	2 173	962	71	133	98	132	141	-
13053 GUESTROW	102	4 378	2 505	1 172	89	139	146	152	175	-
13054 LUDWIGSLUST	136	5 263	2 963	1 434	96	234	147	149	240	-
13055 MECKLENBURG-STRELITZ	113	3 576	1 870	1 110	81	148	109	125	133	-
13056 MUERITZ	61	3 173	1 744	818	68	93	89	79	282	-
13057 NORDVORPOMMERN	125	4 843	2 947	1 151	132	185	134	137	157	-
13058 NORDWESTMECKLENBURG	146	5 560	3 500	1 297	115	207	127	110	204	-
13059 OSTVORPOMMERN	143	4 188	2 504	1 027	131	178	119	102	127	-
13060 PARCHIM	105	4 493	2 459	1 219	139	221	129	128	198	-
13061 RUEGEN	72	2 653	1 637	702	74	101	44	44	51	-
13062 UECKER-RANDOW	62	2 380	1 364	611	77	103	64	56	105	-
LAND INSGESAMT	1 604	63 967	37 132	16 566	1 655	2 665	1 741	1 765	2 443	-
SACHSEN										
RB CHEMNITZ										
14511 CHEMNITZ, STADT	283	8 723	4 874	2 231	364	385	232	270	367	-
14521 ERZGEBIRGSKREIS	319	15 205	8 367	3 884	786	604	542	486	536	-
14522 MITTELSACHSEN	428	14 560	7 753	3 483	554	824	731	504	711	-
14523 VOGTLANDKREIS	207	10 860	5 704	2 983	512	507	378	346	430	-
14524 ZWICKAU	262	14 537	8 064	3 676	540	604	513	454	686	-
RB ZUSAMMEN	1 499	63 885	34 762	16 257	2 756	2 924	2 396	2 060	2 730	-
RB DRESDEN										
14612 DRESDEN, STADT	475	14 061	7 936	3 572	518	786	393	384	472	-
14625 BAUTZEN	346	14 675	8 216	3 699	583	732	476	443	526	-
14626 GOERLITZ	275	9 966	5 703	2 309	418	443	286	308	499	-
14627 MEISSEN	213	10 819	6 028	2 565	427	517	435	383	464	-
14628 SAECHS.SCHWEIZ-OSTERZGEB	239	10 802	5 995	2 802	500	472	357	317	359	-
RB ZUSAMMEN	1 548	60 323	33 878	14 947	2 446	2 950	1 947	1 835	2 320	-
RB LEIPZIG										
14713 LEIPZIG, STADT	179	13 793	8 251	3 412	328	679	383	337	403	-
14729 LEIPZIG	250	12 038	6 709	2 876	341	660	478	406	568	-
14730 NORDSACHSEN	219	10 044	5 361	2 434	279	501	518	341	610	-
RB ZUSAMMEN	648	35 875	20 321	8 722	948	1 840	1 379	1 084	1 581	-
LAND INSGESAMT	3 695	160 083	88 961	39 926	6 150	7 714	5 722	4 979	6 631	-
SACHSEN-ANHALT										
15001 DESSAU-ROSSLAU,STADT	49	2 626	1 508	666	84	157	46	74	91	-
15002 HALLE (SAALE),STADT	175	5 299	3 211	1 320	126	258	92	124	168	-
15003 MAGDEBURG, STADT	72	6 600	3 600	1 706	216	428	157	225	268	-
15081 ALTMARKKREIS SALZWEDEL	172	3 918	2 255	1 039	99	183	111	105	126	-
15082 ANHALT-BITTERFELD	217	6 465	3 364	1 611	224	340	235	366	325	-
15083 BOERDE	156	7 262	4 007	1 972	202	378	212	230	261	-
15084 BURGENLANDKREIS	178	7 365	4 010	1 801	310	321	214	286	423	-
15085 HARZ	240	8 724	5 085	2 085	288	393	223	245	405	-
15086 JERICHOWER LAND	105	4 401	2 393	1 028	137	231	190	185	237	-
15087 MANSFELD-SUEDHARZ	132	5 276	2 940	1 380	232	227	142	150	205	-
15088 SAALEKREIS	149	9 585	5 181	2 238	324	562	382	358	540	-
15089 SALZLANDKREIS	211	6 947	3 942	1 788	271	349	167	192	238	-
15090 STENDAL	153	5 112	2 928	1 222	164	232	117	215	234	-
15091 WITTENBERG	147	5 487	3 107	1 439	165	236	121	196	223	-
LAND INSGESAMT	2 156	85 067	47 531	21 295	2 842	4 295	2 409	2 951	3 744	-
THUERINGEN										
16051 ERFURT, STADT	109	7 468	4 195	1 769	344	421	241	228	270	-
16052 GERA, STADT	87	2 752	1 503	755	111	149	90	82	62	-
16053 JENA, STADT	59	2 139	1 285	508	111	101	59	45	30	-
16054 SUHL, STADT	43	1 181	604	345	70	78	33	19	32	-
16055 WEIMAR, STADT	83	1 703	919	476	73	81	66	45	43	-
16056 EISENACH, STADT	89	1 331	683	410	68	63	30	30	47	-
16061 EICHSFELD	122	4 616	2 180	1 371	231	307	173	125	229	-
16062 NORDHAUSEN	77	3 052	1 558	871	142	156	99	82	144	-
16063 WARTBURGKREIS	134	4 706	2 278	1 378	193	300	174	145	238	-

Anmerkungen siehe Seite 52.

Lastkraftwagen (Fortsetzung)						Zugmaschinen				Regierungsbezirk Statistische Kennziffer Zulassungsbezirk
darunter						insgesamt	davon		unter Spalte 37 leichte Zugmaschinen ²⁾	
Vieh- transport- wagen	Beton- transport- und Liefer- mischer	Transporter f. Container u. Wechsel- behälter	Tankkraftwagen				Sattel- zug- maschinen	land-/forst- wirtschaft- liche Zug- maschinen		
			zusammen	darunter						
				f. brenn-/ entzündbare Flüssigkeiten	f. Nahrungs- u. Genuss- mittel					
29	30	31	32	33	34	35	36	37	38	
MECKLENBURG-VORPOMMERN										
1	2	16	3	3	-	178	91	87	7	13001 GREIFSWALD, STADT
4	10	52	15	1	13	239	148	91	7	13002 NEUBRANDENBURG, STADT
-	9	32	8	4	-	681	501	180	27	13003 ROSTOCK, STADT
-	2	33	8	4	3	310	190	120	11	13004 SCHWERIN, STADT
-	2	9	8	8	-	184	124	60	4	13005 STRALSUND, STADT
-	-	13	-	-	-	113	60	53	4	13006 WISMAR, STADT
4	31	38	5	2	1	2 146	675	1 471	75	13051 BAD DOBERAN
8	-	47	27	6	18	2 436	665	1 771	44	13052 DEMMIN
14	18	52	11	11	-	2 382	463	1 919	45	13053 GUESTROW
6	28	116	16	10	4	3 569	646	2 923	53	13054 LUDWIGSLUST
3	11	53	5	4	-	1 451	125	1 326	47	13055 MECKLENBURG-STRELITZ
4	2	228	11	1	9	1 591	241	1 350	32	13056 MUERITZ
9	9	30	7	6	-	2 388	417	1 971	82	13057 NORDVORPOMMERN
8	32	78	8	2	4	2 831	484	2 347	73	13058 NORDWESTMECKLENBURG
8	18	25	10	10	-	1 978	249	1 729	57	13059 OSTVORPOMMERN
11	9	140	16	11	5	2 416	270	2 146	35	13060 PARCHIM
-	5	11	8	6	-	925	122	803	40	13061 RUEGEN
6	22	18	8	7	-	1 436	151	1 285	28	13062 UECKER-RANDOW
86	210	991	174	96	57	27 254	5 622	21 632	671	LAND INSGESAMT
SACHSEN										
3	55	154	34	18	2	904	348	556	66	RB CHEMNITZ
17	15	221	45	34	4	5 101	793	4 308	295	14511 CHEMNITZ, STADT
27	22	357	61	26	19	6 510	1 225	5 285	204	14521 ERZGEBIRGSKREIS
11	12	265	34	20	5	4 847	644	4 203	196	14522 MITTELSACHSEN
12	23	362	57	40	8	4 053	1 199	2 854	128	14523 VOGTLANDKREIS
70	127	1 359	231	138	38	21 415	4 209	17 206	889	14524 ZWICKAU
RB ZUSAMMEN										
1	36	165	22	17	-	946	401	545	76	RB DRESDEN
8	18	285	51	37	6	5 286	855	4 431	218	14612 DRESDEN, STADT
8	96	103	64	31	27	3 991	520	3 471	134	14625 BAUTZEN
13	25	224	52	35	13	3 594	770	2 824	82	14626 GOERLITZ
7	14	190	30	15	8	3 626	329	3 297	191	14627 MEISSEN
37	189	967	219	135	54	17 443	2 875	14 568	701	14628 SAECHS.SCHWEIZ-OSTERZGEB
RB ZUSAMMEN										
2	2	262	12	11	-	798	321	477	46	RB LEIPZIG
11	47	202	53	43	1	4 230	932	3 298	81	14713 LEIPZIG, STADT
9	24	179	37	26	7	4 346	1 290	3 056	79	14729 LEIPZIG
22	73	643	102	80	8	9 374	2 543	6 831	206	14730 NORDSACHSEN
129	389	2 969	552	353	100	48 232	9 627	38 605	1 796	RB ZUSAMMEN
LAND INSGESAMT										
SACHSEN-ANHALT										
-	13	25	8	8	-	426	184	242	8	15001 DESSAU-ROSSLAU,STADT
2	24	44	8	5	-	441	246	195	24	15002 HALLE (SAALE),STADT
2	10	194	12	11	-	753	472	281	17	15003 MAGDEBURG, STADT
9	3	30	12	6	-	3 183	131	3 052	47	15081 ALTMARKKREIS SALZWEDEL
9	24	173	23	21	-	2 266	625	1 641	64	15082 ANHALT-BITTERFELD
7	17	109	20	16	3	4 083	1 079	3 004	113	15083 BOERDE
6	19	117	51	20	21	3 528	831	2 697	149	15084 BURGENLANDKREIS
5	22	160	21	18	-	3 204	772	2 432	120	15085 HARZ
5	27	56	34	8	21	1 947	430	1 517	51	15086 JERICHOWER LAND
6	9	48	20	20	-	2 952	440	2 512	159	15087 MANSFELD-SUEDHARZ
1	8	204	184	143	-	3 016	1 004	2 012	130	15088 SAALEKREIS
4	10	77	23	21	1	2 621	728	1 893	104	15089 SALZLANDKREIS
4	42	101	35	7	27	3 314	272	3 042	79	15090 STENDAL
4	49	49	20	18	-	2 490	427	2 063	70	15091 WITTENBERG
64	277	1 387	471	322	73	34 224	7 641	26 583	1 135	LAND INSGESAMT
THUERINGEN										
2	46	118	8	6	-	867	281	586	60	16051 ERFURT, STADT
-	-	43	6	3	1	570	177	393	26	16052 GERA, STADT
3	2	44	4	4	-	295	35	260	32	16053 JENA, STADT
-	-	30	4	3	-	119	11	108	50	16054 SUHL, STADT
-	-	20	4	4	-	178	26	152	14	16055 WEIMAR, STADT
-	4	23	3	-	-	291	63	228	16	16056 EISENACH, STADT
5	30	143	14	7	5	3 063	594	2 469	206	16061 EICHSFELD
4	7	50	16	11	-	1 559	308	1 251	111	16062 NORDHAUSEN
8	4	98	7	6	-	3 851	365	3 486	218	16063 WARTBURGKREIS

(Fortsetzung): Bestand an Kraftfahrzeugen und Kraftfahrzeuganhängern am 1. Januar 2009 nach Zulassungsbezirken

Regierungsbezirk Statistische Kennziffer Zulassungsbezirk	Sonstige Kfz						Nutzfahr- zeuge insgesamt	Kraftfahrzeuge	
	insgesamt	darunter						insgesamt	Dichte auf 1 000 Einwohner
		Polizei-/ Zivilschutz- fahrzeuge	Feuerwehr- fahrzeuge	Abschlepp- und Kranwagen	Straßen- reinigungs- fahrzeuge	Müllwagen			
	39	40	41	42	43	44	45	46	47
MECKLENBURG-VORPOMMERN									
13001 GREIFSWALD, STADT	97	10	12	-	8	10	1 604	23 976	445
13002 NEUBRANDENBURG, STADT	221	16	21	7	1	12	3 445	34 757	521
13003 ROSTOCK, STADT	391	33	50	17	22	60	5 548	82 819	413
13004 SCHWERIN, STADT	411	175	34	12	12	32	3 480	44 476	464
13005 STRALSUND, STADT	202	21	25	12	10	15	1 952	26 597	458
13006 WISMAR, STADT	103	10	19	8	8	12	1 370	20 798	462
13051 BAD DOBERAN	494	29	173	31	8	16	8 573	77 661	654
13052 DEMMIN	411	24	160	8	4	17	6 644	50 133	600
13053 GUESTROW	609	28	172	43	8	19	7 471	60 045	584
13054 LUDWIGSLUST	601	23	256	18	7	24	9 569	82 485	654
13055 MECKLENBURG-STRELITZ	390	15	141	10	5	19	5 530	51 221	633
13056 MUERITZ	293	14	134	3	3	5	5 118	41 259	620
13057 NORDVORPOMMERN	515	25	164	34	7	13	7 871	68 555	626
13058 NORDWESTMECKLENBURG	522	25	210	12	6	20	9 059	76 844	648
13059 OSTVORPOMMERN	507	48	183	14	7	25	6 816	65 506	606
13060 PARCHIM	467	27	197	11	6	4	7 481	63 451	635
13061 RUEGEN	270	15	120	7	5	12	3 920	38 500	552
13062 UECKER-RANDOW	325	21	127	3	5	23	4 203	42 744	567
LAND INSGESAMT	6 829	559	2 198	250	132	338	99 654	951 827	567
SACHSEN									
RB CHEMNITZ									
14511 CHEMNITZ, STADT	803	82	92	38	46	61	10 713	133 841	546
14521 ERZGEBIRGSKREIS	1 209	68	442	44	37	76	21 834	241 049	630
14522 MITTELSACHSEN	1 280	65	426	54	24	27	22 778	217 233	639
14523 VOGTLANDKREIS	906	43	332	34	28	37	16 820	160 702	634
14524 ZWICKAU	1 058	89	365	47	31	40	19 910	213 593	605
RB ZUSAMMEN	5 256	347	1 657	217	166	241	92 055	966 418	614
RB DRESDEN									
14612 DRESDEN, STADT	1 302	147	151	57	44	100	16 784	225 588	444
14625 BAUTZEN	1 342	51	472	89	26	44	21 649	212 317	637
14626 GOERLITZ	1 056	93	337	33	15	55	15 298	169 330	586
14627 MEISSEN	1 048	37	264	27	25	38	15 674	154 263	595
14628 SAECHS.SCHWEIZ-OSTERZGEB	983	44	334	21	22	35	15 650	160 280	622
RB ZUSAMMEN	5 731	372	1 558	227	132	272	85 045	921 778	560
RB LEIPZIG									
14713 LEIPZIG, STADT	1 229	258	135	67	50	102	15 999	212 868	417
14729 LEIPZIG	1 054	32	336	40	25	35	17 572	170 759	622
14730 NORDSACHSEN	998	43	329	29	20	47	15 607	133 883	625
RB ZUSAMMEN	3 281	333	800	136	95	184	49 178	517 510	518
LAND INSGESAMT	14 268	1 052	4 015	580	393	697	226 278	2 405 706	570
SACHSEN-ANHALT									
15001 DESSAU-ROSSLAU,STADT	219	25	41	7	12	17	3 320	47 479	528
15002 HALLE (SAALE),STADT	427	32	61	25	20	46	6 342	96 362	411
15003 MAGDEBURG, STADT	769	130	56	27	34	91	8 194	109 883	477
15081 ALTMARKKREIS SALZWEDEL	575	14	274	21	4	16	7 848	61 238	656
15082 ANHALT-BITTERFELD	745	31	262	33	14	35	9 693	108 704	588
15083 BOERDE	851	34	345	64	24	25	12 352	121 433	655
15084 BURGENLANDKREIS	801	39	321	31	27	29	11 872	119 894	594
15085 HARZ	801	49	277	30	24	43	12 969	139 809	580
15086 JERICHOWER LAND	551	19	201	28	6	25	7 004	64 164	644
15087 MANSFELD-SUEDHARZ	656	30	258	21	8	15	9 016	96 476	610
15088 SAALEKREIS	1 011	56	316	109	26	54	13 761	132 431	649
15089 SALZLANDKREIS	685	28	267	25	15	36	10 464	121 460	554
15090 STENDAL	647	30	284	20	9	19	9 226	76 409	599
15091 WITTENBERG	552	24	223	13	13	16	8 676	88 744	621
LAND INSGESAMT	9 290	541	3 186	454	236	467	130 737	1 384 486	574
THUERINGEN									
16051 ERFURT, STADT	781	190	73	12	28	40	9 225	99 840	492
16052 GERA, STADT	253	27	30	18	11	28	3 662	50 461	497
16053 JENA, STADT	242	28	41	12	11	26	2 735	45 920	447
16054 SUHL, STADT	141	33	27	-	5	6	1 484	22 723	554
16055 WEIMAR, STADT	141	7	26	4	5	17	2 105	30 000	464
16056 EISENACH, STADT	133	3	30	8	3	23	1 844	23 119	534
16061 EICHSFELD	427	16	176	28	9	12	8 228	68 576	635
16062 NORDHAUSEN	423	49	154	14	7	16	5 111	54 661	596
16063 WARTBURGKREIS	510	12	250	22	5	4	9 201	89 001	659

Anmerkungen siehe Seite 52.

Kraftfahrzeuganhänger								Regierungsbezirk Statistische Kennziffer Zulassungsbezirk
insgesamt	darunter							
	Sattel- anhänger	Wohn- wagen	Verkaufs- u. Ausstel- lungswagen	Vieh- transporter	zusammen	Tankwagen		
						f. brenn-/ entzündbare Flüssigkeiten	f. Nahrungs- u. Genuss- mittel	
48	49	50	51	52	53	54	55	
MECKLENBURG-VORPOMMERN								
2 547	128	210	14	13	5	2	-	13001 GREIFSWALD, STADT
3 348	160	322	15	15	37	3	32	13002 NEUBRANDENBURG, STADT
8 864	2 291	645	124	23	12	4	1	13003 ROSTOCK, STADT
4 276	160	370	46	13	5	3	2	13004 SCHWERIN, STADT
2 680	116	243	36	5	9	8	-	13005 STRALSUND, STADT
1 965	66	177	5	1	3	-	-	13006 WISMAR, STADT
12 491	743	767	119	163	16	-	-	13051 BAD DOBERAN
11 011	1 039	548	73	154	77	22	38	13052 DEMMIN
10 851	457	582	72	185	41	29	-	13053 GUESTROW
16 399	619	885	98	277	40	11	12	13054 LUDWIGSLUST
9 680	123	566	47	117	15	7	1	13055 MECKLENBURG-STRELITZ
8 482	243	404	71	127	48	1	17	13056 MUERITZ
14 452	390	792	77	172	48	15	2	13057 NORDVORPOMMERN
13 167	532	835	77	223	32	11	11	13058 NORDWESTMECKLENBURG
13 093	243	613	102	143	41	14	5	13059 OSTVORPOMMERN
12 365	292	738	104	168	71	12	31	13060 PARCHIM
6 478	95	272	101	74	24	12	6	13061 RUEGEN
7 552	182	540	60	111	9	9	-	13062 UECKER-RANDOW
159 701	7 879	9 509	1 241	1 984	533	163	158	LAND INSGESAMT
SACHSEN								
10 237	376	1 308	104	43	32	3	6	RB CHEMNITZ
25 734	961	2 126	162	173	125	21	6	14511 CHEMNITZ, STADT
29 062	1 320	2 532	203	268	251	141	29	14521 ERZGEBIRGSKREIS
19 703	923	1 425	120	153	54	15	18	14522 MITTELSACHSEN
21 835	1 492	2 154	184	142	46	19	9	14523 VOGTLANDKREIS
106 571	5 072	9 545	773	779	508	199	68	14524 ZWICKAU
RB ZUSAMMEN								
RB DRESDEN								
18 024	377	2 137	145	65	25	5	-	14612 DRESDEN, STADT
28 860	966	1 886	249	189	110	25	12	14625 BAUTZEN
23 403	721	1 972	206	128	102	20	36	14626 GOERLITZ
22 182	859	1 492	153	169	105	32	31	14627 MEISSEN
20 902	421	1 793	125	166	49	13	9	14628 SAECHS.SCHWEIZ-OSTERZGEB
113 371	3 344	9 280	878	717	391	95	88	RB ZUSAMMEN
RB LEIPZIG								
17 650	333	1 858	113	80	25	10	3	14713 LEIPZIG, STADT
26 177	1 131	2 078	174	202	69	28	7	14729 LEIPZIG
24 101	1 847	1 421	165	215	101	26	21	14730 NORDSACHSEN
67 928	3 311	5 357	452	497	195	64	31	RB ZUSAMMEN
287 870	11 727	24 182	2 103	1 993	1 094	358	187	LAND INSGESAMT
SACHSEN-ANHALT								
5 013	230	491	56	28	21	5	-	15001 DESSAU-ROSSLAU,STADT
7 420	288	711	88	30	38	1	-	15002 HALLE (SAALE),STADT
8 921	309	819	95	29	29	7	-	15003 MAGDEBURG, STADT
12 749	197	951	126	256	22	5	-	15081 ALTMARKKREIS SALZWEDEL
14 831	738	1 115	127	133	108	32	-	15082 ANHALT-BITTERFELD
17 923	1 245	1 164	147	245	60	14	24	15083 BOERDE
14 491	820	1 166	131	120	110	11	44	15084 BURGENLANDKREIS
17 332	967	1 348	152	185	59	20	4	15085 HARZ
10 711	680	717	91	167	44	10	21	15086 JERICHOWER LAND
11 499	507	891	85	127	52	30	1	15087 MANSFELD-SUEDHARZ
16 375	1 153	1 239	151	108	365	224	1	15088 SAALEKREIS
14 075	784	1 122	107	139	53	21	10	15089 SALZLANDKREIS
14 049	379	1 019	66	244	45	6	30	15090 STENDAL
16 170	616	978	107	95	73	23	5	15091 WITTENBERG
181 559	8 913	13 731	1 529	1 906	1 079	409	140	LAND INSGESAMT
THUERINGEN								
8 527	301	912	99	35	23	5	-	16051 ERFURT, STADT
4 099	192	448	44	14	9	-	3	16052 GERA, STADT
3 402	49	525	40	27	6	4	-	16053 JENA, STADT
2 042	38	229	15	6	1	1	-	16054 SUHL, STADT
2 297	30	303	25	13	2	2	-	16055 WEIMAR, STADT
2 086	43	279	27	17	2	-	-	16056 EISENACH, STADT
9 787	751	545	89	176	80	8	9	16061 EICHSFELD
7 481	354	602	55	60	20	4	-	16062 NORDHAUSEN
11 456	455	966	63	150	13	2	-	16063 WARTBURGKREIS

(Fortsetzung): Bestand an Kraftfahrzeugen und Kraftfahrzeuganhängern am 1. Januar 2009 nach Zulassungsbezirken

Regierungsbezirk Statistische Kennziffer Zulassungsbezirk	Krafträder					Personen- mit Hubraum		
	insgesamt	davon			darunter weibliche Halter	insgesamt	mit Hubraum	
		zwei- rädri- ge Kfz	drei- rädri- ge Kfz	leichte vierrädri- ge Kfz			bis 1399	1400 bis 1699
1	2	3	4	5	6	7	8	
16064 UNSTRUT-HAINICH-KREIS	3 776	3 554	6	216	409	53 834	18 452	13 529
16065 KYFFHAEUSERKREIS	3 377	3 121	11	245	354	44 673	15 800	11 529
16066 SCHMALKALDEN-MEININGEN	5 089	4 878	8	203	529	73 583	24 995	18 235
16067 GOTHA	5 081	4 847	12	222	591	71 535	25 363	17 778
16068 SOEMMERDA	2 980	2 817	5	158	354	38 795	13 724	9 487
16069 HILDBURGHAUSEN	2 959	2 800	4	155	352	39 258	13 779	9 464
16070 ILM-KREIS	4 466	4 315	8	143	499	57 455	19 504	14 533
16071 WEIMARER-LAND	3 583	3 420	9	154	457	45 722	16 651	11 041
16072 SONNEBERG	2 299	2 218	2	79	263	33 291	12 667	7 711
16073 SAALFELD-RUDOLSTADT	4 885	4 662	8	215	470	61 816	21 796	15 575
16074 SAALE-HOLZLAND-KREIS	3 552	3 415	9	128	415	47 778	16 676	11 867
16075 SAALE-ORLA-KREIS	3 653	3 496	9	148	443	50 685	18 806	12 549
16076 GREIZ	4 352	4 222	6	124	512	61 094	22 127	15 466
16077 ALTENBURGER LAND	3 514	3 462	6	46	386	52 010	18 977	13 517
LAND INSGESAMT	79 757	76 358	160	3 239	9 043	1 146 044	396 984	285 267
				SONSTIGE				
INSGESAMT	3 024	3 009	1	14	6	27 702	5 099	4 292
				DEUTSCHLAND				
INSGESAMT	3 658 590	3 560 060	9 578	88 952	506 224	41 321 171	12 510 778	8 637 003

Anmerkungen siehe Seite 52.

Kraftwagen										Regierungsbezirk Statistische Kennziffer Zulassungsbezirk
in cm ³			darunter						Dichte auf 1 000 Ein- wohner	
1700 bis 1999	2000 und mehr	unbekannt ¹⁾	mit offenem Aufbau	mit Allrad- antrieb	Wohn- mobile	Kranken- wagen, Notarzt- einsatzfz.	gewerb- liche Halter	weib- liche Halter		
9	10	11	12	13	14	15	16	17	18	
16 881	4 965	7	851	2 343	150	23	3 442	16 515	482	16064 UNSTRUT-HAINICH-KREIS
13 579	3 753	12	599	1 958	98	14	3 175	13 994	523	16065 KYFFHAEUSERKREIS
23 301	7 031	21	1 181	5 571	279	27	5 353	24 774	548	16066 SCHMALKALDEN-MEININGEN
21 865	6 504	25	1 210	3 193	232	19	5 629	23 370	506	16067 GOTHA
12 126	3 446	12	560	1 486	100	12	2 582	12 964	516	16068 SOEMMERDA
12 573	3 438	4	488	2 644	109	11	1 721	13 658	565	16069 HILDBURGHAUSEN
18 109	5 297	12	744	3 407	196	21	3 497	18 785	502	16070 ILM-KREIS
13 961	4 060	9	699	1 867	139	12	3 133	15 826	528	16071 WEIMARER-LAND
9 935	2 971	7	508	2 914	70	12	2 340	11 060	534	16072 SONNEBERG
19 104	5 331	10	829	3 946	216	18	2 897	20 118	509	16073 SAALFELD-RUDOLSTADT
15 121	4 106	8	631	2 198	133	27	2 540	15 982	537	16074 SAALE-HOLZLAND-KREIS
15 291	4 029	10	644	2 626	152	19	3 082	16 916	558	16075 SAALE-ORLA-KREIS
18 184	5 301	16	867	2 520	166	13	4 335	21 117	542	16076 GREIZ
15 488	4 021	7	656	1 247	99	14	3 597	16 768	503	16077 ALTENBURGER LAND
358 428	105 101	264	17 222	56 282	3 501	446	83 655	373 961	501	LAND INSGESAMT
SONSTIGE										
10 118	8 145	48	1 374	2 988	180	60	26 900	261	-	INSGESAMT
DEUTSCHLAND										
13 731 404	6 432 176	9 810	1 643 508	2 018 012	325 101	17 645	4 153 138	13 216 844	503	INSGESAMT

(Fortsetzung): Bestand an Kraftfahrzeugen und Kraftfahrzeuganhängern am 1. Januar 2009 nach Zulassungsbezirken

Regierungsbezirk Statistische Kennziffer Zulassungsbezirk	Kraft- omni- busse	Lastkraftwagen									
		insgesamt	mit zulässiger Gesamtmasse in kg								
			bis 2800	2801 bis 3500	3501 bis 5000	5001 bis 7500	7501 bis 12000	12001 bis 20000	20001 und mehr	unbekannt	
19	20	21	22	23	24	25	26	27	28		
16064 UNSTRUT-HAINICH-KREIS	108	4 536	2 401	1 255	175	219	164	183	139	-	
16065 KYFFHAEUSERKREIS	92	2 864	1 634	715	122	153	98	72	70	-	
16066 SCHMALKALDEN-MEININGEN	157	5 856	2 857	1 716	292	335	260	190	206	-	
16067 GOTHA	139	5 526	2 912	1 424	302	314	143	214	217	-	
16068 SOEMMERDA	46	3 390	1 775	899	126	208	112	106	164	-	
16069 HILDBURGHAUSEN	80	3 009	1 630	743	117	188	97	94	140	-	
16070 ILM-KREIS	88	4 635	2 361	1 303	202	244	182	156	187	-	
16071 WEIMARER-LAND	74	4 326	2 306	1 269	152	189	148	122	140	-	
16072 SONNEBERG	66	2 118	1 049	632	92	127	51	58	109	-	
16073 SAALFELD-RUDOLSTADT	192	4 693	2 481	1 399	198	186	137	121	171	-	
16074 SAALE-HOLZLAND-KREIS	117	3 928	2 065	1 046	180	205	146	114	172	-	
16075 SAALE-ORLA-KREIS	97	4 093	1 968	1 236	179	204	158	132	216	-	
16076 GREIZ	106	5 378	2 753	1 382	237	256	253	222	275	-	
16077 ALTENBURGER LAND	109	3 796	1 951	925	163	264	154	159	180	-	
LAND INSGESAMT	2 274	87 096	45 348	23 827	3 880	4 748	3 068	2 744	3 481	-	
					SONSTIGE						
INSGESAMT	84	1 125	260	319	65	37	81	292	71	-	
					DEUTSCHLAND						
INSGESAMT	75 270	2 346 678	1 130 655	671 902	57 428	227 496	67 049	83 586	108 558	4	

Anmerkungen siehe Seite 52.


Lastkraftwagen (Fortsetzung)						Zugmaschinen				Regierungsbezirk Statistische Kennziffer Zulassungsbezirk
darunter						insgesamt	davon		unter Spalte 37 leichte Zugma- schinen ²⁾	
Vieh- trans- port- wagen	Beton- transport- und Liefer- mischer	Transporter f. Container u. Wechsel- behälter	Tankkraftwagen				Sattel- zug- maschinen	land-/forst- wirtschaft- liche Zug- maschinen		
			zusammen	f. brenn-/ entzündbare Flüssigkeiten	f. Nahrungs- u. Genuss- mittel					
29	30	31	32	33	34	35	36	37	38	
8	1	71	16	7	7	2 384	265	2 119	128	16064 UNSTRUT-HAINICH-KREIS
2	4	37	14	12	-	2 342	166	2 176	125	16065 KYFFHAEUSERKREIS
9	22	88	26	6	10	3 119	345	2 774	179	16066 SCHMALKALDEN-MEININGEN
6	1	107	13	9	2	1 957	318	1 639	175	16067 GOTHA
1	11	60	11	9	-	1 773	163	1 610	84	16068 SOEMMERDA
2	10	59	7	3	2	2 561	147	2 414	109	16069 HILDBURGHAUSEN
4	6	95	14	13	-	1 645	221	1 424	117	16070 ILM-KREIS
1	5	60	12	9	-	2 060	176	1 884	79	16071 WEIMARER-LAND
2	10	25	4	3	-	1 275	142	1 133	64	16072 SONNEBERG
4	28	46	18	11	3	3 116	331	2 785	118	16073 SAALFELD-RUDOLSTADT
9	21	83	6	4	-	2 945	335	2 610	86	16074 SAALE-HOLZLAND-KREIS
14	4	120	36	17	13	4 159	248	3 911	82	16075 SAALE-ORLA-KREIS
9	16	116	42	27	5	2 803	236	2 567	87	16076 GREIZ
6	8	40	16	12	-	1 303	364	939	47	16077 ALTENBURGER LAND
99	240	1 576	301	186	48	44 235	5 317	38 918	2 213	LAND INSGESAMT
SONSTIGE										
1	-	15	32	32	-	1 408	29	1 379	9	INSGESAMT
DEUTSCHLAND										
4 657	5 857	56 301	10 429	7 385	1 686	1 940 397	176 883	1 763 514	41 768	INSGESAMT

(Fortsetzung): Bestand an Kraftfahrzeugen und Kraftfahrzeuganhängern am 1. Januar 2009 nach Zulassungsbezirken

Regierungsbezirk Statistische Kennziffer Zulassungsbezirk	Sonstige Kfz						Nutzfahr- zeuge insgesamt	Kraftfahrzeuge					
	insgesamt	darunter						insgesamt	Dichte auf 1 000 Einwohner				
		Polizei-/ Zivilschutz- fahrzeuge	Feuerwehr- fahrzeuge	Abschlepp- und Kranwagen	Straßen- reinigungs- fahrzeuge	Müllwagen	39			40	41	42	43
16064 UNSTRUT-HAINICH-KREIS	456	15	169	16	9	15	7 484	65 094	583				
16065 KYFFHAEUSERKREIS	406	24	160	11	4	36	5 704	53 754	630				
16066 SCHMALKALDEN-MEININGEN	494	23	200	15	11	28	9 626	88 298	658				
16067 GOTHA	630	32	214	32	17	26	8 252	84 868	600				
16068 SOEMMERDA	344	17	132	6	7	24	5 553	47 328	629				
16069 HILDBURGHAUSEN	346	17	149	12	8	15	5 996	48 213	694				
16070 ILM-KREIS	468	22	160	16	8	28	6 836	68 757	601				
16071 WEIMARER-LAND	372	23	148	8	8	21	6 832	56 137	648				
16072 SONNEBERG	186	8	92	3	4	10	3 645	39 235	629				
16073 SAALFELD-RUDOLSTADT	479	32	194	21	10	14	8 480	75 181	619				
16074 SAALE-HOLZLAND-KREIS	435	16	172	19	6	8	7 425	58 755	661				
16075 SAALE-ORLA-KREIS	415	17	162	9	10	4	8 764	63 102	694				
16076 GREIZ	503	22	216	7	20	15	8 790	74 236	659				
16077 ALTENBURGER LAND	356	10	157	14	6	15	5 564	61 088	591				
LAND INSGESAMT	8 941	643	3 132	307	212	431	142 546	1 368 347	598				
					SONSTIGE								
INSGESAMT	6 191	5 703	44	33	3	1	8 808	39 534	-				
					DEUTSCHLAND								
INSGESAMT	260 517	19 477	77 021	10 218	8 672	14 227	4 622 862	49 602 623	603				

¹⁾ Einschließlich Fahrzeuge mit Rotationskolben- und Elektromotor.- ²⁾ Zugmaschinen mit fehlendem oder unplausiblem Leergewicht werden ab 1. Januar 2009 nicht mehr den "Leichten Zugmaschinen" (bis 600 kg) zugeordnet.

Kraftfahrzeuganhänger								Regierungsbezirk Statistische Kennziffer Zulassungsbezirk
insgesamt	darunter							
	Sattel- anhänger	Wohn- wagen	Verkaufs- u. Ausstel- lungswagen	Vieh- transporter	Tankwagen			
					zusammen	darunter		
						f. brenn-/ entzündbare Flüssigkeiten	f. Nahrungs- u. Genuss- mittel	
48	49	50	51	52	53	54	55	
9 145	289	770	52	109	24	7	11	16064 UNSTRUT-HAINICH-KREIS
6 738	165	525	77	96	29	9	-	16065 KYFFHAUSERKREIS
11 938	460	842	84	107	33	1	19	16066 SCHMALKALDEN-MEININGEN
10 705	452	820	78	90	30	8	5	16067 GOTHA
6 495	203	471	58	83	11	2	-	16068 SOEMMERDA
7 951	186	470	37	67	10	2	3	16069 HILDBURGHAUSEN
8 308	241	697	94	85	22	8	2	16070 ILM-KREIS
7 236	229	579	50	79	16	6	2	16071 WEIMARER-LAND
4 391	144	273	31	25	5	2	-	16072 SONNEBERG
10 353	353	832	53	94	29	7	8	16073 SAALFELD-RUDOLSTADT
8 290	448	645	51	85	8	4	-	16074 SAALE-HOLZLAND-KREIS
11 452	570	514	62	78	40	13	18	16075 SAALE-ORLA-KREIS
10 273	321	688	224	73	34	5	7	16076 GREIZ
7 554	454	543	70	45	22	8	4	16077 ALTENBURGER LAND
172 006	6 728	13 478	1 478	1 614	469	108	91	LAND INSGESAMT
SONSTIGE								
5 295	64	135	7	38	12	7	2	INSGESAMT
DEUTSCHLAND								
5 774 838	272 958	553 581	58 051	160 546	22 443	6 456	4 518	INSGESAMT



**Bestand an Personenkraftwagen am 1. Januar 2009
nach Zulassungsbezirken, Kraftstoffarten
und Emissionsgruppen**

gruppen			Darunter dieselangetriebene Pkw nach Emissionsgruppen									Regierungsbezirk Statistische Kennziffer Zulassungsbezirk	
sonstige	schadstoff- reduzierte insgesamt	Anteil in % Spalte 14 an Spalte 1	Euro 1	Euro 2	Euro 3	Euro 4	Euro 5	Euro 6	sonstige	schadstoff- reduzierte mit Diesel- antrieb insgesamt	Anteil in % Spalte 23 an Spalte 3		
13	14	15	16	17	18	19	20	21	22	23	24		
SCHLESWIG-HOLSTEIN													
299	37 462	98,7	356	2 139	3 521	4 489	68	-	143	10 716	98,5	01001	FLENSBURG,STADT
1 174	93 627	98,9	1 087	4 910	7 177	9 580	111	-	513	23 378	98,8	01002	KIEL,STADT
964	84 755	98,7	876	3 926	6 172	7 731	77	-	386	19 168	98,7	01003	LUEBECK,STADT
288	35 773	98,8	336	1 857	3 005	3 495	24	-	103	8 820	98,7	01004	NEUMUENSTER,STADT
814	69 141	99,1	1 043	5 841	7 099	6 000	29	1	366	20 379	99,1	01051	DITHMARSCHEN
1 159	96 831	98,8	1 154	5 623	8 772	8 660	46	-	487	24 742	99,1	01053	HERZOGTUM LAUENBURG
847	87 004	98,5	1 208	7 240	8 745	7 662	38	-	367	25 260	98,5	01054	NORDFRIESLAND
1 374	106 205	98,9	1 325	6 357	9 054	8 495	39	-	602	25 872	99,1	01055	OSTHOLSTEIN
1 046	150 031	98,7	1 316	7 242	12 205	13 894	116	-	392	35 165	98,5	01056	PINNEBERG
724	67 826	98,7	951	4 607	6 286	5 598	25	-	315	17 782	98,5	01057	PLOEN
1 323	145 032	98,7	1 945	10 592	14 786	14 112	108	1	553	42 097	98,5	01058	RENDSBURG-ECKERNFOERDE
988	105 427	98,6	1 476	9 226	11 960	9 939	36	-	402	33 039	98,5	01059	SCHLESWIG-FLENSBURG
1 247	140 662	98,9	1 443	7 932	12 783	13 962	124	-	544	36 788	99,0	01060	SEGEBERG
796	68 642	98,8	823	4 617	6 520	6 030	42	-	370	18 402	99,0	01061	STEINBURG
1 499	125 583	98,4	1 173	6 452	10 667	13 016	126	-	611	32 045	99,0	01062	STORMARN
14 542	1 414 001	98,7	16 512	88 561	128 752	132 663	1 009	2	6 154	373 653	98,8		LAND INSGESAMT
HAMBURG													
5 920	698 926	98,2	5 775	28 961	55 274	95 723	2 342	-	2 317	190 392	98,7	02000	HAMBURG
5 920	698 926	98,2	5 775	28 961	55 274	95 723	2 342	-	2 317	190 392	98,7		LAND INSGESAMT
NIEDERSACHSEN													
1 165	109 126	98,6	831	4 708	9 243	12 719	184	-	388	28 073	99,0		RB BRAUNSCHWEIG
381	48 270	98,8	335	2 247	3 606	3 977	23	-	104	10 292	99,1	03101	BRAUNSCHWEIG,STADT
758	105 387	98,8	573	2 556	9 166	24 591	4 518	69	254	41 727	99,6	03103	WOLFSBURG,STADT
779	87 878	98,8	961	6 044	9 016	9 243	36	-	301	25 601	98,9	03151	GIFHORN
1 522	119 098	98,3	1 049	6 175	9 529	10 358	92	-	578	27 781	99,1	03152	GOETTINGEN
600	72 673	98,6	501	3 265	6 230	6 997	39	-	215	17 247	98,9	03153	GOSLAR
485	47 914	98,7	514	2 599	4 392	4 887	37	-	174	12 603	98,8	03154	HELMSTEDT
898	77 402	98,4	582	3 601	6 119	6 483	51	-	317	17 153	99,0	03155	NORTHEIM
482	42 448	98,0	299	1 854	3 395	3 609	29	-	156	9 342	98,9	03156	OSTERODE AM HARZ
667	70 470	98,9	618	3 608	5 521	5 478	26	-	244	15 495	99,0	03157	PEINE
671	65 217	98,8	606	3 470	5 573	5 751	27	-	255	15 682	99,2	03158	WOLFENBUETTEL
8 408	845 883	98,6	6 869	40 127	71 790	94 093	5 062	69	2 986	220 996	99,1		RB ZUSAMMEN
RB HANNOVER													
4 518	499 373	98,8	3 264	21 462	39 101	53 379	747	-	1 557	119 510	99,2	03241	HANNOVER
992	116 981	98,7	1 166	7 112	10 252	9 890	77	-	354	28 851	98,7	03251	DIEPHOLZ
1 069	79 836	98,9	680	3 718	6 157	6 163	40	-	357	17 115	98,2	03252	HAMELN-PYRMONT
1 167	141 135	98,7	1 083	6 549	11 565	12 345	89	-	341	31 972	99,0	03254	HILDESHEIM
721	40 294	97,8	338	1 854	3 013	3 351	18	-	217	8 791	98,8	03255	HOLZMINDEN
715	65 352	98,4	682	4 085	5 851	4 612	32	-	267	15 529	98,6	03256	NIENBURG(WESER)
911	87 571	98,1	699	4 411	7 258	6 843	37	-	269	19 517	98,9	03257	SCHAUMBURG
10 093	1 030 542	98,5	7 912	49 191	83 197	96 583	1 040	-	3 362	241 285	99,0		RB ZUSAMMEN
RB LUENEBURG													
1 018	92 448	98,9	898	5 213	8 386	8 388	77	-	419	23 381	99,1	03351	CELLE
964	106 314	98,5	1 071	6 507	9 367	8 463	42	-	350	25 800	98,9	03352	CUXHAVEN
1 311	135 778	98,0	1 388	7 867	13 188	13 985	93	-	502	37 023	98,5	03353	HARBURG
385	26 200	98,6	391	2 121	2 513	1 838	7	-	162	7 032	98,5	03354	LUECHOW-DANNENBERG
997	85 028	98,9	967	5 488	8 526	8 290	77	-	434	23 762	99,3	03355	LUENEBURG
499	60 715	98,9	541	3 437	5 258	4 723	29	-	166	14 174	98,8	03356	OSTERHOLZ
805	89 732	98,8	928	6 342	9 174	8 252	40	-	307	25 043	98,8	03357	ROTENBURG(WUEMME)
825	73 119	97,5	779	4 546	7 257	6 466	32	-	307	19 387	98,9	03358	SOLTAU-FALLINGBOSTEL
833	103 114	98,8	1 078	6 292	9 052	8 946	59	-	329	25 756	98,6	03359	STADE
589	49 129	99,0	670	3 238	4 419	4 047	33	-	242	12 649	99,1	03360	UELZEN
732	72 732	98,6	673	3 893	6 686	7 088	64	-	208	18 612	98,8	03361	VERDEN
8 958	894 309	98,6	9 384	54 944	83 826	80 486	553	-	3 426	232 619	98,8		RB ZUSAMMEN
RB WESER-EMS													
324	35 123	97,9	258	1 571	2 654	2 537	11	-	113	7 144	98,6	03401	DELMENHORST,STADT
174	20 348	99,0	184	1 084	1 653	1 634	16	-	48	4 619	99,2	03402	EMDEN,STADT
724	72 482	98,1	641	4 444	6 576	7 927	100	-	222	19 910	98,4	03403	OLDENBURG(OLDENB),STADT
701	70 514	98,7	527	3 417	5 710	9 494	124	-	193	19 465	99,2	03404	OSNABRUECK,STADT
294	35 543	99,0	285	1 638	2 565	2 614	21	-	98	7 221	98,4	03405	WILHELMSHAVEN,STADT
585	63 570	98,5	672	4 410	6 359	5 949	23	-	234	17 647	98,7	03451	AMMERLAND
901	93 724	98,9	1 003	6 333	7 840	6 951	38	-	370	22 535	98,8	03452	AURICH
741	76 340	98,6	1 066	7 941	9 241	7 429	51	-	310	26 038	99,2	03453	CLOPPENBURG
1 327	159 371	99,2	1 582	12 479	18 928	19 580	94	-	488	53 151	99,4	03454	EMS LAND
484	54 246	98,6	550	3 615	4 691	4 364	19	-	163	13 402	98,5	03455	FRIESLAND
516	68 654	99,1	756	5 324	9 101	8 936	49	-	183	24 349	99,4	03456	GRAFSCHAFT BENTHEIM
688	82 362	98,9	813	5 792	7 719	6 831	35	-	266	21 456	98,7	03457	LEER
624	68 214	98,2	761	4 976	6 968	6 441	34	-	235	19 415	98,8	03458	OLDENBURG(OLDENBURG)

(Fortsetzung): Bestand an Personenkraftwagen am 1. Januar 2009 nach Zulassungsbezirken, Kraftstoffarten und Emissionsgruppen

Regierungsbezirk Statistische Kennziffer Zulassungsbezirk	Insgesamt	Nach Kraftstoffarten					Nach Emissions-					
		Benzin	Diesel	Gas		sonstige	Euro 1	Euro 2	Euro 3	Euro 4	Euro 5	Euro 6
				insgesamt	dar. Erdgas (einschl. bivalent)							
03459 OSNABRUECK	191 088	139 091	49 617	2 282	222	98	21 724	62 295	38 236	64 671	224	-
03460 VECHTA	67 947	44 890	22 069	961	173	27	6 933	22 363	14 573	22 739	72	-
03461 WESERMARSCH	45 690	33 221	11 357	1 088	178	24	5 109	15 222	9 310	14 949	42	-
03462 WITTMUND	30 096	22 188	7 193	705	151	10	3 769	10 492	5 674	9 334	34	-
RB ZUSAMMEN	1 247 024	871 979	349 273	25 230	4 798	542	132 057	402 887	255 608	428 194	1 427	-
LAND INSGESAMT	4 058 368	2 949 566	1 051 387	55 511	11 995	1 904	439 813	1 248 845	784 190	1 474 619	15 912	69
BREMEN												
04011 BREMEN,STADT	215 894	162 561	51 517	1 622	324	194	23 786	62 421	40 101	82 291	473	-
04012 BREMERHAVEN,STADT	43 441	33 659	9 369	367	80	46	4 527	13 300	8 228	16 580	55	-
LAND INSGESAMT	259 335	196 220	60 886	1 989	404	240	28 313	75 721	48 329	98 871	528	-
NORDRHEIN-WESTFALEN												
RB DUESSELDORF	268 917	183 685	82 919	2 101	714	212	28 389	64 770	47 792	118 210	1 232	-
05111 DUESSELDORF,STADT	209 639	162 897	44 203	2 469	186	70	27 652	63 239	39 214	73 654	275	-
05112 DUISBURG,STADT	258 433	198 009	57 522	2 760	719	142	29 213	72 328	49 094	102 488	570	-
05113 ESSEN,STADT	104 839	78 240	24 838	1 701	143	60	12 593	29 657	19 781	39 646	267	-
05114 KREFELD,STADT	119 114	88 541	28 498	2 009	126	66	13 955	33 918	23 687	44 304	167	-
05116 MOENCHENGLADBACH,STADT	84 672	65 034	18 852	730	87	56	9 123	23 217	16 183	34 124	142	-
05119 MUELHEIM A.D.RUHR,STADT	97 989	77 692	19 175	1 073	74	49	11 602	29 364	18 784	36 167	109	-
05120 OBERHAUSEN,STADT	55 665	41 863	13 394	380	79	28	5 206	14 455	10 922	23 641	130	-
05122 REMSCHEID,STADT	78 625	60 341	17 499	715	104	70	9 164	22 408	14 872	29 944	287	-
05124 WUPPERTAL,STADT	152 619	116 051	35 194	1 289	175	85	16 316	42 778	29 234	60 587	251	-
05154 KLEVE	159 845	103 911	49 933	5 938	108	63	18 089	47 528	35 846	54 249	190	-
05158 METTMANN	262 956	193 272	67 248	2 251	341	185	26 719	70 515	51 766	107 484	527	-
05162 NEUSS	238 389	172 526	63 045	2 667	390	151	25 467	62 499	46 526	94 069	510	-
05166 VIERSEN	161 533	115 225	42 477	3 779	231	52	18 209	46 453	34 087	57 756	239	-
05170 WESEL	248 354	183 385	59 640	5 203	324	126	27 805	71 669	51 110	92 340	317	-
RB ZUSAMMEN	2 501 589	1 840 672	624 437	35 065	3 801	1 415	279 502	694 798	488 898	968 663	5 213	-
RB KOELN	154 444	99 956	53 428	959	180	101	16 545	37 541	25 839	67 112	827	-
05314 BONN,STADT	423 862	305 364	115 213	2 750	315	535	48 376	107 755	79 424	168 064	859	-
05316 LEVERKUSEN,STADT	78 344	59 546	17 958	795	60	45	9 609	22 475	14 784	29 380	137	-
05354 AACHEN	250 921	180 222	66 848	3 694	216	157	27 739	70 118	51 536	95 032	423	-
05358 DUEREN	137 875	101 876	34 160	1 788	138	51	16 401	40 272	28 270	49 182	198	-
05362 RHEIN-ERFT-KREIS	237 932	178 670	56 830	2 306	221	126	27 445	65 796	48 895	90 036	328	-
05366 EUSKIRCHEN	102 703	73 345	27 829	1 489	182	40	11 736	31 638	22 248	34 349	99	-
05370 HEINSBERG	133 146	90 649	38 421	4 020	31	56	15 322	39 114	29 309	46 147	237	-
05374 OBERBERGISCHE KREIS	154 124	114 350	38 253	1 471	247	50	16 765	45 078	31 180	57 350	205	-
05378 RHEIN.-BERGISCHE KREIS	157 146	117 839	37 827	1 387	181	93	16 662	43 925	32 007	60 131	239	-
05382 RHEIN-SIEG-KREIS	308 741	230 940	74 215	3 412	434	174	35 142	91 407	65 103	109 473	380	-
RB ZUSAMMEN	2 139 238	1 552 757	560 982	24 071	2 205	1 428	241 742	595 119	428 595	806 256	3 932	-
RB MUENSTER	59 859	47 706	11 363	768	67	22	7 056	16 945	11 170	21 892	73	-
05512 BOTTRUP,STADT	111 208	88 743	21 317	1 098	162	50	14 860	33 571	19 968	38 602	135	-
05515 MUENSTER,STADT	124 037	87 123	35 158	1 708	241	48	13 494	34 685	24 560	47 404	270	-
05554 BORKEN	182 325	120 136	56 118	6 019	267	52	17 325	54 285	41 495	64 933	200	-
05558 COESFELD	121 934	86 965	32 549	2 370	177	50	15 541	35 877	25 508	40 454	124	-
05562 RECKLINGHAUSEN	309 335	242 939	61 961	4 318	344	117	36 600	91 551	59 820	113 881	306	-
05566 STEINFURT	225 380	161 838	59 562	3 895	204	85	23 928	71 131	46 443	77 719	254	-
05570 WARENDORF	145 096	107 306	35 017	2 718	336	55	16 746	46 340	28 986	49 229	163	-
RB ZUSAMMEN	1 279 174	942 756	313 045	22 894	1 798	479	145 550	384 385	257 950	454 114	1 525	-
RB DETMOLD	146 049	109 021	35 312	1 620	269	96	15 351	44 078	27 613	55 613	258	-
05711 BIELEFELD,STADT	190 525	141 733	46 540	2 169	251	83	20 762	59 185	36 486	68 950	307	-
05754 HERFORD	140 725	108 549	30 425	1 695	339	56	14 405	41 567	27 444	54 588	209	-
05762 HOEXTER	78 389	58 431	18 467	1 469	171	22	7 790	24 649	15 482	28 604	89	-
05766 LIPPE	189 027	143 099	43 258	2 599	380	71	20 918	60 816	36 673	66 243	276	-
05770 MINDEN-LUEBBECKE	175 593	134 164	39 092	2 279	395	58	19 989	54 892	33 078	61 716	208	-
05774 PADERBORN	151 383	109 932	38 886	2 514	277	51	14 742	47 466	30 851	55 268	207	-
RB ZUSAMMEN	1 071 691	804 929	251 980	14 345	2 082	437	113 957	332 653	207 627	390 982	1 554	-
RB ARNSBERG	193 674	140 117	51 595	1 903	689	59	19 084	48 124	31 658	90 990	393	-
05911 BOCHUM,STADT	249 258	191 690	55 197	2 237	310	134	29 131	72 855	47 465	93 031	412	-
05914 HAGEN,STADT	86 340	67 296	18 435	564	118	45	10 504	26 131	16 719	30 786	119	-
05915 HAMM,STADT	82 772	63 848	18 022	864	113	38	9 471	24 737	15 930	30 003	86	-
05916 HERNE,STADT	69 318	56 037	12 549	693	96	39	8 835	21 162	12 777	24 445	60	-
05954 ENNEPE-RUHR-KREIS	177 244	136 506	38 829	1 821	448	88	19 229	50 277	34 981	67 953	252	-
05958 HOCHSAUERLANDKREIS	144 478	104 522	38 071	1 839	107	46	14 297	42 025	29 238	56 360	239	-

gruppen			Darunter dieselangetriebene Pkw nach Emissionsgruppen									Regierungsbezirk Statistische Kennziffer Zulassungsbezirk
sonstige	schadstoff- reduzierte insgesamt	Anteil in % Spalte 14 an Spalte 1	Euro 1	Euro 2	Euro 3	Euro 4	Euro 5	Euro 6	sonstige	schadstoff- reduzierte mit Diesel- antrieb insgesamt	Anteil in % Spalte 23 an Spalte 3	
13	14	15	16	17	18	19	20	21	22	23	24	
1 908	189 058	98,9	1 777	11 625	17 675	17 385	141	-	593	49 196	99,2	03459 OSNABRUECK
559	67 239	99,0	828	5 804	7 656	7 391	49	-	200	21 928	99,4	03460 VECHTA
472	45 104	98,7	497	2 943	4 087	3 491	24	-	165	11 207	98,7	03461 WESERMARSCH
344	29 647	98,5	341	2 077	2 519	2 030	12	-	128	7 107	98,8	03462 WITTMUND
11 366	1 231 539	98,8	12 541	85 473	121 942	120 984	841	-	4 009	345 790	99,0	RB ZUSAMMEN
38 825	4 002 273	98,6	36 706	229 735	360 755	392 146	7 496	69	13 783	1 040 690	99,0	LAND INSGESAMT
BREMEN												
2 069	211 141	97,8	1 537	9 454	15 839	22 974	290	-	723	50 817	98,6	04011 BREMEN,STADT
340	43 030	99,1	299	1 916	3 141	3 758	30	-	116	9 260	98,8	04012 BREMERHAVEN,STADT
2 409	254 171	98,0	1 836	11 370	18 980	26 732	320	-	839	60 077	98,7	LAND INSGESAMT
NORDRHEIN-WESTFALEN												
2 999	263 392	97,9	1 782	10 737	21 280	46 741	904	-	992	82 436	99,4	RB DUESSELDORF
1 782	205 816	98,2	1 275	9 141	14 817	17 729	167	-	653	43 782	99,0	05111 DUESSELDORF,STADT
1 589	255 282	98,8	1 317	9 866	17 577	27 395	394	-	503	57 052	99,2	05112 DUISBURG,STADT
1 268	103 212	98,4	760	4 554	8 304	10 492	143	-	390	24 643	99,2	05113 ESSEN,STADT
1 374	117 405	98,6	958	5 259	9 739	11 740	108	-	478	28 282	99,2	05114 KREFELD,STADT
599	83 388	98,5	481	3 285	6 042	8 589	84	-	178	18 659	99,0	05116 MOENCHENGLADBACH,STADT
764	96 790	98,8	544	3 976	6 641	7 529	50	-	264	19 004	99,0	05117 MUELHEIM A.D.RUHR,STADT
425	54 779	98,4	290	2 221	4 531	6 016	80	-	119	13 257	99,0	05119 OBERHAUSEN,STADT
669	77 344	98,4	510	2 995	6 044	7 412	164	-	183	17 308	98,9	05120 REMSCHEID,STADT
1 220	150 386	98,5	962	6 463	11 711	15 139	158	-	403	34 836	99,0	05122 SOLINGEN,STADT
2 004	157 906	98,8	1 904	10 952	18 130	17 674	104	-	874	49 638	99,4	05124 WUPPERTAL,STADT
1 982	258 993	98,5	1 679	11 181	21 091	31 655	366	-	619	66 591	99,0	05154 KLEVE
2 855	231 926	97,3	1 857	10 240	19 642	29 266	363	-	1 095	62 463	99,1	05158 METTMANN
1 803	158 547	98,2	1 469	8 020	15 387	16 486	152	-	607	42 121	99,2	05162 NEUSS
2 376	245 617	98,9	2 039	12 102	21 127	22 854	157	-	896	59 175	99,2	05166 VIERSEN
23 709	2 460 783	98,4	17 827	110 992	202 063	276 717	3 394	-	8 254	619 247	99,2	05170 WESEL
1 984	149 848	97,0	1 292	6 028	11 126	33 146	714	-	708	53 014	99,2	RB ZUSAMMEN
4 577	409 055	96,5	2 953	17 155	34 545	56 970	646	-	1 654	113 923	98,9	RB KOELN
685	77 070	98,4	512	3 216	5 905	7 817	87	-	225	17 762	98,9	05314 BONN,STADT
2 501	247 349	98,6	2 302	12 480	22 468	27 892	260	-	802	66 204	99,0	05315 KOELN,STADT
1 428	135 751	98,5	1 304	7 261	11 895	12 734	100	-	442	33 736	98,8	05316 LEVERKUSEN,STADT
2 378	234 878	98,7	1 772	10 309	19 790	23 555	193	-	756	56 375	99,2	05354 AACHEN
980	101 050	98,4	953	6 071	10 331	9 772	61	-	325	27 513	98,9	05358 UEREN
1 673	131 802	99,0	1 444	7 975	13 966	14 135	130	-	556	38 206	99,4	05362 RHEIN-ERFT-KREIS
1 689	152 267	98,8	1 081	7 375	13 728	15 157	124	-	530	37 995	99,3	05366 EUSKIRCHEN
1 341	154 305	98,2	1 062	6 969	13 119	15 686	146	-	410	37 392	98,9	05370 HEINSBERG
2 868	304 373	98,6	2 429	14 606	26 845	28 409	225	-	917	73 431	98,9	05374 OBERBERGISCHER KREIS
22 104	2 097 748	98,1	17 104	99 445	183 718	245 273	2 686	-	7 325	555 551	99,0	05378 RHEIN-BERGISCHER KREIS
467	57 603	96,2	346	2 249	4 031	4 366	51	-	191	11 234	98,9	05382 RHEIN-SIEG-KREIS
1 369	108 505	97,6	703	4 633	7 196	8 110	74	-	407	21 123	99,1	RB ZUSAMMEN
1 298	121 711	98,1	1 151	6 129	10 612	16 182	199	-	458	34 731	98,8	RB MUENSTER
1 611	179 849	98,6	1 676	11 270	20 608	21 420	127	-	664	55 765	99,4	05512 BOTTROP,STADT
2 351	119 855	98,3	1 595	7 111	11 487	11 284	69	-	663	32 209	99,0	05513 GELSENKIRCHEN,STADT
2 750	304 908	98,6	2 003	12 984	22 466	22 875	148	-	967	61 443	99,2	05515 MUENSTER,STADT
2 186	221 661	98,3	1 953	12 836	21 473	21 763	163	-	861	59 049	99,1	05554 BORKEN
1 580	143 044	98,6	1 371	7 806	12 471	12 441	103	-	506	34 698	99,1	05558 COESFELD
13 612	1 257 136	98,3	10 798	65 018	110 344	118 441	934	-	4 717	310 252	99,1	05562 RECKLINGHAUSEN
1 175	144 088	98,7	1 163	7 147	11 235	14 767	174	-	408	34 894	98,8	05566 STEINFURT
1 789	187 479	98,4	1 509	9 598	15 735	18 361	211	-	553	45 967	98,8	05570 WARENDORF
1 282	139 495	99,1	920	5 883	10 406	12 454	150	-	404	30 217	99,3	RB DETMOLD
648	77 262	98,6	597	4 141	6 642	6 625	46	-	214	18 265	98,9	05711 BIELEFELD,STADT
1 722	186 648	98,7	1 518	9 961	15 062	15 510	156	-	497	42 704	98,7	05754 GUETERSLOH
2 052	171 935	97,9	1 360	8 523	13 337	14 665	135	-	667	38 687	99,0	05758 HERFORD
1 030	149 564	98,8	1 148	8 346	13 567	15 000	124	-	360	38 545	99,1	05762 HOEXTER
9 698	1 056 471	98,6	8 215	53 599	85 984	97 382	996	-	3 103	249 279	98,9	05766 LIPPE
1 366	191 615	98,9	895	6 339	11 506	31 841	258	-	484	51 323	99,5	05770 MINDEN-LUEBBECKE
2 511	245 405	98,5	1 687	10 503	18 278	23 148	243	-	866	54 725	99,1	05774 PADERBORN
948	85 207	98,7	611	3 570	6 336	7 382	64	-	297	18 260	99,1	RB ARNSBERG
832	81 059	97,9	583	3 695	6 420	6 785	40	-	273	17 796	98,7	05911 BOCHUM,STADT
573	67 852	97,9	429	2 673	4 375	4 666	42	-	223	12 408	98,9	05913 DORTMUND,STADT
1 510	174 202	98,3	1 165	7 197	13 669	15 733	153	-	443	38 360	98,8	05914 HAGEN,STADT
1 243	143 402	99,3	1 022	7 408	13 268	15 649	150	-	380	37 877	99,5	05915 HAMM,STADT
												05916 HERNE,STADT
												05954 ENNEPE-RUHR-KREIS
												05958 HOCHSAUERLANDKREIS

(Fortsetzung): Bestand an Personenkraftwagen am 1. Januar 2009 nach Zulassungsbezirken, Kraftstoffarten und Emissionsgruppen

Regierungsbezirk Statistische Kennziffer Zulassungsbezirk	Insgesamt	Nach Kraftstoffarten					Nach Emissions-					
		Benzin	Diesel	Gas		sonstige	Euro 1	Euro 2	Euro 3	Euro 4	Euro 5	Euro 6
				insgesamt	dar. Erdgas (einschl. bivalent)							
05962 MAERKISCHER KREIS	226 529	171 672	52 737	2 025	339	95	23 649	63 633	45 856	88 518	360	-
05966 OLPE	76 109	56 499	19 010	584	46	16	7 687	21 260	15 347	30 295	97	-
05970 SIEGEN-WITGENSTEIN	154 324	114 777	38 312	1 179	111	56	13 967	41 887	31 523	63 693	220	-
05974 SOEST	160 286	119 253	38 763	2 207	178	63	17 958	49 820	31 285	57 960	195	-
05978 UNNA	208 016	159 457	45 947	2 522	611	90	23 192	60 311	40 883	79 061	263	1
RB ZUSAMMEN	1 828 348	1 381 674	427 467	18 438	3 166	769	197 004	522 222	353 662	713 095	2 696	1
LAND INSGESAMT	8 820 040	6 522 788	2 177 911	114 813	13 052	4 528	977 755	2 529 177	1 736 732	3 333 110	14 920	1
HESSEN												
RB DARMSTADT												
06411 DARMSTADT,STADT	66 125	46 858	18 765	411	142	91	7 244	18 162	12 626	25 942	261	-
06412 FRANKFURT AM MAIN,STADT	295 271	189 140	104 137	1 729	857	265	28 737	68 683	50 825	136 791	1 647	-
06413 OFFENBACH AM MAIN,STADT	48 654	36 188	12 061	309	153	96	6 097	14 177	8 751	18 143	156	-
06414 WIESBADEN,STADT	130 720	94 609	35 380	641	263	90	13 455	35 181	26 055	50 718	383	-
06431 BERGSTRASSE	150 880	113 897	35 951	933	134	99	17 556	44 508	29 005	55 728	205	-
06432 DARMSTADT-DIEBURG	160 361	120 306	38 756	1 147	183	152	17 481	46 743	32 853	58 691	215	-
06433 GROSS-GERAU	140 767	105 323	34 317	1 032	296	95	13 854	37 046	25 256	60 669	868	-
06434 HOCHTAUNUSKREIS	148 718	104 165	43 750	672	98	131	12 285	32 877	27 673	71 372	537	-
06435 MAIN-KINZIG-KREIS	220 145	165 180	53 332	1 501	292	132	23 666	63 947	45 245	81 781	345	1
06436 MAIN-TAUNUS-KREIS	156 582	106 629	49 233	593	118	127	12 074	33 937	28 233	77 574	696	-
06437 ODENWALDKREIS	55 028	41 240	13 233	517	13	38	5 992	16 875	11 425	19 268	61	-
06438 OFFENBACH	187 242	140 903	44 931	1 245	346	163	19 751	50 662	36 700	73 372	438	-
06439 RHEINGAU-TAUNUS-KREIS	107 073	79 415	26 962	633	80	63	10 098	30 211	22 748	40 574	180	-
06440 WETTERAUKREIS	163 301	121 454	40 618	1 120	113	109	17 401	47 211	33 378	60 947	261	-
RB ZUSAMMEN	2 030 867	1 465 307	551 426	12 483	3 088	1 651	205 691	540 220	390 773	831 570	6 253	1
RB GIESSEN												
06531 GIESSEN	130 973	96 675	32 988	1 205	215	105	14 323	40 133	26 679	46 676	211	-
06532 LAHN-DILL-KREIS	143 244	106 102	35 767	1 320	34	55	14 499	42 565	29 500	52 731	188	-
06533 LIMBURG-WEILBURG	96 984	69 767	26 202	963	40	52	9 820	28 907	20 604	35 523	139	-
06534 MARBURG-BIEDENKOPF	123 679	92 751	29 786	1 082	170	60	12 821	38 129	25 174	44 809	139	-
06535 VOGELSBERGKREIS	65 135	47 872	16 544	694	91	25	7 010	20 591	13 522	22 413	76	-
RB ZUSAMMEN	560 015	413 167	141 287	5 264	550	297	58 473	170 325	115 479	202 152	753	-
RB KASSEL												
06611 KASSEL,STADT	76 832	57 268	18 769	742	189	53	8 006	21 915	13 233	31 530	231	-
06631 FULDA	120 207	87 261	31 614	1 288	379	44	12 163	38 313	24 413	42 718	164	-
06632 HERSFELD-ROTENBURG	70 592	53 720	15 958	889	92	25	7 357	23 119	13 838	24 573	73	-
06633 KASSEL, LAND	131 014	99 809	29 820	1 319	184	66	12 622	38 048	23 056	54 300	253	1
06634 SCHWALM-EDER-KREIS	104 577	78 453	24 824	1 247	67	53	10 610	30 857	19 990	40 860	189	-
06635 WALDECK-FRANKENBERG	91 921	68 713	21 985	1 196	167	27	9 563	28 216	18 115	33 632	145	-
06636 WERRA-MEISSNER-KREIS	57 820	43 686	13 460	660	60	14	6 488	18 419	11 313	20 242	52	-
RB ZUSAMMEN	652 963	488 910	156 430	7 341	1 138	282	66 809	198 887	123 958	247 855	1 107	1
LAND INSGESAMT	3 243 845	2 367 384	849 143	25 088	4 776	2 230	330 973	909 432	630 210	1 281 577	8 113	2
RHEINLAND-PFALZ												
RB KOBLENZ												
07111 KOBLENZ,STADT	51 967	38 205	13 379	337	73	46	5 198	14 364	10 180	20 978	151	-
07131 AHRWEILER	71 527	53 542	17 358	599	34	28	8 943	22 202	14 291	24 071	83	-
07132 ALTENKIRCHEN(WESTWLD.)	72 252	54 701	16 877	643	33	31	7 656	21 145	15 088	26 965	93	-
07133 BAD KREUZNACH	85 313	64 103	20 453	708	130	49	9 931	27 628	17 335	28 256	89	-
07134 BIRKENFELD	47 240	36 617	10 321	283	56	19	5 127	15 500	9 620	16 136	38	-
07135 COCHEM-ZELL	36 855	25 764	10 693	387	9	11	3 601	11 087	8 594	12 837	44	-
07137 MAYEN-KOBLENZ	117 829	88 592	28 382	803	95	52	12 319	34 823	24 427	43 363	140	-
07138 NEUWIED	101 753	76 276	24 287	1 134	82	56	11 016	30 475	21 222	36 481	131	-
07140 RHEIN-HUNS RUECK-KREIS	60 035	41 620	17 837	548	21	30	5 616	17 694	13 329	22 147	74	-
07141 RHEIN-LAHN-KREIS	70 989	53 544	16 833	583	29	29	7 941	21 876	14 792	24 745	80	-
07143 WESTERWALDKREIS	115 583	83 465	30 919	1 165	106	34	10 521	31 998	24 466	46 168	188	-
RB ZUSAMMEN	831 343	616 429	207 339	7 190	668	385	87 869	248 792	173 344	302 147	1 111	-
RB TRIER												
07211 TRIER-SAARBURG	126 749	91 153	35 244	280	64	72	12 401	36 678	28 361	46 098	159	-
07231 BERNKASTEL-WITTLICH	64 823	45 887	18 689	214	22	33	6 967	19 946	14 110	22 265	82	-
07232 EIFELKREIS BITBURG-PRUEM	54 593	36 209	18 227	120	12	37	5 900	16 672	12 492	18 371	85	-
07233 VULKANEIFEL	35 205	24 491	10 430	275	8	9	3 755	10 609	7 827	12 219	37	-
RB ZUSAMMEN	281 370	197 740	82 590	889	106	151	29 023	83 905	62 790	98 953	363	-
RB RHEINHESSEN-PFALZ												
07311 FRANKENTHAL(PFALZ),STADT	23 294	18 076	5 029	175	60	14	3 058	7 178	4 632	7 778	37	-
07312 KAISERSLAUTERN,STADT	46 557	35 634	10 551	350	183	22	5 288	13 584	8 619	17 985	112	-
07313 LANDAU I.D.PFALZ,STADT	22 726	17 228	5 356	129	59	13	3 005	7 037	4 582	7 401	29	-
07314 LUDWIGSHAFEN A.RH.,STADT	71 517	55 608	15 541	329	47	39	9 394	21 897	13 191	24 812	141	-
07315 MAINZ,STADT	88 426	63 942	24 010	419	111	55	9 694	25 584	16 805	33 379	261	-

gruppen			Darunter dieselangetriebene Pkw nach Emissionsgruppen									Regierungsbezirk Statistische Kennziffer Zulassungsbezirk
sonstige	schadstoff-reduzierte insgesamt	Anteil in % Spalte 14 an Spalte 1	Euro 1	Euro 2	Euro 3	Euro 4	Euro 5	Euro 6	sonstige	schadstoff-reduzierte mit Diesel-antrieb insgesamt	Anteil in % Spalte 23 an Spalte 3	
13	14	15	16	17	18	19	20	21	22	23	24	
2 099	224 115	98,9	1 427	9 567	18 634	21 872	197	-	655	52 352	99,3	05962 MAERKISCHER KREIS
666	75 352	99,0	467	3 239	6 725	8 176	55	-	245	18 907	99,5	05966 OLPE
1 371	152 661	98,9	863	6 105	13 130	17 436	122	-	421	38 077	99,4	05970 SIEGEN-WITTGENSTEIN
1 614	158 832	99,1	1 349	8 226	13 554	14 692	115	-	555	38 491	99,3	05974 SOEST
1 775	205 486	98,8	1 419	8 841	16 051	18 374	162	1	548	45 396	98,8	05978 UNNA
16 508	1 805 188	98,7	11 917	77 363	141 946	185 754	1 601	1	5 390	423 972	99,2	RB ZUSAMMEN
85 631	8 677 326	98,4	65 861	406 417	724 055	923 567	9 611	1	28 789	2 158 301	99,1	LAND INSGESAMT
HESSEN												
748	64 983	98,3	533	2 830	5 313	9 485	177	-	271	18 609	99,2	RB DARMSTADT
1 887	288 570	97,7	1 463	11 217	23 460	65 377	1 321	-	653	103 491	99,4	06411 DARMSTADT,STADT
526	47 850	98,3	357	2 202	3 586	5 555	103	-	161	11 964	99,2	06413 OFFENBACH AM MAIN,STADT
985	126 777	97,0	846	5 301	11 218	17 064	290	-	329	35 048	99,1	06414 WIESBADEN,STADT
1 483	148 485	98,4	1 202	6 831	12 063	14 877	115	-	467	35 555	98,9	06431 BERGSTRASSE
1 693	157 676	98,3	1 137	7 391	13 260	15 864	133	-	553	38 338	98,9	06432 DARMSTADT-DIEBURG
1 182	138 875	98,7	791	5 340	9 902	17 171	420	-	441	34 065	99,3	06433 GROSS-GERAU
1 177	145 921	98,1	692	5 158	12 307	24 670	328	-	345	43 500	99,4	06434 HOCHTAUNUSKREIS
2 034	217 019	98,6	1 375	9 906	19 055	21 798	206	1	625	52 966	99,3	06435 MAIN-KINZIG-KREIS
1 087	153 601	98,1	612	4 626	12 436	30 514	523	-	302	49 013	99,6	06436 MAIN-TAUNUS-KREIS
471	54 092	98,3	432	2 788	4 781	4 905	32	-	143	13 081	98,9	06437 ODENWALDKREIS
1 463	182 386	97,4	997	6 999	14 184	21 542	316	-	418	44 456	98,9	06438 OFFENBACH
1 084	104 895	98,0	689	4 928	9 636	11 069	110	-	348	26 780	99,3	06439 RHEINGAU-TAUNUS-KREIS
1 425	160 623	98,4	1 139	7 311	14 559	16 591	157	-	489	40 246	99,1	06440 WETTERAUKREIS
17 245	1 991 753	98,1	12 265	82 828	165 760	276 482	4 231	1	5 545	547 112	99,2	RB ZUSAMMEN
980	129 002	98,5	885	6 273	11 668	13 387	123	-	314	32 650	99,0	RB GIESSEN
1 263	140 746	98,3	951	6 802	13 177	14 043	117	-	370	35 460	99,1	06531 GIESSEN
899	95 892	98,9	636	4 894	9 639	10 506	99	-	286	26 060	99,5	06532 LAHN-DILL-KREIS
1 163	122 235	98,8	886	5 969	10 916	11 327	81	-	411	29 590	99,3	06533 LIMBURG-WEILBURG
603	64 215	98,6	524	3 573	6 153	5 910	40	-	209	16 409	99,2	06534 MARBURG-BIEDENKOPF
4 908	552 090	98,6	3 882	27 511	51 553	55 173	460	-	1 590	140 169	99,2	06535 VOGELSBERGGREIS
692	75 607	98,4	552	3 201	5 796	8 592	153	-	220	18 514	98,6	RB KASSEL
1 117	118 888	98,9	900	6 614	10 898	12 540	95	-	358	31 405	99,3	06611 KASSEL,STADT
707	69 667	98,7	493	3 381	5 767	5 913	41	-	242	15 837	99,2	06631 FULDA
1 078	129 358	98,7	905	5 682	10 298	12 122	80	1	373	29 461	98,8	06632 HERSFELD-ROTENBURG
1 008	103 514	99,0	764	4 607	8 808	10 035	95	-	345	24 654	99,3	06633 KASSEL, LAND
834	90 505	98,5	701	4 496	7 705	8 554	81	-	240	21 777	99,1	06634 SCHWALM-EDER-KREIS
629	57 143	98,8	421	2 988	4 748	4 952	31	-	212	13 352	99,2	06635 WALDECK-FRANKENBERG
6 065	644 682	98,7	4 736	30 969	54 020	62 708	576	1	1 990	155 000	99,1	06636 WERRA-MEISSNER-KREIS
28 218	3 188 525	98,3	20 883	141 308	271 333	394 363	5 267	2	9 125	842 281	99,2	RB ZUSAMMEN
RHEINLAND-PFALZ												
368	51 239	98,6	344	2 094	4 342	6 229	107	-	104	13 220	98,8	RB KOBLENZ
804	70 394	98,4	661	3 436	6 501	6 287	36	-	226	17 147	98,8	07111 KOBLENZ,STADT
560	71 507	99,0	515	3 225	6 141	6 583	55	-	178	16 697	98,9	07131 AHRWEILER
814	84 053	98,5	690	4 566	7 211	7 380	57	-	284	20 188	98,7	07132 ALTENKIRCHEN(WESTWLD.)
303	46 724	98,9	287	2 106	3 918	3 787	15	-	85	10 198	98,8	07133 BAD KREUZNACH
285	36 448	98,9	295	2 035	4 165	3 969	27	-	129	10 620	99,3	07134 BIRKENFELD
1 035	116 107	98,5	843	5 165	10 540	11 124	80	-	309	28 061	98,9	07135 COCHEM-ZELL
1 000	100 325	98,6	697	4 592	8 713	9 661	81	-	294	24 038	99,0	07137 MAYEN-KOBLENZ
472	59 332	98,8	449	3 371	6 803	6 848	42	-	142	17 655	99,0	07138 NEUWIED
725	70 159	98,8	499	3 171	6 499	6 244	45	-	211	16 669	99,0	07140 RHEIN-HUNS RUECK-KREIS
861	114 202	98,8	761	5 301	11 282	12 963	120	-	250	30 677	99,2	07141 RHEIN-LAHN-KREIS
7 227	820 490	98,7	6 041	39 062	76 115	81 075	665	-	2 212	205 170	99,0	07143 WESTERWALDKREIS
1 019	124 716	98,4	958	6 036	12 886	14 641	96	-	332	34 949	99,2	RB ZUSAMMEN
643	64 013	98,8	624	3 766	6 802	7 032	50	-	243	18 517	99,1	RB TRIER
421	53 941	98,8	461	3 277	6 898	7 246	60	-	149	18 091	99,3	07211 TRIER-SAARBURG
293	34 740	98,7	297	2 032	3 920	3 979	20	-	97	10 345	99,2	07231 BERNKASTEL-WITTLICH
2 376	277 410	98,6	2 340	15 111	30 506	32 898	226	-	821	81 902	99,2	07232 EIFELKREIS BITBURG-PRUEM
274	22 957	98,6	174	951	1 623	2 114	25	-	77	4 964	98,7	07233 VULKANEIFEL
398	45 986	98,8	299	1 704	3 213	5 060	67	-	99	10 442	99,0	RB RHEINHESSEN-PFALZ
314	22 368	98,4	212	1 089	1 885	1 978	19	-	102	5 285	98,7	07311 FRANKENTHAL(PFALZ),STADT
661	70 096	98,0	542	3 041	4 876	6 597	89	-	207	15 352	98,8	07312 KAISERSLAUTERN,STADT
820	86 543	97,9	727	4 127	7 010	11 438	198	-	271	23 771	99,0	07313 LANDAU I.D.PFALZ,STADT
												07314 LUDWIGSHAFEN A.RH.,STADT
												07315 MAINZ,STADT

gruppen			Darunter dieselangetriebene Pkw nach Emissionsgruppen									Regierungsbezirk Statistische Kennziffer Zulassungsbezirk	
sonstige	schadstoff-reduzierte insgesamt	Anteil in % Spalte 14 an Spalte 1	Euro 1	Euro 2	Euro 3	Euro 4	Euro 5	Euro 6	sonstige	schadstoff-reduzierte mit Diesel-antrieb insgesamt	Anteil in % Spalte 23 an Spalte 3		
13	14	15	16	17	18	19	20	21	22	23	24		
332	28 395	98,2	276	1 463	2 390	2 659	37	-	106	6 931	98,5	07316 NEUSTADT A.D.WSTR.,STADT	
198	21 368	98,6	147	887	1 700	1 952	27	-	62	4 775	99,0	07317 PIRMASENS,STADT	
281	25 396	98,6	208	1 172	2 037	2 276	29	-	108	5 830	98,8	07318 SPEYER,STADT	
385	38 967	98,7	357	1 911	3 021	3 286	40	-	127	8 742	98,6	07319 WORMS,STADT	
209	18 845	98,2	147	824	1 494	1 536	17	-	66	4 084	98,3	07320 ZWEIBRUECKEN,STADT	
741	71 200	98,6	743	4 517	6 956	7 161	72	-	332	19 781	98,6	07331 ALZEY-WORMS	
900	76 726	98,4	695	3 892	6 678	6 898	62	-	348	18 573	98,3	07332 BAD DUERKHEIM	
434	42 890	98,8	399	2 413	4 111	4 094	21	-	149	11 187	98,8	07333 DONNERSBERGKREIS	
797	69 477	98,6	700	3 809	6 474	6 848	52	-	273	18 156	98,8	07334 GERMERSHEIM	
560	59 101	99,0	507	2 824	4 887	4 883	39	-	163	13 303	98,9	07335 KAISERSLAUTERN	
375	42 851	98,9	345	2 036	3 420	3 271	20	-	99	9 191	98,7	07336 KUSEL	
983	63 462	98,2	866	3 918	5 647	5 197	38	-	364	16 030	98,0	07337 SUEDLICHE WEINSTRASSE	
925	85 556	98,6	687	3 892	6 555	6 584	35	-	322	18 075	98,6	07338 RHEIN-PFALZ-KREIS	
1 139	114 593	98,3	948	6 241	10 347	11 738	138	-	436	29 848	98,7	07339 MAINZ-BINGEN	
564	59 270	98,9	628	3 073	5 266	4 874	30	-	176	14 047	98,8	07340 SUEDWESTPFALZ	
11 290	1 066 047	98,5	9 607	53 784	89 590	100 444	1 055	-	3 887	258 367	98,7	RB ZUSAMMEN	
20 893	2 163 947	98,6	17 988	107 957	196 211	214 417	1 946	-	6 920	545 439	98,9	LAND INSGESAMT	
BADEN-WUERTEMBERG													
RB STUTTGART													
1 280	269 270	98,7	1 095	14 620	24 540	42 515	891	2	497	84 160	99,5	08111 STUTTGART,STADT	
1 273	212 866	99,0	1 226	12 170	21 224	30 772	400	5	516	66 313	99,4	08115 BOEBLINGEN	
2 392	280 846	98,4	2 039	16 483	26 868	33 622	346	-	941	80 299	99,2	08116 ESSLINGEN	
1 290	138 497	99,0	1 092	8 752	13 592	15 205	154	-	459	39 254	99,2	08117 GOEPFINGEN	
1 525	276 501	98,9	1 381	15 963	24 967	28 766	342	1	600	72 020	99,2	08118 LUDWIGSBURG	
1 988	221 912	98,8	1 444	14 029	20 714	23 545	230	-	730	60 692	99,3	08119 REMS-MURR-KREIS	
373	57 223	99,0	365	3 287	5 017	6 144	86	-	138	15 037	99,4	08121 HEILBRONN,STADT	
2 083	194 793	99,0	1 618	11 892	18 080	22 584	848	-	784	55 806	99,3	08125 HEILBRONN	
737	66 840	99,1	694	4 680	7 158	11 072	199	-	264	24 067	99,6	08126 HOHENLOHEKREIS	
1 173	103 732	98,9	1 144	8 064	11 239	10 740	94	-	431	31 712	99,4	08127 SCHWAEBISCH HALL	
745	75 913	99,1	661	4 906	7 526	7 736	92	-	230	21 151	99,4	08128 MAIN-TAUBER-KREIS	
663	70 141	99,1	657	4 294	6 741	7 193	80	-	242	19 207	99,2	08135 HEIDENHEIM	
1 461	169 527	98,8	1 362	11 319	17 030	18 799	165	-	542	49 217	99,3	08136 OSTALBKREIS	
16 983	2 138 061	98,9	14 778	130 459	204 696	258 693	3 927	8	6 374	618 935	99,3	RB ZUSAMMEN	
RB KARLSRUHE													
397	29 726	98,4	253	1 457	2 675	3 652	73	-	149	8 259	99,4	08211 BADEN-BADEN,STADT	
1 330	127 217	98,6	986	6 527	11 135	17 934	227	1	492	37 302	99,2	08212 KARLSRUHE,STADT	
2 719	233 633	98,9	2 046	12 721	20 765	22 233	230	-	946	58 941	99,0	08215 KARLSRUHE	
1 655	127 036	98,9	1 243	6 988	11 212	12 313	97	-	589	32 442	99,1	08216 RASTATT	
741	52 951	97,7	488	2 787	4 360	6 548	119	-	226	14 528	99,1	08221 HEIDELBERG,STADT	
1 466	130 420	96,3	811	5 513	9 626	16 997	380	-	447	33 774	98,6	08222 MANNHEIM,STADT	
797	79 432	99,2	779	4 945	8 159	7 895	61	-	296	22 135	99,4	08225 NECKAR-ODENWALD-KREIS	
3 042	295 528	98,8	2 391	14 171	24 918	31 842	473	-	1 052	74 847	99,2	08226 RHEIN-NECKAR-KREIS	
387	52 430	98,9	340	2 712	4 634	5 768	59	-	136	13 649	99,3	08231 PFORZHEIM,STADT	
736	83 957	98,9	727	5 528	9 349	9 341	46	-	326	25 317	99,3	08235 CALW	
1 083	109 074	98,8	842	6 507	10 070	10 572	84	-	376	28 451	99,2	08236 ENZKREIS	
566	63 470	99,1	638	4 548	7 357	7 572	58	-	223	20 396	99,4	08237 FREUDENSTADT	
14 919	1 384 874	98,6	11 544	74 404	124 260	152 667	1 907	1	5 258	370 041	99,1	RB ZUSAMMEN	
RB FREIBURG													
1 366	79 721	98,3	1 069	4 866	7 432	10 035	148	-	590	24 140	98,8	08311 FREIBURG I.BREISG.STADT	
1 986	129 584	98,5	1 499	8 174	12 604	12 547	98	-	813	35 735	98,9	08315 BREISGAU-HOCHSCHWARZWALD	
1 227	81 269	98,7	857	4 736	7 486	6 666	46	-	486	20 277	98,9	08316 EMMENDINGEN	
3 375	224 510	98,8	2 441	13 067	20 387	20 545	176	-	1 080	57 696	99,0	08317 ORTENAUKREIS	
798	78 705	98,8	710	4 943	8 323	8 983	60	-	296	23 315	99,1	08325 ROTTWEIL	
1 052	111 689	99,0	865	6 490	10 954	11 889	91	-	390	30 679	99,3	08326 SCHWARZWALD-BAAR-KREIS	
623	71 761	99,1	593	4 349	7 973	8 839	66	-	243	22 063	99,5	08327 TUTTLINGEN	
1 650	132 742	98,7	1 179	6 659	10 191	10 531	121	-	608	29 289	98,8	08335 KONSTANZ	
1 141	113 578	98,6	976	5 305	8 519	9 165	81	-	393	24 439	98,5	08336 LOERACH	
957	88 471	98,8	648	4 401	7 411	7 039	41	-	322	19 862	99,1	08337 WALDSHUT	
14 175	1 112 030	98,7	10 837	62 990	101 280	106 239	928	-	5 221	287 495	99,0	RB ZUSAMMEN	
RB TUEBINGEN													
1 249	150 795	98,8	1 184	10 212	15 529	16 671	194	-	514	44 304	99,2	08415 REUTLINGEN	
926	104 396	98,8	791	7 809	11 096	11 784	125	-	355	31 960	99,2	08416 TUEBINGEN	
965	108 423	98,9	899	6 936	11 109	12 125	101	-	365	31 535	99,4	08417 ZOLLERNALBKREIS	
375	56 367	99,0	327	3 229	5 791	9 055	104	-	145	18 651	99,4	08421 ULM,STADT	
899	103 953	98,9	918	7 084	11 339	12 073	74	-	329	31 817	99,4	08425 ALB-DONAUKREIS	
878	108 375	99,1	913	7 181	11 819	13 450	427	-	346	34 136	99,5	08426 BIBERACH	
1 361	111 845	98,5	1 211	7 133	10 414	10 939	89	-	533	30 319	99,0	08435 BODENSEEKREIS	
1 755	144 231	98,9	1 567	10 792	15 116	14 790	113	-	717	43 095	99,2	08436 RAVENSBURG	
632	70 483	99,1	674	5 073	7 871	7 756	64	-	239	21 677	99,4	08437 SIGMARINGEN	
9 040	958 868	98,9	8 484	65 449	100 084	108 643	1 291	-	3 543	287 494	99,3	RB ZUSAMMEN	
55 117	5 593 833	98,8	45 643	333 302	530 320	626 242	8 053	9	20 396	1 563 965	99,2	LAND INSGESAMT	

(Fortsetzung): Bestand an Personenkraftwagen am 1. Januar 2009 nach Zulassungsbezirken, Kraftstoffarten und Emissionsgruppen

Regierungsbezirk Statistische Kennziffer Zulassungsbezirk	Insgesamt	Nach Kraftstoffarten					Nach Emissions-					
		Benzin	Diesel	Gas		sonstige	Euro 1	Euro 2	Euro 3	Euro 4	Euro 5	Euro 6
				insgesamt	dar. Erdgas (einschl. bivalent)							
09572 ERLANGEN-HOECHSTADT	77 366	55 926	21 011	382	60	47	7 943	23 062	15 693	28 322	196	-
09573 FUERTH	65 151	49 419	15 427	267	67	38	6 611	19 141	13 137	24 804	107	-
09574 NUERNBERGER LAND	93 881	68 649	24 628	547	75	57	9 375	26 124	19 651	36 511	160	-
09575 NEUSTADT/AISCH-WINDSHEIM	55 925	38 905	16 567	430	21	23	6 395	18 221	11 998	18 005	60	-
09576 ROTH	72 494	51 188	20 973	287	25	46	8 102	21 569	14 984	26 091	108	-
09577 WEISENBURG-GUNZENHAUSEN	51 942	37 730	13 911	281	82	20	6 200	17 017	10 654	16 860	57	-
RB ZUSAMMEN	882 427	639 643	237 747	4 505	782	532	95 327	261 324	178 641	324 849	2 007	-
RB UNTERFRANKEN												
09661 ASCHAFFENBURG,STADT	37 599	26 401	10 887	283	101	28	3 665	10 776	7 245	14 952	117	-
09662 SCHWEINFURT,STADT	24 968	18 041	6 700	207	59	20	2 783	7 840	4 839	8 875	57	-
09663 WUERZBURG,STADT	56 334	40 449	15 236	610	165	39	6 253	16 542	11 084	20 357	193	-
09671 ASCHAFFENBURG	101 669	74 641	26 322	662	206	44	10 799	30 825	21 559	36 387	155	-
09672 BAD KISSINGEN	61 078	44 238	16 165	647	134	28	6 979	21 395	12 611	18 763	75	-
09673 RHOEN-GRABFELD	46 813	33 346	12 987	465	34	15	5 046	15 635	10 302	14 909	47	-
09674 HASSBERGE	49 807	34 813	14 498	483	142	13	5 798	16 837	10 138	16 004	54	-
09675 KITZINGEN	50 959	36 984	13 508	435	85	32	6 467	17 837	10 095	15 321	103	-
09676 MILTENBERG	72 386	53 045	18 825	485	79	31	8 167	23 893	15 122	23 505	93	-
09677 MAIN-SPESSART	74 637	53 290	20 467	850	138	30	8 236	24 720	15 240	24 746	118	-
09678 SCHWEINFURT	65 763	49 539	15 428	753	135	43	7 943	22 938	13 220	20 259	52	-
09679 WUERZBURG	91 561	67 051	23 543	916	190	51	9 938	29 444	18 685	31 194	128	-
RB ZUSAMMEN	733 574	531 838	194 566	6 796	1 468	374	82 074	238 682	150 140	245 272	1 192	-
RB SCHWABEN												
09761 AUGSBURG,STADT	113 640	83 754	28 744	1 057	681	85	11 635	31 743	22 568	44 985	269	-
09762 KAUFBEUREN,STADT	20 355	14 754	5 412	172	62	17	1 899	5 704	4 353	7 977	19	1
09763 KEMPTEN(ALLGAEU),STADT	32 542	22 370	9 917	231	36	24	2 901	8 705	6 788	13 401	134	-
09764 MEMMINGEN,STADT	21 853	15 259	6 473	112	38	9	2 079	6 143	4 667	8 444	78	-
09771 AICHACH-FRIEDBERG	70 794	51 104	19 181	468	141	41	7 071	21 316	15 157	25 842	81	-
09772 AUGSBURG	134 159	99 663	33 485	920	427	91	13 229	39 029	28 256	50 824	140	-
09773 DILLINGEN A.D.DONAU	53 610	39 357	13 868	369	43	16	5 933	16 495	11 596	18 548	53	-
09774 GUENZBURG	67 849	48 841	18 635	349	72	24	6 897	21 198	14 861	23 612	83	-
09775 NEU-ULM	89 810	65 696	23 668	420	111	26	8 618	26 682	18 743	34 113	94	-
09776 LINDAU (BODENSEE)	43 358	31 836	11 311	190	71	21	4 996	13 776	8 754	14 699	43	-
09777 OSTALLGAEU	72 914	51 407	20 877	589	85	41	7 989	22 273	15 499	25 542	99	-
09778 UNTERALLGAEU	77 594	55 486	21 700	374	99	34	8 347	24 424	16 843	26 362	74	-
09779 DONAU-RIES	75 319	54 223	20 639	418	169	39	8 588	24 302	15 661	25 190	96	-
09780 OBERALLGAEU	83 562	59 357	23 714	443	61	48	8 822	24 452	17 775	30 172	104	-
RB ZUSAMMEN	957 359	693 107	257 624	6 112	2 096	516	99 004	286 242	201 521	349 711	1 367	1
LAND INSGESAMT	6 772 212	4 800 398	1 925 594	42 268	8 752	3 952	682 278	1 941 369	1 372 506	2 595 721	25 667	32
SAARLAND												
10041 SAARBRUECKEN,STADTVERB.	175 340	134 598	40 014	619	160	109	20 466	49 581	37 998	61 340	327	-
10042 MERZIG-WADERN	61 560	44 055	17 279	177	49	49	6 120	17 149	14 550	22 287	75	-
10043 NEUNKIRCHEN	78 179	61 441	16 368	335	67	35	8 542	22 894	17 607	27 392	78	-
10044 SAARLOUIS	117 833	90 588	26 786	407	88	52	13 406	32 919	26 401	42 341	135	1
10045 SAAR-PFALZ-KREIS	88 284	67 619	20 237	391	151	37	9 552	25 537	20 402	30 863	124	-
10046 SANKT WENDEL	54 121	40 283	13 521	293	33	24	5 589	15 866	12 209	19 450	61	-
LAND INSGESAMT	575 317	438 584	134 205	2 222	548	306	63 675	163 946	129 167	203 673	800	1
BERLIN												
11000 BERLIN	1 088 221	878 637	199 122	8 910	2 054	1 552	139 758	326 634	200 261	400 828	1 781	1
LAND INSGESAMT	1 088 221	878 637	199 122	8 910	2 054	1 552	139 758	326 634	200 261	400 828	1 781	1
BRANDENBURG												
12051 BRANDENBURG/HAVEL,STADT	31 741	26 314	5 166	224	32	37	3 604	9 692	6 299	11 708	24	-
12052 COTTBUS,STADT	46 603	38 635	7 543	391	53	34	5 330	14 707	9 080	16 752	61	-
12053 FRANKFURT/ODER,STADT	27 931	23 483	4 060	359	57	29	3 067	8 378	5 675	10 441	36	-
12054 POTSDAM,STADT	61 677	48 942	12 080	579	73	76	7 020	17 758	12 139	23 562	119	-
12060 BARNIM	91 155	74 504	15 633	922	192	96	11 940	29 111	18 329	29 905	79	-
12061 DAHME-SPREEWALD	87 477	69 356	16 925	1 121	203	75	12 105	28 331	17 155	28 279	87	-
12062 ELBE-ELSTER	63 214	51 236	11 427	523	59	28	9 789	21 781	12 113	18 158	50	-
12063 HAVELLAND	79 090	63 584	14 682	753	82	71	10 298	24 604	15 701	26 469	73	-
12064 MAERKISCH-ODERLAND	101 377	83 112	17 057	1 133	169	75	13 738	32 977	19 582	32 422	89	-
12065 OBERHAVEL	104 157	84 074	19 127	893	91	63	13 585	31 891	20 588	34 819	119	-
12066 OBERSPREEWALD-LAUSITZ	65 701	53 142	11 904	617	60	38	8 593	21 240	13 432	20 989	84	-
12067 ODER-SPREE	98 630	79 937	17 505	1 119	162	69	12 468	30 950	20 300	33 571	79	-
12068 OSTPRIGNITZ-RUPPIN	55 310	43 606	11 005	679	86	20	7 161	17 810	11 127	17 550	51	-
12069 POTSDAM-MITTELMARK	110 715	85 915	23 587	1 130	150	83	13 929	33 778	22 135	38 790	129	-
12070 PRIGNITZ	44 315	35 610	8 242	445	54	18	5 669	14 479	8 511	14 729	35	-
12071 SPREE-NEISSE	71 840	59 429	11 827	551	22	33	10 011	24 314	13 552	22 369	78	-
12072 TELTOW-FLAEMING	87 504	68 740	17 636	1 057	152	71	11 987	26 980	16 364	30 233	108	-
12073 UCKERMARK	67 134	56 116	10 485	474	83	59	8 673	21 898	13 367	21 775	45	-
LAND INSGESAMT	1 295 571	1 045 735	235 891	12 970	1 780	975	168 967	410 679	255 449	432 521	1 346	-

gruppen			Darunter dieselangetriebene Pkw nach Emissionsgruppen									Regierungsbezirk Statistische Kennziffer Zulassungsbezirk
sonstige	schadstoff- reduzierte insgesamt	Anteil in % Spalte 14 an Spalte 1	Euro 1	Euro 2	Euro 3	Euro 4	Euro 5	Euro 6	sonstige	schadstoff- reduzierte mit Diesel- antrieb insgesamt	Anteil in % Spalte 23 an Spalte 3	
13	14	15	16	17	18	19	20	21	22	23	24	
815	76 031	98,3	624	3 991	7 227	8 572	142	-	274	20 830	99,1	09572 ERLANGEN-HOECHSTADT
612	64 412	98,9	460	3 016	5 548	6 006	57	-	188	15 275	99,0	09573 FUERTH
936	92 757	98,8	741	4 594	8 568	10 097	106	-	305	24 411	99,1	09574 NUERNBERGER LAND
600	55 279	98,8	574	3 965	6 051	5 650	39	-	187	16 466	99,4	09575 NEUSTADT/AISCH-WINDSHEIM
837	71 691	98,9	766	4 375	7 322	8 012	68	-	269	20 812	99,2	09576 ROTH
619	51 407	99,0	563	3 195	4 983	4 821	32	-	199	13 793	99,2	09577 WEISSENBURG-GUNZENHAUSEN
9 230	871 378	98,7	7 577	46 822	80 663	96 352	1 368	-	2 992	235 774	99,2	RB ZUSAMMEN
												RB UNTERFRANKEN
387	37 142	98,8	256	1 773	3 059	5 545	64	-	131	10 828	99,5	09661 ASCHAFFENBURG,STADT
257	24 651	98,7	214	1 241	2 056	2 975	40	-	84	6 610	98,7	09662 SCHWEINFURT,STADT
712	55 141	97,9	555	2 872	4 959	6 356	133	-	222	15 097	99,1	09663 WUERZBURG,STADT
1 000	100 725	99,1	719	4 980	9 045	11 053	98	-	288	26 183	99,5	09671 ASCHAFFENBURG
649	60 472	99,0	586	3 836	5 908	5 403	38	-	260	16 031	99,2	09672 BAD KISSINGEN
466	46 405	99,1	363	3 079	4 827	4 443	28	-	156	12 896	99,3	09673 RHOEN-GRABFELD
509	49 340	99,1	469	3 556	5 177	4 976	33	-	174	14 385	99,2	09674 HASSBERGE
640	50 463	99,0	522	3 267	4 652	4 665	60	-	262	13 428	99,4	09675 KITZINGEN
855	71 635	99,0	539	4 261	6 644	6 937	55	-	266	18 702	99,3	09676 MILTENBERG
730	73 790	98,9	624	4 454	7 026	7 939	85	-	212	20 340	99,4	09677 MAIN-SPESSART
739	65 151	99,1	604	4 017	5 564	4 806	39	-	246	15 276	99,0	09678 SCHWEINFURT
972	90 361	98,7	812	5 299	8 117	8 698	91	-	325	23 342	99,1	09679 WUERZBURG
7 916	725 276	98,9	6 263	42 635	67 034	73 796	764	-	2 626	193 118	99,3	RB ZUSAMMEN
												RB SCHWABEN
1 104	112 304	98,8	815	5 207	8 983	12 861	200	-	438	28 504	99,2	09761 AUGSBURG,STADT
146	20 099	98,7	178	1 107	1 982	2 007	10	1	52	5 337	98,6	09762 KAUFBEUREN,STADT
320	32 249	99,1	235	1 760	3 305	4 330	89	-	123	9 842	99,2	09763 KEMPTEN(ALLGAEU),STADT
185	21 596	98,8	172	1 184	2 201	2 743	58	-	63	6 421	99,2	09764 MEMMINGEN,STADT
661	70 128	99,1	644	4 315	6 782	7 022	53	-	230	19 046	99,3	09771 AICHACH-FRIEDBERG
1 225	132 703	98,9	1 099	6 810	11 735	12 997	87	-	494	33 222	99,2	09772 AUGSBURG
415	53 040	98,9	510	3 153	5 112	4 798	30	-	157	13 760	99,2	09773 DILLINGEN A.D.DONAU
603	67 254	99,1	524	3 993	6 783	6 949	50	-	222	18 521	99,4	09774 GUENZBURG
591	88 841	98,9	604	4 802	8 513	9 258	54	-	194	23 425	99,0	09775 NEU-ULM
499	42 767	98,6	456	2 810	3 948	3 773	22	-	186	11 195	99,0	09776 LINDAU (BODENSEE)
880	72 282	99,1	788	4 974	7 353	7 237	59	-	334	20 745	99,4	09777 OSTALLGAEU
794	76 844	99,0	708	5 054	7 859	7 650	45	-	273	21 589	99,5	09778 UNTERALLGAEU
814	74 651	99,1	732	4 906	7 141	7 367	50	-	315	20 511	99,4	09779 DONAU-RIES
1 121	82 446	98,7	905	5 443	8 388	8 236	63	-	465	23 500	99,1	09780 OBERALLGAEU
9 358	947 204	98,9	8 370	55 518	90 085	97 228	870	1	3 546	255 618	99,2	RB ZUSAMMEN
70 522	6 688 095	98,8	56 922	372 806	639 470	799 221	18 709	32	24 770	1 911 930	99,3	LAND INSGESAMT
												SAARLAND
2 014	171 726	97,9	1 241	6 631	12 976	18 011	259	-	588	39 706	99,2	10041 SAARBRUECKEN,STADTVERB.
500	60 681	98,6	453	2 983	6 331	7 142	53	-	165	17 127	99,1	10042 MERZIG-WADERN
614	77 127	98,7	479	2 978	6 215	6 313	49	-	158	16 192	98,9	10043 NEUNKIRCHEN
1 300	116 503	98,9	915	4 671	9 979	10 586	92	1	399	26 643	99,5	10044 SAARLOUIS
869	87 347	98,9	676	3 757	7 103	8 197	81	-	272	20 086	99,3	10045 SAAR-PFALZ-KREIS
352	53 527	98,9	366	2 467	5 268	5 195	32	-	84	13 412	99,2	10046 SANKT WENDEL
5 649	566 911	98,5	4 130	23 487	47 872	55 444	566	1	1 666	133 166	99,2	LAND INSGESAMT
												BERLIN
5 097	1 074 360	98,7	4 671	38 500	64 063	86 196	1 037	1	1 773	196 241	98,6	11000 BERLIN
5 097	1 074 360	98,7	4 671	38 500	64 063	86 196	1 037	1	1 773	196 241	98,6	LAND INSGESAMT
												BRANDENBURG
162	31 489	99,2	160	1 017	1 909	1 974	10	-	56	5 126	99,2	12051 BRANDENBURG/HAVEL,STADT
218	46 148	99,0	209	1 452	2 820	2 919	26	-	78	7 504	99,5	12052 COTTBUS,STADT
138	27 735	99,3	129	791	1 511	1 550	9	-	47	4 037	99,4	12053 FRANKFURT/ODER,STADT
289	60 887	98,7	326	2 085	4 154	5 227	75	-	126	11 993	99,3	12054 POTSDAM,STADT
603	89 967	98,7	511	3 440	5 947	5 395	27	-	190	15 510	99,2	12060 BARNIM
493	86 450	98,8	538	3 669	6 371	5 994	48	-	162	16 782	99,2	12061 DAHME-SPREEWALD
424	62 315	98,6	388	2 471	4 544	3 817	25	-	119	11 364	99,4	12062 ELBE-ELSTER
581	77 726	98,3	523	3 118	5 410	5 231	40	-	216	14 538	99,0	12063 HAVELLAND
617	99 425	98,1	633	3 679	6 381	5 948	32	-	226	16 899	99,1	12064 MAERKISCH-ODERLAND
761	101 763	97,7	573	3 889	6 963	7 195	60	-	247	18 927	99,0	12065 OBERHAVEL
402	64 740	98,5	322	2 276	4 640	4 433	36	-	123	11 830	99,4	12066 OBERSPREEWALD-LAUSITZ
481	97 549	98,9	527	3 512	6 634	6 461	33	-	181	17 348	99,1	12067 ODER-SPREE
407	54 406	98,4	413	2 378	4 206	3 728	26	-	147	10 898	99,0	12068 OSTPRIGNITZ-RUPPIN
586	109 347	98,8	693	4 756	8 887	8 790	73	-	217	23 416	99,3	12069 POTSDAM-MITTELMARK
287	43 710	98,6	359	1 855	3 111	2 736	15	-	96	8 172	99,2	12070 PRIGNITZ
484	70 808	98,6	403	2 429	4 728	4 033	28	-	129	11 750	99,3	12071 SPREE-NEISSE
468	86 140	98,4	513	3 451	6 162	7 119	74	-	166	17 485	99,1	12072 TELTOW-FLAEMING
350	66 108	98,5	413	2 275	4 091	3 515	13	-	117	10 424	99,4	12073 UCKERMARK
7 751	1 276 713	98,5	7 633	48 543	88 469	86 065	650	-	2 643	234 003	99,2	LAND INSGESAMT

(Fortsetzung): Bestand an Personenkraftwagen am 1. Januar 2009 nach Zulassungsbezirken, Kraftstoffarten und Emissionsgruppen

Regierungsbezirk Statistische Kennziffer Zulassungsbezirk	Insgesamt	Nach Kraftstoffarten					Nach Emissions-					
		Benzin	Diesel	Gas		sonstige	Euro 1	Euro 2	Euro 3	Euro 4	Euro 5	Euro 6
				insgesamt	dar. Erdgas (einschl. bivalent)							
	1	2	3	4	5	6	7	8	9	10	11	12
MECKLENBURG-VORPOMMERN												
13001 GREIFSWALD, STADT	21 374	17 528	3 662	160	37	24	2 177	6 164	4 342	8 438	40	-
13002 NEUBRANDENBURG, STADT	29 982	24 539	5 249	165	15	29	2 747	8 792	6 300	11 774	54	-
13003 ROSTOCK, STADT	73 986	60 243	12 930	746	109	67	7 069	21 364	15 475	29 207	126	-
13004 SCHWERIN, STADT	39 436	31 010	7 938	450	99	38	3 681	11 379	8 061	15 878	59	-
13005 STRALSUND, STADT	23 575	19 246	4 187	119	22	23	2 129	6 639	4 957	9 501	29	-
13006 WISMAR, STADT	18 359	15 171	3 012	162	30	14	1 726	5 248	3 895	7 276	27	-
13051 BAD DOBERAN	64 801	49 960	14 179	632	54	30	6 866	19 321	13 435	24 295	70	-
13052 DEMMIN	40 674	31 620	8 871	168	18	15	5 202	13 267	8 625	12 792	35	-
13053 GUESTROW	49 365	38 332	10 492	521	33	20	6 054	15 896	10 604	15 941	48	-
13054 LUDWIGSLUST	67 963	52 394	14 601	947	47	21	7 428	21 240	14 833	23 128	59	-
13055 MECKLENBURG-STRELITZ	42 642	33 894	8 446	281	49	21	4 939	14 101	8 994	13 829	40	-
13056 MUERITZ	33 719	26 160	7 159	391	97	9	3 834	11 152	7 444	10 758	31	-
13057 NORDVORPOMMERN	56 995	44 698	11 868	394	37	35	6 176	16 969	12 225	20 767	64	-
13058 NORDWESTMECKLENBURG	62 951	49 249	13 091	584	50	27	7 103	19 917	13 215	21 475	55	-
13059 OSTVORPOMMERN	54 871	44 736	9 734	360	65	41	6 593	17 228	11 484	18 580	47	-
13060 PARCHIM	52 458	40 267	11 383	783	77	25	5 866	17 105	11 306	17 143	35	-
13061 RUEGEN	32 523	26 306	5 931	273	26	13	3 134	9 449	7 009	12 436	30	-
13062 UECKER-RANDOW	36 126	30 132	5 768	217	15	9	4 302	11 659	7 609	11 976	40	-
LAND INSGESAMT	801 800	635 485	158 501	7 353	880	461	87 026	246 890	169 813	285 194	889	-
SACHSEN												
RB CHEMNITZ												
14511 CHEMNITZ, STADT	117 196	94 787	21 347	948	129	114	10 181	32 504	24 517	48 449	231	-
14521 ERZGEBIRGSKREIS	203 736	167 558	34 594	1 505	64	79	18 892	60 060	44 282	77 666	259	-
14522 MITTELSACHSEN	180 891	147 619	31 261	1 919	100	92	19 959	56 370	37 906	63 787	216	-
14523 VOGTLANDKREIS	135 194	111 174	23 008	949	47	63	12 630	38 910	27 423	53 854	198	-
14524 ZWICKAU	181 809	149 791	30 216	1 694	144	108	17 120	53 034	36 287	72 533	294	-
RB ZUSAMMEN	818 826	670 929	140 426	7 015	484	456	78 782	240 878	170 415	316 289	1 198	-
RB DRESDEN												
14612 DRESDEN, STADT	198 639	158 460	38 457	1 437	173	285	19 466	55 726	40 388	79 592	424	-
14625 BAUTZEN	179 094	147 234	30 109	1 642	27	109	22 239	57 948	35 768	59 664	209	-
14622 GOERLITZ	144 964	122 669	21 130	1 084	9	81	18 491	49 014	28 027	46 622	154	-
14627 MEISSEN	130 415	105 988	23 266	1 084	56	77	16 718	40 957	25 514	44 661	180	-
14628 SAECHS.SCHWEIZ-OSTERZGEB	134 821	112 229	21 561	927	79	104	16 148	43 302	27 369	45 677	168	-
RB ZUSAMMEN	787 933	646 580	134 523	6 174	344	656	93 062	246 947	157 066	276 216	1 135	-
RB LEIPZIG												
14713 LEIPZIG, STADT	187 616	152 041	33 754	1 635	371	186	20 832	51 939	37 795	73 908	358	-
14729 LEIPZIG	143 930	115 887	26 325	1 665	103	53	17 148	43 099	29 282	51 531	169	-
14730 NORDSACHSEN	110 853	89 246	20 705	851	70	51	13 785	33 234	22 198	38 977	135	-
RB ZUSAMMEN	442 399	357 174	80 784	4 151	544	290	51 765	128 272	89 275	164 416	662	-
LAND INSGESAMT	2 049 158	1 674 683	355 733	17 340	1 372	1 402	223 609	616 097	416 756	756 921	2 995	-
SACHSEN-ANHALT												
15001 DESSAU-ROSSLAU,STADT	41 825	34 659	6 687	452	82	27	4 460	11 836	8 913	16 092	51	-
15002 HALLE (SAALE),STADT	86 039	70 913	14 073	957	169	96	9 029	22 983	17 747	35 062	152	-
15003 MAGDEBURG, STADT	97 476	79 260	17 337	816	119	63	10 348	27 205	19 249	37 737	200	-
15081 ALTMARKKREIS SALZWEDEL	50 145	38 939	10 785	404	22	17	6 385	16 580	9 921	16 112	47	-
15082 ANHALT-BITTERFELD	93 394	77 598	15 167	598	40	31	10 954	27 678	19 243	34 098	126	-
15083 BOERDE	102 571	82 089	19 508	942	56	32	12 138	31 439	20 591	36 674	95	-
15084 BURGENLANDKREIS	101 099	83 069	16 906	1 058	106	66	11 109	30 241	21 128	37 086	120	-
15085 HARZ	119 124	95 454	22 322	1 288	237	60	12 618	35 332	24 357	44 901	147	-
15086 JERICHOWER LAND	53 638	42 560	10 665	388	44	25	6 420	16 227	11 331	18 075	38	-
15087 MANSFELD-SUEDHARZ	81 771	66 509	14 582	638	25	42	8 198	22 750	17 390	32 045	105	-
15088 SAALEKREIS	111 033	89 638	20 237	1 093	67	65	11 920	31 216	23 716	42 476	133	-
15089 SALZLANDKREIS	104 315	85 997	16 997	1 278	138	43	11 566	31 130	21 500	38 675	129	-
15090 STENDAL	63 266	49 219	13 561	459	42	27	8 181	20 089	13 279	20 339	66	-
15091 WITTENBERG	74 933	61 477	12 828	581	128	47	9 764	23 125	15 364	25 274	70	-
LAND INSGESAMT	1 180 629	957 381	211 655	10 952	1 275	641	133 090	347 831	243 729	434 646	1 479	-
THUERINGEN												
16051 ERFURT, STADT	85 476	67 189	17 432	792	247	63	8 875	23 910	16 571	34 982	195	-
16052 GERA, STADT	44 484	35 805	8 083	559	35	37	3 936	12 636	9 327	17 882	80	-
16053 JENA, STADT	40 782	31 742	8 578	399	97	63	3 949	10 990	8 426	16 640	86	-
16054 SUHL, STADT	20 073	15 681	4 200	172	6	20	1 206	4 637	4 356	9 603	49	-
16055 WEIMAR, STADT	26 265	20 537	5 440	260	35	28	2 775	7 326	5 160	10 513	73	-
16056 EISENACH, STADT	20 119	16 099	3 809	205	16	6	1 632	5 049	4 081	8 988	31	-
16061 EICHSFELD	56 932	44 722	11 478	725	140	7	6 211	17 617	11 502	20 408	64	-
16062 NORDHAUSEN	46 266	37 566	7 997	682	93	21	5 140	14 188	9 544	16 717	61	-
16063 WARTBURGKREIS	74 118	59 103	14 145	848	84	22	7 379	22 067	15 832	27 770	101	-

gruppen			Darunter dieselangetriebene Pkw nach Emissionsgruppen									Regierungsbezirk Statistische Kennziffer Zulassungsbezirk
sonstige	schadstoff- reduzierte insgesamt	Anteil in % Spalte 14 an Spalte 1	Euro 1	Euro 2	Euro 3	Euro 4	Euro 5	Euro 6	sonstige	schadstoff- reduzierte mit Diesel- antrieb insgesamt	Anteil in % Spalte 23 an Spalte 3	
13	14	15	16	17	18	19	20	21	22	23	24	
MECKLENBURG-VORPOMMERN												
80	21 241	99,4	125	593	1 260	1 602	23	-	33	3 636	99,3	13001 GREIFSWALD, STADT
122	29 789	99,4	95	878	1 917	2 255	30	-	50	5 225	99,3	13002 NEUBRANDENBURG, STADT
271	73 512	99,4	292	2 055	4 670	5 642	54	-	126	12 839	99,3	13003 ROSTOCK, STADT
159	39 217	99,4	210	1 408	2 632	3 527	35	-	70	7 882	99,3	13004 SCHWERIN, STADT
96	23 351	99,0	100	754	1 476	1 785	8	-	35	4 158	99,3	13005 STRALSUND, STADT
61	18 233	99,3	82	500	1 135	1 239	11	-	29	2 996	99,5	13006 WISMAR, STADT
233	64 220	99,1	356	2 649	5 303	5 660	33	-	97	14 098	99,4	13051 BAD DOBERAN
264	40 185	98,8	317	1 857	3 587	2 934	17	-	116	8 828	99,5	13052 DEMMIN
270	48 813	98,9	343	2 116	4 160	3 665	25	-	121	10 430	99,4	13053 SCHWESTROW
485	67 173	98,8	544	3 073	5 949	4 727	25	-	198	14 516	99,4	13054 LUDWIGSLUST
256	42 159	98,9	280	1 834	3 291	2 860	20	-	100	8 385	99,3	13055 MECKLENBURG-STRELITZ
186	33 405	99,1	247	1 649	2 750	2 362	20	-	77	7 105	99,2	13056 MUERITZ
244	56 445	99,0	368	2 314	4 673	4 324	25	-	106	11 810	99,5	13057 NORDVORPOMMERN
368	62 133	98,7	539	2 830	5 188	4 223	27	-	164	12 971	99,1	13058 NORDWESTMECKLENBURG
361	54 293	98,9	374	1 983	3 745	3 407	20	-	146	9 675	99,4	13059 OSTVORPOMMERN
371	51 826	98,8	368	2 565	4 619	3 581	15	-	148	11 296	99,2	13060 PARCHIM
151	32 209	99,0	184	1 193	2 328	2 089	18	-	80	5 892	99,3	13061 RUEGEN
231	35 817	99,1	210	1 223	2 244	1 966	14	-	85	5 742	99,5	13062 UECKER-RANDOW
4 209	794 021	99,0	5 034	31 474	60 927	57 848	420	-	1 781	157 484	99,4	LAND INSGESAMT
SACHSEN												
591	116 473	99,4	352	3 098	7 302	10 243	125	-	172	21 292	99,7	RB CHEMNITZ
1 045	202 204	99,2	715	6 106	13 248	14 092	118	-	220	34 499	99,7	14511 CHEMNITZ, STADT
1 095	179 333	99,1	750	5 864	11 979	12 158	100	-	298	31 149	99,6	14521 ERZGEBIRGSKREIS
908	133 923	99,1	516	4 203	8 666	9 253	86	-	203	22 927	99,6	14522 MITTELSACHSEN
849	180 117	99,1	601	5 153	10 926	13 119	121	-	160	30 080	99,5	14523 VOGTLANDKREIS
4 488	812 050	99,2	2 934	24 424	52 121	58 865	550	-	1 053	139 947	99,7	14524 ZWICKAU
RB ZUSAMMEN												
852	196 448	98,9	809	5 827	12 821	18 109	246	-	316	38 128	99,1	RB DRESDEN
1 370	177 198	98,9	792	5 399	11 499	11 896	97	-	310	29 993	99,6	14612 DRESDEN, STADT
1 082	143 390	98,9	643	4 094	8 110	7 858	63	-	249	21 017	99,5	14625 BAUTZEN
929	128 959	98,9	628	4 277	8 733	9 176	88	-	253	23 155	99,5	14626 GOERLITZ
957	133 621	99,1	607	4 144	8 197	8 201	81	-	246	21 476	99,6	14627 MEISSEN
5 190	779 616	98,9	3 479	23 741	49 360	55 240	575	-	1 374	133 769	99,4	14628 SAECHS.SCHWEIZ-OSTERZGEB
RB ZUSAMMEN												
1 073	185 905	99,1	793	5 301	11 396	15 457	246	-	390	33 583	99,5	RB LEIPZIG
978	142 207	98,8	705	4 838	10 056	10 276	79	-	265	26 219	99,6	14713 LEIPZIG, STADT
740	109 069	98,4	581	3 711	8 064	7 946	62	-	220	20 584	99,4	14729 LEIPZIG
2 791	437 181	98,8	2 079	13 850	29 516	33 679	387	-	875	80 386	99,5	14730 NORDSACHSEN
12 469	2 028 847	99,0	8 492	62 015	130 997	147 784	1 512	-	3 302	354 102	99,5	RB ZUSAMMEN
LAND INSGESAMT												
SACHSEN-ANHALT												
186	41 538	99,3	175	1 042	2 514	2 830	28	-	62	6 651	99,5	15001 DESSAU-ROSSLAU,STADT
372	85 345	99,2	309	2 067	4 916	6 491	65	-	136	13 984	99,4	15002 HALLE (SAALE),STADT
800	95 539	98,0	403	2 597	5 793	8 148	126	-	188	17 255	99,5	15003 MAGDEBURG, STADT
462	49 507	98,7	404	2 404	4 157	3 577	22	-	165	10 729	99,5	15081 ALTMARKKREIS SALZWEDEL
479	92 578	99,1	388	2 499	5 799	6 207	59	-	144	15 096	99,5	15082 ANHALT-BITTERFELD
495	101 432	98,9	571	3 729	7 523	7 368	37	-	158	19 386	99,4	15083 BOERDE
442	100 126	99,0	398	2 898	6 729	6 612	52	-	127	16 816	99,5	15084 BURGENLANDKREIS
603	117 958	99,0	529	3 925	8 638	8 830	77	-	192	22 191	99,4	15085 HARZ
483	52 574	98,0	304	2 044	4 163	3 893	21	-	164	10 589	99,3	15086 JERICHOWER LAND
420	80 908	98,9	363	2 216	5 698	6 062	47	-	129	14 515	99,5	15087 MANSFELD-SUEDHARZ
651	110 112	99,2	567	3 155	7 762	8 421	69	-	187	20 161	99,6	15088 SAALEKREIS
477	103 477	99,2	461	2 684	6 568	6 991	56	-	169	16 929	99,6	15089 SALZLANDKREIS
507	62 461	98,7	469	2 831	5 177	4 819	35	-	174	13 505	99,6	15090 STENDAL
442	74 039	98,8	327	2 284	4 981	4 998	24	-	143	12 757	99,4	15091 WITTENBERG
6 819	1 167 594	98,9	5 668	36 375	80 418	85 247	718	-	2 138	210 564	99,5	LAND INSGESAMT
THUERINGEN												
288	84 821	99,2	359	2 740	5 754	8 310	109	-	88	17 360	99,6	16051 ERFURT, STADT
165	44 026	99,0	143	1 273	3 011	3 537	47	-	38	8 049	99,6	16052 GERA, STADT
315	40 406	99,1	154	1 266	2 839	4 148	45	-	91	8 543	99,6	16053 JENA, STADT
57	19 908	99,2	56	618	1 473	1 989	28	-	16	4 180	99,5	16054 SUHL, STADT
151	25 998	99,0	143	865	1 900	2 396	47	-	54	5 405	99,4	16055 WEIMAR, STADT
138	19 919	99,0	67	556	1 269	1 840	13	-	49	3 794	99,6	16056 EISENACH, STADT
451	56 253	98,8	304	2 273	4 438	4 245	30	-	135	11 425	99,5	16061 EICHSFELD
281	45 931	99,3	198	1 512	3 196	2 953	29	-	79	7 967	99,6	16062 NORDHAUSEN
503	73 652	99,4	313	2 578	5 382	5 661	42	-	113	14 089	99,6	16063 WARTBURGKREIS

(Fortsetzung): Bestand an Personenkraftwagen am 1. Januar 2009 nach Zulassungsbezirken, Kraftstoffarten und Emissionsgruppen

Regierungsbezirk Statistische Kennziffer Zulassungsbezirk	Insgesamt	Nach Kraftstoffarten					Nach Emissions-					
		Benzin	Diesel	Gas		sonstige	Euro 1	Euro 2	Euro 3	Euro 4	Euro 5	Euro 6
				insgesamt	dar. Erdgas (einschl. bivalent)							
16064 UNSTRUT-HAINICH-KREIS	53 834	42 967	10 063	779	70	25	5 812	16 893	11 205	19 096	70	-
16065 KYFFHAEUSERKREIS	44 673	36 501	7 632	518	36	22	5 358	13 840	9 201	15 199	59	-
16066 SCHMALKALDEN-MEININGEN	73 583	57 354	15 414	766	129	49	7 049	20 739	15 600	28 931	120	-
16067 GOTHA	71 535	57 700	13 030	754	113	51	7 478	21 389	14 747	26 855	86	-
16068 SOEMMERDA	38 795	31 193	7 257	330	44	15	4 773	11 715	7 660	14 001	40	-
16069 HILDBURGHAUSEN	39 258	30 394	8 498	351	43	15	3 874	11 632	7 972	15 217	54	-
16070 ILM-KREIS	57 455	45 026	11 778	619	93	32	5 547	16 739	11 970	22 213	87	-
16071 WEIMARER-LAND	45 722	36 290	8 886	512	89	34	5 171	13 333	9 130	16 878	59	-
16072 SONNEBERG	33 291	27 301	5 660	309	66	21	2 760	8 665	6 961	14 479	62	-
16073 SAALFELD-RUDOLSTADT	61 816	49 275	11 933	580	73	28	6 122	17 706	12 944	24 043	80	-
16074 SAALE-HOLZLAND-KREIS	47 778	37 648	9 472	635	52	23	5 233	14 246	9 855	17 571	64	-
16075 SAALE-ORLA-KREIS	50 685	39 989	10 068	614	27	14	4 847	15 023	11 133	18 779	38	-
16076 GREIZ	61 094	48 826	11 570	669	68	29	6 042	18 478	12 317	23 115	77	-
16077 ALTENBURGER LAND	52 010	43 539	8 001	455	16	15	6 114	15 789	10 438	18 888	52	-
LAND INSGESAMT	1 146 044	912 447	220 424	12 533	1 672	640	117 283	334 607	235 932	438 768	1 688	-
							SONSTIGE					
INSGESAMT	27 702	16 599	10 572	480	59	51	2 136	8 203	7 440	9 128	77	-
							DEUTSCHLAND					
INSGESAMT	41 321 171	30 639 015	10 290 288	367 146	60 744	24 722	4 476 764	12 150 559	8 251 605	15 404 653	97 036	117

gruppen			Darunter dieselangetriebene Pkw nach Emissionsgruppen									Regierungsbezirk Statistische Kennziffer Zulassungsbezirk
sonstige	schadstoff- reduzierte insgesamt	Anteil in % Spalte 14 an Spalte 1	Euro 1	Euro 2	Euro 3	Euro 4	Euro 5	Euro 6	sonstige	schadstoff- reduzierte mit Diesel- antrieb insgesamt	Anteil in % Spalte 23 an Spalte 3	
13	14	15	16	17	18	19	20	21	22	23	24	
245	53 321	99,0	276	1 958	3 970	3 702	37	-	76	10 019	99,6	16064 UNSTRUT-HAINICH-KREIS
257	43 914	98,3	180	1 479	3 015	2 796	23	-	92	7 585	99,4	16065 KYFFHAEUSERKREIS
503	72 942	99,1	317	2 720	5 920	6 216	54	-	144	15 371	99,7	16066 SCHMALKALDEN-MEININGEN
358	70 913	99,1	311	2 382	4 943	5 168	38	-	134	12 976	99,6	16067 GOTHA
165	38 354	98,9	209	1 420	2 717	2 790	23	-	60	7 219	99,5	16068 SOEMMERDA
184	38 933	99,2	178	1 507	3 158	3 550	31	-	50	8 474	99,7	16069 HILDBURGHAUSEN
293	56 849	98,9	225	1 996	4 342	5 037	47	-	77	11 724	99,5	16070 ILM-KREIS
241	44 812	98,0	246	1 624	3 274	3 570	30	-	84	8 828	99,3	16071 WEIMARER-LAND
118	33 045	99,3	91	923	2 094	2 488	22	-	23	5 641	99,7	16072 SONNEBERG
325	61 220	99,0	251	2 104	4 394	5 009	37	-	78	11 873	99,5	16073 SAALFELD-RUDOLSTADT
230	47 199	98,8	227	1 630	3 465	4 004	31	-	63	9 420	99,5	16074 SAALE-HOLZLAND-KREIS
222	50 042	98,7	234	1 825	3 970	3 910	17	-	54	10 010	99,4	16075 SAALE-ORLA-KREIS
263	60 292	98,7	246	2 085	4 354	4 714	41	-	78	11 518	99,6	16076 GREIZ
310	51 591	99,2	185	1 366	3 013	3 310	30	-	80	7 984	99,8	16077 ALTENBURGER LAND
6 063	1 134 341	99,0	4 913	38 700	81 891	91 343	851	-	1 756	219 454	99,6	LAND INSGESAMT
SONSTIGE												
304	27 288	98,5	413	2 686	3 838	3 312	70	-	197	10 516	99,5	INSGESAMT
DEUTSCHLAND												
370 438	40 751 172	98,6	309 080	2 002 197	3 483 625	4 218 313	60 577	117	128 349	10 202 258	99,1	INSGESAMT

**Wenn die Gliederungstiefe der amtlichen
Statistiken nicht ausreicht oder Auswertungen
in Dateiform gewünscht werden, bieten
wir Ihnen gern Individualauswertungen
gegen Kostenerstattung an.**

**Wenden Sie sich bitte direkt
an das**

Kraftfahrt-Bundesamt

Sachgebiet 312

24932 Flensburg

Individualstatistik@kba.de

Telefax: 0461 314-1723

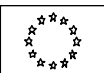

Internet: www.kba.de

Methodische Erläuterungen zur Fahrzeugstatistik

Datengrundlage

Die statistischen Auswertungen umfassen alle nach der Fahrzeug-Zulassungsverordnung (FZV) in Deutschland zugelassenen bzw. angemeldeten Fahrzeuge, denen ein Kennzeichen zugeteilt wurde. Mit einbezogen sind Fahrzeuge, die ein Versicherungskennzeichen führen, sowie Fahrzeuge der Bundespolizei und des Technischen Hilfswerkes (THW). Dagegen sind nicht einbezogen die Fahrzeuge der Bundeswehr sowie Fahrzeuge mit rotem bzw. Kurzzeitkennzeichen und mit Ausfuhrkennzeichen.

Dem KBA obliegt die statistische Bearbeitung der Datenmeldungen der Zulassungsbehörden und der Haftpflichtversicherungen (Kfz mit Versicherungskennzeichen) sowie des Bestandes im Zentralen Fahrzeugregister (ZFZR). Es handelt sich dabei um Sekundärstatistiken, denen die gemeldeten Kraftfahrzeuge und Kraftfahrzeuganhänger mit deren teilweise verschlüsselten Zuordnungsmerkmalen und Halterangaben zugrunde liegen (Auszug siehe nachstehendes Muster).

 Europäische Gemeinschaft Bundesrepublik Deutschland			
Zulassungsbescheinigung Teil II (Fahrzeugbrief)			
A	Amthliches Kennzeichen		
B	Datum der Erstzulassung des Fahrzeugs	(1)	Anzahl der Vorhalter
C.3.1 C.6.1	Name oder Firmenname		
C.3.2 C.6.2	Vorname(n)		
C.3.3 C.6.3	Anschrift zum Zeitpunkt der Ausstellung der Bescheinigung		
D.1	Marke		
	Typ		
D.2	Variante		
	Version		
D.3	Handelsbezeichnung(en)		
	Hersteller-Kurzbezeichnung		
(2.1)	Code zu (2)	(2.2)	Code zu D.2 mit Prüfziffer
E	Fahrzeug-Identifizierungsnummer	(3)	Prüfziffer zur Fahrzeug-Identifizierungsnr.
J	Fahrzeugklasse	(4)	Art des Aufbaus
(5)	Bezeichnung der Fahrzeugklasse und des Aufbaus		
R	Farbe des Fahrzeuges	(11)	Code zu R
P.1	Hubraum in cm ³	P.2 Nennleistung in KW	
		P.4 Nennrehzahl bei min ⁻¹	
P.3	Kraftstoffart oder Energiequelle	(10)	Code zu P.3
K	Nummer der EG-Typgenehmigung oder ABE	(6)	Datum zu K
(17)	Merkmal zur Betriebsart		
(25)	Zusätzliche Vermerke der Zulassungsbehörde:		

Methodik der Aufbereitung und Auswertung

Die Zählungen des Fahrzeugbestandes werden jeweils mit dem Stichtag des 1.1. eines Jahres durchgeführt. Die Zählungen der Veränderungen des Fahrzeugbestandes (Neuzulassungen, Umschreibungen, Außerbetriebsetzungen u. a.) sind zeitraumbezogen. Für die amtliche Berichterstattung werden monatliche und jährliche sowie kumulierte Ergebnisse erzeugt. Im Rahmen der kostenpflichtigen Auftragsstatistiken sind darüber hinaus auch weitere individuelle Zeiträume möglich.

Für die statistische Auswertung wird ein fest definierter Datenkranz des ZFZR herangezogen. Die wichtigsten Erhebungsmerkmale bei den Aufbereitungen sind:

- Fahrzeugklasse und Art des Aufbaus (gemäß Verzeichnis zur Systematisierung von Kraftfahrzeugen und ihren Anhängern)
- Hersteller und Typ (gemäß Hersteller-/Typ-Schlüsselsystematik) bzw. Marken und Modelle
- Regionale Kennziffer (Bundesland, Zulassungsbezirk, Gemeinde)
- Haltergruppe/Wirtschaftszweig (gemäß entspr. Schlüssel-systematik)
- Kraftstoffart bzw. Energiequelle (Benzin, Diesel, Erdgas u. a.)

Der Inhalt und die Gliederung der Tabellen, Übersichten und Zeitreihen erfolgen nach sachlichen, räumlichen und zeitlichen Gesichtspunkten sowie nach Themenschwerpunkten.

Besonderheiten der Erhebung, Auswertung oder Darstellung

Bei regionaler Gliederung erfolgt die Zuordnung von Fahrzeugen der Bundespolizei und des THW zusammen mit den nicht eindeutig zuordnungsfähigen Fahrzeugen unter Sonstige.

Bei regionaler Gliederung ist der Wohnort des Halters bzw. der Firmensitz, die Niederlassung oder die Dienststelle maßgebend.

Eine regionale Gliederung nach Regierungsbezirken ist nicht einheitlich in allen Bundesländern gegeben. Durch Reformen wurden sie zunehmend reduziert. Auch die Bezeichnung ist nicht einheitlich.

Mit dem Ziel einer übersichtlichen Darstellung werden im Bedarfsfall Abschneidegrenzen gebildet. Fahrzeuge mit zu geringen Anteilen erscheinen dann ebenfalls unter Sonstige.

Beim Veränderungswert wird ein '.' gesetzt, wenn eine der beiden zu vergleichenden Zahlen kleiner als 100 ist.

Rechtsgrundlagen

Das Kraftfahrt-Bundesamt führt nach § 2 Abs. 1 Nr. 3 KBAG (Gesetz über die Errichtung eines Kraftfahrt-Bundesamtes vom 4.8.1951) im Rahmen der für die Bundesstatistik geltenden Bestimmungen die Erstellung, Auswertung und Veröffentlichung von Statistiken aus.

Die Führung des ZFZR erfolgt auf der Grundlage von § 2 Nr. 2 KBAG, §§ 31 - 47 Straßenverkehrsgesetz (StVG) sowie der Fahrzeug-Zulassungsverordnung (FZV).

Die Fahrzeugmeldungen der Zulassungsbehörden werden gemäß § 33 FZV übermittelt, für die Versicherungen besteht eine Meldepflicht gemäß § 26 Abs. 3 FZV.

Zeichenerklärung

Zusätzliche Kennzeichnung dargestellter Zahlen:

p	vorläufige Zahl
r	berichtigte Zahl
s	geschätzte Zahl
()	Aussagewert eingeschränkt
[]	Wert nicht signifikant
— oder	grundsätzliche Änderung innerhalb einer Reihung, die den zeitlichen Vergleich beeinträchtigt

Ersatz für nicht dargestellte Zahlen:

0	weniger als die Hälfte von 1 in der letzten besetzten Stelle, jedoch mehr als nichts
-	nichts vorhanden (genau null)
.	Zahlenwert unbekannt oder geheim zu halten
...	Angabe fällt später an
/	Zahlenwert nicht sicher genug
X	Tabellenfach gesperrt, weil Aussage nicht sinnvoll

Nähere Erklärungen finden Sie in den Methodischen Erläuterungen der verschiedenen Statistischen Mitteilungen.

Abweichungen in den Summen ergeben sich durch Rundung der Zahlen.

Begriffsbestimmungen zur Fahrzeugstatistik

Bestand:

Summe aller im Zentralen Fahrzeugregister gespeicherten Kraftfahrzeuge und -anhänger (ausschließlich der außer Betrieb gesetzten Fahrzeuge) zum angegebenen Zählzeitpunkt. Die statistischen Auswertungen spiegeln also die tatsächlichen Zulassungen und somit den Straßenverkehr wider.

Neuzulassung:

Erstmalige Zulassung und Registrierung eines fabrikneuen Fahrzeugs mit einem Kennzeichen in Deutschland. Fahrzeuge, die bereits im In- oder Ausland zugelassen waren, fallen nicht darunter.

Altzulassung:

Erstmalige Zulassung eines gebrauchten Fahrzeugs in Deutschland.

Wiederzulassung:

Zulassung eines Fahrzeugs, das außer Betrieb gesetzt war.

Besitzumschreibung:

Halterwechsel zugelassener Fahrzeuge.

Nicht mit einbezogen in diese Statistik werden die Fahrzeuge, deren Halter umziehen (lediglich regionale Veränderung in der Bestandsführung) oder ihren Namen ändern. Die Abgabe eines gebrauchten Fahrzeugs an einen Händler (z. B. bei Erwerb eines Neufahrzeugs) wird erst nach Verkauf und der anschließenden Zulassung auf den neuen Halter als Umschreibung registriert.

Außerbetriebsetzung:

Abmeldung eines Fahrzeugs (z. B. zur Verschrottung, Ausfuhr ins Ausland oder Nutzung ausschließlich auf nicht öffentlichem Gelände, z. B. Firmengelände).

Hersteller:

Person oder Stelle, die gegenüber der Genehmigungsbehörde für alle Belange des Typgenehmigungsverfahrens sowie für die Sicherstellung der Übereinstimmung der Produktion verantwortlich ist. Es ist nicht von Bedeutung, dass sie direkt an allen Herstellungsphasen des Fahrzeugs, Systems, Bauteils oder der selbständigen technischen Einheit beteiligt ist, das bzw. die Gegenstand des Genehmigungsverfahrens ist. Die Herstellerangabe befindet sich auf dem Fabrikschild des Fahrzeugs und in dem dazugehörigen Zulassungsdokument.

Marke:

Handelsüblicher Name, unter dem die Hersteller ihre Modellreihen auf dem Fahrzeugmarkt anbieten. Er entspricht in der Regel dem Schriftzug bzw. dem Emblem am Fahrzeug. Die Markenzuordnung erfolgt aufgrund der im Zulassungsdokument aufgeführten Herstellernummer unter Einbeziehung aktueller Referenzdaten. Eine Abweichung zur typgenehmigungsbezogenen Herstellerbezeichnung ist möglich.

Modell:

Verkaufsbezeichnung, mit der ein Fahrzeugtyp oder eine Typgruppe einer Marke im Handel benannt wird. Sie entspricht in der Regel dem Schriftzug am Fahrzeug. Die Modellzuordnung erfolgt aufgrund der im Zulassungsdokument aufgeführten Typschlüsselnummer unter Einbeziehung aktueller Referenzdaten.

Segment:

Mit dem Ziel einer besseren statistischen Vergleichbarkeit wurde eine Gliederung der Pkw-Modelle nach Segmenten geschaffen. Die Eingruppierung der Modelle erfolgt anhand optischer, technischer und marktorientierter Merkmale. Die Bildung der Klassifizierungsmerkmale und die Zuordnung wird in enger Abstimmung mit Vertretern der Automobilindustrie vorgenommen. Im Zulassungsdokument sind diesbezügliche Merkmale nicht enthalten.

Emissionsklasse:

Die Zuordnung der Emissionsklasse basiert auf Grundlage des geltenden Typgenehmigungsrechts und dient dem Zulassungsverfahren. Zum besseren Verständnis werden, dem allgemeinen Sprachgebrauch folgend, Begriffe wie z. B. „EURO 3“ verwendet (siehe hierzu auch Erläuterungen zu den Emissionsklassen).

CO₂-Emission:

Wert des Kohlendioxidausstoßes (g/km), der im Rahmen des Typgenehmigungsverfahrens in einem auf dem Rollenprüfstand absolvierten Fahrzyklus ermittelt wurde.

Kraftstoffverbrauch:

Gem. Richtlinie 80/1268/EWG i.d.F. 93/116/EG wird der Kraftstoffverbrauch aus der Kohlendioxidemission mit folgenden Umrechnungsfaktoren berechnet.

Benzin: Faktor 23,7 (bei der Verbrennung von 1 L Benzin entstehen 2370 Gramm CO₂)

Diesel : „ 26,5

CNG : „ 17,9

LPG : „ 16,3

Fahrzeugdichte:

Die Dichte der Fahrzeuge bezieht sich auf 1 000 Einwohner der zum 01.01.2008 ermittelten Bevölkerungszahl (Quelle: Statistisches Bundesamt).

Unbekannt:

Unplausible Feldinhalte werden bei der Datenaufbereitung entsprechend gekennzeichnet und bei der Auswertung unter „unbekannt“ aufgeführt.

Nationale Fahrzeugarten bzw. EG-Fahrzeugklassen (z. B. M₁) (gemäß Verzeichnis zur Systematisierung von Kraftfahrzeugen und ihren Anhängern)**Kraftfahrzeug:**

(gemäß Systematik der Straßenfahrzeuge - DIN 70 010)
Maschinell angetriebenes Straßenfahrzeug.

Kraftrad (L):

(gemäß Richtlinie 2002/24/EG)
Dazu gehören zwei- und dreirädrige sowie leichte vierrädrige Kraftfahrzeuge.
Im Einzelnen sind das:

Zulassungsfreies Kraftrad mit Versicherungskennzeichen (gesonderte Auswertung)

- **Kleinkraftrad (L1e, L2e)**
 - 2-rädrig (bis 50 cm³ und bis 45 km/h) (Klasse L1e)
 - Mofa (bis 25 km/h) (Klasse L1e)
 - Leichtmofa (bis 30 cm³, bis 0,5 kW und bis 20 km/h) (Klasse L1e)
 - 3-rädrig (bis 50 cm³ und bis 45 km/h) (Klasse L2e)
- **Leichtkraftfahrzeug (L6e)**
 - 4-rädrig (unter 350 kg Leermasse, bis 45 km/h und bis 50 cm³ bei Fremdzündungsmotoren bzw. bis 4 kW bei anderen Motortypen)

Zulassungspflichtiges/-freies Kraftrad mit amtlichem Kennzeichen

- **Kraftrad (L3e, mit Beiwagen L4e) (zulassungspflichtig)**
 - ohne Leistungsbeschränkung (2-rädrig, über 50 cm³ und/oder über 45 km/h)
 - mit Leistungsbeschränkung (2-rädrig, über 50 cm³ und/oder über 45 km/h, bis 25 kW und bis 0,16 kW/kg)
- **Kraftrad (L3e, mit Beiwagen L4e und Aufbauart B) (zulassungsfrei)**
 - Leichtkraftrad (2-rädrig, bis 125 cm³ und bis 11 kW)
- **Drei- und leichtes vierrädriges Kraftfahrzeug (L5e, L7e) (zulassungspflichtig)**
 - 3-rädrig (über 50 cm³ und/oder über 45 km/h) (Klasse L5e)
 - 4-rädrig zur Personenbeförderung (bis 400 kg Leermasse und bis 15 kW) (Klasse L7e)
 - 4-rädrig zur Güterbeförderung (bis 550 kg Leermasse und bis 15 kW) (Klasse L7e)

Personenkraftwagen (M₁):

(gemäß Richtlinie 2007/46/EG)
Kraftfahrzeug zur Personenbeförderung mit mindestens vier Rädern und mit höchstens acht Sitzplätzen außer dem Fahrersitz.
Gemäß dem Bautyp erfolgt eine Unterteilung der M₁-Fahrzeuge in Personenkraftwagen und Fahrzeuge mit besonderer Zweckbestimmung:

Personenkraftwagen (M₁)

- Limousine
- Schräghecklimousine
- Kombilimousine
- Coupe
- Cabrio-Limousine
- Mehrzweckfahrzeug
- Sonstige (Schwimmwagen, Amphibienfahrzeug, zulassungspflichtiger Krankenfahrstuhl und Motorschlitten)

Fahrzeug mit besonderer Zweckbestimmung (M₁)

- Wohnmobil
- Krankenwagen, Notarzteinsatzfahrzeug
- Leichenwagen
- Beschussgeschütztes Fahrzeug
- Sonstige

Kraftomnibus:

(gemäß Systematik der Straßenfahrzeuge - DIN 70 010)

Nutzfahrzeug, das nach seiner Bauart und Einrichtung zur Beförderung von mehr als 9 Personen (einschl. Fahrzeugführer) und ihres Reisegepäcks bestimmt ist. Er kann ein oder zwei Decks (Benennung: „Doppeldeckerbus“) haben.

Nutzfahrzeug:

Kraftfahrzeug, das auf Grund seiner Bauart zum Transport von Personen, Gütern und/oder zum Ziehen von Anhängfahrzeugen bestimmt ist. Personenkraftwagen und Krafräder sind ausgeschlossen.

Lastkraftwagen:

(gemäß Systematik der Straßenfahrzeuge - DIN 70 010)

Nutzfahrzeug, das nach seiner Bauart und Einrichtung zum Transport von Gütern bestimmt ist.

Zugmaschine:

(gemäß Systematik der Straßenfahrzeuge - DIN 70 010)

Nutzfahrzeug, das ausschließlich oder überwiegend zum Mitführen von Anhängfahrzeugen bestimmt ist.

Sattelzugmaschine:

(gemäß Systematik der Straßenfahrzeuge - DIN 70 010)

Zugmaschine, die eine besondere Vorrichtung zum Mitführen von Sattelanhängern hat, wobei ein wesentlicher Teil des Gewichtes des Sattelanhängers von der Sattelzugmaschine getragen wird.

Land- oder forstwirtschaftliche Zugmaschine auf Rädern (T):

(gemäß Richtlinie 2003/37/EG bzw. gemäß Systematik der Straßenfahrzeuge - DIN 70 010)

Zugmaschine, die nach ihrer Bauart und Ausrüstung auch zum Schieben, Tragen oder Antreiben von auswechselbaren Geräten bestimmt ist. Dazu gehören T-Fahrzeuge sowie Ackerschlepper und Geräteträger.

Sonstiges Kraftfahrzeug:

(gemäß Verzeichnis zur Systematisierung von Kraftfahrzeugen und ihren Anhängern)

- Feuerwehrkraftfahrzeug und Ähnliches
- Krankenfahrsstuhl (zulassungsfrei, zulassungspflichtig je nach Fahrzeugart bzw. -klasse z. B. M,)
- Polizeikraftfahrzeug
- Post-, Funk- und Fernmeldefahrzeug
- Zivilschutzfahrzeug
- Sonstiges Kraftfahrzeug, soweit nicht aufgeführt
- Fahrzeugklasse bzw. Aufbauart unbekannt

Selbstfahrende Arbeitsmaschine

- Arbeitsmaschine und Arbeitsgerät für Land- und Forstwirtschaft
- Arbeitsmaschine für Erdarbeiten und Straßenbau
- Sonstige Arbeitsmaschine

Kraftfahrzeuganhänger:

oder Anhängfahrzeug (gemäß Systematik der Straßenfahrzeuge - DIN 70 010)

Nicht selbstfahrendes Straßenfahrzeug, das nach seiner Bauart dazu bestimmt ist, von einem Kraftfahrzeug mitgeführt zu werden.

Erläuterungen zu den Emissionsklassen

Pkw (Kfz der Klasse M1 und M1G einschließlich Fahrzeuge mit besonderer Zweckbestimmung) und Aufbauart SA über 2,8 t, SC und SD) ¹⁾

Emissionsgruppe	Klartext/Grundlage	Schlüsselnummer
EURO 6 ²⁾	EURO6;N;CI; M, N1 I EURO6;Q;CI; M, N1 I EURO6;T;CI; M, N1 I EURO6;W;PI/CI; M, N1 I	36N0 36Q0 36T0 36W0
EURO 5 ²⁾	EURO5;A;PI/CI; M, N1 I EURO5;B;CI;M1sozE ohneM1G ³⁾ EURO5;C;CI;M1G sozE ³⁾ EURO5;F;PI/CI; M, N1 I EURO5;G;CI;M1sozE ohneM1G ³⁾ EURO5;J;PI/CI; M, N1 I EURO5;K;CI;M1sozE ohneM1G ³⁾	35A0 35B0 35C0 35F0 35G0 35J0 35K0
EURO 4	EURO 4 98/69/EG I; B 1999/96/EG; B1; B2; C; EEV ⁴⁾ 1999/96/EG; B1; B2 1999/96/EG; C; EEV ⁴⁾	0462-0464 0465, 0466, 0635 0473-0475 0680, 0681, 0683, 0684 0690, 0691
EURO 3	S-ARM D4/ D4 I EURO 3 98/69/EG I, A EURO 3/D4 98/69/EG I-III; A/D4 I 98/69/EG II-III, B 1999/96/EG; A	0432, 0433, 0438, 0439, 0443 0444-0446 0447, 0448, 0634 0453-0455 0456-0461 0467-0470, 0645, 0655 0472, 0670, 0671
EURO 2	Schadstoffarm EURO 2 96/69/EG I S-ARM D3/ D3 I 98/69/EG II-III; A 91/542/EWG; B SKL: S2 SKL: S2, GKL: G1 SKL: S1, GKL: G1 OEST 96/69/EG I 98/69/EG II; A 98/69/EG III; A 94/12/EG (M) 94/12/EG (M), GKL: G1	0425, 0426, 0435, 0441 0427 0430, 0431, 0436, 0437, 0442 0449-0452 0471 0620 0621 0622 0633 0644 0654 0660 0661
EURO 1	Anlage XXIII US-Norm SCHADSTOFFARM E1 Schadstoffarm E2 S-ARM:93/59/I,G:92/97 96/69/EG II-III SKL: S1 SKL: S1, GKL: G1 SKL: S1, GKL: G1 OEST 93/59/EWG I-III 93/59/I GKL: G1 93/59/I GKL: G1 OEST	0401, 0402, 0412 0411, 0413 0414, 0416, 0421, 0434, 0440, 0477 0422 0428, 0429, 0653 0610 0611 0612 0630, 0640, 0650 0631 0632

Fortsetzung:

Pkw (Kfz der Klasse M₁ und M₁G einschließlich der Fahrzeuge mit besonderer Zweckbestimmung und Aufbauart SA über 2,8 t, SC und SD) ¹⁾

Emissionsgruppe	Klartext/Grundlage	Schlüsselnummer
	93/59/II GKL: G1 93/59/II GKL: G1 OEST 96/69/EG II 93/59/III GKL: G1 93/59/III GKL: G1 OEST S-ARM:93/59/EWG I	0641 0642 0643 0651 0652 0418, 9991 (03, 04, 09 mit GKAT)
Sonstige	Nicht bzw. bedingt schadstoffreduziert, Emissionsklasse unbekannt und Oldtimer	...

Nutzfahrzeuge (Kfz der Klasse M₂, M₂G, M₃, M₃G und N einschließlich Fahrzeuge mit besonderer Zweckbestimmung sowie teilweise T-Fahrzeuge⁵⁾)

Emissionsgruppe	Klartext/Grundlage	Schlüsselnummer
EURO VI ^{2) 6)}	EURO6;N;CI; M, N1 I EURO6;O;CI; N1 II EURO6;P;CI; N1 III, N2 EURO6;Q;CI; M, N1 I EURO6;R;CI; N1 II EURO6;S;CI; N1 III, N2 EURO6;T;CI; M, N1 I EURO6;U;CI; N1 II EURO6;V;CI; N1 III, N2 EURO6;W;PI/CI; M, N1 I EURO6;X;PI/CI; N1 II EURO6;Y;PI/CI; N1 III, N2	36N0 36O0 36P0 36Q0 36R0 36S0 36T0 36U0 36V0 36W0 36X0 36Y0
EEV ^{4) 6)}	1999/96/EG; C; EEV	0690, 0691
EURO V ^{2) 6)} (S5)	1999/96/EG; B2 EURO5;A;PI/CI; M, N1 I EURO5;D;PI/CI; N1 II EURO5;E;PI/CI; N1 III, N2 EURO5;F;PI/CI; M, N1 I EURO5;H;PI/CI; N1 II EURO5;I;PI/CI;N1 III, N2 EURO5;J;PI/CI; M, N1 I EURO5;L;PI/CI; N1 II EURO5;M;PI/CI; N1 III, N2	0683, 0684 35A0 35D0 35E0 35F0 35H0 35I0 35J0 35L0 35M0
EURO IV (S4)	98/69/EG I; B 1999/96/EG; B1	0635 0680, 0681
EURO III (S3)	98/69/EG I; A 98/69/EG II; B 98/69/EG III; B 1999/96/EG; A	0634 0645 0655 0670, 0671
EURO II (S2)	SKL: S2 SKL: S2, GKL: G1 96/69/EG I 98/69/EG II; A 98/69/EG III; A 94/12/EG (M)	0620 0621, 0622 0633 0644 0654 0660, 0661

Fortsetzung:

Nutzfahrzeuge (Kfz der Klasse M₂, M₂G, M₃, M₃G und N einschließlich Fahrzeuge mit besonderer Zweckbestimmung sowie teilweise T-Fahrzeuge⁵⁾)

Emissionsgruppe	Klartext/Grundlage	Schlüsselnummer
EURO I (S1)	SKL: S1 SKL: S1, GKL: G1 93/59/EWG I-III 93/59/I GKL: G1 96/69/EG II-III 93/59/II GKL: G1 93/59/III GKL: G1	0610 0611, 0612 0630, 0640, 0650 0631, 0632 0643, 0653 0641, 0642 0651, 0652
Sonstige	Nicht bzw. bedingt schadstoffreduziert, Emissionsklasse unbekannt und Oldtimer	...

Krafträder (2-rädrige Kfz der Klasse L3e und L4e)

Emissionsgruppe	Klartext/Grundlage	Schlüsselnummer
EURO 3	2002/51: B: unter 150 cm ³ 2002/51: B: ab 150 cm ³ 2006/72; C; unter 130 km/h 2006/72; C; ab 130 km/h	0211 0212 0213 0214
EURO 2	2002/51: A: unter 150 cm ³ 2002/51: A: ab 150 cm ³	0209 0210
EURO 1	97/24: über 80-175 cm ³ ; 4-T 97/24: über 175 cm ³ ; 4-T	0205 0206
Sonstige	Nicht bzw. bedingt schadstoffreduziert, Emissionsklasse unbekannt und Oldtimer	...

Krafträder (3- und leichte 4-rädrige Kfz der Klasse L5e und L7e)

Emissionsgruppe	Klartext/Grundlage	Schlüsselnummer
EURO 2	2002/51; A:FZM.3-4RAED. 2002/51; A:SZM.3-4RAED.	0309 0310
EURO 1	97/24:4-TAKT; o. Zuschlag 97/24:2-TAKT; m. Zuschlag 97/24:4-TAKT; m. Zuschlag	0306 0307 0308
Sonstige	Nicht bzw. bedingt schadstoffreduziert, Emissionsklasse unbekannt und Oldtimer	...

¹⁾ EURO 1 bis 4 gilt für Personenkraftwagen, die die Abgasvorschriften nach 70/220/EG ff erfüllen (Schlüsselnummer beginnend mit 04.. oder 06..).-²⁾ Die Abgasvorschrift 70/220/EG wird durch die VO (EG) 715/2007 abgelöst und gilt für **leichte Pkw (M₁ oder M₂) und Nutzfahrzeuge (N₁ oder N₂)** mit einer Bezugsmasse (= Masse fahrbereites Fzg. abzgl. Pauschalmasse d. Fahrers von 75 kg u. zzgl. Pauschalmasse von 100 kg) bis zu 2.610 kg (auf Antrag d. Herstellers bis max. 2.840 kg möglich). Die EURO-Stufen 5 und 6 gelten für Fahrzeuge, die die Abgasvorschrift VO (EG) 715/2007 **und** die Durchführungsmaßnahmen (VO (EG) 692/2008) erfüllen (Schlüsselnummer beginnend mit 3...).-³⁾ Nationale Abkürzung für die Begriffsbestimmung „Fahrzeuge für besondere soziale Erfordernisse“ (s. Kap. I, Artikel 3 Nr. 2 VO (EG) 715/2007).-⁴⁾ Zu EEV (= Enhanced Environmentally Friendly Vehicle = besonders umweltfreundliches Fzg.) gehören Fahrzeuge, die freiwillig die Stufe C der Abgasvorschrift 1999/96/EG nachweisen und damit automatisch auch die SKL:S5 (= EURO V) erfüllen. Die Zuordnung dient der emissionsbezogenen Besteuerung von Kraftfahrzeugen.-⁵⁾ T-Fahrzeuge müssen die Abgasvorschrift 2000/25/EG i. V. m. d. 97/68/EG erfüllen. Im Jahr 2006 wurden für diese Fahrzeuge eigene Schlüsselnummern beginnend mit 08.. eingeführt (vorher wurden die Schlüsselnummern der Nutzfahrzeuge verwendet). Da keine Eurostufenzuordnung erfolgen kann, wurden diese Schlüsselnummern nicht abgedruckt.-⁶⁾ Die Anpassung der Anlage XIV zu § 48 StVZO (gilt nicht für Pkw) ist noch nicht erfolgt. Eine EG-Richtlinie für z. B. SKL-Stufe 6 (= EURO VI) für schwere Nutzfahrzeuge gibt es noch nicht.

Alphabetisches Kreisverzeichnis

Blatt 1

Kreis	Seite	Kreis	Seite
A		D	
Aachen, Stadt	12 - 17 58 / 59	Dachau	30 - 35 64 / 65
Ahrweiler	18 - 23 60 / 61	Dahme-Spreewald	36 - 41 66 / 67
Aichach-Friedberg	36 - 41 66 / 67	Darmstadt, Stadt	18 - 23 60 / 61
Alb-Donau-Kreis	24 - 29 62 / 63	Darmstadt-Dieburg	18 - 23 60 / 61
Altenburger Land	48 - 53 70 / 71	Deggendorf	30 - 35 64 / 65
Altenkirchen (Westerwald)	18 - 23 60 / 61	Delmenhorst, Stadt	6 - 11 56 / 57
Altmarkkreis Salzwedel	42 - 47 68 / 69	Demmin	42 - 47 68 / 69
Altötting	30 - 35 64 / 65	Dessau-Rosslau, Stadt	42 - 47 68 / 69
Alzey-Worms	24 - 29 62 / 63	Diepholz	6 - 11 56 / 57
Amberg, Stadt	30 - 35 64 / 65	Dillingen an der Donau	36 - 41 66 / 67
Amberg-Weizsach	30 - 35 64 / 65	Dingolfing-Landau	30 - 35 64 / 65
Ammerland	6 - 11 56 / 57	Dithmarschen	6 - 11 56 / 57
Anhalt-Bitterfeld	42 - 47 68 / 69	Donau-Ries	36 - 41 66 / 67
Ansbach, Stadt	30 - 35 64 / 65	Donnersbergkreis	24 - 29 62 / 63
Ansbach	30 - 35 64 / 65	Dortmund, Stadt	12 - 17 58 / 59
Aschaffenburg, Stadt	36 - 41 66 / 67	Dresden, Stadt	42 - 47 68 / 69
Aschaffenburg	36 - 41 66 / 67	Düren	12 - 17 58 / 59
Augsburg, Stadt	36 - 41 66 / 67	Düsseldorf, Stadt	12 - 17 58 / 59
Augsburg	36 - 41 66 / 67	Duisburg, Stadt	12 - 17 58 / 59
Aurich	6 - 11 56 / 57		
B		E	
Bad Doberan	42 - 47 68 / 69	Ebersberg	30 - 35 64 / 65
Bad Dürkheim	24 - 29 62 / 63	Eichsfeld	42 - 47 68 / 69
Baden-Baden, Stadt	24 - 29 62 / 63	Eichstätt	30 - 35 64 / 65
Bad Kissingen	36 - 41 66 / 67	Eifelkreis-Bitburg-Prüm	18 - 23 60 / 61
Bad Kreuznach	18 - 23 60 / 61	Eisenach, Stadt	42 - 47 68 / 69
Bad Tölz-Wolfratshausen	30 - 35 64 / 65	Elbe-Elster	36 - 41 66 / 67
Bamberg, Stadt	30 - 35 64 / 65	Emden, Stadt	6 - 11 56 / 57
Bamberg	30 - 35 64 / 65	Emmendingen	24 - 29 62 / 63
Barnim	36 - 41 66 / 67	Emsland	6 - 11 56 / 57
Bautzen	42 - 47 68 / 69	Ennepe-Ruhr-Kreis	12 - 17 58 / 59
Bayreuth, Stadt	30 - 35 64 / 65	Enzkreis	24 - 29 62 / 63
Bayreuth	30 - 35 64 / 65	Erding	30 - 35 64 / 65
Berchtesgadener Land	30 - 35 64 / 65	Erfurt, Stadt	42 - 47 68 / 69
Bergstraße	18 - 23 60 / 61	Erlangen, Stadt	30 - 35 64 / 65
Berlin	36 - 41 66 / 67	Erlangen-Höchstadt	36 - 41 66 / 67
Bernkastel-Wittlich	18 - 23 60 / 61	Erzgebirgskreis	42 - 47 68 / 69
Biberach	24 - 29 62 / 63	Essen, Stadt	12 - 17 58 / 59
Bielefeld, Stadt	12 - 17 58 / 59	Eßlingen	24 - 29 62 / 63
Birkenfeld	18 - 23 60 / 61	Euskirchen	12 - 17 58 / 59
Bochum, Stadt	12 - 17 58 / 59		
Bodenseekreis	24 - 29 62 / 63	F	
Böblingen	24 - 29 62 / 63	Flensburg, Stadt	6 - 11 56 / 57
Börde	42 - 47 68 / 69	Forchheim	30 - 35 64 / 65
Bonn, Stadt	12 - 17 58 / 59	Frankenthal (Pfalz), Stadt	18 - 23 60 / 61
Borken	12 - 17 58 / 59	Frankfurt am Main, Stadt	18 - 23 60 / 61
Botrop, Stadt	12 - 17 58 / 59	Frankfurt an der Oder, Stadt	36 - 41 66 / 67
Brandenburg an der Havel, Stadt	36 - 41 66 / 67	Freiburg im Breisgau, Stadt	24 - 29 62 / 63
Braunschweig, Stadt	6 - 11 56 / 57	Freising	30 - 35 64 / 65
Breisgau-Hochschwarzwald	24 - 29 62 / 63	Freudenstadt	24 - 29 62 / 63
Bremen, Stadt	12 - 17 58 / 59	Freyung-Grafenau	30 - 35 64 / 65
Bremerhaven, Stadt	12 - 17 58 / 59	Friesland	6 - 11 56 / 57
Burgenlandkreis	42 - 47 68 / 69	Fürstenfeldbruck	30 - 35 64 / 65
		Fürth, Stadt	30 - 35 64 / 65
C		Fürth	36 - 41 66 / 67
Calw	24 - 29 62 / 63	Fulda	18 - 23 60 / 61
Celle	6 - 11 56 / 57		
Cham	30 - 35 64 / 65	G	
Chemnitz, Stadt	42 - 47 68 / 69	Garmisch-Partenkirchen	30 - 35 64 / 65
Cloppenburg	6 - 11 56 / 57	Gelsenkirchen, Stadt	12 - 17 58 / 59
Coburg, Stadt	30 - 35 64 / 65	Germersheim	24 - 29 62 / 63
Coburg	30 - 35 64 / 65	Gera, Stadt	42 - 47 68 / 69
Cochem-Zell	18 - 23 60 / 61	Gießen	18 - 23 60 / 61
Coesfeld	12 - 17 58 / 59	Gifhorn	6 - 11 56 / 57
Cottbus, Stadt	36 - 41 66 / 67	Göppingen	24 - 29 62 / 63
Cuxhaven	6 - 11 56 / 57	Görlitz	42 - 47 68 / 69

Alphabetisches Kreisverzeichnis

Blatt 2

Kreis	Seite	Kreis	Seite
Göttingen	6 - 11 56 / 57	Kronach	30 - 35 64 / 65
Goslar	6 - 11 56 / 57	Kulmbach	30 - 35 64 / 65
Gotha	48 - 53 70 / 71	Kusel	24 - 29 62 / 63
Grafschaft Bentheim	6 - 11 56 / 57	Kyffhäuserkreis	48 - 53 70 / 71
Greifswald, Stadt	42 - 47 68 / 69		
Greiz	48 - 53 70 / 71	L	
Groß-Gerau	18 - 23 60 / 61	Lahn-Dill-Kreis	18 - 23 60 / 61
Günzburg	36 - 41 66 / 67	Landau in der Pfalz, Stadt	18 - 23 60 / 61
Güstrow	42 - 47 68 / 69	Landsberg am Lech	30 - 35 64 / 65
Gütersloh	12 - 17 58 / 59	Landshut, Stadt	30 - 35 64 / 65
H		Landshut	30 - 35 64 / 65
Hagen, Stadt	12 - 17 58 / 59	Leer	6 - 11 56 / 57
Halle/Saale, Stadt	42 - 47 68 / 69	Leipzig, Stadt	42 - 47 68 / 69
Hamburg	6 - 11 56 / 57	Leipzig	42 - 47 68 / 69
Hameln-Pyrmont	6 - 11 56 / 57	Leverkusen, Stadt	12 - 17 58 / 59
Hamm, Stadt	12 - 17 58 / 59	Lichtenfels	30 - 35 64 / 65
Hannover	6 - 11 56 / 57	Limburg-Weilburg	18 - 23 60 / 61
Harburg	6 - 11 56 / 57	Lindau (Bodensee)	36 - 41 66 / 67
Harz	42 - 47 68 / 69	Lippe	12 - 17 58 / 59
Haßberge	36 - 41 66 / 67	Lörrach	24 - 29 62 / 63
Havelland	36 - 41 66 / 67	Ludwigsburg	24 - 29 62 / 63
Heidelberg, Stadt	24 - 29 62 / 63	Ludwigshafen am Rhein, Stadt	18 - 23 60 / 61
Heidenheim	24 - 29 62 / 63	Ludwigslust	42 - 47 68 / 69
Heilbronn, Stadt	24 - 29 62 / 63	Lübeck, Stadt	6 - 11 56 / 57
Heilbronn	24 - 29 62 / 63	Lüchow-Dannenberg	6 - 11 56 / 57
Heinsberg	12 - 17 58 / 59	Lüneburg	6 - 11 56 / 57
Helmstedt	6 - 11 56 / 57	M	
Herford	12 - 17 58 / 59	Märkischer Kreis	18 - 23 60 / 61
Herne, Stadt	12 - 17 58 / 59	Märkisch-Oderland	36 - 41 66 / 67
Hersfeld-Rotenburg	18 - 23 60 / 61	Magdeburg, Stadt	42 - 47 68 / 69
Herzogtum-Lauenburg	6 - 11 56 / 57	Main-Kinzig-Kreis	18 - 23 60 / 61
Hildburghausen	48 - 53 70 / 71	Main-Spessart	36 - 41 66 / 67
Hildesheim	6 - 11 56 / 57	Main-Tauber-Kreis	24 - 29 62 / 63
Hochsauerlandkreis	12 - 17 58 / 59	Main-Taunus-Kreis	18 - 23 60 / 61
Hochtaunuskreis	18 - 23 60 / 61	Mainz, Stadt	18 - 23 60 / 61
Höxter	12 - 17 58 / 59	Mainz-Bingen	24 - 29 62 / 63
Hof, Stadt	30 - 35 64 / 65	Mannheim, Stadt	24 - 29 62 / 63
Hof	30 - 35 64 / 65	Mansfeld-Suedharz	42 - 47 68 / 69
Hohenlohekreis	24 - 29 62 / 63	Marburg-Biedenkopf	18 - 23 60 / 61
Holzwinden	6 - 11 56 / 57	Mayen-Koblenz	18 - 23 60 / 61
I		Mecklenburg-Strelitz	42 - 47 68 / 69
Ilm-Kreis	48 - 53 70 / 71	Meißen	42 - 47 68 / 69
Ingolstadt, Stadt	30 - 35 64 / 65	Memmingen, Stadt	36 - 41 66 / 67
J		Merzig-Wadern	36 - 41 66 / 67
Jena, Stadt	42 - 47 68 / 69	Mettmann	12 - 17 58 / 59
Jerichower Land	42 - 47 68 / 69	Miesbach	30 - 35 64 / 65
K		Miltenberg	36 - 41 66 / 67
Kaiserslautern, Stadt	18 - 23 60 / 61	Minden-Lübbecke	12 - 17 58 / 59
Kaiserslautern	24 - 29 62 / 63	Mittelsachsen	42 - 47 68 / 69
Karlsruhe, Stadt	24 - 29 62 / 63	Mönchengladbach, Stadt	12 - 17 58 / 59
Karlsruhe	24 - 29 62 / 63	Mueritz	42 - 47 68 / 69
Kassel, Stadt	18 - 23 60 / 61	Mühdorf am Inn	30 - 35 64 / 65
Kassel, Land	18 - 23 60 / 61	Mühlheim an der Ruhr, Stadt	12 - 17 58 / 59
Kaufbeuren, Stadt	36 - 41 66 / 67	München, Stadt	30 - 35 64 / 65
Kelheim	30 - 35 64 / 65	München	30 - 35 64 / 65
Kempen (Allgäu), Stadt	36 - 41 66 / 67	Münster, Stadt	12 - 17 58 / 59
Kiel, Stadt	6 - 11 56 / 57	N	
Kitzingen	36 - 41 66 / 67	Neckar-Odenwald-Kreis	24 - 29 62 / 63
Kleve	12 - 17 58 / 59	Neubrandenburg, Stadt	42 - 47 68 / 69
Koblenz, Stadt	18 - 23 60 / 61	Neuburg-Schrobenhausen	30 - 35 64 / 65
Köln, Stadt	12 - 17 58 / 59	Neumarkt in der Oberpfalz	30 - 35 64 / 65
Konstanz	24 - 29 62 / 63	Neumünster, Stadt	6 - 11 56 / 57
Krefeld, Stadt	12 - 17 58 / 59	Neunkirchen	36 - 41 66 / 67
		Neuß	12 - 17 58 / 59
		Neustadt/Aisch-Windsheim	36 - 41 66 / 67
		Neustadt an der Waldnaab	30 - 35 64 / 65

Alphabetisches Kreisverzeichnis

Blatt 3

Kreis	Seite	Kreis	Seite		
Neustadt an der Weinstraße, Stadt	24 - 29	62 / 63	Rhein-Lahn-Kreis	18 - 23	60 / 61
Neu-Ulm	36 - 41	66 / 67	Rhein-Neckar-Kreis	24 - 29	62 / 63
Neuwied	18 - 23	60 / 61	Rhein-Pfalz-Kreis	24 - 29	62 / 63
Nienburg (Weser)	6 - 11	56 / 57	Rhein-Sieg-Kreis	12 - 17	58 / 59
Nordfriesland	6 - 11	56 / 57	Rhön-Grabfeld	36 - 41	66 / 67
Nordhausen	42 - 47	68 / 69	Rosenheim, Stadt	30 - 35	64 / 65
Nordsachsen	42 - 47	68 / 69	Rosenheim	30 - 35	64 / 65
Nordvorpommern	42 - 47	68 / 69	Rostock, Stadt	42 - 47	68 / 69
Nordwestmecklenburg	42 - 47	68 / 69	Rotenburg (Wümme)	6 - 11	56 / 57
Northeim	6 - 11	56 / 57	Roth	36 - 41	66 / 67
Nürnberg, Stadt	30 - 35	64 / 65	Rottal-Inn	30 - 35	64 / 65
Nürnberger Land	36 - 41	66 / 67	Rottweil	24 - 29	62 / 63
O			Rügen	42 - 47	68 / 69
Oberallgäu	36 - 41	66 / 67	S		
Oberbergischer Kreis	12 - 17	58 / 59	Saale-Holzland-Kreis	48 - 53	70 / 71
Oberhausen, Stadt	12 - 17	58 / 59	Saalekreis	42 - 47	68 / 69
Oberhavel	36 - 41	66 / 67	Saale-Orla-Kreis	48 - 53	70 / 71
Oberspreewald-Lausitz	36 - 41	66 / 67	Saalfeld-Rudolstadt	48 - 53	70 / 71
Odenwaldkreis	18 - 23	60 / 61	Saarbrücken, Stadtverband	36 - 41	66 / 67
Oder-Spree	36 - 41	66 / 67	Saarlouis	36 - 41	66 / 67
Offenbach am Main, Stadt	18 - 23	60 / 61	Saar-Pfalz-Kreis	36 - 41	66 / 67
Offenbach	18 - 23	60 / 61	Sächsische Schweiz-Osterzgebirge	42 - 47	68 / 69
Oldenburg (Oldenburg), Stadt	6 - 11	56 / 57	Salzgitter, Stadt	6 - 11	56 / 57
Oldenburg (Oldenburg)	6 - 11	56 / 57	Salzlandkreis	42 - 47	68 / 69
Olpe	18 - 23	60 / 61	Sankt Wendel	36 - 41	66 / 67
Ortenaukreis	24 - 29	62 / 63	Schaumburg	6 - 11	56 / 57
Osnabrück, Stadt	6 - 11	56 / 57	Schleswig-Flensburg	6 - 11	56 / 57
Osnabrück	12 - 17	58 / 59	Schmalkalden-Meiningen	48 - 53	70 / 71
Ostalbkreis	24 - 29	62 / 63	Schwabach, Stadt	30 - 35	64 / 65
Ostallgäu	36 - 41	66 / 67	Schwäbisch Hall	24 - 29	62 / 63
Osterholz	6 - 11	56 / 57	Schwalm-Eder-Kreis	18 - 23	60 / 61
Osterode am Harz	6 - 11	56 / 57	Schwandorf	30 - 35	64 / 65
Ostholstein	6 - 11	56 / 57	Schwarzwald-Baar-Kreis	24 - 29	62 / 63
Ostprignitz-Ruppin	36 - 41	66 / 67	Schweinfurt, Stadt	36 - 41	66 / 67
Ostvorpommern	42 - 47	68 / 69	Schweinfurt	36 - 41	66 / 67
P			Schwerin, Stadt	42 - 47	68 / 69
Paderborn	12 - 17	58 / 59	Segeberg	6 - 11	56 / 57
Parchim	42 - 47	68 / 69	Siegen-Wittgenstein	18 - 23	60 / 61
Passau, Stadt	30 - 35	64 / 65	Sigmaringen	24 - 29	62 / 63
Passau	30 - 35	64 / 65	Sömmerda	48 - 53	70 / 71
Peine	6 - 11	56 / 57	Soest	18 - 23	60 / 61
Pfaffenhofen an der Ilm	30 - 35	64 / 65	Solingen, Stadt	12 - 17	58 / 59
Pforzheim, Stadt	24 - 29	62 / 63	Sozial-Fallingb. B.	6 - 11	56 / 57
Pinneberg	6 - 11	56 / 57	Sonneberg	48 - 53	70 / 71
Pirmasens, Stadt	24 - 29	62 / 63	Speyer, Stadt	24 - 29	62 / 63
Plön	6 - 11	56 / 57	Spree-Neiße	36 - 41	66 / 67
Potsdam, Stadt	36 - 41	66 / 67	Stade	6 - 11	56 / 57
Potsdam-Mittelmark	36 - 41	66 / 67	Starnberg	30 - 35	64 / 65
Prignitz	36 - 41	66 / 67	Steinburg	6 - 11	56 / 57
R			Steinfurt	12 - 17	58 / 59
Rastatt	24 - 29	62 / 63	Stendal	42 - 47	68 / 69
Ravensburg	24 - 29	62 / 63	Stormarn	6 - 11	56 / 57
Recklinghausen	12 - 17	58 / 59	Stralsund, Stadt	42 - 47	68 / 69
Regen	30 - 35	64 / 65	Straubing, Stadt	30 - 35	64 / 65
Regensburg, Stadt	30 - 35	64 / 65	Straubing-Bogen	30 - 35	64 / 65
Regensburg	30 - 35	64 / 65	Stuttgart, Stadt	24 - 29	62 / 63
Remscheid, Stadt	12 - 17	58 / 59	Südliche Weinstraße	24 - 29	62 / 63
Rems-Murr-Kreis	24 - 29	62 / 63	Südwestpfalz	24 - 29	62 / 63
Rendsburg-Eckernförde	6 - 11	56 / 57	Suhl, Stadt	42 - 47	68 / 69
Reutlingen	24 - 29	62 / 63	T		
Rhein-Erft-Kreis	12 - 17	58 / 59	Teltow-Fläming	36 - 41	66 / 67
Rheingau-Taunus-Kreis	18 - 23	60 / 61	Tirschenreuth	30 - 35	64 / 65
Rhein-Hunsrück-Kreis	18 - 23	60 / 61	Traunstein	30 - 35	64 / 65
Rheinisch-Bergischer Kreis	12 - 17	58 / 59	Trier-Saarburg	18 - 23	60 / 61
			Tübingen	24 - 29	62 / 63
			Tuttlingen	24 - 29	62 / 63

Impressum

Herausgabe und Vertrieb:

Kraftfahrt-Bundesamt
24932 Flensburg

Telefon: 0461 316-1446
Telefax: 0461 314-1731
E-Mail: vertrieb@kba.de
Internet: www.kba.de

Publication and distribution:

Kraftfahrt-Bundesamt
24932 Flensburg
Germany

Phone: +49 461 316-1446
Fax: +49 461 314-1731
E-Mail: vertrieb@kba.de
Internet: www.kba.de

Fachliche Auskünfte und Beratung:

Telefon: 0461 316-1133
Telefax: 0461 316-2833
E-Mail: fahrzeugstatistik@kba.de

Information and assistance:

Phone: +49 461 316-1133
Fax: +49 461 316-2833
E-Mail: fahrzeugstatistik@kba.de

Erscheinungsfolge: jährlich
Erschienen im April 2009

Frequency of publication: annually
Published in April 2009

Alle Rechte vorbehalten. Die Vervielfältigung und Verbreitung dieser Veröffentlichung, auch auszugsweise und in digitaler Form, ist nur mit Quellenangabe gestattet. Dies gilt auch, wenn Inhalte dieser Veröffentlichung weiterverbreitet werden, die nur mittelbar erlangt wurden.

© Kraftfahrt-Bundesamt, Flensburg

All rights reserved. Reproduction and dissemination of this publication, including in parts or in digital form, is permitted provided the Kraftfahrt-Bundesamt - Federal Motor Transport Authority - is acknowledged as its source. This includes the dissemination of contents of this publication that have been obtained indirectly.

© Kraftfahrt-Bundesamt, Flensburg