



Kraftfahrt-Bundesamt

Ihr zentraler Informationsdienstleister rund um das Kraftfahrzeug
und seine Nutzer - Statistik -

Fahrzeugzulassungen (FZ)

Bestand an Kraftfahrzeugen und Kraftfahrzeuganhängern

nach Gemeinden


1. Januar 2008

FZ 3

I N H A L T S V E R Z E I C H N I S

FAHRZEUGBESTAND AM 1. JANUAR 2008

		Seite
Bestand an Kraftfahrzeugen und Kraftfahrzeuganhängern am 1. Januar 2008 nach Fahrzeugklassen und Gemeinden	- weiß -	5
SH = Schleswig-Holstein		6
HH = Hamburg		19
NI = Niedersachsen		19
HB = Bremen		33
NW = Nordrhein-Westfalen		34
HE = Hessen		41
RP = Rheinland-Pfalz		47
BW = Baden-Württemberg		75
BY = Bayern		90
SL = Saarland		118
BE = Berlin		119
BB = Brandenburg		119
MV = Mecklenburg-Vorpommern		125
SN = Sachsen		135
ST = Sachsen-Anhalt		143
TH = Thüringen		155
Methodische Erläuterungen	- weiß -	169
Zeichenerklärung	- weiß -	170
Begriffsbestimmungen	- weiß -	171
Erläuterungen zu Emissionsklassen	- weiß -	174
Alphabetisches Kreisverzeichnis	- grün -	177



**Bestand an Kraftfahrzeugen und Kraftfahrzeuganhängern
am 1. Januar 2008
nach Fahrzeugklassen und Gemeinden**

Bestand an Kraftfahrzeugen und Kraftfahrzeuganhängern am 1. Januar 2008 nach Zulassungsbezirken und Gemeinden mit vorangestellter Postleitzahl ¹⁾
Ab 1. Januar 2008 nur noch angemeldete Fahrzeuge ohne vorübergehende Stilllegungen/Außerbetriebsetzungen

Zulassungsbezirk mit Unterscheidungskennzeichen Plz Gemeinde	Kraft- räder	Personenkraftwagen		Last- kraft- wagen	Zugmaschinen		Sonstige Kfz einschl. Kraftomni- busse	Kraft- fahrzeuge insge- samt	Kraft- fahr- zeug- anhänger
		ins- gesamt	darunter gewerb- liche Halter		ins- gesamt	dar. land-/ forstwirt- schaftliche Zugma- schinen			
	1	2	3	4	5	6	7	8	9
SCHLESWIG-HOLSTEIN									
FL - FLENSBURG,STADT (01001) 24937 FLENSBURG	2 683	37 111	4 850	1 774	1 117	234	294	42 979	4 068
ZUSAMMEN	2 683	37 111	4 850	1 774	1 117	234	294	42 979	4 068
KI - KIEL,STADT (01002) 24103 KIEL	7 183	94 561	11 176	6 576	719	539	1 157	110 196	8 423
ZUSAMMEN	7 183	94 561	11 176	6 576	719	539	1 157	110 196	8 423
HL - LUEBECK,STADT (01003) 23552 LUEBECK	6 540	85 842	8 887	5 926	1 078	577	742	100 128	9 674
ZUSAMMEN	6 540	85 842	8 887	5 926	1 078	577	742	100 128	9 674
NMS - NEUMUENSTER,STADT (01004) 24534 NEUMUENSTER	2 957	36 239	4 286	2 665	650	329	308	42 819	5 559
ZUSAMMEN	2 957	36 239	4 286	2 665	650	329	308	42 819	5 559
HEI - DITHMARSCHEN (01051)									
25767 ALBERSDORF	121	1 676	87	86	70	62	11	1 964	360
25767 ARKEBEK	25	138	8	14	.	.	.	213	56
25715 AVERLAK	51	322	.	20	.	.	.	458	128
25704 BARGENSTEDT	47	493	6	29	76	76	11	656	154
25791 BARKENHOLM	20	115	.	.	22	22	.	166	31
25719 BARLT	33	448	12	26	.	.	.	599	124
25779 BERGWOEHRDEN	.	21	.	.	13	13	.	36	7
25712 BRICKELN	14	94	.	.	25	25	.	142	23
25541 BRUNSBUETTEL,ST.	571	6 376	415	268	203	128	89	7 507	1 063
25712 BUCHHOLZ	79	541	7	28	.	.	.	732	158
25761 BUESUM	125	2 203	123	134	33	29	16	2 511	266
25761 BUESUMER DEICHHAUSEN	15	203	8	233	33
25767 BUNSOH	58	504	18	28	.	.	.	647	112
25572 BURG (DITHMARSCHEN)	214	2 121	54	64	.	.	.	2 498	425
25719 BUSENWURTH	21	185	6	13	.	.	.	246	64
25786 DELLSTEDT	35	411	12	26	.	.	.	580	111
25788 DELVE	32	398	6	28	.	.	.	532	109
25709 DIEKHUSEN-FAHRSTEDT	25	360	4	18	.	.	.	429	83
25715 DINGEN	54	398	17	26	33	33	.	511	101
25794 DOERPLING	31	351	15	18	.	.	.	445	95
25715 EDELAK	81	808	12	21	.	.	.	989	199
25721 EGGSTEDT	75	468	.	15	.	.	.	630	120
25704 ELPERSBUETTEL	59	497	10	16	.	.	.	665	145
25704 EPENWOEHRDEN	51	417	25	29	.	.	.	564	141
25779 FEDDERINGEN	13	146	5	12	.	.	.	210	44
25727 FRESTEDT	29	216	4	.	48	48	.	304	56
25764 FRIEDRICHSGABEKOOG	.	48	4	.	26	25	.	81	19
25718 FRIEDRICHSKOOG	129	1 355	63	101	221	213	19	1 825	328
25782 GAUSHORN	6	126	9	16	54	25	.	202	71
25779 GLUESING	10	69	.	.	26	25	.	112	35
25712 GROSSENRADE	29	280	.	16	.	.	.	369	74
25774 GROVEN	.	51	.	.	21	20	.	74	16
25693 GUDENDORF	27	259	24	72	.	.	.	568	304
25779 HAEGEN	.	31	5	.	35	35	.	73	22
25761 HEDWIGENKOOG	9	145	9	.	50	50	.	211	31
25746 HEIDE,STADT	641	9 932	1 253	533	253	162	167	11 526	1 603
25764 HELLSCHEN-HERINGSAND-UNTERSCHA	7	83	.	.	29	29	.	124	36
25709 HELSE	45	491	18	21	.	.	.	619	149
25774 HEMME	32	273	.	25	.	.	.	397	83
25770 HEMMINGSTEDT	159	1 633	65	96	.	.	.	2 044	369
25779 HENNSTEDT	88	1 010	32	57	108	108	12	1 275	220
25764 HILLGROVEN	5	53	5	.	34	34	.	101	30
25712 HOCHDONN	98	657	8	23	.	.	.	847	166
25782 HOEVEDE	.	35	49	8
25788 HOLLINGSTEDT	21	174	8	16	.	.	.	252	51
25767 IMMENSTEDT	8	56	.	.	17	17	.	88	20
25709 KAISER-WILHELM-KOOG	10	217	14	28	.	.	.	332	70
25774 KAROLINENKOOG	10	80	.	.	41	40	.	134	43
25779 KLEVE	32	264	.	19	.	.	.	360	88
25774 KREMPPEL	43	347	.	24	.	.	.	448	154
25709 KRONPRINZENKOOG	53	495	25	33	.	.	.	756	175
25727 KRUMSTEDT	19	298	9	21	.	.	.	411	78
25712 KUDEN	47	365	.	.	36	36	.	459	95
25774 LEHE	62	596	7	31	.	.	.	763	160
25770 LIETH	26	199	8	18	.	.	.	263	61
25791 LINDEN	54	497	7	25	.	.	.	654	132
25746 LOHE-RICKELSHOF	56	1 033	24	53	.	.	.	1 180	162
25774 LUNDEN	76	746	39	56	.	.	.	909	186
25709 MARNE,STADT	182	2 868	225	199	43	35	27	3 319	471
25709 MARNERDEICH	28	220	.	.	13	12	.	268	51
25704 MELDORF,ST.	324	3 575	229	172	78	70	15	4 164	673
25792 NEUENKIRCHEN	63	582	11	47	.	.	.	809	193
25724 NEUFELD	19	356	.	14	67	66	.	456	89
25724 NEUFELDERKOOG	4	81	.	.	52	52	.	142	37

Anmerkungen siehe Seite 168.

(Fortsetzung): Bestand an Kraftfahrzeugen und Kraftfahrzeuganhängern am 1. Januar 2008 nach Zulassungsbezirken und Gemeinden mit vorangestellter Postleitzahl ¹⁾

Ab 1. Januar 2008 nur noch angemeldete Fahrzeuge **ohne** vorübergehende Stilllegungen/Außerbetriebsetzungen

Zulassungsbezirk mit Unterscheidungskennzeichen Plz Gemeinde	Kraft- räder	Personenkraftwagen		Last- kraft- wagen	Zugmaschinen		Sonstige Kfz einschl. Kraftomni- busse	Kraft- fahrzeuge insge- samt	Kraft- fahr- zeug- anhänger
		ins- gesamt	darunter gewerb- liche Halter		ins- gesamt	dar. land-/ forstwirt- schaftliche Zugma- schinen			
25704 NINDORF	84	602	37	58	.	.	.	797	216
25764 NORDDEICH,DITHM.	18	227	7	25	.	.	.	295	61
25779 NORDERHEISTEDT	7	69	.	.	20	20	.	102	23
25704 NORDERMELDORF	50	339	9	32	.	.	.	519	150
25746 NORDERWOEHRDEN	18	158	10	25	.	.	.	261	76
25785 NORDHASTEDT	172	1 495	30	80	.	.	.	1 853	331
25785 ODDERADE	29	188	9	20	.	.	.	286	72
25761 OESTERDEICHSTRICH	9	141	.	.	24	24	.	184	33
25764 OESTERWURTH	15	158	7	26	.	.	.	240	66
25767 OFFENBUETTEL	18	163	5	18	.	.	.	258	60
25767 OSTERRADE	28	247	9	33	.	.	.	381	86
25746 OSTROHE	48	528	.	24	.	.	.	623	105
25794 PAHLEN	50	604	18	50	.	.	.	765	183
25712 QUICKBORN	16	115	.	.	21	21	.	158	38
25715 RAMHUSEN	8	91	.	.	23	23	.	125	32
25776 REHM-FLEHDE-BARGEN	43	337	34	16	.	.	.	682	458
25764 REINSBUETTEL	31	233	6	15	25	25	.	304	57
25776 SANKT ANNEN	27	199	.	27	.	.	.	318	82
25693 SANKT MICHAELISDONN	194	1 895	76	117	106	91	17	2 329	521
25785 SARZBUETTEL	40	416	8	40	52	52	38	586	108
25725 SCHAFSTEDT	108	755	16	25	.	.	.	982	180
25782 SCHALKHOLZ	37	376	9	29	.	.	.	489	101
25776 SCHLICHTING	14	123	5	.	83	83	.	232	67
25724 SCHMEDESWURTH	13	113	.	.	38	38	.	170	40
25782 SCHRUM	.	62	.	.	11	11	.	77	20
25764 SCHUELP	23	259	4	19	52	48	.	353	83
25795 STELLE-WITTENWURTH	33	241	7	11	.	.	.	317	72
25764 STRUEBBEL	5	65	.	.	19	.	.	93	30
25764 SUEDERDEICH	26	250	8	.	21	21	.	302	68
25782 SUEDERDORF	23	201	4	.	87	85	.	321	56
25727 SUEDERHASTEDT	63	468	18	19	.	.	.	631	123
25779 SUEDERHEISTEDT	28	298	7	20	.	.	.	378	71
25782 TELLINGSTEDT	101	1 357	45	90	159	105	14	1 721	401
25767 TENSBUETTEL-ROEST	18	333	11	18	88	87	.	457	100
25794 TIELENHEMME	12	100	.	.	24	24	.	142	36
25693 TRENNEWURTH	11	159	.	.	31	31	.	202	41
25693 VOLSEMENHUSEN	16	194	12	12	.	.	.	295	69
25788 WALLEN	.	22	35	5
25761 WARWERORT	4	151	171	29
25795 WEDDINGSTEDT	109	1 264	49	58	73	73	13	1 517	284
25782 WELMBUETTEL	31	263	.	.	14	14	.	317	67
25767 WENNBUEITTEL	.	49	.	.	18	18	.	77	13
25764 WESSELBUREN,ST.	126	1 450	71	49	.	.	.	1 671	353
25764 WESSELBURENER DEICHHAUSEN	14	85	.	.	13	13	.	122	26
25764 WESSELBURENKOOG	11	96	4	19	.	.	.	154	48
25746 WESSELN	68	750	37	68	.	.	.	905	142
25782 WESTERBORSTEL	9	66	.	.	18	16	.	102	22
25761 WESTERDEICHSTRICH	37	495	7	37	.	.	.	600	105
25779 WIEMERSTEDT	7	91	.	.	27	27	.	128	16
25729 WINDBERGEN	49	445	.	21	.	.	.	593	103
25797 WOEHRDEN	64	712	25	44	.	.	.	931	182
25704 WOLMERSDORF	29	190	4	.	21	21	.	246	42
25799 WROHM	40	421	11	29	.	.	.	582	110
ZUSAMMEN	6 351	69 599	3 644	4 024	6 886	5 990	650	87 510	16 624
RZ - HERZOGTUM LAUENBURG (01053)									
23909 ALBSFELDE	6	38	52	14
23881 ALT MOELLN	42	478	38	43	.	.	.	597	95
21521 AUMUEHLE	99	1 695	77	48	.	.	.	1 865	163
23909 BAEK	36	470	19	23	.	.	.	554	85
23881 BAELAU	20	138	.	14	.	.	.	186	45
21483 BASEDOW	52	391	9	21	.	.	.	498	93
21493 BASTHORST	31	240	11	18	.	.	.	317	40
23919 BEHLENDORF	20	212	.	12	.	.	.	269	35
23919 BERKENTHIN	105	1 106	25	40	.	.	.	1 315	211
23899 BESENTHAL	.	47	.	.	30	30	.	83	17
23847 BLIESTORF	35	347	14	24	.	.	.	447	74
21039 BOERNSEN	195	2 204	112	138	.	.	.	2 592	330
23881 BORSTORF	22	163	.	.	23	23	.	218	53
23881 BREITENFELDE	104	1 003	34	75	.	.	.	1 264	272
21514 BROETHEN	32	162	.	.	35	32	.	237	47
23883 BRUNSMARK	11	98	.	11	.	.	.	134	16
21524 BRUNSTORF	34	375	21	31	.	.	.	483	84
23911 BUCHHOLZ	10	154	10	.	18	17	.	191	53
21481 BUCHHORST	4	97	.	16	.	.	.	150	40
21514 BUECHEN	279	2 888	242	175	85	82	12	3 439	567
22946 DAHMKER	16	86	5	16	.	.	.	147	38
21483 DALLDORF	40	218	.	.	23	23	.	287	39
21521 DASSENDORF	185	1 834	112	250	.	.	.	2 363	456
23847 DUECHELSDORF	10	96	.	.	13	13	.	124	17
23898 DUVENSEE	23	306	6	34	.	.	.	404	66
23911 EINHAUS	27	238	283	46
21493 ELMENHORST	62	528	38	72	23	23	17	702	153
21039 ESCHEBURG	177	1 816	38	72	.	.	.	2 095	199
21514 FITZEN	30	203	.	.	29	29	.	272	51
23909 FREDEBURG	5	26	46	8

Anmerkungen siehe Seite 168.

(Fortsetzung): Bestand an Kraftfahrzeugen und Kraftfahrzeuganhängern am 1. Januar 2008 nach Zulassungsbezirken und Gemeinden mit vorangestellter Postleitzahl ¹⁾

Ab 1. Januar 2008 nur noch angemeldete Fahrzeuge **ohne** vorübergehende Stilllegungen/Außerbetriebsetzungen

Zulassungsbezirk mit Unterscheidungskennzeichen Plz Gemeinde	Kraft- räder	Personenkraftwagen		Last- kraft- wagen	Zugmaschinen		Sonstige Kfz einschl. Kraftomni- busse	Kraft- fahrzeuge insge- samt	Kraft- fahr- zeug- anhänger
		ins- gesamt	darunter gewerb- liche Halter		ins- gesamt	dar. land-/ forstwirt- schaftliche Zugma- schinen			
	1	2	3	4	5	6	7	8	9
21493 FUHLENHAGEN	25	178	18	11	.	.	.	242	41
21502 GEESTHACHT,ST.	1 123	14 177	981	644	150	78	97	16 191	1 755
23909 GIESENSDORF	6	58	.	.	12	12	.	79	13
23919 GOELDENITZ	9	133	.	12	.	.	.	174	24
21514 GOETTIN	4	42	.	.	11	11	.	61	11
21493 GRABAU	16	166	.	11	.	.	.	219	44
23883 GRAMBEK	36	272	22	23	16	16	23	370	64
23847 GRINAU	14	125	5	11	.	.	.	176	34
23847 GROSS BODEN	17	134	168	28
23911 GROSS DISNACK	7	56	.	.	14	14	.	87	25
23627 GROSS GROENAU	145	2 014	60	68	.	.	.	2 259	248
21493 GROSS PAMPAU	23	80	4	11	.	.	.	138	38
23627 GROSS SARAU	55	557	14	27	.	.	.	694	106
23860 GROSS SCHENKENBERG	41	302	5	20	.	.	.	390	60
21493 GROVE	26	142	.	.	31	31	.	203	30
23899 GUDOW	68	907	20	54	.	.	.	1 176	246
21483 GUELZOW	80	741	12	27	.	.	.	885	127
21514 GUESTER	58	743	22	25	.	.	.	851	158
22929 HAMFELDE	39	336	.	.	15	15	.	396	38
21502 HAMWARDE	36	408	.	24	.	.	.	497	74
23911 HARMSDORF	12	165	6	21	.	.	.	210	34
21493 HAVEKOST	10	91	.	.	25	25	.	133	13
21526 HOHENHORN	33	281	.	17	.	.	.	371	55
23883 HOLLENBEK	21	242	.	.	23	23	.	295	44
21514 HORNBEK	13	144	6	.	12	12	.	180	38
23883 HORST	20	167	.	12	.	.	.	235	38
21483 JULIUSBURG	10	111	.	.	16	16	.	141	27
21514 KANKELAU	16	140	.	.	17	17	.	180	35
22929 KASSEBURG	37	334	.	21	.	.	.	426	70
23847 KASTORF	77	692	39	74	58	44	71	972	201
23911 KITTLITZ	9	156	5	.	42	42	.	216	39
21514 KLEIN PAMPAU	34	335	7	20	.	.	.	402	79
23883 KLEIN ZECHER	8	141	.	.	38	38	.	195	41
23628 KLEMPAU	44	343	4	21	.	.	.	459	81
23898 KLINKRADE	47	357	.	.	35	35	.	449	66
23881 KOBERG	49	456	8	31	.	.	.	600	103
22929 KOETHEL	30	189	.	.	12	.	.	237	40
21527 KOLLOW	33	397	13	34	.	.	.	498	65
21039 KROEPELSHAGEN-FAHRENDORF	72	663	20	40	.	.	.	817	115
21483 KRUEZEN	15	199	.	17	.	.	.	261	62
21483 KRUKOW	6	101	.	.	24	24	.	141	37
23628 KRUMMESSE	81	824	4	27	19	19	.	951	153
22958 KUDDEWOERDE	74	775	24	28	.	.	.	915	118
23898 KUEHSEN	30	248	.	22	.	.	.	329	53
23911 KULPIN	13	137	9	.	16	16	.	173	29
23898 LABENZ	52	476	5	29	.	.	.	598	91
21514 LANGENLEHSTEN	8	96	.	.	23	23	.	132	24
23881 LANKAU	27	273	.	15	.	.	.	373	77
21483 LANZE	4	156	.	.	31	31	.	199	50
21481 LAUENBURG/ELBE,ST.	375	5 039	280	235	55	28	31	5 735	760
23883 LEHMRADE	28	267	6	.	23	23	.	329	59
22959 LINAU	63	690	15	35	.	.	.	841	138
23898 LUECHOW	19	179	.	12	15	15	.	225	20
21483 LUJETAU	37	397	9	23	.	.	.	516	101
23909 MECHOW	7	48	69	24
21493 MOEHNSEN	41	318	5	.	35	35	.	404	68
23879 MOELLN,ST.	645	8 791	554	476	131	94	53	10 096	1 238
21493 MUEHLENRADE	11	90	.	.	17	17	.	125	21
21516 MUESSEN	74	560	12	40	.	.	.	729	150
23911 MUSTIN	45	430	.	26	.	.	.	548	112
23919 NIENDORF BEI BERKENTHIN	7	142	.	.	13	13	.	171	24
23881 NIENDORF/STECKNITZ	30	387	6	16	.	.	.	463	79
23896 NUSSE	59	610	7	60	.	.	.	764	137
23896 PANTEN	38	367	5	27	.	.	.	488	88
23911 POGEEZ	30	237	7	13	.	.	.	295	51
23896 POGGENSEE	15	175	.	.	18	17	.	218	42
23909 RATZEBURG,ST.	476	6 653	405	361	75	59	101	7 666	889
23896 RITZERAU	23	143	.	.	11	11	.	183	29
23909 ROEMNITZ	.	37	43	17
23847 RONDESHAGEN	69	493	11	20	.	.	.	621	98
21514 ROSEBURG	38	319	10	21	.	.	.	412	84
21493 SAHMS	21	229	.	.	29	29	.	290	41
23883 SALEM	23	361	.	22	.	.	.	459	80
23898 SANDESNEBEN	100	912	40	52	.	.	.	1 107	160
23847 SCHIPHORST	40	324	.	21	.	.	.	440	84
23909 SCHMILAU	36	336	6	43	.	.	.	479	109
21481 SCHNAKENBEK	49	464	5	26	.	.	.	561	113
22929 SCHOENBERG	78	777	16	54	.	.	.	979	136
21493 SCHRETSTAKEN	36	301	.	24	.	.	.	402	83
23847 SCHUERENSOEHLN	17	111	.	.	17	17	.	155	16
21516 SCHULENDORF	31	278	4	16	.	.	.	359	77
21493 SCHWARZENBEK,ST.	522	6 979	376	382	63	33	35	7 981	787
23883 SEEDORF	39	346	6	18	.	.	.	456	82
23847 SIEBENBAEUMEN	34	351	7	21	.	.	.	439	83
21514 SIEBENEICHEN	24	166	.	16	.	.	.	219	58
23847 SIERKSRUDE	14	203	4	16	.	.	.	259	74
23898 SIRKSFELDE	27	199	.	.	24	24	.	258	43

Anmerkungen siehe Seite 168.

(Fortsetzung): Bestand an Kraftfahrzeugen und Kraftfahrzeuganhängern am 1. Januar 2008 nach Zulassungsbezirken und Gemeinden mit vorangestellter Postleitzahl ¹⁾

Ab 1. Januar 2008 nur noch angemeldete Fahrzeuge **ohne** vorübergehende Stilllegungen/Außerbetriebsetzungen

Zulassungsbezirk mit Unterscheidungskennzeichen Plz Gemeinde	Kraft- räder	Personenkraftwagen		Last- kraft- wagen	Zugmaschinen		Sonstige Kfz einschl. Kraftomni- busse	Kraft- fahrzeuge insge- samt	Kraft- fahr- zeug- anhänger
		ins- gesamt	darunter gewerb- liche Halter		ins- gesamt	dar. land-/ forstwirt- schaftliche Zugma- schinen			
	1	2	3	4	5	6	7	8	9
23847 STEINHORST	36	339	4	.	18	18	.	400	48
23883 STERLEY	53	536	12	65	.	.	.	722	135
23847 STUBBEN	26	255	7	20	.	.	.	334	52
21493 TALKAU	34	349	16	26	.	.	.	425	90
21516 TRAMM	31	216	12	17	.	.	.	280	49
23896 WALKSFELDE	14	113	5	139	32
21483 WANGELAU	15	117	.	.	20	19	.	157	34
23898 WENTORF (AMT SANDESNEBEN)	48	399	8	37	.	.	.	518	78
21465 WENTORF BEI HAMBURG	425	5 953	400	257	94	63	92	6 821	518
21502 WIERSHOP	10	103	4	22	.	.	.	168	40
21514 WITZEEZE	58	449	.	.	30	25	.	550	107
21521 WOHLTORF	84	1 250	41	37	.	.	.	1 384	133
21516 WOLTERSODORF	24	174	11	22	.	.	.	285	70
21502 WORTH	13	105	4	.	22	22	.	150	24
23909 ZIETHEN	64	505	6	24	.	.	.	632	121
ZUSAMMEN	8 586	97 489	4 525	5 406	4 349	3 920	877	116 707	16 235
NF - NORDFRIESLAND (01054)									
25917 ACHTRUP	86	881	33	50	.	.	.	1 141	235
25853 AHRENSHOEFT	21	304	16	48	39	39	34	446	97
25885 AHRENVIOEL	41	271	15	30	.	.	.	399	89
25885 AHRENVIOELFELD	19	137	.	.	33	33	.	193	39
25938 ALKERSUM	12	235	17	43	.	.	.	321	73
25821 ALMDORF	29	301	.	.	26	26	.	364	67
25860 ARLEWATT	43	204	5	30	30	30	.	307	89
25927 AVENTOFT	31	293	10	18	.	.	.	378	84
25842 BARGUM	34	345	6	15	.	.	.	452	100
25850 BEHRENDORF	21	340	20	29	.	.	.	488	120
25853 BOHMSTEDT	36	414	6	30	.	.	.	545	116
25850 BONDELUM	21	112	4	.	32	32	.	169	30
25821 BORDELUM	140	1 066	23	73	.	.	.	1 450	349
25938 BORGSUM	21	191	9	20	.	.	.	266	53
25899 BOSBUELL	11	117	.	.	15	15	.	152	44
25923 BRADERUP	41	434	8	20	.	.	.	550	165
25926 BRAMSTEDTLUND	15	137	.	13	.	.	.	191	47
25821 BREDSTEDT,ST.	249	2 397	157	143	51	37	29	2 869	540
25821 BREKLUM	113	1 203	119	57	71	70	13	1 457	308
25899 DAGEBUELL	39	553	14	24	80	80	17	713	176
25878 DRAGE	21	320	13	12	.	.	.	401	96
25853 DRELSODORF	54	685	14	64	.	.	.	880	204
25938 DUNSUM	5	41	.	.	13	13	.	64	9
25845 ELISABETH-SOPHIEN-KOOG	.	13	23	.
25923 ELLHOEFT	.	69	.	.	21	20	.	102	35
25924 EMMELSBUELL-HORSBUELL	47	555	22	36	.	.	.	714	184
25917 ENGE-SANDE	64	656	50	59	.	.	.	877	218
25876 FRESENDEL	8	62	.	.	13	13	.	85	19
25924 FRIEDRICH-WILHELM-LUEBKE-KOOG	13	112	.	.	44	44	.	176	42
25840 FRIEDRICHSTADT,ST.	90	1 126	53	48	.	.	.	1 283	229
25899 GALMSBUELL	28	356	11	.	80	80	.	475	139
25836 GARDING,KIRCHSPIEL	16	157	.	19	.	.	.	246	87
25836 GARDING,ST.	109	1 315	106	98	44	41	11	1 577	320
25862 GOLDEBEK	18	185	5	.	43	43	.	250	52
25862 GOLDELUND	35	223	12	12	.	.	.	329	64
25869 GROEDE	.	8	14	.
25836 GROTHUSENKOOG	4	19	33	6
25859 HALLIG HOOGE	6	50	4	.	17	17	.	78	21
25855 HASELUND	42	494	19	48	.	.	.	661	145
25856 HATTSTEDT	145	1 255	37	71	.	.	.	1 537	323
25856 HATTSTEDTERMARSCH	12	176	.	.	41	41	.	239	52
25858 HOEGEL	28	261	5	19	.	.	.	375	69
25997 HOERNUM (SYLT)	52	521	11	20	.	.	.	599	55
25923 HOLM	7	46	.	.	16	16	.	71	23
25860 HORSTEDT	49	395	7	20	.	.	.	534	140
25876 HUDE	5	97	7	.	25	25	.	132	33
25923 HUMPTRUP	44	427	.	11	.	.	.	536	156
25813 HUSUM,ST.	854	10 902	1 427	1 202	259	154	148	13 365	2 220
25885 IMMENSTEDT	49	371	5	13	.	.	.	481	103
25862 JOLDELUND	48	381	13	22	.	.	.	584	141
25999 KAMPEN (SYLT)	34	671	93	32	.	.	.	751	37
25926 KARLUM	9	122	4	.	36	36	.	176	49
25836 KATHARINENHEERD	9	103	126	21
25924 KLANXBUELL	50	418	8	30	.	.	.	526	128
25899 KLIXBUELL	37	515	13	25	56	56	.	633	138
25840 KOLDENBUETTEL	52	459	13	21	.	.	.	602	131
25862 KOLKERHEIDE	.	26	.	.	25	25	.	53	9
25832 KOTZENBUELL	10	118	6	.	20	20	.	155	32
25926 LADELUND	77	741	15	29	.	.	.	949	210
25863 LANGENESS	6	71	.	.	29	29	.	108	25
25842 LANGENHORN	185	1 683	103	161	238	231	14	2 281	575
25917 LECK	291	3 871	170	176	88	75	46	4 472	846
25923 LEXGAARD	7	36	48	9
25992 LIST	91	961	38	69	.	.	.	1 137	114
25864 LOEWENSTEDT	32	354	6	20	.	.	.	497	88
25842 LUETJENHOLM	28	193	5	11	32	32	.	264	67
25938 MIDLUM	13	245	9	16	.	.	.	291	60
25866 MILDSTEDT	175	1 801	57	78	89	73	12	2 155	454

Anmerkungen siehe Seite 168.

(Fortsetzung): Bestand an Kraftfahrzeugen und Kraftfahrzeuganhängern am 1. Januar 2008 nach Zulassungsbezirken und Gemeinden mit vorangestellter Postleitzahl ¹⁾

Ab 1. Januar 2008 nur noch angemeldete Fahrzeuge **ohne** vorübergehende Stilllegungen/Außerbetriebsetzungen

Zulassungsbezirk mit Unterscheidungskennzeichen Plz Gemeinde	Kraft- räder	Personenkraftwagen		Last- kraft- wagen	Zugmaschinen		Sonstige Kfz einschl. Kraftomni- busse	Kraft- fahrzeuge insge- samt	Kraft- fahr- zeug- anhänger
		ins- gesamt	darunter gewerb- liche Halter		ins- gesamt	dar. land-/ forstwirt- schaftliche Zugma- schinen			
	1	2	3	4	5	6	7	8	9
25946 NEBEL	47	596	34	69	.	.	.	746	132
25927 NEUKIRCHEN	72	658	15	48	.	.	.	874	186
25938 NIEBLUM	37	549	19	27	.	.	.	657	79
25899 NIEBUELL.ST.	297	4 180	425	304	179	153	52	5 012	936
25946 NORDDORF	18	319	16	32	.	.	.	382	86
25870 NORDERFRIEDRICHSKOOG	.	78	48	.	31	31	.	122	19
25845 NORDSTRAND	130	1 196	37	72	.	.	.	1 570	338
25884 NORSTEDT	25	240	7	.	54	54	.	327	67
25842 OCKHOLM	12	193	4	19	43	43	.	267	73
25938 OEVENUM	32	275	18	26	.	.	.	365	76
25870 OLDENSWORT	83	682	19	59	97	96	13	934	181
25873 OLDERSBEK	56	356	7	23	.	.	.	497	115
25860 OLDERUP	25	226	6	19	48	48	.	318	66
25938 OLDSUM	17	323	.	26	.	.	.	413	62
25872 OSTENFELD (HUSUM)	86	824	29	51	.	.	.	1 044	223
25885 OSTER-OHRSTEDT	35	381	6	16	.	.	.	493	131
25836 OSTERHEVER	14	162	18	14	44	44	.	234	56
25849 PELLWORM	71	715	31	37	.	.	.	1 028	189
25836 POPPENBUPELL	15	159	6	13	57	57	.	244	57
25876 RAMSTEDT	27	255	10	11	36	36	.	329	89
25873 RANTRUM	106	858	24	49	.	.	.	1 099	225
25980 RANTUM (SYLT)	31	333	27	49	.	.	.	427	54
25821 REUSSENKOEGE	27	223	14	18	.	.	.	384	121
25920 RISUM-LINDHOLM	196	1 888	50	103	.	.	.	2 459	645
25924 RODENAES	49	259	7	21	.	.	.	366	84
25826 SANKT PETER-ORDING	132	2 026	106	99	93	92	11	2 361	403
25876 SCHWABSTEDT	72	677	20	28	.	.	.	830	184
25813 SCHWESING	49	501	8	32	.	.	.	652	146
25878 SEETH	21	313	8	21	.	.	.	403	83
25813 SIMONSBERG	53	494	6	16	.	.	.	628	130
25821 SOENNEBUPELL	25	133	.	12	26	26	.	196	39
25884 SOLLWITT	8	165	.	15	.	.	.	254	50
25917 SPRAKEBUPELL	13	133	.	12	.	.	.	197	43
25917 STADUM	77	563	.	30	74	74	11	755	184
25920 STEDESAND	46	449	13	21	.	.	.	578	125
25821 STRUCKUM	52	564	42	77	.	.	.	745	182
25938 SUEDERENDE	10	97	8	.	14	14	.	126	16
25876 SUEDERHOEFFT	.	12	16	.
25923 SUEDERLUEGUM	168	1 288	102	56	.	.	.	1 606	416
25813 SUEDERMARSCH	.	81	4	.	34	34	.	122	33
25980 SYLT-OST	356	3 931	470	501	111	111	30	4 929	565
25881 TATING	53	570	12	26	.	.	.	760	158
25882 TETENBUPELL	29	387	12	34	.	.	.	527	137
25917 TINNINGSTEDT	9	125	.	.	23	23	.	162	33
25832 TOENNING.ST.	219	2 426	113	122	77	70	21	2 865	499
25881 TUEMLAUER KOOG	.	77	5	.	34	34	.	122	30
25889 UELVESBUPELL	21	159	.	.	35	35	.	224	54
25923 UPHUSUM	21	215	.	17	.	.	.	298	97
25938 UTERSUM	17	270	7	.	30	30	.	324	58
25884 VIOEL	101	936	46	69	119	110	11	1 236	252
25836 VOLLERWIEK	10	125	4	14	.	.	.	187	34
25821 VOLLSTEDT	23	87	.	.	33	33	.	149	23
25836 WELT	7	122	4	11	.	.	.	175	41
25996 WENNINGSTEDT-BRADERUP (SYLT)	91	1 217	97	70	.	.	.	1 393	117
25885 WESTER-OHRSTEDT	68	624	11	37	.	.	.	834	187
25881 WESTERHEVER	12	90	4	.	23	23	.	132	26
25980 WESTERLAND.ST.	414	5 119	664	407	24	24	63	6 027	433
25926 WESTRE	29	219	.	19	.	.	.	363	107
25887 WINNERT	45	412	19	39	82	79	.	578	140
25876 WISCH	19	64	.	.	19	19	.	108	27
25938 WITSUM	.	51	59	9
25872 WITTBEK	30	439	15	23	.	.	.	588	149
25946 WITTDUEN	28	390	18	30	.	.	.	455	77
25889 WITZWORT	54	553	14	35	.	.	.	766	181
25856 WOBENBUPELL	26	264	.	.	23	22	.	319	79
25938 WRIXUM	31	313	4	28	.	.	.	398	75
25938 WYK AUF FOEHR.ST.	145	2 094	135	190	51	43	40	2 520	414
ZUSAMMEN	8 090	88 304	5 728	6 454	7 657	7 280	849	111 354	21 333
OH - OSTHOLSTEIN (01055)									
23623 AHRENSBOEK	510	4 665	115	267	397	354	50	5 889	1 036
23730 ALTENKREMPE	70	594	4	35	.	.	.	789	179
23611 BAD SCHWARTAU.ST.	764	10 082	669	424	136	73	65	11 471	938
23738 BESCHENDORF	42	318	.	20	.	.	.	412	84
23715 BOSAU	236	2 057	43	91	188	186	11	2 583	456
23747 DAHME	42	654	4	25	.	.	.	751	122
23738 DAMLOS	67	381	.	.	30	30	.	488	79
23701 EUTIN.ST.	671	8 760	979	378	180	133	144	10 133	1 122
23769 FEHMARN, STADT	618	6 811	315	449	487	485	59	8 424	1 353
23758 GOEHL	74	636	10	36	.	.	.	796	144
23758 GREMERSDORF	117	917	16	86	.	.	.	1 293	302
23743 GROEMITZ	316	3 782	114	204	212	195	32	4 546	664
23775 GROSSENRODE	102	1 141	35	41	.	.	.	1 341	228
23749 GRUBE	80	572	13	35	63	63	11	761	126
23738 HARMSDORF	36	400	20	34	35	35	.	505	92
23774 HEILIGENHAFEN.ST.	332	4 214	213	159	61	42	21	4 787	602

Anmerkungen siehe Seite 168.

(Fortsetzung): Bestand an Kraftfahrzeugen und Kraftfahrzeuganhängern am 1. Januar 2008 nach Zulassungsbezirken und Gemeinden mit vorangestellter Postleitzahl ¹⁾

Ab 1. Januar 2008 nur noch angemeldete Fahrzeuge **ohne** vorübergehende Stilllegungen/Außerbetriebsetzungen

Zulassungsbezirk mit Unterscheidungskennzeichen Plz Gemeinde	Kraft- räder	Personenkraftwagen		Last- kraft- wagen	Zugmaschinen		Sonstige Kfz einschl. Kraftomni- busse	Kraft- fahrzeuge insge- samt	Kraft- fahr- zeug- anhänger
		ins- gesamt	darunter gewerb- liche Halter		ins- gesamt	dar. land-/ forstwirt- schaftliche Zugma- schinen			
	1	2	3	4	5	6	7	8	9
23777 HERINGSORF	62	638	5	46	.	.	.	817	156
23738 KABELHORST	20	256	.	.	35	35	.	320	48
23717 KASSEEDORF	117	889	15	60	.	.	.	1 188	235
23746 KELLENHUSEN (OSTSEE)	34	567	13	31	.	.	.	656	100
23738 LENSAAH	258	2 749	343	160	132	122	31	3 330	508
23714 MALENTE	491	5 572	205	237	222	214	26	6 548	969
23738 MANHAGEN	54	225	.	16	33	33	.	328	57
23779 NEUKIRCHEN	63	712	5	44	.	.	.	881	168
23730 NEUSTADT IN HOLSTEIN,ST.	615	7 627	514	328	157	108	52	8 779	1 049
23758 OLDENBURG IN HOLSTEIN,ST.	419	4 884	356	328	218	132	65	5 914	861
23611 RATEKAU	851	8 553	353	447	325	232	47	10 223	1 388
23738 RIEPSDORF	61	588	4	33	.	.	.	822	121
23629 SCHARBEUTZ	491	6 424	191	273	217	174	30	7 435	1 093
23730 SCHASHAGEN	134	1 259	51	102	.	.	.	1 652	327
23744 SCHOENWALDE AM BUNGSBERG	133	1 487	78	94	189	182	20	1 923	349
23730 SIERKSDORF	83	903	26	40	.	.	.	1 073	150
23617 STOCKELSDORF	841	8 961	425	510	375	197	48	10 735	1 292
23684 SUESEL	312	3 019	46	134	244	224	24	3 733	687
23669 TIMMENDORFER STRAND	322	4 900	492	288	63	62	66	5 639	611
23758 WANGELS	154	1 328	19	83	211	197	20	1 796	332
ZUSAMMEN	9 592	107 525	5 697	5 554	5 215	4 498	875	128 761	18 028
PI - PINNEBERG (01056)									
25482 APPEN	230	2 611	133	165	163	161	16	3 185	341
25355 BARMSTEDT,ST.	495	4 627	270	254	138	124	23	5 537	667
25355 BEVERN	35	360	9	35	.	.	.	496	77
25485 BILSEN	33	483	29	38	.	.	.	599	85
25474 BOENNINGSTEDT	245	2 351	227	148	60	56	11	2 815	373
25364 BOKEL B.ELMSHORN	56	363	22	27	.	.	.	542	102
25335 BOKHOLT-HANREDDER	72	710	40	59	62	61	16	919	156
25494 BORSTEL-HOHNENRADEN	118	1 266	51	78	.	.	.	1 590	246
25364 BRANDE-HOERNERKIRCHEN	114	853	19	48	84	79	11	1 110	162
25355 BULLENKUHLEN	18	199	7	21	.	.	.	285	34
25474 ELLERBEK	247	2 523	261	258	.	.	.	3 174	436
25373 ELLERHOOP	98	807	49	84	.	.	.	1 108	185
25335 ELMISHORN,ST.	1 571	21 209	2 203	1 136	215	141	105	24 236	2 236
25436 GROSS NORDEDE	36	374	12	19	.	.	.	462	72
25355 GROSS OFFENSETH-ASPERN	31	206	9	21	.	.	.	323	68
25469 HALSTENBEK	640	8 612	708	430	173	139	32	9 887	887
25489 HASELAU	64	671	29	51	.	.	.	873	153
25489 HASELDORF	127	966	51	72	.	.	.	1 264	284
25474 HASLOH	172	1 784	64	86	54	52	18	2 114	276
25355 HEEDE	61	437	29	41	.	.	.	644	145
25436 HEIDGRABEN	142	1 297	79	85	.	.	.	1 618	295
25492 HEIST	145	1 470	62	141	.	.	.	1 854	352
27498 HELGOLAND	5	135	23	45	.	.	.	201	18
25485 HEMDINGEN	114	974	38	67	.	.	.	1 269	236
25491 HETLINGEN	53	766	21	24	.	.	.	886	170
25488 HOLM	154	1 836	223	128	.	.	.	2 233	347
25336 KLEIN NORDEDE	151	1 677	51	88	.	.	.	1 982	282
25365 KLEIN OFFENSETH-SPARRIESHOOP	162	1 484	92	116	159	155	12	1 933	322
25337 KOELLN-REISIEK	142	1 656	236	93	.	.	.	1 941	201
25495 KUMMERFELD	89	1 177	105	79	.	.	.	1 376	153
25485 LANGELN	48	325	8	31	.	.	.	463	97
25355 LUTZHORN	53	465	14	40	.	.	.	701	155
25436 MOORREGE	240	2 281	150	135	81	76	11	2 748	397
25436 NEUENDEICH	18	265	13	15	.	.	.	361	91
25364 OSTERHORN	27	224	20	35	.	.	.	326	64
25421 PINNEBERG,ST.	1 433	19 246	1 662	835	198	187	89	21 801	1 844
25497 PRISDORF	103	1 120	105	77	.	.	.	1 359	195
25451 QUICKBORN,ST.	878	11 457	1 324	837	239	194	117	13 528	1 688
25335 RAA-BESENBEK	32	286	25	12	.	.	.	395	51
25462 RELLINGEN	737	8 630	1 323	740	191	172	41	10 339	1 013
22869 SCHENEFELD,ST.	747	9 403	1 135	1 131	76	64	239	11 596	918
25370 SEESTER	46	561	22	19	.	.	.	692	151
25371 SEESTERMUEHE	62	587	26	52	.	.	.	761	135
25337 SEETH-EKHOLT	72	480	11	39	.	.	.	657	107
25499 TANGSTEDT	131	1 254	83	106	118	116	11	1 620	198
25436 TORNESCH, STADT	591	6 442	453	326	157	124	25	7 541	1 025
25436 UETERSEN,ST.	722	8 450	620	430	134	78	67	9 803	1 185
22880 WEDEL (HOLSTEIN),ST.	992	15 351	2 328	641	165	152	50	17 199	1 262
25364 WESTERHORN	85	697	34	72	89	79	12	955	196
ZUSAMMEN	12 637	151 408	14 508	9 510	4 681	4 266	1 065	179 301	20 133
PLÖ - PLOEN (01057)									
24326 ASCHEBERG (HOLSTEIN)	139	1 575	60	76	.	.	.	1 871	371
24245 BARMISSEN	12	115	.	.	12	12	.	144	21
24217 BARSBEK	53	345	6	19	.	.	.	444	72
24321 BEHRENSDORF (OSTSEE)	35	433	18	13	.	.	.	535	87
24601 BELAU	23	217	7	15	.	.	.	296	61
24217 BENDFELD	10	131	6	.	25	25	.	174	31
24327 BLEKENDORF	127	998	29	60	.	.	.	1 364	245
24620 BOENEBUETTEL	116	1 108	19	42	.	.	.	1 335	176
24306 BOESDORF	102	835	20	32	.	.	.	1 032	175
24220 BOKSEE	38	280	7	17	.	.	.	359	61

Anmerkungen siehe Seite 168.

(Fortsetzung): Bestand an Kraftfahrzeugen und Kraftfahrzeuganhängern am 1. Januar 2008 nach Zulassungsbezirken und Gemeinden mit vorangestellter Postleitzahl ¹⁾

Ab 1. Januar 2008 nur noch angemeldete Fahrzeuge **ohne** vorübergehende Stilllegungen/Außerbetriebsetzungen

Zulassungsbezirk mit Unterscheidungskennzeichen Plz Gemeinde	Kraft- räder	Personenkraftwagen		Last- kraft- wagen	Zugmaschinen		Sonstige Kfz einschl. Kraftomni- busse	Kraft- fahrzeuge insge- samt	Kraft- fahr- zeug- anhänger
		ins- gesamt	darunter gewerb- liche Halter		ins- gesamt	dar. land-/ forstwirt- schaftliche Zugma- schinen			
	1	2	3	4	5	6	7	8	9
24250 BOTHKAMP	27	170	8	11	.	.	.	257	63
24235 BRODERSDORF	30	222	.	12	.	.	.	275	38
24329 DANNAU	37	373	14	28	.	.	.	483	98
24326 DERSAU	52	489	9	14	.	.	.	605	119
24232 DOBERSDORF	83	744	21	37	.	.	.	954	182
24326 DOERNICK	15	147	7	.	22	22	.	189	51
24253 FAHREN	9	87	.	.	19	19	.	122	19
24256 FARGAU-PRATJAU	48	477	5	28	.	.	.	639	119
24217 FIEFBERGEN	33	316	9	28	.	.	.	409	54
24321 GIEKAU	72	632	7	41	.	.	.	835	156
24329 GREBIN	71	611	17	27	.	.	.	802	176
24245 GROSSBARKAU	12	108	5	24	.	.	.	169	63
24625 GROSSHARRIE	36	298	6	25	.	.	.	430	67
24226 HEIKENDORF	287	4 119	151	174	62	48	25	4 667	515
24321 HELMSTORF	24	188	9	34	.	.	.	274	59
24327 HOEGSDORF	37	238	5	16	.	.	.	336	54
24217 HOEHNDORF	27	236	9	24	.	.	.	309	57
24257 HOHENFELDE	53	576	16	17	.	.	.	703	121
24321 HOHWACHT (OSTSEE)	41	531	12	12	.	.	.	598	86
24211 HONIGSEE	31	267	8	16	.	.	.	348	72
24326 KALUEBBE	52	368	39	37	42	42	14	513	80
24245 KIRCHBARKAU	50	428	10	17	.	.	.	500	80
23714 KIRCHNUECHEL	7	98	.	.	18	18	.	127	25
24321 KLAMP	48	463	5	23	.	.	.	589	97
24147 KLAUSDORF	352	3 358	202	321	84	55	14	4 129	646
24245 KLEIN BARKAU	16	177	.	.	15	15	.	218	39
24327 KLETKAMP	7	89	5	109	20
24257 KOEHN	57	479	6	37	.	.	.	663	125
24217 KROKAU	24	242	4	14	.	.	.	302	66
24217 KRUMMBEK	18	207	15	20	.	.	.	268	41
24211 KUEHREN	46	412	24	32	.	.	.	525	127
24235 LABOE	203	2 378	108	87	.	.	.	2 700	278
24238 LAMMERSHAGEN	20	165	.	.	15	15	.	207	44
24306 LEBRADE	47	366	6	31	.	.	.	484	93
24211 LEHMKUHLN	92	756	10	26	.	.	.	975	182
24250 LOEPTIN	25	184	12	20	.	.	.	261	44
24321 LUETJENBURG,ST.	219	2 519	220	166	35	33	38	2 977	328
24235 LUTTERBEK	29	234	.	.	14	14	.	283	43
24238 MARTENSRADE	79	525	15	32	.	.	.	704	131
24248 MOENKEBERG	145	1 874	29	50	.	.	.	2 087	194
24238 MUCHELN	35	368	.	21	.	.	.	481	97
24326 NEHMEN	15	201	12	.	27	27	.	251	49
24250 NETTELSEE	37	251	8	22	.	.	.	333	64
24321 PANKER	100	872	10	43	.	.	.	1 122	183
24253 PASSADE	18	148	4	.	19	19	.	202	46
24306 PLOEN,ST.	273	4 271	235	188	42	41	62	4 836	574
24211 POHNSDORF	27	281	8	24	.	.	.	374	68
24211 POSTFELD	27	306	4	.	21	21	.	366	65
24253 PRASDORF	27	240	6	.	29	28	.	304	41
24211 PREETZ,ST.	521	7 445	395	311	76	73	19	8 372	907
24253 PROBSTEIERHAGEN	143	1 079	35	61	.	.	.	1 368	181
24223 RAISDORF	323	4 338	324	186	55	46	16	4 918	466
24329 RANTZAU	30	190	5	16	.	.	.	272	63
24211 RASTORF	75	518	14	36	.	.	.	690	138
24306 RATHJENS DORF	23	280	5	18	.	.	.	364	61
24619 RENDSWUEHREN	57	492	21	22	114	110	12	697	211
24601 RUHWINKEL	83	521	17	31	.	.	.	717	148
24211 SCHELLHORN	70	890	40	32	.	.	.	1 025	149
24637 SCHILLS DORF	83	490	14	23	.	.	.	713	124
24256 SCHLESEN	38	301	6	15	.	.	.	394	62
24217 SCHOENBERG (HOLSTEIN)	229	2 908	145	178	80	76	22	3 417	415
24232 SCHOENKIRCHEN	315	3 380	159	185	66	59	21	3 967	342
24257 SCHWARTBUCK	41	466	4	21	.	.	.	557	70
24238 SELENT	92	732	28	31	.	.	.	884	146
24217 STAKENDORF	30	268	6	25	.	.	.	351	51
24235 STEIN	61	523	22	36	.	.	.	653	75
24601 STOLPE	111	750	10	46	.	.	.	957	181
24256 STOLTENBERG	14	212	5	.	22	22	.	256	43
24536 TASDORF	21	216	5	.	26	26	.	274	34
24321 TROENDEL	22	210	6	13	.	.	.	296	68
24211 WAHLSTORF	29	328	5	.	38	38	.	407	76
24601 WANKENDORF	174	1 426	65	110	.	.	.	1 773	312
24250 WARNAU	25	196	4	.	13	13	.	242	39
24235 WENDTORF	70	624	9	20	.	.	.	734	90
24217 WISCH	37	428	5	.	30	30	.	507	67
24306 WITTMOLDT	16	117	6	.	18	18	.	158	21
ZUSAMMEN	6 508	68 454	2 860	3 590	3 771	3 611	488	82 811	11 879
RD - RENDSBURG-ECKERNFOERDE (01058)									
24239 ACHTERWEHR	48	556	17	16	.	.	.	651	85
24811 AHLEFELD	10	103	.	.	20	20	.	140	27
24791 ALT DUVENSTEDT	120	1 005	29	75	.	.	.	1 299	240
24340 ALTENHOF	17	190	19	14	26	26	.	247	44
24161 ALTENHOLZ	352	5 597	260	239	63	63	16	6 267	546
24634 ARPSDORF	15	138	.	.	30	30	.	194	29
24358 ASCHEFFEL	54	574	10	17	79	79	11	735	143

Anmerkungen siehe Seite 168.

(Fortsetzung): Bestand an Kraftfahrzeugen und Kraftfahrzeuganhängern am 1. Januar 2008 nach Zulassungsbezirken und Gemeinden mit vorangestellter Postleitzahl ¹⁾

Ab 1. Januar 2008 nur noch angemeldete Fahrzeuge **ohne** vorübergehende Stilllegungen/Außerbetriebsetzungen

Zulassungsbezirk mit Unterscheidungskennzeichen Plz Gemeinde	Kraft- räder	Personenkraftwagen		Last- kraft- wagen	Zugmaschinen		Sonstige Kfz einschl. Kraftomni- busse	Kraft- fahrzeuge insge- samt	Kraft- fahr- zeug- anhänger
		ins- gesamt	darunter gewerb- liche Halter		ins- gesamt	dar. land-/ forstwirt- schaftliche Zugma- schinen			
24613 AUKRUG	231	2 081	86	107	152	144	13	2 584	436
24806 BARGSTALL	19	93	-	-	25	25	-	140	28
24793 BARGSTEDT	27	437	5	25	-	-	-	581	118
24360 BARKELSBY	93	841	17	46	50	50	-	1 030	175
25557 BELDORF	9	160	-	-	53	53	-	230	34
25557 BENDORF	17	272	-	20	-	-	-	407	105
25575 BERINGSTEDT	45	425	6	25	-	-	-	538	114
24582 BISSEE	17	102	-	-	33	33	-	157	19
24358 BISTENSEE	9	188	-	-	19	19	-	222	44
24241 BLUMENTHAL	68	441	-	18	49	40	11	587	108
24220 BOEHNHUSEN	20	190	6	18	-	-	-	257	55
24802 BOKEL	34	351	-	25	-	-	-	484	89
24582 BORDESHOLM	336	4 057	253	210	68	49	19	4 690	595
24589 BORGSDORF-SEEDORF	29	227	16	17	-	-	-	303	49
24794 BORGSTEDT	86	766	26	31	-	-	-	921	156
25557 BORNHOLT	7	110	-	-	37	37	-	156	19
24796 BOVENAU	63	672	42	22	-	-	-	841	150
24793 BRAMMER	19	248	5	19	-	-	-	335	55
24796 BREDEBEEK	77	827	55	32	-	-	-	990	148
24797 BREIHOLZ	75	819	45	48	-	-	-	1 027	249
24811 BREKENDORF	77	613	-	31	-	-	-	786	160
24816 BRINJAHE	10	80	5	-	30	29	-	130	26
24398 BRODEBSBY	30	381	4	12	-	-	-	479	72
24582 BRUEGGE	56	550	19	25	-	-	-	676	130
24782 BUEDELSDORF	389	5 986	1 147	376	35	17	45	6 831	856
24794 BUENSDORF	38	387	5	15	-	-	-	471	86
24799 CHRISTIANSHOLM	11	130	-	-	25	25	-	172	39
24229 DAENISCHENHAGEN	177	2 183	71	92	-	-	-	2 526	334
24589 DAETGEN	44	362	18	37	-	-	-	498	75
24361 DAMENDORF	27	263	11	57	-	-	-	389	84
24351 DAMP	49	865	122	52	56	53	15	1 037	151
24398 DOERPHOF	33	363	-	-	51	51	-	456	76
24340 ECKERNFOERDE,ST.	762	10 713	632	411	77	61	73	12 036	1 181
24647 EHNDORF	50	357	-	11	-	-	-	460	52
24589 EISENDORF	21	188	-	-	16	16	-	232	34
24589 ELLERDORF	26	295	4	11	-	-	-	370	62
24800 ELSDORF-WESTERMUEHLEN	110	879	13	45	-	-	-	1 142	226
24819 EMBUEHREN	8	114	-	-	43	43	-	173	42
24802 EMKENDORF	116	840	24	68	-	-	-	1 142	256
24242 FELDE	121	1 088	23	42	-	-	-	1 309	211
24161 FELM	86	696	-	22	-	-	-	882	129
24357 FLECKEBY	118	1 143	58	79	55	51	13	1 408	274
24220 FLINTBEK	347	3 670	103	122	79	68	29	4 247	500
24787 FOCKBEK	280	3 439	182	219	148	142	72	4 158	763
24799 FRIEDRICHSGRABEN	-	30	-	-	22	22	-	53	8
24799 FRIEDRICHSHOLM	23	263	5	-	44	44	-	340	62
24340 GAMMELBY	22	287	-	-	21	21	-	338	46
24214 GETTORF	315	3 719	267	177	82	70	27	4 320	482
24622 GNOTZ	105	708	36	56	118	114	14	1 001	189
25557 GOKELS	28	316	4	14	-	-	-	396	94
24340 GOOSEFELD	58	452	7	20	-	-	-	560	74
24594 GRAUEL	16	140	-	-	27	27	-	187	32
24241 GREVENKRUG	12	135	22	18	-	-	-	190	61
24582 GROSS BUCHWALD	23	220	8	-	45	33	-	299	70
24626 GROSS VOLLSTEDT	63	565	19	22	-	-	-	699	92
24361 GROSS WITTENSEE	69	684	27	38	-	-	-	861	170
24357 GUEBY	21	321	8	29	-	-	-	410	82
24819 HAAL	39	279	6	18	-	-	-	400	74
24361 HABY	37	343	6	16	18	18	-	414	74
24805 HAMDORF	103	719	26	39	-	-	-	995	192
24816 HAMWEDDEL	25	279	13	21	-	-	-	359	65
25557 HANERAU-HADEMARSCHEN	116	1 490	51	95	-	-	-	1 804	342
24790 HASSMOOR	17	170	-	13	-	-	-	240	48
24594 HEINKENBORSTEL	12	94	-	-	34	34	-	144	16
24797 HOERSTEN	-	39	-	18	12	-	-	72	19
24582 HOFFELD	12	101	-	-	26	26	-	144	25
24594 HOHENWESTEDT	176	2 597	304	269	91	82	50	3 183	519
24806 HOHN B.RENDSBURG	158	1 278	44	68	110	109	13	1 627	312
24361 HOLTSEE	95	825	36	34	-	-	-	1 077	187
24361 HOLZBUNGE	26	210	12	15	-	-	-	293	70
24354 HOLZDORF	62	516	5	27	-	-	-	698	157
24358 HUETTEN	18	133	-	-	24	24	-	187	40
24357 HUMMELFELD	31	159	-	-	34	34	-	236	45
24594 JAHRSDORF	12	131	-	12	-	-	-	179	29
24808 JEVENSTEDT	157	1 740	77	141	218	209	13	2 269	479
24398 KARBY	35	332	-	-	14	14	-	383	75
24361 KLEIN WITTENSEE	4	84	-	-	18	18	-	116	19
24799 KOENIGSHUEGEL	10	95	-	-	38	38	-	147	32
24354 KOSEL	82	861	4	34	-	-	-	1 050	203
24644 KROGASPE	44	267	6	15	-	-	-	375	55
24119 KRONSHAGEN	343	5 980	472	240	18	14	37	6 618	444
24796 KRUMMWISCH	67	383	-	37	-	-	-	543	112
24631 LANGWEDEL	95	921	10	52	-	-	-	1 152	224
24214 LINDAU	105	764	13	35	-	-	-	1 027	165
24806 LOHE-FOEHRDEN	34	313	21	29	-	-	-	456	95
24644 LOOP	13	100	-	-	45	45	-	164	21
24366 LOOSE	38	456	-	22	-	-	-	553	94

Anmerkungen siehe Seite 168.

(Fortsetzung): Bestand an Kraftfahrzeugen und Kraftfahrzeuganhängern am 1. Januar 2008 nach Zulassungsbezirken und Gemeinden mit vorangestellter Postleitzahl ¹⁾

Ab 1. Januar 2008 nur noch angemeldete Fahrzeuge **ohne** vorübergehende Stilllegungen/Außerbetriebsetzungen

Zulassungsbezirk mit Unterscheidungskennzeichen Plz Gemeinde	Kraft- räder	Personenkraftwagen		Last- kraft- wagen	Zugmaschinen		Sonstige Kfz einschl. Kraftomni- busse	Kraft- fahrzeuge insge- samt	Kraft- fahr- zeug- anhänger
		ins- gesamt	darunter gewerb- liche Halter		ins- gesamt	dar. land-/ forstwirt- schaftliche Zugma- schinen			
	1	2	3	4	5	6	7	8	9
25585 LUETJENWESTEDT	26	303	.	17	76	76	.	422	73
24816 LUHNSTEDT	36	250	7	29	.	.	.	363	48
24594 MEEZEN	23	249	.	17	.	.	.	322	62
24109 MELSDORF	68	1 085	128	75	39	33	63	1 330	124
24247 MIELKENDORF	63	779	20	74	.	.	.	959	173
24594 MOEREL	13	153	.	.	39	39	.	212	23
24113 MOLFSEE	178	2 894	99	106	39	38	11	3 228	300
24582 MUEHBROOK	34	320	15	40	.	.	.	437	85
24625 NEGENHARRIE	22	226	6	.	48	48	.	307	52
24794 NEU DUVENSTEDT	.	66	.	.	22	22	.	93	14
24214 NEUDORF-BORNSTEIN	60	615	4	25	.	.	.	785	140
24214 NEUWITTENBEK	71	724	11	32	.	.	.	875	121
24819 NIENBORSTEL	44	348	13	21	.	.	.	483	150
24594 NINDORF	33	377	9	19	.	.	.	488	77
24214 NOER	57	545	5	17	.	.	.	680	124
24589 NORTORF,ST.	279	3 427	265	209	156	97	31	4 102	778
24809 NUEBBEL	101	844	9	23	.	.	.	1 018	182
24797 OLDENBUETTEL	14	129	.	.	34	34	.	183	35
24793 OLDENHUETTEN	12	84	.	.	39	38	.	147	51
24251 OSDORF	177	1 288	26	62	.	.	.	1 671	321
24790 OSTENFELD (RENDSBURG)	27	345	19	19	.	.	.	444	87
24367 OSTERBY	69	561	6	12	28	28	.	670	115
24783 OSTERROENFELD	253	2 829	174	253	84	75	28	3 447	508
25590 OSTERSTEDT	35	351	11	30	.	.	.	496	99
24107 OTTENDORF	44	470	16	24	.	.	.	567	66
24811 OWSCHLAG	157	1 935	50	146	163	161	25	2 426	487
24634 PADENSTEDT	84	749	15	31	.	.	.	919	126
24805 PRINZENMOOR	8	102	.	.	30	30	.	144	37
24107 QUARNBEK	97	1 025	8	31	.	.	.	1 208	177
24594 RADE B.HOHENWESTEDT	4	49	.	.	23	23	.	78	11
24790 RADE B.RENDSBURG	11	131	.	.	13	12	.	160	38
24241 REESDORF	8	74	5	.	12	12	.	101	19
24594 REMMELS	30	266	9	16	.	.	.	355	75
24768 RENDSBURG,ST.	755	12 897	1 840	947	329	137	142	15 070	1 918
24782 RICKERT	71	593	12	25	.	.	.	718	119
24354 RIESEBY	98	1 338	19	53	79	79	16	1 584	281
24247 RODENBEK	43	303	8	18	.	.	.	403	60
24254 RUMOHR	52	490	16	24	.	.	.	598	105
24790 SCHACHT-AUDORF	210	2 361	152	120	19	18	25	2 735	357
24241 SCHIERENSEE	17	246	6	12	.	.	.	303	60
24214 SCHINKEL	63	617	6	30	.	.	.	767	121
24241 SCHMALSTEDE	23	145	.	.	42	42	.	216	35
24582 SCHOENBEK	4	118	4	.	37	37	.	169	24
24220 SCHOENHORST	19	207	.	.	29	29	.	269	66
24790 SCHUELLEDORF	17	300	7	18	.	.	.	389	69
24589 SCHUELPE B.NORTORF	49	435	8	28	.	.	.	572	102
24813 SCHUELPE B.RENDSBURG	56	670	11	36	.	.	.	802	130
24229 SCHWEDENECK	144	1 711	29	80	109	104	11	2 055	306
25557 SEEFELD	18	208	.	13	.	.	.	280	48
24814 SEHESTEDT	50	509	29	16	.	.	.	609	89
24241 SOEREN	22	112	.	.	20	20	.	157	35
24806 SOPHIENHAMM	15	202	.	.	22	22	.	247	45
24816 STAFSTEDT	18	205	.	11	.	.	.	287	66
25557 STEENFELD	21	202	.	.	62	62	.	291	57
24229 STRANDE	64	902	19	28	.	.	.	1 025	113
24797 TACKESDORF	5	49	.	.	21	21	.	77	12
24594 TAPPENDORF	17	203	.	.	29	28	.	257	31
24220 TECHELSDORF	10	114	139	23
25557 THADEN	20	146	.	13	.	.	.	233	42
24351 THUMBY	20	302	4	23	.	.	.	386	78
24644 TIMMASPE	66	585	14	41	.	.	.	744	145
24819 TODENBUETTEL	50	574	19	31	.	.	.	724	159
24214 TUETTENDORF	97	673	.	24	.	.	.	887	151
24369 WAABS	79	825	9	36	.	.	.	1 017	196
24594 WAPELFELD	12	172	.	.	34	34	.	223	37
24646 WARDER	33	379	7	15	.	.	.	454	58
24647 WASBEK	165	1 323	112	134	.	.	.	1 904	457
24582 WATTENBEK	138	1 442	81	84	37	37	14	1 715	266
24259 WESTENSEE	91	975	26	41	.	.	.	1 190	173
24784 WESTERROENFELD	227	2 692	129	157	72	45	23	3 171	448
24340 WINDEBY	62	613	10	14	.	.	.	736	116
24398 WINNEMARK	25	282	.	17	24	24	.	348	79
ZUSAMMEN	12 692	146 267	8 440	8 028	9 250	8 456	1 216	177 453	26 828
SL - SCHLESWIG-FLENSBURG (01059)									
24996 AHNEBY	11	129	12	.	13	13	.	161	30
24848 ALT BENNEBEK	15	190	.	14	.	.	.	275	65
24399 ARNIS,ST.	11	166	8	189	35
24975 AUSACKER	39	340	10	23	52	52	.	454	89
24861 BERGENHUSEN	48	410	11	29	.	.	.	581	109
24401 BOEEL	66	414	.	33	.	.	.	571	135
24860 BOEKLUND	52	749	61	56	.	.	.	913	168
24863 BOERM	51	441	18	28	.	.	.	619	125
24994 BOEXLUND	8	45	.	.	23	23	.	80	28
24855 BOLLINGSTEDT	129	855	19	85	.	.	.	1 198	344
24392 BOREN	39	473	7	14	.	.	.	590	132

Anmerkungen siehe Seite 168.

(Fortsetzung): Bestand an Kraftfahrzeugen und Kraftfahrzeuganhängern am 1. Januar 2008 nach Zulassungsbezirken und Gemeinden mit vorangestellter Postleitzahl ¹⁾

Ab 1. Januar 2008 nur noch angemeldete Fahrzeuge **ohne** vorübergehende Stilllegungen/Außerbetriebsetzungen

Zulassungsbezirk mit Unterscheidungskennzeichen Plz Gemeinde	Kraft- räder	Personenkraftwagen		Last- kraft- wagen	Zugmaschinen		Sonstige Kfz einschl. Kraftomni- busse	Kraft- fahrzeuge insge- samt	Kraft- fahr- zeug- anhänger
		ins- gesamt	darunter gewerb- liche Halter		ins- gesamt	dar. land-/ forstwirt- schaftliche Zugma- schinen			
24857 BORGWEDEL	35	437	15	15	.	.	.	509	95
24392 BREBEL	28	215	6	14	.	.	.	296	65
24864 BRODERSBY	24	328	6	18	.	.	.	409	79
24866 BUSDORF	100	1 148	53	51	28	21	12	1 339	218
24867 DANNEWERK	58	589	16	20	.	.	.	735	148
24869 DOERPSTEDT	30	333	11	32	.	.	.	461	103
24989 DOLLERUP	85	591	20	26	.	.	.	790	134
24392 DOLLROTFELD	17	139	.	11	.	.	.	195	47
24852 EGGEBEK	132	1 133	71	97	.	.	.	1 445	293
24392 EKENIS	11	149	.	.	17	17	.	186	41
24870 ELLINGSTEDT	53	488	5	34	.	.	.	653	121
24803 ERFDE	128	1 067	23	41	.	.	.	1 421	279
24395 ESGRUS	47	497	10	20	.	.	.	636	135
24857 FAHRDORF	114	1 456	56	39	.	.	.	1 656	261
24991 FREIENWILL	133	856	12	53	.	.	.	1 095	247
24395 GELTING	83	1 063	60	55	120	120	21	1 342	229
24884 GELTORF	18	244	8	20	.	.	.	310	54
24960 GLUECKSBURG (OSTSEE).ST.	217	3 151	187	117	.	.	.	3 572	482
24864 GOLTOFT	10	123	149	28
24376 GROEDERSBY	7	154	.	.	16	16	.	184	35
24872 GROSS RHEIDE	47	527	11	42	.	.	.	678	141
24969 GROSSENWIEHE	161	1 545	49	73	212	143	15	2 006	488
24991 GROSSSOLT	157	1 065	31	59	.	.	.	1 425	272
24977 GRUNDHOF	58	561	35	62	.	.	.	750	161
24983 HANDEWITT	416	3 576	175	228	345	219	38	4 603	952
24955 HARRISLEE	429	6 083	884	355	343	70	44	7 254	1 085
24376 HASSELBERG	58	476	7	23	.	.	.	653	110
24873 HAVETOFT	64	457	14	35	.	.	.	644	166
24875 HAVETOFTLOIT	58	513	6	27	.	.	.	680	127
24980 HOERUP	30	356	15	18	.	.	.	470	124
24876 HOLLINGSTEDT	46	522	11	25	.	.	.	671	126
24994 HOLT	8	98	.	.	44	44	.	156	42
24975 HUERUP	78	745	49	88	70	70	13	994	203
24850 HUESBY	51	430	15	54	.	.	.	596	175
24975 HUSBY	164	1 211	74	82	.	.	.	1 554	307
24879 IDSTEDT	71	507	21	33	.	.	.	677	168
24878 JAGEL	82	553	14	41	.	.	.	737	169
24992 JANNEBY	32	241	4	16	.	.	.	347	74
24994 JARDELUND	29	166	7	11	.	.	.	280	73
24941 JARPLUND-WEDING	265	2 787	496	225	360	54	33	3 670	774
24963 JERRISHOE	47	525	5	31	.	.	.	673	144
24992 JOERL	55	452	17	42	.	.	.	676	201
24855 JUEBEK	166	1 364	38	77	.	.	.	1 686	400
24376 KAPPELN.ST.	341	4 674	330	248	142	127	20	5 425	758
24392 KIESBY	14	127	.	11	.	.	.	172	48
24860 KLAPPHOLZ	20	278	5	21	.	.	.	393	92
24848 KLEIN BENNEBEK	28	310	.	.	83	83	.	426	92
24848 KLEIN RHEIDE	23	197	4	12	.	.	.	265	54
24395 KRONSGAARD	8	158	.	.	22	22	.	197	20
24848 KROPP	272	3 135	182	151	155	138	18	3 731	677
24977 LANGBALLIG	56	840	43	42	54	53	28	1 020	160
24852 LANGSTEDT	59	492	10	19	.	.	.	719	140
24969 LINDEWITT	158	1 125	28	72	.	.	.	1 605	422
24888 LOIT	18	147	9	.	14	14	.	188	33
24878 LOTTORF	21	113	.	.	19	19	.	157	39
24850 LUERSCHAU	71	680	42	36	48	48	17	852	148
24975 MAASBUELL	36	460	33	40	.	.	.	586	130
24404 MAASHOLM	26	386	11	12	.	.	.	434	71
24994 MEDELBY	57	479	20	48	.	.	.	650	148
24799 MEGGERDORF	28	392	8	20	.	.	.	559	128
24980 MEYN	45	369	17	27	.	.	.	505	147
24405 MOHRKIRCH	94	597	25	49	.	.	.	805	140
24960 MUNKBRARUP	81	602	18	34	.	.	.	751	123
24879 NEUBEREND	56	637	8	23	.	.	.	739	166
24395 NIEBY	.	85	97	21
24395 NIESGRAU	28	339	4	27	34	33	.	428	105
24392 NORDERBRARUP	35	357	10	17	.	.	.	434	83
25868 NORDERSTAPEL	41	413	25	34	.	.	.	557	124
24980 NORDHACKSTEDT	28	242	9	22	56	56	.	348	76
24392 NOTTFELD	11	88	.	.	15	14	.	122	37
24881 NUJEBEL	83	733	18	25	.	.	.	906	182
24407 OERSBERG	19	174	.	.	16	16	.	220	40
24988 OEVERSEE	178	1 154	38	80	.	.	.	1 480	306
24994 OSTERBY	18	167	.	.	62	56	.	256	46
24395 POMMERBY	.	118	5	.	20	20	.	146	31
24972 QUERN	80	793	28	34	.	.	.	1 008	238
24376 RABEL	41	324	5	.	17	17	.	394	71
24395 RABENHOLZ	18	181	5	.	19	19	.	223	44
24407 RABENKIRCHEN-FAULUECK	33	375	8	20	.	.	.	481	87
24977 RINGSBERG	45	298	12	25	47	31	.	415	92
24986 RUEDE	12	197	.	.	26	26	.	246	60
24405 RUEGGE	22	138	.	11	22	22	.	193	32
24988 SANKELMARK	89	774	36	54	86	73	.	1 003	201
24986 SATRUP	184	1 764	55	90	119	113	26	2 183	425
24392 SAUSTRUP	14	130	4	13	.	.	.	190	41
24882 SCHAALBY	104	941	16	38	.	.	.	1 175	216
24980 SCHAFFLUND	117	1 203	53	78	62	59	21	1 481	282

Anmerkungen siehe Seite 168.

(Fortsetzung): Bestand an Kraftfahrzeugen und Kraftfahrzeuganhängern am 1. Januar 2008 nach Zulassungsbezirken und Gemeinden mit vorangestellter Postleitzahl ¹⁾

Ab 1. Januar 2008 nur noch angemeldete Fahrzeuge **ohne** vorübergehende Stilllegungen/Außerbetriebsetzungen

Zulassungsbezirk mit Unterscheidungskennzeichen Plz Gemeinde	Kraft- räder	Personenkraftwagen		Last- kraft- wagen	Zugmaschinen		Sonstige Kfz einschl. Kraftomni- busse	Kraft- fahrzeuge insge- samt	Kraft- fahr- zeug- anhänger
		ins- gesamt	darunter gewerb- liche Halter		ins- gesamt	dar. land-/ forstwirt- schaftliche Zugma- schinen			
	1	2	3	4	5	6	7	8	9
24392 SCHEGGEROTT	30	222	.	.	30	30	.	292	48
24837 SCHLESWIG,ST.	684	10 901	1 151	708	120	108	168	12 581	1 671
24891 SCHNARUP-THUMB	44	337	8	26	.	.	.	464	114
24850 SCHUBY	168	1 552	108	91	79	79	38	1 928	425
24884 SELK	50	542	9	23	.	.	.	660	130
24885 SIEVERSTEDT	140	939	20	52	.	.	.	1 255	276
24887 SILBERSTEDT	138	1 198	42	87	.	.	.	1 586	327
24966 SOERUP	281	2 278	120	151	210	209	11	2 931	574
24852 SOLLERUP	20	279	14	18	65	65	17	399	133
24395 STANGHECK	17	159	.	.	14	14	.	199	40
24972 STEINBERG	51	544	14	37	.	.	.	699	159
24972 STEINBERGKIRCHE	56	810	45	46	59	58	14	985	169
24888 STEINFELD	30	402	5	20	.	.	.	496	91
24996 STERUP	80	803	29	41	.	.	.	1 011	222
24890 STOLK	66	481	10	24	.	.	.	638	124
24409 STOLTEBUELL	31	475	15	18	.	.	.	598	123
24891 STRUXDORF	47	379	12	31	.	.	.	517	127
24392 SUEDERBRARUP	176	1 948	189	145	56	47	29	2 354	463
24860 SUEDERFAHRENSTEDT	42	270	.	23	.	.	.	364	76
24852 SUEDERHACKSTEDT	23	156	.	.	37	37	.	226	37
25879 SUEDERSTAPEL	50	522	10	54	.	.	.	683	182
24893 TAARSTEDT	65	487	11	27	.	.	.	727	133
24963 TARP	248	2 624	148	127	89	80	12	3 100	479
24943 TASTRUP	39	237	.	.	27	27	.	313	46
24817 TETENHUSEN	48	504	7	23	.	.	.	645	143
24803 TIELEN	20	167	.	12	.	.	.	259	48
24894 TOLK	71	567	18	41	.	.	.	743	145
24896 TREIA	92	872	52	63	.	.	.	1 116	247
24894 TWEDT	25	304	22	48	.	.	.	425	120
24860 UELSBY	32	215	8	11	.	.	.	298	73
24897 ULSNIS	33	404	.	.	70	70	.	518	94
24392 WAGERSROTT	22	114	.	.	24	24	.	165	21
24980 WALLSBUELL	56	488	4	17	.	.	.	591	105
24997 WANDERUP	158	1 174	31	71	.	.	.	1 525	304
24999 WEES	131	1 321	125	72	.	.	.	1 594	221
24994 WEESBY	28	271	4	28	.	.	.	397	99
24977 WESTERHOLZ	39	476	8	11	.	.	.	577	99
24899 WOHLDE	27	300	.	15	.	.	.	426	87
ZUSAMMEN	10 445	106 041	6 094	6 349	9 533	8 192	956	133 324	25 387
SE - SEGEBERG (01060)									
25486 ALVESLOHE	178	1 529	75	136	101	87	22	1 966	321
24616 ARMSTEDT	34	245	5	.	51	50	.	339	59
24576 BAD BRAMSTEDT,ST.	501	6 356	461	301	129	106	28	7 315	909
23795 BAD SEGEBERG,ST.	623	8 702	1 098	729	196	116	126	10 376	1 168
23845 BAHRENHOF	16	110	.	.	14	12	.	145	25
23826 BARK	69	569	18	45	.	.	.	766	163
23816 BEBENSEE	35	390	21	19	.	.	.	487	247
24576 BIMOEHLEN	78	547	101	65	.	.	.	772	153
23813 BLUNK	41	328	5	.	36	35	.	416	82
24598 BOOSTEDT	223	2 359	76	94	.	.	.	2 745	384
24619 BORNHOEVED	198	1 883	140	129	126	64	17	2 353	523
24616 BORSTEL	8	88	.	.	13	13	.	114	19
23845 BUEHNSDORF	10	208	5	26	.	.	.	265	33
24635 DALDORF	46	409	33	42	.	.	.	566	167
23824 DAMSDORF	25	156	5	.	22	22	.	207	44
23845 DREGGERS	.	33	.	.	11	11	.	48	12
25479 ELLERAU	207	2 954	258	199	49	46	21	3 430	386
23795 FAHRENKRUG	97	852	45	78	.	.	.	1 078	194
25563 FOEHRDEN-BARL	18	171	6	.	55	55	.	247	37
23826 FREDESORF	20	206	5	15	.	.	.	266	60
24649 FUHLENDORF	24	240	14	24	31	30	.	319	50
23815 GESCHENDORF	36	308	.	.	19	19	.	373	41
23623 GLASAU	76	510	8	38	69	69	12	705	125
24610 GOENNEBEK	42	309	24	28	.	.	.	424	70
24626 GROSS KUMMERFELD	120	1 062	18	55	.	.	.	1 351	270
23816 GROSS NIENDORF	59	406	15	15	.	.	.	511	84
23795 GROSS ROENNAU	28	302	6	22	.	.	.	376	73
24623 GROSSENASPE	163	1 432	64	106	146	145	20	1 867	306
24576 HAGEN	53	281	12	18	.	.	.	369	77
24616 HARDEBEK	21	278	14	24	.	.	.	360	62
24628 HARTENHOLM	109	1 034	80	85	.	.	.	1 340	258
24616 HASENKRUG	35	203	.	12	.	.	.	268	50
24640 HASENMOOR	62	419	17	26	.	.	.	576	133
24632 HEIDMOOR	20	194	9	15	.	.	.	262	44
23812 HEIDMUEHLEN	48	432	13	26	.	.	.	617	137
24558 HENSTEDT-ULZBURG	1 357	14 729	1 244	682	327	232	49	17 144	1 835
24576 HITZHUSEN	95	732	36	42	.	.	.	943	131
23795 HOEGERSDORF	27	208	8	15	.	.	.	265	54
24641 HUETTBLEK	35	218	7	.	12	12	.	276	33
23845 ITZSTEDT	139	1 315	44	56	.	.	.	1 547	213
24568 KALTENKIRCHEN,ST.	915	10 301	1 439	654	159	74	111	12 140	1 351
24568 KATTENDORF	70	493	24	29	.	.	.	638	109
23863 KAYHUDE	49	660	39	48	.	.	.	786	100
24629 KISDORF	228	2 040	90	140	144	131	13	2 565	385
23795 KLEIN GLADEBRUEGGE	30	359	9	17	.	.	.	428	75

Anmerkungen siehe Seite 168.

(Fortsetzung): Bestand an Kraftfahrzeugen und Kraftfahrzeuganhängern am 1. Januar 2008 nach Zulassungsbezirken und Gemeinden mit vorangestellter Postleitzahl ¹⁾

Ab 1. Januar 2008 nur noch angemeldete Fahrzeuge **ohne** vorübergehende Stilllegungen/Außerbetriebsetzungen

Zulassungsbezirk mit Unterscheidungskennzeichen Plz Gemeinde	Kraft- räder	Personenkraftwagen		Last- kraft- wagen	Zugmaschinen		Sonstige Kfz einschl. Kraftomni- busse	Kraft- fahrzeuge insge- samt	Kraft- fahr- zeug- anhänger
		ins- gesamt	darunter gewerb- liche Halter		ins- gesamt	dar. land-/ forstwirt- schaftliche Zugma- schinen			
23795 KLEIN ROENNAU	71	857	58	49	.	.	.	982	141
23827 KREMS II	16	240	11	16	36	36	.	308	55
23829 KUEKELS	21	270	11	17	.	.	.	381	86
24598 LATENDORF	37	361	.	.	66	66	.	473	109
23816 LEEZEN	103	923	51	72	.	.	.	1 167	198
24632 LENTFOEHRDEN	147	1 200	49	105	.	.	.	1 548	280
24576 MOENKLOH	23	174	.	.	25	22	.	232	56
23795 MOEZEN	29	262	6	13	.	.	.	339	61
23866 NAHE	146	1 500	106	115	.	.	.	1 856	358
23795 NEGERNBOETEL	62	542	6	32	.	.	.	679	136
23813 NEHMS	41	361	8	21	.	.	.	506	131
23818 NEUENGOERS	60	434	4	18	.	.	.	558	93
23816 NEVERSDORF	43	439	16	41	.	.	.	576	363
22844 NORDERSTEDT,ST.	2 866	41 540	6 957	3 199	321	262	257	48 183	3 813
24568 NUETZEN	87	626	41	100	.	.	.	910	266
23845 OERING	82	741	16	35	.	.	.	911	164
24568 OERSDORF	64	532	28	45	.	.	.	670	123
23820 PRONSTORF	96	878	28	57	.	.	.	1 133	230
24635 RICKLING	170	1 413	74	102	.	.	.	1 839	403
23821 ROHLSTORF	78	628	29	48	.	.	.	836	186
23795 SCHACKENDORF	48	428	21	38	.	.	.	545	92
23795 SCHIEREN	14	161	7	16	.	.	.	216	43
24638 SCHMALENSEE	34	257	10	23	37	34	.	351	70
24640 SCHMALFELD	153	1 097	48	116	.	.	.	1 496	332
23795 SCHWISSEL	11	143	7	.	13	13	.	176	32
23823 SEEDORF	149	1 263	40	74	.	.	.	1 702	388
23845 SETH	142	1 151	38	50	52	51	12	1 407	228
24641 SIEVERSBUETTEN	67	709	21	37	.	.	.	839	129
23795 STIPSDORF	10	116	9	.	14	14	.	149	27
24326 STOCKSEE	20	257	16	15	.	.	.	324	76
23815 STRUKDORF	20	166	.	.	15	15	.	205	33
24643 STRUVENBUETTEN	77	617	25	51	.	.	.	819	151
24641 STUVENBORN	74	538	31	47	.	.	.	690	138
23845 SUELFELD	179	1 834	54	91	143	141	14	2 261	377
24619 TARBEK	6	79	.	.	23	22	.	117	29
23824 TENSFELD	75	372	10	22	.	.	.	494	102
23826 TODESFELDE	58	551	17	55	.	.	.	769	154
24610 TRAPPENKAMP	217	2 399	113	144	.	.	.	2 806	487
23827 TRAVENHORST	9	123	.	16	.	.	.	179	30
23795 TRAVENTHAL	28	269	.	.	20	20	.	326	51
23812 WAHLSTEDT,ST.	375	4 517	323	247	160	54	21	5 320	912
23845 WAKENDORF I	14	231	.	18	.	.	.	283	44
24558 WAKENDORF II	127	813	31	51	.	.	.	1 067	141
24576 WEDDELBROOK	55	540	17	72	.	.	.	764	197
23795 WEEDE	66	568	13	44	.	.	.	742	147
23827 WENSIN	64	484	7	23	.	.	.	681	200
23815 WESTERRADE	25	269	10	25	.	.	.	348	70
24649 WIEMERSDORF	87	884	46	42	.	.	.	1 152	219
24568 WINSEN	45	247	14	30	.	.	.	342	66
23829 WITTENBORN	64	562	71	42	18	15	11	697	158
ZUSAMMEN	12 823	142 126	14 110	9 629	6 098	5 172	1 029	171 705	23 427
IZ - STEINBURG (01061)									
25560 AASBUETTEL	17	78	8	.	19	19	.	118	23
25572 AEBTISSINWISCH	4	35	.	.	14	14	.	54	8
25560 AGETHORST	14	104	.	.	19	19	.	141	33
25335 ALTENMOOR	16	153	.	13	.	.	.	237	28
25548 AUUFER	7	76	.	.	50	50	.	138	27
25569 BAHRENFLETH	38	351	6	12	.	.	.	474	97
25573 BEIDENFLETH	67	544	59	31	.	.	.	750	140
25554 BEKDORF	10	55	74	16
25524 BEKMUENDE	7	94	4	13	.	.	.	132	44
25584 BESDORF	21	149	.	.	46	46	.	224	46
25348 BLOMESCH WILDNIS	41	368	18	33	.	.	.	505	97
25596 BOKELREHM	13	107	.	.	12	12	.	139	32
25560 BOKHORST	12	100	.	.	29	29	.	146	49
25376 BORSFLETH	54	466	23	37	.	.	.	605	111
25597 BREITENBERG	39	233	9	16	.	.	.	310	56
25524 BREITENBURG	65	569	15	15	19	16	13	681	115
25576 BROKDORF	76	597	14	39	82	82	12	806	114
24616 BROKSTEDT	149	1 174	26	46	.	.	.	1 437	315
25572 BUETTEL	5	50	26	35	.	.	.	125	80
25593 CHRISTINENTHAL	4	42	.	.	15	15	.	64	11
25578 DAEGELING	75	684	127	106	67	67	24	956	186
25554 DAMMFLETH	18	164	6	25	.	.	.	284	77
25582 DRAGE	19	164	.	.	34	34	.	222	35
25572 ECKLAK	57	217	4	.	69	69	.	356	77
25361 ELSKOP	9	86	.	.	37	34	.	143	24
25348 ENGELBRECHTSCH WILDNIS	36	399	35	23	.	.	.	538	157
25579 FITZBEK	25	240	7	18	.	.	.	324	57
25348 GLUECKSTADT,ST.	382	4 867	331	167	62	44	37	5 515	655
25361 GREVENKOP	26	194	.	16	.	.	.	281	57
25596 GRIBBOHM	36	267	5	37	.	.	.	369	92
25560 HADENFELD	4	78	19	13	11	11	.	106	28
25524 HEILIGENSTEDTEN	89	877	30	51	.	.	.	1 062	145
25524 HEILIGENSTEDTENERKAMP	27	390	4	11	.	.	.	437	83

Anmerkungen siehe Seite 168.

(Fortsetzung): Bestand an Kraftfahrzeugen und Kraftfahrzeuganhängern am 1. Januar 2008 nach Zulassungsbezirken und Gemeinden mit vorangestellter Postleitzahl ¹⁾

Ab 1. Januar 2008 nur noch angemeldete Fahrzeuge **ohne** vorübergehende Stilllegungen/Außerbetriebsetzungen

Zulassungsbezirk mit Unterscheidungskennzeichen Plz Gemeinde	Kraft- räder	Personenkraftwagen		Last- kraft- wagen	Zugmaschinen		Sonstige Kfz einschl. Kraftomni- busse	Kraft- fahrzeuge insge- samt	Kraft- fahr- zeug- anhänger
		ins- gesamt	darunter gewerb- liche Halter		ins- gesamt	dar. land-/ forstwirt- schaftliche Zugma- schinen			
	1	2	3	4	5	6	7	8	9
25581 HENNSTEDT	45	336	6	12	.	.	.	458	67
25379 HERZHORN	67	586	8	15	.	.	.	750	161
25563 HINGSTHEIDE	.	41	6	.	24	24	.	73	10
25569 HODORF	9	146	5	.	27	27	.	189	38
25582 HOHENASPE	101	1 200	83	115	.	.	.	1 528	298
25358 HOHENFELDE	73	512	11	33	.	.	.	704	152
25551 HOHENLOCKSTEDT	307	3 112	215	164	181	174	32	3 796	712
25584 HOLSTENNIENDORF	44	229	.	20	64	64	.	357	75
25358 HORST (HOLSTEIN)	377	2 828	207	258	231	198	16	3 710	663
25588 HUJE	17	162	.	12	.	.	.	225	66
25524 ITZEHOE,ST.	1 090	15 471	1 790	845	177	134	176	17 759	2 193
25582 KAAKS	28	268	.	11	.	.	.	349	59
25560 KAISBORSTEL	4	45	.	.	22	22	.	72	14
25548 KELLINGHUSEN,ST.	414	4 123	249	203	89	84	39	4 868	793
25368 KIEBITZREIHE	158	1 305	46	92	.	.	.	1 604	310
25554 KLEVE	42	343	6	27	.	.	.	450	77
25377 KOLLMAR	94	1 006	26	48	.	.	.	1 288	281
25524 KOLLMOOR	.	25	.	.	18	18	.	47	8
25376 KREMPDORF	11	132	9	17	.	.	.	189	43
25361 KREMPE,ST.	129	1 116	52	59	.	.	.	1 326	235
25569 KREMPERHEIDE	130	1 420	70	77	13	13	17	1 657	223
25569 KREMPERMOOR	15	296	.	.	11	11	.	330	49
25597 KRONSMOOR	16	106	.	.	41	41	.	171	28
25554 KRUMMENDIEK	4	49	66	9
25572 KUDENSEE	16	87	.	.	20	20	.	129	22
25566 LAEGERDORF	113	1 224	32	52	.	.	.	1 407	215
25554 LANDRECHT	10	74	4	.	23	23	.	117	16
25554 LANDSCHEIDE	15	183	27	22	.	.	.	247	77
25551 LOCKSTEDT	8	102	.	.	20	20	.	139	30
25551 LOHARBEEK	29	353	.	17	.	.	.	429	91
25582 LOOFT	37	244	.	27	.	.	.	340	64
25588 MEHLBEK	26	273	.	.	37	37	.	345	55
25597 MOORDIEK	6	72	100	11
25597 MOORDORF	.	19	29	.
25554 MOORHUSEN	7	47	.	.	22	22	.	82	12
25548 MUEHLENBARBEK	30	184	5	12	.	.	.	253	62
25587 MUENSTERDORF	103	1 125	23	35	.	.	.	1 281	141
25578 NEUENBROOK	51	399	.	18	.	.	.	514	83
25335 NEUENDORF B.ELMSHORN	63	566	23	50	.	.	.	768	185
25554 NEUENDORF-SACHSENBANDE	59	282	.	17	.	.	.	457	82
25596 NIENBUETTEL	7	88	.	.	22	22	.	118	25
25554 NORTORF	69	457	8	14	92	92	.	632	95
25594 NUTTELN	31	168	.	.	26	26	.	233	65
25524 OELIXDORF	64	777	10	18	.	.	.	876	102
25548 OESCHEBUETTEL	11	110	.	.	20	20	.	148	36
25560 OLDENBORSTEL	9	83	.	.	14	14	.	108	12
25588 OLDENDORF	66	684	6	.	36	36	.	800	111
25591 OTTENBUETTEL	33	421	22	17	.	.	.	500	83
25551 PEISSEN	24	168	.	.	49	49	.	248	30
25560 POESCHENDORF	8	124	.	.	27	27	.	161	37
25581 POYENBERG	25	232	4	.	45	45	.	312	56
25560 PULS	26	330	.	12	.	.	.	439	70
25563 QUARNSTEDT	49	264	5	15	.	.	.	377	68
25579 RADE	8	54	.	.	23	23	.	93	16
25593 REHER	43	436	.	22	.	.	.	572	95
25566 RETHWISCH	38	320	16	12	.	.	.	395	83
25548 ROSDORF,HOLSTEIN	17	243	6	277	42
25572 SANKT MARGARETHEN	76	525	.	.	56	53	.	677	126
24616 SARLHUSEN	29	275	10	42	79	73	15	440	177
25560 SCHENEFELD	145	1 397	118	73	37	37	42	1 694	278
25551 SCHLOTFELD	17	129	4	.	18	18	.	172	27
25560 SIEZBUETTEL	.	35	.	.	24	24	.	62	8
25551 SILZEN	22	99	.	.	16	16	.	142	21
25358 SOMMERLAND	61	507	16	41	.	.	.	706	119
25554 STOERDORF	10	67	.	.	24	24	.	109	22
25548 STOERKATHEN	15	55	.	.	11	11	.	90	30
25361 SUEDERAU	67	433	10	47	.	.	.	603	108
25594 VAALE	131	729	9	33	.	.	.	960	166
25594 VAALERMOOR	10	97	.	12	.	.	.	162	30
25596 WACKEN	117	1 031	47	58	.	.	.	1 261	200
25560 WARRINGHOLZ	16	178	.	18	24	24	.	236	37
25597 WESTERMOOR	23	232	.	15	24	24	.	294	39
25599 WEWELSFLETH	116	802	19	32	.	.	.	1 033	187
24613 WIEDENBORSTEL	.	5	12	.
24616 WILLENSCHAREN	11	98	.	.	22	22	.	137	33
25554 WILSTER,ST.	223	2 037	118	136	21	21	20	2 437	341
25551 WINSELDORF	18	185	5	.	31	31	.	242	46
25548 WITTENBERGEN	15	103	.	.	30	30	.	155	39
25563 WRIST	122	1 238	25	47	.	.	.	1 458	283
25563 WULFSMOOR	16	200	.	11	.	.	.	311	87
ZUSAMMEN	7 003	69 479	4 195	3 917	4 968	4 709	671	86 038	14 262
OD - STORMARN (01062)									
22926 AHRENSBURG,ST.	1 211	16 431	2 322	811	153	143	83	18 689	1 466
22949 AMMERSBEK	442	5 266	262	227	60	57	12	6 007	564
23843 BAD OLDESLOE,ST.	953	11 636	1 399	803	504	346	454	14 350	1 521

Anmerkungen siehe Seite 168.

(Fortsetzung): Bestand an Kraftfahrzeugen und Kraftfahrzeuganhängern am 1. Januar 2008 nach Zulassungsbezirken und Gemeinden mit vorangestellter Postleitzahl ¹⁾

Ab 1. Januar 2008 nur noch angemeldete Fahrzeuge **ohne** vorübergehende Stilllegungen/Außerbetriebsetzungen

Zulassungsbezirk mit Unterscheidungskennzeichen Plz Gemeinde	Kraft- räder	Personenkraftwagen		Last- kraft- wagen	Zugmaschinen		Sonstige Kfz einschl. Kraftomni- busse	Kraft- fahrzeuge insge- samt	Kraft- fahr- zeug- anhänger
		ins- gesamt	darunter gewerb- liche Halter		ins- gesamt	dar. land-/ forstwirt- schaftliche Zugma- schinen			
23619 BADENDORF	59	515	16	12	.	.	.	608	86
23863 BARGFELD-STEGEN	124	1 545	76	69	.	.	.	1 806	237
22941 BARGTEHEIDE,ST.	564	7 645	699	335	89	77	32	8 665	773
23858 BARNITZ	67	504	11	20	.	.	.	628	105
22885 BARSBUETTEL	592	7 583	969	643	135	115	72	9 025	805
22145 BRAAK	41	629	178	131	.	.	.	846	174
22946 BRUNSBEK	93	1 039	33	51	.	.	.	1 265	172
22941 DELINGSDORF	82	1 085	18	38	.	.	.	1 249	140
23869 ELMENHORST	146	1 383	25	77	.	.	.	1 688	283
23858 FELDHORST	42	364	8	13	42	42	.	461	83
21509 GLINDE,ST.	599	8 677	1 072	416	43	19	106	9 841	715
23845 GRABAU	61	474	9	20	.	.	.	600	106
22946 GRANDE	30	404	23	21	.	.	.	494	89
22956 GROENWOHL	65	782	30	32	.	.	.	921	106
22946 GROSSENSEE	109	1 060	38	48	.	.	.	1 260	177
22927 GROSSHANDSDORF	292	4 659	198	103	.	.	.	5 089	351
23619 HAMBERGE	73	835	16	25	.	.	.	967	121
22929 HAMFELDE	22	284	9	.	21	21	.	335	50
22941 HAMMOOR	79	659	20	34	.	.	.	823	134
23858 HEIDEKAMP	30	262	4	17	.	.	.	320	56
23619 HEILSHOOP	39	346	23	26	.	.	.	445	72
22946 HOHENFELDE	.	39	49	6
22955 HOISDORF	203	2 101	123	100	.	.	.	2 483	352
22941 JERSBEK	125	985	34	51	.	.	.	1 222	135
23860 KLEIN WESENBERG	46	417	6	15	.	.	.	517	74
22929 KOETHEL	22	240	6	24	.	.	.	311	57
23847 LASBEK	77	738	24	58	92	80	11	976	159
22952 LUETJENSEE	169	1 849	128	114	46	46	20	2 198	272
23847 MEDDEWADE	71	477	15	22	.	.	.	588	84
23619 MOENKHAGEN	43	405	10	17	.	.	.	501	82
23843 NERITZ	12	206	8	.	21	21	.	251	34
23863 NIENWOHL	31	282	9	29	.	.	.	409	88
22113 OSTSTEINBEK	321	5 102	705	360	100	59	47	5 930	517
23847 POELITZ	79	625	15	23	.	.	.	769	106
22929 RAUSDORF	.	158	.	11	.	.	.	224	44
23619 REHHORST	37	381	6	20	.	.	.	502	89
21465 REINBEK,ST.	1 056	14 449	1 536	748	82	79	67	16 402	1 292
23858 REINFELD (HOLSTEIN),ST.	359	4 476	355	279	130	70	32	5 276	652
23847 RETHWISCH	100	620	13	25	.	.	.	793	130
23843 RUEMPEL	100	724	25	23	.	.	.	907	136
22962 SIEK	130	1 426	182	139	.	.	.	1 771	396
22145 STAPELFELD	86	1 121	231	133	22	22	18	1 380	177
22964 STEINBURG	183	1 580	47	110	.	.	.	2 003	281
22889 TANGSTEDT	355	3 908	179	177	176	138	35	4 651	688
22965 TODENDORF	75	665	30	50	.	.	.	868	140
23843 TRAVENBRUECK	109	977	22	65	87	87	12	1 250	206
22967 TREMSBUETTEL	117	1 083	49	52	.	.	.	1 323	181
22946 TRITTAU	379	4 638	528	279	84	69	28	5 408	656
23858 WESENBERG	87	696	16	47	.	.	.	891	119
23847 WESTERAU	43	466	23	37	.	.	.	605	102
22969 WITZHAVE	94	839	51	29	.	.	.	991	106
23619 ZARPEN	105	910	14	40	.	.	.	1 117	174
ZUSAMMEN	10 450	126 650	11 856	7 067	3 587	3 131	1 194	148 948	15 921
LAND INSGESAMT	124 540	1 427 095	110 856	86 469	69 559	60 904	12 371	1 720 034	237 781
HAMBURG									
HH - HAMBURG (02000)									
20095 HAMBURG-STADT	45 039	712 833	148 322	47 397	6 427	3 153	5 995	817 691	58 805
ZUSAMMEN	45 039	712 833	148 322	47 397	6 427	3 153	5 995	817 691	58 805
LAND INSGESAMT	45 039	712 833	148 322	47 397	6 427	3 153	5 995	817 691	58 805
NIEDERSACHSEN									
BS - BRAUNSCHWEIG,STADT (03101)									
38100 BRAUNSCHWEIG	8 567	110 739	14 426	6 323	1 075	590	926	127 630	9 587
ZUSAMMEN	8 567	110 739	14 426	6 323	1 075	590	926	127 630	9 587
SZ - SALZGITTER,STADT (03102)									
38226 SALZGITTER	4 072	49 458	3 135	1 782	791	571	454	56 557	5 096
ZUSAMMEN	4 072	49 458	3 135	1 782	791	571	454	56 557	5 096
WOB - WOLFSBURG,STADT (03103)									
38440 WOLFSBURG	4 767	99 033	51 128	2 822	922	694	408	107 952	5 201
ZUSAMMEN	4 767	99 033	51 128	2 822	922	694	408	107 952	5 201

Anmerkungen siehe Seite 168.

(Fortsetzung): Bestand an Kraftfahrzeugen und Kraftfahrzeuganhängern am 1. Januar 2008 nach Zulassungsbezirken und Gemeinden mit vorangestellter Postleitzahl ¹⁾

Ab 1. Januar 2008 nur noch angemeldete Fahrzeuge **ohne** vorübergehende Stilllegungen/Außerbetriebsetzungen

Zulassungsbezirk mit Unterscheidungskennzeichen Plz Gemeinde	Kraft- räder	Personenkraftwagen		Last- kraft- wagen	Zugmaschinen		Sonstige Kfz einschl. Kraftomni- busse	Kraft- fahrzeuge insge- samt	Kraft- fahr- zeug- anhänger
		ins- gesamt	darunter gewerb- liche Halter		ins- gesamt	dar. land-/ forstwirt- schaftliche Zugma- schinen			
	1	2	3	4	5	6	7	8	9
GF - GIFHORN (03151)									
38528 ADENBUETTEL	107	897	36	29	74	74	-	1 107	147
38476 BARWEDEL	82	589	12	16	62	62	-	749	147
38467 BERGFELD	54	469	.	16	55	55	-	594	125
38556 BOKENS DORF	69	598	65	16	35	35	-	718	87
38465 BROME,FLECKEN	161	1 673	89	67	149	148	47	2 097	431
38547 CALBERLAH	363	2 568	71	61	.	.	.	3 074	380
29386 DEDELSTORF	96	793	20	45	196	195	-	1 130	259
38530 DIDERSE	94	786	44	34	.	.	.	942	105
38468 EHRA-LESSIEN	102	933	15	32	.	.	.	1 164	228
38518 GIFHORN,ST.	1 776	20 428	1 893	992	449	406	204	23 849	3 182
29393 GROSS OESINGEN	74	1 028	42	84	.	.	.	1 389	345
29386 HANKENSBUETTTEL	233	2 278	127	114	164	162	25	2 814	499
38543 HILLERSE	166	1 376	49	61	.	.	.	1 683	286
38550 ISENBUETTTEL	343	3 203	157	138	78	78	34	3 796	544
38477 JEMBKE	142	932	19	21	84	84	-	1 179	154
38542 LEIFERDE	240	2 329	66	87	.	.	.	2 763	495
38527 MEINE	526	4 496	164	188	164	137	48	5 422	812
38536 MEINERSEN	421	4 224	148	174	231	231	31	5 081	796
38539 MUEDEN(ALLER)	395	2 882	114	195	337	306	21	3 830	775
29386 OBERNHOLZ	60	525	26	35	.	.	.	798	144
38557 OSLOSS	164	1 055	32	25	43	43	-	1 287	168
38470 PARSAU	131	969	19	32	.	.	.	1 247	234
38551 RIBBESBUETTTEL	136	1 154	22	45	96	96	-	1 431	211
38531 ROETGESBUETTTEL	139	1 126	48	40	.	.	.	1 351	183
38471 RUEHEN	323	2 400	21	58	.	.	.	2 917	380
38524 SASSENBURG	666	5 586	144	246	285	283	49	6 832	1 095
29396 SCHOENEWOERDE	55	513	23	26	.	.	.	672	129
38179 SCHWUELPER	407	3 810	233	140	.	.	.	4 474	471
29365 SPRAKENSEHL	81	748	39	52	.	.	.	1 025	269
29367 STEINHORST	77	776	26	49	.	.	.	1 032	236
38479 TAPPENBECK	105	736	57	16	.	.	.	895	97
38473 TIDDISCHE	102	703	11	28	72	72	-	905	186
38474 TUELAU	140	785	28	47	.	.	.	1 108	210
29369 UMMERN	97	851	.	38	.	.	.	1 103	223
38533 VORDORF	228	1 809	50	65	.	.	.	2 163	280
38559 WAGENHOF	83	660	24	33	.	.	.	811	153
29399 WAHRENHOLZ	189	1 954	66	104	260	248	18	2 525	469
38553 WASBUETTTEL	118	951	10	18	.	.	.	1 114	143
29392 WESENDORF	224	2 490	90	86	116	115	41	2 957	478
38554 WEYHAUSEN	163	1 336	84	106	52	50	14	1 671	262
29378 WITTINGEN,ST.	563	6 276	408	380	890	881	94	8 203	1 687
ZUSAMMEN	9 695	89 695	4 605	4 039	5 768	5 570	705	109 902	17 505
GÖ - GOETTINGEN (03152)									
37139 ADELEBSEN,FLECKEN	390	3 820	85	112	281	244	27	4 630	626
37434 BILSHAUSEN	168	1 297	56	68	.	.	.	1 580	158
37434 BODENSEE	52	483	5	38	.	.	.	637	78
37120 BOVENDEN,FLECKEN	627	7 639	234	322	276	264	33	8 897	912
37127 BUEHREN	44	349	9	18	.	.	.	480	56
37127 DRANSFELD,ST.	213	2 472	87	114	112	111	20	2 931	351
37115 DUDERSTADT,ST.	858	12 359	817	692	614	600	111	14 634	1 707
37136 EBERGOETZEN	144	1 144	21	36	91	91	16	1 431	206
37133 FRIEDLAND	373	4 103	93	202	368	351	26	5 072	662
37434 GIEBOLDEHAUSEN,FLECKEN	220	2 248	78	86	113	91	26	2 693	327
37130 GLEICHEN	512	5 544	138	196	559	558	33	6 844	855
37073 GOETTINGEN,ST.	3 283	45 951	4 876	2 058	488	449	426	52 206	3 366
34346 HANN.MUENDEN,STADT	1 108	12 854	764	614	535	503	81	15 192	1 872
37127 JUEHNDE	79	622	811	99
37434 KREBECK	62	642	4	19	.	.	.	793	103
37136 LANDOLFSHAUSEN	73	693	16	19	.	.	.	919	110
37127 NIEMETAL	93	1 007	28	69	.	.	.	1 352	174
37434 OBERNFELD	46	563	7	35	.	.	.	727	91
37434 RHUMSPRINGE	87	1 073	32	44	69	68	11	1 284	169
37434 ROLLSHAUSEN	49	530	21	33	67	67	-	679	85
37124 ROSDORF	575	6 427	318	389	347	328	66	7 804	912
37434 RUEDEERSHAUSEN	52	483	12	22	.	.	.	604	94
37127 SCHEDEN	111	1 184	27	51	.	.	.	1 523	186
37136 SEEBURG	80	940	7	34	.	.	.	1 168	152
37136 SEULINGEN	76	800	16	60	.	.	.	1 027	148
34355 STAUFENBERG	539	4 860	104	416	307	306	15	6 137	867
37136 WAAKE	68	793	5	24	44	44	-	929	112
37434 WOLLBRANDSHAUSEN	29	333	9	36	.	.	.	460	83
37434 WOLLERSHAUSEN	32	262	.	.	67	50	.	366	65
ZUSAMMEN	10 043	121 475	7 873	5 827	5 542	5 322	923	143 810	14 626
GS - GOSLAR (03153)									
38707 ALTENAU,BERGSTADT	78	975	20	32	.	.	.	1 099	135
38667 BAD HARZBURG,ST.	967	11 474	603	516	226	190	56	13 239	1 253
38700 BRAUNLAGE,ST.	162	2 386	165	95	73	62	15	2 731	348
38678 CLAUSTHAL-ZELLERFELD,BERGSTADT	559	5 242	323	167	97	96	43	6 108	722
38640 GOSLAR,ST.	1 617	21 091	2 242	1 202	276	211	184	24 370	2 023
38729 HAHAUSEN	60	544	7	18	.	.	.	681	100
38685 LANGELSHEIM,ST.	687	6 755	246	299	162	145	52	7 955	1 052
38704 LIEBENBURG	544	5 081	164	202	266	237	36	6 129	868

Anmerkungen siehe Seite 168.

(Fortsetzung): Bestand an Kraftfahrzeugen und Kraftfahrzeuganhängern am 1. Januar 2008 nach Zulassungsbezirken und Gemeinden mit vorangestellter Postleitzahl ¹⁾

Ab 1. Januar 2008 nur noch angemeldete Fahrzeuge **ohne** vorübergehende Stilllegungen/Außerbetriebsetzungen

Zulassungsbezirk mit Unterscheidungskennzeichen Plz Gemeinde	Kraft- räder	Personenkraftwagen		Last- kraft- wagen	Zugmaschinen		Sonstige Kfz einschl. Kraftomni- busse	Kraft- fahrzeuge insge- samt	Kraft- fahr- zeug- anhänger
		ins- gesamt	darunter gewerb- liche Halter		ins- gesamt	dar. land-/ forstwirt- schaftliche Zugma- schinen			
38729 LUTTER AM BARENBERGE,FLECKEN	128	1 436	64	73	127	116	11	1 775	254
37444 SANKT ANDREASBERG,BERGSTADT	83	1 106	84	49	31	31	11	1 280	173
38707 SCHULENBERG IM OBERHARZ	24	171	4	208	36
38723 SEESEN,ST.	1 128	10 955	586	393	459	438	107	13 042	1 570
38690 VIENENBURG,ST.	599	5 973	316	294	337	234	28	7 231	1 100
38729 WALLMODEN	75	624	20	25	.	.	.	783	113
38709 WILDEMANN,BERGSTADT	34	501	11	562	87
ZUSAMMEN	6 745	74 314	4 855	3 385	2 195	1 897	554	87 193	9 834
HE - HELMSTEDT (03154)									
38459 BAHRDORF	104	1 120	14	53	.	.	.	1 384	234
38382 BEIERSTEDT	23	257	.	.	12	12	.	294	56
38372 BUEDDENSTEDT	220	1 554	41	83	43	43	13	1 913	257
38461 DANNDORF	129	1 135	26	20	.	.	.	1 330	186
38373 FRELLSTEDT	57	466	10	17	.	.	.	578	108
38384 GEVENSLEBEN	40	411	14	24	.	.	.	519	96
38462 GRAFHORST	75	571	.	.	43	43	.	702	93
38368 GRASLEBEN	137	1 324	61	76	35	35	13	1 585	196
38464 GROSS TWUELPSTEDT	203	1 509	23	56	141	141	11	1 920	342
38350 HELMSTEDT,ST.	909	12 011	1 146	823	213	193	172	14 128	1 500
38385 INGELEBEN	41	234	.	.	29	29	.	306	67
38381 JERXHEIM	50	624	13	26	66	62	16	782	134
38154 KOENIGSLUTTER AM ELM,ST.	861	8 429	281	294	474	470	64	10 122	1 264
38165 LEHRE	738	6 039	133	160	214	208	31	7 182	780
38368 MARIENTAL	74	555	77	75	17	16	14	735	100
38368 QUERENHORST	31	304	.	.	18	18	.	358	42
38375 RAEBKE	47	444	4	12	45	45	.	548	83
38368 RENNAU	50	420	6	14	59	59	11	554	86
38364 SCHOENINGEN,ST.	525	6 028	194	210	78	74	34	6 875	659
38387 SOELLINGEN	34	352	25	29	.	.	.	463	110
38373 SUEPPLINGEN	109	929	22	40	42	42	12	1 132	183
38376 SUEPPLINGENBURG	27	385	.	.	24	24	.	440	66
38388 TWIEFLINGEN	52	412	10	14	45	45	.	523	79
38458 VELPKE	302	2 406	45	96	77	77	30	2 911	405
38378 WARBERG	53	521	8	.	49	49	.	635	89
38379 WOLSDORF	64	595	5	18	.	.	.	709	110
ZUSAMMEN	4 955	49 035	2 168	2 171	2 013	1 963	454	58 628	7 325
NOM - NORTHEIM (03155)									
37581 BAD GANDERSHEIM,ST.	535	5 449	256	233	444	436	52	6 713	860
37194 BODENFELDE,FLECKEN	182	1 885	52	75	.	.	.	2 388	437
37586 DASSEL,ST.	624	6 142	171	245	719	708	54	7 784	1 135
37574 EINBECK,ST.	1 415	14 538	1 078	605	954	807	180	17 692	2 124
37181 HARDEGSEN,ST.	442	4 812	159	174	426	422	33	5 887	702
37589 KALEFELD	539	4 119	128	131	330	314	34	5 153	715
37191 KATLENBURG-LINDAU	455	4 424	179	213	384	384	39	5 515	706
37547 KREIENSEN	467	4 016	139	178	251	233	50	4 962	680
37186 MORINGEN,ST.	430	4 234	206	184	434	430	20	5 302	778
37176 NOERTEN-HARDENBERG,FLECKEN	393	4 767	210	160	.	.	.	5 561	638
37154 NORTHEIM,ST.	1 262	15 666	1 074	654	545	495	239	18 366	2 014
37170 USLAR,ST.	752	8 804	751	399	828	820	54	10 837	1 344
ZUSAMMEN	7 496	78 856	4 403	3 251	5 764	5 476	793	96 160	12 133
OHA - OSTERODE AM HARZ (03156)									
37539 BAD GRUND(HARZ),BERGSTADT	132	1 271	62	30	.	.	.	1 458	158
37431 BAD LAUTERBERG IM HARZ,ST.	694	6 364	554	280	244	239	33	7 615	897
37441 BAD SACHSA,ST.	287	3 996	241	152	186	176	37	4 658	530
37534 BADENHAUSEN	121	1 071	43	36	.	.	.	1 310	186
37534 EISDORF	99	1 003	21	33	.	.	.	1 198	176
37412 ELBINGERODE	49	281	7	13	.	.	.	407	45
37534 GITTELDE,FLECKEN	163	1 112	71	46	.	.	.	1 420	193
37197 HATTORF AM HARZ	263	2 211	98	69	162	158	12	2 717	409
37412 HERZBERG AM HARZ,ST.	877	7 562	498	921	2 068	312	53	11 481	4 941
37412 HOERDEN	80	657	22	20	.	.	.	806	117
37520 OSTERODE AM HARZ,ST.	1 261	13 640	1 394	686	1 148	640	163	16 898	4 537
37445 WALKENRIED	121	1 352	77	62	99	62	33	1 667	226
37447 WIEDA	64	803	27	21	.	.	.	902	129
37539 WINDHAUSEN	67	597	15	24	31	31	11	730	105
37199 WULFTEN	117	1 163	91	108	85	83	14	1 487	231
37449 ZORGE	51	635	42	29	.	.	.	731	85
ZUSAMMEN	4 446	43 718	3 263	2 530	4 405	2 037	386	55 485	12 965
PE - PEINE (03157)									
31234 EDEMISSEN	850	7 335	279	317	471	462	82	9 055	1 310
31249 HOHENHAMELN	468	5 272	167	261	450	309	23	6 474	1 129
31241 ILSEDE	585	6 417	198	238	141	110	21	7 402	1 030
31246 LAHSTEDT	667	6 058	181	244	216	195	24	7 209	963
38268 LENGEDE	771	7 232	269	232	140	130	14	8 389	909
31224 PEINE,ST.	1 901	24 545	1 713	1 088	573	539	225	28 332	3 090
38159 VECHHELDE	938	8 960	258	300	300	275	88	10 586	1 286
38176 WENDEBURG	649	5 710	221	250	332	318	22	6 963	967
ZUSAMMEN	6 829	71 529	3 286	2 930	2 623	2 338	499	84 410	10 684

Anmerkungen siehe Seite 168.

(Fortsetzung): Bestand an Kraftfahrzeugen und Kraftfahrzeuganhängern am 1. Januar 2008 nach Zulassungsbezirken und Gemeinden mit vorangestellter Postleitzahl ¹⁾

Ab 1. Januar 2008 nur noch angemeldete Fahrzeuge ohne vorübergehende Stilllegungen/Außerbetriebsetzungen

Zulassungsbezirk mit Unterscheidungskennzeichen Plz Gemeinde	Kraft- räder	Personenkraftwagen		Last- kraft- wagen	Zugmaschinen		Sonstige Kfz einschl. Kraftomni- busse	Kraft- fahrzeuge insge- samt	Kraft- fahr- zeug- anhänger
		ins- gesamt	darunter gewerb- liche Halter		ins- gesamt	dar. land-/ forstwirt- schaftliche Zugma- schinen			
	1	2	3	4	5	6	7	8	9
WF - WOLFENBUETTEL (03158)									
38312 ACHIM	46	418	6	19	52	50	-	535	89
38271 BADDECKENSTEDT	177	1 821	53	80	73	73	35	2 186	288
38312 BOERSSUM	144	1 206	44	49	54	54	17	1 470	234
38272 BURGSDORF	203	1 496	50	57	.	.	.	1 849	264
38312 CRAMME	65	563	10	13	22	22	-	663	91
38162 CREMLINGEN	785	7 362	313	217	179	150	28	8 571	919
38170 DAHLUM	37	411	5	19	.	.	.	523	99
38321 DENKTE	227	1 845	46	70	.	.	.	2 200	268
38173 DETTUM	91	730	7	19	.	.	.	891	122
38312 DORSTADT	28	395	14	16	.	.	.	455	54
38274 ELBE	130	1 049	37	34	.	.	.	1 298	220
38173 ERKERODE	57	591	16	17	.	.	.	693	95
38173 EVESSEN	95	782	21	49	.	.	.	973	156
38312 FLOETHE	77	705	5	21	.	.	.	847	108
38315 GIELDE	39	467	.	.	33	33	.	548	65
38275 HAVERLAH	128	1 014	42	27	.	.	.	1 245	188
38322 HEDEPER	46	308	9	14	.	.	.	410	61
38277 HEERE	77	671	8	30	.	.	.	846	146
38312 HEININGEN	42	375	11	15	.	.	.	436	59
38315 HORNBURG,ST.	155	1 471	68	41	63	63	26	1 756	268
38324 KISSENBRUECK	121	1 015	28	36	.	.	.	1 192	140
38170 KNEITLINGEN	56	480	20	35	.	.	.	631	121
38312 OHRUM	44	372	11	32	.	.	.	461	63
38319 REMLINGEN	120	1 106	25	34	57	57	22	1 339	210
38325 ROKLUM	30	268	.	.	18	18	.	326	33
38315 SCHLADEN	244	2 541	97	74	78	76	16	2 953	378
38170 SCHOEPENSTEDT,ST.	297	2 908	214	163	90	84	38	3 496	410
38279 SEHLDE	49	576	5	13	.	.	.	673	93
38327 SEMMENSTEDT	44	384	13	16	.	.	.	491	89
38173 SICKTE	276	2 936	122	127	78	67	24	3 441	396
38170 UEHRDE	82	617	10	25	.	.	.	800	121
38170 VAHLBERG	58	481	8	.	58	58	.	604	99
38173 VELTHEIM(OHE)	78	600	9	.	11	.	.	696	85
38315 WERLABURGDORF	63	478	.	12	.	.	.	578	71
38170 WINNIGSTEDT	49	443	11	15	.	.	.	553	89
38329 WITTMAR	66	699	23	17	.	.	.	789	105
38300 WOLFENBUETTEL,ST.	2 162	27 019	1 948	1 047	317	295	156	30 701	2 539
ZUSAMMEN	6 488	66 603	3 312	2 484	2 132	2 038	412	78 119	8 836
H - HANNOVER (03241)									
30890 BARSINGHAUSEN,ST.	1 595	17 118	794	585	345	320	137	19 780	2 385
31303 BURGSDORF,ST.	1 239	14 757	808	569	346	339	58	16 969	1 886
30938 BURGWEDEL	1 008	12 116	1 195	636	446	435	63	14 269	1 965
30823 GARBSEN,ST.	2 580	30 767	2 041	1 369	468	410	202	35 386	3 950
30989 GEHRDEN,ST.	622	7 862	494	331	139	128	25	8 979	865
30159 HANNOVER	12 980	191 325	30 753	10 564	1 089	675	2 320	218 278	14 002
30966 HEMMINGEN	886	10 618	842	477	150	135	57	12 188	1 095
30916 ISERNHAGEN	1 103	14 912	1 858	1 169	458	267	108	17 750	2 224
30880 LAATZEN,ST.	1 407	18 611	1 430	1 550	145	124	139	21 852	1 539
30851 LANGENHAGEN,ST.	2 170	27 196	4 818	2 607	535	303	266	32 774	3 594
31275 LEHRTE,ST.	2 029	21 221	1 263	1 215	681	533	158	25 304	3 323
31535 NEUSTADT AM RUEBENBERGE,ST.	2 512	23 175	1 310	1 030	1 519	1 460	149	28 385	5 534
30982 PATTENSEN,ST.	803	7 739	340	1 391	345	255	38	10 316	1 229
30952 RONNENBERG,ST.	1 071	11 433	557	836	203	171	95	13 638	1 425
30926 SEELZE,ST.	1 536	15 032	578	588	211	189	71	17 438	1 724
31319 SEHNDE	1 145	11 341	434	510	462	378	54	13 512	1 876
31832 SPRINGE,ST.	1 503	15 606	1 081	732	602	550	77	18 520	2 616
31311 UETZE	1 160	10 333	413	658	736	670	53	12 940	2 508
30900 WEDEMARK	1 783	16 499	1 096	1 017	740	584	92	20 131	3 392
30974 WENNINGSEN(DEISTER)	698	7 583	333	300	169	163	28	8 778	1 120
31515 WUNSTORF,ST.	1 832	20 804	1 319	879	623	470	96	24 234	3 428
GEMEINDE UNBEKANNT	1	18	-	-	-	-	-	19	2
ZUSAMMEN	41 663	506 066	53 757	29 013	10 412	8 559	4 286	591 440	61 682
DH - DIEPHOLZ (03251)									
27257 AFFINGHAUSEN	48	500	13	27	.	.	.	645	135
27330 ASENDORF	149	1 732	161	117	332	315	14	2 344	462
27245 BAHRENBORSTEL	56	700	14	39	.	.	.	946	176
27245 BARENBURG,FLECKEN	62	726	30	64	.	.	.	955	191
49406 BARNSTORF,FLECKEN	291	3 056	182	178	257	190	42	3 824	729
49453 BARVER	33	610	11	36	.	.	.	814	197
27211 BASSUM,ST.	845	8 645	449	548	814	786	93	10 945	2 195
27246 BORSTEL	44	747	23	33	.	.	.	972	180
49448 BROCKUM	46	571	27	31	101	99	-	749	159
27305 BRUCHHAUSEN-VILSEN,FLECKEN	282	3 448	381	223	226	219	37	4 216	706
49453 DICKEL	32	284	11	.	76	76	.	401	106
49356 DIEPHOLZ,ST.	519	8 033	563	418	445	395	84	9 499	1 565
49457 DREBBER	169	1 674	62	86	220	206	29	2 178	471
49406 DRENTWEDE	56	617	48	38	110	105	-	821	187
27248 EHRENBURG	107	982	42	46	.	.	.	1 416	348
27305 ENGELN	62	648	55	37	.	.	.	911	206
49406 EYDELSTEDT	122	1 009	14	35	.	.	.	1 475	332
27259 FREISTATT	10	175	62	30	.	.	.	242	59
49453 HEMSLOH	45	307	6	23	.	.	.	492	187

Anmerkungen siehe Seite 168.

(Fortsetzung): Bestand an Kraftfahrzeugen und Kraftfahrzeuganhängern am 1. Januar 2008 nach Zulassungsbezirken und Gemeinden mit vorangestellter Postleitzahl ¹⁾

Ab 1. Januar 2008 nur noch angemeldete Fahrzeuge **ohne** vorübergehende Stilllegungen/Außerbetriebsetzungen

Zulassungsbezirk mit Unterscheidungskennzeichen Plz Gemeinde	Kraft- räder	Personenkraftwagen		Last- kraft- wagen	Zugmaschinen		Sonstige Kfz einschl. Kraftomni- busse	Kraft- fahrzeuge insge- samt	Kraft- fahr- zeug- anhänger
		ins- gesamt	darunter gewerb- liche Halter		ins- gesamt	dar. land-/ forstwirt- schaftliche Zugma- schinen			
49448 HUEDE	53	635	23	33	.	.	.	793	169
27245 KIRCHDORF	105	1 223	110	98	254	247	27	1 707	357
49459 LEMBRUCH	43	629	40	28	.	.	.	766	217
49448 LEMFOERDE,FLECKEN	113	1 778	410	86	31	22	21	2 029	246
27249 MAASEN	26	283	5	13	.	.	.	399	80
49448 MARL	33	398	15	.	48	48	.	488	91
27327 MARTFELD	175	1 538	124	155	208	208	14	2 090	491
27249 MELLINGHAUSEN	39	630	8	28	.	.	.	836	168
27251 NEUENKIRCHEN	76	638	11	22	.	.	.	834	187
49448 QUERNHEIM	9	237	5	.	24	24	.	271	57
49453 REHDEN	88	1 042	40	68	162	151	23	1 383	292
27251 SCHOLEN	33	460	21	35	.	.	.	669	173
27252 SCHWAFOERDEN	124	850	30	83	109	106	21	1 187	250
27327 SCHWARME	163	1 438	63	94	160	160	14	1 869	325
27254 SIEDENBURG,FLECKEN	38	709	29	62	97	94	15	921	192
27254 STAFFHORST	48	349	8	28	.	.	.	512	107
49448 STEMSHORN	40	353	10	18	.	.	.	443	95
28816 STUHR	1 702	19 859	1 891	1 436	851	527	140	23 988	3 605
27257 SUDWALDE	89	618	23	31	.	.	.	854	175
27305 SUESTEDT	102	918	63	69	.	.	.	1 292	282
27232 SULINGEN,ST.	436	6 448	552	341	574	481	69	7 868	1 524
28857 SYKE,ST.	1 209	13 165	777	745	681	657	105	15 905	2 500
27239 TWISTRINGEN,ST.	662	6 102	312	349	741	527	54	7 908	1 633
27259 VARREL	70	816	31	53	.	.	.	1 165	274
49419 WAGENFELD	274	3 869	174	215	690	660	69	5 117	1 077
27259 WEHRBLECK	38	458	14	24	.	.	.	633	123
49453 WETSCHEN	79	945	29	51	.	.	.	1 190	225
28844 WEYHE	1 637	17 055	1 048	858	607	322	80	20 237	2 773
ZUSAMMEN	10 482	117 907	8 020	7 051	10 735	9 345	1 024	147 199	26 279
HM - HAMELN-PYRMONT (03252)									
31855 AERZEN,FLECKEN	727	6 676	409	266	519	516	43	8 231	1 240
31848 BAD MUENDER AM DEISTER,ST.	1 023	10 244	362	445	366	327	48	12 126	1 867
31812 BAD PYRMONT,ST.	636	9 852	504	410	311	286	47	11 256	1 335
31863 COPPENBRUEGGE,FLECKEN	430	4 376	118	211	299	293	42	5 358	937
31860 EMMERTHAL	737	6 219	227	279	387	368	44	7 666	1 296
31785 HAMELN,ST.	2 132	28 701	1 926	1 314	426	367	281	32 854	3 314
31840 HESSISCH OLDENDORF,ST.	954	10 973	353	478	695	677	113	13 213	1 971
31020 SALZHEMMENDORF,FLECKEN	583	5 648	113	236	291	276	26	6 784	1 076
ZUSAMMEN	7 222	82 689	4 012	3 639	3 294	3 110	644	97 488	13 036
HI - HILDESHEIM (03254)									
31079 ADENSTEDT	62	610	5	29	85	85	.	786	88
31061 ALFELD(LEINE),ST.	934	10 764	823	416	254	218	98	12 466	1 213
31191 ALGERMISSEN	436	4 443	91	161	157	156	17	5 214	587
31079 ALMSTEDT	51	530	4	24	.	.	.	652	105
31162 BAD SALZDETFURTH,ST.	703	7 550	307	364	197	182	95	8 909	954
31029 BANTELN	79	836	30	34	.	.	.	977	109
31032 BETHELN	61	614	5	21	.	.	.	763	131
31167 BOCKENEM,ST.	623	5 713	221	206	365	361	47	6 954	952
31033 BRUEGGEN	43	541	6	.	25	25	.	618	93
31091 COPPENGRAVE	44	425	.	.	18	18	.	499	66
31035 DESPETAL	70	817	20	41	70	69	.	998	145
31199 DIEKHOLZEN	379	3 851	78	109	76	75	19	4 434	456
31089 DUIINGEN,FLECKEN	182	1 671	58	62	106	100	22	2 043	309
31079 EBERHOLZEN	48	377	5	19	49	49	.	493	71
31036 EIME,FLECKEN	200	1 645	41	115	.	.	.	2 059	300
31008 ELZE,ST.	502	5 045	265	223	166	155	21	5 957	800
31085 EVERODE	39	303	9	.	17	17	.	366	59
31084 FREDEN(LEINE)	186	1 961	307	112	.	.	.	2 318	302
31180 GIESEN	446	5 439	253	223	177	157	36	6 321	697
31028 GRONAU(LEINE),ST.	251	2 677	111	128	54	49	29	3 139	401
31097 HARBARNSEN	54	381	8	28	34	34	.	497	67
31177 HARSUM	538	6 709	270	302	312	310	29	7 890	856
31134 HILDESHEIM,ST.	2 845	43 493	3 658	2 165	701	350	489	49 693	4 092
31188 HOLLE	421	4 120	146	179	201	192	27	4 948	629
31093 HOYERSHAUSEN	36	295	7	.	52	52	.	397	86
31195 LAMSPRINGE,FLECKEN	179	1 781	186	97	55	54	23	2 135	263
31087 LANDWEHR	45	347	5	15	.	.	.	470	65
31094 MARIENHAGEN	57	473	.	14	12	12	.	556	58
31195 NEUHOF	22	240	.	.	48	48	.	319	53
31171 NORDSTEMMEN	693	7 007	109	233	191	187	29	8 153	1 035
31039 RHEDEN	85	737	.	26	.	.	.	893	127
31157 SARSTEDT,ST.	749	8 878	490	539	246	131	45	10 457	1 140
31174 SCHELLERTEN	420	4 669	71	188	412	389	38	5 727	836
31196 SEHLEM	39	557	16	17	.	.	.	676	94
31079 SIBBESSE	195	1 584	14	38	85	85	19	1 921	241
31185 SOEHLDE	455	4 490	118	244	282	248	33	5 504	858
31096 WEENZEN	33	253	.	.	31	20	.	322	68
31079 WESTFELD	59	562	5	17	.	.	.	671	88
31088 WINZENBURG	41	350	16	.	44	35	.	442	78
31099 WOLTERSCHAUSEN	48	518	.	21	.	.	.	668	113
ZUSAMMEN	12 353	143 256	7 770	6 465	5 077	4 410	1 154	168 305	18 685

Anmerkungen siehe Seite 168.

NI

(Fortsetzung): Bestand an Kraftfahrzeugen und Kraftfahrzeuganhängern am 1. Januar 2008 nach Zulassungsbezirken und Gemeinden mit vorangestellter Postleitzahl ¹⁾

Ab 1. Januar 2008 nur noch angemeldete Fahrzeuge ohne vorübergehende Stilllegungen/Außerbetriebsetzungen

Zulassungsbezirk mit Unterscheidungskennzeichen Plz Gemeinde	Kraft- räder	Personenkraftwagen		Last- kraft- wagen	Zugmaschinen		Sonstige Kfz einschl. Kraftomni- busse	Kraft- fahrzeuge insge- samt	Kraft- fahr- zeug- anhänger
		ins- gesamt	darunter gewerb- liche Halter		ins- gesamt	dar. land-/ forstwirt- schaftliche Zugma- schinen			
	1	2	3	4	5	6	7	8	9
HOL - HOLZMINDEN (03255)									
37627 ARHOLZEN	18	261	.	12	27	27	-	318	64
37639 BEVERN,FLECKEN	233	2 314	39	90	141	141	16	2 794	393
37619 BODENWERDER,ST.	292	3 156	93	100	127	116	51	3 726	548
37691 BOFFZEN	148	1 571	58	102	82	77	11	1 914	296
37647 BREVOERDE	40	420	6	.	56	55	.	526	98
37627 DEENSEN	78	856	20	28	.	.	.	1 071	141
31073 DELLIGSEN,FLECKEN	545	4 737	146	143	182	179	29	5 636	642
37691 DERENTAL	57	433	15	12	74	74	-	576	85
37633 DIELMISSEN	52	467	13	23	.	.	.	599	119
37632 EIMEN	63	615	11	25	.	.	.	779	136
37632 ESCHERSHAUSEN,ST.	146	2 101	74	83	78	75	22	2 430	425
37699 FUERSTENBERG	46	606	12	15	.	.	.	690	117
37640 GOLMBACH	79	622	.	12	.	.	.	797	126
31073 GRUENENPLAN GEMFR.GEB.	-	7	8	.
37620 HALLE	114	1 045	18	48	.	.	.	1 356	265
37619 HEHLEN	103	1 185	33	68	.	.	.	1 443	227
37627 HEINADE	80	588	5	21	71	71	-	760	109
37649 HEINSEN	49	481	11	22	.	.	.	618	111
37619 HEYEN	55	340	6	13	39	39	-	447	69
37642 HOLENBERG	22	293	6	.	23	23	.	343	.
37632 HOLZEN	36	407	.	.	21	21	.	469	72
37603 HOLZMINDEN,ST.	775	10 344	956	688	270	222	151	12 228	1 708
37619 KIRCHBRAK	52	676	21	37	.	.	.	829	125
37697 LAUENFOERDE,FLECKEN	162	1 349	82	68	.	.	.	1 670	286
37627 LENNE	34	421	.	16	.	.	.	503	72
37635 LUEERDISSEN	16	281	8	18	.	.	.	360	75
37643 NEGENBORN	44	432	7	29	.	.	.	547	86
31868 OTTENSTEIN,FLECKEN	62	744	21	26	.	.	.	979	192
37619 PEGESTORF	19	274	.	.	38	38	.	335	58
37647 POLLE,FLECKEN	64	689	19	41	63	48	14	871	166
37627 STADTOLDENDORF,ST.	220	2 874	142	141	52	49	42	3 329	421
37647 VAHLBRUCH	25	307	16	.	95	92	.	438	61
37627 WANGELNSTEDT	50	386	.	14	109	109	-	559	76
ZUSAMMEN	3 779	41 282	1 850	1 929	2 569	2 448	389	49 948	7 426
NI - NIENBURG(WESER) (03256)									
31609 BALGE	97	1 158	33	60	.	.	.	1 449	278
31619 BINNEN	53	650	11	26	.	.	.	849	160
27333 BUECKEN,FLECKEN	141	1 256	28	81	.	.	.	1 664	358
31603 DIEPENAU,FLECKEN	201	2 427	122	145	454	449	24	3 251	591
31623 DRAKENBURG,FLECKEN	104	957	41	58	.	.	.	1 173	267
31629 ESTORF	85	974	46	33	.	.	.	1 167	252
27324 EYSTRUP	148	1 694	74	80	107	87	12	2 041	438
27324 GANDESBERGEN	43	272	7	14	21	21	-	350	81
27318 GRAFSCHAFT HOYA	204	2 112	302	385	59	55	87	2 847	615
27324 HAEMELHAUSEN	46	327	9	19	63	61	-	455	115
31626 HASSBERGEN	100	846	26	47	.	.	.	1 069	233
27324 HASSEL	105	969	42	58	.	.	.	1 213	234
31622 HEEMSEN	92	1 033	46	92	.	.	.	1 399	273
27318 HILGERMISSEN	147	1 242	50	96	.	.	.	1 872	472
27318 HOYERHAGEN	69	572	9	27	75	75	-	743	145
31632 HUSUM	180	1 368	42	65	179	178	38	1 830	387
31628 LANDESBERGEN	135	1 621	87	98	196	193	25	2 075	555
31633 LEESE	97	954	89	54	.	.	.	1 236	327
31618 LIEBENAU,FLECKEN	172	1 921	128	146	95	93	25	2 359	443
31636 LINSBURG	38	538	12	23	.	.	.	689	172
31608 MARKLOHE	226	2 515	116	110	177	168	54	3 082	594
31582 NIENBURG(WESER),ST.	1 054	14 978	1 495	886	454	292	222	17 594	3 185
31621 PENNIGSEHL	63	756	25	46	.	.	.	1 022	242
31604 RADDESTORF	145	1 276	34	56	328	316	-	1 805	357
31547 REHBURG-LOCCUM,ST.	659	5 723	381	223	663	575	68	7 336	1 598
31637 RODEWALD	148	1 517	56	50	214	213	14	1 943	425
31627 ROHRSEN	47	591	13	40	37	37	11	726	146
27333 SCHWERINGEN	60	487	33	65	.	.	.	711	180
31634 STEIMBKE	154	1 406	38	89	256	253	57	1 962	436
31595 STEYERBERG,FLECKEN	306	2 951	185	254	418	396	37	3 966	882
31638 STOECKE	82	791	17	21	.	.	.	1 058	245
31592 STOLZENAU	339	3 772	223	222	523	464	56	4 912	1 039
31600 UCHTE,FLECKEN	274	2 586	114	165	435	424	46	3 506	657
31606 WARMSSEN	192	2 147	102	105	582	560	11	3 037	548
27333 WARPE	46	487	50	43	120	118	14	710	186
31613 WIETZEN	108	1 252	75	96	.	.	.	1 696	401
ZUSAMMEN	6 160	66 126	4 161	4 078	7 563	6 941	870	84 797	17 517
SHG - SCHAUMBURG (03257)									
31708 AHNSEN	54	652	28	26	.	.	.	746	95
31552 APELERN	140	1 497	35	54	108	108	-	1 799	278
31749 AUETAL	359	4 023	160	215	357	348	63	5 017	801
31553 AUHAGEN	86	760	9	13	44	44	-	903	163
31707 BAD EILSEN	78	1 128	85	22	26	26	12	1 266	125
31542 BAD NENNENDORF	342	5 525	357	178	82	79	33	6 160	538
31699 BECKEDORF	93	912	17	31	34	34	-	1 070	151
31710 BUCHHOLZ	39	482	21	16	.	.	.	544	88
31675 BUECKEBURG,ST.	818	10 709	832	470	341	304	60	12 398	1 642

Anmerkungen siehe Seite 168.

(Fortsetzung): Bestand an Kraftfahrzeugen und Kraftfahrzeuganhängern am 1. Januar 2008 nach Zulassungsbezirken und Gemeinden mit vorangestellter Postleitzahl ¹⁾

Ab 1. Januar 2008 nur noch angemeldete Fahrzeuge ohne vorübergehende Stilllegungen/Außerbetriebsetzungen

Zulassungsbezirk mit Unterscheidungskennzeichen Plz Gemeinde	Kraft- räder	Personenkraftwagen		Last- kraft- wagen	Zugmaschinen		Sonstige Kfz einschl. Kraftomni- busse	Kraft- fahrzeuge insge- samt	Kraft- fahr- zeug- anhänger
		ins- gesamt	darunter gewerb- liche Halter		ins- gesamt	dar. land-/ forstwirt- schaftliche Zugma- schinen			
31558 HAGENBURG,FLECKEN	247	2 511	109	74	78	75	12	2 922	520
31559 HASTE	152	1 436	46	25	.	.	.	1 656	167
31707 HEESSEN	61	835	27	17	35	35	.	948	137
31691 HELPSEN	128	1 160	71	32	44	43	19	1 383	228
31693 HESPE	139	1 252	22	40	.	.	.	1 508	273
31700 HEUERSSSEN	67	616	25	31	.	.	.	739	126
31559 HOHNHORST	131	1 211	43	56	.	.	.	1 488	210
31867 HUELSEDE	52	664	25	33	.	.	.	797	133
31867 LAUENAU,FLECKEN	238	2 278	110	72	.	.	.	2 649	345
31714 LAUENHAGEN	73	799	16	25	66	66	.	963	194
31698 LINDHORST	228	2 207	100	150	58	47	42	2 685	447
31702 LUEDERSFELD	62	747	109	156	.	.	.	1 051	160
31711 LUHDEN	57	675	56	30	.	.	.	793	130
31715 MEERBECK	114	1 226	54	35	.	.	.	1 447	224
31867 MESSENKAMP	55	511	25	27	.	.	.	629	97
31712 NIEDERNWÖHREN	93	1 141	48	69	50	48	17	1 370	231
31688 NIENSTADT	275	2 968	184	137	82	67	18	3 480	584
31717 NORDSEHL	40	441	13	19	.	.	.	548	84
31683 OBERNKIRCHEN,ST.	455	5 430	339	235	75	64	32	6 227	901
31867 POHLE	55	550	15	35	.	.	.	677	103
31718 POLLHAGEN	65	720	24	36	.	.	.	901	167
31737 RINTELN,ST.	1 215	15 080	1 185	669	691	549	126	17 781	2 693
31552 RODENBERG,ST.	264	3 439	213	139	79	62	37	3 958	467
31553 SACHSENHAGEN,ST.	157	1 184	52	61	92	92	25	1 519	312
31691 SEGGEBRUCH	87	898	22	16	.	.	.	1 066	168
31655 STADTHAGEN,ST.	787	11 445	1 331	630	297	238	128	13 287	1 827
31555 SUTHFELD	72	833	18	25	49	49	.	979	136
31719 WIEDENSAHL,FLECKEN	76	552	6	34	68	68	.	730	122
31556 WOELPINGHAUSEN	103	986	36	29	.	.	.	1 236	235
ZUSAMMEN	7 557	89 483	5 868	3 962	3 642	3 299	676	105 320	15 302
CE - CELLE (03351)									
29352 ADELHEIDSDORF	142	1 530	89	96	.	.	.	1 934	410
29353 AHNESBECK	79	846	17	45	.	.	.	1 059	232
29355 BEEDENBOSTEL	29	523	10	28	40	40	.	620	123
29303 BERGEN,ST.	663	7 159	363	423	709	669	78	9 032	1 541
29356 BROECKEL	122	1 002	26	58	.	.	.	1 294	195
29221 CELLE,ST.	2 363	33 920	3 461	1 954	699	426	512	39 448	5 139
29358 EICKLINGEN	218	1 821	74	96	92	92	27	2 254	421
29351 ELDINGEN	143	1 232	17	72	.	.	.	1 637	425
29348 ESCHHEDE	173	1 780	47	122	125	116	19	2 219	522
29328 FASSBERG	434	3 465	60	154	124	116	23	4 200	848
29359 HABIGHORST	47	412	7	33	.	.	.	542	145
29313 HAMBUEHREN	498	5 632	181	311	67	64	26	6 534	1 102
29320 HERMANNSBURG	465	4 234	111	216	346	341	32	5 293	959
29361 HOFER	37	516	.	21	.	.	.	622	136
29362 HOHNE	123	1 000	14	39	.	.	.	1 308	278
29331 LACHENDORF	306	3 215	185	147	136	126	30	3 834	684
29364 LANGLINGEN	154	1 292	15	74	.	.	.	1 733	360
29303 LOHHEIDE,GEMFR.GEB.	42	440	10	23	.	.	.	516	138
29336 NIENHAGEN	358	3 663	91	165	59	55	19	4 264	710
29348 SCHARNHORST	47	358	.	23	.	.	.	524	105
29345 UNTERLUSS	135	1 861	144	101	54	52	14	2 165	439
29339 WATHLINGEN	348	3 130	117	153	64	61	41	3 736	592
29342 WIENHAUSEN	239	2 422	35	130	192	168	25	3 008	554
29323 WIETZE	361	4 238	104	153	107	105	18	4 877	933
29308 WINSSEN(ALLER)	684	7 367	255	363	334	327	76	8 824	1 724
ZUSAMMEN	8 210	93 058	5 438	5 000	4 229	3 812	980	111 477	18 715
CUX - CUXHAVEN (03352)									
27616 APPELN	32	246	.	12	.	.	.	352	62
21769 ARMSTORF	41	394	9	18	166	166	.	619	116
27624 BEDERKESA,FLECKEN	211	2 632	104	169	166	157	37	3 215	500
21785 BELUM	37	478	4	20	.	.	.	623	147
27616 BEVERSTEDT,FLECKEN	181	2 499	156	202	269	246	60	3 211	592
27616 BOKEL	165	1 362	22	34	105	104	18	1 684	340
27628 BRAMSTEDT	120	1 186	48	75	144	140	16	1 541	352
21782 BUELKAU	49	548	35	92	.	.	.	873	240
21781 CADENBERGE	145	1 704	73	68	67	67	34	2 018	397
27632 CAPPEL	50	433	.	21	.	.	.	545	104
27472 CUXHAVEN,ST.	2 200	24 382	1 337	1 231	719	637	241	28 773	3 295
27632 DORUM	194	1 897	102	260	94	92	33	2 478	576
27624 DRANGSTEDT	86	808	7	32	.	.	.	985	194
27628 DRIFTSETHE	36	367	4	21	.	.	.	478	103
27624 ELMLOHE	39	466	9	620	166
27624 FLOEGELN	35	413	11	23	.	.	.	584	110
27616 FRELSORF	38	375	.	24	114	114	.	551	103
21784 GEVERSDORF	39	398	.	12	.	.	.	516	100
27628 HAGEN IM BREMISCHEN	200	2 173	74	72	131	130	32	2 608	453
21755 HECHTHAUSEN	190	1 925	41	108	173	161	15	2 411	538
27616 HEERSTEDT	19	262	.	.	71	71	.	359	62
21745 HEMMOOR,ST.	387	4 307	151	223	319	256	52	5 288	1 090
27616 HOLLN	60	480	.	20	.	.	.	626	126
21769 HOLLNSETH	39	537	8	26	.	.	.	713	124
21775 IHLIENWORTH	61	964	60	66	198	191	16	1 305	284

Anmerkungen siehe Seite 168.

(Fortsetzung): Bestand an Kraftfahrzeugen und Kraftfahrzeuganhängern am 1. Januar 2008 nach Zulassungsbezirken und Gemeinden mit vorangestellter Postleitzahl ¹⁾

Ab 1. Januar 2008 nur noch angemeldete Fahrzeuge ohne vorübergehende Stilllegungen/Außerbetriebsetzungen

Zulassungsbezirk mit Unterscheidungskennzeichen Plz Gemeinde	Kraft- räder	Personenkraftwagen		Last- kraft- wagen	Zugmaschinen		Sonstige Kfz einschl. Kraftomni- busse	Kraft- fahrzeuge insge- samt	Kraft- fahr- zeug- anhänger
		ins- gesamt	darunter gewerb- liche Halter		ins- gesamt	dar. land-/ forstwirt- schaftliche Zugma- schinen			
	1	2	3	4	5	6	7	8	9
27616 KIRCHWISTEDT	25	290	-	18	.	.	.	446	99
27624 KOEHLN	39	550	5	36	.	.	.	743	138
27624 KUEHRSTEDT	73	603	5	43	.	.	.	888	167
21769 LAMSTEDT	185	1 914	50	111	372	341	25	2 607	593
27607 LANGEN,STADT	960	10 398	285	325	598	593	60	12 341	1 513
27624 LINTIG	67	737	9	34	.	.	.	1 099	230
27612 LOXSTEDT	1 052	9 163	195	336	520	466	116	11 187	1 782
27616 LUNESTEDT	164	1 316	22	48	.	.	.	1 618	309
27632 MIDLUM	112	1 021	10	43	.	.	.	1 284	209
27632 MISSELWARDEN	25	254	.	14	.	.	.	343	64
21770 MITTELSTENAHE	47	353	.	20	139	139	19	578	100
27632 MULSUM	44	304	.	14	.	.	.	409	59
21763 NEUENKIRCHEN	76	768	14	46	.	.	.	981	191
21785 NEUHAUS (OSTE),FLECKEN	57	680	7	28	.	.	.	806	166
27637 NORDHOLZ	487	4 063	56	161	239	238	32	4 982	886
21765 NORDLEDA	62	623	.	33	.	.	.	831	183
21787 OBERNDORF	87	775	15	40	.	.	.	1 033	222
21775 ODISHEIM	35	317	.	13	.	.	.	465	91
21756 OSTEN	86	1 018	8	34	.	.	.	1 354	263
21762 OSTERBRUCH	33	298	.	19	.	.	.	408	90
21762 OTTERNORDF,ST.	272	3 626	236	187	220	192	36	4 341	662
27632 PADINGBUETTEL	41	289	-	13	42	42	-	385	65
27624 RINGSTEDT	46	499	4	24	.	.	.	674	127
27628 SANDSTEDT	118	989	12	52	.	.	.	1 298	274
27619 SCHIFFDORF	870	7 926	175	274	390	389	53	9 513	1 392
21775 STEINAU	50	543	7	24	.	.	.	809	128
21772 STINSTEDT	35	337	4	21	.	.	.	540	122
27616 STUBBEN	66	721	9	27	.	.	.	862	143
27628 UTHLEDE	54	565	9	25	.	.	.	710	141
21776 WANNA	87	1 256	26	78	254	244	12	1 687	314
21789 WINGST	200	2 069	21	80	242	242	30	2 621	557
27638 WREMEN	108	1 037	4	37	.	.	.	1 236	171
27628 WULSBUETTEL	177	1 175	18	69	.	.	.	1 612	350
ZUSAMMEN	10 494	107 713	3 482	5 173	9 242	8 840	1 045	133 667	21 975
WL - HARBURG (03353)									
21279 APPEL	160	1 193	36	79	.	.	.	1 521	330
21271 ASENDORF	123	1 168	52	70	.	.	.	1 439	221
21227 BENDSTORF	109	1 396	96	32	.	.	.	1 571	153
21438 BRACKEL	96	1 123	113	63	.	.	.	1 355	225
21244 BUCHHOLZ IN DER NORDHEIDE,ST.	1 727	20 408	1 566	802	359	325	79	23 375	2 595
21255 DOHREN	78	599	17	35	.	.	.	767	142
21423 DRAGE	246	2 261	44	134	.	.	.	2 818	466
21279 DRESTEDT	52	459	16	55	.	.	.	632	199
21272 EGESTORF	117	1 437	47	72	.	.	.	1 796	304
21376 EYENDORF	77	666	57	58	.	.	.	882	138
21376 GARLSTORF	64	634	22	36	.	.	.	781	131
21441 GARSTEDT	71	811	36	61	.	.	.	987	202
21376 GOEDENSTORF	59	610	39	132	.	.	.	863	164
21646 HALVESBOSTEL	33	434	13	34	82	82	-	583	110
21256 HANDELOH	149	1 445	59	87	75	73	13	1 769	341
21271 HANSTEDT	249	2 959	214	186	209	192	31	3 634	509
21228 HARMSTORF	48	520	26	42	.	.	.	638	94
21258 HEIDENAU	156	1 263	38	76	.	.	.	1 655	292
21279 HOLLENSTEDT	191	2 060	231	150	142	131	39	2 582	425
21266 JESTEBURG	399	4 479	453	141	146	121	30	5 195	594
21255 KAKENSTORF	81	785	39	82	.	.	.	990	177
21255 KOENIGSMOOR	50	369	7	12	73	65	-	504	135
21436 MARSCHACHT	255	2 203	95	101	77	75	29	2 665	380
21439 MARXEN	87	860	63	83	72	72	27	1 129	179
21647 MOISBURG	112	1 040	36	51	.	.	.	1 313	229
21629 NEU WULMSTORF	1 070	11 309	781	531	376	299	44	13 330	1 832
21259 OTTER	88	824	23	26	.	.	.	1 067	188
21649 REGESBOSTEL	77	650	16	29	79	77	-	835	173
21224 ROSENGARTEN	827	8 287	498	432	358	313	80	9 984	1 369
21376 SALZHAUSEN	182	2 498	215	175	115	110	23	2 993	490
21217 SEEVETAL	2 226	24 962	2 290	1 296	769	579	243	29 496	4 747
21435 STELLE	628	6 148	306	387	296	251	20	7 479	1 090
21395 TESPE	255	2 542	67	124	176	132	32	3 129	670
21442 TOPPENSTEDT	168	1 326	67	91	.	.	.	1 685	263
21255 TOSTEDT	547	6 731	438	348	167	158	63	7 856	1 169
21274 UNDELOH	43	582	26	33	.	.	.	728	119
21444 VIERHOEFEN	57	539	22	21	.	.	.	675	140
21261 WELLE	86	726	33	38	.	.	.	942	191
21279 WENZENDORF	108	831	87	65	.	.	.	1 109	219
21423 WINSEN(LUHE),ST.	1 429	17 048	1 465	879	724	626	128	20 208	2 901
21255 WISTEDT	97	941	35	77	.	.	.	1 218	249
21445 WULFSEN	117	994	42	49	.	.	.	1 215	232
ZUSAMMEN	12 794	138 120	9 826	7 275	6 200	5 478	1 004	165 393	24 777
DAN - LUECHOW-DANNENBERG (03354)									
29468 BERGEN(DUMME)	98	818	26	47	.	.	.	1 072	258
29459 CLENZE,FLECKEN	148	1 345	52	67	198	189	26	1 784	408
29472 DAMNATZ	20	176	-	.	49	49	.	252	59
29451 DANNENBERG(ELBE),ST.	338	4 188	300	247	347	304	63	5 183	1 035

Anmerkungen siehe Seite 168.

(Fortsetzung): Bestand an Kraftfahrzeugen und Kraftfahrzeuganhängern am 1. Januar 2008 nach Zulassungsbezirken und Gemeinden mit vorangestellter Postleitzahl ¹⁾

Ab 1. Januar 2008 nur noch angemeldete Fahrzeuge **ohne** vorübergehende Stilllegungen/Außerbetriebsetzungen

Zulassungsbezirk mit Unterscheidungskennzeichen Plz Gemeinde	Kraft- räder	Personenkraftwagen		Last- kraft- wagen	Zugmaschinen		Sonstige Kfz einschl. Kraftomni- busse	Kraft- fahrzeuge insge- samt	Kraft- fahr- zeug- anhänger
		ins- gesamt	darunter gewerb- liche Halter		ins- gesamt	dar. land-/ forstwirt- schaftliche Zugma- schinen			
29471 GARTOW,FLECKEN	90	730	15	42	66	66	18	946	252
29473 GOEHRDE	63	404	20	33	.	.	.	599	131
29475 GORLEBEN	33	380	23	37	.	.	.	503	169
29476 GUSBORN	74	669	11	33	.	.	.	923	199
29456 HITZACKER,ST.	220	2 488	73	150	180	165	22	3 060	627
29478 HOEHBECK	38	394	8	21	49	48	-	502	127
29479 JAMELN	80	633	8	30	.	.	.	871	160
29481 KARWITZ	48	419	7	22	.	.	.	547	115
29482 KUESTEN	75	747	13	70	.	.	.	1 054	268
29484 LANGENDORF	45	419	.	14	.	.	.	584	149
29485 LEMGOW	93	856	10	35	.	.	.	1 179	326
29487 LUCKAU	52	357	.	20	89	89	-	518	124
29488 LUEBBOW	46	447	.	26	80	80	-	599	146
29439 LUECHOW,ST.	462	4 793	354	326	412	361	147	6 140	1 317
29490 NEU DARCHAU	85	789	16	32	.	.	.	963	228
29491 PREZELLE	35	285	.	25	.	.	.	448	98
29493 SCHNACKENBURG,ST.	35	364	503	117
29465 SCHNEGA	64	792	6	42	198	198	-	1 096	250
29494 TREBEL	43	537	.	52	.	.	.	783	202
29496 WADDEWEITZ	62	547	7	47	.	.	.	804	207
29497 WOLTERSODORF	55	583	28	60	106	94	-	804	223
29462 WUSTROW,ST.	177	1 472	15	67	.	.	.	1 831	419
29499 ZERNIEN	112	977	30	67	.	.	.	1 304	305
ZUSAMMEN	2 691	26 609	1 034	1 631	3 595	3 425	326	34 852	7 919
LG - LUENEBURG (03355)									
21365 ADENDORF	428	5 095	290	200	37	36	14	5 774	738
21385 AMELINGHAUSEN	201	2 107	226	120	119	99	32	2 579	452
19249 AMT NEUHAUS	198	3 092	143	231	277	273	28	3 826	883
21380 ARTLENBURG,FLECKEN	85	870	37	54	.	.	.	1 067	210
21357 BARDOWICK,FLECKEN	320	3 204	209	230	181	169	62	3 997	590
21397 BARENDORF	106	1 193	29	18	17	17	18	1 352	200
21406 BARNSTEDT	62	465	22	29	33	33	-	589	96
21357 BARUM	123	1 076	37	36	63	63	-	1 298	218
21386 BETZENDORF	68	640	35	55	79	75	13	855	179
19273 BLECKEDE,ST.	510	4 864	342	264	439	426	43	6 120	1 373
21368 BOITZE	25	208	10	.	50	50	.	293	60
21382 BRIETLINGEN	198	1 894	83	88	.	.	.	2 285	377
21368 DAHLEM	23	295	40	20	.	.	.	387	98
21368 DAHLENBURG,FLECKEN	180	1 758	167	153	157	151	27	2 275	501
21407 DEUTSCH EVERN	175	1 996	116	75	.	.	.	2 300	312
21379 ECHEM	54	523	18	21	60	60	-	658	133
21409 EMBSEN	151	1 382	44	62	.	.	.	1 658	257
21447 HANDORF	125	1 146	59	58	.	.	.	1 404	275
21522 HITTBERGEN	65	512	17	20	.	.	.	696	146
21522 HOHNSTORF(ELBE)	176	1 375	40	27	.	.	.	1 640	299
21394 KIRCHGELLERSEN	115	1 258	76	58	.	.	.	1 492	225
21379 LUEDERSBURG	34	406	34	25	.	.	.	532	102
21335 LUENEBURG,ST.	2 202	29 784	4 053	1 393	256	179	242	33 877	3 075
21358 MECHTERSEN	51	380	15	24	.	.	.	503	112
21406 MELBECK	178	1 829	59	98	46	33	25	2 176	332
21369 NAHRENDORF	76	728	51	42	.	.	.	939	207
21379 NEETZE	143	1 363	82	66	.	.	.	1 696	354
21385 OLDENDORF(LUHE)	78	611	24	38	.	.	.	787	163
21449 RADBRUCH	106	1 062	37	48	.	.	.	1 293	250
21385 REHLINGEN	55	434	18	574	100
21400 REINSTORF	102	790	41	35	.	.	.	1 018	244
21391 REPPENSTEDT	285	3 449	101	97	30	29	13	3 874	432
21379 RULLSTORF	128	931	33	50	64	64	-	1 173	224
21379 SCHARNEBECK	176	1 668	81	71	84	81	29	2 028	373
21388 SODERSTORF	102	881	21	25	.	.	.	1 074	205
21394 SUEDERGELLERSEN	98	897	55	37	.	.	.	1 074	154
21401 THOMASBURG	93	775	46	30	.	.	.	957	208
21371 TOSTERGLOPE	38	352	22	15	.	.	.	428	116
21397 VASTORF	40	501	64	45	75	50	25	686	187
21360 VOEGELSEN	129	1 246	53	31	.	.	.	1 426	171
21403 WENDISCH EVERN	126	969	17	25	.	.	.	1 160	184
21394 WESTERGELLERSEN	97	928	49	34	44	41	-	1 103	211
21357 WITTORF	61	796	61	73	.	.	.	1 019	172
ZUSAMMEN	7 786	85 733	7 057	4 145	3 617	3 358	641	101 922	15 198
OHZ - OSTERHOLZ (03356)									
27729 AXSTEDT	60	544	-	670	118
28879 GRASBERG	409	4 414	172	316	700	693	54	5 893	1 081
27729 HAMBERGEN	312	3 130	37	106	185	182	18	3 751	710
27729 HOLSTE	73	786	12	35	.	.	.	990	183
28865 LILIENTHAL	769	9 699	539	395	481	417	40	11 384	1 549
27729 LUEBBERSTEDT	30	413	.	.	52	47	-	502	122
27711 OSTERHOLZ-SCHARMBECK,ST.	1 354	15 908	700	735	743	721	164	18 904	2 896
27721 RITTERHUDE	747	8 277	437	422	187	176	42	9 675	1 323
28790 SCHWANEWEDDE	998	10 812	248	435	529	489	101	12 875	2 033
27729 VOLLERSODE	172	1 754	38	80	203	203	18	2 227	436
27726 WORPSWEDE	488	5 508	201	202	548	537	28	6 774	1 209
ZUSAMMEN	5 412	61 245	2 391	2 759	3 763	3 600	466	73 645	11 660

Anmerkungen siehe Seite 168.

NI

(Fortsetzung): Bestand an Kraftfahrzeugen und Kraftfahrzeuganhängern am 1. Januar 2008 nach Zulassungsbezirken und Gemeinden mit vorangestellter Postleitzahl ¹⁾

Ab 1. Januar 2008 nur noch angemeldete Fahrzeuge ohne vorübergehende Stilllegungen/Außerbetriebsetzungen

Zulassungsbezirk mit Unterscheidungskennzeichen Plz Gemeinde	Kraft- räder	Personenkraftwagen		Last- kraft- wagen	Zugmaschinen		Sonstige Kfz einschl. Kraftomni- busse	Kraft- fahrzeuge insge- samt	Kraft- fahr- zeug- anhänger
		ins- gesamt	darunter gewerb- liche Halter		ins- gesamt	dar. land-/ forstwirt- schaftliche Zugma- schinen			
	1	2	3	4	5	6	7	8	9
ROW - ROTENBURG(WUEMME) (03357)									
27367 AHAUSEN	121	1 076	46	40	113	113	-	1 350	286
27432 ALFSTEDT	35	527	45	46	89	89	-	697	166
27446 ANDERLINGEN	36	551	23	24	.	.	-	785	133
27432 BASDAHL	67	821	37	65	.	.	-	1 128	241
27367 BOETERSEN	81	608	39	29	.	.	-	788	168
27386 BOTHEL	127	1 423	100	79	91	86	31	1 751	384
27412 BREDDORF	58	727	64	83	.	.	-	1 039	217
27432 BREMERVOERDE,ST.	753	10 130	836	615	891	835	103	12 492	2 517
27386 BROCKEL	83	781	102	57	.	.	-	1 012	274
27412 BUELSTEDT	47	426	41	28	110	109	28	639	113
27446 DEINSTEDT	39	382	6	20	.	.	-	531	128
27432 EBERSDORF	37	640	34	38	165	143	-	880	195
27404 ELSDORF	102	1 172	82	89	256	255	31	1 650	294
27446 FARVEN	24	402	12	18	.	.	-	554	111
27389 FINTEL	210	1 686	75	97	.	.	-	2 120	468
27442 GNARRENBURG	468	5 295	263	269	611	606	35	6 678	1 434
27419 GROSS MECKELSEN	34	301	11	24	86	64	-	445	110
27404 GYHUM	130	1 400	93	140	.	.	-	1 927	435
27419 HAMERSEN	17	289	14	18	.	.	-	395	63
27367 HASSENDORF	50	579	11	15	.	.	-	695	146
27404 HEESLINGEN	247	2 850	245	230	463	397	16	3 806	834
27367 HELLWEGE	70	663	19	29	.	.	-	837	173
27389 HELVESIEK	54	526	35	33	79	79	-	692	168
27386 HEMSBUENDE	77	735	45	61	.	.	-	941	191
27386 HEMSLINGEN	103	895	46	35	.	.	-	1 147	213
27412 HEPSTEDT	52	603	11	27	.	.	-	777	158
27432 HIPSTEDT	73	689	16	22	.	.	-	884	227
27367 HORSTEDT	82	760	29	41	.	.	-	1 007	188
27419 KALBE	23	317	5	24	37	36	-	401	75
27412 KIRCHTIMKE	45	531	12	24	.	.	-	706	133
27386 KIRCHWALSEDE	86	716	50	60	.	.	-	1 035	220
27419 KLEIN MECKELSEN	53	522	17	37	.	.	-	730	158
27389 LAUENBRUECK	91	1 081	48	41	52	52	15	1 280	278
27419 LENGENBOSTEL	37	298	40	22	.	.	-	442	127
27432 OEREL	93	1 067	49	44	230	180	24	1 458	405
27404 OSTEREISTEDT	37	569	33	71	155	155	-	832	146
27367 REESSUM	93	936	41	50	.	.	-	1 225	256
27404 RHADE	58	615	29	20	.	.	-	786	160
27356 ROTENBURG (WUEMME),ST.	779	10 524	1 328	751	403	314	244	12 701	2 155
27446 SANDBOSTEL	43	480	9	.	.	.	-	683	140
27383 SCHEESSEL	575	7 031	490	400	717	686	53	8 776	1 565
27404 SEEDORF	30	444	22	38	.	.	-	608	121
27446 SELSINGEN	199	1 941	137	108	205	195	41	2 494	487
27419 SITTENSEN	225	3 204	422	456	932	103	42	4 859	4 791
27367 SOTTRUM	325	3 655	475	171	148	143	46	4 345	751
27389 STEMMEN	53	508	25	26	89	88	-	676	111
27412 TARMSTEDT	181	1 976	97	85	120	119	26	2 388	551
27419 TISTE	42	464	13	21	59	58	-	586	115
27389 VAHLDE	32	397	11	25	.	.	-	527	91
27419 VIERDEN	46	506	15	19	.	.	-	691	148
27374 VISSLERHOEVEDE,ST.	532	5 810	435	480	730	686	91	7 643	1 388
27412 VORWERK	65	633	17	36	.	.	-	841	170
27412 WESTERTIMKE	27	286	6	.	52	52	-	376	74
27386 WESTERWALSEDE	56	461	17	29	103	103	-	649	130
27412 WILSTEDT	121	964	25	43	.	.	-	1 220	229
27419 WOHNSTE	58	496	14	26	99	99	-	679	124
27404 ZEVEN,ST	573	7 045	922	471	388	338	164	8 641	1 499
ZUSAMMEN	7 855	90 414	7 184	5 874	10 675	9 261	1 107	115 925	26 633
SFA - SOLTAU-FALLINGBOSTEL (03358)									
29693 AHLDEN(ALLER),FLECKEN	79	818	23	37	.	.	-	998	219
29646 BISPINGEN	318	3 809	245	316	272	264	42	4 757	1 014
29693 BOEHME	53	547	10	28	.	.	-	779	174
29699 BOMLITZ	391	3 754	165	158	186	181	25	4 514	772
29690 BUCHHOLZ(ALLER)	128	1 201	10	51	.	.	-	1 475	310
29693 EICKELOH	50	447	11	15	.	.	-	569	101
29690 ESSEL	79	586	15	31	.	.	-	773	162
29683 FALLINGBOSTEL,ST.	495	5 944	297	355	268	261	75	7 137	1 048
27336 FRANKENFELD	45	312	10	17	.	.	-	476	103
29690 GILTEN	106	741	20	59	.	.	-	1 085	245
29690 GRETHEM	49	393	6	22	.	.	-	539	111
29693 HADEMSTORF	62	513	4	15	26	24	-	616	143
27336 HAEUSLINGEN	40	457	18	20	81	77	-	598	115
29693 HODENHAGEN	162	1 613	126	66	71	56	27	1 939	345
29690 LINDWEDEL	149	1 425	18	44	.	.	-	1 653	337
29633 MUNSTER,ST.	717	7 945	329	385	218	172	43	9 308	1 419
29643 NEUENKIRCHEN	385	3 354	139	205	437	427	40	4 421	802
29683 OERBKE,GEMFR.GEB.OSTERHEIDE	14	136	5	.	.	.	-	165	26
29664 OSTENHOLZ,GEMFR.GEB.OSTERHEIDE	23	116	.	.	16	16	-	160	31
29683 OSTERHEIDE GEMFR.GEB.	.	65	4	.	15	15	-	91	14
27336 RETHEM(ALLER),ST.	152	1 246	41	79	141	141	11	1 629	336
29640 SCHNEVERDINGEN,ST.	918	9 982	433	647	699	690	95	12 341	2 254
29690 SCHWARMSTEDT	233	2 731	185	165	105	98	31	3 265	538
29614 SOLTAU,ST.	932	11 767	940	701	644	543	101	14 145	2 216
29664 WALSRÖDE,ST.	1 095	12 538	678	771	1 078	1 043	121	15 603	2 542

Anmerkungen siehe Seite 168.

(Fortsetzung): Bestand an Kraftfahrzeugen und Kraftfahrzeuganhängern am 1. Januar 2008 nach Zulassungsbezirken und Gemeinden mit vorangestellter Postleitzahl ¹⁾

Ab 1. Januar 2008 nur noch angemeldete Fahrzeuge **ohne** vorübergehende Stilllegungen/Außerbetriebsetzungen

Zulassungsbezirk mit Unterscheidungskennzeichen Plz Gemeinde	Kraft- räder	Personenkraftwagen		Last- kraft- wagen	Zugmaschinen		Sonstige Kfz einschl. Kraftomni- busse	Kraft- fahrzeuge insge- samt	Kraft- fahr- zeug- anhänger
		ins- gesamt	darunter gewerb- liche Halter		ins- gesamt	dar. land-/ forstwirt- schaftliche Zugma- schinen			
29683 WENSE, GEMFR. GEB. OSTERHEIDE	.	13	.	-	.	.	-	17	9
29649 WIETZENDORF	260	2 348	85	147	217	210	34	3 006	588
ZUSAMMEN	6 940	74 801	3 822	4 351	5 279	5 013	688	92 059	15 974
STD - STADE (03359)									
21684 AGATHENBURG	77	594	12	29	41	37	-	741	153
21702 AHLERSTEDT	274	2 973	121	166	545	492	20	3 978	832
21641 APENSEN	179	1 769	72	92	113	105	14	2 167	337
21730 BALJE	66	627	22	46	.	.	.	904	191
21698 BARGSTEDT	109	1 120	58	92	.	.	.	1 467	344
21643 BECKDORF	137	1 650	77	49	.	.	.	1 968	315
21640 BLIEDERSDORF	99	948	33	45	.	.	.	1 163	195
21698 BREST	34	449	9	28	139	139	-	650	136
21709 BURWEG	52	572	7	28	115	115	-	767	157
21614 BUXTEHUDE, ST.	1 483	19 207	1 377	827	528	440	79	22 124	2 512
21717 DEINSTE	99	1 189	28	77	.	.	.	1 484	323
21739 DOLLERN	116	1 049	100	71	.	.	.	1 268	219
21706 DROCHTERSEN	552	6 125	267	346	657	582	35	7 715	1 454
21709 DUEDENBUETTEL	73	559	19	22	.	.	.	720	159
21710 ENGELSCHOFF	36	385	.	16	139	139	-	576	117
21727 ESTORF	65	868	8	24	.	.	.	1 102	227
21717 FREDENBECK	324	3 405	115	121	233	230	38	4 121	756
21729 FREIBURG (ELBE), FLECKEN	102	1 024	45	74	83	69	13	1 296	255
21712 GROSSENWOERDEN	48	289	9	18	.	.	.	419	104
21720 GRUENENDEICH	114	1 210	50	86	.	.	.	1 506	265
21720 GUDERHANDVIERTEL	85	690	27	78	.	.	.	1 000	160
21714 HAMMAH	116	1 518	45	68	165	164	12	1 879	356
21698 HARSEFELD, FLECKEN	583	6 671	456	383	301	228	111	8 049	1 337
21726 HEINBOCKEL	83	834	19	40	.	.	.	1 123	246
21709 HIMMELPFORTEN	274	2 453	112	121	129	105	21	2 998	566
21723 HOLLERN-TWIELENFLETH	196	1 976	104	139	.	.	.	2 653	478
21640 HORNEBURG, FLECKEN	253	2 859	124	171	131	75	31	3 445	562
21635 JORK	515	6 740	282	397	978	913	30	8 660	1 271
21726 KRANENBURG	37	454	6	608	163
21732 KRUMMENDEICH	29	285	.	.	67	67	.	391	80
27449 KUTENHOLZ	242	2 594	76	118	.	.	.	3 313	671
21720 MITTELKIRCHEN	52	507	8	47	.	.	.	727	153
21640 NEUENKIRCHEN	41	440	.	24	.	.	.	631	73
21640 NOTTENDORF	83	722	38	26	.	.	.	901	144
21734 OEDERQUART	87	670	14	24	.	.	.	975	191
21726 OLDENDORF	151	1 640	48	62	105	105	16	1 974	354
21644 SAUENSIEK	160	1 351	45	82	.	.	.	1 738	349
21680 STADE, ST.	1 625	22 572	2 267	1 276	623	505	379	26 475	3 602
21720 STEINKIRCHEN	88	1 021	54	53	122	112	20	1 304	203
21737 WISCHHAFEN	141	1 726	175	192	231	212	78	2 368	597
ZUSAMMEN	8 880	103 735	6 334	5 586	8 184	7 454	963	127 348	20 607
UE - UELZEN (03360)									
29575 ALTENMEDINGEN	59	918	18	43	.	.	.	1 123	218
29549 BAD BEVENSEN, ST.	263	4 252	241	201	139	136	60	4 915	716
29576 BARUM	50	468	8	15	.	.	.	589	119
29553 BIENENBUETTEL	400	3 474	82	146	210	210	34	4 264	838
29389 BODENTEICH, FLECKEN	151	2 028	69	151	140	140	28	2 498	506
29574 EBSTORF, FLECKEN	238	2 757	103	165	80	77	31	3 271	542
29578 EIMKE	76	554	9	31	.	.	.	743	168
29579 EMMENDORF	49	453	553	105
29581 GERDAU	110	916	31	82	169	152	11	1 288	320
29582 HANSTEDT	65	603	38	25	.	.	.	788	171
29584 HIMBERGEN	113	1 054	18	89	.	.	.	1 384	298
29585 JELMSTORF	47	483	6	.	33	33	.	573	134
29394 LUEDER	58	747	16	51	.	.	.	989	272
29587 NATENDORF	59	489	18	33	81	81	-	662	174
29588 OETZEN	111	715	10	52	.	.	.	983	223
29590 RAETZLINGEN	27	281	.	14	.	.	.	347	60
29591 ROEMSTEDT	59	460	27	23	.	.	.	601	127
29571 ROSCHE	112	1 165	58	96	171	170	33	1 577	355
29593 SCHWIENAU	55	414	7	36	.	.	.	602	164
29594 SOLTENDIECK	53	601	12	75	.	.	.	844	237
29596 STADENSEN	74	748	8	39	.	.	.	992	249
29597 STOETZE	38	380	12	19	.	.	.	524	123
29556 SUDERBURG	199	2 466	57	113	235	235	26	3 039	585
29562 SUHLENDORF	143	1 473	45	94	214	174	12	1 936	484
29525 UELZEN, ST.	1 374	16 672	1 369	857	549	432	215	19 667	2 951
29599 WESTE	56	582	9	17	.	.	.	738	160
29568 WIEREN	133	1 386	36	111	.	.	.	1 819	376
29559 WRESTEDT	173	1 693	41	69	110	109	25	2 070	350
29565 WRIEDEL	170	1 473	27	84	.	.	.	1 892	463
ZUSAMMEN	4 515	49 705	2 383	2 756	3 773	3 538	522	61 271	11 488
VER - VERDEN (03361)									
28832 ACHIM, ST.	1 356	16 904	1 719	820	418	300	96	19 594	2 723
27337 BLENDER	197	1 734	65	89	217	215	24	2 261	496
27313 DOERVERDEN	454	4 847	203	230	302	287	32	5 865	1 176

Anmerkungen siehe Seite 168.

(Fortsetzung): Bestand an Kraftfahrzeugen und Kraftfahrzeuganhängern am 1. Januar 2008 nach Zulassungsbezirken und Gemeinden mit vorangestellter Postleitzahl ¹⁾

Ab 1. Januar 2008 nur noch angemeldete Fahrzeuge ohne vorübergehende Stilllegungen/Außerbetriebsetzungen

Zulassungsbezirk mit Unterscheidungskennzeichen Plz Gemeinde	Kraft- räder	Personenkraftwagen		Last- kraft- wagen	Zugmaschinen		Sonstige Kfz einschl. Kraftomni- busse	Kraft- fahrzeuge insge- samt	Kraft- fahr- zeug- anhänger
		ins- gesamt	darunter gewerb- liche Halter		ins- gesamt	dar. land-/ forstwirt- schaftliche Zugma- schinen			
	1	2	3	4	5	6	7	8	9
27321 EMTINGHAUSEN	92	961	31	63	.	.	.	1 255	308
27308 KIRCHLINTELN	702	6 023	211	306	858	737	50	7 939	1 595
27299 LANGWEDEL,FLECKEN	761	7 802	346	338	379	359	32	9 312	1 628
28870 OTTERSBERG,FLECKEN	580	6 564	460	402	551	546	52	8 149	1 463
28876 OYTEN	811	8 952	697	419	485	452	48	10 715	1 463
27339 RIEDE	158	1 583	55	68	.	.	.	1 989	356
27321 THEDINGHAUSEN	468	4 467	296	269	364	350	46	5 614	1 135
27283 VERDEN(ALLER),ST.	955	13 719	2 032	807	415	302	160	16 056	2 384
ZUSAMMEN	6 534	73 556	6 115	3 811	4 293	3 846	555	88 749	14 727
DEL - DELMENHORST,STADT (03401)									
27749 DELMENHORST	2 763	35 874	2 468	1 581	433	305	199	40 850	4 530
ZUSAMMEN	2 763	35 874	2 468	1 581	433	305	199	40 850	4 530
EMD - EMDEN,STADT (03402)									
26721 EMDEN,ST.	1 796	20 517	1 422	958	379	263	145	23 795	2 800
ZUSAMMEN	1 796	20 517	1 422	958	379	263	145	23 795	2 800
OL - OLDENBURG(OLDENB),STADT (03403)									
26121 OLDENBURG (OLDB)	5 395	73 447	8 249	4 535	513	404	480	84 370	9 713
ZUSAMMEN	5 395	73 447	8 249	4 535	513	404	480	84 370	9 713
OS - OSNABRUECK,STADT (03404)									
49074 OSNABRUECK	4 706	71 287	10 222	4 755	979	581	608	82 335	7 836
ZUSAMMEN	4 706	71 287	10 222	4 755	979	581	608	82 335	7 836
WHV - WILHELMSHAVEN,STADT (03405)									
26382 WILHELMSHAVEN	3 095	36 116	2 358	1 729	308	270	230	41 478	3 759
ZUSAMMEN	3 095	36 116	2 358	1 729	308	270	230	41 478	3 759
WST - AMMERLAND (03451)									
26689 APEN	538	5 741	230	350	554	548	27	7 210	1 388
26160 BAD ZWISCHENNAHN	1 087	14 873	1 019	974	983	951	106	18 023	3 136
26188 EDEWECHT	1 225	11 698	687	789	814	789	95	14 621	2 792
26180 RASTEDE	976	11 311	763	809	787	751	171	14 054	2 358
26655 WESTERSTEDE,ST.	1 110	12 121	1 008	1 021	1 417	1 259	173	15 842	2 987
26215 WIEFELSTEDE	805	8 166	449	546	734	620	70	10 321	1 962
ZUSAMMEN	5 741	63 910	4 156	4 489	5 289	4 918	642	80 071	14 623
AUR - AURICH (03452)									
26603 AURICH,ST.	1 840	21 433	2 051	1 428	1 320	1 256	234	26 255	4 419
26579 BALTRUM	12	146	14	164	14
26524 BERUMBUR	136	1 235	24	42	.	.	.	1 482	313
26553 DORNUM	241	2 367	73	105	241	241	15	2 969	572
26629 GROSSEFEHN	678	7 339	466	459	815	784	62	9 353	1 957
26532 GROSSHEIDE	551	4 521	164	199	591	574	59	5 921	1 226
26524 HAGE,FLECKEN	317	3 165	142	111	71	69	13	3 677	533
26524 HAGERMARSCH	31	243	.	14	63	62	.	351	65
26524 HALBEMOND	60	471	.	24	.	.	.	610	130
26759 HINTE	378	3 449	84	77	153	147	17	4 074	667
26632 IHLOW,OSTFRIESL.	777	6 651	277	342	691	658	31	8 492	1 658
26571 JUIST	12	258	20	284	37
26736 KRUMMHOERN	600	6 357	245	262	537	533	37	7 793	1 260
26529 LEEZDORF	151	920	18	43	119	118	.	1 233	251
26524 LUETETSBURG	38	349	33	34	.	.	.	449	61
26529 MARIENHAFF,FLECKEN	116	1 113	83	55	42	41	16	1 342	232
26506 NORDEN,STADT	966	11 755	1 069	688	555	409	74	14 038	2 292
26548 NORDERNEY,ST.	226	1 730	276	208	41	30	28	2 233	303
26529 OSTEEL	155	1 114	26	47	.	.	.	1 408	289
26529 RECHTSUPWEG	142	1 010	38	63	.	.	.	1 339	283
26624 SUEDBROOKMERLAND	1 237	9 168	337	438	676	673	46	11 565	2 494
26529 UPGANT-SCHOTT	200	1 727	47	61	.	.	.	2 131	395
26639 WIESMOOR	625	7 052	615	657	574	557	35	8 943	1 772
26529 WIRDUM	76	546	13	23	.	.	.	711	130
ZUSAMMEN	9 565	94 119	6 121	5 382	7 048	6 706	703	116 817	21 353
CLP - CLOPPENBURG (03453)									
26676 BARSSSEL	528	6 056	192	387	416	410	44	7 431	1 666
26219 BOESEL	339	3 735	143	336	534	474	21	4 965	1 124
49692 CAPPELN,OLDENBURG	240	3 240	162	285	362	338	34	4 161	832
49661 CLOPPENBURG,ST.	833	14 963	1 234	941	619	481	192	17 548	2 763
49685 EMSTEK	434	5 479	327	483	598	525	94	7 088	1 549
49632 ESSEN (OLDENBURG)	374	4 145	381	535	529	482	30	5 613	1 234
26169 FRIESOYTHE,ST.	795	10 255	515	851	1 373	1 310	168	13 442	2 909
49681 GARREL	542	6 227	325	720	898	758	53	8 440	1 748
49688 LASTRUP	306	3 505	217	249	502	495	34	4 596	1 005
49699 LINDERN (OLDENBURG)	229	2 447	93	203	461	449	18	3 358	779
49624 LOENINGEN,ST.	546	6 740	374	411	780	727	39	8 516	1 688

Anmerkungen siehe Seite 168.

(Fortsetzung): Bestand an Kraftfahrzeugen und Kraftfahrzeuganhängern am 1. Januar 2008 nach Zulassungsbezirken und Gemeinden mit vorangestellter Postleitzahl ¹⁾

Ab 1. Januar 2008 nur noch angemeldete Fahrzeuge **ohne** vorübergehende Stilllegungen/Außerbetriebsetzungen

Zulassungsbezirk mit Unterscheidungskennzeichen Plz Gemeinde	Kraft- räder	Personenkraftwagen		Last- kraft- wagen	Zugmaschinen		Sonstige Kfz einschl. Kraftomni- busse	Kraft- fahrzeuge insge- samt	Kraft- fahr- zeug- anhänger
		ins- gesamt	darunter gewerb- liche Halter		ins- gesamt	dar. land-/ forstwirt- schaftliche Zugma- schinen			
49696 MOLBERGEN	252	3 487	123	295	601	551	25	4 660	1 106
26683 SATERLAND	578	6 276	315	479	629	588	50	8 012	1 753
ZUSAMMEN	5 996	76 555	4 401	6 175	8 302	7 588	802	97 830	20 156
EL - EMSLAND (03454)									
49832 ANDERVENNE	30	517	10	31	.	.	.	704	185
49844 BAWINKEL	125	1 236	62	99	151	138	14	1 625	349
49832 BEESTEN	71	935	33	65	.	.	.	1 223	321
26897 BOCKHORST	65	557	.	30	.	.	.	723	149
26904 BOERGER	169	1 517	59	123	165	157	13	1 987	461
26897 BREDDENBERG	24	407	18	18	.	.	.	505	115
26906 DERSUM	62	791	31	53	.	.	.	1 059	273
26892 DOERPEN	171	2 350	209	149	172	134	46	2 888	747
49770 DOHREN	51	611	.	15	.	.	.	785	151
48488 EMSBUEREN	567	5 060	232	286	631	616	36	6 580	1 472
26897 ESTERWEGEN	221	2 467	70	111	215	206	19	3 033	687
49832 FREREN,ST.	205	2 556	84	114	261	257	17	3 153	675
49762 FRESENBURG	44	499	12	22	88	68	.	653	188
49744 GEESTE	540	5 950	304	354	579	553	41	7 464	1 904
49838 GERSTEN	63	687	6	28	.	.	.	932	201
49777 GROSS-BERSSEN	46	365	8	34	114	113	14	573	138
49838 HANDRUP	48	445	18	30	83	81	.	606	138
49733 HAREN (EMS),ST.	1 114	11 813	775	771	1 116	931	94	14 908	3 629
49740 HASELUENNE,ST.	542	6 603	492	373	626	592	43	8 187	1 621
26892 HEEDE	100	1 188	40	70	.	.	.	1 495	416
49770 HERZLAKE	159	2 124	96	157	257	246	22	2 719	655
26897 HILKENBROOK	26	418	17	25	.	.	.	546	126
49751 HUEVEN	26	294	12	60	.	.	.	473	134
49777 KLEIN-BERSSEN	115	674	49	75	.	.	.	968	236
26892 KLUSE	62	815	29	91	124	85	20	1 112	333
49774 LAEHDEN	193	2 349	77	122	358	333	91	3 113	763
49757 LAHN	31	498	16	29	.	.	.	685	158
49838 LANGEN	65	762	26	62	.	.	.	1 046	221
49762 LATHEN	204	2 920	194	216	156	117	32	3 528	793
26892 LEHE	36	538	28	61	.	.	.	729	173
49838 LENGERICHE	137	1 429	114	118	178	176	21	1 883	443
49808 LINGEN (EMS),ST.	2 304	26 324	2 189	1 737	996	801	279	31 640	5 596
26901 LORUP	154	1 577	93	155	252	239	12	2 150	532
48480 LUENNE	74	981	46	82	.	.	.	1 317	286
49716 MEPPEN,ST.	1 378	17 403	1 675	1 120	1 241	735	232	21 374	4 471
49832 MESSINGEN	45	578	16	25	.	.	.	777	188
26909 NEUBOERGER	69	861	19	44	.	.	.	1 132	345
26909 NEULEHE	29	416	7	30	.	.	.	591	183
49779 NIEDERLANGEN	62	674	23	50	.	.	.	913	245
49779 OBERLANGEN	40	490	4	25	67	67	.	622	163
26871 PAPENBURG,ST.	1 472	17 197	1 607	1 069	667	575	142	20 547	3 783
26901 RASTDORF	37	556	9	58	.	.	.	755	180
49762 RENKENBERGE	49	342	.	.	68	68	.	468	96
26899 RHEDE (EMS)	233	2 218	96	205	414	374	24	3 094	793
48499 SALZBERGEN	400	4 006	311	272	252	245	35	4 965	929
48480 SCHAPEN	107	1 257	46	92	.	.	.	1 723	484
49751 SOEGEL	244	3 042	197	175	162	144	30	3 653	755
49751 SPAHNHARRENSTAETTE	58	754	23	72	161	141	13	1 058	282
48480 SPELLE	351	4 101	283	292	239	214	58	5 041	1 111
49777 STAVERN	46	600	7	21	.	.	.	780	199
26903 SURWOLD	251	2 305	132	159	259	233	11	2 985	737
49762 SUSTRUM	59	652	4	42	.	.	.	936	215
49832 THUINE	63	915	81	41	.	.	.	1 085	224
49767 TWIST	606	5 085	333	248	536	487	24	6 499	1 453
49757 VREES	64	834	42	112	122	118	12	1 144	278
26907 WALCHUM	66	776	9	55	.	.	.	1 075	283
49757 WERLTE	327	4 470	249	343	359	315	55	5 554	1 561
49751 WERPELOH	39	560	17	51	.	.	.	748	173
49838 WETTRUP	21	319	.	.	83	83	.	432	75
26892 WIPPINGEN	51	474	6	25	.	.	.	643	165
ZUSAMMEN	14 011	159 142	10 652	10 407	14 466	12 719	1 560	199 586	43 640
FRI - FRIESLAND (03455)									
26345 BOCKHORN	531	4 733	236	308	437	411	34	6 043	1 153
26441 JEVER,ST.	649	7 670	519	410	193	181	50	8 972	1 230
26452 SANDE	607	5 118	303	6 107	837
26419 SCHORTENS	1 293	11 877	560	364	229	210	35	13 798	1 878
26316 VAREL,ST.	1 225	13 002	959	673	691	595	117	15 708	2 696
26434 WANGERLAND	513	5 558	244	295	748	723	59	7 173	1 392
26486 WANGEROOGE,NORDSEEBAD	12	275	14	298	22
26340 ZETEL	654	6 480	470	361	481	455	48	8 024	1 387
ZUSAMMEN	5 484	54 713	3 305	2 638	2 924	2 717	364	66 123	10 595
NOH - GRAFSCHAFT BENTHEIM (03456)									
48455 BAD BENTHEIM,ST.	554	8 414	512	433	436	394	54	9 891	1 558
49824 EMLICHHEIM	333	3 509	233	207	296	287	31	4 376	1 069
48465 ENGDEN	30	250	5	17	.	.	.	399	67
49828 ESCHE	35	326	7	37	.	.	.	487	99
49828 GEORGSDORF	53	692	26	38	.	.	.	885	169

Anmerkungen siehe Seite 168.

(Fortsetzung): Bestand an Kraftfahrzeugen und Kraftfahrzeuganhängern am 1. Januar 2008 nach Zulassungsbezirken und Gemeinden mit vorangestellter Postleitzahl ¹⁾

Ab 1. Januar 2008 nur noch angemeldete Fahrzeuge ohne vorübergehende Stilllegungen/Außerbetriebsetzungen

Zulassungsbezirk mit Unterscheidungskennzeichen Plz Gemeinde	Kraft- räder	Personenkraftwagen		Last- kraft- wagen	Zugmaschinen		Sonstige Kfz einschl. Kraftomni- busse	Kraft- fahrzeuge insge- samt	Kraft- fahr- zeug- anhänger
		ins- gesamt	darunter gewerb- liche Halter		ins- gesamt	dar. land-/ forstwirt- schaftliche Zugma- schinen			
	1	2	3	4	5	6	7	8	9
49843 GETELO	24	313	.	.	100	100	.	446	122
49843 GOELENKAMP	25	351	.	17	.	.	.	538	147
49843 HALLE	24	365	.	21	127	127	.	537	128
49846 HOOGSTEDE	159	1 549	32	86	.	.	.	2 070	523
48465 ISTERBERG	32	389	31	32	.	.	.	586	149
49847 ITTERBECK	120	1 125	129	123	270	254	11	1 649	420
49824 LAAR	89	1 236	34	58	.	.	.	1 709	400
49828 LAGE	61	560	5	23	.	.	.	694	147
49828 NEUENHAUS,ST.	442	5 009	276	288	244	234	28	6 011	1 289
48527 NORDHORN,ST.	1 866	25 312	2 214	1 419	1 039	764	265	29 901	4 597
48465 OHNE	34	320	10	26	.	.	.	478	119
49828 OSTERWALD	31	659	42	81	243	233	26	1 040	288
48465 QUENDORF	25	271	.	.	95	95	.	401	81
49824 RINGE	103	1 127	70	97	.	.	.	1 519	364
48465 SAMERN	38	364	5	12	.	.	.	502	104
48465 SCHUETTORF,ST.	455	5 559	422	312	102	51	37	6 465	982
48465 SUDDENDORF	48	504	12	24	.	.	.	613	93
49843 UELSEN	267	2 979	163	181	150	141	17	3 594	743
49847 WIELEN	45	337	4	21	68	68	.	471	93
49835 WIETMARSCHEN	550	5 815	375	347	479	448	53	7 244	1 463
49849 WILSUM	78	955	50	61	.	.	.	1 321	304
ZUSAMMEN	5 521	68 290	4 666	3 979	5 469	4 980	568	83 827	15 518
LER - LEER (03457)									
26757 BORKUM,ST.	264	1 615	76	191	47	46	24	2 141	299
26835 BRINKUM	39	359	26	31	.	.	.	494	99
26831 BUNDE	362	3 763	84	201	357	344	29	4 712	739
26847 DETERN,FLECKEN	117	1 350	35	71	.	.	.	1 741	336
26849 FILSUM	118	1 194	41	72	245	201	11	1 640	335
26835 FIRREL	27	441	20	41	.	.	.	644	148
26835 HESEL	207	2 398	156	175	239	215	21	3 040	605
26835 HOLTLAND	168	1 151	.	31	.	.	.	1 451	248
26844 JEMGUM	213	1 877	49	106	.	.	.	2 520	411
26789 LEER (OSTFRIESLAND),ST.	1 189	16 151	1 828	1 003	361	277	196	18 900	2 420
26802 MOORMERLAND	1 193	11 311	302	438	591	516	67	13 600	2 247
26835 NEUKAMPERFEHN	77	779	17	41	.	.	.	935	231
26845 NORTMOOR	86	891	31	54	.	.	.	1 101	205
26842 OSTRHAUDERFEHN	556	5 653	179	321	327	319	27	6 884	1 385
26817 RHAUDERFEHN	946	8 969	289	412	668	639	56	11 051	2 014
26835 SCHWERINSDORF	60	406	.	14	88	88	.	568	101
26670 UPLENGEN	626	6 237	231	352	953	916	82	8 250	1 551
26826 WEENER,ST.	765	7 466	188	283	373	351	22	8 909	1 270
26810 WESTOVERLEDINGEN	1 156	10 029	158	414	730	691	46	12 375	2 314
ZUSAMMEN	8 169	82 040	3 727	4 251	5 889	5 459	607	100 956	16 958
OL - OLDENBURG(OLDENBURG) (03458)									
27243 BECKELN	10	79	5	.	75	75	.	169	70
27243 COLNRADE	.	24	.	.	36	36	.	68	29
27801 DOETLINGEN	354	3 528	314	264	514	501	48	4 708	1 079
27243 DUENSEN	14	96	.	.	17	17	.	128	60
27777 GANDERKESEE	1 608	17 437	1 033	840	930	804	79	20 894	3 540
27243 GROSS IPPENER	8	56	.	.	21	21	.	90	51
26197 GROSSENKNETEN	613	7 174	438	453	754	678	57	9 051	2 013
27243 HARPSTEDT,FLECKEN	580	6 049	359	369	561	435	73	7 632	1 346
26209 HATTEN	707	7 582	344	383	484	462	40	9 196	1 642
27798 HUDE (OLDENBURG)	745	8 273	512	441	888	847	81	10 428	2 095
27243 KIRCHSEELTE	18	75	.	.	23	23	.	121	42
27243 PRINZHOFTE	5	53	.	.	50	49	.	112	40
26203 WARDENBURG	895	9 261	676	573	727	659	41	11 497	2 353
27793 WILDESCHAUSEN,ST.	710	9 519	1 152	692	515	441	89	11 525	1 767
27243 WINKELSETT	.	47	.	.	65	65	.	117	52
ZUSAMMEN	6 273	69 253	4 843	4 038	5 660	5 113	512	85 736	16 179
OS - OSNABRUECK (03459)									
49594 ALFHAUSEN	143	1 997	76	158	.	.	.	2 545	469
49577 ANKUM	311	3 680	210	218	344	297	42	4 595	890
49152 BAD ESSEN	623	8 164	480	350	840	718	62	10 039	1 639
49186 BAD IBURG,ST.	518	5 877	251	239	281	270	17	6 932	729
49196 BAD LAER	397	4 953	346	285	526	499	28	6 189	844
49214 BAD ROTHENFELDE	211	3 790	187	124	140	137	35	4 300	339
49635 BADBERGEN	251	2 328	74	151	331	299	13	3 074	577
49191 BELM	492	6 881	273	371	229	213	21	7 994	955
49626 BERGE	218	1 961	36	84	.	.	.	2 552	490
49593 BERSENBRUECK,ST.	263	3 714	294	269	233	221	58	4 537	757
49626 BIPPEN	146	1 677	71	108	359	350	16	2 306	512
49143 BISSENDORF	829	8 546	407	448	597	580	62	10 482	1 596
49163 BOHMTE	589	6 811	251	356	573	562	60	8 389	1 368
49565 BRAMSCH,ST.	1 314	16 008	916	843	865	702	87	19 117	3 306
49201 DISSEN AM TEUTOBURGER WALD,ST.	341	5 003	679	274	208	154	97	5 923	693
49577 EGGERMUEHLEN	83	937	15	36	.	.	.	1 226	237
49584 FUERSTENAU,ST.	293	4 672	153	255	385	360	50	5 655	1 069
49596 GEHRDE	105	1 240	25	81	.	.	.	1 587	296
49124 GEORGSMARIENHUETTE,ST.	1 617	18 300	1 371	959	359	311	138	21 373	2 157
49219 GLANDORF	360	3 650	168	300	531	508	46	4 887	846

Anmerkungen siehe Seite 168.

(Fortsetzung): Bestand an Kraftfahrzeugen und Kraftfahrzeuganhängern am 1. Januar 2008 nach Zulassungsbezirken und Gemeinden mit vorangestellter Postleitzahl ¹⁾

Ab 1. Januar 2008 nur noch angemeldete Fahrzeuge **ohne** vorübergehende Stilllegungen/Außerbetriebsetzungen

Zulassungsbezirk mit Unterscheidungskennzeichen Plz Gemeinde	Kraft- räder	Personenkraftwagen		Last- kraft- wagen	Zugmaschinen		Sonstige Kfz einschl. Kraftomni- busse	Kraft- fahrzeuge insge- samt	Kraft- fahr- zeug- anhänger
		ins- gesamt	darunter gewerb- liche Halter		ins- gesamt	dar. land-/ forstwirt- schaftliche Zugma- schinen			
49170 HAGEN AM TEUTOBURGER WALD	802	7 432	216	340	285	266	47	8 906	1 015
49205 HASBERGEN	577	6 158	271	388	131	123	22	7 276	786
49176 HILTER AM TEUTOBURGER WALD	521	5 689	404	350	466	412	56	7 082	889
49577 KETTENKAMP	104	881	25	95	.	.	.	1 243	358
49324 MELLE, ST.	2 163	26 002	1 987	1 585	2 057	1 846	200	32 007	4 763
49637 MENSLAGE	146	1 439	26	41	.	.	.	1 899	363
49586 MERZEN	151	2 045	65	102	.	.	.	2 650	478
49586 NEUENKIRCHEN	171	2 353	74	172	458	449	23	3 177	615
49638 NORTRUP	164	1 526	55	65	.	.	.	1 920	359
49179 OSTERCAPPEN	527	5 139	132	232	626	586	56	6 580	1 173
49610 QUAKENBRUECK, ST.	450	5 982	538	386	122	103	59	6 999	1 001
49597 RIESTE	125	1 599	27	68	.	.	.	1 975	316
49599 VOLTAGE	88	999	38	55	252	244	41	1 435	285
49134 WALLENHORST	1 144	13 396	858	677	434	340	54	15 705	2 182
ZUSAMMEN	16 237	190 829	10 999	10 465	13 581	12 378	1 444	232 556	34 352
VEC - VECHTA (03460)									
49456 BAKUM	247	3 277	121	283	514	453	28	4 349	903
49401 DAMME, ST.	763	8 385	481	660	815	685	70	10 693	2 013
49413 DINKLAGE	450	6 225	479	474	428	350	52	7 629	1 442
49424 GOLDENSTEDT	484	4 772	230	309	547	484	50	6 162	1 154
49451 HOLDORF	289	3 451	269	262	332	199	30	4 364	986
49393 LOHNE (OLDENBURG), ST.	876	12 600	1 228	1 007	672	434	146	15 301	2 599
49434 NEUENKIRCHEN (OLDENBURG), ST.	353	4 074	242	280	461	426	52	5 220	986
49439 STEINFELD (OLDENBURG)	319	4 849	457	497	619	352	52	6 336	1 439
49377 VECHTA, ST.	1 045	14 785	1 460	990	656	478	175	17 651	2 821
49429 VISBEK	499	5 011	414	483	731	550	56	6 780	1 588
ZUSAMMEN	5 325	67 429	5 381	5 245	5 775	4 411	711	84 485	15 931
BRA - WESERMARSCH (03461)									
27804 BERNE	382	3 776	151	176	451	414	32	4 817	985
26919 BRAKE (UNTERWESER), ST.	555	7 416	575	580	240	173	86	8 877	1 689
26969 BUTJADINGEN	254	3 464	75	201	476	462	26	4 421	1 017
26931 ELSFLETH, ST.	415	4 505	173	267	518	511	61	5 766	1 024
26349 JADE	310	3 261	104	194	509	488	32	4 306	924
27809 LEMWERDER	316	3 364	139	121	121	115	20	3 942	764
26954 NORDENHAM, ST.	995	12 299	488	461	426	357	108	14 289	2 353
26939 OVELGOENNE	310	3 108	87	230	572	568	24	4 244	878
26935 STADLAND	440	4 219	97	208	498	490	39	5 404	1 281
ZUSAMMEN	3 977	45 412	1 889	2 438	3 811	3 578	428	56 066	10 915
WTM - WITTMUND (03462)									
26487 BLOMBERG	77	874	31	59	.	.	.	1 124	221
26427 DUNUM	68	615	.	24	.	.	.	892	157
26427 ESENS, ST.	267	3 385	166	171	131	128	42	3 996	622
26556 EVERSMEER	60	472	6	18	.	.	.	662	134
26446 FRIEDEBURG	703	6 133	284	439	931	915	36	8 242	1 619
26427 HOLTGAST	89	843	9	38	128	128	.	1 098	220
26465 LANGE OOG	25	417	15	12	.	.	.	477	48
26427 MOORWEG	41	468	7	22	88	88	.	619	119
26556 NENNDORF	38	345	.	20	.	.	.	460	94
26427 NEUHARLINGERSIEL	45	611	33	31	.	.	.	793	150
26487 NEUSCHOO	62	627	4	34	.	.	.	849	185
26489 OCHTERSUM	63	521	.	18	96	96	.	698	129
26556 SCHWEINDORF	32	313	11	16	.	.	.	411	75
26474 SPIEKEROOG	5	148	5	158	5
26427 STEDES DORF	88	786	5	26	.	.	.	1 021	243
26556 UTARP	27	336	7	.	48	48	.	418	93
26427 WERDUM	33	398	5	17	.	.	.	549	98
26556 WESTERHOLT	103	1 416	132	67	125	123	13	1 724	360
26409 WITTMUND, ST.	1 023	11 183	498	584	1 056	1 029	93	13 939	2 587
ZUSAMMEN	2 849	29 891	1 223	1 603	3 571	3 519	216	38 130	7 159
LAND INSGESAMT	352 333	4 044 777	329 040	216 710	223 769	200 142	34 073	4 871 662	719 409
BREMEN									
HB - BREMEN-STADT (04011)									
28195 BREMEN, STADT	15 459	215 388	28 549	12 733	2 690	970	1 621	247 891	25 946
ZUSAMMEN	15 459	215 388	28 549	12 733	2 690	970	1 621	247 891	25 946
HB - BREMERHAVEN, STADT (04012)									
27568 BREMERHAVEN	3 059	43 458	4 713	2 983	515	163	356	50 371	5 305
ZUSAMMEN	3 059	43 458	4 713	2 983	515	163	356	50 371	5 305
LAND INSGESAMT	18 518	258 846	33 262	15 716	3 205	1 133	1 977	298 262	31 251

Anmerkungen siehe Seite 168.

(Fortsetzung): Bestand an Kraftfahrzeugen und Kraftfahrzeuganhängern am 1. Januar 2008 nach Zulassungsbezirken und Gemeinden mit vorangestellter Postleitzahl ¹⁾

Ab 1. Januar 2008 nur noch angemeldete Fahrzeuge **ohne** vorübergehende Stilllegungen/Außerbetriebsetzungen

Zulassungsbezirk mit Unterscheidungskennzeichen Plz Gemeinde	Kraft- räder	Personenkraftwagen		Last- kraft- wagen	Zugmaschinen		Sonstige Kfz einschl. Kraftomni- busse	Kraft- fahrzeuge insge- samt	Kraft- fahr- zeug- an- hänger
		ins- gesamt	darunter gewerb- liche Halter		ins- gesamt	dar. land-/ forstwirt- schaftliche Zugma- schinen			
	1	2	3	4	5	6	7	8	9
NORDRHEIN-WESTFALEN									
D - DUESSELDORF,STADT (05111) 40210 DUESSELDORF	19 643	266 988	64 928	13 419	1 370	831	2 564	303 984	14 171
ZUSAMMEN	19 643	266 988	64 928	13 419	1 370	831	2 564	303 984	14 171
DU - DUISBURG,STADT (05112) 40489 DUISBURG	18 016	209 040	17 270	10 971	1 689	495	1 261	240 977	17 245
ZUSAMMEN	18 016	209 040	17 270	10 971	1 689	495	1 261	240 977	17 245
E - ESSEN,STADT (05113) 44867 ESSEN	20 145	259 397	34 575	13 930	1 624	919	1 895	296 991	18 137
ZUSAMMEN	20 145	259 397	34 575	13 930	1 624	919	1 895	296 991	18 137
KR - KREFELD,STADT (05114) 47798 KREFELD	7 769	104 971	9 819	5 803	1 044	580	674	120 261	9 029
ZUSAMMEN	7 769	104 971	9 819	5 803	1 044	580	674	120 261	9 029
MG - MOENCHENGLADBACH,STADT (05116) 41061 MOENCHENGLADBACH	9 210	120 079	10 404	6 672	1 187	829	693	137 841	10 616
ZUSAMMEN	9 210	120 079	10 404	6 672	1 187	829	693	137 841	10 616
MH - MUELHEIM A.D.RUHR,STADT (05117) 45468 MUELHEIM A.D.RUHR	6 790	84 641	9 078	3 995	594	290	462	96 482	6 116
ZUSAMMEN	6 790	84 641	9 078	3 995	594	290	462	96 482	6 116
OB - OBERHAUSEN,STADT (05119) 46045 OBERHAUSEN	8 631	98 379	6 984	4 574	472	188	583	112 639	7 149
ZUSAMMEN	8 631	98 379	6 984	4 574	472	188	583	112 639	7 149
RS - REMSCHEID,STADT (05120) 42853 REMSCHEID	4 957	55 848	6 569	3 030	659	367	320	64 814	4 588
ZUSAMMEN	4 957	55 848	6 569	3 030	659	367	320	64 814	4 588
SG - SOLINGEN,STADT (05122) 42651 SOLINGEN	7 537	78 798	7 604	3 967	524	354	381	91 207	6 556
ZUSAMMEN	7 537	78 798	7 604	3 967	524	354	381	91 207	6 556
W - WUPPERTAL,STADT (05124) 42103 WUPPERTAL	14 932	153 525	16 657	7 588	1 136	689	1 011	178 192	10 856
ZUSAMMEN	14 932	153 525	16 657	7 588	1 136	689	1 011	178 192	10 856
KLE - KLEVE (05154)									
47551 BEDBURG-HAU	706	6 692	330	373	326	311	37	8 134	1 171
46446 EMMERICH,ST.	1 286	14 893	1 105	739	435	286	64	17 417	2 413
47608 GELDERN,ST.	1 487	17 377	1 049	1 053	752	662	99	20 768	2 896
47574 GOCH,ST.	1 455	17 136	858	794	690	637	131	20 206	2 790
47661 ISSUM	685	6 864	198	313	325	294	37	8 224	1 075
47546 KALKAR,ST.	625	7 368	388	486	441	400	42	8 962	1 368
47647 KERKEN	632	6 842	174	342	391	329	25	8 232	1 132
47623 KEVELAER,ST.	1 250	13 774	732	787	621	553	81	16 513	2 475
47533 KLEVE,ST.	1 921	24 313	2 202	1 079	409	345	190	27 912	2 752
47559 KRANENBURG	440	5 419	185	278	264	251	27	6 428	961
46459 REES,ST.	939	11 147	390	527	516	478	83	13 212	2 004
47509 RHEURDT	360	3 820	91	183	162	153	22	4 547	571
47638 STRAELEN,ST.	761	8 414	699	1 242	858	741	70	11 345	1 653
47589 UEDEM	408	4 538	285	345	384	354	29	5 704	1 059
47669 WACHTENDONK	351	4 335	115	328	395	359	25	5 434	797
47652 WEEZE	397	4 968	361	287	295	273	33	5 980	935
ZUSAMMEN	13 703	157 900	9 162	9 156	7 264	6 426	995	189 018	26 052
ME - METTMANN (05158)									
40699 ERKRATH,ST.	1 788	23 772	2 627	1 012	126	100	50	26 748	1 419
42781 HAAN,ST.	1 484	16 889	2 097	957	179	96	83	19 592	1 441
42579 HEILIGENHAUS,ST.	1 245	14 151	1 440	636	186	116	114	16 332	1 189
40597 HILDEN,ST.	2 667	29 580	3 768	1 690	280	89	87	34 304	2 291
40764 LANGENFELD,ST.	2 699	32 630	3 874	2 666	415	239	116	38 526	3 223
40822 METTMANN,ST.	1 784	20 241	1 760	2 422	369	222	113	24 929	1 607
40789 MONHEIM,ST.	1 670	20 235	1 586	722	272	141	82	22 981	1 592
40472 RATINGEN,ST.	3 799	50 038	6 505	1 973	396	290	199	56 405	2 956
42549 VELBERT,ST.	4 015	43 630	4 078	2 153	471	357	257	50 526	3 399
42489 WUELFRATH,ST.	1 205	11 609	884	400	176	96	42	13 432	963
ZUSAMMEN	22 356	262 775	28 619	14 631	2 870	1 746	1 143	303 775	20 080

Anmerkungen siehe Seite 168.

(Fortsetzung): Bestand an Kraftfahrzeugen und Kraftfahrzeuganhängern am 1. Januar 2008 nach Zulassungsbezirken und Gemeinden mit vorangestellter Postleitzahl ¹⁾

Ab 1. Januar 2008 nur noch angemeldete Fahrzeuge **ohne** vorübergehende Stilllegungen/Außerbetriebsetzungen

Zulassungsbezirk mit Unterscheidungskennzeichen Plz Gemeinde	Kraft- räder	Personenkraftwagen		Last- kraft- wagen	Zugmaschinen		Sonstige Kfz einschl. Kraftomni- busse	Kraft- fahrzeuge insge- samt	Kraft- fahr- zeug- anhänger
		ins- gesamt	darunter gewerb- liche Halter		ins- gesamt	dar. land-/ forstwirt- schaftliche Zugma- schinen			
	1	2	3	4	5	6	7	8	9
NE - NEUSS (05162)									
41539 DORMAGEN,ST.	3 070	32 312	1 841	1 368	611	373	343	37 704	2 978
41515 GREVENBROICH,ST.	2 894	32 575	1 945	1 463	710	490	238	37 880	3 125
41363 JUECHEN	1 141	12 213	375	473	410	343	76	14 313	1 320
41564 KAARST	1 818	23 499	1 570	902	328	257	109	26 656	1 612
41352 KORSCHENBROICH	1 565	18 367	974	889	412	349	79	21 312	1 793
40667 MEERBUSCH,ST.	2 179	33 851	6 411	1 557	395	329	88	38 070	1 912
41460 NEUSS,ST.	5 375	78 480	13 395	6 920	683	443	385	91 843	5 518
41569 ROMMERSKIRCHEN	777	7 194	249	311	320	281	64	8 666	975
ZUSAMMEN	18 819	238 491	26 760	13 883	3 869	2 865	1 382	276 444	19 233
VIE - VIERSEN (05166)									
41379 BRUEGGEN	795	8 951	471	489	330	289	84	10 649	1 221
47929 GREFRATH	789	8 361	462	447	275	193	32	9 904	1 236
47906 KEMPEN,ST.	1 641	18 934	1 277	1 187	521	473	197	22 480	2 366
41334 NETTETAL,ST.	1 804	22 420	1 515	1 331	970	684	117	26 642	3 129
41372 NIEDERKRUECHTEN	831	8 579	290	495	319	267	51	10 275	1 404
41366 SCHWALMTAL	989	10 472	435	627	440	388	121	12 649	1 496
47918 TOENISVORST	1 469	16 785	1 366	796	304	286	70	19 424	1 782
41747 VIERSEN,ST.	3 178	37 975	2 818	2 370	721	602	362	44 606	4 192
47877 WILLICH,ST.	2 558	28 815	3 171	1 722	854	548	146	34 095	3 800
ZUSAMMEN	14 054	161 292	11 805	9 464	4 734	3 730	1 180	190 724	20 626
WES - WESEL (05170)									
46519 ALPEN	787	7 548	394	444	436	397	320	9 535	1 459
46535 DINSLAKEN,ST.	3 122	36 127	2 167	1 417	405	240	122	41 193	3 124
46499 HAMMINKELN	1 296	14 813	728	845	1 194	1 094	102	18 250	3 253
46569 HUENXE	798	8 266	317	362	521	451	37	9 984	1 339
47475 KAMP-LINTFORT,ST.	1 588	18 834	1 219	825	311	224	121	21 679	2 004
47441 MOERS,ST.	4 641	54 479	3 832	2 455	793	256	394	62 762	5 807
47506 NEUKIRCHEN-VLUYN	1 374	14 858	748	586	260	217	64	17 142	1 448
47495 RHEINBERG,ST.	1 649	17 358	769	740	365	302	85	20 197	1 991
46514 SCHERMBECK	741	8 101	451	448	564	530	93	9 947	1 367
47665 SONSBECK	470	4 624	218	268	393	317	34	5 789	1 015
46562 VOERDE (NIEDERRHEIN),ST.	1 964	20 102	637	739	303	256	94	23 202	2 349
46483 WESEL,ST.	2 596	31 236	3 001	1 722	661	522	243	36 408	4 152
46509 XANTEN,ST.	1 094	11 083	356	462	269	258	104	13 012	1 651
ZUSAMMEN	22 120	247 429	14 837	11 263	6 475	5 064	1 813	289 100	30 959
BN - BONN,STADT (05314)									
53111 BONN	9 687	157 082	34 050	8 582	800	577	975	177 126	8 324
ZUSAMMEN	9 687	157 082	34 050	8 582	800	577	975	177 126	8 324
K - KOELN,STADT (05315)									
50667 KOELN	32 214	422 947	74 642	25 382	2 388	1 100	3 556	486 487	27 805
ZUSAMMEN	32 214	422 947	74 642	25 382	2 388	1 100	3 556	486 487	27 805
LEV - LEVERKUSEN,STADT (05316)									
51371 LEVERKUSEN	6 410	78 735	9 121	3 476	632	490	552	89 805	5 846
ZUSAMMEN	6 410	78 735	9 121	3 476	632	490	552	89 805	5 846
AC - AACHEN,STADT (05354)									
52062 AACHEN	7 956	99 116	12 999	4 981	1 025	698	845	113 923	7 975
52477 ALSDORF,ST.	1 867	21 527	1 375	1 071	331	158	115	24 911	2 331
52499 BAESWEILER,ST.	1 011	12 910	665	579	190	177	69	14 759	1 291
52249 ESCHWEILER,ST.	2 207	25 963	1 774	1 249	365	288	138	29 922	2 612
52134 HERZOGENRATH,ST.	2 290	22 601	1 184	983	178	134	76	26 128	2 317
52156 MONSCHAU,ST.	710	7 340	312	339	659	605	38	9 086	1 622
52159 ROETGEN	488	4 780	189	174	111	93	24	5 577	760
52152 SIMMERATH	786	8 782	385	468	562	536	86	10 684	1 985
52222 STOLBERG (RHLD.),ST.	2 322	27 969	1 806	1 408	415	257	202	32 316	3 961
52146 WUERSELEN,ST.	1 530	18 537	1 401	1 108	524	239	108	21 807	2 142
ZUSAMMEN	21 167	249 525	22 090	12 360	4 360	3 185	1 701	289 113	26 996
DN - DUEREN (05358)									
52457 ALDENHOVEN	648	7 170	272	328	217	204	46	8 409	974
52349 DUEREN,ST.	3 246	41 108	3 777	2 300	618	459	412	47 684	4 554
52396 HEIMBACH	277	2 481	45	117	220	212	23	3 118	473
52393 HUERTGENWALD	611	5 256	123	226	306	301	34	6 433	1 057
52459 INDEN	457	4 011	148	274	159	149	16	4 917	658
52428 JUELICH,ST.	1 435	17 588	1 137	957	572	443	128	20 680	2 249
52372 KREUZAU	1 104	9 806	281	464	245	226	35	11 654	1 323
52379 LANGERWEHE	774	7 526	200	303	174	162	60	8 837	1 034
52441 LINNICH,ST.	760	7 505	541	409	396	372	69	9 139	1 201
52399 MERZENICH	503	5 416	171	190	121	103	46	6 276	705
52385 NIDEGGEN,ST.	706	5 805	176	250	330	323	29	7 120	1 036
52382 NIEDERZIER	772	7 599	296	392	262	175	82	9 107	1 244
52388 NOERVENICH	744	6 194	147	251	320	299	30	7 539	1 052

Anmerkungen siehe Seite 168.

(Fortsetzung): Bestand an Kraftfahrzeugen und Kraftfahrzeuganhängern am 1. Januar 2008 nach Zulassungsbezirken und Gemeinden mit vorangestellter Postleitzahl ¹⁾

Ab 1. Januar 2008 nur noch angemeldete Fahrzeuge ohne vorübergehende Stilllegungen/Außerbetriebsetzungen

Zulassungsbezirk mit Unterscheidungskennzeichen Plz Gemeinde	Kraft- räder	Personenkraftwagen		Last- kraft- wagen	Zugmaschinen		Sonstige Kfz einschl. Kraftomni- busse	Kraft- fahrzeuge insge- samt	Kraft- fahr- zeug- anhänger
		ins- gesamt	darunter gewerb- liche Halter		ins- gesamt	dar. land-/ forstwirt- schaftliche Zugma- schinen			
	1	2	3	4	5	6	7	8	9
52445 TITZ	485	4 965	84	287	430	415	69	6 236	862
52391 VETTWEISS	554	5 043	111	239	420	403	37	6 293	916
ZUSAMMEN	13 076	137 473	7 509	6 987	4 790	4 246	1 116	163 442	19 338
BM - RHEIN-ERFT-KREIS (05362)									
50181 BEDBURG,ST.	1 233	13 041	489	413	304	258	69	15 060	1 404
50126 BERGHEIM,ST.	2 633	31 166	2 054	1 701	514	347	285	36 299	3 333
50321 BRUEHL,ST.	1 712	20 461	1 698	1 027	227	138	82	23 509	1 646
50189 ELSDORF	1 132	11 541	453	585	362	295	93	13 713	1 497
50374 ERFTSTADT,ST.	2 426	27 728	1 319	1 186	550	490	196	32 086	2 845
50226 FRECHEN,ST.	1 847	24 760	2 446	2 025	260	115	114	29 006	1 843
50354 HUERTH,ST.	2 438	27 615	2 698	1 767	451	208	204	32 475	2 787
50169 KERPEN,ST.	2 739	33 710	3 513	1 788	770	412	211	39 218	3 268
50259 PULHEIM,ST.	2 531	29 774	1 866	1 405	380	288	107	34 197	2 442
50389 WESSELING,ST.	1 485	17 309	1 470	1 156	174	153	171	20 295	1 526
ZUSAMMEN	20 176	237 105	18 006	13 053	3 992	2 704	1 532	275 858	22 591
EU - EUSKIRCHEN (05366)									
53902 BAD MUENSTEREIFEL,ST.	1 015	10 377	398	538	871	856	79	12 880	1 749
53945 BLANKENHEIM	617	4 716	133	244	715	703	25	6 317	1 046
53949 DAHLEM	240	2 237	66	115	347	338	14	2 953	504
53879 EUSKIRCHEN,ST.	2 343	27 839	1 639	1 551	771	631	234	32 738	3 842
53940 HELLENTHAL	532	4 851	236	309	713	710	36	6 441	1 268
53925 KALL	661	6 361	320	406	407	382	39	7 874	1 411
53894 MECHERNICH,ST.	1 530	14 401	491	728	790	702	91	17 540	2 862
53947 NETTERSHEIM	554	4 360	112	222	595	560	25	5 756	1 064
53937 SCHLEIDEN,ST.	657	7 320	326	362	461	445	103	8 903	1 529
53919 WEILERSWIST	912	8 745	266	441	274	246	38	10 410	1 323
53909 ZUELPICH,ST.	1 131	10 926	441	602	584	517	88	13 331	1 970
ZUSAMMEN	10 192	102 133	4 428	5 518	6 528	6 090	772	125 143	18 568
HS - HEINSBERG (05370)									
41812 ERKELENZ,ST.	2 171	23 850	1 984	1 158	879	787	121	28 179	3 357
52538 GANGELT	508	6 170	290	322	339	319	75	7 414	1 237
52511 GEILENKIRCHEN,ST.	1 164	14 303	1 049	764	572	538	182	16 985	2 230
52525 HEINSBERG,ST.	1 799	22 381	2 271	1 442	773	726	143	26 538	3 866
41836 HUECKELHOVEN,ST.	1 722	18 718	815	850	289	259	59	21 638	2 398
52538 SELFKANT	523	5 588	242	302	294	262	42	6 749	1 213
52531 UEBACH-PALENBERG,ST.	936	11 703	546	476	209	160	40	13 364	1 531
52525 WALDFEUCHT	467	4 902	161	307	276	258	68	6 020	1 115
41849 WASSENBERG,ST.	923	8 712	252	387	194	186	67	10 283	1 508
41844 WEGBERG,ST.	1 520	15 834	749	763	559	458	78	18 754	2 579
ZUSAMMEN	11 733	132 161	8 359	6 771	4 384	3 953	875	155 924	21 034
GM - OBERBERGISCHER KREIS (05374)									
51702 BERGNEUSTADT,ST.	782	9 720	699	378	221	198	53	11 154	1 199
51766 ENGELSKIRCHEN	1 147	11 142	786	563	267	251	50	13 169	1 388
51643 GUMMERSBACH,ST.	2 240	27 852	2 962	1 191	532	455	242	32 057	3 155
42499 HUECKESWAGEN,ST.	916	8 628	548	372	352	346	45	10 313	1 063
51789 LINDLAR	1 230	12 297	698	541	633	624	45	14 746	1 820
51709 MARIENHEIDE	693	7 368	377	288	324	308	38	8 711	1 069
51597 MORSBACH	586	6 069	390	309	481	454	67	7 512	1 027
51588 NUEMBRECHT	1 010	9 504	463	451	736	716	52	11 753	1 655
42477 RADEVORMWALD,ST.	1 209	12 593	994	667	421	343	70	14 960	1 456
51580 REICHSHOF	1 217	10 918	590	592	869	825	116	13 712	2 078
51545 WALDBROEL,ST.	883	9 932	495	617	687	642	70	12 189	1 758
51674 WIEHL,ST.	1 374	15 215	1 376	743	479	447	108	17 919	1 985
51688 WIPPERFUERTH,ST.	1 178	13 035	1 508	752	813	791	78	15 856	1 758
ZUSAMMEN	14 465	154 273	11 886	7 464	6 815	6 400	1 034	184 051	21 411
GL - RHEIN.-BERGISCHER KREIS (05378)									
51427 BERGISCH GLADBACH,ST.	4 421	57 572	4 378	2 416	438	335	239	65 086	4 605
51399 BURSCHHEID,ST.	1 179	10 954	1 199	436	265	260	73	12 907	1 149
51515 KUERTEN	1 334	11 824	623	695	498	475	59	14 410	1 835
42799 LEICHLINGEN (RHEINLAND),ST.	1 663	15 215	682	615	285	270	93	17 871	1 503
51519 ODENTHAL	901	9 243	251	353	233	224	25	10 755	1 053
51491 OVERATH	1 451	15 574	1 149	818	410	378	98	18 351	1 911
51503 ROESRATH	1 381	14 956	810	723	141	118	48	17 249	1 315
42929 WERMELSKIRCHEN,ST.	2 265	21 207	2 195	928	543	477	85	25 028	2 439
ZUSAMMEN	14 595	156 545	11 287	6 984	2 813	2 537	720	181 657	15 810
SU - RHEIN-SIEG-KREIS (05382)									
53347 ALFTER	1 118	11 671	410	529	371	352	37	13 726	1 139
53604 BAD HONNEF,ST.	1 009	12 859	735	509	151	150	50	14 578	973
53332 BORNHEIM,ST.	2 413	23 887	1 013	1 303	992	844	128	28 723	2 680
53783 EITORF	1 056	9 807	430	478	436	380	67	11 844	1 485
53773 HENNEF (SIEG),ST.	2 404	23 669	1 164	1 081	799	731	92	28 045	2 951
53639 KOENIGSWINTER,ST.	2 082	21 944	848	864	499	458	78	25 467	2 161
53797 LOHMAR	1 841	17 844	964	755	369	355	73	20 882	1 938
53340 MECKENHEIM,ST.	876	13 621	953	691	327	308	43	15 558	1 066
53804 MUCH	974	8 663	373	465	680	661	36	10 818	1 466

Anmerkungen siehe Seite 168.

(Fortsetzung): Bestand an Kraftfahrzeugen und Kraftfahrzeuganhängern am 1. Januar 2008 nach Zulassungsbezirken und Gemeinden mit vorangestellter Postleitzahl ¹⁾

Ab 1. Januar 2008 nur noch angemeldete Fahrzeuge **ohne** vorübergehende Stilllegungen/Außerbetriebsetzungen

Zulassungsbezirk mit Unterscheidungskennzeichen Plz Gemeinde	Kraft- räder	Personenkraftwagen		Last- kraft- wagen	Zugmaschinen		Sonstige Kfz einschl. Kraftomni- busse	Kraft- fahrzeuge insge- samt	Kraft- fahr- zeug- anhänger
		ins- gesamt	darunter gewerb- liche Halter		ins- gesamt	dar. land-/ forstwirt- schaftliche Zugma- schinen			
	1	2	3	4	5	6	7	8	9
53819 NEUNKIRCHEN-SEELSCHEID	1 155	12 019	424	548	437	420	117	14 276	1 607
53859 NIEDERKASSEL,ST.	1 897	18 640	618	972	197	161	80	21 786	1 625
53359 RHEINBACH,ST.	1 235	14 128	838	585	524	478	61	16 533	1 628
53809 RUPPICHTEROTH	628	5 800	136	239	401	385	22	7 090	928
53757 SANKT AUGUSTIN,ST.	2 086	27 536	1 461	940	163	139	76	30 801	2 073
53721 SIEGBURG,ST.	1 402	18 740	1 845	953	106	74	133	21 334	1 613
53913 SWISTTAL	875	9 984	294	438	312	290	63	11 672	1 295
53840 TROISDORF,ST.	3 118	36 678	3 403	2 999	370	170	353	43 518	3 066
53343 WACHTBERG	942	11 077	361	522	502	463	29	13 072	1 236
51570 WINDECK	1 126	10 210	257	472	744	723	83	12 635	1 918
ZUSAMMEN	28 237	308 777	16 527	15 343	8 380	7 542	1 621	362 358	32 848
BOT - BOTTRUP,STADT (05512)									
45966 BOTTRUP	5 765	59 913	3 737	2 462	614	381	276	69 030	4 480
ZUSAMMEN	5 765	59 913	3 737	2 462	614	381	276	69 030	4 480
GE - GELSENKIRCHEN,STADT (05513)									
44866 GELSENKIRCHEN	8 822	111 722	10 148	5 648	631	301	653	127 476	7 473
ZUSAMMEN	8 822	111 722	10 148	5 648	631	301	653	127 476	7 473
MS - MUENSTER,STADT (05515)									
48143 MUENSTER	9 199	124 131	19 185	6 587	1 973	1 591	1 041	142 931	13 579
ZUSAMMEN	9 199	124 131	19 185	6 587	1 973	1 591	1 041	142 931	13 579
BOR - BORKEN (05554)									
48683 AHAUS,ST.	1 594	18 723	1 671	1 368	1 257	985	253	23 195	4 039
46395 BOCHOLT,ST.	2 530	35 092	3 566	2 383	900	733	231	41 136	5 165
46325 BORKEN,ST.	1 667	20 987	1 829	1 368	1 209	981	192	25 423	3 968
48712 GESCHER,ST.	764	8 245	540	493	516	490	50	10 068	1 782
48599 GRONAU (WESTF.),ST.	1 626	21 603	1 868	1 251	689	479	142	25 311	3 829
48619 HEEK	384	4 105	205	245	451	447	42	5 227	923
46359 HEIDEN	417	4 352	365	224	415	346	46	5 454	956
46419 ISSELBURG,ST.	533	5 789	297	376	321	295	39	7 058	1 224
48739 LEGDEN	235	3 431	155	216	456	443	44	4 382	820
46348 RAESFELD	549	5 994	353	406	508	471	57	7 514	1 280
48734 REKEN	841	7 533	281	362	541	496	105	9 382	1 514
46414 RHEDE,ST.	675	9 358	555	590	591	429	41	11 255	1 855
48624 SCHOEPPINGEN	284	3 371	196	166	480	438	25	4 326	780
48703 STADTLOHN,ST.	835	10 252	842	765	600	570	88	12 540	2 002
46354 SUEDLOHN	351	4 581	324	311	365	294	36	5 644	1 022
46342 VELEN	613	6 431	240	318	537	468	36	7 935	1 393
48691 VREDEN,ST.	944	10 768	779	649	1 016	898	74	13 451	2 438
ZUSAMMEN	14 842	180 615	14 066	11 491	10 852	9 263	1 501	219 301	34 990
COE - COESFELD (05558)									
59387 ASCHEBERG	712	8 947	632	528	545	531	135	10 867	1 677
48727 BILLERBECK,ST.	572	6 868	552	329	589	539	49	8 407	1 330
48653 COESFELD,ST.	1 560	18 998	2 127	1 018	927	828	174	22 677	3 370
48249 DUELLEN,ST.	2 265	24 455	1 627	1 042	1 209	1 097	165	29 136	3 806
48329 HAVIXBECK	572	6 640	336	419	344	341	27	8 002	1 216
59348 LUEDINGHAUSEN,ST.	1 158	12 811	1 063	684	885	804	97	15 635	2 264
59394 NORDKIRCHEN	553	6 119	340	283	334	252	95	7 384	1 018
48301 NOTTULN	1 111	11 209	637	537	679	555	68	13 604	2 044
59399 OLFEN,ST.	691	7 699	397	341	397	353	35	9 163	1 213
48720 ROSENDAHL	540	6 420	422	374	654	599	63	8 051	1 446
48308 SENDEN	1 009	11 207	612	533	605	599	60	13 414	1 784
ZUSAMMEN	10 743	121 373	8 745	6 088	7 168	6 498	968	146 340	21 168
RE - RECKLINGHAUSEN (05562)									
44575 CASTROP-RAUXEL,ST.	3 624	36 899	1 567	1 467	312	157	218	42 520	3 144
45711 DATTELN,ST.	1 771	17 519	834	709	418	337	96	20 513	2 071
46282 DORSTEN,ST.	3 872	40 856	2 032	2 184	1 248	864	249	48 409	5 271
45964 GLADBECK,ST.	3 134	34 230	1 852	1 316	314	120	147	39 141	2 841
45721 HALTERN,ST.	1 913	19 789	749	739	689	609	138	23 268	3 126
45699 HERTEN,ST.	2 778	30 484	1 700	1 361	376	98	346	35 345	2 705
45768 MARL,ST.	4 099	42 065	1 921	1 533	416	363	278	48 391	3 983
45739 OER-ERKENSCHWICK,ST.	1 346	14 335	455	469	216	147	70	16 436	1 365
45657 RECKLINGHAUSEN,ST.	5 280	57 013	3 395	2 434	392	311	377	65 496	4 573
45731 WALTROP,ST.	1 729	15 359	681	665	315	260	79	18 147	1 721
ZUSAMMEN	29 546	308 549	15 186	12 877	4 696	3 266	1 998	357 666	30 800
ST - STEINFURT (05566)									
48341 ALTENBERGE,WESTF	418	5 296	387	321	437	362	29	6 501	1 125
48282 EMSDETTEN,ST.	1 248	17 039	1 655	910	510	413	105	19 812	2 789
48268 GREVEN,ST.	1 514	17 881	1 429	2 474	1 087	628	178	23 134	3 559
48477 HOERSTEL,ST.	1 086	10 286	547	530	645	540	85	12 632	2 196
48496 HOPSTEN	358	4 063	167	241	760	641	42	5 464	1 282
48612 HORSTMAR,ST.	347	3 589	319	128	259	253	20	4 343	802
49477 IBBENBUEREN,ST.	2 471	27 104	1 601	1 140	723	588	173	31 611	4 231
49549 LADBERGEN	299	3 710	196	305	448	365	70	4 832	1 034

Anmerkungen siehe Seite 168.

(Fortsetzung): Bestand an Kraftfahrzeugen und Kraftfahrzeuganhängern am 1. Januar 2008 nach Zulassungsbezirken und Gemeinden mit vorangestellter Postleitzahl ¹⁾

Ab 1. Januar 2008 nur noch angemeldete Fahrzeuge **ohne** vorübergehende Stilllegungen/Außerbetriebsetzungen

Zulassungsbezirk mit Unterscheidungskennzeichen Plz Gemeinde	Kraft- räder	Personenkraftwagen		Last- kraft- wagen	Zugmaschinen		Sonstige Kfz einschl. Kraftomni- busse	Kraft- fahrzeuge insge- samt	Kraft- fahr- zeug- anhänger
		ins- gesamt	darunter gewerb- liche Halter		ins- gesamt	dar. land-/ forstwirt- schaftliche Zugma- schinen			
	1	2	3	4	5	6	7	8	9
48366 LAER	317	3 298	164	157	190	186	21	3 983	674
49525 LENGERICHT,ST.	980	11 109	607	508	641	550	72	13 310	1 926
49536 LIENEN	523	4 850	166	222	487	484	37	6 119	1 047
49504 LOTTE	558	6 955	324	322	235	224	27	8 097	987
48629 METELEN	247	3 282	126	129	231	227	32	3 921	657
49497 METTINGEN	664	6 386	216	247	351	327	37	7 685	1 132
48485 NEUENKIRCHEN	703	7 035	360	345	336	327	105	8 524	1 364
48356 NORDWALDE	427	4 715	261	258	357	314	102	5 859	1 067
48607 OCHTRUP,ST.	898	9 391	616	498	770	713	78	11 635	2 013
49509 RECKE	634	6 096	192	307	489	449	45	7 571	1 408
48429 RHEINE,ST.	2 894	36 073	2 906	1 806	954	646	191	41 918	5 679
48369 SAERBECK	286	3 683	266	197	280	258	33	4 479	783
48565 STEINFURT,ST.	1 171	16 609	1 074	649	727	667	128	19 284	2 753
49545 TECKLENBURG,ST.	490	5 449	251	226	435	425	27	6 627	933
49492 WESTERKAPPELN	518	6 110	281	386	593	554	31	7 638	1 248
48493 WETTRINGEN	379	3 931	180	272	468	446	19	5 069	1 010
ZUSAMMEN	19 430	223 940	14 291	12 578	12 413	10 587	1 687	270 048	41 699
WAF - WARENDORF (05570)									
59227 AHLEN,ST.	2 026	25 553	2 201	988	627	554	100	29 294	3 063
59269 BECKUM,ST.	1 649	19 457	1 975	888	763	519	120	22 877	2 619
48361 BEELEN	304	3 368	269	278	412	350	25	4 387	784
48317 DRENSTEINFURT,ST.	746	8 012	378	408	627	545	49	9 842	1 585
59320 ENNIGERLOH,ST.	1 044	10 920	550	533	866	666	64	13 427	2 075
48351 EVERSWINKEL	407	5 092	411	308	365	329	31	6 203	1 041
59302 OELDE,ST.	1 410	15 509	1 201	603	618	573	119	18 259	2 054
48346 OSTBEVERN	435	5 420	368	273	546	491	61	6 735	1 165
48336 SASSENBERG,ST.	696	7 336	359	328	610	553	46	9 016	1 394
48324 SENDENHORST,ST.	622	6 723	393	349	550	462	152	8 396	1 508
48291 TELGTE,ST.	872	9 983	837	405	546	524	39	11 845	1 811
59329 WADERSLOH	640	7 157	346	365	728	693	59	8 949	1 516
48231 WARENDORF,ST.	1 629	20 098	2 109	941	1 130	1 055	183	23 981	3 501
ZUSAMMEN	12 480	144 628	11 397	6 667	8 388	7 314	1 048	173 211	24 116
BI - BIELEFELD,STADT (05711)									
33602 BIELEFELD	10 113	146 390	14 574	7 611	1 555	1 156	957	166 626	13 133
ZUSAMMEN	10 113	146 390	14 574	7 611	1 555	1 156	957	166 626	13 133
GT - GUETERSLOH (05754)									
33829 BORGHOLZHAUSEN,ST.	447	5 001	313	241	339	325	40	6 068	842
33330 GUETERSLOH,ST.	3 525	50 190	4 881	3 052	953	736	353	58 073	5 570
33790 HALLE (WESTF.),ST.	870	11 674	847	585	515	466	68	13 712	1 627
33428 HARSEWINKEL,ST.	1 043	12 739	1 135	675	793	669	117	15 367	1 925
33442 HERZEBROCK-CLARHOLZ	740	8 875	755	482	628	569	51	10 776	1 609
33449 LANGENBERG	372	4 550	270	314	458	279	26	5 720	1 256
33378 RHEDA-WIEDENBRUECK,ST.	1 845	23 096	1 711	1 274	731	518	141	27 087	5 119
33397 RIETBERG,ST.	1 112	15 607	1 322	1 083	1 232	1 024	177	19 211	3 508
33758 SCHLOSS HOLTE-STUKENBROCK	1 191	14 763	946	842	429	336	77	17 302	2 307
33803 STEINHAGEN	938	11 533	1 024	819	516	383	90	13 896	1 777
33415 VERL	1 050	13 811	1 437	984	921	675	78	16 844	2 754
33775 VERSMOLD,ST.	879	11 875	1 249	1 152	927	628	107	14 940	3 125
33824 WERTHER (WESTF.),ST.	539	6 239	356	374	289	263	21	7 462	863
ZUSAMMEN	14 551	189 953	16 246	11 877	8 731	6 871	1 346	226 458	32 282
HF - HERFORD (05758)									
32257 BUENDE,ST.	1 863	24 858	1 660	1 187	591	454	143	28 642	3 191
32130 ENGER,ST.	916	11 323	513	555	298	281	46	13 138	1 397
32049 HERFORD,ST.	2 199	34 268	3 902	2 910	640	508	370	40 387	3 957
32120 HIDDENHAUSEN	906	11 817	762	634	241	148	105	13 703	1 678
32278 KIRCHLENGERN	744	9 681	566	445	331	276	72	11 273	1 440
32584 LOEHNE,ST.	1 703	22 098	1 194	977	549	405	79	25 406	2 992
32289 ROEDINGHAUSEN	504	5 827	252	282	360	297	20	6 993	1 028
32139 SPENGE,ST.	817	8 833	392	448	298	284	46	10 442	1 190
32602 VLOTHO,ST.	991	11 835	820	589	599	572	59	14 073	1 820
ZUSAMMEN	10 643	140 540	10 061	8 027	3 907	3 225	940	164 057	18 693
HX - HOEXTER (05762)									
33014 BAD DRIBURG,ST.	789	9 849	530	454	570	524	76	11 738	1 401
37688 BEVERUNGEN,ST.	812	7 615	289	353	476	466	60	9 316	1 328
34434 BORGENTREICH,ST.	585	5 318	150	260	1 010	983	49	7 222	1 116
33034 BRAKEL,ST.	645	8 884	620	476	795	769	80	10 880	1 579
37671 HOEXTER,ST.	1 421	15 493	800	712	844	758	120	18 590	2 508
37696 MARIENMUENSTER,ST.	264	3 162	166	128	441	425	27	4 022	609
33039 NIEHEIM,ST.	302	3 565	91	165	489	477	39	4 560	666
32839 STEINHEIM,ST.	573	7 011	391	367	455	401	69	8 475	1 286
34414 WARBURG,ST.	1 395	13 034	710	613	988	910	114	16 144	2 161
34439 WILLEBADESSEN,ST.	415	4 413	105	172	641	632	48	5 689	849
ZUSAMMEN	7 201	78 344	3 852	3 700	6 709	6 345	682	96 636	13 503
LIP - LIPPE (05766)									
32832 AUGUSTDORF	333	4 593	217	234	92	77	27	5 279	733

Anmerkungen siehe Seite 168.

(Fortsetzung): Bestand an Kraftfahrzeugen und Kraftfahrzeuganhängern am 1. Januar 2008 nach Zulassungsbezirken und Gemeinden mit vorangestellter Postleitzahl ¹⁾

Ab 1. Januar 2008 nur noch angemeldete Fahrzeuge **ohne** vorübergehende Stilllegungen/Außerbetriebsetzungen

Zulassungsbezirk mit Unterscheidungskennzeichen Plz Gemeinde	Kraft- räder	Personenkraftwagen		Last- kraft- wagen	Zugmaschinen		Sonstige Kfz einschl. Kraftomni- busse	Kraft- fahrzeuge insge- samt	Kraft- fahr- zeug- anhänger
		ins- gesamt	darunter gewerb- liche Halter		ins- gesamt	dar. land-/ forstwirt- schaftliche Zugma- schinen			
32105 BAD SALZUFLEN, ST.	2 012	28 548	2 139	1 541	722	441	162	32 985	3 686
32683 BARNTRUP, ST.	442	4 902	232	232	218	207	40	5 834	829
32825 BLOMBERG, ST.	754	9 077	495	297	421	407	65	10 614	1 485
32756 DETMOLD, ST.	2 679	38 265	3 089	1 638	633	499	283	43 498	4 938
32694 DOERENTRUP	444	4 841	204	173	222	211	57	5 737	769
32699 EXTERTAL	587	6 936	220	272	521	483	66	8 382	1 306
32805 HORN-BAD MEINBERG, ST.	846	9 245	356	414	513	373	66	11 084	1 689
32689 KALLETAL	823	8 517	333	384	574	555	56	10 354	1 511
32791 LAGE, ST.	1 624	18 728	868	861	407	345	128	21 748	2 631
32657 LEMGO, ST.	1 692	21 248	1 409	979	657	485	137	24 713	3 199
33818 LEOPOLDSHOEHE	771	9 057	583	413	277	192	54	10 572	1 367
32676 LUEGDE, ST.	516	5 804	311	263	469	466	44	7 096	1 007
33813 OERLINGHAUSEN, ST.	760	9 649	347	312	108	87	57	10 886	1 140
32816 SCHIEDER-SCHWALENBERG, ST.	448	4 978	232	202	198	185	72	5 898	1 142
33189 SCHLANGEN	382	4 673	184	169	138	118	27	5 389	747
ZUSAMMEN	15 113	189 061	11 219	8 384	6 170	5 131	1 341	220 069	28 179
MI - MINDEN-LUEBBECKE (05770)									
32545 BAD OEYNHAUSEN, ST.	1 837	26 947	2 241	1 442	762	595	111	31 099	3 471
32339 ESPELKAMP, ST.	722	12 910	1 306	558	710	614	54	14 954	1 887
32479 HILLE	873	10 048	363	537	886	855	54	12 398	1 955
32609 HUELLHORST	594	8 059	463	437	446	409	48	9 584	1 376
32312 LUEBBECKE, ST.	914	14 776	1 227	651	536	461	78	16 955	2 180
32423 MINDEN, ST.	2 718	42 251	4 135	2 716	892	671	277	48 854	6 083
32469 PETERSHAGEN, ST.	1 403	15 077	379	585	1 641	1 562	97	18 803	3 267
32457 PORTA WESTFALICA, ST.	1 875	21 142	1 323	1 226	779	636	132	25 154	3 497
32361 PREUSSISCH OLDENDORF, ST.	591	7 407	362	343	566	546	44	8 951	1 251
32369 RAHDEN, ST.	615	8 777	407	417	1 294	1 275	65	11 168	1 860
32351 STEMWEDE	674	8 289	510	480	1 391	1 365	74	10 908	1 810
ZUSAMMEN	12 816	175 683	12 716	9 392	9 903	8 989	1 034	208 828	28 637
PB - PADERBORN (05774)									
33184 ALTENBEKEN	417	4 771	199	145	296	273	23	5 652	767
33175 BAD LIPPSPRINGE, ST.	523	7 108	267	349	141	104	24	8 145	859
33178 BORCHEN	730	7 027	244	393	453	435	57	8 660	1 107
33142 BUEREN, ST.	1 038	12 189	711	644	816	687	95	14 782	2 198
33129 DELBRUECK, ST.	1 303	16 690	817	1 077	1 594	1 431	134	20 798	3 673
33161 HOEVELHOF	697	8 488	571	425	430	410	50	10 090	1 527
33165 LICHTENAU, ST.	642	5 910	167	280	873	863	52	7 757	1 153
33098 PADERBORN, ST.	5 008	67 558	6 499	2 957	1 290	841	541	77 354	7 530
33154 SALZKOTTEN, ST.	1 256	13 464	773	687	924	850	122	16 453	2 463
33181 WUENNENBERG, ST.	672	6 827	398	428	918	847	50	8 895	1 547
ZUSAMMEN	12 286	150 032	10 646	7 385	7 735	6 741	1 148	178 586	22 824
BO - BOCHUM, STADT (05911)									
44787 BOCHUM	14 301	194 656	42 525	16 133	975	400	1 285	227 350	11 193
ZUSAMMEN	14 301	194 656	42 525	16 133	975	400	1 285	227 350	11 193
DO - DORTMUND, STADT (05913)									
44135 DORTMUND	20 879	249 379	19 660	12 043	1 812	800	1 355	285 468	19 775
ZUSAMMEN	20 879	249 379	19 660	12 043	1 812	800	1 355	285 468	19 775
HA - HAGEN, STADT (05914)									
58089 HAGEN	8 247	86 846	6 808	5 130	1 038	491	666	101 927	7 200
ZUSAMMEN	8 247	86 846	6 808	5 130	1 038	491	666	101 927	7 200
HAM - HAMM, STADT (05915)									
59063 HAMM	6 452	82 891	5 726	3 756	1 547	1 146	520	95 166	9 829
ZUSAMMEN	6 452	82 891	5 726	3 756	1 547	1 146	520	95 166	9 829
HER - HERNE, STADT (05916)									
44623 HERNE	5 981	69 819	5 111	3 304	272	120	532	79 908	5 047
ZUSAMMEN	5 981	69 819	5 111	3 304	272	120	532	79 908	5 047
EN - ENNEPE-RUHR-KREIS (05954)									
58339 BRECKERFELD, ST.	610	5 142	276	268	274	258	39	6 333	733
58256 ENNEPETAL, ST.	1 878	17 611	1 776	938	371	317	182	20 980	1 745
58285 GEVELSBERG, ST.	1 642	16 912	1 414	958	179	119	70	19 761	1 431
42555 HATTINGEN, ST.	2 862	28 890	1 676	1 073	505	382	216	33 546	2 420
58313 HERDECKE, ST.	1 459	14 146	819	456	141	105	47	16 249	1 237
58332 SCHWELM, ST.	1 450	14 673	1 494	759	210	117	93	17 185	1 362
45549 SPROCKHOEVEL, ST.	1 655	15 510	1 058	735	389	347	61	18 350	1 630
58300 WETTER (RUHR), ST.	1 592	15 322	1 147	827	249	178	121	18 111	1 404
44892 WITTEN, ST.	5 174	48 705	3 043	2 171	523	335	207	56 780	4 293
ZUSAMMEN	18 322	176 911	12 703	8 185	2 841	2 158	1 036	207 295	16 255

Anmerkungen siehe Seite 168.

(Fortsetzung): Bestand an Kraftfahrzeugen und Kraftfahrzeuganhängern am 1. Januar 2008 nach Zulassungsbezirken und Gemeinden mit vorangestellter Postleitzahl ¹⁾

Ab 1. Januar 2008 nur noch angemeldete Fahrzeuge ohne vorübergehende Stilllegungen/Außerbetriebsetzungen

Zulassungsbezirk mit Unterscheidungskennzeichen Plz Gemeinde	Kraft- räder	Personenkraftwagen		Last- kraft- wagen	Zugmaschinen		Sonstige Kfz einschl. Kraftomni- busse	Kraft- fahrzeuge insge- samt	Kraft- fahr- zeug- anhänger
		ins- gesamt	darunter gewerb- liche Halter		ins- gesamt	dar. land-/ forstwirt- schaftliche Zugma- schinen			
	1	2	3	4	5	6	7	8	9
HSK - HOCHSAUERLANDKREIS (05958)									
59755 ARNSBERG, ST.	3 380	39 481	2 787	1 803	561	439	257	45 482	4 666
59909 BESTWIG	524	5 811	348	412	283	228	91	7 121	1 110
59929 BRILON, ST.	1 096	14 659	1 303	798	1 257	1 097	113	17 923	2 720
59889 ESLOHE (SAUERLAND)	370	4 807	208	306	538	527	43	6 064	1 003
59969 HALLENBERG, ST.	292	2 588	156	131	506	421	15	3 532	635
34431 MARSBERG, ST.	991	10 693	416	500	1 085	995	57	13 326	2 016
59964 MEDEBACH, ST.	421	4 222	159	171	770	694	33	5 617	908
59872 MESCHEDE, ST.	1 183	16 739	1 346	818	672	606	315	19 727	2 796
59939 OLSBERG, ST.	801	8 044	379	356	392	387	47	9 640	1 390
57392 SCHMALLENBERG, ST.	1 188	13 624	813	768	1 134	1 098	123	16 837	2 413
59846 SUNDERN (SAUERLAND), ST.	1 398	16 053	859	825	800	646	71	19 147	2 887
59955 WINTERBERG, ST.	620	7 253	354	325	404	380	57	8 659	1 245
ZUSAMMEN	12 264	143 974	9 128	7 213	8 402	7 518	1 222	173 075	23 789
MK - MAERKISCHER KREIS (05962)									
58762 ALTENA, ST.	966	10 320	456	428	106	89	60	11 880	1 034
58802 BALVE, ST.	702	6 825	341	348	303	255	36	8 214	1 107
58553 HALVER, ST.	1 022	9 293	575	495	412	396	85	11 307	1 137
58675 HEMER, ST.	1 922	18 999	1 011	862	272	224	70	22 125	1 908
58849 HERSCHIED	543	4 460	255	175	266	265	28	5 472	633
58636 ISERLOHN, ST.	4 084	49 375	3 918	2 377	781	573	319	56 936	4 801
58566 KIERSPE, ST.	863	8 860	510	432	377	365	50	10 582	1 071
58507 LUEDENSCHIED, ST.	2 733	37 098	2 973	1 766	411	311	356	42 364	2 782
58540 MEINERZHAGEN, ST.	1 110	10 967	590	467	692	601	60	13 296	1 419
58706 MENDEN (SAUERLAND), ST.	2 631	29 740	1 662	1 294	473	307	156	34 294	3 158
58769 NACHRODT-WIBLINGWERDE	378	3 744	111	154	126	114	21	4 423	457
58809 NEUENRADE, ST.	588	6 427	379	299	210	203	47	7 641	761
58840 PLETTENBERG, ST.	1 376	14 125	1 007	711	348	285	75	16 635	1 527
58579 SCHALKSMUEHLE	725	6 845	600	270	179	170	34	8 053	743
58791 WERDOHL, ST.	841	9 306	565	419	153	83	47	10 766	890
ZUSAMMEN	20 554	226 384	14 953	10 497	5 109	4 241	1 444	263 988	23 428
OE - OLPE (05966)									
57439 ATTENDORN, ST.	1 121	13 200	1 240	653	454	390	43	15 471	1 746
57489 DROLSHAGEN, ST.	768	6 891	368	346	682	638	42	8 729	1 219
57413 FINNENTROP	943	9 514	567	469	484	403	86	11 496	1 448
57399 KIRCHHUNDEM	675	6 852	335	358	505	482	36	8 426	1 243
57368 LENNESTADT, ST.	1 149	14 094	914	684	463	454	97	16 487	1 860
57462 OLPE, ST.	1 100	14 109	1 633	778	599	456	112	16 698	1 837
57482 WENDEN	1 077	10 997	641	468	496	480	45	13 083	1 594
ZUSAMMEN	6 833	75 657	5 698	3 756	3 683	3 303	461	90 390	10 947
SI - SIEGEN-WITGENSTEIN (05970)									
57319 BAD BERLEBURG, ST.	1 050	11 469	927	523	1 531	1 507	73	14 646	1 892
57299 BURBACH	876	8 379	953	427	612	449	70	10 364	1 419
57339 ERNDTEBRUECK	406	4 130	397	231	462	445	34	5 263	739
57258 FREUDENBERG, ST.	1 229	10 406	1 057	624	731	583	75	13 065	1 877
57271 HILCHENBACH, ST.	826	8 196	434	251	439	415	30	9 742	1 187
57223 KREUZTAL, ST.	1 505	16 488	1 597	683	623	430	71	19 370	2 530
57334 LAASPHE, ST.	716	8 150	681	321	886	847	61	10 134	1 281
57250 NETPHEN	1 411	13 692	1 052	479	802	769	50	16 434	2 046
57290 NEUNKIRCHEN	765	7 522	901	291	270	225	29	8 877	1 114
57072 SIEGEN, ST.	4 233	53 008	7 677	2 794	890	680	507	61 432	5 755
57234 WILNSDORF	1 288	12 514	1 257	540	542	497	47	14 931	1 819
ZUSAMMEN	14 305	153 954	16 933	7 164	7 788	6 847	1 047	184 258	21 659
SO - SOEST (05974)									
59609 ANROECHTE	533	6 072	318	310	386	342	44	7 345	1 320
59505 BAD SASSENDORF	533	5 993	147	248	360	325	28	7 162	1 087
59469 ENSE	534	6 976	337	308	274	250	19	8 111	1 054
59597 ERWITTE, ST.	766	8 808	473	498	779	432	174	11 025	2 142
59590 GESEKE, ST.	981	10 331	407	405	445	401	52	12 214	1 483
59510 LIPPETAL	663	6 698	166	306	749	716	75	8 491	1 475
59555 LIPPSTADT, ST.	2 502	33 266	2 065	1 375	749	675	205	38 097	4 136
59519 MOEHNESEE	548	6 529	239	293	315	313	35	7 720	1 180
59602 RUETHEN, ST.	571	6 510	296	348	722	664	30	8 181	1 304
59494 SOEST, ST.	1 726	23 986	2 307	1 070	721	524	297	27 800	3 052
59581 WARSTEIN, ST.	1 456	15 500	907	564	592	503	84	18 196	2 483
59514 WELVER	816	7 193	137	253	588	563	33	8 883	1 421
59457 WERL, ST.	1 264	15 445	1 122	862	770	478	66	18 407	2 477
58739 WICKEDE (RUHR)	523	6 250	416	323	207	138	31	7 334	859
ZUSAMMEN	13 416	159 557	9 337	7 163	7 657	6 324	1 173	188 966	25 473
UN - UNNA (05978)									
59192 BERGKAMEN, ST.	2 451	24 554	931	828	182	159	156	28 171	2 280
59199 BOENEN	886	10 034	1 171	401	178	171	28	11 527	1 118
58730 FROENDENBERG, ST.	1 257	12 245	324	496	318	306	75	14 391	1 559
59439 HOLZWICKEDE	898	9 794	840	461	163	97	33	11 349	1 044
59174 KAMEN, ST.	2 193	22 807	918	826	231	180	135	26 192	2 223
44532 LUENEN, ST.	3 662	40 558	2 107	1 841	317	197	194	46 572	3 446
58239 SCHWERTE, ST.	2 410	25 731	1 363	975	267	214	144	29 527	2 217

Anmerkungen siehe Seite 168.

(Fortsetzung): Bestand an Kraftfahrzeugen und Kraftfahrzeuganhängern am 1. Januar 2008 nach Zulassungsbezirken und Gemeinden mit vorangestellter Postleitzahl ¹⁾

Ab 1. Januar 2008 nur noch angemeldete Fahrzeuge **ohne** vorübergehende Stilllegungen/Außerbetriebsetzungen

Zulassungsbezirk mit Unterscheidungskennzeichen Plz Gemeinde	Kraft- räder	Personenkraftwagen		Last- kraft- wagen	Zugmaschinen		Sonstige Kfz einschl. Kraftomni- busse	Kraft- fahrzeuge insge- samt	Kraft- fahr- zeug- anhänger
		ins- gesamt	darunter gewerb- liche Halter		ins- gesamt	dar. land-/ forstwirt- schaftliche Zugma- schinen			
	1	2	3	4	5	6	7	8	9
59379 SELM,ST.	1 369	14 288	660	549	393	337	205	16 804	1 814
59423 UNNA,ST.	2 679	32 062	2 211	1 542	602	374	251	37 136	3 474
59368 WERNE A.D.LIPPE,ST.	1 378	16 375	992	675	480	391	137	19 045	2 079
ZUSAMMEN	19 183	208 448	11 517	8 594	3 131	2 426	1 358	240 714	21 254
LAND INSGESAMT	744 921	8 809 659	829 144	457 978	217 093	177 63059	530 10 289 181	973 389	
HESSEN									
DA - DARMSTADT,STADT (06411)									
64283 DARMSTADT	4 713	66 346	12 233	3 296	552	445	567	75 474	4 079
ZUSAMMEN	4 713	66 346	12 233	3 296	552	445	567	75 474	4 079
F - FRANKFURT AM MAIN,STADT (06412)									
60311 FRANKFURT AM MAIN	17 125	292 234	82 404	18 624	1 479	1 074	2 391	331 853	13 373
ZUSAMMEN	17 125	292 234	82 404	18 624	1 479	1 074	2 391	331 853	13 373
OF - OFFENBACH AM MAIN,STADT (06413)									
63065 OFFENBACH AM MAIN	3 332	48 990	8 183	2 520	257	84	319	55 418	2 752
ZUSAMMEN	3 332	48 990	8 183	2 520	257	84	319	55 418	2 752
WI - WIESBADEN,STADT *) (06414)									
55246 WIESBADEN	8 989	133 783	23 559	6 766	1 578	1 338	1 996	153 112	8 566
ZUSAMMEN	8 989	133 783	23 559	6 766	1 578	1 338	1 996	153 112	8 566
HP - BERGSTRASSE (06431)									
69518 ABTSTEINACH	211	1 583	76	83	.	.	.	1 987	166
64625 BENSHEIM,ST.	2 481	23 710	4 422	1 109	499	454	197	27 996	2 110
68647 BIBLIS	567	5 033	141	214	216	194	54	6 084	674
69488 BIRKENAU	612	5 980	247	220	242	230	26	7 080	594
68642 BUERSTADT,ST.	855	8 650	486	453	201	199	55	10 214	877
64683 EINHAUSEN	381	3 578	218	193	95	94	17	4 264	401
64658 FUERTH	636	6 301	347	395	343	339	76	7 751	805
69517 GORXHEIMERTAL	247	2 427	93	83	.	.	.	2 840	199
64689 GRASELLENBACH	206	2 086	73	114	162	160	26	2 594	333
68649 GROSS-ROHRHEIM	238	2 067	95	87	133	115	14	2 539	309
64646 HEPPENHEIM(BERGSTRASSE),KREISS	1 486	14 315	1 437	701	556	526	131	17 189	1 487
69434 HIRSCHHORN(NECKAR),ST.	179	1 890	137	96	82	75	13	2 260	264
68623 LAMPERTHEIM,ST.	1 865	17 717	1 102	834	408	397	204	21 028	1 844
64686 LAUTERTAL(ODENWALD)	526	4 277	191	230	375	369	29	5 437	533
64678 LINDENFELS,ST.	320	3 030	129	179	255	241	47	3 831	376
64653 LORSCH,ST.	791	7 222	519	402	162	110	175	8 752	855
69509 MOERLENBACH	642	6 211	381	373	329	223	35	7 590	859
69239 NECKARSTEINACH,ST.	201	2 082	131	105	.	.	.	2 476	260
64668 RIMBACH	541	5 014	267	196	302	300	22	6 075	601
68519 VIERNHEIM,ST.	1 395	17 189	1 673	937	274	159	108	19 903	1 590
69483 WALD-MICHELBACH	661	6 401	335	334	354	345	59	7 809	804
64673 ZWINGENBERG,ST.	358	3 916	242	127	75	74	26	4 502	365
ZUSAMMEN	15 399	150 679	12 742	7 465	5 319	4 851	1 339	180 201	16 306
DA - DARMSTADT-DIEBURG (06432)									
64665 ALSBACH-HAEHNLEIN	518	5 431	384	250	155	139	25	6 379	598
64832 BABENHAUSEN,ST.	975	8 916	595	567	302	287	75	10 835	1 167
64404 BICKENBACH	282	3 031	223	137	56	54	14	3 520	273
64807 DIEBURG,ST.	724	8 237	1 179	851	1 092	82	65	10 969	2 762
64859 EPPERTSHAUSEN	288	3 397	281	156	43	32	41	3 925	370
64390 ERZHAUSEN	377	3 843	191	153	.	.	.	4 408	318
64405 FISCHBACHTAL	182	1 553	44	64	.	.	.	1 965	234
64347 GRIESHEIM,ST.	1 026	13 034	1 012	713	334	318	62	15 169	1 107
64401 GROSS-BIEBERAU,ST.	325	2 664	236	170	144	143	16	3 319	380
64823 GROSS-UMSTADT,ST.	1 401	12 065	859	586	604	563	95	14 751	1 831
64846 GROSS-ZIMMERN	685	7 142	357	352	124	88	79	8 382	772
64409 MESSEL	219	2 246	133	161	61	58	23	2 710	295
64397 MODAUTAL	377	2 905	116	176	302	299	25	3 785	481
64367 MUEHLTAL	713	7 651	465	243	149	146	30	8 786	746
64839 MUESTER	783	7 639	300	363	112	104	23	8 920	761
64372 OBER-RAMSTADT,ST.	720	8 401	865	439	190	188	32	9 782	926
64853 OTZBERG	553	3 763	168	160	298	296	25	4 799	565
64319 PFUNGSTADT,ST.	1 200	13 173	965	670	221	207	85	15 349	1 337
64354 REINHEIM,ST.	1 005	9 472	478	326	219	205	32	11 054	1 044
64380 ROSSDORF	647	6 613	377	267	134	134	21	7 682	607
64850 SCHAAFHEIM	586	5 032	183	210	211	198	34	6 073	670
64342 SEEHEIM-JUGENHEIM	878	9 173	448	310	154	149	50	10 565	756
64331 WEITERSTADT	1 381	14 827	2 308	601	220	211	57	17 086	1 391
ZUSAMMEN	15 845	160 208	12 167	7 925	5 309	4 082	926	190 213	19 391
GG - GROSS-GERAU (06433)									
64584 BIEBESHEIM AM RHEIN	392	3 504	257	227	166	126	18	4 307	628
65474 BISCHOFHEIM	629	5 827	285	207	73	53	31	6 767	521

Anmerkungen siehe Seite 168.

¹⁾ Einschließlich aller Polizeifahrzeuge im Bundesland Hessen.

HE

(Fortsetzung): Bestand an Kraftfahrzeugen und Kraftfahrzeuganhängern am 1. Januar 2008 nach Zulassungsbezirken und Gemeinden mit vorangestellter Postleitzahl ¹⁾

Ab 1. Januar 2008 nur noch angemeldete Fahrzeuge ohne vorübergehende Stilllegungen/Außerbetriebsetzungen

Zulassungsbezirk mit Unterscheidungskennzeichen Plz Gemeinde	Kraft- räder	Personenkraftwagen		Last- kraft- wagen	Zugmaschinen		Sonstige Kfz einschl. Kraftomni- busse	Kraft- fahrzeuge insge- samt	Kraft- fahr- zeug- anhänger
		ins- gesamt	darunter gewerb- liche Halter		ins- gesamt	dar. land-/ forstwirt- schaftliche Zugma- schinen			
	1	2	3	4	5	6	7	8	9
64572 BUETTELBORN	783	7 642	387	443	221	212	29	9 118	837
64579 GERNESHEIM,ST.	475	5 298	284	301	226	160	64	6 364	824
65462 GINSHEIM-GUSTAVSBURG	829	7 784	691	433	228	91	50	9 324	800
64521 GROSS-GERAU,ST.	1 328	12 600	1 125	694	301	275	172	15 095	1 297
65451 KELSTERBACH,ST.	566	6 858	1 006	704	98	44	29	8 255	542
64546 MOERFELDEN-WALLDORF,ST.	1 522	18 189	2 986	788	112	64	99	20 710	1 279
64569 NAUHEIM	540	5 452	238	151	63	63	55	6 261	477
65479 RAUNHEIM,ST.	539	6 111	507	213	183	15	26	7 072	710
64560 RIEDSTADT	1 303	11 554	479	544	357	350	112	13 870	1 575
65423 RUESSLSHEIM,ST.	2 618	39 946	15 473	1 074	276	191	168	44 082	2 147
64589 STOCKSTADT AM RHEIN	282	3 115	118	107	82	61	22	3 608	412
65468 TREBUR	977	7 628	732	301	398	379	46	9 350	932
ZUSAMMEN	12 783	141 508	24 568	6 187	2 784	2 084	921	164 183	12 981
HG - HOCHTAUNUSKREIS (06434)									
61381 FRIEDRICHSDORF,ST.	1 174	13 865	1 461	1 020	576	190	61	16 696	1 333
61479 GLASHUETTEN	294	3 257	125	80	97	97	14	3 742	253
61279 GRAEVENWIESBACH	355	2 963	126	160	240	240	33	3 751	445
61348 HOMBURG V.D.HOEHE,BAD,ST.	1 924	31 622	6 504	1 126	286	275	306	35 264	1 483
61462 KOENIGSTEIN IM TAUNUS,ST.	579	9 534	1 000	234	87	85	25	10 459	379
61476 KRONBERG IM TAUNUS,ST.	690	10 748	1 641	402	.	.	.	11 957	447
61267 NEU-ANSPACH	737	8 367	570	282	209	204	41	9 636	795
61440 OBERURSEL(TAUNUS),ST.	1 815	42 477	21 960	2 015	288	281	105	46 700	1 358
61389 SCHMITTEN	569	5 580	381	267	125	122	50	6 591	650
61449 STEINBACH (TAUNUS),ST.	380	5 216	291	210	.	.	.	5 868	249
61250 USINGEN,ST.	734	8 047	659	378	289	287	35	9 483	925
61273 WEHRHEIM	481	5 604	384	227	217	217	21	6 550	656
61276 WEILROD	439	4 097	171	193	323	321	46	5 098	653
ZUSAMMEN	10 171	151 377	35 273	6 594	2 875	2 436	778	171 795	9 626
MKK - MAIN-KINZIG-KREIS (06435)									
63599 BIEBERGEMUEND	643	4 770	206	229	425	418	25	6 092	743
63633 BIRSTEIN	404	3 847	158	190	695	663	49	5 185	743
63636 BRACHTTAL	344	3 058	93	123	204	199	34	3 763	427
63486 BRUCHKOEBEL,ST.	1 005	11 971	729	514	275	261	47	13 112	1 020
63526 ERLensee	604	7 167	589	313	99	80	51	8 234	665
63639 FLOERSBACHTAL	206	1 535	57	72	221	220	11	2 045	353
63579 FREIGERICHT	883	8 716	407	345	181	171	40	10 165	1 089
63571 GELNHAUSEN,BARBAROSSASTADT	1 091	12 490	1 310	766	216	169	198	14 761	1 491
63538 GROSSKROTZENBURG	325	3 807	131	104	.	.	.	4 306	290
63584 GRUENDAU	917	8 528	368	441	372	368	87	10 345	1 124
63546 HAMMERSBACH	307	2 920	124	91	130	129	11	3 459	380
63450 HANAU,ST.	2 745	40 695	4 781	2 416	423	287	440	46 719	3 516
63594 HASSELROTH	424	4 290	195	157	126	113	47	5 044	649
63637 JOSSGRUND	240	2 129	84	156	174	173	13	2 712	374
63505 LANGENSELBOLD	606	7 570	693	500	164	149	72	8 912	814
63589 LINSGERICHT	527	5 814	425	245	182	182	28	6 796	686
63477 MAINTAL,ST.	1 478	19 766	1 890	974	249	149	135	22 602	1 315
63543 NEUBERG	341	3 334	99	124	79	78	14	3 892	355
61130 NIDDERAU,ST.	1 144	11 272	552	524	329	319	44	13 313	1 170
61138 NIEDERDORFELDEN	155	1 961	197	134	.	.	.	2 297	180
63619 ORB,BAD,ST.	470	4 810	234	191	152	149	28	5 651	581
63517 RODENBACH	550	6 393	193	222	89	88	25	7 279	577
63549 RONNEBURG	245	1 954	62	86	.	.	.	2 417	255
36381 SCHLUECHTERN,ST.	819	9 056	664	446	831	817	91	11 243	1 479
61137 SCHOENECK	665	6 565	324	302	181	157	26	7 739	640
36391 SINNTAL	731	5 505	181	250	889	878	43	7 418	965
63628 SODEN-SALMUENSTER,BAD,ST.	627	7 402	672	376	377	365	27	8 809	1 043
36396 STEINAU A.D.STRASSE,ST.	671	5 998	297	300	791	768	54	7 814	1 107
63607 WAECHTERSACH,ST.	617	6 483	389	366	357	317	55	7 878	1 003
ZUSAMMEN	19 784	219 806	16 104	10 957	8 439	7 889	1 716	260 702	25 034
MTK - MAIN-TAUNUS-KREIS (06436)									
65812 BAD SODEN AM TAUNUS,ST.	694	12 008	910	363	122	120	31	13 218	535
65817 EPPSTEIN,ST.	626	7 797	366	269	127	124	63	8 882	569
65760 ESCHBORN,ST.	663	36 363	26 410	6 690	1 092	95	54	44 862	532
65439 FLOERSHEIM AM MAIN,ST.	1 139	11 418	1 126	512	230	192	55	13 354	937
65795 HATTERSHEIM AM MAIN,ST.	1 155	13 643	1 230	482	133	106	46	15 459	935
65239 HOCHHEIM AM MAIN,ST.	787	9 539	695	427	208	199	31	10 992	673
65719 HOFHEIM AM TAUNUS,ST.	1 785	22 623	2 302	969	424	403	297	26 098	1 656
65779 KELKHEIM(TAUNUS),ST.	1 406	16 562	1 231	614	144	136	88	18 814	1 049
65830 KRIFTEL	442	5 914	479	223	85	85	24	6 688	321
65835 LIEDERBACH	374	8 114	3 530	170	80	76	12	8 750	263
65824 SCHWALBACH AM TAUNUS,ST.	451	9 172	1 926	242	43	34	24	9 932	340
65843 SULZBACH (TAUNUS)	381	5 480	980	210	59	58	20	6 150	244
ZUSAMMEN	9 903	158 633	41 185	11 171	2 747	1 628	745	183 199	8 054
ERB - ODENWALDKREIS (06437)									
64732 BAD KOENIG,ST.	441	5 184	443	219	373	358	34	6 251	706
64743 BEERFELDEN,ST.	380	3 739	261	191	352	347	53	4 715	763
64395 BRENSBACH	353	3 243	257	228	281	279	17	4 122	497
64747 BREUBERG,ST.	356	4 078	409	185	168	158	34	4 821	510
64753 BROMBACHTAL	205	2 163	103	110	180	180	27	2 685	381

Anmerkungen siehe Seite 168.

(Fortsetzung): Bestand an Kraftfahrzeugen und Kraftfahrzeuganhängern am 1. Januar 2008 nach Zulassungsbezirken und Gemeinden mit vorangestellter Postleitzahl ¹⁾

Ab 1. Januar 2008 nur noch angemeldete Fahrzeuge **ohne** vorübergehende Stilllegungen/Außerbetriebsetzungen

Zulassungsbezirk mit Unterscheidungskennzeichen Plz Gemeinde	Kraft- räder	Personenkraftwagen		Last- kraft- wagen	Zugmaschinen		Sonstige Kfz einschl. Kraftomni- busse	Kraft- fahrzeuge insge- samt	Kraft- fahr- zeug- anhänger
		ins- gesamt	darunter gewerb- liche Halter		ins- gesamt	dar. land-/ forstwirt- schaftliche Zugma- schinen			
	1	2	3	4	5	6	7	8	9
64711 ERBACH,KREISSTADT	637	7 177	670	295	320	304	60	8 489	999
64407 FRAENKISCH-CRUMBACH	219	1 976	113	82	115	115	12	2 404	299
64754 HESSENECK	42	411	14	13	.	.	.	524	66
64739 HOECHST IM ODENWALD	524	5 184	268	199	203	182	48	6 158	717
64750 LUETZELBACH	426	3 969	192	159	291	286	25	4 870	584
64720 MICHELSTADT,ST.	799	9 166	941	519	401	385	179	11 064	1 390
64756 MOSSAUTAL	131	1 587	107	105	195	192	13	2 031	341
64385 REICHELSHHEIM (ODENWALD)	606	5 101	303	273	591	585	56	6 627	765
64757 ROTHENBERG	210	1 446	72	87	180	176	17	1 940	284
64759 SENSBACHTAL	58	617	32	41	.	.	.	843	170
ZUSAMMEN	5 387	55 041	4 185	2 706	3 824	3 719	586	67 544	8 472
OF - OFFENBACH (06438)									
63128 DIETZENBACH,ST.	1 064	16 260	2 059	744	118	101	57	18 243	1 046
63303 DREIEICH,ST.	1 853	24 016	3 784	1 288	260	240	92	27 509	1 683
63329 EGELSBACH	486	5 701	791	205	53	46	30	6 475	454
63512 HAINBURG	713	8 221	560	414	117	73	47	9 512	745
63150 HEUSENSTAMM,ST.	760	10 437	977	494	79	59	26	11 796	564
63225 LANGEN,ST.	1 341	17 838	2 106	792	71	66	114	20 156	1 202
63533 MAINHAUSEN	584	5 383	613	265	57	45	17	6 306	586
63165 MUEHLHEIM AM MAIN,ST.	1 104	14 595	1 323	718	79	73	57	16 553	1 033
63263 NEU-ISENBURG,ST.	1 179	20 919	5 185	1 261	82	54	171	23 612	942
63179 OBERTSHAUSEN	886	12 726	1 044	419	78	52	34	14 143	667
63110 RODGAU,ST.	2 197	24 276	2 039	1 300	404	275	100	28 277	2 096
63322 ROEDERMARK,ST.	1 159	15 518	1 556	624	117	86	74	17 492	1 271
63500 SELIGENSTADT,ST.	1 058	11 257	853	504	182	175	31	13 032	1 027
ZUSAMMEN	14 384	187 147	22 890	9 028	1 697	1 345	850	213 106	13 316
RÜD - RHEINGAU-TAUNUS-KREIS (06439)									
65326 AARBERGEN	412	3 672	139	159	268	253	18	4 529	529
65307 BAD SCHWALBACH,KREISSTADT	562	6 125	307	226	164	161	55	7 132	635
65343 ELTVILLE AM RHEIN,ST.	922	9 631	924	368	446	443	47	11 414	895
65366 GEISENHEIM,ST.	790	6 416	471	275	257	253	27	7 765	671
65321 HEIDENROD	662	5 071	114	273	513	500	64	6 583	961
65329 HOHENSTEIN	381	3 810	86	181	332	331	19	4 723	600
65510 HUENSTETTEN	653	6 291	203	248	309	309	52	7 553	769
65510 IDSTEIN,ST.	978	13 101	1 224	479	423	416	66	15 047	1 153
65399 KIEDRICH	257	2 278	67	69	.	.	.	2 721	182
65391 LORCH,ST.	306	2 226	72	198	192	181	25	2 947	502
65527 NIEDERNHAUSEN	676	8 320	337	206	184	184	26	9 412	619
65375 OESTRICH-WINKEL,ST.	730	6 643	321	270	470	469	36	8 149	729
65385 RUEDESHEIM AM RHEIN,ST.	593	4 897	277	309	305	291	41	6 145	673
65388 SCHLANGENBAD	312	3 832	134	135	146	143	22	4 447	390
65232 TAUNUSSTEIN,ST.	1 292	17 519	1 480	638	350	337	95	19 894	1 399
65529 WALDEMS	411	3 477	124	126	251	246	32	4 297	480
65396 WALLUF	314	3 529	315	128	.	.	.	4 054	298
ZUSAMMEN	10 251	106 838	6 595	4 288	4 793	4 698	642	126 812	11 485
FB - WETTERAUKREIS (06440)									
63674 ALTENSTADT	680	6 783	417	406	282	277	71	8 222	847
61231 BAD NAUHEIM,ST.	947	14 824	1 243	813	314	286	162	17 060	1 083
61118 BAD VILBEL,ST.	1 293	17 273	2 309	771	215	169	67	19 619	1 024
63654 BUEDINGEN,ST.	1 159	11 809	765	616	720	709	136	14 440	1 611
35510 BUTZBACH,ST.	1 098	12 790	996	544	648	639	151	15 231	1 659
61209 ECHZELL	348	3 042	122	141	208	207	30	3 769	396
61197 FLORSTADT	552	5 069	150	220	303	295	47	6 191	724
61169 FRIEDBERG(HESSEN),KREISSTADT	1 028	14 142	2 076	747	494	458	108	16 519	1 301
63688 GEDERN,ST.	373	4 138	148	223	429	421	32	5 195	709
63695 GLAUBURG	172	1 817	73	102	111	109	11	2 213	321
63697 HIRZENHAIN	157	1 639	46	53	86	86	16	1 951	244
61184 KARBEN,ST.	1 092	12 065	958	577	322	286	75	14 131	1 068
63699 KEFENROD	175	1 647	43	83	269	269	12	2 186	269
63694 LIMESHAIN	276	3 071	127	194	128	124	12	3 681	424
35516 MUENZENBERG,ST.	323	3 391	122	148	298	256	15	4 175	600
63667 NIDDA,ST.	911	9 900	610	469	854	835	69	12 203	1 459
61194 NIDDATAL,ST.	532	5 242	135	222	229	212	22	6 247	607
61239 OBER-MOERLEN	386	3 714	297	164	173	169	17	4 454	556
63683 ORTENBERG,ST.	566	5 182	213	256	424	417	43	6 471	856
63691 RANSTADT	254	3 004	99	135	200	198	15	3 608	515
61203 REICHELSHHEIM (WETTERAU),ST.	356	3 843	127	170	237	230	24	4 630	574
35519 ROCKENBERG	270	2 458	76	148	151	140	13	3 040	319
61191 ROSBACH V.D.HOEHE,ST.	621	7 026	724	388	280	258	24	8 339	713
61200 WOELFERSHEIM	579	5 581	212	303	326	323	21	6 810	751
61206 WOELLSTADT	314	3 249	115	149	143	132	15	3 870	329
ZUSAMMEN	14 462	162 699	12 203	8 042	7 844	7 505	1 208	194 255	18 959
GI - GIESSEN (06531)									
35469 ALLENDORF (LUMDA),ST.	260	2 373	64	95	135	134	18	2 881	380
35444 BIEBERTAL	607	6 123	161	199	231	214	56	7 216	819
35418 BUSECK	730	7 423	237	388	309	294	56	8 906	988
35463 FERNWALD	365	3 840	295	204	136	126	36	4 581	504
35390 GIESSEN,STADT	2 038	30 085	4 271	1 850	390	335	277	34 640	2 666
35305 GRUENBERG,ST.	822	7 820	332	354	682	674	79	9 757	1 147

Anmerkungen siehe Seite 168.

HE

(Fortsetzung): Bestand an Kraftfahrzeugen und Kraftfahrzeuganhängern am 1. Januar 2008 nach Zulassungsbezirken und Gemeinden mit vorangestellter Postleitzahl ¹⁾

Ab 1. Januar 2008 nur noch angemeldete Fahrzeuge ohne vorübergehende Stilllegungen/Außerbetriebsetzungen

Zulassungsbezirk mit Unterscheidungskennzeichen Plz Gemeinde	Kraft- räder	Personenkraftwagen		Last- kraft- wagen	Zugmaschinen		Sonstige Kfz einschl. Kraftomni- busse	Kraft- fahrzeuge insge- samt	Kraft- fahr- zeug- anhänger
		ins- gesamt	darunter gewerb- liche Halter		ins- gesamt	dar. land-/ forstwirt- schaftliche Zugma- schinen			
	1	2	3	4	5	6	7	8	9
35452 HEUCHELHEIM	327	4 048	315	384	142	94	41	4 942	501
35410 HUNGEN,ST.	640	7 481	389	394	605	551	55	9 175	1 156
35428 LANGGOENS	723	6 798	325	1 356	661	334	35	9 573	1 251
35321 LAUBACH,ST.	557	5 647	222	279	433	428	40	6 956	893
35423 LICH,ST.	659	7 451	421	330	455	444	49	8 944	974
35440 LINDEN,ST.	519	6 557	408	251	98	85	50	7 475	657
35457 LOLLAR,ST.	372	4 880	223	294	134	125	26	5 706	559
35415 POHLHEIM,ST.	785	9 213	361	350	262	257	41	10 651	1 030
35466 RABENAU	308	3 147	84	115	274	271	30	3 874	562
35447 REISKIRCHEN	550	6 039	288	383	310	295	34	7 316	899
35460 STAUFENBERG,ST.	438	4 616	113	165	231	195	31	5 481	676
35435 WETTENBERG	714	7 233	434	409	164	164	30	8 550	805
ZUSAMMEN	11 414	130 774	8 943	7 800	5 652	5 020	984	156 624	16 467
LDK - LAHN-DILL-KREIS (06532)									
35614 ASSLAR,ST.	654	7 436	583	329	211	209	31	8 661	970
35649 BISCHOFFEN	226	2 061	134	85	179	179	11	2 562	355
35619 BRAUNFELS,ST.	621	6 611	207	214	187	181	25	7 658	826
35767 BREITSCHEID	363	2 792	245	139	251	187	23	3 568	544
35716 DIETZHOELZTAL	361	3 298	215	143	231	228	23	4 056	504
35683 DILLENBURG,ST.	1 070	12 507	1 169	581	400	300	88	14 646	1 728
35759 DRIEDORF	346	2 955	224	142	279	278	22	3 744	550
35630 EHRINGSHAUSEN	468	5 194	263	188	242	242	38	6 130	680
35713 ESCHENBURG	678	5 722	394	242	307	294	43	6 992	964
35753 GREIFENSTEIN	492	4 208	216	189	355	342	29	5 273	721
35708 HAIGER,ST.	1 106	10 930	1 459	575	762	697	99	13 472	1 647
35745 HERBORN,ST.	1 096	11 443	1 184	617	294	262	100	13 550	1 402
35644 HOHENAHR	327	3 007	109	149	248	248	14	3 745	555
35625 HUETTENBERG	633	6 304	325	259	395	394	25	7 616	854
35633 LAHNAU	489	4 835	237	233	153	152	17	5 727	576
35638 LEUN,ST.	353	3 412	172	149	120	114	28	4 062	594
35756 MITTENAAR	307	2 898	211	120	167	135	17	3 509	559
35641 SCHOEFFENGRUND	462	3 931	138	170	279	279	37	4 879	646
35768 SIEGBACH	185	1 594	46	56	129	129	13	1 977	181
35764 SINN	352	3 601	314	162	69	68	23	4 207	484
35606 SOLMS,ST.	779	7 897	434	423	196	189	37	9 332	1 121
35647 WALDSOLMS	416	3 093	163	128	264	263	19	3 920	540
35576 WETZLAR,ST.	2 174	26 840	3 032	1 351	543	465	350	31 258	2 761
ZUSAMMEN	13 958	142 569	11 474	6 644	6 261	5 835	1 112	170 544	19 762
LM - LIMBURG-WEILBURG (06533)									
65520 BAD CAMBERG,ST.	740	8 261	716	303	320	248	42	9 666	791
65614 BESELICH	304	3 127	104	118	.	.	.	3 869	574
65611 BRECHEN	305	3 492	75	153	121	117	20	4 091	359
65599 DORNBURG	521	4 677	228	272	261	246	36	5 767	813
65627 ELBTAL	132	1 344	33	56	.	.	.	1 622	179
65604 ELZ	336	4 265	382	329	83	51	32	5 045	502
65589 HADAMAR,ST.	581	6 093	179	237	314	278	54	7 279	764
65597 HUENFELDEN	646	5 842	155	191	428	427	35	7 142	929
65549 LIMBURG A.D.LAHN,KREISSTADT	1 317	18 567	2 937	1 062	333	289	207	21 486	1 728
35792 LOEHNBURG	300	2 432	60	119	142	135	11	3 004	393
35794 MENGERSKIRCHEN	279	3 178	133	155	140	138	38	3 790	438
35799 MERENBERG	231	2 051	115	118	157	123	19	2 576	342
65594 RUNKEL,ST.	572	5 468	169	258	250	231	34	6 582	742
65618 SELTERS (TAUNUS)	457	4 568	103	131	175	175	23	5 354	487
65606 VILLMAR	361	4 061	104	177	223	223	25	4 847	549
65620 WALDBRUNN (WESTERWALD)	334	3 351	157	158	189	189	23	4 055	491
35781 WEILBURG,ST.	760	7 552	582	364	241	226	272	9 189	1 137
35789 WEILMUNSTER	643	5 343	260	367	303	277	57	6 713	966
35796 WEINBACH	305	2 819	104	132	155	154	27	3 438	410
ZUSAMMEN	9 124	96 491	6 596	4 700	4 225	3 824	975	115 515	12 594
MR - MARBURG-BIEDENKOPF (06534)									
35287 AMOENEBURG,ST.	280	3 099	66	92	311	309	15	3 797	398
35719 ANGELBURG	182	1 882	99	75	.	.	.	2 283	353
35080 BAD ENDBACH	494	4 578	220	187	288	283	70	5 617	641
35216 BIEDENKOPF,ST.	701	7 655	760	311	316	277	40	9 023	1 176
35236 BREIDENBACH	365	3 851	304	156	391	345	25	4 788	671
35091 COELBE	322	3 692	189	179	.	.	.	4 374	484
35232 DAUTPHETAL	627	6 779	393	303	548	540	50	8 307	974
35085 EBSDORFERGRUND	584	5 266	146	193	509	507	40	6 592	722
35112 FRONHAUSEN	222	2 339	65	49	199	192	22	2 831	303
35075 GLADENBACH,ST.	599	6 756	415	259	564	556	51	8 229	911
35274 KIRCHHAIN,ST.	839	9 193	440	346	567	566	96	11 041	1 153
35094 LAHNTAL	391	3 852	129	188	291	280	31	4 753	603
35102 LOHRA	373	3 379	159	156	440	431	32	4 380	517
35037 MARBURG,STADT	2 069	29 179	3 385	1 375	682	666	294	33 599	2 457
35117 MUENCHHAUSEN	328	2 148	78	124	534	529	15	3 149	436
35279 NEUSTADT (HESSEN),ST.	445	4 407	134	130	362	358	19	5 363	689
35282 RAUSCHENBERG,ST.	278	2 716	88	114	402	391	13	3 525	485
35260 STADTALLENDORF,ST.	811	9 882	675	370	520	448	93	11 676	1 134
35239 STEFFENBERG	281	2 461	156	108	237	224	17	3 104	426
35096 WEIMAR	370	4 021	143	144	344	344	30	4 909	548

Anmerkungen siehe Seite 168.

(Fortsetzung): Bestand an Kraftfahrzeugen und Kraftfahrzeuganhängern am 1. Januar 2008 nach Zulassungsbezirken und Gemeinden mit vorangestellter Postleitzahl ¹⁾

Ab 1. Januar 2008 nur noch angemeldete Fahrzeuge ohne vorübergehende Stilllegungen/Außerbetriebsetzungen

Zulassungsbezirk mit Unterscheidungskennzeichen Plz Gemeinde	Kraft- räder	Personenkraftwagen		Last- kraft- wagen	Zugmaschinen		Sonstige Kfz einschl. Kraftomni- busse	Kraft- fahrzeuge insge- samt	Kraft- fahr- zeug- anhänger
		ins- gesamt	darunter gewerb- liche Halter		ins- gesamt	dar. land-/ forstwirt- schaftliche Zugma- schinen			
	1	2	3	4	5	6	7	8	9
35083 WETTER (HESSEN),ST.	457	5 089	179	206	617	612	65	6 434	796
35288 WOHRATAL	173	1 394	64	58	248	215	11	1 884	250
ZUSAMMEN	11 191	123 618	8 287	5 123	8 670	8 359	1 056	149 658	16 127
VB - VOGELSBERGBKREIS (06535)									
36304 ALSFELD,ST.	777	9 070	695	477	739	706	135	11 198	1 481
36326 ANTRIFFTAL	126	1 287	56	61	.	.	.	1 717	286
36325 FELDATAL	212	1 706	21	61	395	394	19	2 393	310
36399 FREIENSTEINAU	234	2 074	77	102	629	623	18	3 057	421
35329 GEMUENDEN (FELDA)	226	1 818	35	87	221	210	32	2 384	307
36323 GREBENAU,ST.	223	1 627	64	106	289	277	15	2 260	415
36355 GREBENHAIN	322	3 105	127	156	635	631	34	4 252	623
36358 HERBSTEIN,ST.	256	2 858	156	141	572	571	16	3 843	583
35315 HOMBERG (OHM),ST.	662	4 557	204	184	593	585	43	6 039	700
36320 KIRTORF,ST.	249	2 061	32	58	386	383	17	2 771	329
36341 LAUTERBACH (HESSEN),KREISSTADT	628	7 748	797	408	599	566	89	9 472	1 135
36369 LAUTERTAL(VOGELSBERG)	185	1 614	37	113	351	350	17	2 280	338
35325 MUECKE	741	6 046	287	251	557	551	80	7 675	1 083
36329 ROMROD,ST.	184	1 694	65	84	243	240	11	2 216	310
36110 SCHLITZ,ST.	545	5 527	272	264	789	775	57	7 182	1 017
63679 SCHOTTEN,ST.	622	6 281	317	327	917	913	87	8 234	1 012
36318 SCHWALMTAL	208	1 846	70	100	341	334	19	2 514	364
35327 ULRICHSTEIN,ST.	213	1 980	59	95	516	511	31	2 835	384
36367 WARTENBERG	203	2 335	75	106	.	.	.	2 827	402
ZUSAMMEN	6 816	65 234	3 446	3 181	9 181	9 023	737	85 149	11 500
KS - KASSEL,STADT (06611)									
34117 KASSEL	5 507	76 414	9 612	5 618	785	467	1 433	89 757	6 752
ZUSAMMEN	5 507	76 414	9 612	5 618	785	467	1 433	89 757	6 752
FD - FULDA (06631)									
36364 BAD SALZSCHLIRF	121	1 509	92	58	.	.	.	1 746	145
36151 BURGHHAUN	539	3 996	168	192	506	487	33	5 266	737
36160 DIPPERZ	263	1 936	51	106	.	.	.	2 587	357
36157 EBERSBURG	360	2 656	110	204	482	454	14	3 716	578
36115 EHRENBURG(RHOEN)	180	1 498	49	52	.	.	.	2 199	269
36124 EICHENZELL	772	6 495	485	630	440	395	121	8 458	1 150
36132 EITERFELD	423	4 422	286	294	748	715	37	5 924	835
36103 FLIEDEN	627	4 835	156	235	442	431	23	6 162	811
36037 FULDA,ST.	2 547	32 240	5 470	2 040	794	701	373	37 994	3 330
36129 GERSFELD (RHOEN),ST.	448	3 088	161	166	469	458	29	4 200	649
36137 GROSSENLUEDER	499	5 063	358	254	417	405	24	6 257	791
36115 HILDERS	317	2 619	129	168	524	514	24	3 652	607
36145 HOFBIEBER	451	3 478	121	185	681	658	28	4 823	686
36154 HOSENFELD	345	2 773	83	112	369	359	17	3 616	479
36088 HUENFELD,ST.	886	8 694	595	425	799	734	54	10 858	1 445
36148 KALBACH	468	3 789	232	231	574	566	59	5 121	727
36093 KUENZELL	969	9 072	351	413	354	286	48	10 856	1 203
36119 NEUHOF	785	6 271	191	291	481	461	73	7 901	1 090
36167 NUESTAL	251	1 707	43	86	399	365	15	2 458	364
36100 PETERSBERG	977	8 517	574	381	330	316	51	10 256	1 097
36163 POPPENHAUSEN (WASSERKUPPE)	176	1 488	75	134	413	400	12	2 223	383
36169 RASDORF	104	976	20	47	.	.	.	1 358	169
36142 TANN(RHOEN),ST.	247	2 576	132	162	625	620	25	3 635	498
ZUSAMMEN	12 755	119 698	9 932	6 866	10 859	10 333	1 088	151 266	18 400
HEF - HERSFELD-ROTENBURG (06632)									
36211 ALHEIM	332	2 908	101	150	563	489	24	3 977	716
36251 BAD HERSFELD,KREISSTADT	1 316	15 552	1 511	805	406	348	128	18 207	1 840
36179 BEBRA,ST.	739	7 683	478	441	631	585	81	9 575	1 186
36287 BREITENBACH AM HERZBERG	176	1 088	18	40	201	200	22	1 527	205
36219 CORNBERG	134	845	11	21	.	.	.	1 171	125
36289 FRIEDEWALD	132	1 461	38	47	.	.	.	1 833	203
36282 HAUNECK	231	2 040	83	75	.	.	.	2 558	416
36166 HAUNETAL	264	1 855	37	74	419	417	15	2 627	338
36266 HERINGEN(WERRA),ST.	464	4 580	120	121	303	303	26	5 494	750
36284 HOHENRODA	242	2 010	36	71	.	.	.	2 636	306
36275 KIRCHHEIM	302	2 640	408	362	425	391	60	3 789	571
36251 LUDWIGSAU	481	3 497	40	113	551	536	27	4 669	669
36214 NENTERSHAUSEN	217	1 804	108	63	244	244	12	2 340	279
36286 NEUENSTEIN	201	2 149	312	96	471	464	13	2 930	342
36272 NIEDERLAULA	399	3 262	135	153	407	387	32	4 253	722
36269 PHILIPPSTHAL (WERRA)	287	2 577	143	148	163	159	27	3 202	419
36217 RONSHAUSEN	160	1 489	20	32	.	.	.	1 894	212
36199 ROTENBURG A.D.FULDA,ST.	760	7 291	237	293	413	398	73	8 830	1 189
36277 SCHENKLENGSFELD	278	2 805	47	92	436	434	24	3 635	426
36208 WILDECK	297	3 035	188	106	274	257	28	3 740	561
ZUSAMMEN	7 412	70 571	4 071	3 303	6 969	6 625	632	88 887	11 475
KS - KASSEL, LAND (06633)									
34292 AHNATAL	535	4 737	120	132	.	.	.	5 551	642
34308 BAD EMSTAL	359	3 346	184	130	223	223	23	4 081	503

Anmerkungen siehe Seite 168.

HE

(Fortsetzung): Bestand an Kraftfahrzeugen und Kraftfahrzeuganhängern am 1. Januar 2008 nach Zulassungsbezirken und Gemeinden mit vorangestellter Postleitzahl ¹⁾

Ab 1. Januar 2008 nur noch angemeldete Fahrzeuge ohne vorübergehende Stilllegungen/Außerbetriebsetzungen

Zulassungsbezirk mit Unterscheidungskennzeichen Plz Gemeinde	Kraft- räder	Personenkraftwagen		Last- kraft- wagen	Zugmaschinen		Sonstige Kfz einschl. Kraftomni- busse	Kraft- fahrzeuge insge- samt	Kraft- fahr- zeug- anhänger
		ins- gesamt	darunter gewerb- liche Halter		ins- gesamt	dar. land-/ forstwirt- schaftliche Zugma- schinen			
	1	2	3	4	5	6	7	8	9
34385 BAD KARLSHAFEN	230	1 893	112	95	68	61	14	2 300	382
34225 BAUNATAL	1 287	13 508	747	587	281	198	106	15 769	1 824
34479 BREUNA	304	2 239	73	91	349	348	19	3 002	450
34379 CALDEN	521	4 544	200	185	432	425	35	5 717	742
34314 ESPENAU	293	2 888	78	107	87	86	18	3 393	452
34277 FULDABRUECK	519	5 331	394	207	100	95	38	6 195	686
34233 FULDATAL	808	6 849	286	261	198	195	65	8 181	1 073
34393 GREBENSTEIN	393	3 222	84	107	275	273	24	4 021	539
34317 HABICHTSWALD	372	3 080	118	92	.	.	.	3 698	450
34298 HELSA	360	2 974	57	127	.	.	.	3 641	481
34369 HOFGEISMAR	734	7 742	500	317	456	442	43	9 292	1 377
34376 IMMENHAUSEN	429	3 865	126	176	166	164	22	4 658	756
34260 KAUFUNGEN	662	6 835	361	605	919	146	23	9 044	1 893
34396 LIEBENAU	228	1 976	48	86	256	254	27	2 573	393
34253 LOHFELDEN	729	7 169	449	547	253	105	93	8 791	1 151
34311 NAUMBURG	427	2 921	64	98	368	367	62	3 876	557
34329 NIESTE	110	1 006	14	33	.	.	.	1 204	169
34266 NIESTETAL	590	6 121	482	387	98	86	23	7 219	737
34399 OBERWESER	181	2 035	57	51	318	313	46	2 631	432
34359 REINHARDSHAGEN	247	2 619	88	114	133	124	31	3 144	457
34270 SCHAUENBURG	707	5 845	150	261	254	254	30	7 097	874
34320 SOEHREWALD	336	2 850	83	129	131	124	14	3 460	465
34388 TRENDELBURG	323	3 136	96	127	496	496	23	4 105	596
34246 VELLMAR	1 006	10 183	417	377	112	74	25	11 703	952
37194 WAHLSBURG	113	1 152	57	62	.	.	.	1 486	275
34466 WOLFHAGEN	913	7 607	610	356	848	837	64	9 788	1 382
34289 ZIERENBERG	560	3 807	133	172	316	315	18	4 873	765
ZUSAMMEN	14 276	131 480	6 188	6 019	7 790	6 647	928	160 493	21 455
HR - SCHWALM-EDER-KREIS (06634)									
34596 BAD ZWESTEN	263	2 272	51	93	165	163	14	2 807	313
34582 BORKEN (HESSEN),ST.	832	7 256	182	255	432	430	52	8 827	1 291
34295 EDERMUENDE	535	4 166	102	129	167	165	15	5 012	761
34587 FELSBURG,ST.	727	6 266	165	202	449	418	47	7 691	1 115
34621 FRIELENDORF	558	4 650	128	166	565	553	37	5 976	762
34560 FRITZLAR,ST.	818	7 947	300	342	476	446	49	9 632	1 272
34630 GILSERBERG	245	1 914	41	98	436	431	19	2 712	382
34281 GUDENSBERG, ST.	528	4 904	144	217	341	305	33	6 023	868
34302 GUXHAGEN	385	3 046	86	178	476	211	34	4 119	799
34576 HOMBERG(EFZE),KREISSTADT	740	7 955	442	341	681	624	99	9 816	1 383
34632 JESBERG	201	1 484	62	60	223	220	13	1 981	314
34593 KNUELLWALD	290	3 008	99	152	445	444	31	3 926	619
34327 KOERLE	214	1 760	55	90	94	90	21	2 179	337
34323 MALSFELD	259	2 399	92	140	206	201	14	3 018	474
34212 MELSUNGEN,ST.	751	8 252	1 271	360	359	302	61	9 783	1 113
34326 MORSCHEN	239	2 052	41	86	234	218	22	2 633	412
34599 NEUENTAL	267	1 973	29	56	254	249	14	2 564	384
34626 NEUKIRCHEN,ST.	451	3 911	171	208	483	469	50	5 103	698
34305 NIEDENSTEIN,ST.	377	3 162	69	102	211	203	39	3 891	552
36280 OBERAULA	248	1 957	43	70	315	314	18	2 608	355
34633 OTTRAU	213	1 496	42	62	.	.	.	2 098	231
34637 SCHRECKSBACH	268	1 927	50	61	255	254	12	2 523	355
34613 SCHWALMSTADT,ST.	957	9 794	657	427	521	465	101	11 800	1 502
34639 SCHWARZENBORN,ST.	68	620	17	20	.	.	.	805	90
34286 SPANGENBERG,ST.	521	3 616	190	179	504	503	28	4 848	603
34590 WABERN	430	4 181	121	193	301	290	33	5 138	866
34628 WILLINGSHAUSEN	428	3 087	85	94	493	489	19	4 121	565
ZUSAMMEN	11 813	105 055	4 735	4 381	9 495	8 865	890	131 634	18 416
KB - WALDECK-FRANKENBERG (06635)									
35108 ALLENDORF (EDER)	299	3 268	389	143	322	317	40	4 072	473
34454 AROLSSEN,ST.	829	8 834	676	367	583	565	70	10 683	1 461
34537 BAD WILDUNGEN,ST.	767	9 330	679	358	552	537	78	11 085	1 278
35088 BATTENBERG (EDER),ST.	361	3 384	223	125	422	415	27	4 319	553
59969 BROMSKIRCHEN	129	1 096	57	26	.	.	.	1 459	218
35099 BURGWALD	324	3 178	192	158	376	372	20	4 056	549
34519 DIEMELSEE	331	2 935	120	109	642	641	29	4 046	504
34474 DIEMELSTADT,ST.	342	3 050	186	175	487	412	43	4 097	726
34549 EDERTAL	474	4 149	156	171	469	457	21	5 284	903
35110 FRANKENAU,ST.	255	1 844	47	73	324	323	12	2 508	359
35066 FRANKENBERG (EDER),ST.	960	10 167	680	446	875	867	65	12 513	1 428
35285 GEMUENDEN (WOHRA),ST.	281	2 312	103	92	322	309	29	3 036	367
35114 HAINA (KLOSTER)	305	2 193	128	80	435	435	27	3 040	415
35116 HATZFELD (EDER),ST.	258	1 985	92	103	292	291	24	2 662	341
34497 KORBACH,KREISSTADT	1 227	12 613	1 310	801	816	767	128	15 585	2 037
35104 LICHTENFELS,ST.	338	2 476	111	111	594	571	49	3 568	527
35119 ROSENTHAL,ST.	143	1 309	36	55	.	.	.	1 764	254
34477 TWISTETAL	273	2 622	103	140	420	418	23	3 478	541
34516 VOEHL	463	3 490	133	129	474	470	23	4 579	714
34471 VOLKMARSEN,ST.	466	3 791	290	194	392	377	27	4 870	895
34513 WALDECK,ST.	528	4 381	179	217	530	524	41	5 697	916
34508 WILLINGEN (UPLAND)	258	3 512	275	199	344	336	34	4 347	536
ZUSAMMEN	9 611	91 919	6 165	4 272	10 121	9 809	825	116 748	15 995

Anmerkungen siehe Seite 168.

(Fortsetzung): Bestand an Kraftfahrzeugen und Kraftfahrzeuganhängern am 1. Januar 2008 nach Zulassungsbezirken und Gemeinden mit vorangestellter Postleitzahl ¹⁾

Ab 1. Januar 2008 nur noch angemeldete Fahrzeuge **ohne** vorübergehende Stilllegungen/Außerbetriebsetzungen

Zulassungsbezirk mit Unterscheidungskennzeichen Plz Gemeinde	Kraft- räder	Personenkraftwagen		Last- kraft- wagen	Zugmaschinen		Sonstige Kfz einschl. Kraftomni- busse	Kraft- fahrzeuge insge- samt	Kraft- fahr- zeug- anhänger
		ins- gesamt	darunter gewerb- liche Halter		ins- gesamt	dar. land-/ forstwirt- schaftliche Zugma- schinen			
	1	2	3	4	5	6	7	8	9
ESW - WERRA-MEISSNER-KREIS (06636)									
37242 BAD SOODEN-ALLENDORF,ST.	434	4 377	138	167	430	429	38	5 446	709
37297 BERKATAL	133	1 034	46	62	.	.	.	1 458	182
37269 ESCHWEGE,KREISSTADT	884	10 484	853	611	404	344	116	12 499	1 485
37247 GROSSALMERODE,ST.	478	3 867	132	160	270	245	27	4 802	639
37293 HERLESHAUSEN	181	1 607	29	72	250	249	21	2 131	274
37235 HESSISCH LICHTENAU,ST.	770	7 011	344	309	546	515	67	8 703	1 180
37276 MEINHARD	364	3 113	66	101	164	164	19	3 761	525
37290 MEISSNER	266	2 022	40	104	358	350	17	2 767	401
37249 NEU-EICHENBERG	159	1 075	33	51	107	105	11	1 403	198
37296 RINGGAU	263	2 003	54	94	418	417	12	2 790	359
36205 SONTRA,ST.	454	4 456	151	192	588	582	51	5 741	669
37284 WALDKAPPEL,ST.	418	2 801	172	163	550	545	29	3 961	545
37281 WANFRIED,ST.	234	2 341	82	93	129	129	12	2 809	410
37287 WEHRETAL	405	3 124	74	131	213	198	22	3 895	451
37299 WEISSENBORN	80	695	8	22	.	.	.	931	135
37213 WITZENHAUSEN,ST.	770	8 251	372	413	719	709	107	10 260	1 578
ZUSAMMEN	6 293	58 261	2 594	2 745	5 492	5 326	566	73 357	9 740
LAND INSGESAMT	282 698	3 247 373	396 334	166 221	134 997	123 311	26 210	3 857 499	351 077
RHEINLAND-PFALZ									
KO - KOBLENZ,STADT (07111)									
56068 KOBLENZ	3 872	51 701	7 122	4 125	612	466	586	60 896	4 772
ZUSAMMEN	3 872	51 701	7 122	4 125	612	466	586	60 896	4 772
AW - AHRWEILER (07131)									
53518 ADENAU,ST.	182	1 553	197	109	55	54	31	1 930	293
53506 AHRBRUECK	95	717	23	30	.	.	.	868	135
53505 ALTENAHR	91	999	87	56	31	31	26	1 203	133
53533 ANTWEILER	33	332	16	22	.	.	.	423	58
53533 AREMBERG	20	156	.	.	44	44	.	220	23
53498 BAD BREISIG,ST.	295	4 590	242	172	116	89	44	5 217	457
53474 BAD NEUENHR-AHRWEILER,ST.	1 078	13 921	1 256	698	420	407	149	16 266	1 432
53534 BARWEILER	43	269	13	18	48	48	.	378	51
53534 BAULER	.	33	.	.	19	19	.	59	4
53505 BERG	111	863	29	54	.	.	.	1 164	201
56651 BRENK	14	113	.	.	26	26	.	159	24
56656 BROHL-LUETZING	141	1 429	107	70	46	41	17	1 703	256
56659 BURGBROHL	184	2 052	242	128	.	.	.	2 447	288
53520 DANKERATH	6	50	.	.	14	14	.	70	7
53426 DEDENBACH	47	303	6	.	44	44	.	403	60
53507 DERNAU	105	1 081	65	55	.	.	.	1 389	172
53533 DORSEL	9	123	.	.	28	28	.	166	24
53520 DUEMPFLFELD	50	369	10	20	58	58	.	497	96
53533 EICHENBACH	8	40	55	5
53533 FUCHSHOFEN	11	72	4	100	20
56651 GALENBERG	12	123	.	.	19	18	.	159	22
56653 GLEES	28	310	18	22	39	39	.	399	53
53498 GOENNERSDORF	40	355	11	16	.	.	.	436	56
53501 GRAFSCHAFT	723	6 913	387	364	444	432	44	8 488	903
53520 HARSCHHEID	12	87	.	.	23	23	.	127	19
53506 HECKENBACH	28	163	4	14	56	56	.	261	52
53518 HERSCHBROICH	33	184	5	.	33	33	.	254	28
53506 HOENNINGEN	88	667	32	35	.	.	.	844	106
53534 HOFFELD	22	203	5	.	61	61	.	292	41
56746 HOHENLEIMBACH	20	202	.	.	52	52	.	284	40
53518 HONERATH	8	101	9	.	20	20	.	132	19
53520 HUEMMEL	71	336	.	13	115	115	.	535	75
53520 INSUL	27	271	14	16	.	.	.	347	55
53505 KALENBORN	53	404	13	28	.	.	.	512	88
53520 KALTENBORN	42	257	.	.	77	77	.	389	59
56746 KEMPENICH	131	1 084	123	86	.	.	.	1 443	245
53506 KESSELING	58	399	10	16	.	.	.	531	84
53505 KIRCHSAHR	33	249	18	17	.	.	.	350	64
53426 KOENIGSFELD	44	410	6	16	45	45	.	515	51
53518 KOTTENBORN	17	93	.	.	21	21	.	136	24
53518 LEIMBACH	59	288	14	14	44	43	.	405	54
53506 LIND	46	372	26	26	63	63	.	507	77
53508 MAYSCHLOSS	61	529	15	19	.	.	.	727	105
53520 MEUSPATH	31	119	33	.	24	21	.	185	29
53520 MUELLENBACH	36	300	23	46	.	.	.	420	84
53533 MUESCH	13	139	10	12	.	.	.	192	38
56651 NIEDERDUERENBACH	84	626	14	28	46	46	.	784	101
56651 NIEDERZISSEN	176	1 724	183	160	144	77	41	2 245	400
53520 NUERBURG	33	172	71	19	.	.	.	259	55
56651 OBERDUERENBACH	44	426	9	.	55	55	.	535	69
56651 OBERZISSEN	86	649	22	32	.	.	.	808	107
53520 OHLENHARD	13	108	.	.	33	33	.	156	20
53534 POMSTER	22	107	.	.	32	29	.	169	30
53518 QUIDDELBACH	33	183	5	.	23	23	.	246	21
53506 RECH	33	349	17	11	.	.	.	468	41
53520 REIFFERSCHIED	65	348	11	29	.	.	.	516	61

Anmerkungen siehe Seite 168.

(Fortsetzung): Bestand an Kraftfahrzeugen und Kraftfahrzeuganhängern am 1. Januar 2008 nach Zulassungsbezirken und Gemeinden mit vorangestellter Postleitzahl ¹⁾

Ab 1. Januar 2008 nur noch angemeldete Fahrzeuge ohne vorübergehende Stilllegungen/Außerbetriebsetzungen

Zulassungsbezirk mit Unterscheidungskennzeichen Plz Gemeinde	Kraft- räder	Personenkraftwagen		Last- kraft- wagen	Zugmaschinen		Sonstige Kfz einschl. Kraftomni- busse	Kraft- fahrzeuge insge- samt	Kraft- fahr- zeug- anhänger
		ins- gesamt	darunter gewerb- liche Halter		ins- gesamt	dar. land-/ forstwirt- schaftliche Zugma- schinen			
	1	2	3	4	5	6	7	8	9
53424 REMAGEN,ST.	671	8 360	573	396	129	124	41	9 597	1 008
53520 RODDER	21	156	.	.	37	37	.	218	27
53426 SCHALKENBACH	74	549	14	38	54	44	.	715	99
53520 SCHULD	67	465	19	31	.	.	.	612	78
53520 SENSCHEID	8	62	.	.	20	20	.	90	17
53520 SIERSCHEID	18	58	.	.	19	19	.	95	11
53489 SINZIG,ST.	865	8 988	513	430	311	269	62	10 656	1 092
56746 SPESSART	66	456	29	36	.	.	.	638	93
53520 TRIERSCHEID	.	36	.	.	24	24	.	63	8
53498 WALDORF	47	528	13	27	59	59	.	661	73
56653 WASSENACH	74	684	35	22	35	35	.	815	89
56653 WEHR	70	694	25	30	53	53	.	847	112
56745 WEIBERN	90	882	56	52	.	.	.	1 084	142
53520 WERSHOFEN	95	546	16	31	.	.	.	784	99
53534 WIESEMSCHIED	32	187	20	.	34	34	.	263	26
53518 WIMBACH	56	271	5	12	28	28	.	367	42
53520 WINNERATH	19	113	.	.	26	26	.	162	24
53534 WIRFT	20	99	.	.	31	31	.	153	25
ZUSAMMEN	7 150	71 449	4 742	3 707	4 719	4 474	568	87 593	10 180
AK - ALTENKIRCHEN(WESTWLD.) (07132)									
57610 ALMERSBACH	26	229	266	32
57518 ALSDORF	121	885	71	25	.	.	.	1 051	129
57610 ALTENKIRCHEN(WW),ST.	200	3 426	686	250	73	60	155	4 104	444
57610 BACHENBERG	16	71	.	.	18	18	.	107	11
57614 BEROD B.HACHENBURG	30	379	24	25	.	.	.	490	66
57632 BERZHAUSEN	6	104	.	.	27	27	.	141	25
57518 BETZDORF,ST.	415	4 924	632	193	53	51	46	5 631	534
57587 BIRKEN-HONIGSSESSEN	138	1 374	31	52	.	.	.	1 661	240
57589 BIRKENBEUL	33	269	12	11	.	.	.	348	58
57612 BIRNBACH	37	328	12	13	.	.	.	406	53
57539 BITZEN	58	455	13	20	29	29	.	562	83
57555 BRACHBACH,SIEG	129	1 252	54	49	.	.	.	1 452	153
57539 BREITSCHIEDT	67	501	8	13	26	26	.	607	92
57539 BRUCHERTSEIFEN	36	398	23	.	32	32	.	474	53
56593 BUERDENBACH	22	271	306	36
57632 BURGLAHR	42	285	10	15	27	25	.	369	50
57612 BUSENHAUSEN	30	195	.	.	37	37	.	263	35
57567 DAADEN	316	2 497	227	116	82	79	23	3 034	382
57520 DERSCHEN	87	540	12	13	53	53	.	693	89
57520 DICKENDORF	29	204	9	15	.	.	.	269	37
57612 EICHELHARDT	44	273	26	22	.	.	.	374	65
57632 EICHEN	30	302	5	.	23	23	.	363	58
57580 ELBEN	19	209	17	.	17	17	.	259	40
57578 ELKENROTH	143	1 078	58	53	.	.	.	1 367	172
57520 EMMERZHAUSEN	68	443	9	.	20	20	.	536	62
57635 ERSFELD	4	41	55	8
57539 ETZBACH	71	643	36	24	.	.	.	780	147
57632 EULENBERG	7	29	46	11
57580 FENS DORF	22	247	.	.	24	24	.	297	23
57635 FIERSBACH	20	183	23	.	28	28	.	249	32
57632 FLAMMERSFELD	73	742	55	40	24	22	19	898	118
57614 FLUTERSCHEN	44	435	14	24	.	.	.	535	71
57537 FORST	43	382	11	18	33	33	.	476	69
57635 FORSTMEHREN	14	105	4	131	29
57520 FRIEDEWALD	131	662	61	45	.	.	.	899	176
51598 FRIESENHAGEN	108	1 031	68	75	160	160	.	1 374	164
57539 FUERTHEN	66	638	25	18	.	.	.	753	105
57580 GEBHARDSHAIN	92	1 039	84	38	37	37	16	1 222	100
57610 GIELEROTH	39	376	4	19	.	.	.	493	58
57632 GIERSHAUSEN	6	67	5	.	16	16	.	96	16
57520 GRUENEBACH	55	302	4	.	11	11	.	369	49
56593 GUELLESHEIM	32	410	13	.	20	20	.	469	49
57577 HAMM SIEG	108	1 627	163	96	28	26	15	1 874	216
57572 HARBACH	45	330	.	.	36	36	.	415	42
57635 HASSELBACH	11	195	13	.	29	29	.	247	47
57612 HELMENZEN	51	475	28	12	.	.	.	588	75
57612 HELMEROTH	14	130	4	.	29	29	.	180	28
57612 HEMMELZEN	18	134	.	.	26	26	.	181	20
57562 HERDORF,ST.	479	3 523	240	133	73	72	32	4 240	405
57612 HEUPELZEN	18	127	.	.	28	28	.	179	21
57612 HILGENROTH	25	175	5	.	23	18	.	228	34
57635 HIRZ-MAULSBACH	25	189	4	.	42	42	.	266	41
57537 HOEVELS	21	304	12	20	.	.	.	377	57
56593 HORHAUSEN(WESTERWALD)	86	1 148	162	114	.	.	.	1 416	184
57612 IDELBERG	.	36	.	.	11	11	.	54	6
57610 INGELBACH	35	329	17	11	.	.	.	420	53
57612 ISERT	11	77	4	11	.	.	.	127	30
57581 KATZWINKEL(SIEG)	152	1 139	61	63	94	88	26	1 474	192
57520 KAUSEN	47	457	26	.	33	33	.	547	51
57632 KESCHIED	13	80	.	.	32	32	.	132	17
57612 KETTENHAUSEN	18	124	.	.	17	17	.	163	19
57635 KIRCHEIB	56	358	28	23	.	.	.	471	93
57548 KIRCHEN SIEG	541	4 949	322	227	153	109	41	5 911	757
57635 KRAAM	18	98	.	.	29	29	.	151	23
56593 KRUNKEL	49	384	33	33	26	26	.	492	56

Anmerkungen siehe Seite 168.

(Fortsetzung): Bestand an Kraftfahrzeugen und Kraftfahrzeuganhängern am 1. Januar 2008 nach Zulassungsbezirken und Gemeinden mit vorangestellter Postleitzahl ¹⁾

Ab 1. Januar 2008 nur noch angemeldete Fahrzeuge ohne vorübergehende Stilllegungen/Außerbetriebsetzungen

Zulassungsbezirk mit Unterscheidungskennzeichen Plz Gemeinde	Kraft- räder	Personenkraftwagen		Last- kraft- wagen	Zugmaschinen		Sonstige Kfz einschl. Kraftomni- busse	Kraft- fahrzeuge insge- samt	Kraft- fahr- zeug- anhänger
		ins- gesamt	darunter gewerb- liche Halter		ins- gesamt	dar. land-/ forstwirt- schaftliche Zugma- schinen			
57629 MALBERG	48	587	17	15	36	36	-	686	74
57636 MAMMELZEN	37	544	17	25	.	.	.	646	89
57520 MAUDEN	17	71	4	.	16	15	.	110	19
57635 MEHREN	33	253	8	13	.	.	.	329	44
57610 MICHELBA(WESTERWALD)	25	263	8	.	19	19	.	315	47
57537 MITTELHOF	56	582	17	19	.	.	.	723	82
57520 MOLZHAIN	31	303	6	.	14	14	.	357	57
57555 MUDERSBACH	330	3 128	248	182	.	.	.	3 683	454
57583 NAUROTH	54	647	35	28	28	28	.	757	72
57638 NEITERSEN	49	463	63	64	92	45	13	681	156
57520 NIEDERDREISBACH	75	574	55	27	.	.	.	700	81
57572 NIEDERFISCHBACH	264	2 419	255	98	80	80	18	2 879	297
57589 NIEDERIRSEN	17	62	-	89	10
56593 NIEDERSTEINEBACH	13	101	5	125	15
56472 NISTERBERG	42	231	9	17	.	.	.	351	57
57612 OBERERBACH(WESTERWALD)	43	296	9	.	36	36	.	387	66
57635 OBERIRSEN	42	365	9	15	.	.	.	471	66
57641 OBERLAHR	51	500	78	31	.	.	.	607	56
57638 OBERNAU	6	72	92	16
56593 OBERSTEINEBACH	33	135	.	.	19	19	.	189	27
57614 OBERWAMBACH	28	225	5	.	42	41	.	305	44
57612 OELSEN	.	46	-	.	14	14	.	62	17
57632 ORFGEN	21	150	.	15	30	30	.	216	42
57632 PETERSLAHR	28	187	6	234	25
56593 PLECKHAUSEN	43	420	16	12	.	.	.	500	61
57589 PRACHT	106	776	21	23	29	28	.	934	129
57612 RACKSEN	9	73	-	.	19	19	.	106	19
57632 REIFERSCHIED	32	227	5	.	19	19	.	282	35
57635 RETTERSSEN	16	219	5	.	24	24	.	266	44
57520 ROSENHEIM(LDK.ALTKENK.)	44	423	28	22	.	.	.	529	83
57539 ROTH	65	774	24	21	.	.	.	893	122
57632 ROTT	17	217	4	.	26	25	.	266	32
57584 SCHEUERFELD	168	1 152	67	33	.	.	.	1 381	148
57638 SCHOENEBERG	14	201	233	25
57632 SCHUERDT	12	132	.	.	21	21	.	169	23
57520 SCHUTZBACH	36	245	15	292	32
57577 SEELBACH BEI HAMM(SIEG)	17	81	.	.	22	22	.	130	22
57632 SEELBACH(WESTERWALD)	48	199	9	17	.	.	.	296	55
57632 SEIFEN	14	70	.	11	.	.	.	105	22
57537 SELBACH(SIEG)	62	448	7	18	.	.	.	555	48
57636 SOERTH	15	126	6	12	25	25	.	178	27
57520 STEINEBACH/SIEG	72	779	87	33	65	65	31	980	100
57518 STEINEROTH	32	370	10	.	12	12	.	417	36
57614 STUERZELBACH	24	176	8	15	22	22	.	237	36
57612 VOLKERZEN	6	42	-	-	12	12	.	60	12
57584 WALLMENROTH	63	670	55	18	.	.	.	777	101
57632 WALTERSCHEN	9	86	6	.	20	20	.	124	23
57586 WEITFELD	208	1 290	88	58	100	85	42	1 698	253
57635 WERKHAUSEN	19	128	.	.	21	21	.	178	21
57635 WEYERBUSCH	63	769	51	77	55	46	30	994	178
56594 WILLROTH	43	445	22	12	.	.	.	513	55
57537 WISSEN,ST.	366	4 479	550	275	219	159	40	5 379	694
57635 WOELMERSSEN	26	212	5	.	24	24	.	268	37
57632 ZIEGENHAIN	9	92	108	19
ZUSAMMEN	7 816	72 137	5 445	3 423	4 194	3 879	680	88 250	11 096
KH - BAD KREUZNACH (07133)									
55568 ABTWEILER	18	141	.	12	.	.	.	231	44
55595 ALLENFELD	16	103	7	.	22	22	.	148	27
55585 ALTENBAMBERG	42	469	31	33	.	.	.	571	73
55595 ARGENSCHWANG	29	200	8	27	29	28	.	285	40
55569 AUEN	4	118	-	.	24	24	.	146	23
55543 BAD KREUZNACH,ST.	1 355	20 458	2 843	1 169	422	362	307	23 711	2 079
55583 BAD MUENSTER A ST-EBERNB.,ST.	146	1 987	125	66	40	40	30	2 269	157
55566 BAD SOBERNHAIM,ST.	295	3 224	346	176	127	121	32	3 854	517
55758 BAERENBACH	45	293	8	19	23	23	.	380	63
55606 BAERWEILER	21	161	.	.	55	53	.	239	31
55608 BECHERBACH BEI KIRN	36	245	11	31	.	.	.	351	44
67827 BECHERBACH,PFALZ	69	587	8	30	72	72	.	758	97
55546 BIEBELSHEIM	38	364	6	12	.	.	.	464	47
55595 BOCKENAU	75	730	10	26	.	.	.	898	114
55595 BOOS	26	244	.	.	22	22	.	296	23
55595 BRAUNWEILER	70	362	4	20	51	51	.	503	87
55606 BRAUNWEILER	11	54	-	.	17	17	.	86	21
55592 BREITENHEIM	43	269	5	.	32	32	.	353	37
55559 BRETZENHEIM	123	1 366	70	46	.	.	.	1 604	153
55606 BRUSCHIED	33	160	.	.	23	23	.	222	51
55595 BURGSPONHEIM	21	147	-	.	15	15	.	189	25
67829 CALLBACH	22	236	9	16	.	.	.	313	42
55595 DALBERG	15	143	4	.	33	29	.	201	36
55566 DAUBACH,HUNSRUECK	14	125	-	.	25	25	.	166	29
55442 DAXWEILER	58	496	10	.	22	22	.	586	82
55592 DESLOCH	26	237	-	.	68	68	.	335	46
55444 DOERREBACH	70	440	5	.	49	49	.	563	81
55452 DORSHEIM	28	417	13	.	22	22	.	472	47
55585 DUCHROTH	31	315	5	.	72	72	.	428	53

Anmerkungen siehe Seite 168.

(Fortsetzung): Bestand an Kraftfahrzeugen und Kraftfahrzeuganhängern am 1. Januar 2008 nach Zulassungsbezirken und Gemeinden mit vorangestellter Postleitzahl ¹⁾

Ab 1. Januar 2008 nur noch angemeldete Fahrzeuge ohne vorübergehende Stilllegungen/Außerbetriebsetzungen

Zulassungsbezirk mit Unterscheidungskennzeichen Plz Gemeinde	Kraft- räder	Personenkraftwagen		Last- kraft- wagen	Zugmaschinen		Sonstige Kfz einschl. Kraftomni- busse	Kraft- fahrzeuge insge- samt	Kraft- fahr- zeug- anhänger
		ins- gesamt	darunter gewerb- liche Halter		ins- gesamt	dar. land-/ forstwirt- schaftliche Zugma- schinen			
	1	2	3	4	5	6	7	8	9
55444 ECKENROTH	17	134	163	16
67824 FEILBINGERT	111	974	28	23	96	96	.	1 204	188
55546 FREI LAUBERSHEIM	69	607	18	26	.	.	.	780	106
55546 FUERFELD	108	874	10	27	.	.	.	1 116	130
55595 GEBROTH	12	104	.	.	27	27	.	144	24
55452 GULDENTAL	198	1 558	37	51	.	.	.	2 030	263
55595 GUTENBERG	67	588	16	20	52	52	.	727	81
55546 HACKENHEIM	118	1 222	20	34	.	.	.	1 448	103
55606 HAHNENBACH	21	351	.	.	13	13	.	393	59
67826 HALLGARTEN	54	444	5	16	34	34	.	548	69
55595 HARGESHEIM	176	1 670	76	31	.	.	.	1 917	162
55606 HEIMWEILER	30	255	8	12	49	49	.	346	61
55606 HEINZENBERG	.	21	27	.
55619 HENNWEILER	79	739	14	37	50	50	.	905	139
55452 HERGENFELD	33	283	4	11	.	.	.	364	59
55585 HOCHSTAETTEN	24	344	.	.	34	34	.	412	51
55606 HOCHSTETTEN DHAUN	92	1 002	72	46	47	47	.	1 187	183
55606 HORBACH	.	26	36	.
55595 HUEFFELSHEIM	73	700	13	25	31	31	.	829	82
55621 HUNDSBACH	33	233	.	.	41	41	.	315	44
55566 IPPENSCHIED	10	94	.	.	37	37	.	145	33
55592 JECKENBACH	14	163	4	.	30	30	.	210	30
55606 KELLENBACH	24	167	.	.	24	24	.	220	32
55606 KIRN,STADT	305	4 176	457	279	95	57	91	4 946	687
55566 KIRSCHROTH	13	191	.	.	59	59	.	266	27
55606 KOENIGSAU	8	41	.	.	11	11	.	62	18
55450 LANGENLONSHEIM	191	2 310	397	335	145	96	36	3 017	640
55569 LANGENTHAL	6	57	78	8
55452 LAUBENHEIM	54	479	11	19	40	40	.	592	59
55568 LAUSCHIED	37	350	8	.	42	42	.	433	46
67823 LETTWEILER	18	152	.	.	50	50	.	227	25
55606 LIMBACH	10	198	.	.	81	81	.	292	48
67744 LOELLBACH	12	124	.	.	31	31	.	172	21
55595 MANDEL	62	503	5	19	103	103	.	687	88
55627 MARTINSTEIN	22	158	5	186	28
55606 MECKENBACH	25	223	4	17	43	43	.	308	36
55566 MEDDERSHEIM	98	838	28	19	.	.	.	1 046	111
55590 MEISENHEIM,ST.	109	1 422	170	92	36	35	28	1 687	171
55627 MERXHEIM	85	816	60	53	.	.	.	1 021	152
55569 MONZINGEN	85	861	36	23	.	.	.	1 064	146
55595 MUENCHWALD	21	213	12	.	12	12	.	252	48
55546 NEU BAMBERG	78	576	14	20	.	.	.	724	87
55585 NIEDERHAUSEN	33	395	21	11	65	64	.	504	54
55585 NORHEIM	68	813	18	11	.	.	.	931	122
55569 NUSSBAUM	36	269	15	.	54	53	.	366	48
55585 OBERHAUSEN A.D.NAHE	40	241	17	17	41	39	.	339	49
55606 OBERHAUSEN BEI KIRN	43	535	15	25	.	.	.	627	102
55596 OBERSTREIT	22	151	.	.	18	18	.	197	17
55571 ODERNHEIM AM GLAN	93	941	44	31	75	73	12	1 152	165
55606 OTZWEILER	15	123	6	.	27	27	.	174	35
55546 PFAFFEN SCHWABENHEIM	83	758	63	89	.	.	.	1 015	151
55576 PLEITERSHEIM	36	205	6	14	.	.	.	271	41
55592 RAUMBACH	21	260	.	.	32	32	.	320	35
55566 REHBACH B SOBERNHEIM	4	30	.	.	19	19	.	53	12
55592 REHBORN	49	420	4	12	.	.	.	546	74
67829 REIFFELBACH	20	145	.	.	18	18	.	185	30
55442 ROTH	21	180	15	22	.	.	.	247	62
55595 ROXHEIM	131	1 352	36	56	.	.	.	1 599	177
55593 RUEDESHEIM	147	1 372	76	69	29	28	44	1 661	172
55452 RUEMELSHEIM	99	970	177	42	.	.	.	1 186	120
55596 SCHLOSSBOECKELHEIM	34	237	5	.	26	26	.	301	37
67829 SCHMITTWEILER A.G.LAUT.	13	146	.	.	29	29	.	189	20
55608 SCHNEPPENBACH	25	164	11	.	16	16	.	214	41
55444 SCHOENEBERG	59	399	12	14	28	28	.	500	68
55629 SCHWARZERDEN	20	157	9	.	25	25	.	205	24
67744 SCHWEINSCHIED	9	121	4	.	37	37	.	172	25
55444 SCHWEPPEHAUSEN	62	564	20	24	.	.	.	699	90
55629 SEESBACH	40	359	4	.	64	64	.	473	77
55444 SEIBERSBACH	95	833	34	40	.	.	.	1 034	187
55618 SIMMERTAL	86	1 072	47	53	.	.	.	1 268	210
55595 SOMMERLOCH	38	247	9	17	69	69	.	371	61
55595 SPABRUECKEN	86	715	55	47	.	.	.	936	174
55595 SPALL	6	106	6	.	19	19	.	133	20
55595 SPONHEIM	57	491	6	18	.	.	.	644	84
55595 ST KATHARINEN,KR.BAD KREUZNACH	26	228	.	.	38	38	.	297	37
55568 STAUDERNHEIM	78	797	21	22	65	65	.	962	127
55442 STROMBERG,ST.	165	1 871	126	52	25	16	26	2 139	222
55546 TIEFENTHAL	13	84	106	16
55595 TRAISEN	30	334	.	.	28	28	.	399	59
55546 VOLXHEIM	62	657	17	28	.	.	.	820	82
55596 WALDBOECKELHEIM	134	1 284	24	37	.	.	.	1 534	180
55444 WALDLAUBERSHEIM	44	521	34	26	.	.	.	643	95
55595 WALLHAUSEN	94	945	41	63	.	.	.	1 278	167
55442 WARMSROTH	27	257	9	.	43	40	.	334	50
55627 WEILER B.MONZINGEN	33	288	4	.	57	57	.	387	60
55595 WEINSHEIM	95	1 056	33	35	.	.	.	1 244	160
55629 WEITERSBORN	16	144	171	27

Anmerkungen siehe Seite 168.

(Fortsetzung): Bestand an Kraftfahrzeugen und Kraftfahrzeuganhängern am 1. Januar 2008 nach Zulassungsbezirken und Gemeinden mit vorangestellter Postleitzahl ¹⁾

Ab 1. Januar 2008 nur noch angemeldete Fahrzeuge **ohne** vorübergehende Stilllegungen/Außerbetriebsetzungen

Zulassungsbezirk mit Unterscheidungskennzeichen Plz Gemeinde	Kraft- räder	Personenkraftwagen		Last- kraft- wagen	Zugmaschinen		Sonstige Kfz einschl. Kraftomni- busse	Kraft- fahrzeuge insge- samt	Kraft- fahr- zeug- anhänger
		ins- gesamt	darunter gewerb- liche Halter		ins- gesamt	dar. land-/ forstwirt- schaftliche Zugma- schinen			
	1	2	3	4	5	6	7	8	9
55452 WINDESHEIM	126	1 144	54	74	.	.	.	1 460	202
55595 WINTERBACH	31	297	8	.	28	28	.	365	48
55595 WINTERBURG	17	128	6	161	33
ZUSAMMEN	7 967	85 138	6 216	4 133	6 014	5 782	708	103 960	12 689
BIR - BIRKENFELD (07134)									
55767 ABENTHEUER	47	292	5	.	16	16	.	364	66
55767 ACHTELSBACH	21	268	.	.	56	56	.	350	43
55758 ALLENBACH	45	414	10	15	.	.	.	520	82
55758 ASBACH	14	74	.	.	21	21	.	110	20
55774 BAUMHOLDER,ST.	145	1 965	210	164	70	67	115	2 459	357
55608 BERGEN	33	268	.	12	28	28	.	341	44
55776 BERGLANGENBACH	28	284	.	.	19	19	.	338	52
55777 BERSCHWEILER B BAUMH	29	362	43	16	26	24	.	433	77
55608 BERSCHWEILER BEI KIRN	15	160	4	.	21	21	.	203	31
55765 BIRKENFELD,ST.	209	3 202	299	132	58	56	60	3 661	534
54422 BOERFINK	14	107	.	.	11	11	.	138	28
55624 BOLLENBACH	18	100	.	.	23	23	.	147	33
55758 BREITENTHAL	15	201	.	.	18	18	.	244	43
55758 BRUCHWEILER	37	328	22	11	30	30	.	406	60
55767 BRUECKEN	73	734	25	19	52	52	.	878	140
55767 BUHLENBERG	37	279	.	.	35	35	.	357	64
55626 BUNDENBACH	60	588	50	45	.	.	.	720	129
55765 DAMBACH	15	82	.	.	28	28	.	125	16
55758 DICKESBACH	39	263	5	.	18	18	.	330	52
55765 DIENSTWEILER	24	179	.	14	29	29	.	246	44
55777 ECKERSWEILER	12	108	9	.	16	16	.	141	22
55765 ELCHWEILER	5	50	67	10
55765 ELLENBERG	.	47	57	10
55765 ELLWEILER	33	200	.	.	27	27	.	264	30
55743 FISCHBACH	50	555	24	21	.	.	.	637	69
55777 FOHREN-LINDEN	11	201	4	228	47
55776 FRAUENBERG	30	269	9	311	33
55743 GERACH	15	178	5	.	13	13	.	210	27
55767 GIMBWEILER	27	275	.	.	25	25	.	328	46
55624 GOESENROTH	24	177	31	16	.	.	.	250	45
55767 GOLLENBERG	10	88	.	.	19	19	.	119	24
55608 GRIEBELSCHIED	9	124	4	.	24	24	.	159	29
55776 HAHNWEILER	19	132	4	.	20	20	.	177	40
55767 HATTGENSTEIN	14	163	.	.	20	19	.	205	36
55608 HAUSEN	17	128	.	.	33	33	.	184	27
55779 HEIMBACH	60	632	32	25	29	29	.	746	106
55758 HELLERTSHAUSEN	20	137	.	.	18	18	.	181	16
55758 HERBORN	25	302	21	.	11	11	.	348	48
55756 HERRSTEIN	26	469	63	20	20	20	43	578	71
55758 HETTENRODT	58	436	28	.	14	14	.	516	85
55743 HINTERTIEFENBACH	23	225	6	.	16	16	.	270	36
55768 HOPPSTAEDTEN-WEIERSBACH	146	1 464	118	64	.	.	.	1 764	337
55483 HORBRUCH	21	199	11	14	31	31	.	265	44
55758 HOTTENBACH	48	420	19	.	21	59	59	548	92
55743 IDAR OBERSTEIN,ST.	1 213	16 622	1 870	683	167	152	98	18 783	2 043
55758 KEMPFELD	30	489	31	27	40	40	15	601	114
55743 KIRSCHWEILER	64	730	147	18	16	16	.	828	114
55767 KRONWEILER	29	204	.	.	18	18	.	258	41
55483 KRUMMENAU	7	96	4	.	15	15	.	122	16
55758 LANGWEILER	20	150	5	180	36
55767 LEISEL	29	328	13	15	.	.	.	395	75
55779 LEITZWEILER	15	62	.	.	14	14	.	92	13
55758 MACKENRODT	20	255	292	39
55767 MECKENBACH	4	66	.	.	19	19	.	90	16
55777 METTWEILER	23	173	4	11	.	.	.	232	38
55758 MITTELREIDENBACH	45	482	5	17	14	14	.	558	83
55758 MOERSCHIED	36	494	22	17	.	.	.	569	131
55767 NIEDERBROMBACH	37	320	37	20	.	.	.	411	70
55767 NIEDERHAMBACH	24	217	6	.	40	40	.	292	48
55758 NIEDERHOSENBACH	22	186	.	.	26	26	.	238	36
55758 NIEDERWOERRESBACH	57	600	75	38	.	.	.	720	130
55767 NOHEN	28	218	4	12	.	.	.	293	74
55767 OBERBROMBACH	28	291	.	.	20	20	.	348	62
55765 OBERHAMBACH	21	177	6	.	18	18	.	225	36
55758 OBERHOSENBACH	17	89	.	.	22	22	.	132	25
55624 OBERKIRN	28	185	4	.	27	27	.	242	25
55758 OBERREIDENBACH	52	349	13	20	23	23	.	444	79
55758 OBERWOERRESBACH	9	95	113	14
55776 REICHENBACH	39	364	12	20	48	48	.	471	76
55624 RHAUNEN	78	1 067	72	35	77	59	13	1 270	210
55765 RIMSBERG	7	73	.	.	23	23	.	108	17
55767 RINZENBERG	25	198	.	.	13	13	.	239	48
55767 ROETSWEILER NOCKENTH	25	297	9	19	.	.	.	353	87
55776 ROHRBACH	14	131	.	.	17	17	.	175	29
55776 RUECKWEILER	34	247	.	.	19	19	.	310	52
55776 RUSCHBERG	42	494	9	12	.	.	.	580	79
55758 SCHAUREN	37	310	.	18	.	.	.	389	66
55758 SCHMIDTHACHENBACH	12	234	5	.	20	20	.	276	45
55765 SCHMISSBERG	13	147	171	21
55624 SCHWERBACH	.	37	.	.	13	13	.	53	7

Anmerkungen siehe Seite 168.

(Fortsetzung): Bestand an Kraftfahrzeugen und Kraftfahrzeuganhängern am 1. Januar 2008 nach Zulassungsbezirken und Gemeinden mit vorangestellter Postleitzahl ¹⁾

Ab 1. Januar 2008 nur noch angemeldete Fahrzeuge ohne vorübergehende Stilllegungen/Außerbetriebsetzungen

Zulassungsbezirk mit Unterscheidungskennzeichen Plz Gemeinde	Kraft- räder	Personenkraftwagen		Last- kraft- wagen	Zugmaschinen		Sonstige Kfz einschl. Kraftomni- busse	Kraft- fahrzeuge insge- samt	Kraft- fahr- zeug- anhänger
		ins- gesamt	darunter gewerb- liche Halter		ins- gesamt	dar. land-/ forstwirt- schaftliche Zugma- schinen			
	1	2	3	4	5	6	7	8	9
55767 SCHWOLLEN	31	301	36	33	.	.	.	401	88
55758 SENSWEILER	36	285	11	23	.	.	.	382	81
55758 SIEN	45	347	34	37	.	.	.	485	96
55758 SIENHACHENBACH	21	140	.	.	17	17	.	182	34
55767 SIESBACH	16	233	5	12	26	26	.	287	51
55767 SONNENBERG-WINNENBERG	28	276	.	.	13	13	.	325	37
55758 SONNSCHIED	4	72	.	.	17	17	.	95	15
55758 STIPSHAUSEN	61	513	43	.	48	48	.	630	104
55758 SULZBACH	30	177	5	12	54	54	.	273	50
55758 VEITSDRODT	23	427	52	13	23	23	.	486	66
55758 VOLLMERSBACH	25	309	14	349	78
55758 WEIDEN	6	70	.	11	25	25	.	112	18
55624 WEITERSBACH	13	52	4	.	32	32	.	102	15
55758 WICKENRODT	17	106	4	.	18	18	.	145	18
55767 WILZENBERG-HUSSWEILER	13	187	9	.	31	31	.	238	51
55758 WIRSCHWEILER	24	215	8	.	26	26	.	271	36
ZUSAMMEN	4 203	47 316	3 702	2 021	2 582	2 518	417	56 539	8 178
COC - COCHEM-ZELL (07135)									
56859 ALF	60	493	78	26	.	.	.	619	103
56828 ALFLEN	67	496	10	19	.	.	.	681	114
56858 ALTLAY	35	325	23	13	39	39	.	412	43
56858 ALTSTRIMMIG	18	203	9	.	24	24	.	252	39
56766 AUDEPATH	46	348	10	.	52	52	.	452	69
56864 BAD BERTRICH	71	549	59	20	43	43	11	694	94
56814 BEILSTEIN	12	85	8	.	11	11	.	111	18
56825 BEUREN	47	272	8	14	.	.	.	372	51
56754 BINNINGEN	68	410	13	13	46	46	.	537	60
56865 BLANKENRATH	72	896	76	76	.	.	.	1 086	157
56761 BRACHTENDORF	21	163	.	.	36	36	.	226	34
56814 BREMM	39	475	16	.	127	127	.	651	69
56867 BRIEDEL	68	629	70	22	.	.	.	893	89
56829 BRIEDEN	16	81	.	.	30	30	.	132	15
56820 BRIEDERN	14	201	10	18	66	66	.	299	37
56754 BROHL	16	230	.	.	35	35	.	288	37
56814 BRUTTIG-FANKEL	66	645	25	23	.	.	.	865	96
56823 BUECHEL	80	678	8	27	.	.	.	870	147
56859 BULLAY	77	849	67	51	49	49	.	1 026	108
56812 COCHEM,ST.	226	2 643	526	221	74	63	76	3 240	433
56812 DOHR	42	404	4	.	39	39	.	489	55
56754 DUENFUS	39	178	6	15	29	29	.	261	41
56761 DUENGENHEIM	78	666	44	15	.	.	.	819	107
56814 EDIGER-ELLER	46	611	34	27	.	.	.	838	87
56821 ELLENZ-POLTERS DORF	56	524	22	16	.	.	.	742	87
56759 EPPENBERG	30	163	4	.	32	32	.	234	47
56814 ERNST	29	346	14	26	77	75	.	478	78
56761 EULGEM	14	108	.	.	15	15	.	140	30
56814 FAID	94	666	38	44	.	.	.	895	133
56766 FILZ	7	67	.	.	19	19	.	94	12
56858 FORST HUNSRUECK	.	31	.	.	12	12	.	48	10
56754 FORST(EIFEL)	27	249	.	.	29	29	.	309	58
56761 GAMLEN	60	329	.	13	30	29	.	432	58
56825 GEVENICH	30	426	9	.	61	61	.	526	96
56825 GILLENBEUREN	28	163	.	.	34	34	.	226	35
56814 GREIMERSBURG	40	366	9	.	65	65	.	478	72
56858 GRENDERICH	22	257	31	14	39	39	.	332	37
56761 HAMBUCH	49	401	17	24	53	53	.	527	50
56858 HASERICH	17	119	9	.	24	24	.	168	26
56761 HAUROTH	15	176	.	.	35	35	.	228	33
56865 HESWEILER	10	87	.	.	20	20	.	120	22
56814 ILLERICH	44	413	11	12	53	53	.	522	65
56761 KAIFENHEIM	55	484	7	18	.	.	.	608	76
56829 KAIL	20	173	7	.	29	29	.	229	34
56759 KAISERSECH,STADT	187	1 761	276	135	60	57	32	2 175	321
56759 KALENBORN	28	132	.	.	31	31	.	194	23
56825 KLIDING	16	136	8	12	.	.	.	187	37
56818 KLOTTEN	61	701	20	21	.	.	.	826	82
56288 LAHR	11	96	4	.	17	17	.	134	32
56814 LANDKERN	74	539	12	16	.	.	.	695	92
56759 LAUBACH	78	528	28	39	.	.	.	703	140
56759 LEIENKAUL	24	100	139	18
56290 LIEG	8	252	5	.	30	30	.	299	42
56858 LIESENICH	20	188	11	.	20	20	.	234	39
56290 LUETZ	32	185	6	.	21	20	.	241	28
56826 LUTZERATH	112	846	53	27	.	.	.	1 127	204
56761 MASBURG	81	585	13	22	.	.	.	739	158
56820 MESENICH	11	189	11	12	.	.	.	315	45
56858 MITTELSTRIMMIG	26	262	16	.	37	35	.	335	57
56754 MOENTENICH	6	74	.	.	14	11	.	102	23
56290 MOERSDORF	34	404	24	13	.	.	.	510	101
56865 MORITZHEIM	10	76	.	12	22	22	.	120	15
56254 MOSELKERN	15	348	12	22	17	17	.	402	43
56254 MUEDEN(MOSEL)	37	385	6	21	80	80	.	523	59
56761 MUELLENBACH	44	394	5	16	.	.	.	486	68
56858 NEEF	51	291	19	.	73	73	.	420	49
56820 NEHREN	.	68	6	.	19	19	.	91	9

Anmerkungen siehe Seite 168.

(Fortsetzung): Bestand an Kraftfahrzeugen und Kraftfahrzeuganhängern am 1. Januar 2008 nach Zulassungsbezirken und Gemeinden mit vorangestellter Postleitzahl ¹⁾

Ab 1. Januar 2008 nur noch angemeldete Fahrzeuge ohne vorübergehende Stilllegungen/Außerbetriebsetzungen

Zulassungsbezirk mit Unterscheidungskennzeichen Plz Gemeinde	Kraft- räder	Personenkraftwagen		Last- kraft- wagen	Zugmaschinen		Sonstige Kfz einschl. Kraftomni- busse	Kraft- fahrzeuge insge- samt	Kraft- fahr- zeug- anhänger
		ins- gesamt	darunter gewerb- liche Halter		ins- gesamt	dar. land-/ forstwirt- schaftliche Zugma- schinen			
56865 PANZWEILER	20	149	21	27	31	19	-	227	63
56858 PETERSWALD-LOEFFELSCHEID	38	380	9	11	57	57	-	486	74
56829 POMMERN	21	287	21	12	52	52	-	372	40
56862 PUENDERICH	64	518	56	16	.	.	-	738	78
56865 REIDENHAUSEN	25	102	.	.	12	12	-	140	22
56754 ROES	54	328	23	19	.	.	-	459	66
56865 SCHAUREN	15	219	9	16	.	.	-	260	45
56825 SCHMITT	8	95	.	.	26	26	-	132	19
56820 SENHEIM	29	328	21	16	.	.	-	451	55
56858 SOSBERG	15	122	.	.	22	22	-	166	22
56858 ST ALDEGUND	42	353	22	18	76	76	-	489	75
56858 TELLIG	18	177	.	.	19	19	-	217	29
56253 TREIS-KARDEN	113	1 373	215	133	70	67	57	1 746	257
56766 ULMEN	191	1 712	121	105	167	140	13	2 188	402
56761 URMERSBACH	25	251	.	.	19	19	-	299	30
56825 URSCHMITT	22	139	.	.	33	33	-	197	47
56812 VALWIG	17	257	15	13	42	42	-	329	45
56826 WAGENHAUSEN	4	39	.	.	21	21	-	65	11
56865 WALHAUSEN	10	106	-	129	24
56825 WEILER	17	197	.	.	58	58	-	279	53
56814 WIRFUS	19	120	.	.	19	19	-	159	22
56826 WOLLMERATH	13	134	.	.	49	49	-	206	46
56856 ZELL(MOSEL),ST.	245	2 414	393	139	359	357	27	3 184	403
56761 ZETTINGEN	26	151	.	.	17	17	-	201	26
56288 ZILSHAUSEN	18	194	4	.	50	50	-	271	41
ZUSAMMEN	4 010	36 763	2 796	1 878	4 912	4 810	273	47 836	6 842
MYK - MAYEN-KOBLENZ (07137)									
56729 ACHT	7	49	.	.	12	12	-	72	16
56332 ALKEN	30	388	19	28	57	57	-	503	77
56626 ANDERNACH,ST.	1 176	15 295	1 346	863	267	216	96	17 697	1 788
56729 ANSCHAU	25	202	8	.	38	38	-	271	46
56729 ARFT	12	154	.	.	14	14	-	184	23
56729 BAAR	62	437	18	28	.	.	-	591	81
56220 BASSENHEIM	197	1 687	82	71	.	.	-	2 025	202
56745 BELL	82	907	63	80	.	.	-	1 121	139
56170 BENDORF,ST	724	8 659	589	434	94	77	47	9 958	898
56729 BERMEL	24	238	.	.	21	21	-	286	39
56729 BOOS	58	378	16	29	.	.	-	528	87
56321 BREY	71	849	29	20	34	32	-	974	110
56332 BRODENBACH	37	403	20	11	48	48	-	499	88
56332 BURGEN	38	441	5	11	19	19	-	509	81
56332 DIEBLICH	132	1 411	67	59	.	.	-	1 696	195
56729 DITSCHHEID	27	173	.	.	26	26	-	231	35
56751 EINIG	11	93	.	.	24	24	-	132	18
56729 ETTRINGEN	170	1 598	79	78	.	.	-	1 912	262
56294 GAPPENACH	36	187	.	.	32	32	-	259	35
56751 GERING	29	258	6	.	32	32	-	366	43
56294 GIERSCHNACH	17	154	.	.	16	16	-	196	26
56332 HATZENPORT	35	315	10	.	13	13	-	375	25
56745 HAUSTEN	29	234	.	.	28	28	-	295	41
56729 HERRESBACH	50	315	9	.	67	67	-	443	61
56729 HIRTEN	16	166	-	196	20
56294 KALT	39	285	7	15	27	27	-	366	50
56220 KALTENENGERS	115	1 076	34	36	.	.	-	1 254	102
56729 KEHRIG	93	729	35	46	86	81	-	954	133
56295 KERBEN	27	259	7	.	23	23	-	320	47
56220 KETTIG	201	1 731	60	96	.	.	-	2 118	176
56729 KIRCHWALD	68	584	20	21	42	35	-	715	134
56330 KOBERN-GONDORF	193	1 781	75	75	156	155	30	2 235	295
56751 KOLLIG	36	307	7	11	.	.	-	401	49
56736 KOTTENHEIM	155	1 690	217	105	.	.	-	1 996	238
56630 KRETZ	34	421	15	16	13	.	-	484	108
56642 KRUF	213	2 278	234	182	.	.	-	2 769	357
56729 LANGENFELD	50	437	8	11	15	15	-	513	69
56729 LANGSCHEID	.	63	-	70	8
56332 LEHMEN	90	818	24	25	.	.	-	1 014	117
56729 LIND	.	35	.	.	12	12	-	48	8
56332 LOEF	103	816	43	54	.	.	-	1 033	151
56295 LONNIG	85	693	14	29	.	.	-	850	102
56729 LUXEM	21	185	.	11	.	.	-	263	37
56290 MACKEN	34	237	5	.	59	59	-	343	48
56727 MAYEN,ST.	852	10 304	1 414	590	258	181	185	12 189	1 274
56743 MENDIG,ST.	501	4 884	265	249	93	80	32	5 759	694
56753 MERTLOCH	110	830	23	22	.	.	-	1 033	142
56729 MONREAL	47	536	10	.	60	60	-	654	83
56218 MUEHLHEIM-KAERLICH,ST.	522	6 326	840	444	259	192	37	7 588	1 398
56729 MUENK	49	181	.	.	41	41	-	277	40
56294 MUENSTERMAIFELD,ST.	181	1 959	73	91	.	.	-	2 420	338
56729 NACHTSHEIM	71	374	8	12	53	53	-	510	56
56753 NAUNHEIM	27	265	.	12	.	.	-	338	48
56645 NICKENICH	227	2 140	84	85	.	.	-	2 531	324
56332 NIEDERFELL	37	434	31	17	25	25	-	513	60
56179 NIEDERWERTH	70	735	29	47	84	84	-	936	116
56283 NOERTERSHAUSEN	47	686	19	27	60	60	-	820	96
56332 OBERFELL	50	634	33	39	.	.	-	738	90

Anmerkungen siehe Seite 168.

(Fortsetzung): Bestand an Kraftfahrzeugen und Kraftfahrzeuganhängern am 1. Januar 2008 nach Zulassungsbezirken und Gemeinden mit vorangestellter Postleitzahl ¹⁾

Ab 1. Januar 2008 nur noch angemeldete Fahrzeuge ohne vorübergehende Stilllegungen/Außerbetriebsetzungen

Zulassungsbezirk mit Unterscheidungskennzeichen Plz Gemeinde	Kraft- räder	Personenkraftwagen		Last- kraft- wagen	Zugmaschinen		Sonstige Kfz einschl. Kraftomni- busse	Kraft- fahrzeuge insge- samt	Kraft- fahr- zeug- anhänger
		ins- gesamt	darunter gewerb- liche Halter		ins- gesamt	dar. land-/ forstwirt- schaftliche Zugma- schinen			
	1	2	3	4	5	6	7	8	9
56299 OCHTENDUNG	325	2 962	183	192	173	95	131	3 783	631
56753 PILLIG	43	324	7	.	50	50	.	427	51
56637 PLAIDT	289	3 064	236	262	98	39	22	3 735	461
56751 POLCH	369	3 744	378	224	179	166	48	4 564	545
56727 REUDELSTERZ	30	232	.	13	22	22	-	297	44
56321 RHENS	161	1 685	81	61	93	89	20	2 020	215
56745 RIEDEN	92	746	46	43	54	53	-	935	119
56295 RUEBER	68	556	12	17	.	.	.	691	98
56648 SAFFIG	124	1 235	89	110	.	.	.	1 515	214
56727 SANKT JOHANN	58	507	15	29	.	.	.	605	64
56729 SIEBENBACH	25	129	7	.	24	24	.	185	38
56322 SPAY	106	1 032	36	33	.	.	.	1 217	165
56220 ST.SEBASTIAN	150	1 282	25	41	19	19	-	1 492	114
56743 THUER	121	903	32	25	.	.	.	1 107	116
56753 TRIMBS	53	363	.	.	11	11	.	437	43
56182 URBAR	164	1 703	97	79	.	.	.	1 971	146
56220 URMITZ	157	2 159	256	210	29	15	33	2 588	296
56179 VALLENDAR,ST.	423	4 904	452	183	50	47	20	5 580	432
56729 VIRNEBURG	32	269	11	321	37
56745 VOLKESFELD	34	333	16	385	40
56323 WALDESCH	133	1 366	52	58	.	.	.	1 607	164
56729 WEILER	47	311	8	20	51	48	-	429	77
56575 WEISSENTHURM,ST.	246	3 623	244	209	88	17	53	4 219	455
56191 WEITERSBURG	127	1 327	35	57	.	.	.	1 570	156
56753 WELLING	52	563	23	14	50	50	-	679	109
56729 WELSCHENBACH	.	38	55	10
56294 WIERSCHEM	17	219	.	.	37	37	.	282	43
56333 WINNINGEN	142	1 384	85	56	117	117	17	1 716	202
56332 WOLKEN	58	683	29	41	.	.	.	833	121
ZUSAMMEN	11 095	117 350	8 486	6 221	5 038	4 445	912	140 616	16 630
NR - NEUWIED (07138)									
56584 ANHAUSEN	90	867	106	59	.	.	.	1 091	162
53567 ASBACH	557	4 298	222	207	397	394	46	5 505	811
53557 BAD HOENNINGEN,ST.	238	2 907	192	166	63	50	18	3 392	319
56579 BONEFELD	61	532	25	23	42	40	-	658	81
53547 BREITSCHIED	154	1 449	93	70	72	67	11	1 756	252
53572 BRUCHHAUSEN	58	548	29	17	31	30	-	654	84
53567 BUCHHOLZ (WESTERWALD)	339	2 779	163	179	187	159	17	3 501	535
53545 DATTENBERG	90	929	76	34	.	.	.	1 098	145
56589 DATZEROTH	6	140	154	26
56307 DERNBACH	63	654	138	76	.	.	.	837	117
56269 DIERDORF,ST.	282	3 080	269	176	189	185	94	3 821	508
56305 DOETTESFELD	44	401	9	.	24	24	.	472	67
56307 DUERRHOLZ	106	726	31	32	.	.	.	908	127
56581 EHLSCHIED	62	773	25	22	21	21	-	878	87
53579 ERPEL	156	1 382	52	59	.	.	.	1 627	167
56276 GROSSMAISCHEID	154	1 361	140	106	.	.	.	1 687	223
56598 HAMMERSTEIN	12	173	4	.	15	15	.	203	24
56316 HANROTH	47	318	.	.	24	24	.	395	51
56579 HARDERT	55	471	22	11	33	33	11	581	51
56307 HARSCHBACH	34	233	9	15	23	23	-	305	36
53547 HAUSEN (WIED)	65	1 056	187	31	.	.	.	1 208	122
53547 HUEMMERICH	45	442	4	.	22	22	.	516	51
56271 ISENBURG	50	399	.	11	25	25	.	485	54
53547 KASBACH-OHLENBERG	88	829	18	25	.	.	.	994	125
56271 KLEINMAISCHEID	87	827	95	145	.	.	.	1 116	226
56581 KURTSCHIED	67	595	77	68	.	.	.	767	118
53547 LEUBSDORF	114	914	19	33	34	34	.	1 095	153
56599 LEUTESDORF	83	983	50	28	.	.	.	1 145	98
56317 LINKENBACH	31	281	.	.	26	26	.	348	47
53545 LINZ AM RHEIN,ST.	263	3 132	333	181	82	41	45	3 703	397
56269 MARIENHAUSEN	35	281	7	16	.	.	.	361	92
56584 MEINBORN	32	288	8	14	38	31	.	372	53
56581 MELSBACH	104	1 257	44	66	.	.	.	1 468	167
53547 NEUSTADT WIED	525	3 959	356	286	325	280	12	5 107	781
56564 NEUWIED,ST.	2 499	33 570	3 690	2 024	772	451	273	39 138	4 017
56589 NIEDERBREITBACH	82	908	33	27	.	.	.	1 045	125
56316 NIEDERHOFEN	20	203	4	.	12	12	.	244	39
57614 NIEDERWAMBACH	33	278	15	18	.	.	.	368	49
57639 OBERDREIS	65	526	19	48	.	.	.	705	85
56587 OBERHONNEFELD-GIEREND	84	643	115	153	85	34	12	977	250
56587 OBERRADEN	42	400	42	46	.	.	.	553	97
53545 OCKENFELS	80	651	13	20	.	.	.	760	77
56305 PUDERBACH	144	1 439	119	90	62	57	30	1 765	213
57614 RATZERT	16	124	.	.	14	14	-	154	21
56316 RAUBACH	99	1 142	173	126	.	.	.	1 427	150
56579 RENGSDORF	126	1 528	189	65	43	42	31	1 793	183
53619 RHEINBREITBACH	248	2 755	263	125	.	.	.	3 159	174
56598 RHEINBROHL	155	1 915	98	85	.	.	.	2 227	227
57639 RODENBACH B. PUDERBACH	47	410	.	18	35	35	-	510	77
53547 ROSSBACH	96	908	30	26	.	.	.	1 065	107
56584 RUESCHIED	46	486	15	12	30	30	15	589	70
53547 ST KATHARINEN (LDK. NEUW.)	273	2 024	74	90	.	.	.	2 541	361
56276 STEBACH	22	220	6	.	32	13	.	284	51
57614 STEIMEL	78	775	28	30	.	.	.	907	108

Anmerkungen siehe Seite 168.

(Fortsetzung): Bestand an Kraftfahrzeugen und Kraftfahrzeuganhängern am 1. Januar 2008 nach Zulassungsbezirken und Gemeinden mit vorangestellter Postleitzahl ¹⁾

Ab 1. Januar 2008 nur noch angemeldete Fahrzeuge **ohne** vorübergehende Stilllegungen/Außerbetriebsetzungen

Zulassungsbezirk mit Unterscheidungskennzeichen Plz Gemeinde	Kraft- räder	Personenkraftwagen		Last- kraft- wagen	Zugmaschinen		Sonstige Kfz einschl. Kraftomni- busse	Kraft- fahrzeuge insge- samt	Kraft- fahr- zeug- anhänger
		ins- gesamt	darunter gewerb- liche Halter		ins- gesamt	dar. land-/ forstwirt- schaftliche Zugma- schinen			
56587 STRASSENHAUS	114	1 115	133	95	.	.	.	1 394	198
56584 THALHAUSEN	42	418	19	20	.	.	.	518	79
53572 UNKEL,ST.	243	2 645	222	98	27	27	15	3 028	239
56317 URBACH	109	859	33	31	.	.	.	1 079	171
53560 VETTELSCHOSS	249	2 177	172	114	.	.	.	2 607	334
56588 WALDBREITBACH	86	1 191	213	58	42	42	13	1 390	134
53578 WINDHAGEN	338	2 829	239	148	99	85	14	3 428	408
57614 WOLDERT	30	350	.	.	44	44	.	429	54
ZUSAMMEN	9 663	101 753	8 773	5 771	4 341	3 700	764	122 292	14 455
SIM - RHEIN-HUNSRUECK-KREIS (07140)									
56288 ALTERKUELZ	26	236	10	23	59	58	.	344	63
55469 ALTWEIDELBACH	36	176	.	.	26	26	.	241	33
55496 ARGENTHAL	118	954	42	42	.	.	.	1 195	180
56291 BADENHARD	14	92	.	.	23	23	.	133	24
55483 BAERENBACH	32	253	10	19	34	33	.	338	44
56858 BELG	6	76	.	.	25	25	.	107	21
55469 BELGWEILER	25	137	.	.	38	37	.	202	33
56288 BELL(HUNSRUECK)	100	879	25	51	.	.	.	1 219	261
56290 BELTHEIM	170	1 125	52	73	.	.	.	1 522	253
55494 BENZWEILER	15	127	.	.	20	20	.	164	25
55469 BERGENHAUSEN	14	72	.	.	15	15	.	107	15
56283 BEULICH	51	316	7	14	.	.	.	450	72
56291 BICKENBACH	34	215	17	15	.	.	.	304	67
55471 BIEBERN	25	199	12	.	48	48	.	281	49
56291 BIRKHEIM	15	80	6	.	20	20	.	119	20
56154 BOPPARD,ST.	800	8 466	714	353	339	316	41	9 999	1 123
56288 BRAUNSHORN	53	374	18	.	44	44	.	484	77
56288 BUBACH	12	175	5	.	36	36	.	231	34
56290 BUCH	57	538	9	17	.	.	.	700	139
55469 BUDENBACH	19	117	12	.	23	21	.	175	59
55491 BUECHENBEUREN	58	880	42	26	.	.	.	993	130
55432 DAMSCHEID	34	377	25	12	58	58	.	481	71
55494 DICHTELBACH	46	393	4	.	51	51	.	498	73
55483 DICKENSCHIED	46	425	22	24	.	.	.	533	86
55487 DILL	11	116	158	21
55481 DILLENDORF	41	343	5	.	21	21	.	414	67
56281 DOERTH	36	679	362	134	75	21	11	935	168
56290 DOMMERSHAUSEN	79	729	60	47	.	.	.	971	172
55497 ELLERN(HUNSRUECK)	60	534	39	22	.	.	.	668	96
56281 EMMELSHAUSEN	228	2 658	202	82	109	91	20	3 097	321
55494 ERBACH	19	177	.	.	12	12	.	211	39
55471 FRONHOFEN	30	143	5	.	32	32	.	211	27
55490 GEHLWEILER	8	147	.	.	26	26	.	184	27
55490 GEMUENDEN	66	733	46	15	57	57	67	938	131
56290 GOEDENROTH	39	286	7	.	57	57	.	392	51
56283 GONDERSHAUSEN	64	765	30	31	.	.	.	958	185
56850 HAHN	17	121	5	.	38	38	.	178	17
56283 HALSENBACH	91	738	82	65	72	70	31	997	173
56288 HASSELBACH	9	110	.	.	28	28	.	148	28
56291 HAUSBAY	24	113	12	.	18	18	.	158	34
55481 HECKEN	10	73	.	.	35	35	.	121	26
55483 HEINZENBACH	33	254	12	.	26	26	.	320	39
55490 HENAU	6	97	5	.	22	22	.	126	18
55483 HIRSCHFELD HUNSRUECK	14	203	8	15	48	48	.	280	32
56288 HOLLNICH	21	188	9	.	26	26	.	239	40
55469 HOLZBACH	43	286	4	.	43	43	.	376	57
55469 HORN	33	224	4	.	44	44	.	310	47
56281 HUNGENROTH	13	149	18	.	20	19	.	188	25
55483 KAPPEL	29	288	8	19	56	56	.	392	71
56281 KARBACH	33	332	11	13	47	40	.	425	70
56288 KASTELLAUN,ST.	175	2 633	302	155	58	41	74	3 095	375
55471 KEIDELHEIM	30	189	4	.	18	17	.	239	29
55481 KIRCHBERG(HUNSRUECK),ST.	147	2 075	253	154	69	64	32	2 477	346
56291 KISSELBACH	27	346	18	16	67	46	.	456	108
55469 KLOSTERKUMBD	32	182	16	12	30	29	.	256	40
55481 KLUDENBACH	10	67	.	.	12	12	.	93	12
56288 KORWEILER	8	48	4	.	18	18	.	78	10
56283 KRATZENBURG	16	229	7	.	32	31	.	288	47
55471 KUELZ(HUNSRUECK)	26	324	10	.	31	31	.	386	57
55471 KUEMBDCHEN	31	282	5	.	19	19	.	339	42
56288 LAUBACH	39	267	7	14	.	.	.	366	84
56291 LAUDERT	30	265	18	20	34	34	.	349	61
55487 LAUFERSWEILER	78	477	16	36	45	45	.	636	77
55483 LAUTZENHAUSEN	15	320	138	57	51	36	19	462	89
56291 LEININGEN	50	434	33	21	.	.	.	546	96
55494 LIEBSHAUSEN	29	298	11	30	.	.	.	383	70
55481 LINDENSCHIED	9	139	13	17	.	.	.	196	26
56291 LINGERHAHN	36	262	19	11	28	25	.	337	64
56291 MAISBORN	5	81	8	98	20
55481 MAITZBORN	10	77	4	.	25	25	.	114	20
56869 MASTERSHAUSEN	67	674	45	56	65	64	.	862	148
55490 MENGERSCHIED	57	476	16	24	.	.	.	605	102
56283 MERMUTH	31	173	4	18	.	.	.	257	44
55481 METZENHAUSEN	16	81	.	.	26	26	.	125	14
56288 MICHELBAACH	9	117	4	.	26	26	.	154	21

Anmerkungen siehe Seite 168.

(Fortsetzung): Bestand an Kraftfahrzeugen und Kraftfahrzeuganhängern am 1. Januar 2008 nach Zulassungsbezirken und Gemeinden mit vorangestellter Postleitzahl ¹⁾

Ab 1. Januar 2008 nur noch angemeldete Fahrzeuge ohne vorübergehende Stilllegungen/Außerbetriebsetzungen

Zulassungsbezirk mit Unterscheidungskennzeichen Plz Gemeinde	Kraft- räder	Personenkraftwagen		Last- kraft- wagen	Zugmaschinen		Sonstige Kfz einschl. Kraftomni- busse	Kraft- fahrzeuge insge- samt	Kraft- fahr- zeug- anhänger
		ins- gesamt	darunter gewerb- liche Halter		ins- gesamt	dar. land-/ forstwirt- schaftliche Zugma- schinen			
	1	2	3	4	5	6	7	8	9
55494 MOERSCHBACH	18	214	13	15	.	.	.	296	67
56283 MORSHAUSEN	18	234	5	.	34	34	.	292	32
56291 MUEHLPFAD	12	50	.	.	16	16	.	80	10
55469 MUTTERSCHIED	33	250	5	.	20	20	.	305	50
55469 NANNHAUSEN	37	332	26	.	34	34	.	413	54
55471 NEUERKIRCH	20	180	12	18	.	.	.	258	37
56283 NEY	29	241	5	11	33	33	.	314	56
55481 NIEDER KOSTENZ	21	132	.	.	46	46	.	202	23
55432 NIEDERBURG	53	412	10	.	52	52	.	526	76
55469 NIEDERKUMBD	23	182	16	.	25	24	.	236	42
55487 NIEDERSOHNEN	27	254	4	.	20	20	.	307	36
56291 NIEDERT	14	82	9	13	22	20	.	131	28
55491 NIEDERWEILER	20	221	16	.	28	28	.	331	47
56291 NORATH	28	259	10	.	22	22	.	316	44
55481 OBER KOSTENZ	24	159	.	.	36	36	.	223	34
55430 OBERWESEL,ST.	153	1 748	140	130	168	164	30	2 229	313
55469 OHLWEILER	39	221	14	18	24	24	.	302	51
55469 OPPERTSHAUSEN	14	67	4	.	11	11	.	99	16
55430 PERSCHIED	16	229	6	.	28	28	.	282	52
56291 PFALZFELD	45	388	26	26	43	26	.	502	106
55469 PLEIZENHAUSEN	29	165	12	.	29	29	.	236	33
55471 RAVENGIERSBURG	25	199	6	17	28	28	.	269	37
56850 RAVERSBEUREN	5	84	.	.	44	44	.	133	19
55469 RAYERSCHIED	7	72	.	.	18	18	.	98	20
55481 RECKERSHAUSEN	32	210	15	19	.	.	.	301	49
55471 REICH	27	237	8	21	.	.	.	331	55
55494 RHEINBOELLEN	174	2 235	152	105	82	79	24	2 620	390
55469 RIEGENROTH	11	118	9	.	15	15	.	150	26
55499 RIESWEILER	56	429	13	11	35	35	.	531	73
56858 ROEDELHAUSEN	11	95	.	.	32	31	.	142	29
55481 ROEDERN	8	115	6	136	16
55490 ROHRBACH	13	108	.	.	19	19	.	143	21
56288 ROTH	18	138	.	.	32	32	.	198	18
55471 SARGENROTH	39	282	20	13	.	.	.	403	61
55483 SCHLIERSCHIED	30	143	44	34	34	31	29	270	57
55497 SCHNORBACH	29	158	6	.	23	23	.	220	37
55469 SCHOENBORN	23	151	4	.	42	42	.	217	35
56281 SCHWALL	17	181	.	.	18	18	.	223	48
55481 SCHWARZEN	12	90	.	.	19	19	.	127	22
55469 SIMMERN/HUNSRUECK,ST.	339	4 649	1 020	372	75	64	94	5 529	599
55487 SOHREN	138	1 723	82	56	.	.	.	1 982	255
55487 SOHRSCHIED	9	69	.	.	18	18	.	97	16
56288 SPESENROTH	10	100	.	.	38	38	.	152	14
56329 ST GOAR,ST.	165	1 616	70	58	.	.	.	1 943	285
56291 STEINBACH	6	61	4	.	20	16	.	92	16
56291 THOERLINGEN	17	102	12	.	22	22	.	147	23
55471 TIEFENBACH	81	496	12	20	.	.	.	646	113
55481 TODENROTH	6	55	72	10
56290 UHLER	13	233	.	.	32	32	.	288	53
55483 UNZENBERG	31	256	6	.	39	39	.	335	57
55430 URBAR	32	342	6	391	35
56291 UTZENHAIN	11	84	.	.	20	20	.	120	13
55494 WAHLBACH	20	101	6	.	28	28	.	150	21
55491 WAHLENAU	17	130	.	.	17	17	.	167	16
56291 WIEBELSHEIM	24	370	104	39	.	.	.	481	83
55481 WOMRATH	16	153	5	.	37	37	.	214	30
55490 WOPPENROTH	21	160	5	.	43	43	.	236	35
56858 WUERRICH	11	104	.	.	31	31	.	148	21
55471 WUESCHHEIM	11	193	9	19	.	.	.	261	41
ZUSAMMEN	6 034	59 746	4 926	3 132	5 686	5 416	657	75 255	10 892
EMS - RHEIN-LAHN-KREIS (07141)									
56370 ALLENDORF	45	405	32	23	22	21	.	495	86
65624 ALTENDIEZ	124	1 343	75	69	.	.	.	1 573	142
56337 ARZBACH	100	1 041	19	20	.	.	.	1 185	113
56370 ATTENHAUSEN	41	249	10	24	36	33	.	350	70
56357 AUJEL	9	130	.	.	13	13	.	156	26
65582 AUJEL	40	276	8	.	18	18	.	343	30
56130 BAD EMS,ST.	311	4 639	484	170	70	64	53	5 243	400
65558 BALDUINSTEIN	24	296	10	.	12	12	.	339	47
56132 BECHELN	54	402	.	.	15	15	.	483	34
56357 BERG	27	153	.	.	32	32	.	216	39
56368 BERGHAUSEN	24	198	.	.	36	36	.	264	30
56370 BERNDROTH	25	267	5	.	40	40	.	339	59
56355 BETTENDORF	39	226	7	.	23	23	.	298	36
56370 BIEBRICH	33	218	5	13	11	11	.	275	46
65626 BIRLENBACH	86	975	144	34	.	.	.	1 124	122
56357 BOGEL	56	518	20	.	34	34	.	658	88
56348 BORNICH	105	689	16	30	.	.	.	898	109
56338 BRAUBACH,ST.	169	1 615	73	151	50	45	17	2 002	224
56370 BREMBERG	19	194	4	.	25	25	.	240	42
56357 BUCH	37	348	5	.	23	23	.	419	62
65558 BURG SCHWALBACH	75	661	18	32	38	38	.	806	86
56379 CHARLOTTENBERG	13	107	131	17
65558 CRAMBERG	52	288	13	11	.	.	.	397	56
56340 DACHSENHAUSEN	60	634	10	22	63	63	.	779	113

Anmerkungen siehe Seite 168.

(Fortsetzung): Bestand an Kraftfahrzeugen und Kraftfahrzeuganhängern am 1. Januar 2008 nach Zulassungsbezirken und Gemeinden mit vorangestellter Postleitzahl ¹⁾

Ab 1. Januar 2008 nur noch angemeldete Fahrzeuge **ohne** vorübergehende Stilllegungen/Außerbetriebsetzungen

Zulassungsbezirk mit Unterscheidungskennzeichen Plz Gemeinde	Kraft- räder	Personenkraftwagen		Last- kraft- wagen	Zugmaschinen		Sonstige Kfz einschl. Kraftomni- busse	Kraft- fahrzeuge insge- samt	Kraft- fahr- zeug- anhänger
		ins- gesamt	darunter gewerb- liche Halter		ins- gesamt	dar. land-/ forstwirt- schaftliche Zugma- schinen			
56348 DAHLHEIM	55	534	8	34	69	69	-	692	108
56132 DAUSENAU	84	726	27	23	32	32	-	865	110
56357 DESSIGHOFEN	23	109	-	-	26	26	-	162	28
56379 DIENETHAL	16	160	-	-	-	-	-	190	19
56355 DIETHARDT	20	166	6	-	15	15	-	211	27
65582 DIEZ,ST.	415	5 487	748	400	89	83	92	6 483	551
56379 DOERNBERG	30	277	-	14	-	-	-	344	67
56348 DOERSCHIED	40	255	4	-	29	29	-	333	55
56370 DOERSDORF	50	261	5	-	40	40	-	357	55
56357 DORNHOLZHAUSEN	15	135	-	-	33	33	-	187	33
56370 EBERTSHAUSEN	6	80	-	-	25	25	-	115	19
56357 EHR	-	52	-	-	18	18	-	73	-
56370 EISIGHOFEN	21	151	-	-	39	39	-	218	31
56355 ENDLICHHOFEN	5	105	-	-	28	27	-	138	12
65558 EPPENROD	47	417	12	20	-	-	-	521	80
56368 ERGESHAUSEN	12	86	-	-	11	-	-	112	22
56357 ESCHBACH	8	119	-	16	22	21	-	165	22
56133 FACHBACH	94	782	31	36	-	-	-	925	95
56341 FILSEN	37	330	-	-	26	25	-	410	48
65558 FLACHT	77	637	20	17	29	29	-	760	82
56132 FRUECHT	55	379	10	13	-	-	-	478	53
56379 GEILNAU	29	245	-	-	12	12	-	296	43
56357 GEISIG	25	230	15	14	-	-	-	304	52
56357 GEMMERICH	40	368	5	-	34	34	-	455	63
65558 GUECKINGEN	82	631	24	27	-	-	-	769	75
56370 GUTENACKER	21	230	8	20	-	-	-	300	34
65623 HAHNSTAETTEN	150	1 675	90	59	44	44	22	1 950	176
56357 HAINAU	7	113	-	-	19	19	-	141	22
65582 HAMBACH	39	313	7	-	-	-	-	369	30
65558 HEISTENBACH	73	676	47	46	-	-	-	822	90
56368 HEROLD	32	270	7	20	-	-	-	350	43
56357 HIMMIGHOFEN	18	227	5	13	32	32	-	290	39
65558 HIRSCHBERG	29	241	-	12	-	-	-	291	43
56379 HOEMBERG	23	200	-	-	21	21	-	251	38
56379 HOLZAPPEL	72	647	37	38	-	-	-	780	88
56357 HOLZHAUSEN A.D.HAIDE	120	808	38	61	-	-	-	1 102	202
65558 HOLZHEIM	58	557	34	21	32	32	-	668	90
56379 HORHAUSEN	25	181	6	-	11	11	-	227	39
56355 HUNZEL	27	171	-	-	28	28	-	227	34
65558 ISSELBACH	25	253	4	11	-	-	-	323	39
65558 KALTENHOLZHAUSEN	41	379	10	14	28	28	-	462	69
56341 KAMP-BORNHOFEN	63	810	32	13	-	-	-	907	106
56357 KASDORF	13	136	-	-	29	29	-	182	20
56368 KATZENELNBOGEN,ST.	110	1 146	85	97	47	41	21	1 421	226
56349 KAUB,ST.	48	495	12	12	-	-	-	573	43
56355 KEHLBACH	13	104	-	-	20	20	-	138	15
56132 KEMMENAU	32	312	12	14	-	-	-	366	47
56348 KESTERT	41	330	-	-	-	-	-	384	57
56368 KLINGELBACH	42	446	25	23	-	-	-	536	74
56370 KOERDORF	41	354	15	33	56	56	-	484	84
56112 LAHNSTEIN,ST.	799	9 303	637	276	80	75	47	10 505	775
65558 LANGENSCHIED	24	323	5	-	29	29	-	386	51
56379 LAURENBURG	28	164	15	11	-	-	-	213	32
56355 LAUTERT	27	171	19	-	20	20	-	227	41
56357 LIERSCHIED	28	326	15	-	34	34	-	395	47
56357 LIPPORN	20	177	-	18	22	22	-	237	25
65558 LOHRHEIM	52	310	-	-	35	35	-	406	45
56357 LOLLSCHIED	25	137	-	-	28	28	-	193	27
56346 LORELEYSTADT SANKT GOARSHAUSEN	64	718	47	36	17	16	33	868	108
56346 LYKERSHAUSEN	18	140	-	-	30	30	-	188	28
56357 MARIENFELS	20	209	-	-	38	38	-	273	34
56357 MIEHLEN	172	1 287	94	61	-	-	-	1 632	210
56132 MIELLEN	41	270	10	20	-	-	-	335	36
56377 MISSELBERG	11	57	-	-	-	-	-	76	-
56370 MITTELFISCHBACH	11	90	-	-	-	-	-	115	15
65623 MUDERSHAUSEN	35	278	4	-	27	27	-	351	41
56377 NASSAU,ST.	118	2 069	188	87	38	38	30	2 342	244
56355 NASTAETTEN,ST.	228	2 347	186	109	76	76	60	2 820	337
65623 NETZBACH	32	232	4	15	-	-	-	307	38
56357 NIEDERBACHHEIM	23	160	-	-	26	26	-	217	27
65629 NIEDERNEISEN	72	853	38	30	42	42	-	997	148
56368 NIEDERTIEFENBACH	20	138	-	-	23	23	-	184	37
56357 NIEDERWALLMENACH	41	253	10	22	49	49	-	365	66
56132 NIEVERN	51	567	23	17	-	-	-	652	66
56357 NOCHERN	43	319	-	-	67	67	-	438	54
56355 OBERBACHHEIM	23	136	-	-	32	21	-	198	36
56370 OBERFISCHBACH	9	94	-	-	25	25	-	131	24
65558 OBERNEISEN	46	443	15	12	-	-	-	525	89
56379 OBERNHOF	14	211	11	-	-	-	-	231	31
56357 OBERTIEFENBACH	44	272	12	23	37	34	-	376	80
56357 OBERWALLMENACH	20	132	-	-	24	24	-	184	21
56379 OBERWIES	15	105	-	-	24	24	-	153	24
56357 OELSBERG	42	396	65	40	-	-	-	508	63
56340 OSTERSPAI	63	721	19	22	-	-	-	842	118
56348 PATERSBERG	29	241	-	-	21	21	-	293	29
56357 POHL	20	220	6	12	-	-	-	274	43
56346 PRATH	21	210	-	-	40	40	-	274	40

Anmerkungen siehe Seite 168.

(Fortsetzung): Bestand an Kraftfahrzeugen und Kraftfahrzeuganhängern am 1. Januar 2008 nach Zulassungsbezirken und Gemeinden mit vorangestellter Postleitzahl ¹⁾

Ab 1. Januar 2008 nur noch angemeldete Fahrzeuge ohne vorübergehende Stilllegungen/Außerbetriebsetzungen

Zulassungsbezirk mit Unterscheidungskennzeichen Plz Gemeinde	Kraft- räder	Personenkraftwagen		Last- kraft- wagen	Zugmaschinen		Sonstige Kfz einschl. Kraftomni- busse	Kraft- fahrzeuge insge- samt	Kraft- fahr- zeug- anhänger
		ins- gesamt	darunter gewerb- liche Halter		ins- gesamt	dar. land-/ forstwirt- schaftliche Zugma- schinen			
	1	2	3	4	5	6	7	8	9
56370 RECKENROTH	22	148	.	.	20	20	.	196	24
56357 REICHENBERG	14	127	.	.	17	17	.	159	26
56357 REITZENHAIN	39	209	18	.	39	39	.	297	31
56357 RETTERSCHAIN	23	214	.	.	26	26	.	266	49
56370 RETTERT	44	316	5	14	33	29	.	407	56
56368 ROTH	18	138	.	.	20	20	.	182	30
56357 RUPPERTSHOFEN	25	252	9	12	39	39	.	328	32
65391 SAUERTHAL	8	117	5	135	19
56379 SCHEIDT	15	175	.	.	34	34	.	229	26
65623 SCHIESHEIM	8	153	12	177	23
56370 SCHOENBORN	50	467	18	21	.	.	.	571	78
56377 SCHWEIGHAUSEN	27	146	7	.	27	27	.	204	22
56377 SEELBACH	38	260	4	.	22	22	.	325	40
56379 SINGHOFEN	119	1 171	83	76	75	73	30	1 471	216
56379 STEINSBERG	25	166	4	.	22	22	.	222	35
56357 STRUETH	30	199	.	.	14	14	.	250	25
56379 SULZBACH	20	126	.	.	20	20	.	174	29
56370 WASENBACH	27	222	6	.	25	25	.	282	35
56355 WEIDENBACH	.	78	.	.	17	17	.	101	13
56379 WEINAEHR	23	278	318	37
56348 WEISEL	89	656	26	37	.	.	.	847	120
56357 WELTEROD	50	302	5	15	37	37	.	404	44
56357 WEYER	34	297	6	13	51	51	.	395	56
56379 WINDEN	37	452	10	29	12	12	.	530	47
56355 WINTERWERB	16	117	.	.	27	27	.	164	28
56379 ZIMMERSCHIED	9	60	8	90	12
ZUSAMMEN	7 184	70 593	4 066	3 112	4 088	3 976	578	85 555	9 870
WW - WESTERWALDKREIS (07143)									
56459 AILERTCHEN	48	325	8	.	18	16	.	404	52
57642 ALPENROD	110	912	67	60	82	78	.	1 164	155
56237 ALSBACH	47	361	.	.	18	18	.	434	51
56244 ARNSHOEFEN	10	104	.	.	34	34	.	153	16
57627 ASTERT	15	127	.	.	24	24	.	170	25
57629 ATZELGIFT	39	400	56	38	.	.	.	502	70
56470 BAD MARIENBERG(WW.),ST.	245	3 101	445	172	78	68	47	3 643	369
56424 BANNBERSCHIED	52	368	23	20	.	.	.	467	93
56459 BELLINGEN	51	342	16	16	47	47	.	456	47
56414 BEROD B.WALLMEROD	47	307	7	12	24	24	.	390	53
56459 BERZHAHN	40	255	.	.	24	24	.	325	47
56414 BILKHEIM	36	259	6	15	.	.	.	342	51
56412 BODEN	33	344	40	53	.	.	.	463	76
57648 BOELSBERG	20	134	.	.	12	12	.	175	29
57614 BOROD	35	300	.	.	39	39	.	383	47
56459 BRANDSCHEID	43	265	10	.	24	24	.	350	39
56237 BREITENAU	42	391	11	20	.	.	.	480	62
56479 BRETTHAUSEN	20	126	.	.	33	33	.	184	24
56237 CAAN	47	387	12	.	12	12	.	455	52
56412 DAUBACH	29	274	4	11	.	.	.	320	48
56237 DEESEN	47	385	21	23	.	.	.	478	58
56428 DERNBACH(WESTERWALD)	123	1 382	167	55	.	.	.	1 599	178
57629 DREIFELDEN	6	122	10	.	28	27	.	159	17
56414 DREIKIRCHEN	48	576	33	28	27	23	.	679	105
56472 DREISBACH	49	359	20	13	34	31	.	455	59
56424 EBERNHAHN	79	754	68	65	127	.	40	1 065	235
56337 EITELBORN	144	1 504	33	72	.	.	.	1 774	187
56459 ELBINGEN	23	168	7	.	17	17	.	218	26
56242 ELLENHAUSEN	21	175	.	.	13	13	.	215	34
56479 ELSOFF/WESTERWALD	103	589	34	20	.	.	.	758	86
57647 ENSPEL	19	171	10	11	45	12	.	246	73
56244 ETTINGHAUSEN	19	185	5	226	43
56244 EWIGHAUSEN	20	126	.	.	13	13	.	161	15
56472 FEHL-RITZHAUSEN	74	504	17	34	56	56	.	668	99
56244 FREILINGEN	38	436	18	28	21	21	.	523	70
56244 FREIRACHDORF	38	363	14	17	.	.	.	453	68
56412 GACKENBACH	47	341	17	12	27	27	.	427	73
57627 GEHLERT	22	351	52	32	.	.	.	526	137
56459 GEMUENDEN	69	580	15	15	44	40	.	708	92
57612 GIESENHAUSEN	18	210	.	.	47	47	.	281	26
56459 GIRKENROTH	35	338	6	11	32	31	.	416	41
56412 GIROD	67	686	9	14	.	.	.	828	115
56244 GODDERT	42	237	6	.	17	17	.	306	57
56412 GOERGESHAUSEN	39	516	72	53	.	.	.	627	58
56412 GROSSHOLBACH	42	534	9	26	21	21	.	623	83
56472 GROSSSEIFEN	48	323	5	.	14	14	.	393	46
56459 GUCKHEIM	69	534	17	33	.	.	.	659	97
57627 HACHENBURG,ST.	248	3 255	518	241	87	83	71	3 902	417
56459 HAERTLINGEN	25	221	.	.	48	48	.	301	33
56244 HAHN AM SEE	40	265	14	17	31	31	.	353	47
56472 HAHN BEI MARIENBERG	23	256	7	.	24	17	.	313	59
56457 HALBS	27	205	7	.	18	18	.	254	31
56472 HARDT	25	249	14	.	27	27	.	310	35
56244 HARTENFELS	72	508	45	68	.	.	.	695	93
57644 HATTERT	104	980	51	47	.	.	.	1 265	159
56412 HEILBERSCHIED	45	392	4	12	19	19	.	468	61
56412 HEILIGENROTH	110	884	83	59	.	.	.	1 077	121

Anmerkungen siehe Seite 168.

(Fortsetzung): Bestand an Kraftfahrzeugen und Kraftfahrzeuganhängern am 1. Januar 2008 nach Zulassungsbezirken und Gemeinden mit vorangestellter Postleitzahl ¹⁾

Ab 1. Januar 2008 nur noch angemeldete Fahrzeuge **ohne** vorübergehende Stilllegungen/Außerbetriebsetzungen

Zulassungsbezirk mit Unterscheidungskennzeichen Plz Gemeinde	Kraft- räder	Personenkraftwagen		Last- kraft- wagen	Zugmaschinen		Sonstige Kfz einschl. Kraftomni- busse	Kraft- fahrzeuge insge- samt	Kraft- fahr- zeug- anhänger
		ins- gesamt	darunter gewerb- liche Halter		ins- gesamt	dar. land-/ forstwirt- schaftliche Zugma- schinen			
	1	2	3	4	5	6	7	8	9
57629 HEIMBORN	31	179	4	.	44	44	.	259	31
56244 HELFERSKIRCHEN	52	654	31	28	.	.	.	761	95
56479 HELLENHAHN-SHELLENBERG	107	735	27	32	.	.	.	901	89
56457 HERGENROTH	33	256	5	12	16	16	.	317	40
56249 HERSCHBACH	171	1 507	132	136	73	62	32	1 919	216
56414 HERSCHBACH (OBERWESTERWALD)	70	572	51	17	.	.	.	710	101
57627 HEUZERT	5	80	.	.	25	25	.	122	22
56206 HILGERT	88	886	40	32	.	.	.	1 034	129
56204 HILLSCHIED	152	1 688	190	118	.	.	.	1 989	207
57629 HOECHSTENBACH	39	414	20	21	.	.	.	515	63
56462 HOEHN	196	1 694	111	95	84	81	16	2 085	273
56203 HOEHR-GRENZHAUSEN,ST.	387	4 909	555	182	66	61	27	5 571	440
56472 HOF	146	833	101	41	124	120	.	1 144	194
56412 HOLLER	86	660	19	41	20	20	.	807	125
56479 HOMBERG	21	91	.	.	19	19	.	134	20
56412 HORBACH	49	369	22	19	.	.	.	463	65
56412 HUEBINGEN	36	332	9	11	.	.	.	386	59
56479 HUEBLINGEN	26	188	4	.	24	24	.	244	30
56414 HUNDSANGEN	128	1 249	114	73	.	.	.	1 512	210
56235 HUNDSORF	22	249	15	288	39
56479 IRMTRAUT	43	418	5	14	63	63	.	538	81
56459 KADEN	42	357	13	22	.	.	.	448	56
56337 KADENBACH	88	865	18	15	.	.	.	976	105
56206 KAMMERFORST	12	163	5	183	28
57629 KIRBURG	37	343	17	30	16	13	.	426	57
56459 KOELBINGEN	68	631	55	28	.	.	.	765	86
57612 KROPPACH	31	397	32	23	25	22	13	489	55
56244 KRUEMMEL	20	194	10	13	.	.	.	237	32
56244 KUHNHOEFEN	16	112	.	.	13	13	.	146	18
57629 KUNDERT	23	176	.	.	42	42	.	242	26
57520 LANGENBACH BEI KIRBURG	64	513	40	31	.	.	.	655	131
56459 LANGENHAHN	101	832	87	62	.	.	.	1 048	168
56472 LAUTZENBRUECKEN	21	210	7	.	11	11	.	251	46
56244 LEUTEROD	42	505	17	27	21	15	.	595	93
56479 LIEBENSCHIED	70	468	13	22	62	62	.	622	106
57629 LIMBACH	29	233	5	.	32	32	.	301	30
57629 LINDEN	9	87	.	.	19	19	.	122	12
57629 LOCHUM	33	194	16	15	.	.	.	269	30
57629 LUCKENBACH	28	381	39	28	.	.	.	467	79
56459 MAEHREN	9	142	163	20
56242 MARIENRACHDORF	61	520	16	18	.	.	.	647	79
56271 MAROTH	15	139	.	.	16	16	.	175	26
57627 MARZHAUSEN	23	166	5	.	40	40	.	230	21
56244 MAXSAIN	67	599	12	29	60	60	.	755	87
57629 MERKELBACH	28	237	.	.	27	27	.	298	40
56414 MEUDT	104	1 140	128	56	.	.	.	1 457	265
57583 MOERLEN	38	295	.	11	24	24	.	368	39
57629 MOERSBACH	49	297	.	.	72	72	.	423	53
56424 MOGENDORF	70	740	83	62	.	.	.	934	155
56414 MOLSBERG	23	280	6	.	21	21	.	331	39
56410 MONTABAU,ST.	477	7 364	1 190	634	268	192	150	8 893	1 239
56424 MOSCHHEIM	58	423	29	68	39	30	29	617	130
57614 MUDENBACH	45	421	5	20	58	57	.	544	63
56271 MUENDERSBACH	45	452	54	34	.	.	.	587	75
57629 MUESCHENBACH	44	564	51	81	.	.	.	723	80
56237 NAUORT	116	1 274	86	48	.	.	.	1 469	150
56412 NENTERSHAUSEN	106	1 198	132	196	26	26	22	1 548	181
56335 NEUHAEUSEL	119	1 243	75	40	.	.	.	1 434	160
57520 NEUNKHAUSEN	91	634	34	47	76	64	.	848	150
56479 NEUNKIRCHEN	35	352	49	28	.	.	.	462	72
56479 NEUSTADT/WESTERWALD	58	314	11	.	30	30	.	409	51
56414 NIEDERAHR	43	541	81	22	.	.	.	652	76
56412 NIEDERELBERT	98	1 023	64	40	.	.	.	1 193	134
56412 NIEDERERBACH	70	586	14	20	18	12	.	694	96
56479 NIEDERROSSBACH	78	399	12	20	.	.	.	576	88
56244 NIEDERSAYN	18	116	4	.	20	20	.	168	28
57645 NISTER	50	587	70	22	23	20	.	682	75
56477 NISTER-MOEHRENDORF	28	183	7	.	45	45	.	260	32
56472 NISTERAU	63	531	24	15	.	.	.	656	144
57647 NISTERTAL	94	723	88	62	38	38	19	936	118
56412 NOMBORN	29	414	8	15	.	.	.	485	55
56242 NORDHOFEN	35	325	9	11	30	30	.	401	52
57629 NORKEN	67	617	71	35	.	.	.	786	137
56414 OBERAHR	37	352	22	19	62	41	.	470	92
56412 OBERELBERT	71	607	12	37	.	.	.	747	130
56414 OBERERBACH	34	319	.	.	13	13	.	372	53
56237 OBERHAID	35	248	7	24	.	.	.	317	38
56479 OBERROD	55	383	9	12	34	33	.	484	55
56479 OBERROSSBACH	37	201	19	15	58	47	.	311	57
56244 OETZINGEN	68	817	87	60	37	26	.	982	123
56459 POTTUM	79	582	36	23	.	.	.	702	85
56242 QUIRNBACH	41	345	57	23	.	.	.	440	46
56235 RANSBACH-BAUMBACH,ST.	269	4 045	685	240	62	38	33	4 649	453
56479 REHE	82	494	31	57	73	50	13	719	156
56477 RENNEROD,ST.	280	2 198	213	157	91	83	41	2 767	390
56271 ROSSBACH	44	522	13	28	58	58	.	652	75
56459 ROTENHAIN	21	267	7	12	30	30	.	330	37

Anmerkungen siehe Seite 168.

(Fortsetzung): Bestand an Kraftfahrzeugen und Kraftfahrzeuganhängern am 1. Januar 2008 nach Zulassungsbezirken und Gemeinden mit vorangestellter Postleitzahl ¹⁾

Ab 1. Januar 2008 nur noch angemeldete Fahrzeuge ohne vorübergehende Stilllegungen/Außerbetriebsetzungen

Zulassungsbezirk mit Unterscheidungskennzeichen Plz Gemeinde	Kraft- räder	Personenkraftwagen		Last- kraft- wagen	Zugmaschinen		Sonstige Kfz einschl. Kraftomni- busse	Kraft- fahrzeuge insge- samt	Kraft- fahr- zeug- anhänger
		ins- gesamt	darunter gewerb- liche Halter		ins- gesamt	dar. land-/ forstwirt- schaftliche Zugma- schinen			
	1	2	3	4	5	6	7	8	9
56459 ROTHENBACH	60	533	17	21	.	.	.	675	82
56244 RUECKENROTH	29	299	5	14	37	37	.	379	55
56412 RUPPACH-GOLDHAUSEN	75	735	76	42	.	.	.	875	104
56414 SALZ	78	520	20	13	.	.	.	664	82
56479 SALZBURG	34	148	8	42	.	.	.	246	56
56244 SCHENKELBERG	31	366	6	.	25	25	.	433	73
56479 SECK	81	708	55	33	.	.	.	871	110
56242 SELTERS(WESTERWALD) STADT	109	1 356	140	103	40	40	42	1 650	216
56237 SESSENBACH	38	292	7	.	16	16	.	351	35
56244 SESSENHAUSEN	63	536	28	26	.	.	.	665	93
56427 SIERSHAHN	111	1 624	165	100	.	.	.	1 857	181
56337 SIMMERN	80	887	41	45	.	.	.	1 063	125
56412 STAHLHOFEN	64	399	10	20	.	.	.	521	59
56459 STAHLHOFEN AM WIESENSEE	23	176	10	211	29
56424 STAUDT	99	778	136	81	.	.	.	1 001	175
56479 STEIN-NEUKIRCH	56	258	6	16	.	.	.	373	48
57629 STEIN-WINGERT	24	122	.	.	31	31	.	182	24
57629 STEINEBACH A.D.WIED	57	454	6	17	62	62	.	590	75
56414 STEINEFRENZ	43	411	13	17	31	31	.	502	69
56244 STEINEN	13	135	.	.	34	34	.	188	22
56472 STOCKHAUSEN-ILLFURTH	45	256	5	.	31	31	.	337	43
56459 STOCKUM-PUESCHEN	64	396	20	26	.	.	.	530	69
57629 STREITHAUSEN	31	306	12	.	24	24	.	365	32
57648 UNNAU	130	1 104	100	62	.	.	.	1 371	183
56412 UNTERSCHAUSEN	44	313	15	20	16	15	.	393	47
56244 VIELBACH	26	343	.	15	.	.	.	408	49
57614 WAHLROD	64	502	26	35	45	43	11	657	114
56477 WAIGANDSHAIN	24	164	43	30	.	.	.	252	26
56479 WALDMUEHLEN	35	180	6	.	11	11	.	235	36
56414 WALLMEROD	55	746	58	30	25	24	26	882	118
56244 WEIDENHAHN	41	327	9	.	61	61	.	442	60
57644 WELKENBACH	12	93	.	.	17	17	.	124	10
56412 WELSCHNEUDORF	58	590	25	41	.	.	.	728	110
56459 WELTERSBERG	13	157	.	.	14	13	.	193	25
56414 WEROTH	44	342	16	.	15	15	.	409	44
56457 WESTERBURG,ST.	224	3 062	444	237	81	70	80	3 684	445
56479 WESTERNOHE	75	565	40	45	.	.	.	735	100
57629 WIED	29	271	11	.	37	37	.	342	35
56479 WILLINGEN	39	201	11	.	46	46	.	292	36
56459 WILLMENROD	46	353	6	11	20	20	.	430	57
57644 WINKELBACH	8	124	7	.	11	11	.	150	40
56459 WINNEN	37	278	13	.	18	18	.	342	43
56422 WIRGES,ST.	226	2 661	279	162	55	40	52	3 156	344
56237 WIRSCHIED	23	230	263	24
56237 WITTGERT	45	333	16	12	.	.	.	399	45
56244 WOELFERLINGEN	31	323	10	19	.	.	.	406	52
56477 ZEHNHAUSEN BEI RENNEROD	39	228	9	.	22	18	.	299	54
56414 ZEHNHAUSEN BEI WALLMEROD	11	110	.	.	16	16	.	138	14
ZUSAMMEN	11 893	114 884	9 527	6 667	7 192	6 380	979	141 615	18 295
TR - TRIER-SAARBURG (07211)									
54298 AACH	104	642	31	22	.	.	.	797	110
54441 AYL	100	924	49	73	.	.	.	1 215	149
54314 BALDRINGEN	34	157	.	.	26	26	.	219	30
54340 BEKOND	59	450	24	37	.	.	.	625	93
54413 BESCHIED	26	202	6	.	50	50	.	281	49
54413 BEUREN/HOCHWALD	66	541	13	42	.	.	.	772	141
54316 BONERATH	12	141	.	.	21	21	.	176	20
54413 DAMFLOS	65	404	13	.	27	27	.	503	63
54340 DETZEM	32	321	5	17	.	.	.	497	51
54340 ENSCH	29	291	5	12	.	.	.	413	43
54317 FARSCHWEILER	49	387	9	13	41	40	.	490	58
54341 FELL	193	1 397	36	53	.	.	.	1 838	173
54439 FISCH	33	205	.	.	54	54	.	293	35
54343 FOEHREN	145	1 677	221	106	.	.	.	1 980	192
54316 FRANZENHEIM	30	205	.	.	47	44	.	292	41
54450 FREUDENBURG	103	919	26	59	.	.	.	1 139	137
54413 GEISFELD	36	341	19	14	.	.	.	432	63
54298 GREIMERATH	71	611	14	28	.	.	.	780	108
54413 GRIMBURG	33	314	8	.	49	49	.	398	52
54413 GUSENBURG	64	669	8	.	70	70	.	815	98
54317 GUSTERATH	121	1 140	40	29	.	.	.	1 311	120
54317 GUTWEILER	34	371	10	16	11	11	.	432	40
54429 HEDDERT	15	147	.	.	18	18	.	185	29
54314 HENTERN	39	240	.	.	30	30	.	318	43
54317 HERL	20	143	5	.	17	17	.	187	25
54411 HERMESKEIL,ST.	268	3 073	261	191	125	122	33	3 690	527
54316 HINZENBURG	12	93	.	.	14	14	.	123	11
54421 HINZERT-POELERT	23	159	.	.	39	39	.	224	45
54316 HOCKWEILER	12	137	6	16	15	15	.	180	21
54316 HOLZERATH	22	280	6	14	25	23	.	341	27
54298 IGEL	133	1 181	42	25	.	.	.	1 416	159
54451 IRSCH	111	912	19	39	.	.	.	1 196	179
54441 KANZEM	52	359	12	18	64	60	.	493	65
54317 KASEL	76	708	25	30	.	.	.	859	81
54441 KASTEL-STAADT	35	218	5	.	50	50	.	308	36

Anmerkungen siehe Seite 168.

(Fortsetzung): Bestand an Kraftfahrzeugen und Kraftfahrzeuganhängern am 1. Januar 2008 nach Zulassungsbezirken und Gemeinden mit vorangestellter Postleitzahl ¹⁾

Ab 1. Januar 2008 nur noch angemeldete Fahrzeuge **ohne** vorübergehende Stilllegungen/Außerbetriebsetzungen

Zulassungsbezirk mit Unterscheidungskennzeichen Plz Gemeinde	Kraft- räder	Personenkraftwagen		Last- kraft- wagen	Zugmaschinen		Sonstige Kfz einschl. Kraftomni- busse	Kraft- fahrzeuge insge- samt	Kraft- fahr- zeug- anhänger
		ins- gesamt	darunter gewerb- liche Halter		ins- gesamt	dar. land-/ forstwirt- schaftliche Zugma- schinen			
54427 KELL AM SEE	109	1 101	65	48	93	92	17	1 368	169
54344 KENN	179	1 560	98	114	.	.	.	1 943	198
54441 KIRF	43	440	10	25	.	.	.	647	91
54340 KLUESSERATH	82	657	17	19	199	199	.	957	98
54340 KOEWERICH	25	204	19	13	69	69	.	311	45
54329 KONZ.ST.	1 055	10 167	612	445	413	410	56	12 136	1 107
54306 KORDEL	122	1 165	52	48	55	55	13	1 403	168
54317 KORLINGEN	46	483	15	14	29	29	.	572	62
54316 LAMPADEN	38	329	4	.	54	54	.	433	65
54308 LANGSUR	104	926	10	19	.	.	.	1 203	135
54340 LEIWEN	67	926	74	83	.	.	.	1 370	159
54338 LONGEN	.	48	.	.	21	21	.	73	8
54340 LONGUICH	80	784	116	61	.	.	.	1 048	95
54317 LORSCHIED	42	308	21	23	54	53	11	438	72
54429 MANDERN	39	521	6	.	69	69	.	640	76
54441 MANNEBACH	25	229	6	.	29	29	.	291	36
54346 MEHRING	121	1 255	84	48	.	.	.	1 658	169
54318 MERTESDORF	89	909	47	14	37	37	26	1 075	90
54439 MERZKIRCHEN	49	419	14	.	127	127	.	602	88
54317 MORSCHIED	66	473	15	.	48	48	.	597	75
54340 NAURATH/EIFEL	30	204	4	.	24	23	.	267	26
54426 NAURATH/WALD	6	134	5	.	23	23	.	169	25
54422 NEUHUETTEN	54	487	21	41	28	28	.	610	82
54309 NEWEL	244	1 701	49	63	.	.	.	2 134	264
54453 NITTEL	120	1 221	25	21	.	.	.	1 620	166
54331 OBERBILLIG	51	546	15	12	45	45	.	654	58
54441 OCKFEN	43	414	7	14	.	.	.	554	71
54316 OLLMUTH	12	104	.	.	26	26	.	147	21
54456 ONSDORF	9	93	.	.	43	43	.	146	19
54317 OSBURG	148	1 236	58	67	.	.	.	1 517	210
54439 PALZEM	124	813	14	32	242	242	.	1 211	147
54314 PASCHEL	21	151	.	11	.	.	.	218	29
54331 PELLINGEN	67	611	20	19	35	35	.	732	99
54316 PLUWIG	90	714	16	22	.	.	.	856	91
54340 POELICH	26	231	20	13	69	69	.	339	38
54310 RALINGEN	114	1 210	24	51	.	.	.	1 541	242
54413 RASCHIED	33	279	17	15	.	.	.	381	65
54421 REINSFELD	116	1 194	46	42	.	.	.	1 432	208
54340 RIOL	60	631	24	.	108	108	.	808	65
54317 RIVERIS	35	235	.	.	14	14	.	291	33
54439 SAARBURG,ST.	293	3 454	304	236	131	128	134	4 248	555
54429 SCHILLINGEN	83	718	50	31	.	.	.	909	121
54340 SCHLEICH	11	133	6	.	37	37	.	183	32
54441 SCHODEN	59	409	.	.	64	64	.	540	77
54314 SCHOEMERICH	15	66	.	.	22	22	.	104	12
54316 SCHOENDORF	46	465	16	19	51	51	.	581	63
54338 SCHWEICH	384	3 528	261	192	207	167	68	4 379	481
54455 SERRIG	102	882	48	49	.	.	.	1 148	179
54317 SOMMERAU	.	34	46	13
54441 TABEN RODT	51	469	10	.	61	61	.	590	81
54456 TAWERN	184	1 509	36	61	.	.	.	1 893	216
54441 TEMMELS	35	360	14	.	54	54	.	459	51
54340 THOERNICH	6	113	.	.	58	58	.	180	18
54317 THOMM	125	597	11	11	.	.	.	783	104
54441 TRASSEM	62	642	15	21	.	.	.	777	101
54290 TRIER,ST.	3 930	44 976	5 639	2 988	643	488	576	53 113	4 109
54311 TRIERWEILER	289	2 125	208	157	.	.	.	2 707	355
54314 VIERHERRNBORN	15	136	.	.	79	79	.	238	37
54320 WALDRACH	148	1 118	45	41	.	.	.	1 406	165
54429 WALDWEILER	67	515	11	17	.	.	.	644	74
54332 WASSERLIESCH	157	1 312	52	41	.	.	.	1 557	143
54441 WAWERN	48	402	24	26	40	39	.	516	68
54441 WELLEN	34	427	22	17	.	.	.	507	44
54298 WELSCHBILLIG	155	1 431	62	83	180	179	27	1 876	253
54459 WILTINGEN	119	765	33	28	.	.	.	1 027	127
54457 WINCHERINGEN	99	958	16	18	.	.	.	1 280	135
54313 ZEMMER	202	1 636	72	64	162	162	15	2 079	289
54314 ZERF	79	898	26	39	88	88	.	1 104	170
54422 ZUESCH	39	368	12	14	.	.	.	451	54
ZUSAMMEN	12 883	125 518	9 592	6 598	8 825	8 544	1 111	154 935	16 206
WIL - BERNKASTEL-WITTLICH (07231)									
54518 ALTRICH	106	913	24	58	.	.	.	1 141	141
54518 ARENRATH	38	208	4	.	45	45	.	300	55
54538 BAUSENDORF	70	784	61	28	.	.	.	934	129
54538 BENGEL	57	533	40	30	56	51	.	676	123
54426 BERGLICHT	26	279	.	.	57	57	.	365	50
54518 BERGWEIFER	76	545	25	25	.	.	.	707	108
54470 BERNKASTEL-KUES,ST.	285	4 012	521	221	240	235	76	4 834	552
54533 BETTENFELD	40	389	10	18	.	.	.	557	91
54518 BINSFELD	55	601	53	54	.	.	.	750	117
54472 BRAUNEBERG	63	696	37	23	.	.	.	985	113
54426 BREIT	11	165	.	.	39	39	.	216	16
54518 BRUCH	43	275	.	.	29	29	.	350	49
54426 BUEDLICH	13	131	.	.	33	33	.	182	27
56843 BURG/MOSEL	23	236	8	.	82	82	.	348	44

Anmerkungen siehe Seite 168.

(Fortsetzung): Bestand an Kraftfahrzeugen und Kraftfahrzeuganhängern am 1. Januar 2008 nach Zulassungsbezirken und Gemeinden mit vorangestellter Postleitzahl ¹⁾

Ab 1. Januar 2008 nur noch angemeldete Fahrzeuge ohne vorübergehende Stilllegungen/Außerbetriebsetzungen

Zulassungsbezirk mit Unterscheidungskennzeichen Plz Gemeinde	Kraft- räder	Personenkraftwagen		Last- kraft- wagen	Zugmaschinen		Sonstige Kfz einschl. Kraftomni- busse	Kraft- fahrzeuge insge- samt	Kraft- fahr- zeug- anhänger
		ins- gesamt	darunter gewerb- liche Halter		ins- gesamt	dar. land-/ forstwirt- schaftliche Zugma- schinen			
	1	2	3	4	5	6	7	8	9
54472 BURGEN	28	352	12	26	.	.	.	500	77
54424 BÜRTSCHEID	9	83	.	.	27	27	.	122	17
54411 DEUSELBACH	22	170	8	.	35	35	.	237	30
54426 DHRONECKEN	8	70	94	16
54538 DIEFENBACH	11	49	67	.
54533 DIERFELD	.	5	15	.
54523 DIERSCHIED	9	95	.	.	17	17	.	127	17
54518 DODENBURG	5	64	5	.	13	13	.	82	13
54518 DREIS	67	808	33	33	.	.	.	972	121
54531 ECKFELD	23	199	6	.	52	52	.	283	46
54533 EISENSCHMITT	17	175	9	11	20	20	.	223	21
56850 ENKIRCH	128	926	59	28	.	.	.	1 330	124
54492 ERDEN	21	248	8	.	68	68	.	347	39
54518 ESCH	33	258	23	35	16	15	11	353	81
54424 ETGERT	.	44	.	.	23	23	.	70	7
54516 FLUSSBACH	49	283	.	.	34	33	.	374	44
54424 GIELERT	7	89	.	.	19	19	.	120	20
54533 GIPPERATH	27	151	.	.	18	18	.	202	15
54518 GLADBACH	31	224	.	.	13	13	.	269	39
54472 GORNHAUSEN	6	129	.	.	40	40	.	178	33
54470 GRAACH AN DER MOSEL	48	380	16	.	102	102	.	533	67
54426 GRAEFENDHRON	10	72	.	.	20	20	.	102	15
54533 GREIMERATH	13	151	11	172	26
54534 GROSSLITGEN	40	596	32	40	33	33	.	709	118
54533 HASBORN	24	303	4	.	28	28	.	361	61
54518 HECKENMUENSTER	6	62	.	.	12	12	.	81	16
54426 HEIDENBURG	51	414	15	20	.	.	.	531	70
54518 HEIDWEILER	.	102	.	.	47	47	.	155	21
54523 HETZERATH	108	1 183	51	58	.	.	.	1 425	222
54426 HILSCHEID	19	169	.	12	.	.	.	225	33
54472 HOCHSCHEID	19	176	28	.	40	28	.	241	45
54538 HONTHEIM	69	491	5	25	93	93	.	678	117
54497 HORATH	35	276	50	.	58	58	.	374	30
54518 HUPPERATH	56	349	8	.	33	32	.	445	56
54426 IMMERT	9	105	.	.	16	16	.	131	15
56843 IRMENACH	54	454	10	12	.	.	.	620	88
54534 KARL	9	115	.	.	21	21	.	146	28
54518 KESTEN	21	221	11	.	90	90	.	341	54
54538 KINDERBEUERN	41	616	34	49	67	67	12	785	119
54538 KINHEIM	29	493	12	20	93	93	.	635	75
54524 KLAUSEN	86	761	25	46	.	.	.	949	178
54483 KLEINICH	52	444	16	24	.	.	.	631	111
54472 KOMMEN	19	167	10	11	20	20	.	217	32
54536 KROEV	115	1 316	72	76	310	309	27	1 844	204
54526 LANDSCHEID	125	1 246	123	68	104	104	29	1 572	228
54533 LAUFELD	16	330	65	31	.	.	.	415	58
54470 LIESER	69	698	21	30	.	.	.	945	123
54492 LOESNICH	22	229	10	.	51	51	.	315	65
56843 LOETZBEUREN	48	283	.	.	46	46	.	382	55
54472 LONGKAMP	65	671	14	22	.	.	.	849	152
54424 LUECKENBURG	13	53	81	14
54426 MALBORN	110	810	12	45	.	.	.	1 054	135
54531 MANDERSCHIED	66	712	33	45	53	50	17	893	124
54484 MARING NOVIAND	77	885	31	38	.	.	.	1 146	131
54531 MEERFELD	26	174	7	.	47	47	.	250	30
54426 MERSCHBACH	.	35	.	.	12	12	.	55	8
54518 MINDERLITGEN	30	384	5	.	27	27	.	448	79
54518 MINHEIM	24	271	8	.	114	114	.	412	46
54472 MONZELFELD	79	761	56	28	.	.	.	952	120
54497 MORBACH	586	6 001	358	288	683	646	61	7 619	1 133
54486 MUELHEIM MOSEL	52	669	143	98	60	53	15	894	167
54534 MUSWEILER	4	35	.	.	21	21	.	62	9
54347 NEUMAGEN-DHRON	152	1 352	85	70	307	297	18	1 899	274
54426 NEUNKIRCHEN	13	89	.	.	24	24	.	130	27
54533 NIEDEROEFFLINGEN	20	250	14	.	39	39	.	324	50
54533 NIEDERSCHIEDWEILER	8	161	5	.	29	29	.	204	27
54518 NIERSBACH	47	435	52	43	.	.	.	599	92
54533 OBEROEFFLINGEN	18	152	4	.	35	35	.	216	28
54533 OBERSCHIEDWEILER	10	112	.	.	20	20	.	147	28
54518 OSANN-MONZEL	99	1 008	89	46	.	.	.	1 399	198
54531 PANTENBURG	14	143	4	.	26	26	.	189	25
54498 PIESPORT	139	1 211	48	53	.	.	.	1 750	181
54518 PLATTEN	45	548	16	33	.	.	.	722	87
54518 PLEIN	43	398	17	.	34	34	.	480	67
56861 REIL	88	629	10	15	155	155	.	887	98
54518 RIVENICH	45	456	37	46	105	100	39	691	105
54411 RORODT	.	31	.	.	12	12	.	47	8
54528 SALMTAL	135	1 318	63	104	86	84	15	1 658	245
54534 SCHLADT	4	77	.	.	17	17	.	104	17
54426 SCHOENBERG	48	139	.	.	42	42	.	232	33
54533 SCHWARZENBORN	.	42	56	14
54518 SEHLEM	63	499	26	45	.	.	.	687	162
56843 STARKENBURG	18	149	9	.	40	40	.	217	29
54426 TALLING	9	121	.	.	15	15	.	153	22
54424 THALFANG	92	1 105	194	85	85	76	43	1 410	179
56841 TRABEN TRARBACH,ST.	285	2 988	278	236	280	250	32	3 821	533
54349 TRITTENHEIM	75	706	49	39	.	.	.	1 042	141

Anmerkungen siehe Seite 168.

(Fortsetzung): Bestand an Kraftfahrzeugen und Kraftfahrzeuganhängern am 1. Januar 2008 nach Zulassungsbezirken und Gemeinden mit vorangestellter Postleitzahl ¹⁾

Ab 1. Januar 2008 nur noch angemeldete Fahrzeuge **ohne** vorübergehende Stilllegungen/Außerbetriebsetzungen

Zulassungsbezirk mit Unterscheidungskennzeichen Plz Gemeinde	Kraft- räder	Personenkraftwagen		Last- kraft- wagen	Zugmaschinen		Sonstige Kfz einschl. Kraftomni- busse	Kraft- fahrzeuge insge- samt	Kraft- fahr- zeug- anhänger
		ins- gesamt	darunter gewerb- liche Halter		ins- gesamt	dar. land-/ forstwirt- schaftliche Zugma- schinen			
	1	2	3	4	5	6	7	8	9
54539 UERZIG	39	576	32	38	91	91	-	744	91
54472 VELDENZ	49	531	21	14	.	.	-	708	79
54531 WALLSCHEID	16	213	27	13	24	24	-	266	35
54533 WILLWERSCHIED	8	49	6	.	17	17	-	76	9
54487 WINTRICH	49	549	13	22	.	.	-	797	90
54516 WITTLICH,ST.	702	9 484	1 329	632	306	258	123	11 247	1 236
54492 ZELTINGEN-RACHTIG	98	1 329	100	67	.	.	-	1 703	227
ZUSAMMEN	6 197	64 702	4 813	3 526	8 532	8 287	633	83 590	11 298
BIT - EIFELKREIS BITBURG-PRUEM (07232)									
54689 AFFLER	8	22	-	-	16	16	-	46	5
54668 ALSDORF	27	231	5	-	27	27	-	290	45
54636 ALTSCHIED	-	51	-	-	25	25	-	82	14
54675 AMMELDINGEN A D OUR	-	12	-	-	12	12	-	25	4
54673 AMMELDINGEN B NEUERB.	9	108	-	-	27	27	-	149	23
54687 ARZFELD	84	763	70	70	116	116	31	1 064	187
54664 AUW AN DER KYLL	6	72	4	-	.	.	-	85	8
54597 AUW BEI PRUEM	47	376	45	68	.	.	-	682	174
54657 BADEM	58	607	27	53	.	.	-	786	136
54597 BALESFELD	11	110	4	-	13	13	-	138	26
54673 BAULER	4	30	-	-	26	26	-	61	11
54636 BAUSTERT	35	300	24	-	44	44	-	401	49
54662 BEILINGEN	17	221	6	-	32	32	-	280	38
54673 BERKOTH	7	58	-	-	31	31	-	96	12
54673 BERSCHIED	6	35	-	-	30	30	-	72	9
54646 BETTINGEN	38	550	12	26	.	.	-	663	84
54636 BICKENDORF	23	291	16	15	37	33	-	366	54
54636 BIEERSDORF AM SEE	19	264	12	15	.	.	-	323	37
54675 BIESDORF	12	140	14	-	35	35	-	188	35
54634 BIRTLINGEN	-	34	4	-	18	16	-	58	32
54634 BITBURG,ST.	579	7 762	1 731	661	286	245	132	9 420	1 368
54608 BLEIALF	74	675	53	34	.	.	-	863	147
54669 BOLLENDORF	84	852	41	39	43	40	-	1 018	132
54608 BRANDSCHEID	21	190	7	11	.	.	-	334	70
54636 BRECHT	15	151	6	-	32	32	-	208	28
54646 BRIMINGEN	7	46	-	-	21	21	-	80	10
54608 BUCHET	9	153	-	12	42	42	-	216	34
54610 BUEDESHEIM	62	349	9	16	.	.	-	504	90
54597 BURBACH	50	391	25	23	59	59	-	523	88
54646 BURG	-	18	-	-	14	14	-	34	.
54619 DACKSCHEID	7	99	-	-	23	23	-	135	31
54636 DAHLEM	14	157	-	12	11	11	-	194	29
54689 DAHNEN	22	183	4	-	74	74	-	287	44
54689 DALEIDEN	47	483	32	30	.	.	-	640	113
54689 DASBURG	8	127	8	17	.	.	-	165	25
54673 DAUWELSHAUSEN	-	61	-	-	16	16	-	80	11
54614 DINGDORF	10	59	5	-	26	26	-	103	22
54636 DOCKENDORF	14	115	5	-	29	29	-	163	31
54647 DUDELDORF	51	523	35	35	.	.	-	683	114
54668 ECHTERNACHERBRUECK	13	307	5	-	.	.	-	335	48
54636 ECHTERSCHAUSEN	10	57	-	-	16	16	-	85	9
54636 EHLENZ	41	267	-	12	53	53	-	373	56
54649 EILSCHEID	-	22	-	-	13	13	-	39	6
54298 EISENACH	35	233	4	-	69	69	-	344	46
54673 EMMELBAUM	4	43	-	-	14	14	-	61	7
54646 ENZEN	4	24	-	-	12	12	-	40	8
54668 ERNZEN	28	212	5	-	58	55	-	308	64
54619 ESCHFELD	23	95	-	-	44	44	-	168	25
54636 ESSLINGEN	13	62	5	-	22	21	-	106	36
54655 ETTELDORF	-	15	-	-	15	15	-	30	.
54597 EUSCHIED	5	77	-	-	20	20	-	110	21
54636 FEILSDORF	-	19	-	-	.	.	-	30	4
54668 FERSCHWEILER	40	482	8	17	48	48	-	587	82
54597 FEUERSCHIED	16	206	7	-	48	48	-	276	40
54675 FISCHBACH-OBERRADEN	4	32	-	-	18	18	-	56	9
54597 FLERINGEN	26	200	10	25	60	60	-	311	39
54636 FLIESSEM	45	420	20	26	.	.	-	548	78
54675 GEICHLINGEN	16	228	11	-	50	50	-	302	41
54673 GEMUEND	5	21	-	-	18	18	-	45	11
54675 GENTINGEN	-	32	-	-	18	18	-	54	5
54614 GIESDORF	4	64	4	19	23	23	-	110	50
54298 GILZEM	20	248	7	18	33	33	-	319	37
54657 GINDORF	18	203	11	20	.	.	-	272	47
54595 GONDENBRETT	35	290	6	13	71	70	-	409	71
54647 GONDORF	12	157	7	-	36	36	-	211	31
54533 GRANSDORF	20	183	5	-	64	64	-	274	36
54619 GROSSKAMPFENBERG	12	107	4	-	40	39	-	164	22
54608 GROSSLANGENFELD	7	69	-	-	26	26	-	104	14
54597 HABSCHEID	31	319	21	31	122	122	18	521	78
54646 HALSDORF	10	54	-	-	21	21	-	95	16
54636 HAMM	-	16	-	-	.	.	-	23	.
54597 HARGARTEN	5	57	-	-	15	15	-	81	14
54617 HARSPELT	8	46	-	-	28	28	-	86	7
54619 HECKHUSCHIED	6	90	-	-	45	45	-	144	22
54673 HEILBACH	5	76	-	-	43	43	-	124	24
54636 HEILENBACH	6	61	-	-	23	23	-	90	9

Anmerkungen siehe Seite 168.

(Fortsetzung): Bestand an Kraftfahrzeugen und Kraftfahrzeuganhängern am 1. Januar 2008 nach Zulassungsbezirken und Gemeinden mit vorangestellter Postleitzahl ¹⁾

Ab 1. Januar 2008 nur noch angemeldete Fahrzeuge **ohne** vorübergehende Stilllegungen/Außerbetriebsetzungen

Zulassungsbezirk mit Unterscheidungskennzeichen Plz Gemeinde	Kraft- räder	Personenkraftwagen		Last- kraft- wagen	Zugmaschinen		Sonstige Kfz einschl. Kraftomni- busse	Kraft- fahrzeuge insge- samt	Kraft- fahr- zeug- anhänger
		ins- gesamt	darunter gewerb- liche Halter		ins- gesamt	dar. land-/ forstwirt- schaftliche Zugma- schinen			
	1	2	3	4	5	6	7	8	9
54614 HEISDORF	9	73	-	-	-	-	-	94	15
54673 HERBSTMUEHLE	4	22	-	-	-	-	-	31	9
54662 HERFORST	69	613	26	32	-	-	-	763	119
54597 HERSDORF	31	228	11	13	75	75	-	347	82
54619 HERZFELD	-	17	-	-	15	15	-	40	8
54646 HEISEL	-	11	-	-	-	-	-	18	-
54668 HOLSTHUM	53	354	7	13	42	42	-	462	71
54675 HOMMERDINGEN	-	33	-	-	15	15	-	51	8
54664 HOSTEN	19	113	-	-	39	39	-	174	19
54673 HUETTEN	-	30	-	-	15	15	-	49	11
54636 HUETTERSCHIED	11	107	-	-	18	18	-	143	16
54636 HUETTINGEN A D KYLL	18	176	-	-	14	14	-	209	26
54675 HUETTINGEN B LAHR	6	76	-	-	-	-	-	120	10
54636 IDENHEIM	24	260	7	18	64	64	-	366	48
54636 IDESHEIM	32	229	-	-	72	72	-	338	39
54636 INGENDORF	13	122	-	-	29	29	-	166	31
54666 IRREL	77	776	55	69	41	40	15	978	129
54689 IRRHAUSEN	14	140	33	22	-	-	-	220	61
54689 JUCKEN	8	111	6	-	29	29	-	153	25
54673 KARLSHAUSEN	25	221	10	16	-	-	-	300	60
54668 KASCHENBACH	9	29	-	-	-	-	-	49	7
54673 KEPPESHAUSEN	-	12	-	-	-	-	-	19	-
54619 KESFELD	9	51	-	-	18	18	-	78	11
54689 KICKESHAUSEN	5	21	-	-	12	12	-	38	6
54597 KINZENBURG	-	32	-	-	13	13	-	48	4
54597 KLEINLANGENFELD	12	80	5	-	31	31	-	128	25
54675 KOERPERICH	52	583	19	31	-	-	-	762	112
54673 KOXHAUSEN	4	67	5	-	19	19	-	94	8
54673 KRAUTSCHEID,EIFEL	17	152	7	-	47	47	-	226	40
54675 KRUCHTEN	25	223	10	-	60	46	-	314	91
54655 KYLLBURG,ST.	43	543	37	28	16	12	14	644	63
54655 KYLLBURGWEILER	6	63	-	-	26	26	-	95	7
54675 LAHR	17	124	-	-	30	30	-	174	20
54649 LAMBERTSBERG	29	190	-	12	38	30	-	269	62
54597 LASCHIED	13	52	-	-	-	-	-	88	14
54612 LASEL	18	177	4	-	39	39	-	242	44
54649 LAUPERATH	7	65	4	-	45	45	-	120	21
54619 LEIDENBORN	9	101	10	-	38	38	-	158	21
54673 LEIMBACH	6	34	-	-	18	17	-	60	14
54619 LICHTENBORN	14	196	6	-	67	67	-	289	50
54597 LIERFELD	6	39	-	-	-	-	-	54	9
54636 LIESSEM	10	51	-	-	14	14	-	77	10
54597 LUENEBACH	40	321	20	40	44	43	29	474	120
54617 LUETZKAMPEN	24	219	14	17	61	61	-	321	55
54655 MALBERG	53	324	-	-	31	31	-	412	48
54655 MALBERGWEICH	30	246	36	15	-	-	-	341	34
54649 MANDERSCHIED	-	42	-	-	17	17	-	62	13
54597 MASTHORN	8	32	-	-	30	30	-	71	17
54597 MATZERATH	5	34	-	-	29	29	-	68	12
54649 MAUEL	11	47	-	-	19	19	-	77	10
54636 MECKEL	30	225	7	-	43	43	-	304	43
54310 MENNINGEN	8	97	-	-	21	21	-	130	24
54597 MERLSCHIED	-	30	-	-	11	11	-	50	8
54636 MESSERICH	26	306	8	-	25	25	-	365	54
54675 METTENDORF	79	635	37	43	-	-	-	846	142
54634 METTERICH	22	275	12	30	-	-	-	393	77
54310 MINDEN	24	130	-	-	23	23	-	178	24
54636 MUELBACH	6	64	-	-	-	-	-	81	15
54608 MUETZENICH	4	72	-	-	33	33	-	112	24
54673 MUXERATH	4	30	-	-	15	15	-	50	13
54673 NASINGEN	-	28	-	-	14	14	-	44	7
54636 NATTENHEIM	29	267	6	11	-	-	-	373	62
54657 NEIDENBACH	61	493	9	28	-	-	-	654	90
54597 NEUENDORF	8	58	-	-	24	24	-	151	14
54673 NEUERBURG,ST.	44	759	56	32	16	16	11	862	104
54597 NEUHEILENBACH	17	147	-	-	19	19	-	192	39
54675 NIEDERGECKLER	5	30	-	-	-	-	-	46	7
54614 NIEDERLAUCH	-	22	-	-	11	11	-	37	6
54649 NIEDERPIERSCHIED	-	21	-	-	-	-	-	31	4
54675 NIEDERRADEN	-	25	-	-	11	11	-	43	10
54634 NIEDERSTEDDEM	21	133	-	-	34	34	-	193	30
54636 NIEDERWEILER	6	55	-	-	36	36	-	97	12
54668 NIEDERWEIS	12	130	-	-	41	41	-	193	40
54646 NIEHL	4	45	-	-	19	19	-	74	10
54612 NIMSHUSCHIED	25	176	-	-	32	31	-	242	43
54614 NIMSREULAND	12	59	-	-	18	18	-	94	8
54675 NUSBAUM	28	279	6	15	80	77	-	402	64
54675 OBERGECKLER	15	85	-	-	36	36	-	141	19
54533 OBERKAIL	46	334	14	16	-	-	-	460	73
54608 OBERLASCHEID	4	83	-	-	45	45	-	138	22
54614 OBERLAUCH	5	36	-	-	35	35	-	77	10
54636 OBERPIERSCHIED	25	201	-	-	68	68	-	300	35
54634 OBERSTEDDEM	4	50	-	-	37	37	-	94	17
54636 OBERWEILER	12	94	5	-	20	20	-	144	30
54636 OBERWEIS	35	305	10	-	33	33	-	382	40
54689 OLMSCHIED	12	82	4	-	28	28	-	128	26
54646 OLSDORF	8	58	-	-	29	29	-	95	11

Anmerkungen siehe Seite 168.

(Fortsetzung): Bestand an Kraftfahrzeugen und Kraftfahrzeuganhängern am 1. Januar 2008 nach Zulassungsbezirken und Gemeinden mit vorangestellter Postleitzahl ¹⁾

Ab 1. Januar 2008 nur noch angemeldete Fahrzeuge **ohne** vorübergehende Stilllegungen/Außerbetriebsetzungen

Zulassungsbezirk mit Unterscheidungskennzeichen Plz Gemeinde	Kraft- räder	Personenkraftwagen		Last- kraft- wagen	Zugmaschinen		Sonstige Kfz einschl. Kraftomni- busse	Kraft- fahrzeuge insge- samt	Kraft- fahr- zeug- anhänger
		ins- gesamt	darunter gewerb- liche Halter		ins- gesamt	dar. land-/ forstwirt- schaftliche Zugma- schinen			
54597 OLZHEIM	24	327	24	13	.	.	.	436	53
54298 ORENHOFEN	59	742	25	26	83	83	.	910	121
54595 ORLENBACH	12	122	4	.	16	16	.	157	34
54655 ORSFELD	9	80	4	.	28	28	.	122	22
54668 PEFFINGEN	18	132	6	.	29	29	.	186	23
54662 PHILIPPSHEIM	11	70	90	9
54647 PICKLIESSEM	16	161	6	.	59	59	.	242	45
54649 PINTESFELD	.	21	.	.	15	15	.	39	6
54595 PITTENBACH	7	56	.	.	23	23	.	86	10
54673 PLASCHEID	7	54	5	.	12	12	.	77	14
54597 PLUETSCHIED	23	191	.	13	.	.	.	291	49
54689 PREISCHEID	9	99	.	.	34	33	.	144	16
54664 PREIST	36	383	4	.	60	60	.	486	68
54597 PRONSFELD	54	600	57	57	.	.	.	846	216
54595 PRUEM,ST.	278	3 078	457	173	153	151	154	3 836	488
54668 PRUEMZURLAY	40	288	6	13	16	16	.	357	51
54619 REIFF	.	25	.	.	18	18	.	46	.
54689 REIPELDINGEN	9	46	.	.	15	15	.	70	15
54636 RITTERSDORF	79	787	47	50	.	.	.	1 026	148
54673 RODERSHAUSEN	10	90	.	.	21	21	.	130	18
54636 ROEHL	20	282	32	15	50	46	.	367	51
54597 ROMMERSHEIM	31	378	14	17	.	.	.	508	68
54619 ROSCHEID	.	44	.	.	25	25	.	74	12
54675 ROTH AN DER OUR	10	99	.	.	15	15	.	126	18
54597 ROTH BEI PRUEM	20	215	21	20	.	.	.	318	49
54668 SCHANKWEILER	20	112	.	.	37	37	.	171	16
54636 SCHARFBILLIG	8	54	.	.	23	23	.	91	15
54673 SCHEITENKORB	.	19	.	.	16	16	.	36	10
54673 SCHEUERN	.	39	.	.	26	26	.	68	11
54636 SCHLEID	26	209	.	.	62	62	.	299	43
54614 SCHOENECKEN	112	825	72	64	77	74	12	1 090	172
54597 SCHWIRZHEIM	47	229	.	11	.	.	.	361	54
54636 SEFFERN	17	193	.	.	18	18	.	234	34
54636 SEFFERWEICH	21	141	.	.	43	43	.	215	47
54655 SEINSFELD	16	92	.	.	32	32	.	146	25
54597 SEIWERATH	19	90	.	.	21	21	.	138	36
54608 SELLERICH	29	181	9	16	.	.	.	322	62
54619 SENGERICH	.	13	21	5
54617 SEVENIG (OUR)	.	35	.	.	20	20	.	59	11
54673 SEVENIG BEI NEUERBURG	4	30	42	5
54675 SINSPELT	26	270	4	21	.	.	.	332	44
54529 SPANGDAHLEM	35	450	13	27	62	62	.	574	76
54662 SPEICHER	154	1 634	194	122	46	45	19	1 975	239
54655 ST THOMAS	25	137	.	.	25	25	.	190	19
54655 STEINBORN	25	138	.	.	48	48	.	215	39
54646 STOCKEM	6	56	.	.	24	24	.	87	15
54597 STRICKSCHEID	.	24	.	.	12	12	.	38	6
54636 SUELM	21	268	8	13	36	36	.	338	37
54636 TRIMPORT	24	190	.	.	35	35	.	252	31
54689 UEBEREISENBACH	4	32	44	13
54619 UETTFELD	25	270	11	.	101	100	.	401	71
54673 UPPERSHAUSEN	.	48	.	.	17	17	.	69	8
54655 USCH	5	38	50	6
54675 UTSCHIED	37	288	8	.	43	43	.	371	66
54673 WALDHOF FALKENSTEIN	.	27	34	9
54675 WALLENDORF	18	195	.	.	14	14	.	230	36
54597 WALLERSHEIM	63	425	15	39	.	.	.	623	96
54595 WATZERATH	37	239	.	.	44	44	.	326	41
54612 WAWERN	18	173	.	.	43	43	.	237	49
54649 WAXWEILER	69	542	42	19	.	.	.	663	74
54636 WEIDINGEN	20	110	.	.	28	28	.	165	31
54595 WEINSHEIM	69	669	87	86	.	.	.	942	159
54646 WETTLINGEN	4	27	.	.	14	14	.	46	8
54636 WIERSDORF	25	129	4	.	28	28	.	185	15
54655 WILSECKER	14	97	.	.	38	38	.	150	28
54614 WINRINGEN	.	36	.	.	22	22	.	65	19
54608 WINTERSCHIED	11	88	.	.	43	42	.	146	26
54616 WINTERSPELT	54	472	12	35	.	.	.	708	129
54636 WISSMANNSDORF	43	479	34	30	.	.	.	628	122
54636 WOLSFELD	54	431	15	24	.	.	.	559	114
54655 ZENDSCHEID	10	80	.	.	26	26	.	119	13
54673 ZWEIFELSCHEID	6	35	.	.	13	13	.	55	10
ZUSAMMEN	5 618	54 273	4 204	3 250	9 057	8 833	692	72 890	11 288
DAU - VULKANEIFEL (07233)									
56769 ARBACH	17	89	.	.	32	32	.	141	18
54578 BASBERG	4	39	54	11
54552 BEINHAUSEN	8	46	66	13
56769 BEREBOREN	14	61	.	.	27	27	.	107	21
56766 BERENBACH	12	94	4	.	25	19	.	134	26
54570 BERLINGEN	11	139	5	.	33	33	.	186	28
54578 BERNDORF	29	305	4	.	37	36	.	376	64
54570 BETTELDORF	18	165	5	.	33	33	.	227	23
54587 BIRGEL	30	272	17	.	25	25	.	335	59
54574 BIRRESBORN	74	640	24	35	38	38	14	801	116
54570 BLECKHAUSEN	37	196	.	.	45	45	.	280	59

Anmerkungen siehe Seite 168.

(Fortsetzung): Bestand an Kraftfahrzeugen und Kraftfahrzeuganhängern am 1. Januar 2008 nach Zulassungsbezirken und Gemeinden mit vorangestellter Postleitzahl ¹⁾

Ab 1. Januar 2008 nur noch angemeldete Fahrzeuge ohne vorübergehende Stilllegungen/Außerbetriebsetzungen

Zulassungsbezirk mit Unterscheidungskennzeichen Plz Gemeinde	Kraft- räder	Personenkraftwagen		Last- kraft- wagen	Zugmaschinen		Sonstige Kfz einschl. Kraftomni- busse	Kraft- fahrzeuge insge- samt	Kraft- fahr- zeug- anhänger
		ins- gesamt	darunter gewerb- liche Halter		ins- gesamt	dar. land-/ forstwirt- schaftliche Zugma- schinen			
	1	2	3	4	5	6	7	8	9
53539 BODENBACH	17	139	4	.	41	40	.	209	29
53539 BONGARD	11	171	.	.	54	54	.	239	27
53539 BORLER	6	58	.	.	24	24	.	88	16
54552 BOXBERG	21	117	.	.	31	31	.	173	25
54552 BROCKSCHEID	10	122	148	19
53539 BRUECKTAL	9	48	.	.	15	15	.	80	12
54552 DARSCHIED	73	482	17	26	31	31	.	612	75
54550 DAUN,ST.	442	4 576	495	245	222	219	90	5 575	665
54552 DEMERATH	38	175	5	.	40	40	.	257	50
54570 DENSBORN	30	326	46	26	.	.	.	422	59
54570 DEUDESFELD	40	248	5	26	.	.	.	367	45
54552 DOCKWEILER	53	381	21	44	.	.	.	520	134
54576 DOHM-LAMMERSDORF	9	100	10	.	26	26	.	141	27
53520 DREES	19	84	.	.	38	38	.	156	19
54552 DREIS-BRUECK	77	543	27	20	.	.	.	730	127
54597 DUPPACH	21	161	.	.	72	72	.	263	33
54552 ELLSCHEID	26	153	.	11	.	.	.	238	39
54585 ESCH	26	269	.	.	51	51	.	349	56
54584 FEUSDORF	28	321	.	.	30	30	.	382	46
54552 GEFELL	8	51	.	.	11	11	.	71	4
53539 GELENBERG	8	55	5	.	19	19	.	85	10
54568 GEROLSTEIN,ST.	417	4 018	421	361	279	269	46	5 121	713
54558 GILLENFELD	110	793	22	72	.	.	.	1 084	199
54584 GOENNERSDORF	33	295	24	14	21	19	.	363	66
56767 GUNDERATH	7	61	7	11	15	15	.	94	15
54611 HALLSCHLAG	27	292	5	13	.	.	.	383	77
54576 HILLESHEIM,ST.	152	1 658	114	144	106	91	29	2 089	343
54570 HINTERWEILER	17	126	.	.	28	28	.	174	28
56767 HOECHSTBERG	24	212	5	16	.	.	.	302	45
54552 HOERSCHIED	9	67	.	.	20	20	.	98	15
54552 HOERSCHHAUSEN	16	94	.	.	18	18	.	131	25
54570 HOHENFELS-ESSINGEN	17	173	5	.	39	39	.	234	36
56766 HORPERATH	14	62	.	.	20	20	.	97	16
54552 IMMERATH	9	148	.	11	32	32	.	200	28
54584 JUENKERATH	73	876	113	73	40	40	41	1 103	182
54570 KALENBORN-SCHUEERN	29	256	15	19	53	53	.	357	65
56767 KAPERICH	14	115	4	.	21	21	.	156	21
54552 KATZWINKEL	23	81	6	.	24	24	.	132	22
53539 KELBERG	107	1 171	138	75	166	162	27	1 546	265
54578 KERPEN(EIFEL)	50	285	7	.	35	35	.	382	48
54589 KERSCHENBACH	17	101	.	.	30	28	.	157	22
54570 KIRCHWEILER	17	225	5	.	24	24	.	272	45
53539 KIRSBACH	10	60	.	.	23	23	.	95	13
56767 KOETTERICHEN	18	73	7	.	12	12	.	107	23
56767 KOLVERATH	9	61	.	.	40	37	.	112	17
54574 KOPP	17	116	.	.	32	32	.	173	35
54552 KRADENBACH	7	92	.	.	20	20	.	122	14
56767 LIRSTAL	17	143	.	14	.	.	.	233	48
54587 LISSENDORF	61	525	27	33	29	29	.	648	113
56769 MANNBACH	24	148	.	.	51	51	.	231	29
54552 MEHREN	100	775	55	73	.	.	.	1 027	214
54570 MEISBURG	18	132	7	.	41	41	.	196	25
56767 MOSBRUCH	17	112	.	.	35	35	.	171	24
54558 MUECKELN	12	136	5	.	13	13	.	166	34
54570 MUERLENBACH	58	376	15	11	60	60	.	505	71
54552 NEICHEN	14	91	5	.	22	22	.	134	21
54552 NERDLEN	20	128	6	29	54	32	.	231	83
54570 NEROTH	54	491	16	23	49	48	.	617	96
54570 NIEDERSTADTFELD	49	273	8	16	39	39	.	377	54
56729 NITZ	6	49	14	.	17	17	.	73	6
54578 NOHN	32	256	22	15	52	50	19	374	78
54578 OBERBETTINGEN	35	393	12	13	29	29	.	470	69
54578 OBEREHE-STROHEICH	24	200	4	11	36	36	.	271	43
56767 OBERELZ	11	83	.	.	23	23	.	122	18
54570 OBERSTADTFELD	57	320	5	21	50	50	.	448	66
54597 ORMONT	34	237	18	30	.	.	.	373	73
54570 PELM	59	572	25	33	50	29	12	726	136
53539 REIMERATH	10	40	.	.	20	20	.	70	9
56769 RETTERATH	31	196	.	.	57	57	.	292	40
54597 REUTH	20	121	4	.	43	42	.	195	31
54570 ROCKESKYLL	19	173	10	12	22	22	.	226	35
54570 SALM	36	219	13	17	.	.	.	325	57
54552 SARMERSBACH	12	124	.	.	39	39	.	178	28
56767 SASSEN	8	53	.	.	21	21	.	84	15
54558 SAXLER	11	47	.	.	16	16	.	74	11
54552 SCHALKENMEHREN	38	345	17	16	.	.	.	428	75
54611 SCHEID	8	81	4	.	31	31	.	124	19
54552 SCHOENBACH	28	164	4	.	33	33	.	235	35
54586 SCHUELLER	15	167	.	.	18	18	.	204	22
54570 SCHUTZ	8	87	.	.	18	17	.	116	19
54589 STADTKYLL	63	791	48	48	94	67	24	1 020	232
54597 STEFFELN	54	347	7	.	107	107	.	516	67
54552 STEINEBERG	29	135	.	.	19	19	.	192	30
54552 STEININGEN	17	122	.	.	31	30	.	177	29
54558 STROHN	37	284	.	.	57	57	.	385	46
54552 STROTZBUESCH	19	217	.	.	42	41	.	293	36
54552 UDLER	25	173	.	.	38	38	.	239	27

Anmerkungen siehe Seite 168.

(Fortsetzung): Bestand an Kraftfahrzeugen und Kraftfahrzeuganhängern am 1. Januar 2008 nach Zulassungsbezirken und Gemeinden mit vorangestellter Postleitzahl ¹⁾

Ab 1. Januar 2008 nur noch angemeldete Fahrzeuge **ohne** vorübergehende Stilllegungen/Außerbetriebsetzungen

Zulassungsbezirk mit Unterscheidungskennzeichen Plz Gemeinde	Kraft- räder	Personenkraftwagen		Last- kraft- wagen	Zugmaschinen		Sonstige Kfz einschl. Kraftomni- busse	Kraft- fahrzeuge insge- samt	Kraft- fahr- zeug- anhänger
		ins- gesamt	darunter gewerb- liche Halter		ins- gesamt	dar. land-/ forstwirt- schaftliche Zugma- schinen			
54552 UEDERSDORF	55	629	11	17	69	69	-	770	148
56767 UERSFELD	41	442	43	15	62	55	-	560	111
56767 UESS	4	33	-	47	14
54579 UEXHEIM	87	855	33	50	157	151	19	1 168	213
54552 UTZERATH	12	105	5	.	26	26	.	145	15
54570 WALLENBORN	35	274	12	12	31	31	-	352	42
54578 WALSDORF	52	470	8	19	.	.	.	607	92
54570 WEIDENBACH	19	162	5	15	28	24	-	224	36
53539 WELCHERATH	16	75	.	.	14	14	.	108	19
54578 WIESBAUM	46	395	51	30	.	.	.	562	94
54558 WINKEL (EIFEL)	11	98	.	-	26	26	-	135	18
ZUSAMMEN	4 037	35 001	2 175	2 101	4 796	4 605	405	46 340	7 299
FT - FRANKENTHAL(PFALZ),STADT (07311)									
67227 FRANKENTHAL PFALZ	1 798	23 378	2 308	1 014	460	332	185	26 835	1 942
ZUSAMMEN	1 798	23 378	2 308	1 014	460	332	185	26 835	1 942
KL - KAISERSLAUTERN,STADT (07312)									
67655 KAISERSLAUTERN	3 234	46 602	6 582	2 646	318	270	613	53 413	3 913
ZUSAMMEN	3 234	46 602	6 582	2 646	318	270	613	53 413	3 913
LD - LANDAU I.D.PFALZ,STADT (07313)									
76829 LANDAU I.D.PF.	1 711	22 660	2 362	1 096	868	802	160	26 495	2 412
ZUSAMMEN	1 711	22 660	2 362	1 096	868	802	160	26 495	2 412
LU - LUDWIGSHAFEN A.RH.,STADT (07314)									
67059 LUDWIGSHAFEN A.RH.	5 686	71 487	8 787	3 790	741	457	910	82 614	5 320
ZUSAMMEN	5 686	71 487	8 787	3 790	741	457	910	82 614	5 320
MZ - MAINZ,STADT (07315)									
55116 MAINZ	6 202	88 654	14 877	4 959	1 038	886	1 247	102 100	5 585
ZUSAMMEN	6 202	88 654	14 877	4 959	1 038	886	1 247	102 100	5 585
NW - NEUSTADT A.D.WSTR.,STADT (07316)									
67433 NEUSTADT A D WEINSTR.	2 249	29 137	3 346	1 562	1 153	1 071	183	34 284	3 000
ZUSAMMEN	2 249	29 137	3 346	1 562	1 153	1 071	183	34 284	3 000
PS - PIRMASENS,STADT (07317)									
66953 PIRMASENS	1 502	21 795	2 744	1 209	306	255	216	25 028	2 535
ZUSAMMEN	1 502	21 795	2 744	1 209	306	255	216	25 028	2 535
SP - SPEYER,STADT (07318)									
67346 SPEYER	2 092	25 790	3 184	1 667	281	171	222	30 052	2 521
ZUSAMMEN	2 092	25 790	3 184	1 667	281	171	222	30 052	2 521
WO - WORMS,STADT (07319)									
67547 WORMS	3 476	39 631	4 242	2 012	1 183	921	223	46 525	4 513
ZUSAMMEN	3 476	39 631	4 242	2 012	1 183	921	223	46 525	4 513
ZW - ZWEIBRUECKEN,STADT (07320)									
66482 ZWEIBRUECKEN	1 567	19 385	1 772	999	383	328	172	22 506	2 467
ZUSAMMEN	1 567	19 385	1 772	999	383	328	172	22 506	2 467
AZ - ALZEY-WORMS (07331)									
55234 ALBIG	94	925	35	39	.	.	.	1 178	124
67577 ALSHEIM	194	1 442	40	48	.	.	.	1 820	193
55232 ALZEY,ST.	746	9 814	1 586	541	408	377	153	11 662	1 104
55288 ARMSHEIM	156	1 446	50	67	.	.	.	1 802	219
55234 BECHENHEIM	30	286	5	.	38	38	.	363	34
67595 BECHTHEIM	140	1 033	54	54	.	.	.	1 401	170
55234 BECHTOLSHEIM	108	935	49	36	.	.	.	1 196	144
67593 BERMERSHEIM	32	209	5	.	57	57	.	306	31
55234 BERMERSHEIM VOR DER HOEHE	30	256	11	.	35	35	.	332	32
55234 BIEBELNHEIM	55	448	26	32	.	.	.	621	66
55237 BORNHEIM	62	520	67	11	35	33	-	628	72
55234 DINTESHEIM	12	103	12	.	17	17	.	137	35
67596 DITTELSHEIM HESSLOCH	158	1 247	37	30	.	.	.	1 638	200
55599 ECKELSHEIM	35	287	5	.	76	76	.	406	55
67575 EICH	239	1 872	66	86	.	.	.	2 391	329
55232 ENSHEIM	19	247	4	.	71	71	.	342	35
55234 EPPELSHEIM	103	730	9	13	.	.	.	934	118
55234 ERBES-BUEDESHEIM	102	787	34	31	.	.	.	992	110
55234 ESSELBORN	29	231	.	-	26	25	-	286	34
67592 FLOERSHEIM DALSHHEIM	180	1 699	98	73	.	.	.	2 159	259
55234 FLOMBORN	79	567	14	19	.	.	.	725	74
55237 FLONHEIM	217	1 604	87	82	.	.	.	2 120	256

Anmerkungen siehe Seite 168.

(Fortsetzung): Bestand an Kraftfahrzeugen und Kraftfahrzeuganhängern am 1. Januar 2008 nach Zulassungsbezirken und Gemeinden mit vorangestellter Postleitzahl ¹⁾

Ab 1. Januar 2008 nur noch angemeldete Fahrzeuge ohne vorübergehende Stilllegungen/Außerbetriebsetzungen

Zulassungsbezirk mit Unterscheidungskennzeichen Plz Gemeinde	Kraft- räder	Personenkraftwagen		Last- kraft- wagen	Zugmaschinen		Sonstige Kfz einschl. Kraftomni- busse	Kraft- fahrzeuge insge- samt	Kraft- fahr- zeug- anhänger
		ins- gesamt	darunter gewerb- liche Halter		ins- gesamt	dar. land-/ forstwirt- schaftliche Zugma- schinen			
	1	2	3	4	5	6	7	8	9
55234 FRAMERSHEIM	97	991	45	45	.	.	.	1 278	174
55234 FREIMERSHEIM	24	399	25	18	.	.	.	486	45
67596 FRETENHEIM	27	191	.	.	30	30	.	254	39
55288 GABSHEIM	35	438	6	12	.	.	.	575	60
55599 GAU-BICKELHEIM	123	1 231	58	68	.	.	.	1 605	166
55234 GAU-HEPPENHEIM	42	346	11	.	70	70	.	468	43
55239 GAU-ODERNHEIM	238	2 119	108	73	.	.	.	2 647	248
55578 GAU-WEINHEIM	40	385	4	.	63	63	.	492	61
67578 GIMBSHEIM	227	1 697	41	69	.	.	.	2 221	319
55597 GUMBSHEIM	36	348	10	20	52	51	.	456	59
67598 GUNDERSHEIM	132	990	30	24	167	167	.	1 313	167
67599 GUNDHEIM	62	596	48	26	.	.	.	786	95
67580 HAMM AM RHEIN	192	1 259	19	30	.	.	.	1 571	174
55234 HANGEN WEISHEIM	32	275	11	15	.	.	.	383	47
55234 HOCHBORN	25	279	7	.	59	59	.	374	46
67591 HOHEN SUELZEN	69	385	29	12	.	.	.	526	53
55234 KETTENHEIM	31	192	.	.	57	57	.	291	32
55237 LONSHEIM	30	401	72	30	91	82	15	567	80
67294 MAUCHENHEIM	45	559	12	14	108	108	.	726	114
67582 METTENHEIM	122	817	33	55	.	.	.	1 109	108
67591 MOELSHEIM	48	416	39	13	.	.	.	538	68
67591 MOERSTADT	101	576	37	42	73	73	.	792	113
67590 MONSHEIM	146	1 460	45	44	98	98	18	1 766	199
55234 MONZERNHEIM	62	391	21	15	93	93	.	561	84
55234 NACK	35	374	12	12	.	.	.	489	54
55234 NIEDER WIESEN	31	350	7	14	21	20	.	416	60
55234 OBER FLOERSHEIM	86	711	34	50	.	.	.	969	140
55234 OFFENHEIM	34	376	16	13	.	.	.	466	67
67591 OFFSTEIN	162	1 041	46	39	.	.	.	1 336	126
67574 OSTHOFEN,ST.	404	4 025	239	182	183	171	20	4 814	551
55288 PARTENHEIM	94	952	17	16	137	137	.	1 199	125
55291 SAULHEIM	360	3 783	125	493	.	.	.	4 965	428
55288 SCHORNSHEIM	137	1 012	52	34	.	.	.	1 274	126
55599 SIEFERSHEIM	82	726	10	24	.	.	.	927	92
55288 SPIESHEIM	68	593	16	18	.	.	.	775	90
55599 STEIN BOCKENHEIM	59	429	10	18	.	.	.	571	84
55286 SULZHEIM	87	631	31	19	.	.	.	812	67
55288 UDENHEIM	73	790	20	22	.	.	.	1 007	95
55578 VENDERSHEIM	30	357	8	14	.	.	.	462	51
67591 WACHENHEIM	41	458	14	23	60	60	.	582	47
55234 WAHLHEIM	37	358	15	21	.	.	.	455	50
55578 WALLERTHEIM	117	996	56	50	.	.	.	1 251	134
55234 WENDELSHEIM	92	830	80	43	.	.	.	1 082	141
67593 WESTHOFEN	206	1 942	145	79	145	144	29	2 401	208
55597 WOELLSTEIN	229	2 375	188	145	88	88	24	2 861	293
55286 WOERRSTADT	395	4 305	434	252	160	142	45	5 157	519
55599 WONSHEIM	36	544	28	26	.	.	.	685	112
ZUSAMMEN	7 701	71 387	4 616	3 476	7 173	6 991	443	90 180	9 948
DÜW - BAD DUERKHEIM (07332)									
67317 ALTLEININGEN	126	1 126	46	50	.	.	.	1 336	163
67098 BAD DUERKHEIM,ST.	985	10 918	1 055	458	446	389	59	12 866	1 165
67271 BATTENBERG PFALZ	27	316	.	.	28	28	.	373	36
67281 BISSERSHEIM	33	300	25	16	53	53	.	402	45
67273 BOBENHEIM AM BERG	50	561	14	20	.	.	.	670	65
67278 BOCKENHEIM A D WEINSTR	118	1 319	39	40	.	.	.	1 609	202
67316 CARLSBERG	229	2 061	69	100	.	.	.	2 436	310
67273 DACKENHEIM	21	268	16	.	57	57	.	348	30
67146 DEIDESHEIM,ST.	166	2 121	182	77	162	161	19	2 545	181
67246 DIRMSTEIN	190	1 858	65	55	.	.	.	2 281	225
67280 EBERTSHEIM	83	762	29	25	38	36	.	908	114
67158 ELLERSTADT	122	1 408	75	155	132	119	73	1 890	194
67471 ELMSTEIN	160	1 472	33	74	.	.	.	1 755	308
67167 ERPOLZHEIM	96	828	24	35	114	114	13	1 086	124
67472 ESTHAL	79	816	35	18	.	.	.	932	148
67147 FORST A D WEINSTR	37	522	28	14	.	.	.	623	39
67468 FRANKENECK	52	463	17	18	.	.	.	541	88
67251 FREINSHEIM,ST.	273	2 897	170	127	188	187	22	3 507	331
67159 FRIEDELSCHEIM	85	929	43	36	71	71	.	1 121	97
67229 GEROLSHEIM	128	1 153	31	56	.	.	.	1 431	127
67161 GOENNHEIM	80	892	35	33	.	.	.	1 103	84
67229 GROSSKARLBACH	70	766	28	32	.	.	.	963	90
67269 GRUENSTADT,ST.	500	7 668	789	369	192	179	111	8 840	646
67454 HASSLOCH	1 033	10 813	484	419	206	186	48	12 519	1 528
67273 HERXHEIM AM BERG	43	494	29	17	79	79	.	633	51
67310 HETTENLEIDELHEIM	130	1 664	113	55	28	26	15	1 892	178
67169 KALLSTADT	73	753	39	33	132	132	.	991	90
67271 KINDENHEIM	67	688	39	34	.	.	.	898	100
67281 KIRCHHEIM A D WEINSTR	98	1 084	58	31	.	.	.	1 289	132
67271 KLEINKARLBACH	51	574	26	16	.	.	.	699	89
67466 LAMBRECHT PFALZ,ST.	194	2 020	110	98	13	13	33	2 358	229
67229 LAUMERSHEIM	39	556	21	14	82	80	.	691	62
67473 LINDENBERG	56	659	21	23	.	.	.	745	78
67149 MECKENHEIM	231	2 034	69	76	.	.	.	2 568	278
67271 MERTESHEIM	29	223	259	42
67468 NEIDENFELS	32	490	13	21	.	.	.	544	54

Anmerkungen siehe Seite 168.

(Fortsetzung): Bestand an Kraftfahrzeugen und Kraftfahrzeuganhängern am 1. Januar 2008 nach Zulassungsbezirken und Gemeinden mit vorangestellter Postleitzahl ¹⁾

Ab 1. Januar 2008 nur noch angemeldete Fahrzeuge **ohne** vorübergehende Stilllegungen/Außerbetriebsetzungen

Zulassungsbezirk mit Unterscheidungskennzeichen Plz Gemeinde	Kraft- räder	Personenkraftwagen		Last- kraft- wagen	Zugmaschinen		Sonstige Kfz einschl. Kraftomni- busse	Kraft- fahrzeuge insge- samt	Kraft- fahr- zeug- anhänger
		ins- gesamt	darunter gewerb- liche Halter		ins- gesamt	dar. land-/ forstwirt- schaftliche Zugma- schinen			
67271 NEULEININGEN	48	519	21	15	.	.	.	611	44
67150 NIEDERKIRCHEN B DEIDESH	141	1 449	47	62	.	.	.	1 902	148
67271 OBERSUELZEN	34	376	13	18	34	34	.	462	56
67283 OBRIGHEIM PFALZ	202	1 640	86	66	.	.	.	2 007	185
67280 QUIRNHEIM	45	388	14	34	20	20	.	487	58
67152 RUPPERTSBERG	76	818	27	34	.	.	.	1 030	100
67311 TIEFENTHAL	52	478	16	15	.	.	.	580	65
67157 WACHENHEIM A D WEINSTR.ST.	235	2 838	142	93	134	134	19	3 319	248
67319 WATTENHEIM	105	990	26	33	.	.	.	1 170	156
67475 WEIDENTHAL_PFALZ	100	1 043	31	26	.	.	.	1 185	177
67273 WEISENHEIM A BERG	131	1 164	52	43	.	.	.	1 430	127
67256 WEISENHEIM A SAND	249	2 501	78	81	.	.	.	3 027	320
ZUSAMMEN	7 204	77 680	4 433	3 171	4 322	4 116	485	92 862	9 407
KIB - DONNERSBERGKREIS (07333)									
67308 ALBISHEIM(PFRIMM)	71	890	39	37	.	.	.	1 056	136
67821 ALSENZ	95	858	48	41	36	36	17	1 047	125
67808 BAYERFELD-STECKWEILER	20	275	7	.	45	45	.	350	62
67808 BENNHAUSEN	15	84	.	.	23	23	.	127	20
67308 BIEDESHEIM	38	398	25	21	.	.	.	485	70
67294 BISCHHEIM	49	422	26	24	.	.	.	553	91
67806 BISTERSCHIED	18	153	11	.	31	31	.	208	39
67725 BOERRSTADT	62	520	19	39	72	71	.	693	151
67295 BOLANDEN	123	1 325	71	50	.	.	.	1 576	196
67725 BREUNIGWEILER	20	287	23	20	.	.	.	368	58
67308 BUBENHEIM	40	307	29	13	.	.	.	391	58
67814 DANNENFELS_PFALZ	62	549	14	32	81	81	.	724	129
67811 DIELKIRCHEN	35	294	.	17	.	.	.	405	58
67806 DOERRMOSCHEL	7	79	.	.	33	33	.	121	26
67816 DREISEN	61	581	39	18	.	.	.	717	107
67308 EINSELTHUM	28	532	11	22	47	47	.	629	72
67304 EISENBERG(PFALZ),ST.	389	4 877	479	192	65	45	33	5 556	511
67808 FALKENSTEIN	21	153	.	11	.	.	.	200	39
67822 FINKENBACH-GERSWEILER	31	218	.	.	33	33	.	293	49
67294 GAUERSHEIM	30	367	11	.	45	45	.	449	69
67822 GAUGREHWEILER	36	324	9	.	48	48	.	416	62
67724 GEHRWEILER	24	230	15	.	20	17	.	282	65
67813 GERBACH	35	336	10	.	52	52	.	431	49
67307 GOELLHEIM	210	2 013	113	105	114	84	35	2 477	356
67724 GONBACH	45	328	10	19	.	.	.	421	71
67724 GUNDERSWEILER	30	297	6	25	.	.	.	403	80
67724 HOERINGEN	80	439	5	11	46	46	.	576	108
67294 ILBESHEIM	33	322	7	20	.	.	.	444	64
67308 IMMESHEIM	16	94	.	.	37	37	.	152	18
67817 IMSBACH	54	550	6	14	49	49	.	667	95
67808 IMSWEILER	36	328	12	15	.	.	.	438	73
67814 JAKOBSWEILER	25	148	.	.	21	21	.	199	42
67822 KALKOFEN	14	126	6	.	20	20	.	161	22
67806 KATZENBACH	46	299	9	19	38	38	.	402	59
67304 KERZENHEIM	127	1 257	31	32	.	.	.	1 474	188
67292 KIRCHHEIMBOLANDEN,ST.	289	4 100	610	196	110	102	116	4 811	534
67819 KRIEGSFELD	67	636	17	18	.	.	.	811	93
67308 LAUTERSHEIM	39	390	22	18	.	.	.	478	41
67727 LOHNSFELD	49	544	14	17	.	.	.	660	89
67822 MANNWEILER COELLN	25	259	4	.	52	52	.	346	56
67297 MARNHEIM	90	921	39	40	66	63	.	1 117	170
67808 MOERSFELD	41	333	8	13	32	32	.	419	65
67294 MORSCHHEIM	65	438	13	19	50	48	.	572	85
67728 MUENCHWEILER A D ALSENZ	82	699	9	19	.	.	.	873	128
67822 MUENSTERAPPEL	35	306	11	11	34	34	.	386	51
67822 NIEDERHAUSEN A D APPEL	18	163	.	.	36	36	.	218	28
67822 NIEDERMOSCHEL	24	293	.	.	39	39	.	359	52
67822 OBERHAUSEN A D APPEL	11	98	.	.	19	19	.	128	17
67823 OBERMOSCHEL,ST.	66	632	35	20	.	.	.	752	101
67821 OBERNDORF	20	171	11	.	23	23	.	229	37
67294 OBERWIESEN	41	299	.	.	24	24	.	372	44
67294 ORBIS	32	407	10	.	38	38	.	484	62
67308 OTTERSHEIM	32	236	9	.	13	13	.	290	48
67305 RAMSEN	125	1 017	58	68	.	.	.	1 286	237
67808 RANSWEILER	17	162	.	.	25	25	.	208	31
67744 RATHSKIRCHEN	10	113	.	.	20	20	.	150	27
67759 REICHTHAL	9	57	.	.	18	18	.	91	10
67294 RITTERSHEIM	20	131	7	.	19	19	.	176	26
67806 ROCKENHAUSEN,ST.	241	2 963	358	154	125	119	56	3 539	448
67308 RUESSINGEN	22	290	17	19	.	.	.	366	76
67808 RUPPERTSECKEN	18	222	7	.	14	14	.	261	31
67823 SCHIERSFELD	21	155	9	.	23	23	.	209	27
67808 SCHOENBORN	4	84	.	.	30	30	.	119	21
67808 SCHWEISWEILER	9	186	.	.	33	32	.	231	39
67744 SEELEN	11	94	4	.	24	24	.	132	28
67729 SIPPERSFELD	99	702	24	36	.	.	.	890	129
67823 SITTERS	11	72	.	.	13	13	.	98	11
67813 ST ALBAN	25	193	8	.	18	18	.	244	25
67808 STAHLBERG	13	114	.	.	17	15	.	147	18
67816 STANDENBUEHL	15	155	6	.	27	27	.	203	38
67808 STEINBACH AM DONNERSBERG	37	439	8	18	40	40	.	534	79

Anmerkungen siehe Seite 168.

(Fortsetzung): Bestand an Kraftfahrzeugen und Kraftfahrzeuganhängern am 1. Januar 2008 nach Zulassungsbezirken und Gemeinden mit vorangestellter Postleitzahl ¹⁾

Ab 1. Januar 2008 nur noch angemeldete Fahrzeuge ohne vorübergehende Stilllegungen/Außerbetriebsetzungen

Zulassungsbezirk mit Unterscheidungskennzeichen Plz Gemeinde	Kraft- räder	Personenkraftwagen		Last- kraft- wagen	Zugmaschinen		Sonstige Kfz einschl. Kraftomni- busse	Kraft- fahrzeuge insge- samt	Kraft- fahr- zeug- anhänger
		ins- gesamt	darunter gewerb- liche Halter		ins- gesamt	dar. land-/ forstwirt- schaftliche Zugma- schinen			
	1	2	3	4	5	6	7	8	9
67294 STETTEN	43	371	15	16	.	.	.	501	81
67806 TESCHENMOSCHEL	13	79	.	.	18	18	.	110	9
67823 UNKENBACH	16	142	.	.	34	34	.	199	30
67822 WALDGREHWEILER	17	121	.	.	30	30	.	172	17
67681 WARTENBERG-ROHRBACH	52	284	11	19	35	35	.	390	49
67808 WEITERSWEILER	31	282	13	16	.	.	.	357	64
67722 WINNWEILER	253	2 657	160	190	120	115	29	3 249	489
67822 WINTERBORN	11	102	.	.	23	23	.	136	24
67808 WUERZWEILER	20	121	152	29
67308 ZELLERTAL	64	760	46	33	.	.	.	923	146
ZUSAMMEN	4 279	43 253	2 693	1 927	3 452	3 328	358	53 269	7 358
GER - GERMERSHEIM (07334)									
76756 BELLHEIM	428	4 650	290	284	151	119	27	5 540	756
76768 BERG (PFALZ)	143	1 257	55	49	.	.	.	1 527	267
76872 ERLENBACH BEI KANDEL	67	509	32	20	58	58	.	654	78
76872 FRECKENFELD	80	956	17	17	.	.	.	1 152	147
67361 FREISBACH	64	644	21	24	75	74	.	807	118
76726 GERMERSHEIM,ST.	525	9 002	991	396	174	72	124	10 221	1 471
76767 HAGENBACH	335	3 349	557	138	122	92	21	3 965	491
76770 HATZENBUEHL	189	1 674	142	75	.	.	.	2 124	254
76771 HOERDT	124	1 509	54	51	.	.	.	1 786	213
76751 JOCKGRIM	437	4 052	216	233	93	67	47	4 862	503
76870 KANDEL,ST.	366	4 569	455	221	294	217	49	5 499	739
76879 KNITTELSHEIM	69	609	28	28	.	.	.	772	105
76773 KUHARDT	98	1 194	53	43	45	45	.	1 380	157
76774 LEIMERSHEIM	137	1 634	58	47	.	.	.	1 890	211
67360 LINGENFELD	281	3 049	228	120	88	46	28	3 566	429
67363 LUSTADT	148	1 838	90	128	.	.	.	2 287	423
76872 MINFELD	105	998	26	27	.	.	.	1 198	169
76776 NEUBURG AM RHEIN	163	1 429	43	28	.	.	.	1 722	202
76777 NEUPOTZ	116	1 107	41	39	.	.	.	1 390	130
76879 OTTERSHEIM BEI LANDAU	155	1 067	35	38	.	.	.	1 450	166
76764 RHEINZABERN	313	2 774	145	122	.	.	.	3 408	398
76761 RUELZHEIM	428	4 587	289	183	125	119	74	5 397	547
76779 SCHEIBENHARDT	41	415	9	532	81
67365 SCHWEGENHEIM	175	1 772	147	103	.	.	.	2 225	371
76872 STEINWEILER	160	1 093	44	53	.	.	.	1 455	205
76744 VOLLMERSWEILER	20	140	5	.	33	33	.	195	20
67366 WEINGARTEN(PFALZ)	107	936	32	49	133	125	.	1 225	141
67368 WESTHEIM(PFALZ)	100	1 040	54	74	.	.	.	1 303	231
76872 WINDEN	56	591	21	22	87	87	.	756	97
76744 WOERTH A.R.H.,ST.	829	10 279	1 364	403	371	295	60	11 942	1 174
67378 ZEISKAM	92	1 206	46	64	.	.	.	1 507	218
ZUSAMMEN	6 351	69 929	5 588	3 096	3 866	3 334	495	83 737	10 512
KL - KAISERSLAUTERN (07335)									
66851 BANN	125	1 314	14	43	.	.	.	1 554	237
66892 BRUCHMUEHLBACH-MIESAU	320	3 978	119	141	126	116	27	4 592	692
67677 ENKENBACH-ALSENBORN	358	3 792	196	218	81	75	18	4 467	621
67685 ERZENHAUSEN	52	439	.	19	24	23	.	534	86
67685 EULENBIS	37	329	.	.	29	29	.	402	71
67693 FISCHBACH	53	491	.	.	31	31	.	584	87
67737 FRANKELBACH	26	212	4	12	.	.	.	258	39
67468 FRANKENSTEIN	49	603	.	20	.	.	.	691	124
66894 GERHARDSBRUNN	11	97	.	.	40	40	.	149	19
66851 HAUPTSTUHL	69	688	32	34	18	18	.	809	145
67699 HEILIGENMOSCHEL	46	407	5	13	54	53	.	520	87
67732 HIRSCHHORN/PFALZ	38	461	7	12	12	12	.	523	91
67691 HOCHSPEYER	244	2 495	36	62	39	39	22	2 862	365
66882 HUETSCHENHAUSEN	247	2 287	53	60	.	.	.	2 707	449
67734 KATZWEILER	106	946	31	49	.	.	.	1 154	205
66862 KINDSBACH	135	1 470	135	102	26	20	14	1 747	312
66879 KOLLWEILER	39	238	.	.	33	33	.	317	61
66879 KOTTWEILER-SCHWANDEN	100	785	5	19	.	.	.	946	145
67706 KRICKENBACH	68	719	16	23	52	52	.	862	128
66894 LAMBSBORN	48	498	8	21	.	.	.	592	104
66849 LANDSTUHL,SICKINGENSTADT	298	4 505	532	338	57	45	112	5 310	600
66894 LANGWIEDEN	32	141	4	.	32	30	.	212	33
66851 LINDEN	49	679	24	49	.	.	.	808	135
67686 MACKENBACH	133	1 171	26	45	22	22	42	1 413	234
66894 MARTINSHOEHE	70	840	14	16	.	.	.	1 008	125
67735 MEHLBACH	63	677	.	11	.	.	.	789	134
67678 MEHLINGEN	191	2 139	86	195	80	76	70	2 675	420
66851 MITTELBRUNN	41	370	.	.	42	42	.	462	70
67680 NEUHEMSBACH	71	496	7	25	.	.	.	618	101
67700 NIEDERKIRCHEN	163	1 247	20	50	.	.	.	1 631	292
66879 NIEDERMOHR	92	878	10	26	.	.	.	1 077	185
66851 OBERARNBACH	42	251	.	14	.	.	.	346	64
67737 OLSBRUECKEN	75	631	15	41	38	38	.	785	99
67731 OTTERBACH,PFALZ	234	2 161	72	41	33	33	17	2 486	313
67697 OTTERBERG,ST.	333	2 848	50	141	112	108	17	3 451	449
66851 QUEIDERSBACH	156	1 591	41	67	.	.	.	1 914	263
66849 RAMSTEIN-MIESENACH,STADT	359	4 175	315	275	91	53	23	4 923	667
66879 REICHENBACH-STEEGEN	73	840	11	23	.	.	.	1 004	171

Anmerkungen siehe Seite 168.

(Fortsetzung): Bestand an Kraftfahrzeugen und Kraftfahrzeuganhängern am 1. Januar 2008 nach Zulassungsbezirken und Gemeinden mit vorangestellter Postleitzahl ¹⁾

Ab 1. Januar 2008 nur noch angemeldete Fahrzeuge **ohne** vorübergehende Stilllegungen/Außerbetriebsetzungen

Zulassungsbezirk mit Unterscheidungskennzeichen Plz Gemeinde	Kraft- räder	Personenkraftwagen		Last- kraft- wagen	Zugmaschinen		Sonstige Kfz einschl. Kraftomni- busse	Kraft- fahrzeuge insge- samt	Kraft- fahr- zeug- anhänger
		ins- gesamt	darunter gewerb- liche Halter		ins- gesamt	dar. land-/ forstwirt- schaftliche Zugma- schinen			
67688 RODENBACH	138	1 761	55	74	39	36	11	2 023	279
67701 SCHALLODENBACH	59	507	5	.	23	23	.	599	94
67699 SCHNECKENHAUSEN	52	357	4	12	.	.	.	454	83
67707 SCHOPP	96	897	33	35	28	28	.	1 056	150
67685 SCHWEDELBACH	43	608	4	24	37	33	.	712	147
67681 SEMBACH	78	673	55	56	.	.	.	841	139
66879 STEINWENDEN	124	1 470	107	120	.	.	.	1 762	277
67705 STELZENBERG	47	714	15	36	.	.	.	826	133
67734 SULZBACHTAL	24	254	.	.	25	25	.	313	45
67705 TRIPPSTADT	149	1 711	48	86	.	.	.	2 020	311
67693 WALDLEININGEN	37	266	.	.	23	23	.	333	63
67685 WEILERBACH	228	2 585	177	147	52	47	14	3 026	375
ZUSAMMEN	5 721	59 692	2 410	2 857	2 442	2 335	435	71 147	10 519
KUS - KUSEL (07336)									
67742 ADENBACH	8	102	.	.	15	15	.	127	9
66871 ALBESSEN	13	77	.	.	30	30	.	125	26
66885 ALTENGLAN	155	1 731	45	77	53	52	23	2 039	335
66903 ALTENKIRCHEN	95	865	14	24	.	.	.	1 045	205
67753 ASCHBACH	39	215	.	.	25	25	.	281	48
66885 BEDESBACH	37	477	.	15	21	21	.	550	89
66869 BLAUBACH	18	288	5	12	15	15	.	333	38
66904 BOERSBORN	26	245	6	.	31	31	.	309	54
66887 BOSENACH	66	462	6	32	.	.	.	620	115
66916 BREITENBACH	125	1 184	14	46	57	57	.	1 412	230
66904 BRUECKEN(PFALZ)	127	1 423	62	30	51	40	.	1 631	269
67742 BUBORN	9	83	.	.	31	31	.	124	22
67744 CRONENBERG	12	96	.	.	15	15	.	130	17
67742 DEIMBERG	6	66	.	.	16	16	.	90	17
66871 DENNWEILER FROHNBACH	24	186	.	.	38	38	.	256	58
66903 DITTWEILER	53	569	6	.	19	19	.	649	128
66916 DUNZWEILER	68	590	4	16	28	28	.	702	113
66871 EHWEILER	13	120	.	.	36	36	.	172	26
67753 EINOELLEN	53	305	.	.	28	28	.	397	52
66887 ELZWEILER	8	69	84	10
66887 ERDESBACH	24	327	371	53
67754 ESSWEILER	36	251	.	13	33	33	13	346	61
66871 ETSCHBERG	45	413	9	18	.	.	.	498	86
66887 FOECKELBERG	26	242	4	11	14	14	.	293	38
66903 FROHNHOFEN	36	363	.	11	.	.	.	455	78
67742 GINSWEILER	31	175	.	.	17	17	.	227	32
66907 GLAN-MUENCHWEILER	60	610	15	21	16	16	19	726	105
66887 GLANBRUECKEN	34	293	8	.	23	23	.	360	57
66903 GRIES	56	540	5	18	.	.	.	634	95
67745 GRUMBACH	34	273	4	.	30	30	.	341	54
66871 HASCHBACH A REMIGIUSBG	36	423	5	15	16	16	.	490	79
67742 HAUSWEILER	4	39	50	4
67753 HEFERSWEILER	30	329	.	.	38	38	.	403	59
67742 HEINZENHAUSEN	15	178	205	16
66909 HENSCHTAL	33	193	.	.	21	20	.	260	51
66871 HERCHWEILER	45	318	.	11	30	30	.	404	69
67742 HERREN-SULZBACH	11	109	5	.	15	15	.	147	23
66909 HERSCHWEILER-PETTERSHEIM	61	803	10	11	37	37	.	912	171
67756 HINZWEILER	37	235	4	.	30	30	.	308	51
67744 HOHENOELLEN	34	242	.	.	20	20	.	300	50
67744 HOMBURG	19	134	.	.	29	29	.	184	16
67744 HOPPSTAEDTEN	19	201	.	.	38	38	.	261	43
66887 HORSCHBACH	22	159	.	.	41	41	.	228	36
66909 HUEFFLER	35	358	.	11	.	.	.	425	91
66887 JETTENBACH	64	485	7	22	.	.	.	628	96
67744 KAPPELN	17	127	.	.	50	50	.	196	21
67744 KIRRWEIFLER	21	118	.	.	33	33	.	174	30
66871 KOERBORN	18	248	.	.	15	15	.	282	45
66871 KONKEN	35	475	47	40	45	45	17	612	113
67757 KREIMBACH-KAULBACH	60	470	7	15	.	.	.	571	88
66909 KROTTTELBACH	43	455	.	.	35	35	.	542	67
66869 KUSEL,ST.	194	2 777	249	148	58	57	47	3 224	458
66909 LANGENBACH	30	289	5	.	26	26	.	354	81
67746 LANGWEILER	16	166	.	.	15	15	.	200	32
67742 LAUTERECKEN,ST.	78	1 128	89	76	29	26	23	1 334	221
67744 LOHNWEILER	20	269	10	.	18	18	.	311	45
66909 MATZENBACH	29	355	.	12	36	36	.	432	79
67744 MEDARD	33	291	23	22	.	.	.	387	59
67746 MERZWEILER	18	124	.	.	29	27	.	179	33
66909 NANZDIETSCHWEILER	75	737	10	16	.	.	.	885	143
67749 NERZWEILER	10	64	.	.	13	13	.	90	16
66887 NEUNKIRCHEN AM POTZBERG	22	268	.	11	.	.	.	324	67
66887 NIEDERALBEN	25	219	.	.	25	25	.	276	59
66879 NIEDERSTAUFBACH	18	172	.	.	18	18	.	213	37
67759 NUSSBACH	34	383	.	.	40	40	.	464	64
66871 OBERALBEN	16	162	5	.	19	19	.	203	37
66879 OBERSTAUFBACH	26	150	.	.	36	36	.	215	49
67752 OBERWEILER-TIEFENBACH	16	168	.	.	19	19	.	212	28
67756 OBERWEILER/TAL	12	103	.	.	24	24	.	142	23
67748 ODENBACH	61	486	6	23	29	29	.	599	79
67749 OFFENBACH-HUNDHEIM	80	686	18	36	.	.	.	848	116

Anmerkungen siehe Seite 168.

(Fortsetzung): Bestand an Kraftfahrzeugen und Kraftfahrzeuganhängern am 1. Januar 2008 nach Zulassungsbezirken und Gemeinden mit vorangestellter Postleitzahl ¹⁾

Ab 1. Januar 2008 nur noch angemeldete Fahrzeuge ohne vorübergehende Stilllegungen/Außerbetriebsetzungen

Zulassungsbezirk mit Unterscheidungskennzeichen Plz Gemeinde	Kraft- räder	Personenkraftwagen		Last- kraft- wagen	Zugmaschinen		Sonstige Kfz einschl. Kraftomni- busse	Kraft- fahrzeuge insge- samt	Kraft- fahr- zeug- anhänger
		ins- gesamt	darunter gewerb- liche Halter		ins- gesamt	dar. land-/ forstwirt- schaftliche Zugma- schinen			
	1	2	3	4	5	6	7	8	9
66903 OHMBACH	50	499	9	12	.	.	.	594	97
66871 PFEFFELBACH	66	604	10	30	52	52	.	752	154
66909 QUIRNBACH/PFALZ	38	297	.	15	.	.	.	388	67
66887 RAMMELSBACH	84	944	14	26	.	.	.	1 081	181
66887 RATHSWEILER	7	100	119	22
66907 REHWEILER	30	253	.	16	.	.	.	319	54
66871 REICHWEILER	46	347	.	.	31	31	.	429	65
67753 REIPOLTSKIRCHEN	20	198	4	.	25	25	.	250	31
67753 RELSBERG	18	122	.	.	20	20	.	162	21
67753 ROTHSELBERG	42	448	7	16	59	58	.	565	106
66869 RÜTHWEILER	45	302	.	11	.	.	.	365	49
66887 RUTSWEILER AM GLAN	23	227	.	.	11	11	.	270	45
67752 RUTSWEILER-LAUTER	15	198	226	48
66869 SCHELLWEILER	27	351	5	.	30	30	.	415	58
66901 SCHOENENBERG-KUEBELBERG	258	3 102	53	104	95	93	16	3 575	580
66871 SELCHENBACH	28	208	.	.	27	27	.	271	56
66887 ST JULIAN	51	694	12	24	.	.	.	831	130
66909 STEINBACH AM GLAN	74	513	4	13	.	.	.	644	115
66871 THALLICHTENBERG	33	399	11	12	.	.	.	468	83
66871 THEISBERGSTEGEN	21	441	11	18	.	.	.	512	107
66887 ULMET	40	451	.	21	36	35	.	548	120
67746 UNTERJECKENBACH	10	59	.	.	17	17	.	89	12
66909 WAHNWEGEN	41	423	.	.	25	25	.	494	105
66914 WALDMOHR	245	2 862	178	157	34	31	21	3 319	480
66887 WELCHWEILER	10	106	.	.	12	12	.	133	28
67744 WIESWEILER	23	258	5	.	29	29	.	315	43
67752 WOLFSTEIN,ST.	89	1 055	89	34	48	47	22	1 248	196
ZUSAMMEN	4 243	43 197	1 188	1 580	2 883	2 838	280	52 183	8 518
SÜW - SÜEDLICHE WEINSTRASSE (07337)									
76857 ALBERSWEILER	145	1 120	46	63	.	.	.	1 431	201
67482 ALTDORF	36	478	27	13	.	.	.	625	79
76855 ANNWEILER AM TRIFELS,ST.	366	3 996	241	203	122	104	61	4 748	567
76887 BAD BERGZABERN,ST.	240	3 706	257	144	76	72	84	4 250	343
76889 BARBELROTH	36	387	14	.	53	53	.	480	73
76831 BILLIGHEIM INGENHEIM	262	2 303	89	116	.	.	.	2 970	431
76889 BIRKENHOERDT	41	426	10	18	43	43	.	528	74
76831 BIRKWEILER	59	438	25	23	.	.	.	607	65
67482 BOEBINGEN	30	396	11	23	.	.	.	550	101
76833 BOECHINGEN	55	459	21	28	51	51	.	593	67
76887 BOELLENBORN	17	170	.	.	15	15	.	208	33
76879 BORNHEIM	71	1 071	280	179	65	60	43	1 429	191
76835 BURRWEILER	53	526	35	22	.	.	.	677	64
76857 DERNBACH	26	269	6	.	20	20	.	321	52
76889 DIERBACH	36	313	.	.	79	79	.	433	43
76889 DOERRENBACH	84	530	6	12	65	65	.	691	85
67480 EDENKOBEN,ST.	270	3 548	340	217	179	171	108	4 322	404
67483 EDESHEIM,PFALZ	129	1 428	68	78	218	218	32	1 885	194
76831 ESCHBACH	54	413	5	21	.	.	.	588	62
76879 ESSINGEN	97	1 210	20	43	.	.	.	1 498	150
76857 EUSSERTHAL	60	542	7	20	.	.	.	662	101
76835 FLEMLINGEN	23	246	9	24	.	.	.	349	28
76833 FRANKWEILER	61	571	22	30	.	.	.	767	91
67482 FREIMERSHEIM(PFALZ)	47	564	5	18	.	.	.	725	87
76835 GLEISWEILER	33	385	14	19	50	48	.	487	37
76889 GLEISZELLEN GLEISHORBACH	71	524	11	20	.	.	.	705	88
76831 GOECKLINGEN	56	554	11	21	.	.	.	760	78
67377 GOMMERSHEIM	96	837	24	25	101	100	.	1 059	146
76857 GOSSERSWEILER-STEIN	131	902	21	42	111	111	12	1 198	150
67483 GROSSFISCHLINGEN	50	391	7	12	.	.	.	500	51
76835 HAINFELD	44	481	17	24	87	87	.	636	70
76872 HERGERSWEILER	20	143	.	.	32	32	.	199	30
76863 HERXHEIM B LANDAU PF	568	6 137	505	363	387	301	81	7 536	825
76863 HERXHEIMWEYHER	23	322	15	.	33	33	.	385	42
76831 HEUCHELHEIM KLINGEN	66	566	8	33	.	.	.	908	106
76879 HOCHSTADT(PFALZ)	124	1 504	54	83	.	.	.	1 946	233
76831 ILBESHEIM B LANDAU/PF.	82	724	20	32	.	.	.	999	101
76831 IMPFLINGEN	61	499	8	27	118	118	.	705	88
76865 INSHEIM	147	1 261	24	47	.	.	.	1 519	168
76889 KAPellen DRUSWEILER	82	595	19	24	.	.	.	826	109
76889 KAPSWEYER	78	568	.	11	63	63	.	720	99
67489 KIRRWWEILER(PFALZ)	102	1 206	66	77	.	.	.	1 621	146
67483 KLEINFISCHLINGEN	28	203	8	.	63	63	.	299	35
76889 KLINGENMUNSTER	128	1 326	98	38	.	.	.	1 626	198
76833 KNOERINGEN	19	296	21	.	28	28	.	353	51
76829 LEINSWEILER	24	260	8	.	43	43	.	338	30
67487 MAIKAMMER	192	2 239	85	113	.	.	.	2 827	241
76857 MUENCHWEILER A.KLINGELBACH	15	146	171	26
76889 NIEDERHORBACH	33	311	4	11	57	56	.	412	42
76889 NIEDEROTTERBACH	21	205	5	.	47	47	.	279	36
76887 OBERHAUSEN	21	293	11	.	84	84	.	407	61
76889 OBEROTTERBACH	63	765	29	15	.	.	.	974	127
76889 OBERSCHLETENBACH	11	82	.	.	26	26	.	123	23
76877 OFFENBACH AN DER QUEICH	334	3 659	340	215	135	123	16	4 359	435
76889 PLEISWEILER OBERHOFEN	72	518	13	.	67	67	.	667	60
76857 RAMBERG	58	548	23	27	28	26	.	661	98

Anmerkungen siehe Seite 168.

(Fortsetzung): Bestand an Kraftfahrzeugen und Kraftfahrzeuganhängern am 1. Januar 2008 nach Zulassungsbezirken und Gemeinden mit vorangestellter Postleitzahl ¹⁾

Ab 1. Januar 2008 nur noch angemeldete Fahrzeuge **ohne** vorübergehende Stilllegungen/Außerbetriebsetzungen

Zulassungsbezirk mit Unterscheidungskennzeichen Plz Gemeinde	Kraft- räder	Personenkraftwagen		Last- kraft- wagen	Zugmaschinen		Sonstige Kfz einschl. Kraftomni- busse	Kraft- fahrzeuge insge- samt	Kraft- fahr- zeug- anhänger
		ins- gesamt	darunter gewerb- liche Halter		ins- gesamt	dar. land-/ forstwirt- schaftliche Zugma- schinen			
76829 RANSCHBACH	42	392	8	24	.	.	.	578	52
76835 RHODT U RIETBURG	44	629	24	34	.	.	.	837	67
76857 RINNTAL	49	383	12	16	.	.	.	475	66
76865 ROHRBACH	123	1 000	77	63	82	82	14	1 282	156
76835 ROSCHBACH	51	518	12	20	.	.	.	686	68
76889 SCHWEIGEN-RECHTENBACH	117	911	19	24	.	.	.	1 229	144
76889 SCHWEIGHOFEN	32	353	10	17	93	93	22	517	70
76833 SIEBELDINGEN	76	603	35	33	90	90	.	802	93
76857 SILZ	59	477	19	41	62	62	.	639	72
67487 ST MARTIN	118	1 063	71	67	169	169	.	1 417	105
76889 STEINFELD	131	1 146	45	38	.	.	.	1 414	201
67482 VENNINGEN	69	581	23	33	111	110	.	794	81
76857 VOELKERSWEILER	56	381	7	13	.	.	.	514	85
76889 VORDERWEIDENTHAL	43	391	.	17	91	91	.	542	72
76857 WALDHAMBACH	26	255	9	25	13	13	.	319	37
76857 WALDROHRBACH	23	245	5	19	55	55	.	342	38
76833 WALSHEIM	39	356	21	14	.	.	.	492	56
76857 WERNERSBERG	96	682	8	30	.	.	.	883	114
76835 WEYHER IN DER PFALZ	38	338	4	12	103	103	.	491	36
ZUSAMMEN	6 383	64 264	3 433	3 199	7 372	7 206	577	81 795	9 229
RP - RHEIN-PFALZ-KREIS (07338)									
67122 ALTRIP	587	4 571	175	137	55	25	16	5 366	588
67259 BEINDERSHEIM	165	1 758	55	83	.	.	.	2 075	199
67134 BIRKENHEIDE	195	1 909	63	67	.	.	.	2 183	162
67240 BOBENHEIM-ROXHEIM	559	5 533	272	307	159	131	38	6 596	587
67459 BOEHL IGDELHEIM	654	6 115	227	211	227	201	19	7 226	913
67125 DANNSTADT SCHAUERNHEIM	458	4 483	316	262	266	239	67	5 536	487
67373 DUDENHOFEN	303	3 430	160	116	.	.	.	3 975	382
67136 FUSSGOENHEIM	127	1 476	111	107	.	.	.	1 876	298
67259 GROSSNIEDESHEIM	82	744	27	36	.	.	.	894	102
67374 HANHOFEN	120	1 320	58	83	.	.	.	1 576	188
67376 HARTHAUSEN	190	1 856	142	88	.	.	.	2 229	288
67258 HESSHEIM	162	1 803	69	82	75	58	23	2 145	224
67259 HEUCHELHEIM B. FRANKENTH.	93	790	16	968	82
67126 HOCHDORF ASSENHEIM	195	1 948	120	171	217	199	18	2 549	275
67259 KLEINNIEDESHEIM	59	541	5	.	49	49	.	659	55
67245 LAMBSHEIM	415	3 570	168	170	223	180	16	4 394	406
67117 LIMBURGERHOF	460	6 117	283	92	65	56	15	6 749	349
67133 MAXDORF	332	4 024	278	186	119	86	47	4 708	477
67112 MUTTERSTADT	674	7 278	418	245	230	171	18	8 445	708
67141 NEUHOFEN,PFALZ	414	4 175	242	237	138	67	14	4 978	561
67166 OTTERSTADT	208	2 001	72	66	.	.	.	2 379	273
67127 ROEDERSHEIM GRONAU	187	1 746	56	49	.	.	.	2 063	187
67354 ROEMERBERG	482	5 351	345	257	179	171	12	6 281	727
67105 SCHIFFERSTADT,ST.	983	10 448	755	558	155	139	52	12 196	1 034
67165 WALDSEE	347	3 136	155	140	98	93	14	3 735	360
ZUSAMMEN	8 451	86 123	4 588	3 778	3 022	2 556	407	101 781	9 912
MZ - MAINZ-BINGEN (07339)									
55437 APPENHEIM	81	898	13	38	.	.	.	1 149	133
55459 ASPISHEIM	55	575	22	26	.	.	.	788	76
55422 BACHARACH,ST.	113	1 135	56	58	.	.	.	1 440	174
55576 BADENHEIM	47	339	7	.	64	64	.	461	57
55411 BINGEN AM RHEIN,ST.	1 019	13 891	2 414	631	461	375	109	16 111	1 487
55294 BODENHEIM	393	4 037	297	180	223	219	35	4 868	400
55422 BREITSCHIED	8	90	.	.	20	20	.	121	18
55270 BUBENHEIM	74	525	12	16	.	.	.	715	48
55257 BUDENHEIM	418	4 432	223	181	82	48	12	5 125	498
55278 DALHEIM	62	635	10	18	.	.	.	790	82
55278 DEXHEIM	104	859	22	34	99	99	.	1 096	113
55276 DIENHEIM	137	1 142	23	32	72	70	.	1 383	158
55278 DOLGESHEIM	101	604	13	.	93	93	.	807	106
67585 DORN-DUERKHEIM	79	541	7	21	.	.	.	757	98
55278 EIMSHEIM	49	341	10	11	.	.	.	465	58
55270 ENGELSTADT	55	431	14	18	85	81	.	589	62
55270 ESSENHEIM	159	1 865	41	48	.	.	.	2 241	180
55278 FRIESENHEIM	46	429	20	24	38	37	.	537	74
55435 GAU ALGESHEIM,ST.	340	3 629	246	163	244	238	36	4 412	427
55296 GAU BISCHOFHEIM	121	1 221	37	27	.	.	.	1 406	117
55457 GENSINGEN	166	1 890	111	162	111	66	11	2 340	417
55459 GROLSHEIM	83	696	33	34	.	.	.	862	128
67583 GUNTERSBLUM	251	2 036	66	85	138	137	24	2 534	311
55278 HAHNHEIM	111	957	29	36	.	.	.	1 154	133
55296 HARSHEIM	155	1 243	35	32	.	.	.	1 470	112
55262 HEIDESHEIM AM RHEIN	450	3 948	123	163	267	261	12	4 840	413
67586 HILLESHEIM	43	380	20	21	64	64	.	508	58
55457 HORRWEILER	52	467	15	20	.	.	.	635	65
55218 INGELHEIM AM RHEIN,ST.	1 251	15 447	2 577	682	650	634	107	18 137	1 473
55270 JUGENHEIM	103	964	73	44	.	.	.	1 244	116
55270 KLEIN-WINTERNHEIM	229	2 153	147	127	.	.	.	2 611	213
55278 KOENGERNHEIM	80	821	31	30	.	.	.	995	85
55296 LOERZWEILER	160	1 298	43	38	.	.	.	1 594	169
55278 LUDWIGSHOEHE	77	350	4	12	.	.	.	494	50

Anmerkungen siehe Seite 168.

(Fortsetzung): Bestand an Kraftfahrzeugen und Kraftfahrzeuganhängern am 1. Januar 2008 nach Zulassungsbezirken und Gemeinden mit vorangestellter Postleitzahl ¹⁾

Ab 1. Januar 2008 nur noch angemeldete Fahrzeuge ohne vorübergehende Stilllegungen/Außerbetriebsetzungen

Zulassungsbezirk mit Unterscheidungskennzeichen Plz Gemeinde	Kraft- räder	Personenkraftwagen		Last- kraft- wagen	Zugmaschinen		Sonstige Kfz einschl. Kraftomni- busse	Kraft- fahrzeuge insge- samt	Kraft- fahr- zeug- anhänger
		ins- gesamt	darunter gewerb- liche Halter		ins- gesamt	dar. land-/ forstwirt- schaftliche Zugma- schinen			
	1	2	3	4	5	6	7	8	9
55413 MANUBACH	31	201	4	.	39	39	.	275	39
55278 MOMMENHEIM	180	1 782	71	82	.	.	.	2 164	186
55424 MUENSTER-SARMSHEIM	172	1 604	58	54	.	.	.	1 904	177
55299 NACKENHEIM	283	2 803	84	69	.	.	.	3 266	237
55437 NIEDER HILBERSHEIM	59	384	11	22	.	.	.	540	97
55268 NIEDER-OLM, STADT	425	5 223	633	207	123	112	43	6 021	431
55413 NIEDERHEIMBACH	32	417	8	13	25	25	.	487	55
55283 NIERSTEIN	440	4 035	210	157	.	.	.	4 914	395
55437 OBER HILBERSHEIM	87	619	23	43	.	.	.	869	99
55270 OBER-OLM	248	2 373	61	74	.	.	.	2 813	205
55413 OBERDIEBACH	55	561	16	37	.	.	.	744	88
55413 OBERHEIMBACH	55	375	.	.	75	75	.	513	45
55437 OCKENHEIM	164	1 446	66	92	.	.	.	1 843	238
55276 OPPENHEIM,ST.	365	3 636	276	131	68	56	41	4 241	328
55270 SCHWABENHEIM AN DER SELZ	210	1 546	72	55	.	.	.	1 972	201
55278 SELZEN	77	920	47	52	.	.	.	1 161	122
55270 SOERGENLOCH	92	684	22	22	34	34	.	832	78
55576 SPRENDLINGEN	187	2 245	241	153	108	108	36	2 729	410
55578 ST JOHANN	58	438	.	17	64	64	.	577	89
55271 STADECKEN-ELSHEIM	286	2 638	74	95	.	.	.	3 320	300
55413 TRECHTINGSHAUSEN	53	584	16	15	.	.	.	660	59
55278 UELVERSHEIM	80	683	7	33	.	.	.	905	135
55278 UNDENHEIM	150	1 454	34	30	.	.	.	1 768	195
55263 WACKERNHEIM	183	1 441	47	53	120	120	.	1 797	150
55425 WALDALGESHEIM	226	2 278	82	62	.	.	.	2 702	299
55413 WEILER BEI BINGEN	132	1 571	62	25	.	.	.	1 776	197
55278 WEINOLSHEIM	81	471	15	.	90	90	.	655	80
55576 WELGESHEIM	39	394	24	24	.	.	.	511	69
67587 WINTERSHEIM	28	207	5	.	58	58	.	295	29
55578 WOLFSHEIM	36	431	15	.	74	74	.	551	55
55270 ZORNHEIM	219	2 114	35	33	.	.	.	2 480	186
55576 ZOTZENHEIM	46	395	19	17	41	41	.	499	93
ZUSAMMEN	11 451	116 222	9 141	4 734	7 482	7 185	574	140 463	13 476
PS - SUEDWESTPFALZ (07340)									
66484 ALTHORNACH	53	452	8	20	32	32	.	557	78
66484 BATTWEILER	54	468	6	.	41	41	.	574	103
66894 BECHHOFEN	108	1 330	32	26	.	.	.	1 500	181
66917 BIEDERSHAUSEN	14	159	.	11	.	.	.	241	38
76891 BOBENTHAL	24	187	4	.	32	30	.	250	47
66504 BOTTENBACH	58	450	9	13	.	.	.	598	91
76891 BRUCHWEILER-BAERENBACH	123	1 002	30	44	.	.	.	1 222	164
76891 BUNDENTHAL	82	703	21	32	.	.	.	883	145
76891 BUSENBERG	112	782	12	18	.	.	.	975	137
66978 CLAUSEN	99	956	23	35	.	.	.	1 148	157
66497 CONTWIG	286	2 827	79	94	.	.	.	3 302	388
66994 DAHN,ST.	259	2 662	215	97	76	56	38	3 132	407
76848 DARSTEIN	21	125	.	.	33	33	.	187	30
66503 DELLFELD	103	864	24	29	.	.	.	1 037	142
66484 DIETRICHINGEN	27	209	.	.	33	33	.	275	34
76848 DIMBACH	11	127	.	.	28	28	.	169	21
66978 DONSIEDERS	63	623	15	18	.	.	.	766	124
66957 EPPENBRUNN	80	879	21	32	.	.	.	1 034	172
66996 ERFWEILER	81	722	16	34	34	33	.	871	142
76891 ERLNBACH BEI DAHN	24	214	.	.	31	31	.	277	52
66996 FISCHBACH BEI DAHN	103	949	51	38	.	.	.	1 149	191
67715 GEISELBERG	44	512	9	22	37	37	.	615	91
66501 GROSSBUNDENBACH	13	201	4	.	35	35	.	254	45
66484 GROSSTEINHAUSEN	48	367	9	19	.	.	.	463	69
76846 HAUENSTEIN	314	2 330	151	126	52	52	26	2 848	274
67716 HELTERSBERG	137	1 261	27	51	.	.	.	1 534	251
66919 HERMERSBERG	90	988	36	38	.	.	.	1 182	151
66919 HERSCHBERG	57	520	6	28	71	71	.	676	96
66919 HETTENHAUSEN	17	139	.	.	30	30	.	192	26
66957 HILST	35	197	.	.	17	17	.	254	40
66999 HINTERWEIDENTHAL	108	913	47	47	.	.	.	1 116	164
66996 HIRSCHTHAL	10	62	4	89	28
66989 HOEHEINOED	72	729	12	16	.	.	.	871	132
66989 HOEHEISCHWEILER	42	551	36	26	.	.	.	656	100
66989 HOEHFROESCHEN	72	619	25	16	30	30	.	737	99
66851 HORBACH	43	345	22	.	22	22	.	418	65
66500 HORNACH,ST.	102	972	92	23	.	.	.	1 162	135
66894 KAESHOFEN	31	424	6	13	.	.	.	515	86
66501 KLEINBUNDENBACH	37	267	4	18	.	.	.	367	58
66484 KLEINSTEINHAUSEN	61	468	10	17	30	29	.	576	69
66917 KNOPP-LABACH	18	253	.	.	36	36	.	317	65
66894 KRAEHNBERG	14	118	.	15	28	28	.	175	24
66957 KROEPPEN	56	487	5	28	46	46	.	617	99
66978 LEIMEN	62	606	31	30	.	.	.	736	144
66969 LEMBERG	225	2 456	59	65	.	.	.	2 815	375
66996 LUDWIGSWINKEL	46	470	5	21	27	27	.	564	127
76848 LUG	50	432	28	19	27	27	.	528	63
66506 MASSWEILER	66	671	43	20	64	64	.	821	94
66500 MAUSCHBACH	18	172	.	.	35	34	.	232	27
66978 MERZALBEN	88	808	42	23	.	.	.	945	149
66981 MUENCHWEILER A D.RODALB	187	1 770	121	79	35	24	12	2 083	279

Anmerkungen siehe Seite 168.

(Fortsetzung): Bestand an Kraftfahrzeugen und Kraftfahrzeuganhängern am 1. Januar 2008 nach Zulassungsbezirken und Gemeinden mit vorangestellter Postleitzahl ¹⁾

Ab 1. Januar 2008 nur noch angemeldete Fahrzeuge ohne vorübergehende Stilllegungen/Außerbetriebsetzungen

Zulassungsbezirk mit Unterscheidungskennzeichen Plz Gemeinde	Kraft- räder	Personenkraftwagen		Last- kraft- wagen	Zugmaschinen		Sonstige Kfz einschl. Kraftomni- busse	Kraft- fahrzeuge insge- samt	Kraft- fahr- zeug- an- hänger
		ins- gesamt	darunter gewerb- liche Halter		ins- gesamt	dar. land-/ forstwirt- schaftliche Zugma- schinen			
	1	2	3	4	5	6	7	8	9
76891 NIEDERSCHLETTENBACH	23	205	4	.	17	14	.	252	36
76891 NOTHWEILER	9	95	.	.	20	20	.	126	21
66989 NUENSCHWEILER	53	480	9	.	39	39	.	606	79
66919 OBERNHEIM-KIRCHENARNB	124	931	5	27	.	.	.	1 148	163
66957 OBERSIMTEN	37	418	11	.	17	17	.	478	64
66989 PETERSBERG	50	565	22	26	.	.	.	679	117
66507 REIFENBERG	58	530	23	18	.	.	.	682	86
66484 RIEDELBERG	27	278	.	.	37	35	.	350	40
66509 RIESCHWEILER-MUEHLBACH	150	1 324	54	46	.	.	.	1 582	181
66976 RODALBEN,ST.	344	4 270	218	226	42	39	28	4 910	537
66894 ROSENKOPF	26	213	5	.	33	33	.	279	42
76891 RUMBACH	26	288	.	.	40	40	.	366	70
66957 RUPPERTSWEILER	78	916	9	11	.	.	.	1 019	117
66919 SAALSTADT	17	211	8	11	32	32	.	271	30
66919 SCHAUERBERG	8	127	.	.	26	26	.	166	25
66996 SCHINDHARD	55	351	12	30	40	39	.	476	96
67718 SCHMALENBERG	50	429	10	18	45	45	.	542	102
66484 SCHMITSHAUSEN	28	267	5	15	.	.	.	347	49
66996 SCHOENAU(PFALZ)	24	265	4	11	41	41	.	341	57
76848 SCHWANHEIM	44	356	4	18	34	34	.	452	73
66957 SCHWEIX	26	233	11	.	31	31	.	307	34
76848 SPIRKELBACH	61	386	.	14	34	34	.	495	68
66851 STEINALBEN	25	254	4	.	11	11	.	298	54
66987 THALEISCHWEILER-FROESCHEN	162	2 031	141	124	46	44	27	2 390	383
66957 TRULBEN	88	796	13	24	.	.	.	954	122
66957 VINNINGEN	81	1 051	56	41	.	.	.	1 231	183
67714 WALDFISCHBACH-BURGALBEN	266	2 952	232	193	56	51	30	3 497	467
66917 WALLHALBEN	51	545	19	25	36	36	16	673	89
66484 WALSHAUSEN	33	219	.	.	36	36	.	296	40
66919 WESELBERG	65	829	45	31	137	137	25	1 087	154
66894 WIESBACH	37	359	5	.	22	21	.	425	71
76848 WILGARTSWIESEN	96	652	29	31	.	.	.	854	116
66484 WINTERBACH	38	334	.	21	.	.	.	439	56
ZUSAMMEN	6 208	59 958	2 387	2 428	3 579	3 486	350	72 523	10 091
LAND INSGESAMT	207 131	2 188 548	177 266	110 865	132 912	124 983	18 498	2 657 954	303 168
BADEN-WÜRTTEMBERG									
S - STUTTGART,STADT *) (08111)									
70173 STUTTGART,LANDESHAUPTSTADT GEMEINDE UNBEKANNT	18 820	271 120	64 939	11 780	2 288	1 622	2 116	306 124	15 520
	-	3	3	7	-	-	-	10	8
ZUSAMMEN	18 820	271 123	64 942	11 787	2 288	1 622	2 116	306 134	15 528
BB - BOEBLINGEN (08115)									
71134 AIDLINGEN	514	5 342	222	102	220	217	24	6 202	773
71155 ALTDORF	222	2 391	42	55	.	.	.	2 806	262
71032 BOEBLINGEN,ST.	1 701	28 989	6 606	859	210	201	218	31 977	1 825
71149 BONDORF	258	2 741	101	125	.	.	.	3 387	477
75392 DECKENPFRONN	185	1 579	80	78	181	159	28	2 051	330
71139 EHNINGEN	353	4 335	386	223	178	158	19	5 108	551
71116 GAERTRINGEN	504	6 293	357	210	182	173	19	7 208	768
71126 GAELFELDEN	574	4 901	152	143	323	320	22	5 963	769
71120 GRAFENAU	414	3 828	124	103	139	138	17	4 501	439
71083 HERRENBERG,ST.	1 368	16 411	1 234	643	871	844	87	19 380	2 226
71157 HILDRIZHAUSEN	220	2 052	60	75	.	.	.	2 479	279
71088 HOLZGERLINGEN	612	6 962	526	275	170	156	23	8 042	697
71131 JETTINGEN	408	4 049	211	141	271	267	27	4 896	735
71229 LEONBERG,ST.	2 239	25 282	2 889	965	416	391	94	28 996	2 064
71106 MAGSTADT	466	5 041	475	269	110	101	16	5 902	532
71159 MOETZINGEN	236	1 861	29	79	126	126	12	2 314	384
71154 NUFFRINGEN	288	3 009	298	151	.	.	.	3 557	402
71272 RENNINGEN,ST.	755	9 141	792	339	304	283	25	10 564	1 169
71277 RUTESHEIM	491	5 523	509	194	184	181	41	6 433	675
71101 SCHOENAICH	487	5 641	335	272	157	139	16	6 573	757
71063 SINDELFINGEN,ST.	2 394	37 144	8 546	996	348	321	138	41 020	2 353
71144 STEINENBRONN	320	3 281	209	115	116	110	11	3 843	352
71111 WALDENBUCH,ST.	485	5 136	578	154	202	199	18	5 995	553
71263 WEIL DER STADT,ST.	1 037	10 290	606	391	472	467	43	12 233	1 329
71093 WEIL IM SCHOENBUCH	494	5 530	255	224	367	351	26	6 641	871
71287 WEISSACH	539	5 488	1 353	180	239	210	40	6 486	677
ZUSAMMEN	17 564	212 240	26 975	7 361	6 399	6 108	993	244 557	22 249
ES - ESSLINGEN (08116)									
72631 AICHTAL,ST.	517	5 939	463	289	227	208	31	7 003	846
73773 AICHWALD	490	4 659	201	121	227	226	14	5 511	577
73776 ALTBACH	324	3 262	227	144	95	41	14	3 839	381
72655 ALTDORF	100	842	17	19	.	.	.	1 065	139
72657 ALTENRIET	124	1 126	38	28	.	.	.	1 350	141
73666 BALTMANNSWEILER	390	3 212	144	126	194	194	14	3 936	411
72658 BEMPFLINGEN	221	2 115	215	125	.	.	.	2 596	338
72660 BEUREN	206	1 968	97	69	.	.	.	2 436	375
73266 BISSINGEN AN DER TECK	225	2 172	155	110	246	223	20	2 773	464

Anmerkungen siehe Seite 168.
*) Einschließlich LPD Stuttgart I und II.

(Fortsetzung): Bestand an Kraftfahrzeugen und Kraftfahrzeuganhängern am 1. Januar 2008 nach Zulassungsbezirken und Gemeinden mit vorangestellter Postleitzahl ¹⁾

Ab 1. Januar 2008 nur noch angemeldete Fahrzeuge ohne vorübergehende Stilllegungen/Außerbetriebsetzungen

Zulassungsbezirk mit Unterscheidungskennzeichen Plz Gemeinde	Kraft- räder	Personenkraftwagen		Last- kraft- wagen	Zugmaschinen		Sonstige Kfz einschl. Kraftomni- busse	Kraft- fahrzeuge insge- samt	Kraft- fahr- zeug- anhänger
		ins- gesamt	darunter gewerb- liche Halter		ins- gesamt	dar. land-/ forstwirt- schaftliche Zugma- schinen			
	1	2	3	4	5	6	7	8	9
73779 DEIZISAU	387	3 999	469	248	74	59	12	4 720	546
73770 DENKENDORF	518	6 045	817	348	137	133	21	7 069	724
73265 DETTINGEN UNTER TECK	332	3 347	308	192	233	191	12	4 116	679
73268 ERKENBRECHTSWEILER	175	1 328	106	64	.	.	.	1 698	328
73728 ESSLINGEN AM NECKAR,ST.	3 582	44 632	4 739	1 684	510	476	360	50 768	3 512
70794 FILDERSSTADT,ST.	2 147	24 501	2 445	1 198	848	739	157	28 851	2 491
72636 FRICKENHAUSEN	469	5 110	526	238	297	284	13	6 127	964
72663 GROSSBETTLINGEN	267	2 430	147	69	.	.	.	2 856	334
73269 HOCHDORF	322	2 778	153	76	113	112	15	3 304	381
73271 HOLZMADEN	205	1 300	117	58	.	.	.	1 647	251
73230 KIRCHHEIM UNTER TECK,ST.	1 962	21 723	2 080	1 072	552	473	103	25 412	2 704
73257 KOENGEN	591	5 497	435	610	220	200	90	7 008	896
72664 KOHLBERG	157	1 394	76	63	.	.	.	1 744	271
70771 LEINFELDEN-ECHTERDINGEN,ST.	1 629	21 829	3 603	969	375	366	166	24 968	1 596
73252 LENNINGEN	534	4 723	234	187	486	479	31	5 961	983
73669 LICHTENWALD	162	1 536	48	51	.	.	.	1 855	255
72666 NECKARTAILFINGEN	284	2 365	209	138	134	114	15	2 936	394
72654 NECKARTENZLINGEN	387	3 754	307	125	119	72	23	4 408	513
73272 NEIDLINGEN	183	1 060	34	57	.	.	.	1 547	214
72639 NEUFFEN,ST.	410	3 414	204	171	.	.	.	4 238	650
73765 NEUHAUSEN AUF DEN FILDERN	704	7 399	1 249	335	95	89	17	8 550	624
73274 NOTZINGEN	305	2 209	104	70	183	182	11	2 778	425
72622 NUERTINGEN,ST.	1 928	21 901	2 628	935	646	618	89	25 499	2 599
72644 OBERBOIHINGEN	302	3 206	259	172	99	92	15	3 794	503
73275 OHMDEN	139	1 022	27	56	.	.	.	1 327	197
73760 OSTFILDERN,ST.	1 518	18 637	1 901	797	315	287	65	21 332	1 550
73277 OWEN,ST.	246	2 181	214	116	.	.	.	2 715	355
73207 PLOCHINGEN,ST.	551	6 899	447	275	65	55	21	7 811	658
73262 REICHENBACH AN DER FILS	450	4 331	329	154	83	66	23	5 041	453
72667 SCHLAITDORF	99	1 085	37	21	.	.	.	1 337	147
72669 UNTERENSINGEN	256	2 841	302	237	106	95	13	3 453	434
73235 WEILHEIM AN DER TECK,ST.	529	5 677	503	396	514	416	80	7 196	1 105
73240 WENDLINGEN AM NECKAR,ST.	772	8 896	915	474	162	135	59	10 363	1 042
73249 WERNAU (NECKAR),ST.	573	6 592	426	303	118	93	21	7 607	763
72649 WOLFSCHLUGEN	375	3 574	290	163	185	179	23	4 320	594
ZUSAMMEN	26 047	284 510	28 245	13 153	9 530	8 741	1 625	334 865	33 807
GP - GOEPPINGEN (08117)									
73099 ADELBERG	179	1 282	85	62	.	.	.	1 595	241
73101 AICHELBERG	90	738	55	14	.	.	.	903	128
73095 ALBERSHAUSEN	226	2 552	181	81	.	.	.	2 929	335
73342 BAD DITZENBACH	271	2 018	106	88	.	.	.	2 599	377
73337 BAD UEBERKINGEN	246	2 381	177	78	.	.	.	2 941	384
73102 BIRENBACH	145	1 181	37	18	.	.	.	1 383	126
89558 BOEHMENKIRCH	377	3 218	233	161	575	574	28	4 359	660
73104 BOERTLINGEN	146	1 011	10	42	.	.	.	1 316	177
73087 BOLL	236	2 776	204	114	.	.	.	3 271	324
73326 DEGGINGEN	371	3 073	145	132	160	154	21	3 757	556
73072 DONZDORF,ST.	586	6 324	413	199	396	391	28	7 533	860
73345 DRACKENSTEIN	39	266	.	15	.	.	.	416	69
73105 DUERNAU	141	1 182	81	57	.	.	.	1 474	192
73061 EBERSBACH AN DER FILS,ST.	873	8 614	532	346	377	338	23	10 233	1 111
73054 EISLINGEN/FILS,ST.	851	10 338	729	576	197	174	40	12 002	1 044
73107 ESCHENBACH	166	1 334	24	33	.	.	.	1 632	183
73108 GAMMELSHAUSEN	83	808	12	16	.	.	.	974	97
73312 GEISLINGEN A.D.STEIGE,ST.	1 173	13 100	921	841	629	534	80	15 823	1 643
73333 GINGEN AN DER FILS	282	2 454	173	107	.	.	.	3 022	430
73033 GOEPPINGEN,ST *)	2 244	29 988	4 018	1 601	702	620	405	34 940	2 909
73344 GRUBINGEN	144	1 295	84	71	223	218	20	1 753	267
73110 HATTENHOFEN	209	1 823	118	79	131	130	28	2 270	307
73092 HEININGEN	297	3 000	155	118	.	.	.	3 599	417
73345 HOHENSTADT	59	436	.	13	.	.	.	610	90
73329 KUCHEN	309	3 193	105	79	.	.	.	3 685	438
73111 LAUTERSTEIN,ST.	170	1 487	33	81	.	.	.	1 860	299
73347 MUEHLHAUSEN IM TAELE	80	593	45	19	.	.	.	757	125
73113 OTTENBACH	158	1 399	66	62	.	.	.	1 783	237
73098 RECHBERGHAUSEN	310	3 158	152	79	.	.	.	3 625	343
73084 SALACH	379	4 446	690	1 222	76	71	21	6 144	440
73114 SCHLAT	97	1 038	25	58	.	.	.	1 321	176
73278 SCHLIERBACH	271	2 185	186	119	135	115	13	2 723	390
73079 SUESSEN	414	5 169	475	239	170	141	14	6 006	696
73066 UHINGEN	839	7 700	537	303	297	294	20	9 159	955
73116 WAESCHENBEUREN	223	2 199	70	72	.	.	.	2 670	308
73117 WANGEN	271	1 994	124	88	.	.	.	2 485	341
73349 WIESENSTEIG,ST.	157	1 131	43	54	.	.	.	1 463	213
73119 ZELL UNTER AICHELBERG	207	1 905	213	105	125	107	16	2 358	326
ZUSAMMEN	13 319	138 789	11 270	7 442	6 954	6 536	869	167 373	18 214
LB - LUDWIGSBURG (08118)									
71364 AFFALTERBACH	340	3 217	591	135	203	202	16	3 911	404
71679 ASPERG,ST.	595	6 892	649	331	86	48	16	7 920	684
71726 BENNINGEN AM NECKAR	301	2 979	106	131	.	.	.	3 488	408
74354 BESIGHEIM,ST.	605	6 582	499	274	331	274	39	7 831	1 059
74321 BIETIGHEIM-BISSINGEN,ST.	1 509	23 119	2 693	1 230	345	261	130	26 333	2 029
74357 BOENNIGHEIM,ST.	351	3 974	343	180	309	302	35	4 849	669

Anmerkungen siehe Seite 168.
*) Einschließlich LPD Göppingen.

(Fortsetzung): Bestand an Kraftfahrzeugen und Kraftfahrzeuganhängern am 1. Januar 2008 nach Zulassungsbezirken und Gemeinden mit vorangestellter Postleitzahl ¹⁾

Ab 1. Januar 2008 nur noch angemeldete Fahrzeuge **ohne** vorübergehende Stilllegungen/Außerbetriebsetzungen

Zulassungsbezirk mit Unterscheidungskennzeichen Plz Gemeinde	Kraft- räder	Personenkraftwagen		Last- kraft- wagen	Zugmaschinen		Sonstige Kfz einschl. Kraftomni- busse	Kraft- fahrzeuge insge- samt	Kraft- fahr- zeug- anhänger
		ins- gesamt	darunter gewerb- liche Halter		ins- gesamt	dar. land-/ forstwirt- schaftliche Zugma- schinen			
71254 DITZINGEN,ST.	1 134	13 590	1 607	593	378	349	56	15 751	1 228
71735 EBERDINGEN	546	3 916	185	159	300	300	13	4 934	490
71729 ERDMANNHAUSEN	289	2 632	94	108	158	140	12	3 199	405
74391 ERLIGHEIM	162	1 526	56	66	.	.	.	1 921	300
71691 FREIBERG AM NECKAR	785	9 168	913	568	235	188	23	10 779	906
74392 FREUDENTAL	134	1 330	12	40	.	.	.	1 543	195
74376 GEMMRIGHEIM	224	2 165	78	121	.	.	.	2 714	412
70839 GERLINGEN,ST.	904	11 111	1 795	347	106	103	29	12 497	588
71723 GROSSBOTTWAR,ST.	389	4 492	242	205	516	515	15	5 617	711
71282 HEMMINGEN	432	4 301	304	178	125	109	12	5 048	358
74394 HESSIGHEIM	142	1 334	20	49	.	.	.	1 809	258
74379 INGERSHEIM	357	3 529	146	178	201	200	11	4 276	434
74366 KIRCHHEIM AM NECKAR	220	2 653	176	145	.	.	.	3 167	404
70825 KORNTAL-MUENCHINGEN,ST.	853	9 869	1 207	561	271	189	32	11 586	912
70806 KORNWESTHEIM,ST.	1 164	14 936	1 041	577	148	132	58	16 883	938
74369 LOECHGAU	310	3 119	111	120	.	.	.	3 724	506
71634 LUDWIGSBURG,ST.	3 190	42 565	4 685	1 705	562	454	316	48 338	3 255
71672 MARBACH AM NECKAR,ST.	763	7 832	342	309	246	238	21	9 171	789
71706 MARKGROENINGEN,ST.	768	7 691	366	362	348	321	33	9 202	915
71696 MOEGLINGEN	543	5 676	375	284	218	157	24	6 745	523
74395 MUNDELSHEIM	176	1 875	64	87	.	.	.	2 431	273
71711 MURR	369	3 697	364	189	127	89	11	4 393	483
71739 OBERRIEXINGEN,ST.	244	1 826	64	82	.	.	.	2 275	290
71720 OBERSTENFELD	459	4 690	225	227	346	333	19	5 741	740
74385 PLEIDELSHEIM	376	3 557	285	212	135	116	26	4 306	406
71638 REMSECK AM NECKAR	1 178	12 434	591	509	280	274	77	14 478	1 233
74343 SACHSENHEIM,ST.	956	9 220	305	404	719	703	46	11 345	1 317
71701 SCHWIEBERDINGEN	630	6 301	296	345	281	194	28	7 585	799
74372 SERSHEIM	362	2 769	88	141	.	.	.	3 443	483
71711 STEINHEIM AN DER MURR,ST.	674	6 601	237	250	321	314	14	7 860	867
71732 TAMM	602	6 879	413	245	130	120	17	7 873	587
71665 VAHINGEN AN DER ENZ,ST.	1 723	15 629	798	705	1 063	1 001	90	19 210	2 397
74399 WALHEIM	173	1 636	52	60	.	.	.	1 989	335
ZUSAMMEN	24 932	277 312	22 418	12 412	10 214	9 287	1 295	326 165	29 990
WN - REMS-MURR-KREIS (08119)									
73553 ALFDORF	526	4 228	376	178	711	711	19	5 662	792
71573 ALLMERSBACH IM TAL	319	2 806	159	85	.	.	.	3 326	380
71566 ALTHUETTE	291	2 410	132	131	.	.	.	3 043	488
71546 ASPACH	577	4 714	401	316	485	473	27	6 119	926
71549 AUENWALD	457	4 206	217	186	309	300	16	5 174	750
71522 BACKNANG,ST.	1 558	18 035	1 995	917	456	436	59	21 025	1 944
73663 BERGLEN	468	3 647	215	183	498	489	14	4 810	774
71576 BURGSTETTEN	250	1 942	109	82	.	.	.	2 426	279
70734 FELLBACH,ST.	1 757	23 155	3 730	1 524	525	425	140	27 101	2 078
71577 GROSSERLACH	163	1 348	121	68	246	243	13	1 838	339
73667 KAISERSBACH	173	1 473	82	61	315	315	42	2 064	332
71394 KERNEN IM REMSTAL	772	7 824	675	404	338	329	41	9 379	901
71737 KIRCHBERG AN DER MURR	204	2 048	135	139	.	.	.	2 549	368
71404 KORB	624	5 791	447	214	295	284	20	6 944	676
71397 LEUTENBACH	603	5 968	299	209	254	247	16	7 050	665
71540 MURRHARDT,ST.	791	6 813	476	303	616	609	97	8 620	1 123
71570 OPPENWEILER	240	2 396	268	139	153	142	17	2 945	449
73655 PLUEDERHAUSEN	487	5 239	471	251	160	157	25	6 162	844
73630 REMSHALDEN	759	7 794	737	339	368	342	24	9 284	988
73635 RUDERSBERG	759	6 286	391	293	499	489	14	7 851	1 240
73614 SCHORNDORF,ST.	1 837	20 863	2 333	986	682	667	131	24 499	2 739
71409 SCHWAIKHEIM	464	4 889	335	169	107	100	11	5 640	580
71579 SPIEGELBERG	163	1 246	36	54	.	.	.	1 681	229
71560 SULZBACH AN DER MURR	267	2 724	208	161	263	257	15	3 430	473
73660 URBACH	482	4 664	524	338	227	222	12	5 723	868
71332 WAIBLINGEN,ST.	2 273	28 007	3 371	1 833	788	542	330	33 231	2 895
71384 WEINSTADT,ST.	1 371	14 660	1 472	630	947	931	57	17 665	1 674
71554 WEISSACH IM TAL	444	4 061	217	171	194	193	11	4 881	580
73635 WELZHEIM,ST.	575	5 825	491	245	324	318	19	6 988	854
71364 WINNENDEN,ST.	1 213	14 455	1 710	758	430	419	123	16 979	1 711
73650 WINTERBACH	441	4 175	468	181	185	173	20	5 002	574
ZUSAMMEN	21 308	223 692	22 601	11 548	11 188	10 618	1 355	269 091	29 513
HN - HEILBRONN,STADT (08121)									
74072 HEILBRONN	3 973	58 219	8 653	3 398	1 436	876	466	67 492	5 587
ZUSAMMEN	3 973	58 219	8 653	3 398	1 436	876	466	67 492	5 587
HN - HEILBRONN (08125)									
74232 ABSTATT	310	2 877	362	146	141	139	30	3 504	393
74177 BAD FRIEDRICHSHALL,ST.	998	9 164	596	404	248	237	29	10 843	1 048
74906 BAD RAPPENAU,ST.	1 189	11 603	860	474	585	548	94	13 945	1 692
74206 BAD WIMPFEN,ST.	291	3 613	269	157	266	115	22	4 349	558
71543 BEILSTEIN,ST.	331	3 700	235	145	.	.	.	4 521	517
74336 BRACKENHEIM,ST.	885	9 016	978	474	1 091	1 050	38	11 504	1 501
74389 CLEEBRONN	195	1 603	111	81	.	.	.	2 096	286
74246 EBERSTADT	193	1 847	89	107	.	.	.	2 382	345
74248 ELLHOFEN	178	1 958	154	111	.	.	.	2 342	338
75031 EPPINGEN,ST.	1 177	11 365	900	554	909	852	92	14 097	1 916

Anmerkungen siehe Seite 168.

(Fortsetzung): Bestand an Kraftfahrzeugen und Kraftfahrzeuganhängern am 1. Januar 2008 nach Zulassungsbezirken und Gemeinden mit vorangestellter Postleitzahl ¹⁾

Ab 1. Januar 2008 nur noch angemeldete Fahrzeuge ohne vorübergehende Stilllegungen/Außerbetriebsetzungen

Zulassungsbezirk mit Unterscheidungskennzeichen Plz Gemeinde	Kraft- räder	Personenkraftwagen		Last- kraft- wagen	Zugmaschinen		Sonstige Kfz einschl. Kraftomni- busse	Kraft- fahrzeuge insge- samt	Kraft- fahr- zeug- anhänger
		ins- gesamt	darunter gewerb- liche Halter		ins- gesamt	dar. land-/ forstwirt- schaftliche Zugma- schinen			
	1	2	3	4	5	6	7	8	9
74235 ERLENBACH	305	2 808	164	139	.	.	.	3 511	475
74223 FLEIN	260	3 832	369	147	169	164	11	4 419	370
75050 GEMMINGEN	293	2 710	185	204	185	168	13	3 405	483
74363 GUEGLINGEN,ST.	361	3 507	448	199	268	260	46	4 381	632
74831 GUNDELSHEIM,ST.	526	4 013	188	175	409	377	16	5 139	784
74239 HARDTHAUSEN AM KOCHER	323	2 281	77	110	345	343	13	3 072	443
74360 ILSFELD	519	5 262	614	401	515	467	22	6 719	951
74930 ITTLINGEN	139	1 262	91	61	.	.	.	1 580	223
74249 JAGSTHAUSEN	82	842	54	61	.	.	.	1 109	177
74912 KIRCHHARDT	282	2 944	201	191	223	216	16	3 656	510
74243 LANGENBRETTACH	274	2 095	155	98	.	.	.	2 838	476
74348 LAUFFEN AM NECKAR,ST.	472	5 875	557	304	410	401	30	7 091	840
74251 LEHRENSTEINFELD	122	1 266	75	27	.	.	.	1 567	218
74211 LEINGARTEN	545	6 194	550	326	254	248	29	7 348	830
74245 LOEWENSTEIN,ST.	171	1 762	108	93	.	.	.	2 304	364
74252 MASSENACHHAUSEN	193	2 038	155	97	85	84	41	2 454	330
74219 MOECKMUEHL,ST.	420	4 013	254	179	520	374	23	5 155	980
74172 NECKARSULM,ST.	1 192	22 882	10 966	828	359	304	100	25 361	1 594
74382 NECKARWESTHEIM	232	2 038	130	116	142	130	14	2 542	341
74861 NEUDENAU,ST.	288	2 770	128	93	292	263	17	3 460	535
74196 NEUENSTADT AM KOCHER,ST.	771	5 993	846	283	498	480	44	7 589	962
74226 NORDHEIM	392	4 253	215	174	291	274	15	5 125	643
74182 OBERSULM	717	7 839	508	338	534	525	30	9 458	1 297
74229 OEDHEIM	398	3 302	131	108	149	147	16	3 973	519
74254 OFFENAU	179	1 506	104	55	.	.	.	1 819	198
74397 PFAFFENHOFEN	162	1 365	69	77	164	162	20	1 788	318
74255 ROIGHEIM	80	722	21	34	.	.	.	923	152
74193 SCHWAIGERN,ST.	580	6 176	599	403	703	654	33	7 895	1 151
74936 SIEGELSBACH	90	1 011	141	50	.	.	.	1 219	159
74388 TALHEIM	265	3 023	337	191	150	141	43	3 672	404
74257 UNTEREISESHEIM	232	2 213	119	102	.	.	.	2 624	216
74199 UNTERGRUPPENBACH	429	5 104	729	162	279	276	20	5 994	636
74189 WEINSBERG,ST.	511	6 341	467	255	405	391	36	7 548	856
74259 WIDDERN,ST.	131	1 015	52	56	.	.	.	1 412	209
71543 WUESTENROT	424	3 813	182	226	502	419	36	5 001	951
74374 ZABERFELD	305	2 383	185	103	297	294	17	3 105	530
ZUSAMMEN	18 412	193 199	24 728	9 119	14 007	13 032	1 102	235 839	29 351
KÜN - HOHENLOHEKREIS (08126)									
74626 BRETZFELD	801	7 296	537	337	856	814	45	9 335	1 526
74677 DOERZBACH	193	1 313	50	57	.	.	.	1 867	251
74632 FORCHTENBERG,ST.	362	2 915	292	90	384	383	28	3 779	482
74653 INGELFINGEN,ST.	490	4 023	1 014	161	560	560	18	5 252	617
74238 KRAUTHEIM,ST.	355	2 565	156	167	653	581	40	3 780	685
74653 KUENZELSAU,ST.	825	11 829	4 730	421	730	707	79	13 884	1 124
74547 KUPFERZELL	412	4 099	957	311	631	584	33	5 486	781
74673 MULFINGEN	319	2 245	191	93	715	704	21	3 393	536
74632 NEUENSTEIN,ST.	362	3 648	264	240	597	576	49	4 896	827
74676 NIEDERNHALL,ST.	256	2 482	379	130	90	85	17	2 975	339
74613 OEHRINGEN,ST.	908	11 936	1 133	581	864	806	117	14 406	1 764
74629 PFEDELBACH	631	5 188	319	187	692	689	15	6 713	1 012
74214 SCHOENTAL	436	3 369	183	155	650	649	20	4 630	726
74638 WALDENBURG,ST.	181	1 880	397	110	191	189	15	2 377	320
74679 WEISSBACH	139	1 208	93	33	.	.	.	1 479	166
74639 ZWEIFLINGEN	101	864	23	23	.	.	.	1 265	236
ZUSAMMEN	6 771	66 860	10 718	3 096	8 275	7 987	515	85 517	11 392
SHA - SCHWAEBISCH HALL (08127)									
74572 BLAUFELDEN	326	3 025	401	236	806	797	32	4 425	764
74523 BRAUNSACH	245	1 489	67	70	.	.	.	2 268	398
74424 BUEHLERTANN	200	1 692	65	54	.	.	.	2 212	387
74426 BUEHLERZELL	153	1 188	53	70	.	.	.	1 796	330
74564 CRAILSHEIM,ST.	1 377	17 553	2 147	917	1 175	1 043	122	21 144	2 704
74579 FICHTENAU	216	2 530	176	132	391	389	28	3 297	722
74427 FICHTENBERG	199	1 742	139	95	.	.	.	2 249	325
74586 FRANKENHARDT	364	2 767	113	112	678	677	12	3 933	684
74405 GAILDORF,ST.	670	6 364	486	286	541	523	52	7 913	1 039
74582 GERABRONN,ST.	260	2 248	140	72	389	389	19	2 988	512
74532 ILSHOFEN,ST.	347	3 323	283	149	551	549	38	4 408	721
74592 KIRCHBERG AN DER JAGST,ST.	199	2 181	191	111	355	355	11	2 857	468
74594 KRESSBERG	284	2 332	140	70	.	.	.	3 311	547
74595 LANGENBURG,ST.	135	1 125	138	73	183	182	11	1 527	227
74535 MAINHARDT	371	3 186	188	151	575	561	22	4 305	710
74544 MICHELBAACH AN DER BILZ	218	2 020	132	57	.	.	.	2 441	355
74545 MICHELFELD	326	2 215	214	112	.	.	.	2 977	467
74420 OBERROT	274	2 116	232	162	.	.	.	2 939	535
74423 OBERSONTHEIM	370	2 564	168	147	.	.	.	3 585	653
74538 ROSENGARTEN	393	2 765	124	116	258	255	11	3 543	526
74585 ROT AM SEE	328	3 028	236	158	747	745	26	4 287	763
74589 SATTELDORF	303	3 279	464	335	427	421	37	4 381	749
74575 SCHROZBERG,ST.	340	3 245	202	157	926	923	25	4 693	798
74523 SCHWAEBISCH HALL,ST.	1 767	19 299	2 315	952	1 036	917	269	23 323	2 669
73489 STIMPFACH	190	1 807	156	70	359	358	23	2 449	366
74429 SULZBACH-LAUFEN	212	1 502	107	66	.	.	.	2 101	332
74547 UNTERMUENKHEIM	241	1 756	162	116	343	318	11	2 467	501

Anmerkungen siehe Seite 168.

(Fortsetzung): Bestand an Kraftfahrzeugen und Kraftfahrzeuganhängern am 1. Januar 2008 nach Zulassungsbezirken und Gemeinden mit vorangestellter Postleitzahl ¹⁾

Ab 1. Januar 2008 nur noch angemeldete Fahrzeuge ohne vorübergehende Stilllegungen/Außerbetriebsetzungen

Zulassungsbezirk mit Unterscheidungskennzeichen Plz Gemeinde	Kraft- räder	Personenkraftwagen		Last- kraft- wagen	Zugmaschinen		Sonstige Kfz einschl. Kraftomni- busse	Kraft- fahrzeuge insge- samt	Kraft- fahr- zeug- anhänger
		ins- gesamt	darunter gewerb- liche Halter		ins- gesamt	dar. land-/ forstwirt- schaftliche Zugma- schinen			
74541 VELLBERG,ST.	298	2 437	107	131	.	.	.	3 180	567
74599 WALLHAUSEN	239	1 950	105	108	.	.	.	2 606	416
74532 WOLPERTSHAUSEN	168	1 197	192	124	.	.	.	1 761	333
ZUSAMMEN	11 013	103 925	9 643	5 409	14 166	13 727	853	135 366	20 568
TBB - MAIN-TAUBER-KREIS (08128)									
74744 AHORN	174	1 389	51	69	.	.	.	1 982	352
97959 ASSAMSTADT	104	1 167	88	32	.	.	.	1 529	217
97980 BAD MERGENTHEIM,ST.	1 151	12 150	1 629	726	1 171	1 163	87	15 285	1 754
97944 BOXBERG,ST.	500	4 093	299	175	859	842	28	5 655	789
97993 CREGLINGEN,ST.	414	2 846	166	147	1 136	1 134	30	4 573	680
97896 FREUDENBERG,ST.	226	2 302	135	104	246	244	18	2 896	379
97950 GROSSRINDERFELD	333	2 438	69	93	.	.	.	3 307	422
97947 GRUENSFELD,ST.	258	2 222	111	98	338	335	22	2 938	392
97999 IGRERSHEIM	296	3 152	241	164	.	.	.	3 945	461
97953 KOENIGHEIM	219	1 894	53	61	.	.	.	2 668	376
97900 KUELSHEIM,ST.	421	3 170	144	117	619	617	16	4 343	632
97922 LAUDA-KOENIGSHOFEN,ST.	802	8 358	591	399	728	719	56	10 343	1 366
97996 NIEDERSTETTEN,ST.	367	2 946	153	129	893	891	25	4 360	623
97941 TAUBERBISCHOFSHOFEN,ST.	706	7 495	825	366	546	534	86	9 199	1 140
97990 WEIKERSHEIM,ST.	491	4 285	317	207	768	764	22	5 773	751
97956 WERBACH	274	2 073	86	73	.	.	.	2 811	419
97877 WERTHEIM,ST.	1 161	13 112	1 555	616	1 083	1 051	76	16 048	1 798
97957 WITTIGHAUSEN	155	1 051	42	54	.	.	.	1 511	191
ZUSAMMEN	8 052	76 143	6 555	3 630	10 828	10 714	513	99 166	12 742
HDH - HEIDENHEIM (08135)									
89561 DISCHINGEN	371	2 572	113	139	589	587	18	3 689	629
89547 GERSTETTEN	730	6 631	377	300	760	725	33	8 454	1 385
89537 GIENGEN AN DER BRENZ,ST.	965	9 705	536	346	424	410	54	11 494	1 262
89518 HEIDENHEIM AN DER BRENZ,ST.	1 836	24 816	2 606	1 023	499	429	195	28 369	2 664
89542 HERBRECHTINGEN,ST.	788	7 129	473	375	451	423	27	8 770	1 321
89568 HERMARINGEN	171	1 211	59	47	.	.	.	1 581	267
89551 KOENIGSBRONN	415	4 119	185	110	204	202	20	4 868	683
89564 NATTHEIM	392	3 641	221	155	259	259	25	4 472	654
89168 NIEDERSTOTZINGEN,ST.	321	2 644	110	116	.	.	.	3 296	483
89567 SONTHEIM AN DER BRENZ	314	2 926	197	137	332	326	32	3 741	554
73566 STEINHEIM AM ALBUCH	505	4 959	340	270	474	431	25	6 233	908
ZUSAMMEN	6 808	70 353	5 217	3 018	4 331	4 130	457	84 967	10 810
AA - OSTALBKREIS (08136)									
73430 AALEN,ST.	3 118	35 593	4 314	1 666	1 308	1 139	290	41 975	4 725
73453 ABTSGMUEND	531	4 272	346	251	630	598	32	5 716	1 028
73486 ADELMANNSFELDEN	112	1 005	62	38	.	.	.	1 365	221
73566 BARTHOLOMAE	149	1 233	90	66	147	132	21	1 616	304
73560 BOEBINGEN AN DER REMS	316	2 534	168	81	.	.	.	3 144	384
73441 BOPFINGEN,ST.	537	6 388	613	360	644	633	30	7 959	1 223
73568 DURLANGEN	221	1 619	80	46	132	132	23	2 041	306
73488 ELLENBERG	128	1 035	58	22	190	190	11	1 386	242
73479 ELLWANGEN (JAGST),ST.	1 155	13 012	1 647	683	1 224	1 134	115	16 189	2 233
73569 ESCHACH	155	1 058	70	52	.	.	.	1 491	246
73457 ESSINGEN	347	3 860	485	212	311	305	24	4 754	702
73571 GOEGGINGEN	195	1 421	66	52	163	163	12	1 843	245
74417 GSCHWEND	328	2 917	208	155	694	680	12	4 106	676
73540 HEUBACH,ST.	460	5 323	521	190	171	170	33	6 177	650
73572 HEUHLINGEN	131	1 086	79	42	.	.	.	1 369	214
73460 HUETTLINGEN	393	3 208	237	92	.	.	.	3 912	533
73574 IGGINGEN	185	1 527	105	81	.	.	.	1 947	279
73489 JAGSTZELL	207	1 341	82	95	.	.	.	1 945	378
73467 KIRCHHEIM AM RIES	102	1 032	45	48	.	.	.	1 394	227
73466 LAUCHHEIM,ST.	306	2 628	210	103	.	.	.	3 327	492
73575 LEINZELL	129	1 219	82	41	.	.	.	1 426	174
73547 LORCH,ST.	657	6 077	610	209	324	320	30	7 297	881
73563 MOEGGLINGEN	201	2 200	158	106	137	135	15	2 659	397
73557 MUTLANGEN	373	3 413	239	103	.	.	.	4 013	330
73450 NERESHEIM,ST.	443	4 440	331	251	727	727	30	5 891	1 056
73491 NEULER	232	1 757	142	96	373	372	19	2 477	399
73569 OBERGROENINGEN	25	260	13	.	72	72	.	362	58
73447 OBERKOCHEN,ST.	432	4 636	847	140	105	76	20	5 333	531
73492 RAINAU	228	1 869	94	85	239	226	13	2 434	397
73469 RIESBUERG	131	1 280	108	61	.	.	.	1 649	262
73494 ROSENBERG	244	1 660	240	76	.	.	.	2 293	401
73577 RUPPERTSHOFEN	124	1 102	97	56	.	.	.	1 489	212
73579 SCHECHINGEN	154	1 381	70	44	.	.	.	1 697	225
73525 SCHWABEBISCH GMUEND,ST.	2 688	31 015	3 891	1 293	1 078	986	205	36 279	3 702
73565 SPRAITBACH	192	2 030	94	58	.	.	.	2 434	296
73495 STOEDTLEN	104	1 091	65	30	.	.	.	1 524	262
73527 TAEFFERROT	92	610	20	838	135
73497 TANNHAUSEN	106	974	85	43	194	193	11	1 328	253
73485 UNTERSCHNEIDHEIM	235	2 639	160	80	779	777	11	3 744	542
73550 WALDSTETTEN	428	4 134	296	124	261	258	24	4 971	644
73463 WESTHAUSEN	343	3 370	288	206	360	344	17	4 296	684
73499 WOERT	82	782	69	40	.	.	.	1 064	170
ZUSAMMEN	16 719	170 031	17 485	7 504	13 776	13 216	1 124	209 154	27 319

Anmerkungen siehe Seite 168.

(Fortsetzung): Bestand an Kraftfahrzeugen und Kraftfahrzeuganhängern am 1. Januar 2008 nach Zulassungsbezirken und Gemeinden mit vorangestellter Postleitzahl ¹⁾

Ab 1. Januar 2008 nur noch angemeldete Fahrzeuge ohne vorübergehende Stilllegungen/Außerbetriebsetzungen

Zulassungsbezirk mit Unterscheidungskennzeichen Plz Gemeinde	Kraft- räder	Personenkraftwagen		Last- kraft- wagen	Zugmaschinen		Sonstige Kfz einschl. Kraftomni- busse	Kraft- fahrzeuge insge- samt	Kraft- fahr- zeug- anhänger
		ins- gesamt	darunter gewerb- liche Halter		ins- gesamt	dar. land-/ forstwirt- schaftliche Zugma- schinen			
	1	2	3	4	5	6	7	8	9
BAD - BADEN-BADEN,STADT (08211)									
76530 BADEN-BADEN	2 256	30 050	4 736	1 689	881	801	209	35 085	3 186
ZUSAMMEN	2 256	30 050	4 736	1 689	881	801	209	35 085	3 186
KA - KARLSRUHE,STADT *) (08212)									
76131 KARLSRUHE	10 029	129 943	23 596	8 517	1 273	918	1 470	151 232	11 356
ZUSAMMEN	10 029	129 943	23 596	8 517	1 273	918	1 470	151 232	11 356
KA - KARLSRUHE (08215)									
76669 BAD SCHOENBORN	491	5 830	317	231	184	167	27	6 763	926
75015 BRETTEEN,ST.	1 420	14 741	1 393	735	718	697	72	17 686	2 279
76646 BRUCHSAL,ST.	2 073	23 017	2 874	1 536	828	674	140	27 594	3 445
76706 DETTENHEIM	466	4 008	183	225	201	199	19	4 919	856
76344 EGGENSTEIN-LEOPOLDSHAFEN	855	8 517	497	444	110	90	45	9 971	1 048
76275 ETLINGEN,ST.	1 718	23 153	3 814	1 338	380	315	136	26 725	2 280
76694 FORST	436	4 414	348	218	98	87	25	5 191	640
75053 GONDELSHEIM	198	1 844	86	66	.	.	.	2 243	337
76676 GRABEN-NEUDORF	671	6 283	311	273	296	287	20	7 543	1 159
76707 HAMB RUECKEN	328	3 066	124	133	.	.	.	3 689	525
76307 KARLSBAD	892	9 478	1 160	423	447	433	56	11 296	1 344
76689 KARLSDORF-NEUTHARD	526	5 443	219	191	161	157	32	6 353	849
76703 KRAICHTAL,ST.	933	7 958	369	418	981	944	39	10 329	1 938
76709 KRONAU	324	3 232	201	179	111	96	26	3 872	554
75057 KUERNBACH	155	1 349	100	56	.	.	.	1 757	237
76351 LINKENHEIM-HOCHSTETTEN	681	6 098	203	224	146	143	16	7 165	867
76316 MALSCH	951	8 065	345	334	496	468	64	9 910	1 397
76359 MARXZELL	297	2 872	76	109	301	266	11	3 590	547
75038 OBERDERDINGEN	623	5 575	468	322	454	444	64	7 038	1 105
68794 OBERHAUSEN-RHEINHAUSEN	576	5 367	171	213	158	122	22	6 336	988
76684 OESTRINGEN,ST.	747	7 048	375	372	474	422	43	8 684	1 457
76327 PFINZTAL	879	9 087	385	356	305	278	29	10 656	1 352
76661 PHILIPPSBURG,ST.	667	6 494	340	306	260	213	49	7 776	1 368
76287 RHEINSTETTEN	1 009	10 821	642	599	150	116	50	12 629	1 414
76297 STUTENSEE	1 199	12 425	883	468	437	360	37	14 566	1 759
75056 SULZFELD	277	2 449	88	98	.	.	.	3 072	565
76698 UBSTADT-WEIHER	832	7 070	333	301	442	425	40	8 685	1 394
68753 WAGHAEUSEL	1 068	11 662	833	607	271	238	86	13 694	1 664
76337 WALDBRONN	563	6 863	335	209	151	149	19	7 805	623
75045 WALZBACHTAL	527	4 786	213	179	332	296	11	5 835	780
76356 WEINGARTEN (BADEN)	599	5 171	446	244	196	189	18	6 228	878
75059 ZAISENHAUSEN	135	949	78	52	.	.	.	1 293	224
ZUSAMMEN	23 116	235 135	18 210	11 459	9 952	9 114	1 231	280 893	36 799
RA - RASTATT (08216)									
76474 AU AM RHEIN	205	1 969	80	109	.	.	.	2 437	408
76467 BIETIGHEIM	403	3 456	217	153	123	81	15	4 150	681
76476 BISCHWEIER	200	1 816	71	68	167	162	12	2 263	313
77815 BUEHL,ST.	1 478	17 269	2 381	898	1 107	1 015	99	20 851	3 010
77830 BUEHLERTAL	444	4 846	165	159	193	176	20	5 662	856
76448 DURMERSHEIM	678	6 888	481	352	289	117	24	8 231	1 293
76477 ELCHESHEIM-ILLINGEN	183	1 870	51	80	.	.	.	2 244	352
76596 FORBACH	415	2 664	71	108	141	138	24	3 352	673
76571 GAGGENAU,ST.	1 749	17 074	1 506	763	741	635	116	20 443	3 004
76593 GERNSBACH,ST.	882	7 823	396	246	189	187	45	9 185	1 186
76549 HUEGELSHEIM	248	2 616	124	117	.	.	.	3 077	317
76473 IFFEZHEIM	338	2 867	271	140	139	137	17	3 501	477
76456 KUPPENHEIM,ST.	439	4 299	245	194	193	165	42	5 167	719
77839 LICHTENAU,ST.	294	2 843	201	130	296	280	12	3 575	586
76597 LOFFENAU	161	1 457	43	59	.	.	.	1 802	316
76461 MUGGENSTURM	385	3 813	286	228	145	117	21	4 592	753
76470 OETIGHEIM	266	2 623	143	162	135	131	18	3 204	550
77833 OTTERSWEIER	411	3 630	352	292	415	406	20	4 768	924
76437 RASTATT,ST.	1 843	24 583	2 540	1 019	713	608	167	28 325	2 938
77836 RHEINMUENSTER	456	4 076	318	193	298	269	32	5 055	864
76547 SINZHEIM	640	6 598	540	326	366	364	31	7 961	932
76479 STEINMAUERN	184	1 659	81	56	.	.	.	2 076	370
76599 WEISENBACH	234	1 473	58	56	.	.	.	1 809	329
ZUSAMMEN	12 536	128 212	10 621	5 908	6 330	5 623	744	153 730	21 851
HD - HEIDELBERG,STADT (08221)									
69115 HEIDELBERG	3 964	54 179	9 045	2 600	625	560	357	61 725	3 532
ZUSAMMEN	3 964	54 179	9 045	2 600	625	560	357	61 725	3 532
MA - MANNHEIM,STADT (08222)									
68159 MANNHEIM,STADT	9 760	134 936	21 679	8 270	950	552	1 093	155 009	9 695
ZUSAMMEN	9 760	134 936	21 679	8 270	950	552	1 093	155 009	9 695
MOS - NECKAR-ODENWALD-KREIS (08225)									
74740 ADELSHEIM,ST.	213	2 574	200	131	281	274	24	3 223	543
74858 AGLASTERHAUSEN	301	2 715	210	112	211	211	23	3 362	500

Anmerkungen siehe Seite 168.
*) Einschließlich LPD Karlsruhe.

(Fortsetzung): Bestand an Kraftfahrzeugen und Kraftfahrzeuganhängern am 1. Januar 2008 nach Zulassungsbezirken und Gemeinden mit vorangestellter Postleitzahl ¹⁾

Ab 1. Januar 2008 nur noch angemeldete Fahrzeuge ohne vorübergehende Stilllegungen/Außerbetriebsetzungen

Zulassungsbezirk mit Unterscheidungskennzeichen Plz Gemeinde	Kraft- räder	Personenkraftwagen		Last- kraft- wagen	Zugmaschinen		Sonstige Kfz einschl. Kraftomni- busse	Kraft- fahrzeuge insge- samt	Kraft- fahr- zeug- anhänger
		ins- gesamt	darunter gewerb- liche Halter		ins- gesamt	dar. land-/ forstwirt- schaftliche Zugma- schinen			
74842 BILLIGHEIM	371	3 413	178	158	419	413	13	4 374	710
74862 BINAU	59	755	53	16	.	.	.	875	167
74722 BUCHEN (ODENWALD),ST.	912	9 952	890	466	753	749	66	12 149	1 725
74834 ELZTAL	306	3 352	210	159	377	368	11	4 205	617
74864 FAHRENBACH	156	1 642	100	75	.	.	.	2 071	390
74736 HARDHEIM	405	3 766	350	281	546	517	23	5 021	741
74855 HASSMERSHEIM	272	2 514	215	111	96	96	28	3 021	462
74746 HOEPFINGEN	233	1 827	99	87	246	246	11	2 404	436
74928 HUEFFENHARDT	138	1 184	58	45	.	.	.	1 542	288
74838 LIMBACH	236	2 578	177	224	366	364	13	3 417	672
74821 MOSBACH,ST.	918	12 842	1 868	850	467	428	110	15 187	1 980
69427 MUDAU	258	2 863	166	118	563	550	41	3 843	719
69437 NECKARGERACH	144	1 232	56	64	.	.	.	1 551	290
74865 NECKARZIMMERN	76	796	49	30	.	.	.	934	134
74867 NEUNKIRCHEN	106	1 021	50	51	.	.	.	1 313	211
74847 OBRIGHEIM	264	2 991	171	127	158	155	22	3 562	534
74706 OSTERBURKEN,ST.	266	3 406	326	157	295	292	30	4 154	663
74747 RAVENSTEIN,ST.	256	1 721	69	70	.	.	.	2 472	432
74749 ROSENBERG	155	1 173	58	59	226	226	25	1 638	270
74850 SCHEFFLENZ	206	2 269	142	141	.	.	.	2 933	554
74869 SCHWARZACH	155	1 194	65	37	.	.	.	1 455	232
74743 SECKACH	202	2 175	105	114	214	202	17	2 722	459
69429 WALDBRUNN	231	2 711	193	96	322	310	15	3 375	570
74731 WALLDUERN,ST.	650	6 366	655	307	471	452	66	7 860	1 094
69439 ZWINGENBERG	51	433	36	28	.	.	.	527	68
ZUSAMMEN	7 540	79 465	6 749	4 114	7 473	7 267	598	99 190	15 461
HD - RHEIN-NECKAR-KREIS (08226)									
68804 ALTLUSSHEIM	284	3 104	207	138	128	73	18	3 672	482
74918 ANGELBACHTAL	273	2 701	203	59	.	.	.	3 169	418
69245 BAMMENTAL	258	3 244	298	134	72	67	11	3 719	383
68782 BRUEHL	770	8 068	416	240	40	27	17	9 135	608
69234 DIELHEIM	606	5 185	245	166	251	242	22	6 230	687
69221 DOSSENHEIM	434	5 413	372	271	152	145	71	6 341	405
69412 EBERBACH,ST.	481	7 490	692	302	192	189	92	8 557	850
68535 EDINGEN-NECKARHAUSEN	665	7 097	439	451	102	92	39	8 354	699
74925 EPFENBACH	168	1 410	134	86	.	.	.	1 738	255
69214 EPELHEIM	596	6 924	639	365	60	51	24	7 969	477
74927 ESCHELBRONN	149	1 414	98	100	.	.	.	1 757	272
69251 GAIBERG	113	1 337	33	28	.	.	.	1 532	133
69434 HEDDESBACH	32	302	11	12	.	.	.	402	58
68542 HEDDESHEIM	627	6 638	464	334	170	140	54	7 823	527
69253 HEILIGKREUZSTEINACH	206	1 665	101	68	.	.	.	2 083	243
74921 HELMSTADT-BARGEN	297	2 325	153	105	262	258	24	3 013	410
69502 HEMSBACH,ST.	701	6 737	355	190	121	121	16	7 765	501
69493 HIRSCHBERG AN DER BERGSTRASSE	428	5 947	1 016	171	203	203	17	6 786	400
68766 HOCKENHEIM,ST.	950	11 265	1 181	534	160	139	46	12 955	1 033
68549 ILVESHEIM	377	4 288	190	107	31	26	18	4 821	279
68775 KETSCH	660	7 367	559	383	100	67	21	8 531	767
68526 LADENBURG,ST.	501	6 338	662	371	157	134	34	7 401	528
69514 LAUDENBACH	394	3 498	239	149	119	119	13	4 173	265
69181 LEIMEN,ST.	929	12 699	1 024	456	209	136	75	14 368	970
74931 LOBBACH	159	1 348	83	64	.	.	.	1 673	240
69254 MALSCH	222	1 928	131	81	.	.	.	2 377	286
69256 MAUER	174	2 068	143	71	.	.	.	2 414	268
74909 MECKESHEIM	296	3 064	344	179	145	144	33	3 717	467
69242 MUEHLHAUSEN	522	4 664	306	162	197	191	17	5 562	699
74924 NECKARBISCHOFHEIM,ST.	234	2 238	207	143	186	179	15	2 816	411
69151 NECKARGEMUEND,ST.	607	7 195	623	227	163	163	39	8 231	768
74933 NEIDENSTEIN	106	1 050	99	66	.	.	.	1 328	196
68809 NEULUSSHEIM	320	3 393	152	129	49	48	11	3 902	406
69226 NUSSLOCH	529	5 950	495	190	101	97	29	6 799	507
68723 OFTERSHEIM	503	5 625	266	172	92	85	13	6 405	448
68723 PLANKSTADT	486	5 015	237	180	120	117	24	5 825	449
69231 RAUENBERG,ST.	453	4 353	277	184	208	208	17	5 215	638
74934 REICHARTSHAUSEN	141	1 171	58	66	.	.	.	1 475	218
68799 REILINGEN	366	3 968	306	222	130	121	15	4 701	522
69207 SANDHAUSEN	674	7 519	468	299	111	99	26	8 629	738
69250 SCHOENAU,ST.	271	2 557	171	110	69	66	11	3 018	372
69436 SCHOENBRUNN	228	1 876	88	77	.	.	.	2 435	392
69198 SCHRIESHEIM,ST.	673	7 995	624	358	203	198	33	9 262	669
68723 SCHWETZINGEN,ST.	884	11 573	1 093	432	92	82	49	13 030	685
74889 SINSHEIM,ST.	1 919	19 381	2 179	953	1 335	1 217	121	23 709	3 044
74937 SPECHBACH	109	923	48	35	.	.	.	1 151	147
68789 ST.LEON-ROT	706	7 420	954	342	251	214	39	8 758	1 195
74915 WAIBSTADT,ST.	303	3 094	241	140	220	202	24	3 781	555
69190 WALLDORF,ST.	622	17 085	10 423	321	71	69	40	18 139	717
69469 WEINHEIM,ST.	1 895	24 650	3 444	1 260	411	380	116	28 332	1 753
69257 WIESENBACH	162	1 829	164	97	.	.	.	2 153	233
69168 WIESLOCH,ST.	1 150	13 232	1 572	551	316	265	79	15 328	1 347
69259 WILHELMSFELD	170	1 885	91	58	.	.	.	2 164	172
74939 ZUZENHAUSEN	136	1 195	118	59	.	.	.	1 509	261
ZUSAMMEN	25 919	297 700	35 136	12 448	8 573	7 933	1 472	346 112	30 453

Anmerkungen siehe Seite 168.

(Fortsetzung): Bestand an Kraftfahrzeugen und Kraftfahrzeuganhängern am 1. Januar 2008 nach Zulassungsbezirken und Gemeinden mit vorangestellter Postleitzahl ¹⁾

Ab 1. Januar 2008 nur noch angemeldete Fahrzeuge ohne vorübergehende Stilllegungen/Außerbetriebsetzungen

Zulassungsbezirk mit Unterscheidungskennzeichen Plz Gemeinde	Kraft- räder	Personenkraftwagen		Last- kraft- wagen	Zugmaschinen		Sonstige Kfz einschl. Kraftomni- busse	Kraft- fahrzeuge insge- samt	Kraft- fahr- zeug- anhänger
		ins- gesamt	darunter gewerb- liche Halter		ins- gesamt	dar. land-/ forstwirt- schaftliche Zugma- schinen			
	1	2	3	4	5	6	7	8	9
PF - PFORZHEIM,STADT (08231)									
75172 PFORZHEIM,ST.	3 488	53 113	8 332	2 236	424	398	410	59 671	4 003
ZUSAMMEN	3 488	53 113	8 332	2 236	424	398	410	59 671	4 003
CW - CALW (08235)									
72213 ALTENSTEIG,ST.	449	5 690	392	305	561	505	76	7 081	1 204
75382 ALTHENGSTETT	480	4 640	349	197	285	267	21	5 623	799
76332 BAD HERRENALB,ST.	353	3 794	181	179	206	194	24	4 556	542
75378 BAD LIEBENZELL,ST.	409	4 861	234	170	337	335	44	5 821	689
75385 BAD TEINACH-ZAVELSTEIN,ST.	146	1 797	63	81	233	232	21	2 278	353
75323 BAD WILDBAD IM SCHWARZWALD,ST.	389	5 184	356	252	251	233	61	6 137	827
75365 CALW,ST.	1 124	12 191	946	461	516	482	132	14 424	1 850
75335 DOBEL	137	1 130	64	44	.	.	.	1 368	177
72224 EBHAUSEN	223	2 538	100	92	312	309	15	3 180	532
72227 EGENHAUSEN	89	1 093	50	63	.	.	.	1 406	247
75337 ENZKLOESTERLE	83	692	29	50	.	.	.	896	185
75391 GECHINGEN	230	2 187	101	76	145	143	11	2 649	381
72221 HAITERBACH,ST.	293	3 257	292	359	369	327	32	4 310	927
75339 HOEFEN AN DER ENZ	88	953	82	48	.	.	.	1 120	165
72202 NAGOLD,ST.	915	11 880	1 242	502	586	510	123	14 006	1 769
75387 NEUBULACH,ST.	306	3 009	122	166	381	360	27	3 889	728
75389 NEUWEILER	135	1 860	103	139	404	390	48	2 586	401
75394 OBERREICHENBACH	214	1 698	63	53	240	238	21	2 226	367
75395 OSTELSHEIM	196	1 447	76	45	.	.	.	1 792	245
72229 ROHRDORF	91	1 030	63	77	40	24	21	1 259	213
75328 SCHOEMBERG	301	3 892	189	150	238	238	33	4 614	617
72226 SIMMERSFELD	122	1 170	66	75	.	.	.	1 628	241
75397 SIMMOZHEIM	143	1 534	50	72	.	.	.	1 854	275
75399 UNTERREICHENBACH	99	1 272	72	53	.	.	.	1 495	226
72218 WILDBERG,ST.	610	5 796	304	202	489	482	27	7 124	1 064
ZUSAMMEN	7 625	84 595	5 589	3 911	6 405	6 039	786	103 322	15 024
PF - ENZKREIS (08236)									
75217 BIRKENFELD	593	6 295	856	295	225	197	40	7 448	884
75239 EISINGEN	237	2 579	154	63	.	.	.	2 963	289
75331 ENGELSBRAND	266	2 463	165	86	101	100	11	2 927	398
71292 FRIOLZHEIM	235	2 150	195	133	281	97	38	2 837	622
71296 HEIMSHEIM,ST.	241	2 696	215	102	159	155	16	3 214	356
75428 ILLINGEN	475	4 117	288	199	211	201	20	5 022	772
75228 ISPRINGEN	293	3 453	414	100	.	.	.	3 898	404
75236 KAEMPFELBACH	350	3 370	201	99	126	125	12	3 957	569
75210 KELTERN	614	5 378	494	246	339	330	18	6 595	973
75249 KIESELBRONN	241	1 733	91	54	.	.	.	2 140	319
75438 KNITTLINGEN,ST.	601	4 379	382	295	367	343	134	5 776	886
75203 KOENIGSBACH-STEIN	562	5 734	560	271	309	301	24	6 900	936
75433 MAULBRONN,ST.	399	3 554	298	133	234	232	13	4 333	639
71297 MOENSHEIM	206	1 574	127	81	.	.	.	1 967	243
75417 MUEHLACKER,ST.	1 383	13 664	1 303	621	519	501	57	16 244	2 244
75305 NEUENBUERG,ST.	455	4 318	342	160	161	160	22	5 116	639
75242 NEUHAUSEN	317	3 162	248	123	256	247	30	3 888	545
75245 NEULINGEN	420	3 795	273	172	251	242	16	4 654	591
75223 NIEFERN-OESCHELBRONN	585	6 546	561	331	175	150	34	7 671	921
75248 OELBRONN-DUERN	244	2 091	189	81	.	.	.	2 573	428
75443 OETISHEIM	369	2 792	241	166	134	126	12	3 473	493
75196 REMCHINGEN	676	6 411	486	214	278	277	16	7 595	932
75447 STERNENFELS	198	1 597	146	70	.	.	.	1 991	309
75334 STRAUBENHARDT	774	6 230	595	292	374	355	28	7 698	1 150
75233 TIEFENBRONN	389	3 128	232	103	160	156	13	3 793	481
75446 WIERNISHEIM	495	3 728	274	159	343	286	12	4 737	758
71299 WIMSHEIM	192	1 588	128	75	94	88	12	1 961	259
75449 WURMBERG	156	1 555	136	117	97	97	27	1 952	319
ZUSAMMEN	11 966	110 080	9 594	4 841	5 795	5 354	641	133 323	18 359
FDS - FREUDENSTADT (08237)									
72275 ALPIRSBACH,ST.	433	3 655	341	134	377	364	29	4 628	712
77776 BAD RIPPOLDSAU-SCHAPBACH	126	1 214	71	70	.	.	.	1 575	251
72270 BAIERSBRONN	683	7 875	750	494	768	687	44	9 864	1 472
72291 BETZWEILER-WAELDE	83	693	72	32	.	.	.	924	212
72280 DORNSTETTEN,ST.	443	4 305	543	256	240	174	17	5 261	717
72186 EMPFINGEN	223	2 187	127	138	278	222	19	2 845	572
72184 EUTINGEN IM GAEU	290	2 954	105	327	.	.	.	3 916	655
72250 FREUDENSTADT,ST.	989	11 269	1 271	497	443	431	123	13 321	1 526
72293 GLATTEN	174	1 483	147	110	189	188	21	1 977	299
72294 GROEMBACH	35	377	526	105
72160 HORB AM NECKAR,ST.	1 346	13 931	826	536	1 192	1 173	84	17 089	2 670
72290 LOSSBURG	384	3 689	318	142	480	476	26	4 721	754
72285 PFALZGRAFENWEILER	350	3 623	340	231	423	406	23	4 650	800
72296 SCHOPFLOCH	182	1 541	281	69	251	251	14	2 057	309
72297 SEEWALD	111	1 186	93	60	274	271	14	1 645	294
72178 WALDACHTAL	382	3 610	403	142	323	321	60	4 517	622
72299 WOERNERSBERG	8	108	.	.	41	40	.	160	23
ZUSAMMEN	6 242	63 700	5 708	3 261	5 973	5 683	500	79 676	11 993

Anmerkungen siehe Seite 168.

(Fortsetzung): Bestand an Kraftfahrzeugen und Kraftfahrzeuganhängern am 1. Januar 2008 nach Zulassungsbezirken und Gemeinden mit vorangestellter Postleitzahl ¹⁾

Ab 1. Januar 2008 nur noch angemeldete Fahrzeuge ohne vorübergehende Stilllegungen/Außerbetriebsetzungen

Zulassungsbezirk mit Unterscheidungskennzeichen Plz Gemeinde	Kraft- räder	Personenkraftwagen		Last- kraft- wagen	Zugmaschinen		Sonstige Kfz einschl. Kraftomni- busse	Kraft- fahrzeuge insge- samt	Kraft- fahr- zeug- anhänger
		ins- gesamt	darunter gewerb- liche Halter		ins- gesamt	dar. land-/ forstwirt- schaftliche Zugma- schinen			
	1	2	3	4	5	6	7	8	9
FR - FREIBURG I.BREISG.STADT *) (08311)									
79098 FREIBURG IM BREISGAU	6 633	80 525	13 963	5 371	1 212	1 150	806	94 547	6 697
ZUSAMMEN	6 633	80 525	13 963	5 371	1 212	1 150	806	94 547	6 697
FR - BREISGAU-HOCHSCHWARZWALD (08315)									
79280 AU	73	709	64	32	.	.	.	854	96
79424 AUGGEN	130	1 359	105	78	.	.	.	1 765	275
79189 BAD KROZINGEN	640	8 033	728	454	397	378	72	9 596	1 023
79410 BADENWEILER	169	2 096	159	94	88	74	11	2 458	288
79282 BALLRECHTEN-DOTTINGEN	134	1 324	95	50	.	.	.	1 662	203
79268 BOETZINGEN	312	2 743	357	146	444	443	15	3 660	478
79283 BOLLSCHWEIL	127	1 301	132	57	.	.	.	1 621	225
79206 BREISACH A.RHEIN,ST.	733	7 455	1 052	498	431	403	18	9 135	1 345
79874 BREITNAU	67	866	44	35	.	.	.	1 199	143
79256 BUCHENBACH	150	1 659	130	126	.	.	.	2 153	319
79426 BUGGINGEN	280	2 151	151	149	286	277	21	2 887	470
79285 EBRINGEN	191	1 419	140	107	.	.	.	1 837	224
79238 EHRENKIRCHEN	403	3 850	339	245	466	425	13	4 977	707
79356 EICHSTETTEN	192	1 631	109	101	.	.	.	2 455	348
79871 EISENBACH (HOCHSCHWARZWALD)	184	1 254	112	36	.	.	.	1 653	274
79427 ESCHBACH	134	1 361	225	101	62	61	19	1 677	228
79868 FELDBERG (SCHWARZWALD)	90	914	71	56	83	83	11	1 154	177
79877 FRIEDENWEILER	102	1 000	40	40	114	113	11	1 267	164
79286 GLOTTERTAL	180	1 684	149	100	.	.	.	2 185	272
79288 GOTTENHEIM	159	1 298	104	110	.	.	.	1 809	274
79194 GUNDELFINGEN	524	6 022	598	255	109	98	18	6 928	527
79258 HARTHEIM	274	2 686	223	227	250	219	37	3 474	584
79423 HEITERSHEIM,ST.	306	3 034	395	210	.	.	.	3 704	443
79194 HEUWEILER	55	588	12	18	.	.	.	728	65
79856 HINTERZARTEN	83	1 182	153	79	89	89	20	1 453	157
79289 HORBEN	69	527	13	16	.	.	.	689	97
79241 IHRINGEN	356	3 020	276	163	729	726	16	4 284	632
79199 KIRCHZARTEN	363	4 934	607	215	154	151	33	5 699	499
79853 LENZKIRCH	207	2 541	287	127	242	233	17	3 134	429
79843 LOEFFINGEN,ST.	402	4 011	288	207	543	539	31	5 194	801
79232 MARCH	514	4 650	360	331	250	233	18	5 763	842
79291 MERDINGEN	191	1 421	89	76	298	298	22	2 008	452
79249 MERZHAUSEN	243	2 297	224	125	.	.	.	2 688	162
79379 MUELLHEIM,ST.	802	9 388	1 204	439	640	619	72	11 341	1 386
79244 MUENSTERTAL/SCHWARZWALD	243	2 801	195	152	261	260	21	3 478	486
79395 NEUENBURG AM RHEIN,ST.	662	6 269	508	320	333	275	32	7 616	1 110
79254 OBERRIED	176	1 520	75	106	217	177	18	2 037	306
79292 PFAFFENWEILER	188	1 448	66	68	.	.	.	1 851	248
79274 SANKT MAERGEN	113	1 033	72	75	.	.	.	1 413	213
79271 SANKT PETER	164	1 306	62	75	245	245	19	1 809	264
79227 SCHALLSTADT	345	3 256	328	261	346	344	162	4 370	612
79859 SCHLUCHSEE	107	1 320	84	60	231	231	21	1 739	286
79294 SOELDEN	63	667	43	55	.	.	.	839	96
79219 STAUFEN I.BREISGAU,ST.	338	4 091	362	155	161	157	33	4 778	512
79252 STEGEN	200	2 232	70	58	.	.	.	2 698	278
79295 SULZBURG,ST.	154	1 519	164	67	.	.	.	1 898	238
79822 TITISEE-NEUSTADT,ST.	562	5 814	667	309	488	455	49	7 222	826
79224 UMKIRCH	232	2 849	392	213	79	74	15	3 388	357
79235 VOGTSBURG IM KAISERSTUHL,ST.	382	3 616	384	337	1 337	1 327	17	5 689	745
79299 WITTNAU	79	756	24	14	.	.	.	914	81
ZUSAMMEN	12 847	130 905	12 531	7 428	12 679	12 243	971	164 830	21 267
EM - EMMENDINGEN (08316)									
79353 BAHLINGEN	235	2 101	181	173	.	.	.	2 927	457
79215 BIEDERBACH	111	998	37	45	.	.	.	1 488	225
79211 DENZLINGEN	550	6 594	343	369	170	166	67	7 750	632
79215 ELZACH,ST.	466	3 840	198	204	441	438	24	4 975	619
79312 EMMENDINGEN,ST.	1 288	12 768	1 099	666	347	320	85	15 154	1 480
79346 ENDINGEN,ST.	480	4 949	340	289	880	839	24	6 622	926
79362 FORCHHEIM	90	741	22	71	.	.	.	1 114	219
79348 FREIAMT	366	2 517	63	120	621	621	20	3 644	594
79261 GUTACH IM BREISGAU	209	2 192	90	90	.	.	.	2 725	308
79336 HERBOLZHEIM,ST.	594	5 259	337	250	552	513	22	6 677	1 203
79341 KENZINGEN,ST.	492	4 632	360	197	385	383	33	5 739	834
79364 MALTERDINGEN	217	1 726	166	119	.	.	.	2 275	386
79276 REUTE	221	1 709	60	69	.	.	.	2 110	204
79365 RHEINHAUSEN	238	1 907	84	100	.	.	.	2 629	538
79359 RIEGEL	198	1 797	80	123	150	146	13	2 281	343
79361 SASBACH	234	1 910	51	115	.	.	.	2 841	491
79350 SEXAU	251	1 819	95	88	192	192	20	2 370	330
79263 SIMONSWALD	227	1 676	37	105	238	235	19	2 265	312
79331 TENINGEN	701	6 379	548	422	558	475	43	8 103	1 335
79279 VOERSTETTEN	188	1 597	85	94	143	141	18	2 040	222
79183 WALDKIRCH,ST.	925	10 017	750	504	340	330	54	11 840	1 035
79367 WEISWEIL	153	1 132	43	57	.	.	.	1 500	229
79297 WINDEN IM ELZTAL	169	1 494	60	93	.	.	.	1 942	263
79369 WYHL	252	1 976	62	97	.	.	.	2 589	476
ZUSAMMEN	8 855	81 730	5 191	4 460	8 037	7 815	518	103 600	13 661

Anmerkungen siehe Seite 168.
^{*)} Einschließlich LPD Freiburg.

(Fortsetzung): Bestand an Kraftfahrzeugen und Kraftfahrzeuganhängern am 1. Januar 2008 nach Zulassungsbezirken und Gemeinden mit vorangestellter Postleitzahl ¹⁾

Ab 1. Januar 2008 nur noch angemeldete Fahrzeuge ohne vorübergehende Stilllegungen/Außerbetriebsetzungen

Zulassungsbezirk mit Unterscheidungskennzeichen Plz Gemeinde	Kraft- räder	Personenkraftwagen		Last- kraft- wagen	Zugmaschinen		Sonstige Kfz einschl. Kraftomni- busse	Kraft- fahrzeuge insge- samt	Kraft- fahr- zeug- anhänger
		ins- gesamt	darunter gewerb- liche Halter		ins- gesamt	dar. land-/ forstwirt- schaftliche Zugma- schinen			
	1	2	3	4	5	6	7	8	9
OG - ORTENAUKREIS (08317)									
77855 ACHERN,ST.	1 510	14 190	1 547	887	1 323	1 064	140	18 050	2 620
77767 APPENWEIER	630	5 645	473	329	633	571	16	7 253	1 110
77740 BAD PETERSTAL-GRIESBACH	113	1 455	138	144	174	162	14	1 900	288
77791 BERGHAUPTEN	163	1 365	82	77	.	.	.	1 750	263
77781 BIBERACH	292	1 901	166	118	.	.	.	2 525	324
77770 DURBACH	223	2 326	110	84	.	.	.	3 060	369
77955 ETTENHEIM,ST.	879	6 622	365	271	635	600	28	8 435	1 268
77716 FISCHERBACH	143	947	49	54	.	.	.	1 308	183
77948 FRIESENHEIM	671	7 172	539	346	480	457	28	8 697	1 201
77723 GENGENBACH,ST.	626	5 363	350	241	550	532	55	6 835	806
77793 GUTACH (SCHWARZWALDBAHN)	111	1 362	102	59	.	.	.	1 692	203
77716 HASLACH IM KINZIGTAL,ST.	474	3 627	399	255	142	129	18	4 516	479
77756 HAUSACH,ST.	355	3 164	363	221	195	156	19	3 954	503
77716 HOFSTETTEN	123	974	48	44	.	.	.	1 298	183
77749 HOHBERG	521	4 439	200	199	546	539	20	5 725	865
78132 HORNBERG,ST.	217	2 250	204	165	263	252	16	2 911	353
77966 KAPPEL-GRAFENHAUSEN	349	2 758	127	150	324	322	14	3 595	673
77876 KAPPELRODECK	388	3 354	211	141	467	457	23	4 373	615
77694 KEHL,ST.	1 531	18 080	2 214	1 083	961	668	102	21 757	3 313
77971 KIPPENHEIM	338	3 072	299	145	198	197	12	3 765	588
77933 LAHR/SCHWARZWALD,ST.	1 538	21 002	2 226	1 241	541	504	352	24 674	2 747
77886 LAUF	290	2 418	86	103	298	293	15	3 124	459
77794 LAUTENBACH	110	1 085	39	24	.	.	.	1 370	152
77972 MAHLBERG,ST.	287	2 546	249	160	134	113	11	3 138	527
77974 MEISSENHEIM	284	2 139	190	146	245	238	24	2 838	489
77796 MUEHLENBACH	127	957	22	46	.	.	.	1 340	192
77743 NEURIED	597	5 304	341	240	633	615	33	6 807	1 133
77787 NORDRACH	142	1 134	126	49	.	.	.	1 523	252
77784 OBERHARMERSBACH	228	1 364	73	85	273	270	17	1 967	312
77704 OBERKIRCH,ST.	1 159	10 981	916	568	1 329	1 284	40	14 077	1 769
77709 OBERWOLFACH	130	1 420	96	83	224	223	18	1 875	274
77652 OFFENBURG,ST.	2 338	30 013	4 428	1 843	1 031	905	223	35 448	3 834
77797 OHLSBACH	213	1 765	103	93	.	.	.	2 204	281
77728 OPPENAU,ST.	252	2 713	332	136	344	335	40	3 485	426
77799 ORTENBERG	194	1 849	157	99	.	.	.	2 341	367
77883 OTTENHOEFEN I.SCHWARZWALD	205	1 824	126	102	.	.	.	2 424	368
77871 RENCHEN,ST.	505	4 232	419	235	403	390	20	5 395	785
77866 RHEINAU,ST.	776	6 483	540	473	651	621	34	8 417	1 553
77975 RINGSHEIM	167	1 331	91	76	.	.	.	1 711	301
77977 RUST	246	1 888	88	128	147	146	14	2 423	402
77880 SASBACH	314	3 046	234	155	380	380	20	3 915	564
77887 SASBACHWALDEN	149	1 460	99	48	.	.	.	1 906	245
77978 SCHUTTERTAL	280	1 840	65	81	.	.	.	2 562	403
77746 SCHUTTERWALD	411	4 034	338	243	250	217	16	4 954	843
77963 SCHWANAU	403	3 839	412	234	380	364	43	4 899	922
77889 SEEBACH	101	868	37	51	.	.	.	1 152	162
77960 SEELBACH	277	2 791	136	108	170	170	13	3 359	417
77790 STEINACH	289	2 250	127	101	311	310	13	2 964	408
77731 WILLSTAETT	594	5 506	592	334	535	473	30	6 999	1 132
77709 WOLFACH,ST.	307	3 230	273	176	243	238	25	3 981	478
77736 ZELL AM HARMERSBACH,ST.	476	4 145	344	214	316	310	37	5 188	571
ZUSAMMEN	23 046	225 523	21 291	12 688	18 959	17 651	1 643	281 859	38 975
RW - ROTTWEIL (08325)									
78733 AICHHALDEN	360	2 469	194	134	.	.	.	3 370	517
78662 BOESINGEN	236	1 925	135	117	266	261	52	2 596	497
78652 DEISSLINGEN	410	3 421	345	247	392	207	26	4 496	1 009
78661 DIETINGEN	255	2 288	170	114	.	.	.	3 087	597
72175 DORNHAN,ST.	500	3 701	331	150	532	527	24	4 907	881
78655 DUNNINGEN	373	3 475	340	185	480	448	57	4 570	765
78736 EPFENDORF	216	2 020	123	81	323	309	16	2 656	503
78664 ESCHBRONN	192	1 292	84	46	149	149	13	1 692	256
78737 FLUORN-WINZELN	245	1 810	189	105	293	292	13	2 466	468
78739 HARDT	232	1 562	131	78	.	.	.	2 018	271
78730 LAUTERBACH	205	1 734	127	71	.	.	.	2 228	302
78727 OBERNDORF AM NECKAR,ST.	684	7 959	925	356	552	535	50	9 601	1 406
78628 ROTTWEIL,ST.	1 076	13 562	1 873	583	540	511	140	15 901	1 830
77773 SCHENKENZELL	130	1 052	58	44	135	122	17	1 378	221
77761 SCHILTACH,ST.	228	2 283	283	90	122	120	19	2 742	366
78144 SCHRAMBERG,ST.	1 198	12 163	1 701	619	833	812	79	14 892	1 636
72172 SULZ AM NECKAR,ST.	846	6 971	650	387	827	815	34	9 065	1 662
78667 VILLINGENDORF	183	1 762	143	73	.	.	.	2 132	346
72189 VOEHRINGEN	313	2 501	306	163	282	278	43	3 302	550
78669 WELLENDINGEN	155	1 704	133	47	.	.	.	2 136	341
78658 ZIMMERN OB ROTTWEIL	339	3 750	451	178	297	285	23	4 587	663
ZUSAMMEN	8 376	79 404	8 692	3 868	7 525	7 115	649	99 822	15 087
VS - SCHWARZWALD-BAAR-KREIS (08326)									
78073 BAD DUERRHEIM,ST.	566	6 810	508	278	469	456	36	8 159	868
78176 BLUMBERG,ST.	619	5 586	481	236	711	700	38	7 190	1 038
78199 BRAEUNLINGEN,ST.	404	3 306	338	226	352	334	26	4 314	681
78086 BRIGACHTAL	353	3 077	168	118	181	168	17	3 746	490
78083 DAUCHINGEN	285	2 129	201	127	.	.	.	2 633	304
78166 DONAUESCHINGEN,ST.	1 087	11 821	1 413	639	746	713	70	14 363	1 842

Anmerkungen siehe Seite 168.

(Fortsetzung): Bestand an Kraftfahrzeugen und Kraftfahrzeuganhängern am 1. Januar 2008 nach Zulassungsbezirken und Gemeinden mit vorangestellter Postleitzahl ¹⁾

Ab 1. Januar 2008 nur noch angemeldete Fahrzeuge ohne vorübergehende Stilllegungen/Außerbetriebsetzungen

Zulassungsbezirk mit Unterscheidungskennzeichen Plz Gemeinde	Kraft- räder	Personenkraftwagen		Last- kraft- wagen	Zugmaschinen		Sonstige Kfz einschl. Kraftomni- busse	Kraft- fahrzeuge insge- samt	Kraft- fahr- zeug- anhänger
		ins- gesamt	darunter gewerb- liche Halter		ins- gesamt	dar. land-/ forstwirt- schaftliche Zugma- schinen			
78120 FURTWANGEN,ST.	520	4 905	605	237	404	402	39	6 105	724
78148 GUETENBACH	100	803	106	25	.	.	.	1 024	147
78183 HUEFINGEN,ST.	430	4 112	396	230	488	473	26	5 286	819
78126 KOENIGSFELD IM SCHWARZW.	391	3 267	247	132	435	423	31	4 256	594
78087 MOENCHWEILER	201	1 833	182	105	.	.	.	2 224	293
78078 NIEDERESCHACH	452	3 528	361	198	259	247	34	4 471	612
78141 SCHOENWALD IM SCHWARZWALD	155	1 299	120	55	.	.	.	1 675	177
78136 SCHONACH IM SCHWARZWALD	239	2 309	232	123	.	.	.	2 856	304
78112 ST.GEORGEN IM SCHWARZWALD,ST.	743	7 336	872	242	487	460	40	8 848	960
78098 TRIBERG IM SCHWARZW.,ST.	227	2 659	338	123	199	199	30	3 238	304
78609 TUNINGEN	179	1 699	235	102	.	.	.	2 099	274
78089 UNTERKIRNACH	142	1 424	123	102	139	113	12	1 819	305
78048 VILLINGEN-SCHWENNINGEN,ST.	3 384	42 735	5 709	2 142	813	759	250	49 324	4 579
78147 VOEHRENBACH,ST.	221	2 111	156	87	222	217	15	2 656	424
ZUSAMMEN	10 698	112 749	12 791	5 527	6 606	6 337	706	136 286	15 739
TUT - TUTTLINGEN (08327)									
78554 ALDINGEN	382	3 999	253	215	267	217	23	4 886	782
78580 BAERENTHAL	61	267	14	11	.	.	.	402	76
78582 BALGHEIM	69	617	62	12	.	.	.	739	141
78583 BOETTINGEN	142	831	34	34	217	216	14	1 238	228
78585 BUBSHEIM	72	582	30	18	.	.	.	774	133
88637 BUCHHEIM	79	393	6	11	.	.	.	606	92
78586 DEILINGEN	108	1 016	45	39	.	.	.	1 343	223
78588 DENKINGEN	145	1 407	93	68	.	.	.	1 786	346
78589 DUERBHEIM	141	925	52	53	.	.	.	1 231	214
78591 DURCHHAUSEN	62	502	18	20	.	.	.	658	105
78592 EGESHEIM	51	337	23	.	48	48	.	446	65
78576 EMMINGEN-LIPTINGEN	289	2 639	185	108	334	332	15	3 385	504
78567 FRIDINGEN A.D.DONAU,ST.	236	1 789	115	66	.	.	.	2 249	313
78665 FRITTLINGEN	121	1 147	85	56	.	.	.	1 428	233
78187 GEISINGEN,ST.	341	3 215	192	245	436	398	30	4 267	704
78559 GOSHEIM	197	2 096	278	86	87	87	12	2 478	339
78594 GUNNINGEN	42	397	22	15	.	.	.	516	94
78595 HAUSEN OB VERENA	86	394	32	15	.	.	.	579	87
78194 IMMENDINGEN	313	2 745	74	120	376	375	11	3 565	541
78597 IRNDORF	52	407	14	21	.	.	.	634	107
78598 KOENIGSHEIM	58	320	35	13	.	.	.	474	92
78600 KOLBINGEN	110	717	17	16	.	.	.	996	194
78601 MAHLSTETTEN	78	434	8	.	116	116	.	633	105
78570 MUEHLHEIM A.D.DONAU,ST.	204	2 003	78	71	130	126	13	2 421	331
78579 NEUHAUSEN OB ECK	199	2 144	86	73	.	.	.	2 776	449
78564 REICHENBACH AM HEUBERG	28	274	11	.	38	38	.	349	48
78603 RENQUISHAUSEN	81	424	5	.	147	147	.	659	118
78604 RIETHEIM-WEILHEIM	219	1 561	124	62	.	.	.	2 013	277
78606 SEITINGEN-OBERFLACHT	178	1 257	42	47	.	.	.	1 624	322
78549 SPAICHINGEN,ST.	526	6 590	502	283	138	117	26	7 563	983
78607 TALHEIM	102	680	13	44	117	116	34	977	178
78647 TROSSINGEN,ST.	535	7 611	455	321	205	193	52	8 724	1 064
78532 TUTTLINGEN,ST.	1 408	18 029	2 365	777	389	376	167	20 770	2 254
78564 WEHINGEN	159	1 952	133	69	.	.	.	2 304	341
78573 WURMLINGEN	231	2 245	188	112	.	.	.	2 690	364
ZUSAMMEN	7 105	71 946	5 689	3 123	5 517	5 343	492	88 183	12 447
KN - KONSTANZ (08335)									
78267 AACH,ST.	132	1 368	130	93	78	60	13	1 684	319
78476 ALLENSBACH	426	3 584	204	139	201	199	18	4 368	560
78351 BODMAN-LUDWIGSHAFEN	225	2 368	128	111	182	181	14	2 900	425
78266 BUESINGEN AM HOCHRHEIN	33	561	25	12	.	.	.	687	54
78253 EIGELTINGEN	306	2 332	155	126	416	416	14	3 194	508
78234 ENGEN,ST.	606	5 615	357	263	567	561	47	7 098	1 018
78343 GAIENHOFEN	232	1 826	82	91	.	.	.	2 304	385
78262 GAILINGEN	154	1 413	29	36	.	.	.	1 694	204
78244 GOTTMADINGEN	595	5 513	348	212	234	225	17	6 571	716
78247 HILZINGEN	679	4 893	192	211	401	397	24	6 208	772
78355 HOHENFELS	158	1 178	36	54	263	263	14	1 667	274
78462 KONSTANZ,STADT	3 634	31 396	2 893	1 328	381	348	211	36 950	3 359
78345 MOOS	252	1 816	71	97	175	175	21	2 361	415
78259 MUEHLHAUSEN-EHINGEN	303	2 099	55	61	.	.	.	2 632	349
78357 MUEHLINGEN	173	1 383	21	52	.	.	.	1 913	298
78337 OEHNINGEN	278	2 061	67	96	248	248	18	2 701	416
78359 ORSINGEN-NENZINGEN	226	1 805	100	154	219	207	11	2 415	401
78315 RADOLFZELL A.BODENSEE,ST.	1 632	15 199	1 255	709	450	442	90	18 080	1 910
78479 REICHENAU	447	2 728	238	147	235	235	17	3 574	416
78239 RIELASINGEN-WORBLINGEN	821	6 679	293	311	218	130	18	8 047	979
78224 SINGEN (HOHENTWIEL),ST.	1 788	22 200	2 552	1 111	460	404	179	25 738	2 441
78256 STEISSLINGEN	299	2 670	180	124	236	235	21	3 350	458
78333 STOCKACH,ST.	1 022	9 258	689	440	648	634	61	11 429	1 564
78250 TENGEN,ST.	352	2 651	63	81	616	612	11	3 711	579
78269 VOLKERTSHAUSEN	227	1 639	88	57	.	.	.	1 986	306
ZUSAMMEN	15 000	134 235	10 251	6 116	7 049	6 779	862	163 262	19 126
LÖ - LOERRACH (08336)									
79677 AITERN	46	324	4	16	.	.	.	470	54
79415 BAD BELLINGEN	203	2 065	88	69	227	226	11	2 575	363

Anmerkungen siehe Seite 168.

(Fortsetzung): Bestand an Kraftfahrzeugen und Kraftfahrzeuganhängern am 1. Januar 2008 nach Zulassungsbezirken und Gemeinden mit vorangestellter Postleitzahl ¹⁾

Ab 1. Januar 2008 nur noch angemeldete Fahrzeuge **ohne** vorübergehende Stilllegungen/Außerbetriebsetzungen

Zulassungsbezirk mit Unterscheidungskennzeichen Plz Gemeinde	Kraft- räder	Personenkraftwagen		Last- kraft- wagen	Zugmaschinen		Sonstige Kfz einschl. Kraftomni- busse	Kraft- fahrzeuge insge- samt	Kraft- fahr- zeug- anhänger
		ins- gesamt	darunter gewerb- liche Halter		ins- gesamt	dar. land-/ forstwirt- schaftliche Zugma- schinen			
	1	2	3	4	5	6	7	8	9
79589 BINZEN	174	1 852	301	92	84	84	28	2 230	183
79677 BOELLEN	5	66	-	.	23	23	.	99	19
79683 BUERCHAU	15	114	4	.	41	41	.	176	27
79588 EFRINGEN-KIRCHEN	613	4 866	235	292	636	631	40	6 447	903
79591 EIMELDINGEN	167	1 370	101	112	52	52	23	1 724	188
79692 ELBENSCHWAND	19	94	.	.	49	49	.	165	24
79592 FISCHINGEN	38	406	12	26	.	.	.	531	66
79677 FROEHN	38	305	.	.	125	125	.	475	55
79639 GRENZACH-WYHLEN	761	7 599	848	266	135	133	29	8 790	797
79685 HAEG-EHRSBERG	53	512	13	38	.	.	.	813	116
79686 HASEL	77	592	11	23	.	.	.	807	109
79688 HAUSEN IM WIESENTAL	116	1 144	79	54	.	.	.	1 372	162
79594 INZLINGEN	177	1 440	35	23	.	.	.	1 714	184
79400 KANDERN,ST.	541	4 354	206	237	605	604	31	5 768	720
79539 LOERRACH,ST.	1 942	22 678	2 259	1 006	298	273	137	26 061	1 987
79429 MALSBURG-MARZELL	147	885	32	30	.	.	.	1 272	180
79689 MAULBURG	213	2 262	278	195	95	94	13	2 778	332
79691 NEUENWEG	17	156	7	14	.	.	.	245	42
79692 RAICH	12	147	.	.	66	66	.	230	26
79618 RHEINFELDEN (BADEN),ST.	1 693	16 515	1 018	763	745	714	148	19 864	2 170
79595 RUEMMINGEN	110	1 025	42	67	.	.	.	1 238	135
79692 SALLNECK	24	214	.	13	.	.	.	323	44
79597 SCHALLBACH	70	442	7	14	.	.	.	609	91
79418 SCHLIENGEN	370	2 994	148	219	500	489	13	4 096	644
79677 SCHOENAU IM SCHWARZWALD,ST.	83	1 220	156	74	.	.	.	1 425	162
79677 SCHOENENBERG	24	192	.	.	43	43	.	264	42
79650 SCHOPFHEIM,ST.	822	9 436	658	487	554	538	72	11 371	1 272
79739 SCHWOERSTADT	155	1 360	25	56	.	.	.	1 706	257
79585 STEINEN	607	5 297	264	280	415	401	34	6 633	853
79692 TEGERNAU	32	257	9	11	.	.	.	382	59
79674 TODTNAU,ST.	208	2 584	120	148	224	220	23	3 187	404
79677 TUNAU	16	111	.	.	23	23	.	153	17
79694 UTZENFELD	33	366	.	43	36	35	12	490	94
79576 WEIL AM RHEIN,ST.	1 359	14 567	1 439	621	245	210	44	16 836	1 442
79677 WEMBACH	14	194	26	13	.	.	.	243	32
79695 WIEDEN	23	326	14	13	.	.	.	436	66
79697 WIES	57	409	6	13	.	.	.	637	101
79699 WIESLET	28	335	13	22	.	.	.	462	68
79599 WITTLINGEN	77	574	42	33	.	.	.	740	92
79669 ZELL IM WIESENTAL,ST.	255	2 910	132	144	246	234	38	3 593	486
ZUSAMMEN	11 434	114 559	8 681	5 551	7 100	6 941	786	139 430	15 068
WT - WALDSHUT (08337)									
79774 ALBBRUCK	520	4 044	251	287	504	458	38	5 393	765
79713 BAD SAECKINGEN,ST.	650	8 694	766	341	223	187	79	9 987	1 020
79872 BERNAU	112	1 047	68	60	.	.	.	1 453	215
79848 BONNDORF IM SCHWARZWALD,ST.	365	3 464	160	218	483	472	29	4 559	636
79875 DACHSBERG (SUEDSCHWARZWALD)	89	751	14	47	.	.	.	1 147	140
79802 DETTIGHOFEN	72	640	18	35	144	144	13	904	178
79804 DOGERN	138	1 328	83	80	.	.	.	1 629	234
79805 EGGINGEN	141	964	24	43	.	.	.	1 246	191
79733 GOERWIHL	291	2 514	75	133	563	563	29	3 530	419
79865 GRAFENHAUSEN	131	1 260	148	140	275	274	15	1 821	306
79837 HAEUSERN	62	679	33	24	.	.	.	856	104
79737 HERRISCHRIED	161	1 336	45	72	339	335	12	1 920	258
79862 HOECHENSCHWAND	100	1 222	45	48	.	.	.	1 568	175
79801 HOHENTENGEN AM HOCHRHEIN	222	1 976	97	72	.	.	.	2 537	372
79837 IBACH	16	219	14	13	.	.	.	326	40
79798 JESTETTEN	250	2 427	109	93	89	89	11	2 870	384
79771 KLETTGAU	479	3 918	197	173	446	442	21	5 037	718
79790 KUESSABERG	323	3 142	113	114	224	224	12	3 815	469
79787 LAUCHRINGEN	332	3 885	240	218	116	105	16	4 567	551
79725 LAUFENBURG (BADEN),ST.	495	4 643	284	304	317	312	36	5 795	744
79807 LOTTSTETTEN	144	1 129	51	77	.	.	.	1 476	239
79730 MURG	423	3 652	104	197	292	222	15	4 579	674
79736 RICKENBACH	237	2 322	69	140	468	463	14	3 181	467
79837 SANKT BLASIEN,ST.	137	1 753	147	86	161	159	54	2 191	228
79780 STUEHLINGEN,ST.	353	3 480	683	301	646	624	26	4 806	657
79682 TODTMOOS	83	1 001	35	41	.	.	.	1 264	145
79777 UEHLINGEN-BIRKENDORF	314	2 777	74	95	.	.	.	3 755	536
79761 WALDSHUT-TIENGEN,ST.	1 047	11 979	1 398	683	543	514	132	14 384	1 559
79664 WEHR,ST.	694	6 981	288	280	297	294	32	8 284	986
79809 WEILHEIM	274	1 851	91	88	.	.	.	2 582	332
79879 WUTACH	67	670	13	22	.	.	.	1 017	127
79793 WUTOESCHINGEN	407	3 392	155	158	213	204	17	4 187	593
ZUSAMMEN	9 129	89 140	5 892	4 683	9 035	8 747	679	112 666	14 462
RT - REUTLINGEN (08415)									
72574 BAD URACH,ST.	583	6 591	624	259	330	325	34	7 797	1 023
72581 DETTINGEN A.D.ERMS	520	5 120	638	233	343	327	12	6 228	1 015
72770 ENGSTINGEN	313	3 034	281	135	396	390	34	3 912	748
72800 ENINGEN UNTER ACHALM	615	5 786	493	201	160	153	20	6 782	741
72532 GOMADINGEN	139	1 227	66	58	238	236	16	1 678	379
72582 GRABENSTETTEN	140	938	58	54	201	194	14	1 347	276
72661 GRAFENBERG	207	1 612	171	76	131	126	30	2 056	346

Anmerkungen siehe Seite 168.

(Fortsetzung): Bestand an Kraftfahrzeugen und Kraftfahrzeuganhängern am 1. Januar 2008 nach Zulassungsbezirken und Gemeinden mit vorangestellter Postleitzahl ¹⁾

Ab 1. Januar 2008 nur noch angemeldete Fahrzeuge ohne vorübergehende Stilllegungen/Außerbetriebsetzungen

Zulassungsbezirk mit Unterscheidungskennzeichen Plz Gemeinde	Kraft- räder	Personenkraftwagen		Last- kraft- wagen	Zugmaschinen		Sonstige Kfz einschl. Kraftomni- busse	Kraft- fahrzeuge insge- samt	Kraft- fahr- zeug- an- hänger
		ins- gesamt	darunter gewerb- liche Halter		ins- gesamt	dar. land-/ forstwirt- schaftliche Zugma- schinen			
72525 GUTSBEZIRK MUENSINGEN,GEMFR.GE	8	103	7	119	27
72534 HAYINGEN,ST.	101	1 291	65	69	428	427	17	1 906	335
72531 HOHENSTEIN	244	2 178	204	199	578	574	24	3 223	619
72584 HUEL BEN	268	1 664	83	74	143	141	11	2 160	361
72805 LICHTENSTEIN	472	5 157	347	245	253	240	27	6 154	1 004
72537 MEHRSTETTEN	91	826	44	32	.	.	.	1 137	199
72555 METZINGEN,ST.	1 018	11 884	1 694	766	525	499	104	14 297	2 055
72525 MUENSINGEN,ST.	807	7 787	633	429	1 125	1 105	43	10 191	1 828
72539 PFRONSTETTEN	68	961	86	.	477	465	.	1 579	309
72793 PFULLINGEN,ST.	841	9 968	1 294	411	254	231	34	11 508	1 372
72124 PLIEZHAUSEN	632	5 775	689	220	325	321	44	6 996	938
72760 REUTLINGEN,ST.	5 062	57 101	7 559	3 704	1 044	941	376	67 287	6 925
72585 RIEDERICH	266	2 503	263	237	110	104	17	3 133	555
72587 ROEMERSTEIN	287	2 347	209	118	610	608	19	3 381	570
72820 SONNENBU EHL	453	4 187	378	191	801	776	32	5 664	1 059
72813 ST.JOHANN	415	3 245	237	139	688	688	34	4 521	844
72818 TROCHTELFINGEN,ST.	379	3 656	294	172	657	619	21	4 885	964
72141 WALDDORFHAESLACH	377	2 766	239	102	324	321	14	3 583	506
72827 WANNWEIL	303	2 735	193	114	67	66	11	3 230	415
88529 ZWIEFALTEN	156	1 232	109	97	285	284	14	1 784	321
ZUSAMMEN	14 765	151 674	16 958	8 399	10 683	10 351	1 017	186 538	25 734
TÜ - TUEBINGEN (08416)									
72119 AMMERBUCH	687	6 087	428	270	593	577	25	7 662	1 198
72411 BODELSHAUSEN	288	3 173	430	146	.	.	.	3 810	524
72135 DETTENHAUSEN	314	3 005	244	94	136	134	12	3 561	484
72144 DUSSLINGEN	282	2 810	244	160	203	183	12	3 467	584
72810 GOMARINGEN	482	4 848	400	209	.	.	.	5 789	873
72145 HIRRLINGEN	199	1 652	126	74	.	.	.	2 137	348
72138 KIRCHENTELLINSFURT	285	3 103	267	118	.	.	.	3 612	507
72127 KUSTERDINGEN	514	4 564	269	152	424	418	21	5 675	840
72116 MOESSINGEN,ST.	1 105	10 889	1 280	437	636	630	51	13 118	1 912
72147 NEHREN	231	2 295	174	75	.	.	.	2 692	433
72149 NEUSTETTEN	224	1 901	159	116	316	313	14	2 571	411
72131 OFTERDINGEN	216	2 614	262	150	248	211	13	3 241	617
72108 ROTTENBURG AM NECKAR,ST.	1 921	21 225	1 605	792	1 610	1 580	161	25 709	3 791
72181 STARZACH	251	2 328	79	72	375	367	23	3 049	495
72070 TUEBINGEN,STADT	2 758	34 282	5 521	1 343	763	714	250	39 396	3 475
ZUSAMMEN	9 757	104 776	11 488	4 208	6 124	5 929	624	125 489	16 492
BL - ZOLLERNALBKREIS (08417)									
72458 ALBSTADT,ST.	1 772	25 515	2 288	1 109	704	663	161	29 261	3 090
72336 BALINGEN,ST.	1 861	20 147	2 042	1 229	1 195	1 154	139	24 571	3 436
72406 BISINGEN	542	5 397	396	278	311	305	119	6 647	991
72475 BITZ	209	2 185	66	120	262	184	14	2 790	507
72393 BURLADINGEN,ST.	675	7 361	381	457	973	944	59	9 525	1 607
72356 DAUTMERGEN	17	246	5	341	65
72358 DORMETTINGEN	39	653	75	62	.	.	.	860	231
72359 DOTTERNHAUSEN	95	1 111	79	58	.	.	.	1 375	263
72351 GEISLINGEN	345	3 452	151	224	352	328	15	4 388	839
72415 GROSSELFINGEN	91	1 159	63	64	128	127	27	1 469	246
72401 HAIGERLOCH,ST.	734	6 301	361	368	955	934	38	8 396	1 439
72361 HAUSEN AM TANN	24	295	9	.	50	49	.	376	63
72379 HECHINGEN,ST.	962	10 735	857	639	628	620	115	13 079	1 696
72417 JUNGINGEN	65	925	110	37	.	.	.	1 085	168
72469 MESSTETTEN,ST.	665	6 101	329	210	899	897	39	7 914	1 127
72362 NUSPLINGEN	131	1 117	50	44	.	.	.	1 598	244
72364 OBERNHEIM	151	856	51	43	.	.	.	1 254	175
72414 RANGENDINGEN	268	3 033	136	123	305	305	12	3 741	667
72365 RATSHAUSEN	72	455	50	29	.	.	.	673	198
72348 ROSENFELD,ST.	347	3 773	319	228	739	733	19	5 106	809
72355 SCHOENBERG,ST.	208	2 520	147	129	252	252	14	3 123	502
72479 STRASSBERG,HOENZ.	155	1 542	77	60	116	112	13	1 886	334
72367 WEILEN U.D.RINNEN	35	353	11	28	.	.	.	492	89
72474 WINTERLINGEN	450	3 690	168	127	401	399	28	4 696	744
72369 ZIMMERN U.D.BURG	36	283	8	18	.	.	.	428	98
ZUSAMMEN	9 949	109 205	8 229	5 706	9 362	8 987	852	135 074	19 628
UL - ULM,STADT (08421)									
89073 ULM,STADT	4 246	56 334	10 128	3 103	1 098	909	797	65 578	5 599
ZUSAMMEN	4 246	56 334	10 128	3 103	1 098	909	797	65 578	5 599
UL - ALB-DONAU-KREIS (08425)									
89604 ALLMENDINGEN	319	2 460	145	96	358	356	11	3 244	565
89605 ALTHEIM	36	350	14	.	75	75	.	472	91
89174 ALTHEIM (ALB)	89	964	36	49	.	.	.	1 335	246
73340 AMSTETTEN	202	2 090	127	112	383	382	22	2 809	423
89176 ASSELFINGEN	96	550	20	29	.	.	.	809	114
89177 BALLENDORF	29	339	8	.	152	152	.	529	96
88481 BALZHEIM	118	1 136	105	50	.	.	.	1 487	272
89179 BEIMERSTETTEN	147	1 359	94	50	.	.	.	1 643	211
89180 BERGHUELEN	151	1 150	74	46	.	.	.	1 666	267
89182 BERNSTADT	120	1 161	40	38	.	.	.	1 452	244

Anmerkungen siehe Seite 168.

(Fortsetzung): Bestand an Kraftfahrzeugen und Kraftfahrzeuganhängern am 1. Januar 2008 nach Zulassungsbezirken und Gemeinden mit vorangestellter Postleitzahl ¹⁾

Ab 1. Januar 2008 nur noch angemeldete Fahrzeuge **ohne** vorübergehende Stilllegungen/Außerbetriebsetzungen

Zulassungsbezirk mit Unterscheidungskennzeichen Plz Gemeinde	Kraft- räder	Personenkraftwagen		Last- kraft- wagen	Zugmaschinen		Sonstige Kfz einschl. Kraftomni- busse	Kraft- fahrzeuge insge- samt	Kraft- fahr- zeug- anhänger
		ins- gesamt	darunter gewerb- liche Halter		ins- gesamt	dar. land-/ forstwirt- schaftliche Zugma- schinen			
	1	2	3	4	5	6	7	8	9
89143 BLAUBEUREN,ST.	665	6 361	647	286	664	623	47	8 023	1 205
89134 BLAUSTEIN	867	8 103	442	270	415	408	27	9 682	1 072
89177 BOERSLINGEN	.	95	10	.	40	40	.	148	32
89183 BREITINGEN	28	161	4	.	39	39	.	235	44
89165 DIETENHEIM,ST.	328	3 331	240	121	143	137	15	3 938	654
89160 DORNSTADT	514	5 148	622	211	490	478	14	6 377	727
89584 EHINGEN (DONAU),ST.	1 241	14 186	1 894	721	1 648	1 537	148	17 944	2 712
88499 EMERINGEN	9	92	.	.	51	51	.	152	31
89607 EMERKINGEN	35	435	26	15	.	.	.	603	129
89155 ERBACH	804	7 277	463	379	515	510	67	9 042	1 372
89608 GRIESINGEN	56	580	14	.	108	105	.	754	149
89613 GRUNDSHEIM	13	127	.	.	47	47	.	190	45
89597 HAUSEN AM BUSSEN	17	160	8	.	55	55	.	234	33
72535 HEROLDSTATT	174	1 515	138	107	.	.	.	2 047	331
89183 HOLZKIRCH	21	153	7	.	70	70	.	253	47
89185 HUETTISHEIM	84	824	51	52	.	.	.	1 062	181
89171 ILLERKIRCHBERG	267	2 564	127	79	111	111	11	3 032	348
89186 ILLERRIEDEN	239	1 901	108	49	.	.	.	2 340	345
89150 LAICHINGEN,ST.	579	5 965	660	316	703	686	41	7 604	1 089
89129 LANGENAU,ST.	795	7 417	789	355	706	634	72	9 345	1 416
89584 LAUTERACH	33	334	4	.	93	93	.	469	73
89173 LONSEE	308	2 652	127	111	358	355	16	3 445	505
89188 MERKLINGEN	160	1 102	135	62	258	254	12	1 594	367
89597 MUNDERKINGEN,ST.	234	2 589	199	141	91	74	39	3 094	524
89189 NEENSTETTEN	31	458	35	23	113	113	11	636	105
89191 NELLINGEN	148	1 105	97	100	.	.	.	1 661	285
89129 NERENSTETTEN	30	193	7	.	72	72	.	301	39
89610 OBERDISCHINGEN	111	1 095	44	26	.	.	.	1 334	218
89611 OBERMARCHANTAL	93	740	53	42	.	.	.	1 076	185
89613 OBERSTADION	108	948	51	53	.	.	.	1 310	225
89129 OELLINGEN,WUERTT	39	313	18	15	.	.	.	454	73
89614 OEPPINGEN	157	1 224	41	61	.	.	.	1 526	245
89192 RAMMINGEN	147	742	61	41	.	.	.	1 045	170
89611 RECHTENSTEIN	32	192	4	.	23	22	.	253	39
89616 ROTTENACKER	121	1 176	92	53	.	.	.	1 459	258
89601 SCHELKLINGEN,ST.	350	3 656	257	138	506	488	61	4 711	755
89194 SCHNUEPFLINGEN	111	796	33	21	.	.	.	1 080	138
89129 SETZINGEN	56	379	7	13	.	.	.	535	78
89195 STAIG	256	1 907	114	90	153	140	11	2 417	344
89617 UNTERMARCHANTAL	55	412	60	15	.	.	.	535	110
89619 UNTERSTADION	29	423	20	11	.	.	.	541	91
89597 UNTERWACHINGEN	.	93	8	.	42	42	.	145	35
89197 WEIDENSTETTEN	69	715	53	34	.	.	.	957	176
72589 WESTERHEIM	229	1 650	163	89	.	.	.	2 241	344
89198 WESTERSTETTEN	174	1 208	50	33	.	.	.	1 531	225
ZUSAMMEN	11 131	104 056	8 650	4 670	12 205	11 779	739	132 801	20 098
BC - BIBERACH (08426)									
88480 ACHSTETTEN	264	2 397	150	115	298	289	36	3 110	517
88422 ALLESHAUSEN	35	305	7	.	112	112	.	467	75
88348 ALLMANNSWEILER	29	177	5	.	61	61	.	270	41
88499 ALTHEIM	116	1 205	73	52	.	.	.	1 544	297
88448 ATTENWEILER	128	1 023	39	27	.	.	.	1 521	240
88422 BAD BUCHAU,ST.	208	2 069	132	105	160	142	30	2 572	390
88427 BAD SCHUSSENRIED,ST.	500	4 108	257	177	480	474	30	5 295	872
88450 BERKHEIM	175	1 547	130	158	286	236	24	2 190	420
88422 BETZENWEILER	53	417	37	20	.	.	.	622	116
88400 BIBERACH AN DER RISS,ST.	1 364	21 075	6 658	1 871	672	633	175	25 157	2 373
88483 BURGRIEDEN	259	2 030	88	77	226	203	14	2 606	420
88451 DETTINGEN AN DER ILLER	148	1 205	57	42	.	.	.	1 529	268
88525 DUERMENTINGEN	140	1 467	137	91	269	217	20	1 987	437
88422 DUERNAU	28	262	16	.	60	59	.	360	72
88436 EBERHARDZELL	344	2 494	236	123	617	606	14	3 592	656
88416 ERLENMOOS	125	947	28	19	.	.	.	1 350	213
88453 EROLZHEIM	181	1 724	96	68	222	213	15	2 210	326
88521 ERTINGEN	280	2 955	207	278	490	390	20	4 023	900
88484 GUTENZELL-HUERBEL	117	1 068	32	36	.	.	.	1 490	250
88454 HOCHDORF	158	1 255	65	97	172	172	11	1 693	310
88456 INGOLDINGEN	205	1 587	62	108	402	379	15	2 317	422
88422 KANZACH	46	304	16	17	.	.	.	433	74
88486 KIRCHBERG AN DER ILLER	145	1 131	96	50	.	.	.	1 487	260
88450 KIRCHDORF AN DER ILLER	182	1 920	157	85	.	.	.	2 406	407
88515 LANGENENSLINGEN	198	1 989	95	103	571	566	23	2 884	559
88471 LAUPHEIM,ST.	955	10 315	1 060	491	541	522	46	12 348	1 540
88437 MASELHEIM	340	2 500	168	149	.	.	.	3 366	577
88487 MIETINGEN	332	2 403	155	149	319	316	13	3 216	580
88441 MITTELBIBERACH	250	2 157	94	61	213	212	15	2 696	392
88422 MOOSBURG	17	147	.	18	.	.	.	207	42
88416 OCHSENHAUSEN,ST.	538	4 758	461	161	610	601	57	6 124	949
88422 OGGELSHAUSEN	70	565	42	43	.	.	.	775	135
88499 RIEDLINGEN,ST.	434	5 401	483	255	550	546	24	6 664	1 061
88430 ROT AN DER ROT	240	2 505	146	151	616	609	17	3 529	658
88433 SCHEMMERHOFEN	611	4 311	344	281	635	567	23	5 861	1 141
88477 SCHWENDI	417	3 684	478	198	460	453	25	4 784	795
88422 SEEKIRCH	23	156	.	11	.	.	.	233	38
88416 STEINHAUSEN AN DER ROTTUM	162	1 111	46	53	.	.	.	1 643	286

Anmerkungen siehe Seite 168.

(Fortsetzung): Bestand an Kraftfahrzeugen und Kraftfahrzeuganhängern am 1. Januar 2008 nach Zulassungsbezirken und Gemeinden mit vorangestellter Postleitzahl ¹⁾

Ab 1. Januar 2008 nur noch angemeldete Fahrzeuge ohne vorübergehende Stilllegungen/Außerbetriebsetzungen

Zulassungsbezirk mit Unterscheidungskennzeichen Plz Gemeinde	Kraft- räder	Personenkraftwagen		Last- kraft- wagen	Zugmaschinen		Sonstige Kfz einschl. Kraftomni- busse	Kraft- fahrzeuge insge- samt	Kraft- fahr- zeug- anhänger
		ins- gesamt	darunter gewerb- liche Halter		ins- gesamt	dar. land-/ forstwirt- schaftliche Zugma- schinen			
88459 TANNHEIM	132	1 294	61	41	.	.	.	1 673	336
88422 TIEFENBACH	40	285	8	11	.	.	.	416	95
88444 UMMENDORF	254	2 342	191	176	.	.	.	3 095	744
88527 UNLINGEN	128	1 324	35	68	280	280	19	1 819	348
88524 UTTENWEILER	272	2 028	88	100	532	530	17	2 949	594
88489 WAIN	93	895	76	52	165	129	26	1 231	207
88447 WARTHAUSEN	296	2 724	150	103	226	220	17	3 366	402
ZUSAMMEN	11 032	107 566	12 966	6 309	13 388	12 736	815	139 110	21 835
FN - BODENSEEKREIS (08435)									
88697 BERMATINGEN	394	2 195	183	60	212	208	50	2 911	377
88718 DAISENDORF	138	843	18	1 040	90
88693 DEGGENHAUSERTAL	388	2 350	148	135	606	602	18	3 497	603
88097 ERISKIRCH	338	2 427	96	85	.	.	.	3 025	315
88699 FRICKINGEN	229	1 620	101	105	.	.	.	2 325	357
88045 FRIEDRICHSHAFEN,ST.	3 360	29 557	2 968	1 126	998	955	203	35 244	3 172
88709 HAGNAU AM BODENSEE	102	752	58	43	.	.	.	1 017	124
88633 HEILIGENBERG	226	1 525	105	81	285	285	35	2 152	345
88090 IMMENSTAAD AM BODENSEE	397	3 732	517	128	207	191	27	4 491	417
88079 KRESSBRONN AM BODENSEE	615	4 516	371	176	467	429	26	5 800	630
88085 LANGENARGEN	512	4 318	378	239	232	208	54	5 355	643
88677 MARKDORF,ST.	971	7 395	868	272	443	427	26	9 107	871
88074 MECKENBEUREN	996	7 264	633	417	538	530	22	9 237	1 173
88709 MEERSBURG,ST.	430	2 864	262	102	132	132	29	3 557	306
88099 NEUKIRCH	339	1 566	71	75	.	.	.	2 378	338
88094 OBERTEURINGEN	404	2 665	158	141	357	328	17	3 584	462
88696 OWINGEN	313	2 401	176	121	278	278	19	3 132	461
88682 SALEM	960	6 251	556	317	650	641	71	8 249	1 234
78354 SIPPLINGEN	163	1 138	91	72	.	.	.	1 452	269
88719 STETTEN	102	531	16	.	61	61	.	708	73
88069 TETTNGANG,ST.	1 591	10 840	1 139	504	1 138	1 128	85	14 158	1 583
88662 UEBERLINGEN,ST.	1 205	11 324	1 212	523	518	507	71	13 641	1 531
88690 UHLINGEN-MUEHLHOFEN	535	4 119	242	124	152	151	19	4 949	529
ZUSAMMEN	14 708	112 193	10 367	4 876	8 423	8 195	809	141 009	15 903
RV - RAVENSBURG (08436)									
88147 ACHBERG	161	861	43	51	.	.	.	1 226	192
88317 AICHSTETTEN	173	1 588	86	87	.	.	.	2 141	446
88319 AITRACH	161	1 396	92	72	.	.	.	1 795	329
88361 ALTSHAUSEN	204	2 056	141	121	168	163	13	2 562	423
88279 AMTZELL	283	2 049	139	102	378	378	15	2 827	449
88260 ARGENBUHEHL	646	3 420	195	168	832	827	15	5 081	798
88326 AULENDORF,ST.	540	4 821	204	199	437	431	17	6 014	927
88339 BAD WALDSEE,ST.	1 154	10 467	796	583	972	950	163	13 339	1 917
88410 BAD WURZACH,ST.	932	7 571	421	456	1 519	1 473	75	10 553	1 834
88255 BAIENFURT	342	3 767	257	204	163	132	25	4 501	616
88255 BAINDT	326	2 616	125	128	147	144	24	3 241	506
88276 BERG	302	2 356	121	100	.	.	.	3 001	431
88368 BERGATREUTE	237	1 722	65	59	.	.	.	2 270	392
88285 BODNEGG	258	1 648	106	99	332	332	13	2 350	400
88361 BOMS	37	334	.	23	.	.	.	471	92
88370 EBENWEILER	108	658	16	26	.	.	.	868	161
88371 EBERSBACH-MUSBACH	152	970	14	43	.	.	.	1 428	255
88361 EICHSTEGEN	57	301	.	19	.	.	.	476	77
88373 FLEISCHWANGEN	42	341	14	458	79
88273 FRONREUTE	296	2 536	86	104	.	.	.	3 339	572
88287 GRUENKRAUT	237	1 655	137	117	185	184	12	2 206	352
88379 GUGGENHAUSEN	10	109	.	11	46	46	.	176	25
88263 HORGENZELL	391	2 689	89	180	669	653	11	3 940	739
88374 HOSSKIRCH	52	444	11	23	.	.	.	595	115
88316 ISNY IM ALLGAEU,ST.	818	7 019	752	332	541	525	60	8 770	1 095
88353 KISSLEGG	592	4 570	342	242	909	861	25	6 338	1 143
88376 KOENIGSEGGWALD	63	378	17	16	.	.	.	515	106
88299 LEUTKIRCH I. ALLGAEU,ST.	1 672	12 015	896	558	1 805	1 555	100	16 150	2 540
88212 RAVENSBURG,ST.	2 368	25 292	3 205	1 442	1 012	938	195	30 309	3 072
88377 RIEDHAUSEN	54	360	19	29	.	.	.	514	87
88281 SCHLIER	270	2 228	124	155	281	276	17	2 951	503
88379 UNTERWALDHAUSEN	21	177	4	.	48	48	.	250	45
88267 VOGT	337	2 540	95	96	.	.	.	3 179	499
88289 WALDBURG	233	1 790	80	68	214	214	23	2 328	351
88239 WANGEN IM ALLGAEU,ST.	1 765	14 222	1 402	600	1 111	1 083	87	17 785	2 080
88250 WEINGARTEN,ST.	887	11 605	1 383	1 572	99	72	48	14 211	1 110
88271 WILHELMSDORF	259	2 283	148	121	344	311	50	3 057	573
88364 WOLFEGG	283	1 882	107	92	278	277	13	2 548	477
88284 WOLPERTSWENDE	245	2 186	62	84	.	.	.	2 744	418
ZUSAMMEN	16 968	144 922	11 802	8 396	15 133	14 443	1 088	186 507	26 226
SIG - SIGMARINGEN (08437)									
88348 BAD SAULGAU	815	8 874	614	418	839	830	87	11 033	1 587
88631 BEURON	47	369	21	12	.	.	.	485	120
72511 BINGEN	216	1 663	56	48	.	.	.	2 134	388
72501 GAMMERTINGEN,ST.	382	3 372	228	219	372	357	23	4 368	737
88518 HERBERTINGEN	289	2 540	100	127	.	.	.	3 366	617
88634 HERDWANGEN-SCHOENACH	240	1 763	67	87	370	360	17	2 477	471

Anmerkungen siehe Seite 168.

BW, BY

(Fortsetzung): Bestand an Kraftfahrzeugen und Kraftfahrzeuganhängern am 1. Januar 2008 nach Zulassungsbezirken und Gemeinden mit vorangestellter Postleitzahl ¹⁾

Ab 1. Januar 2008 nur noch angemeldete Fahrzeuge ohne vorübergehende Stilllegungen/Außerbetriebsetzungen

Zulassungsbezirk mit Unterscheidungskennzeichen Plz Gemeinde	Kraft- räder	Personenkraftwagen		Last- kraft- wagen	Zugmaschinen		Sonstige Kfz einschl. Kraftomni- busse	Kraft- fahrzeuge insge- samt	Kraft- fahr- zeug- anhänger
		ins- gesamt	darunter gewerb- liche Halter		ins- gesamt	dar. land-/ forstwirt- schaftliche Zugma- schinen			
	1	2	3	4	5	6	7	8	9
72513 HETTINGEN,ST.	107	1 100	66	73	.	.	.	1 577	339
88367 HOHENTENGEN	286	2 355	115	128	.	.	.	3 163	578
88636 ILLMENSEE	155	1 164	64	45	.	.	.	1 587	284
72514 INZIGKOFEN	205	1 518	65	66	.	.	.	2 009	371
72505 KRAUCHENWIES	360	3 089	312	197	381	363	19	4 046	730
88637 LEIBERTINGEN	172	1 249	39	55	391	390	13	1 880	301
88512 MENGEN,ST.	557	5 402	399	327	513	477	47	6 846	1 144
88605 MESSKIRCH,ST.	469	4 283	233	258	592	572	45	5 647	981
72419 NEUFRA	150	1 095	62	44	.	.	.	1 481	246
88356 OSTRACH	471	3 763	175	251	698	655	32	5 215	1 000
88630 PFULLENDORF,ST.	696	7 146	903	430	694	662	36	9 002	1 350
88605 SAULDORF	242	1 497	72	91	448	441	22	2 300	436
72516 SCHEER,ST.	136	1 417	79	47	.	.	.	1 749	279
72477 SCHWENNINGEN,BADEN	159	945	27	66	226	223	20	1 416	236
72488 SIGMARINGEN,ST.	669	8 302	929	374	349	347	97	9 791	1 325
72517 SIGMARINGENDORF	230	2 008	85	55	99	86	15	2 407	422
72510 STETTEN AM KALTEN MARKT	283	2 760	188	126	393	382	25	3 587	570
72519 VERINGENSTADT,ST.	138	1 261	66	54	.	.	.	1 695	310
88639 WALD	196	1 477	44	58	341	339	16	2 088	427
ZUSAMMEN	7 670	70 412	5 009	3 656	9 017	8 768	594	91 349	15 249
LAND INSGESAMT	531 528	5 629 358	619 014	276 269	337 198	319 054	38 241	6 812 594	788 075
BAYERN									
IN - INGOLSTADT,STADT (09161)									
85049 INGOLSTADT	6 041	77 676	25 553	2 321	1 246	1 123	474	87 758	6 741
ZUSAMMEN	6 041	77 676	25 553	2 321	1 246	1 123	474	87 758	6 741
M - MUENCHEN,STADT (09162)									
80331 MUENCHEN	48 630	607 060	140 643	26 668	4 384	3 347	5 800	692 542	37 475
ZUSAMMEN	48 630	607 060	140 643	26 668	4 384	3 347	5 800	692 542	37 475
RO - ROSENHEIM,STADT (09163)									
83022 ROSENHEIM	2 881	29 810	4 775	1 908	554	489	274	35 427	3 036
ZUSAMMEN	2 881	29 810	4 775	1 908	554	489	274	35 427	3 036
AÖ - ALTOETTING (09171)									
84503 ALTOETTING,ST.	613	6 385	662	273	249	200	64	7 584	838
84489 BURGHAUSEN,ST.	829	9 383	807	371	181	135	132	10 896	1 114
84508 BURGKIRCHEN A.D.DALZ	567	5 342	300	231	403	383	38	6 581	844
84547 EMMERTING	278	2 201	26	50	72	71	11	2 612	326
84567 ERLBACH	139	708	8	28	.	.	.	1 192	193
84550 FEICHTEN A.D.DALZ	97	701	14	43	.	.	.	978	148
84518 GARCHING A D ALZ	655	4 576	92	166	262	257	32	5 691	802
84533 HAIMING	229	1 307	18	33	.	.	.	1 805	317
84553 HALSBACH	90	527	14	19	169	169	19	824	133
84556 KASTL	202	1 438	56	67	231	220	12	1 950	307
84558 KIRCHWEIDACH	161	1 259	50	60	192	191	20	1 692	235
84533 MARKTL,M.	185	1 563	45	64	227	226	23	2 062	334
84561 MEHRING	137	1 314	114	108	187	179	12	1 758	252
84524 NEUOETTING,ST.	424	4 224	213	225	239	193	42	5 154	713
84567 PERACH	130	701	10	22	.	.	.	1 028	153
84568 PLEISKIRCHEN	185	1 402	41	100	.	.	.	2 206	351
84571 REISCHACH	170	1 477	25	63	295	295	26	2 031	290
84533 STAMMHAM	79	613	20	24	.	.	.	767	136
84576 TEISING	144	1 162	80	94	66	62	12	1 478	280
84513 TOEGING A.INN,ST.	561	4 975	349	222	92	87	25	5 875	839
84577 TUESSLING,M.	222	1 743	45	86	188	185	16	2 255	342
84558 TYRLACHING	82	552	6	26	.	.	.	858	171
84579 UNTERNEUKIRCHEN	215	1 586	70	80	237	223	14	2 132	345
84543 WINHOERING	379	2 828	83	140	185	178	28	3 560	504
ZUSAMMEN	6 773	57 967	3 148	2 595	5 073	4 846	561	72 969	9 967
BGL - BERCHTESGADENER LAND (09172)									
83404 AINRING	525	5 303	584	222	373	359	25	6 448	701
83454 ANGER	266	2 427	133	125	361	361	16	3 195	393
83435 BAD REICHENHALL,ST.	630	8 274	893	398	187	165	69	9 558	805
83457 BAYERISCH GMAIN	127	1 500	179	69	44	42	19	1 759	196
83471 BERCHTESGADEN,M.	532	4 128	394	222	270	268	35	5 187	491
83471 BISCHOFSWIESEN	472	3 745	205	160	225	225	27	4 629	402
83395 FREILASSING,ST.	778	8 451	1 518	408	317	166	62	10 016	1 036
83410 LAUFEN,ST.	428	3 416	270	102	365	364	21	4 332	538
83487 MARKTSCHELLENBERG,M.	189	1 062	70	66	124	123	11	1 452	168
83451 PIDING	311	2 876	221	136	135	123	14	3 472	349
83486 RAMSAU B.BERCHTESGAD.	197	1 003	92	54	.	.	.	1 379	204
83416 SAALDORF	386	3 039	208	105	418	410	21	3 969	540
83458 SCHNEIZLREUTH	88	777	44	34	.	.	.	982	155
83471 SCHOENAU A.KOENIGSSEE	467	2 944	207	118	166	164	36	3 731	426
83317 TEISENDORF,M.	636	5 050	348	227	941	941	53	6 907	1 038
ZUSAMMEN	6 032	53 995	5 366	2 446	4 123	3 906	420	67 016	7 442

Anmerkungen siehe Seite 168.

(Fortsetzung): Bestand an Kraftfahrzeugen und Kraftfahrzeuganhängern am 1. Januar 2008 nach Zulassungsbezirken und Gemeinden mit vorangestellter Postleitzahl ¹⁾

Ab 1. Januar 2008 nur noch angemeldete Fahrzeuge **ohne** vorübergehende Stilllegungen/Außerbetriebsetzungen

Zulassungsbezirk mit Unterscheidungskennzeichen Plz Gemeinde	Kraft- räder	Personenkraftwagen		Last- kraft- wagen	Zugmaschinen		Sonstige Kfz einschl. Kraftomni- busse	Kraft- fahrzeuge insge- samt	Kraft- fahr- zeug- anhänger
		ins- gesamt	darunter gewerb- liche Halter		ins- gesamt	dar. land-/ forstwirt- schaftliche Zugma- schinen			
	1	2	3	4	5	6	7	8	9
TÖL - BAD TOELZ-WOLFRATSHAUSEN (09173)									
83670 BAD HEILBRUNN	263	2 132	77	96	.	.	.	2 729	319
83646 BAD TOELZ,ST.	812	9 093	857	457	251	229	69	10 682	924
83671 BENEDIKTBEUERN	236	1 850	80	86	.	.	.	2 361	308
83673 BICHL	137	1 064	28	67	.	.	.	1 400	198
83623 DIETRAMSZELL	425	3 135	212	185	763	761	44	4 552	664
82544 EGLING	453	3 123	221	240	630	624	29	4 475	695
82547 EURASBURG	309	2 444	140	147	320	320	19	3 239	438
83674 GAISSACH	251	1 684	67	116	323	322	12	2 386	345
82538 GERETSRIED,ST.	1 190	12 242	1 396	581	170	163	80	14 263	1 291
83677 GREILING	104	888	38	43	.	.	.	1 115	118
82057 ICKING	221	1 997	107	50	.	.	.	2 415	237
83676 JACHENAU	57	490	24	35	.	.	.	706	136
82431 KOCHEL A.SEE	260	2 180	192	116	197	196	21	2 774	374
82549 KOENIGSDORF	235	1 754	87	85	.	.	.	2 351	336
83661 LENGGRIES	647	5 429	645	346	507	493	35	6 964	901
82541 MUENSING	268	2 450	163	95	394	394	31	3 238	397
83677 REICHERSBEUERN	144	1 190	46	66	.	.	.	1 536	210
83679 SACHSENKAM	89	713	33	44	.	.	.	955	120
82444 SCHLEHDORF	67	632	20	16	.	.	.	853	90
83646 WACKERSBERG	248	1 954	100	134	385	384	21	2 742	362
82515 WOLFRATSHAUSEN,ST.	1 013	9 447	1 320	506	133	114	52	11 151	921
ZUSAMMEN	7 429	65 891	5 853	3 511	5 594	5 516	462	82 887	9 384
DAH - DACHAU (09174)									
85250 ALTOMJENSTER,M.	520	3 860	120	243	689	686	38	5 350	874
82140 BERGKIRCHEN	534	4 254	329	299	563	542	30	5 680	858
85221 DACHAU,ST.	2 195	19 848	1 613	839	332	290	153	23 367	2 110
85253 ERDWEG	389	3 203	118	144	.	.	.	4 031	570
85778 HAIMHAUSEN	349	2 617	108	119	156	154	33	3 274	396
85241 HEBERTSHAUSEN	379	2 763	85	119	214	208	18	3 493	478
86567 HILGERTSHAUSEN-TANDERN	222	1 815	85	92	261	261	14	2 404	389
85757 KARLSFELD	1 008	8 880	759	373	91	84	72	10 424	903
85229 MARKT INDERSDORF,M.	684	5 249	224	207	621	608	41	6 802	908
85235 ODELZHAUSEN	343	2 663	277	163	238	225	42	3 449	451
85238 PETERSHAUSEN	305	2 744	90	110	352	256	11	3 522	549
82287 PFAFFENHOFEN A.D.GLONN	154	1 108	45	66	.	.	.	1 512	218
85244 ROEHRMOOS	364	2 757	70	115	.	.	.	3 480	438
85247 SCHWABHAUSEN	474	3 306	112	175	238	238	14	4 207	470
85254 SULZEMOOS	202	1 481	104	77	.	.	.	1 913	287
85256 VIERKIRCHEN	287	2 102	112	80	180	178	13	2 662	416
85258 WEICHS	207	1 674	63	64	144	143	12	2 101	306
ZUSAMMEN	8 616	70 324	4 314	3 285	4 921	4 709	525	87 671	10 621
EBE - EBERSBERG (09175)									
85646 ANZING	225	2 189	229	116	164	160	16	2 710	268
83565 ASSLING	334	2 385	122	121	423	420	26	3 289	429
85625 BAIERN	92	753	36	48	.	.	.	1 076	176
85667 BRUCK	76	640	36	35	.	.	.	933	114
85560 EBERSBERG,ST.	511	6 071	810	289	440	369	54	7 365	790
85658 EGMATING	151	1 265	96	62	.	.	.	1 634	220
83550 EMMERING	105	817	44	33	.	.	.	1 233	173
85661 FORSTINNING	208	2 124	304	268	196	153	35	2 831	482
83553 FRAUENNEUHARTING	123	667	51	53	.	.	.	1 089	162
85625 GLONN,M.	287	2 546	223	130	284	280	55	3 302	343
85667 GRAFING B.MUENCHEN ST.	690	6 392	658	242	352	332	40	7 716	761
85664 HOHENLINDEN	191	1 698	157	120	285	258	12	2 306	372
85614 KIRCHSEEON,M.	430	4 768	516	172	125	125	14	5 509	481
85570 MARKT SCHWABEN,M.	499	5 329	485	198	75	75	40	6 141	460
85665 MOOSACH	98	793	53	35	.	.	.	1 051	143
85667 OBERPFRAMMERN	160	1 271	127	90	.	.	.	1 619	203
85652 PLIENING	325	2 934	274	168	196	191	12	3 635	342
85586 POING	599	6 014	495	188	151	142	21	6 973	475
85643 STEINHOERING	254	2 152	129	93	.	.	.	2 884	369
85591 VATERSTETTEN	982	11 001	1 032	489	344	267	23	12 839	1 128
85598 ZORNEDING	411	4 482	285	122	119	117	18	5 152	373
ZUSAMMEN	6 751	66 291	6 162	3 072	4 760	4 488	413	81 287	8 264
EI - EICHSTAETT (09176)									
85111 ADELSCHLAG	210	1 583	20	38	.	.	.	2 164	395
93336 ALTMANNSTEIN,M.	548	3 869	95	120	801	798	16	5 354	953
92339 BEILNGRIES,ST.	675	4 875	321	205	811	785	29	6 595	997
85113 BOEHMFELD	135	839	19	29	.	.	.	1 106	183
85114 BUXHEIM	256	1 818	63	69	.	.	.	2 313	375
85095 DENKENDORF	325	2 390	134	117	310	307	29	3 171	553
91795 DOLLNSTEIN,M.	186	1 556	27	39	.	.	.	1 987	366
85116 EGWEIL	70	598	19	17	.	.	.	783	139
85072 EICHSTAETT,ST.	659	6 228	705	287	227	219	115	7 516	916
85117 EITENSHEIM	147	1 279	15	42	.	.	.	1 592	227
85080 GAIMERSHEIM,M.	750	5 885	700	390	254	199	36	7 315	1 087
85098 GROSSMEHRING	475	3 436	92	128	390	333	18	4 447	776
85120 HEPBERG	209	1 331	32	31	.	.	.	1 601	203
85122 HITZHOFEN	217	1 481	31	40	.	.	.	1 933	351
85125 KINDING,M.	219	1 548	148	132	394	389	24	2 317	407

Anmerkungen siehe Seite 168.

BY

(Fortsetzung): Bestand an Kraftfahrzeugen und Kraftfahrzeuganhängern am 1. Januar 2008 nach Zulassungsbezirken und Gemeinden mit vorangestellter Postleitzahl ¹⁾

Ab 1. Januar 2008 nur noch angemeldete Fahrzeuge ohne vorübergehende Stilllegungen/Außerbetriebsetzungen

Zulassungsbezirk mit Unterscheidungskennzeichen Plz Gemeinde	Kraft- räder	Personenkraftwagen		Last- kraft- wagen	Zugmaschinen		Sonstige Kfz einschl. Kraftomni- busse	Kraft- fahrzeuge insge- samt	Kraft- fahr- zeug- anhänger
		ins- gesamt	darunter gewerb- liche Halter		ins- gesamt	dar. land-/ forstwirt- schaftliche Zugma- schinen			
	1	2	3	4	5	6	7	8	9
85110 KIPFENBERG,M.	409	2 883	95	94	505	503	12	3 903	694
85092 KOESCHING,M.	607	4 308	121	150	313	288	21	5 399	797
85101 LENTING	350	2 394	178	81	.	.	.	2 888	367
93349 MINDELSTETTEN	156	868	12	35	.	.	.	1 293	236
91804 MOERNSHEIM,M.	115	878	23	29	.	.	.	1 205	161
85128 NASSENFELS,M.	114	1 064	12	32	.	.	.	1 425	243
85129 OBERDOLLING	119	670	40	132	148	120	11	1 080	256
85104 PFOERRING,M.	287	1 976	59	79	383	382	22	2 747	422
85131 POLLENFELD	164	1 627	71	84	.	.	.	2 281	396
85132 SCHERNFELD	188	1 726	66	89	357	355	15	2 375	391
85134 STAMMHAM	291	1 903	58	51	180	180	16	2 441	342
85135 TITTING,M.	167	1 446	70	50	584	583	24	2 271	327
85137 WALTING	162	1 336	46	31	.	.	.	1 799	305
91809 WELLHEIM,M.	175	1 557	45	47	.	.	.	2 020	426
85139 WETTSTETTEN	426	2 345	54	46	97	94	25	2 939	423
ZUSAMMEN	8 811	65 697	3 371	2 714	8 536	8 283	502	86 260	13 714
ED - ERDING (09177)									
85459 BERGLERN	156	1 488	97	60	.	.	.	1 872	211
85461 BOCKHORN	246	2 078	82	149	460	455	11	2 944	395
85656 BUCH A.BUCHRAIN	109	864	33	37	.	.	.	1 167	163
84405 DORFEN,ST.	699	7 077	487	344	1 124	1 107	116	9 360	1 150
85462 EITTING	182	1 377	54	116	245	244	73	1 993	324
85435 ERDING,ST.	1 507	16 708	1 677	681	484	470	97	19 477	1 584
85464 FINSING	324	2 370	139	148	.	.	.	3 078	378
85659 FORSTERN	217	1 793	110	101	225	222	14	2 350	298
85447 FRAUNBERG	264	2 002	77	141	427	426	50	2 884	348
84432 HOHENPOLDING	96	819	40	41	.	.	.	1 257	256
84416 INNING A.HOLZ	95	845	45	35	.	.	.	1 098	145
84424 ISEN,M.	362	3 102	163	174	500	487	20	4 158	566
84178 KIRCHBERG	84	570	19	64	.	.	.	933	129
85465 LANGENPREISING	189	1 512	78	66	.	.	.	2 043	245
84435 LENGENDORF	189	1 539	58	73	372	369	18	2 191	311
85452 MOOSINNING	339	3 017	129	251	351	326	14	3 972	553
85467 NEUCHING	159	1 383	76	100	168	167	14	1 824	242
85356 OBERDING	352	3 467	727	359	442	429	31	4 651	567
85570 OTTENHOFEN	115	924	35	33	.	.	.	1 189	123
85669 PASTETTEN	195	1 388	52	70	.	.	.	1 893	266
84427 SANKT WOLFGANG	253	2 348	130	142	500	491	35	3 278	548
84439 STEINKIRCHEN	107	724	13	31	.	.	.	1 092	172
84416 TAUFKIRCHEN(VILS)	516	5 054	170	242	760	728	41	6 613	1 021
85469 WALPERTSKIRCHEN	103	1 089	45	47	.	.	.	1 434	170
85456 WARTENBERG (OBERBAYERN)	258	2 823	307	123	172	167	19	3 395	368
85457 WOERTH	270	2 281	60	90	.	.	.	2 849	301
ZUSAMMEN	7 386	68 642	4 903	3 718	8 631	8 453	618	88 995	10 834
FS - FREISING (09178)									
85391 ALLERSHAUSEN	329	3 021	335	195	275	260	39	3 859	427
85395 ATTENKIRCHEN	168	1 438	50	98	.	.	.	1 889	253
84072 AU I.D.HALLERTAU,M.	404	3 327	260	201	659	574	42	4 633	711
85386 ECHING	661	7 379	1 442	424	288	253	40	8 792	816
85777 FAHRENZHAUSEN	395	2 659	183	196	298	285	17	3 565	486
85354 FREISING,ST.	2 141	20 316	2 308	955	766	748	145	24 323	2 205
85408 GAMMELSDORF	66	826	26	49	.	.	.	1 118	175
85410 HAAG A.D.AMPEL	210	1 654	59	75	.	.	.	2 142	283
85356 HALLBERGMOOS	575	6 356	2 035	1 518	321	308	53	8 823	637
85413 HOERGERTSHAUSEN	170	1 122	49	48	.	.	.	1 585	278
85411 HOHENKAMMER	163	1 500	268	89	239	233	15	2 006	251
85414 KIRCHDORF A.D.AMPEL	192	1 585	54	106	263	254	17	2 163	337
85402 KRANZBERG	237	2 343	157	97	.	.	.	3 022	394
85416 LANGENBACH	261	2 250	166	89	238	237	16	2 854	336
85417 MARZLING	156	1 547	85	53	.	.	.	1 902	200
85419 MAUERN	197	1 638	69	95	207	205	11	2 148	279
85368 MOOSBURG A.D.ISAR,ST.	858	8 024	563	323	347	322	167	9 719	1 094
85405 NANDLSTADT,M.	325	2 768	92	99	.	.	.	3 533	370
85375 NEUFABRN B.FREISING	979	9 524	1 197	643	466	393	43	11 655	1 325
85307 PAUNZHAUSEN	126	856	24	43	.	.	.	1 173	166
84104 RUDELZHAUSEN	255	1 904	90	96	434	424	22	2 711	376
85368 WANG	215	1 446	112	102	.	.	.	2 013	360
85395 WOLFERSDORF	143	1 363	73	79	.	.	.	1 884	234
85406 ZOLLING	357	2 498	143	154	316	308	47	3 372	413
ZUSAMMEN	9 583	87 344	9 840	5 827	7 395	7 049	735	110 884	12 406
FFB - FUERSTENFELDBRUCK (09179)									
82276 ADELSHOFEN	162	880	14	54	.	.	.	1 251	216
82239 ALLING	261	2 082	126	128	228	227	16	2 715	338
82278 ALTHEGNERBERG	156	976	21	37	.	.	.	1 268	196
82281 EGENHOFEN	268	1 886	73	127	.	.	.	2 568	405
82223 EICHENAU	543	5 832	254	232	58	45	21	6 686	650
82275 EMMERING	378	3 135	129	137	83	83	15	3 748	458
82256 FUERSTENFELDBRUCK,ST.	1 503	16 332	1 349	668	234	225	100	18 837	1 648
82110 GERMERING	1 507	17 731	964	565	241	218	33	20 077	1 406
82284 GRAFRATH	253	1 947	90	59	.	.	.	2 333	329
82194 GROEBENZELL	944	9 737	595	342	53	41	59	11 135	1 053

Anmerkungen siehe Seite 168.

(Fortsetzung): Bestand an Kraftfahrzeugen und Kraftfahrzeuganhängern am 1. Januar 2008 nach Zulassungsbezirken und Gemeinden mit vorangestellter Postleitzahl ¹⁾

Ab 1. Januar 2008 nur noch angemeldete Fahrzeuge **ohne** vorübergehende Stilllegungen/Außerbetriebsetzungen

Zulassungsbezirk mit Unterscheidungskennzeichen Plz Gemeinde	Kraft- räder	Personenkraftwagen		Last- kraft- wagen	Zugmaschinen		Sonstige Kfz einschl. Kraftomni- busse	Kraft- fahrzeuge insge- samt	Kraft- fahr- zeug- anhänger
		ins- gesamt	darunter gewerb- liche Halter		ins- gesamt	dar. land-/ forstwirt- schaftliche Zugma- schinen			
82285 HATTENHOFEN	87	766	21	35	.	.	.	972	156
82287 JESENWANG	90	812	32	60	.	.	.	1 109	201
82288 KOTTGEISERING	118	830	9	20	.	.	.	1 042	119
82290 LANDSBERIED	78	780	31	28	.	.	.	994	139
82216 MAISACH	844	6 984	703	507	430	426	53	8 818	1 209
82291 MAMMENDORF	300	2 287	125	131	168	168	23	2 909	415
82293 MITTELSTETTEN	144	1 034	32	45	.	.	.	1 392	223
82272 MOORENWEIS	293	2 280	109	146	393	391	33	3 145	524
82294 OBERSCHWEINBACH	124	828	30	57	.	.	.	1 084	179
82140 OLCHING	1 373	12 245	691	542	245	239	70	14 475	1 435
82178 PUCHHEIM	859	9 685	887	401	130	130	27	11 102	952
82296 SCHOENGEISING	104	985	17	46	.	.	.	1 181	167
82299 TUERKENFELD	196	1 723	52	94	.	.	.	2 181	318
ZUSAMMEN	10 585	101 777	6 354	4 461	3 700	3 602	499	121 022	12 736
GAP - GARMISCH-PARTENKIRCHEN (09180)									
82433 BAD KOHLGRUB	146	1 152	90	59	.	.	.	1 608	213
82435 BAYERSOIEN	91	657	55	38	.	.	.	968	126
82438 ESCHENLOHE	113	815	80	55	.	.	.	1 182	282
82488 ETTAL	55	354	34	510	74
82490 FARCHANT	284	1 997	177	121	133	132	17	2 552	280
82467 GARM.-PARTENKIRCHEN,M.	1 487	13 353	1 769	739	500	493	106	16 185	1 380
82491 GRAINAU	291	1 887	158	68	.	.	.	2 366	264
82439 GROSSWEIL	130	806	63	56	.	.	.	1 131	168
82493 KRUIEN	169	1 015	83	40	.	.	.	1 328	178
82481 MITTENWALD,M.	543	3 589	353	208	286	286	21	4 647	679
82418 MURNAU A.STAFFELSEE,M.	689	6 097	788	261	260	259	35	7 342	719
82487 OBERAMMERGAU	249	2 518	238	97	112	112	26	3 002	364
82496 OBERAU	187	1 572	127	92	39	37	12	1 902	227
82441 OHLSTADT	314	1 796	105	99	.	.	.	2 425	323
82418 RIEGSEE	70	665	42	35	.	.	.	955	163
82442 SAULGRUB	131	949	88	42	.	.	.	1 310	166
82445 SCHWAIGEN	33	318	13	.	48	48	.	409	71
82418 SEEHAUSEN A.STAFFELSEE	133	1 149	108	39	.	.	.	1 430	163
82447 SPATZENHAUSEN	52	441	52	28	.	.	.	651	111
82449 UFFING A.STAFFELSEE	180	1 659	187	97	271	270	12	2 219	298
82497 UNTERAMMERGAU	95	732	41	35	.	.	.	1 047	126
82499 WALLGAU	156	756	66	38	.	.	.	1 075	171
ZUSAMMEN	5 598	44 277	4 717	2 276	3 776	3 653	317	56 244	6 546
LL - LANDSBERG AM LECH (09181)									
86974 APFELDORF	109	636	30	22	.	.	.	943	156
86920 DENKLINGEN	243	1 464	150	96	.	.	.	2 197	370
86911 DIESSEN A.AMMERSEE,M.	619	5 376	440	263	498	495	33	6 789	942
82279 ECHING A. AMMERSEE	88	1 042	120	51	.	.	.	1 249	169
86492 EGLING A.D.PAAR	128	1 178	43	46	.	.	.	1 536	221
86922 ERESING	124	914	124	42	.	.	.	1 208	172
86923 FINNING	125	971	49	44	.	.	.	1 333	209
86925 FUCHSTAL	302	2 028	97	78	345	335	17	2 770	521
82269 GELTENDORF	384	2 812	109	91	357	349	11	3 655	563
86926 GREIFENBERG	124	1 165	129	78	.	.	.	1 423	197
86928 HOFSTETTEN	127	1 042	30	39	.	.	.	1 383	200
86857 HURLACH	116	883	65	37	.	.	.	1 207	178
86859 IGLING	191	1 318	74	58	203	203	13	1 783	243
86916 KAUFERING	597	5 943	1 184	191	146	146	15	6 892	784
86981 KINSAU	83	585	21	13	.	.	.	802	150
86899 LANDSBERG AM LECH,ST.	1 505	14 688	2 115	674	443	408	148	17 458	2 012
86836 OBERMEITINGEN	106	831	41	21	.	.	.	1 025	172
86929 PENZING	313	2 062	66	85	259	254	16	2 735	439
86931 PRITTRICHING	184	1 424	78	79	.	.	.	1 936	293
86932 PUERGEN	282	1 959	93	83	.	.	.	2 601	406
86934 REICHLING	179	1 045	111	37	.	.	.	1 538	250
86935 ROTT	108	820	44	41	.	.	.	1 151	187
86937 SCHEURING	134	1 092	67	46	.	.	.	1 414	184
86938 SCHONDORF A.AMMERSEE	207	1 987	201	81	44	43	18	2 337	286
86940 SCHWIFTING	69	516	14	18	.	.	.	677	112
86943 THAINING	83	544	18	18	.	.	.	768	124
86944 UNTERDIESSEN	108	753	44	44	.	.	.	1 032	191
86919 UTTING A.AMMERSEE	261	2 290	191	126	199	199	43	2 919	466
86946 VILGERTSHOFEN	212	1 399	63	61	326	324	14	2 012	340
86947 WEIL	306	2 113	96	130	.	.	.	2 948	440
86949 WINDACH	253	2 093	144	85	210	208	12	2 653	354
ZUSAMMEN	7 670	62 973	6 051	2 778	6 509	6 423	444	80 374	11 331
MB - MIESBACH (09182)									
83707 BAD WIESSEE	213	2 506	229	104	77	77	11	2 911	308
83735 BAYRISCHZELL	92	804	45	57	91	86	12	1 056	175
83730 FISCHBACHAU	497	3 278	107	189	523	510	23	4 510	701
83703 GMUND A.TEGERNSEE	422	3 682	325	191	286	264	32	4 613	554
83734 HAUSHAM	494	4 355	225	211	174	162	21	5 255	592
83607 HOLZKIRCHEN,M.	802	8 552	1 414	379	389	382	56	10 178	994
83737 IRSCHENBERG	256	1 773	88	108	422	419	34	2 593	344
83700 KREUTH	198	1 730	58	57	.	.	.	2 111	260
83714 MIESBACH,ST.	644	6 300	754	363	334	328	72	7 713	785

Anmerkungen siehe Seite 168.

(Fortsetzung): Bestand an Kraftfahrzeugen und Kraftfahrzeuganhängern am 1. Januar 2008 nach Zulassungsbezirken und Gemeinden mit vorangestellter Postleitzahl ¹⁾

Ab 1. Januar 2008 nur noch angemeldete Fahrzeuge **ohne** vorübergehende Stilllegungen/Außerbetriebsetzungen

Zulassungsbezirk mit Unterscheidungskennzeichen Plz Gemeinde	Kraft- räder	Personenkraftwagen		Last- kraft- wagen	Zugmaschinen		Sonstige Kfz einschl. Kraftomni- busse	Kraft- fahrzeuge insge- samt	Kraft- fahr- zeug- anhänger
		ins- gesamt	darunter gewerb- liche Halter		ins- gesamt	dar. land-/ forstwirt- schaftliche Zugma- schinen			
	1	2	3	4	5	6	7	8	9
83624 OTTERFING	283	2 345	152	121	144	138	13	2 906	328
83700 ROTTACH-EGERN	320	3 636	322	136	160	158	21	4 273	364
83727 SCHLIERSEE,M.	390	3 627	231	148	135	133	19	4 319	504
83684 TEGERNSEE,ST.	174	2 037	164	81	43	43	14	2 349	194
83626 VALLEY	240	1 785	166	68	.	.	.	2 353	316
83666 WAAKIRCHEN	371	3 308	176	203	302	294	34	4 218	495
83627 WARNGAU	310	2 238	210	193	419	415	21	3 181	433
83629 WEYARN	268	2 053	280	106	290	275	13	2 730	404
ZUSAMMEN	5 974	54 009	4 946	2 715	4 159	4 052	412	67 269	7 751
MÜ - MUEHLDORF A.INN (09183)									
84539 AMPFING	390	3 286	243	219	286	277	26	4 207	592
84544 ASCHAU A.INN	194	1 791	212	95	165	165	13	2 258	334
84428 BUCHBACH,M.	220	1 744	203	123	305	302	25	2 417	412
84546 EGGLEKOFEN	90	707	13	40	.	.	.	978	178
84513 ERHARTING	52	468	18	34	.	.	.	664	149
83536 GARS A.INN,M.	296	2 189	183	101	441	439	13	3 040	438
83527 HAAG I.OB.,M.	429	3 420	210	211	299	270	28	4 387	572
84431 HELDENSTEIN	172	1 421	44	88	179	178	14	1 874	274
84555 JETTENBACH	55	449	8	25	.	.	.	614	113
83527 KIRCHDORF	106	806	38	58	.	.	.	1 214	171
84559 KRAIBURG A.INN,M.	325	2 176	41	105	.	.	.	2 820	402
84494 LOHKIRCHEN	37	389	10	19	.	.	.	592	109
83558 MAITENBETH	143	1 092	44	37	253	253	17	1 542	198
84562 METTENHEIM	230	1 781	37	64	224	223	16	2 315	364
84453 MUEHLDORF A.INN,ST.	909	9 342	1 036	528	256	248	97	11 132	1 331
84494 NEUMARKT-SANKT VEIT,ST.	434	3 278	122	170	664	660	48	4 594	803
84494 NIEDERBERGKIRCHEN	90	737	14	37	.	.	.	1 070	163
84494 NIEDERTAUFKIRCHEN	90	751	26	54	.	.	.	1 172	216
84564 OBERBERGKIRCHEN	161	928	24	41	.	.	.	1 430	227
84565 OBERNEUKIRCHEN	55	461	.	26	.	.	.	708	113
84405 OBERTAUFKIRCHEN	181	1 268	59	74	.	.	.	1 902	296
84570 POLLING	297	2 057	85	118	391	366	25	2 888	521
84431 RATTENKIRCHEN	104	558	25	36	.	.	.	867	157
83562 RECHTMEHRING	115	992	44	75	338	332	12	1 532	202
84437 REICHERTSHEIM	98	901	36	105	364	352	17	1 485	276
84573 SCHOENBERG	96	564	.	28	.	.	.	971	178
84419 SCHWINDEGG	205	1 841	85	101	250	219	15	2 412	377
84574 TAUFKIRCHEN	115	757	34	44	.	.	.	1 168	171
83567 UNTERREIT	129	982	66	63	339	339	16	1 529	241
84478 WALDKRAIBURG,ST.	961	11 090	833	456	174	146	72	12 753	1 379
84539 ZANGBERG	74	546	21	15	.	.	.	721	109
ZUSAMMEN	6 853	58 772	3 824	3 190	7 908	7 725	533	77 256	11 066
M - MUENCHEN (09184)									
85609 ASCHHEIM	384	4 792	1 255	778	139	133	51	6 144	458
85653 AYING	333	2 487	251	159	304	298	31	3 314	362
82065 BAIERBRUNN	157	1 652	240	76	46	46	11	1 942	181
85649 BRUNNTHAL	377	3 136	475	187	154	139	104	3 958	424
85622 FELDKIRCHEN	377	4 075	1 329	382	72	56	39	4 945	672
85748 GARCHING B.MUENCHEN	677	8 376	1 909	897	191	101	202	10 343	1 230
82166 GRAEFELFING	715	9 256	2 717	480	122	59	117	10 690	844
85630 GRASBRUNN	344	4 019	827	161	98	96	17	4 639	312
82031 GRUENWALD	470	8 322	2 084	259	59	58	47	9 157	429
85540 HAAR	897	10 541	2 064	323	103	92	58	11 922	707
85635 HOEHENKIRCHEN-SIEGERTSBRUNN	505	4 787	360	159	100	96	14	5 565	381
85521 HOHENBRUNN	448	4 788	903	324	91	90	41	5 692	511
85737 ISMANING	853	10 242	2 815	467	357	346	91	12 010	781
85551 KIRCHHEIM B.MUENCHEN	685	11 361	5 026	636	152	134	101	12 935	782
85579 NEUBIBERG	702	5 979	375	146	.	.	.	6 881	371
82061 NEURIED	360	4 211	547	209	53	50	23	4 856	352
82041 OBERHACHING	705	9 538	3 473	390	173	172	31	10 837	786
85764 OBERSCHLEISSHEIM	594	5 281	485	188	104	99	42	6 209	521
85521 OTTOBRUNN	1 070	12 598	2 492	684	53	51	67	14 472	783
82152 PLANEGG	483	6 849	1 959	330	85	84	28	7 775	477
82049 PULLACH I.ISARTAL	366	53 121	48 756	5 351	39	36	32	58 909	354
85640 PUTZBRUNN	376	3 839	709	150	82	81	18	4 465	340
82054 SAUERLACH	381	4 028	587	231	319	298	24	4 983	503
82067 SCHAEFTLARN	341	2 769	215	95	124	124	17	3 346	320
82064 STRASSLACH-DINGHARTING	199	1 859	145	91	.	.	.	2 325	263
82024 TAUFKIRCHEN	772	9 537	1 374	319	125	120	61	10 814	671
85774 UNTERFOEHRING	498	5 406	1 625	221	61	59	35	6 221	359
82008 UNTERHACHING	1 089	16 387	6 227	429	116	106	44	18 065	726
85716 UNTERSCHLEISSHEIM	1 392	14 542	2 713	730	200	101	111	16 975	1 387
ZUSAMMEN	16 550	243 778	93 937	14 852	3 722	3 321	1 487	280 389	16 287
ND - NEUBURG-SCHROBENHAUSEN (09185)									
86561 ARESING	338	1 648	105	70	391	390	12	2 459	362
86562 BERG I.GAU	101	716	56	58	.	.	.	1 093	167
86673 BERGHEIM	160	1 098	47	33	.	.	.	1 558	250
86564 BRUNNEN	114	949	94	65	.	.	.	1 432	233
86666 BURGHEIM,M.	262	2 681	207	206	472	470	17	3 638	771
86676 EHEKIRCHEN	251	2 147	129	104	668	652	14	3 184	541
86565 GACHENBACH	188	1 348	73	101	363	362	11	2 011	334

Anmerkungen siehe Seite 168.

(Fortsetzung): Bestand an Kraftfahrzeugen und Kraftfahrzeuganhängern am 1. Januar 2008 nach Zulassungsbezirken und Gemeinden mit vorangestellter Postleitzahl ¹⁾

Ab 1. Januar 2008 nur noch angemeldete Fahrzeuge **ohne** vorübergehende Stilllegungen/Außerbetriebsetzungen

Zulassungsbezirk mit Unterscheidungskennzeichen Plz Gemeinde	Kraft- räder	Personenkraftwagen		Last- kraft- wagen	Zugmaschinen		Sonstige Kfz einschl. Kraftomni- busse	Kraft- fahrzeuge insge- samt	Kraft- fahr- zeug- anhänger
		ins- gesamt	darunter gewerb- liche Halter		ins- gesamt	dar. land-/ forstwirt- schaftliche Zugma- schinen			
	1	2	3	4	5	6	7	8	9
86668 KARLSHULD	427	2 864	138	140	.	.	.	3 802	725
85123 KARLSKRON	460	2 846	372	208	.	.	.	3 996	952
86669 KOENIGSMOOS	348	2 574	177	134	510	506	25	3 591	709
86571 LANGENMOSEN	155	881	92	94	252	251	31	1 413	238
86633 NEUBURG A.D.DONAU,ST.	1 342	14 287	1 420	705	605	573	123	17 062	2 622
86697 OBERHAUSEN	190	1 463	78	63	.	.	.	1 913	339
86643 RENNERTSHOFEN,M.	336	2 790	120	115	.	.	.	3 962	715
86701 ROHRENFELS	122	845	32	51	.	.	.	1 203	220
86529 SCHROBENHAUSEN,ST.	939	9 347	1 457	550	599	568	105	11 540	1 644
86579 WAIDHOFEN	175	1 291	110	50	242	240	19	1 777	267
86706 WEICHERING	162	1 294	42	52	.	.	.	1 719	305
ZUSAMMEN	6 070	51 069	4 749	2 799	7 008	6 805	407	67 353	11 394
PAF - PFAFFENHOFEN A.D.ILM (09186)									
85107 BAAR-EBENHAUSEN	376	2 626	73	80	125	110	16	3 223	556
85119 ERNSGADEN	143	857	10	45	.	.	.	1 105	216
85290 GEISENFELD,ST.	602	5 439	231	366	865	828	39	7 311	1 089
85302 GEROLSBACH	214	1 905	53	101	508	508	23	2 751	413
85276 HETTENSHAUSEN	125	1 091	46	58	166	144	.	1 440	204
86558 HOHENWART,M.	343	2 411	97	223	711	564	23	3 711	865
85304 ILMMUENSTER	168	1 323	34	53	.	.	.	1 692	224
85305 JETZENDORF	218	1 733	78	54	.	.	.	2 265	300
85077 MANCHING	709	5 736	283	249	309	294	56	7 059	1 100
85126 MUENCHSMUENSTER	293	1 638	33	78	169	132	15	2 193	447
85276 PFAFFENHOFEN A.D.I.,ST.	1 557	13 068	1 143	623	912	864	95	16 255	1 821
85309 POERNBACH	148	1 135	44	120	.	.	.	1 690	298
85293 REICHERTSHAUSEN	403	2 801	68	94	.	.	.	3 571	461
85084 REICHERTSHOFEN,M.	519	4 126	172	168	385	347	26	5 224	924
85296 ROHRBACH	424	3 033	126	126	.	.	.	3 959	514
85298 SCHEYERN	403	2 718	94	137	411	407	21	3 690	566
85301 SCHWEITENKIRCHEN	435	3 125	205	258	643	618	16	4 477	714
85088 VOHBURG A.D.DONAU,ST.	595	3 919	195	165	479	430	29	5 187	885
85283 WOLNZACH,M.	748	6 300	608	493	949	929	32	8 522	1 269
ZUSAMMEN	8 423	64 984	3 593	3 491	8 000	7 497	427	85 325	12 866
RO - ROSENHEIM (09187)									
83544 ALBACHING	103	913	58	40	.	.	.	1 235	186
83123 AMERANG	207	2 091	195	147	465	452	18	2 928	418
83229 ASCHAU I.CHIEMGAU	315	2 955	268	121	271	270	15	3 677	401
83547 BABENSHAM	144	1 634	110	92	446	436	30	2 346	338
83043 BAD AIBLING,ST.	756	8 446	569	343	385	380	60	9 990	1 073
83093 BAD ENDORF	397	3 870	352	212	415	411	33	4 927	573
83075 BAD FEILNBACH	471	4 171	237	238	504	504	27	5 411	686
83233 BERNAU A.CHIEMSEE	370	3 284	291	150	249	248	17	4 070	527
83098 BRANNENBURG	287	2 823	286	120	173	172	20	3 423	424
83254 BREITBRUNN A.CHIEMSEE	102	934	84	44	.	.	.	1 197	165
83052 BRUCKMUHL,M.	995	8 984	695	403	460	454	55	10 897	1 442
83209 CHIEMSEE	10	97	9	123	16
83533 EDLING	248	2 426	166	103	325	244	17	3 119	563
83125 EGGSTAETT	160	1 535	136	84	.	.	.	1 949	249
83549 EISELFING	180	1 800	238	185	420	354	28	2 613	435
83620 FELDKIRCHEN-WESTERHAM	651	5 941	455	259	441	441	30	7 322	913
83126 FLINTSBACH A.INN	169	1 506	140	48	.	.	.	1 826	202
83112 FRASDORF	205	1 755	207	102	.	.	.	2 380	294
83556 GRIESSSTAETT	203	1 433	92	75	293	293	15	2 019	271
83109 GROSSKAROLINENFELD	448	3 664	145	166	334	333	12	4 624	560
83257 GSTADT A.CHIEMSEE	44	648	78	18	.	.	.	810	152
83128 HALFING	173	1 501	173	84	.	.	.	2 028	275
83129 HOESLWANG	94	700	74	1 013	154
83088 KIEFERSFELDEN	422	3 298	323	122	194	125	12	4 048	472
83059 KOLBERMOOR,ST.	1 058	9 761	1 063	1 349	207	171	47	12 422	1 365
83115 NEUBEUERN,M.	275	2 320	207	102	174	172	12	2 883	350
83131 NUSSDORF A.INN	176	1 527	247	81	296	175	24	2 104	466
83080 OBERAUDORF	236	2 555	282	101	186	180	24	3 102	414
83539 PFAFFING	289	2 248	186	150	545	473	19	3 251	588
83209 PRIEN A.CHIEMSEE,M.	435	5 095	603	229	297	291	31	6 087	722
83134 PRUTTING	181	1 364	138	99	204	200	11	1 859	269
83561 RAMERBERG	91	797	50	49	.	.	.	1 080	162
83064 RAUBLING	763	6 425	751	381	669	290	56	8 294	1 373
83083 RIEDERING	449	3 194	332	184	459	456	20	4 306	555
83253 RIMSTING	184	2 051	216	137	227	227	12	2 611	413
83101 ROHRDORF	370	3 190	472	193	331	294	22	4 106	621
83543 ROTT A.INN	214	2 080	176	128	319	288	21	2 762	401
83122 SAMERBERG	170	1 468	138	75	247	247	11	1 971	225
83135 SCHECHEN	341	2 504	228	174	347	346	20	3 386	454
83137 SCHONSTETT	43	598	52	62	.	.	.	832	147
83139 SOECHTENAU	193	1 459	131	80	300	297	18	2 050	306
83564 SOYEN	190	1 612	114	90	.	.	.	2 241	342
83071 STEPHANSKIRCHEN	625	5 663	694	249	219	213	20	6 776	763
83104 TUNTENHAUSEN	492	3 883	414	260	767	749	37	5 439	827
83569 VOGTAREUTH	240	1 702	178	76	.	.	.	2 366	339
83512 WASSERBURG A.INN,ST.	507	6 655	1 163	306	213	189	54	7 735	827
ZUSAMMEN	14 676	134 560	13 216	7 758	13 720	12 657	924	171 638	22 718

Anmerkungen siehe Seite 168.

(Fortsetzung): Bestand an Kraftfahrzeugen und Kraftfahrzeuganhängern am 1. Januar 2008 nach Zulassungsbezirken und Gemeinden mit vorangestellter Postleitzahl ¹⁾

Ab 1. Januar 2008 nur noch angemeldete Fahrzeuge **ohne** vorübergehende Stilllegungen/Außerbetriebsetzungen

Zulassungsbezirk mit Unterscheidungskennzeichen Plz Gemeinde	Kraft- räder	Personenkraftwagen		Last- kraft- wagen	Zugmaschinen		Sonstige Kfz einschl. Kraftomni- busse	Kraft- fahrzeuge insge- samt	Kraft- fahr- zeug- anhänger
		ins- gesamt	darunter gewerb- liche Halter		ins- gesamt	dar. land-/ forstwirt- schaftliche Zugma- schinen			
	1	2	3	4	5	6	7	8	9
STA - STARNBERG (09188)									
82346 ANDECHS	275	1 900	296	104	288	288	17	2 584	355
82335 BERG	617	4 922	747	170	332	331	24	6 065	733
82340 FELDAFING	178	2 309	324	56	.	.	.	2 586	245
82131 GAUTING	992	10 899	1 792	376	237	236	61	12 565	1 072
82205 GILCHING	1 009	9 414	1 524	393	224	212	27	11 067	1 164
82211 HERRSCHING A.AMMERSEE	555	5 551	943	195	152	151	36	6 489	747
82266 INNING A.AMMERSEE	320	2 615	448	116	145	145	17	3 213	400
82152 KRAILLING	333	4 357	949	269	.	.	.	5 038	444
82243 POECKING	320	3 217	485	102	137	137	35	3 811	396
82229 SEEFELD	519	4 344	763	197	205	204	30	5 295	548
82319 STARNBERG,ST.	1 271	14 642	3 571	511	349	329	85	16 858	1 556
82327 TUTZING	510	5 048	750	188	220	219	28	5 994	733
82234 WESSLING	311	3 344	922	169	186	182	56	4 066	438
82237 WOERTHSEE	303	2 876	464	105	154	154	13	3 451	404
ZUSAMMEN	7 513	75 438	13 978	2 951	2 723	2 678	457	89 082	9 235
TS - TRAUNSTEIN (09189)									
83352 ALTENMARKT A.D.ALZ	238	2 336	116	97	316	229	18	3 005	536
83346 BERGEN	259	2 623	89	95	193	191	13	3 183	389
83339 CHIEMING	295	2 807	171	185	349	347	24	3 660	530
84549 ENGELSBERG	160	1 563	114	113	301	298	13	2 150	329
83413 FRIDOLFING	294	2 390	145	147	516	510	42	3 389	505
83355 GRABENSTAETT	300	2 527	179	121	276	275	19	3 243	418
83224 GRASSAU,M.	321	3 417	158	140	212	209	29	4 119	532
83334 INZELL	248	2 290	98	132	231	222	26	2 927	435
83361 KIENBERG	147	864	34	59	.	.	.	1 262	197
83417 KIRCHANSCHOERING	221	1 800	82	93	330	325	21	2 465	347
83250 MARQUARTSTEIN	160	1 552	64	71	98	98	16	1 897	223
83365 NUSSDORF	158	1 392	54	82	165	155	12	1 809	275
83119 OBING	304	2 333	107	139	475	471	19	3 270	507
83349 PALLING	258	1 931	45	74	488	487	17	2 768	410
83367 PETTING	204	1 359	22	71	371	371	11	2 016	296
83132 PITTENHART	136	969	17	61	.	.	.	1 470	184
83242 REIT IM WINKL	133	1 311	101	80	122	120	15	1 661	234
83324 RUHPOLDING	297	3 388	213	178	286	285	30	4 179	599
83259 SCHLECHING	136	1 005	24	72	.	.	.	1 331	166
83374 SCHNAITSEE	281	2 087	55	88	638	625	24	3 118	484
83358 SEEON-SEEBRUCK	237	2 578	122	137	377	377	22	3 351	533
83313 SIEGSDORF	452	4 601	338	225	390	390	31	5 699	722
83224 STAUDACH-EGERNDACH	108	649	7	27	.	.	.	864	119
83359 SURBERG	217	1 861	38	74	.	.	.	2 475	320
83342 TACHERTING	376	3 313	156	134	484	477	23	4 330	638
83373 TACHING A.SEE	180	1 168	46	36	269	269	14	1 667	205
84529 TITTMONING,ST.	410	3 291	181	177	739	737	64	4 681	668
83301 TRAUNREUT,ST.	844	9 999	540	394	447	441	66	11 750	1 374
83278 TRAUNSTEIN,ST.	934	10 629	1 557	692	472	459	86	12 813	1 498
83308 TROSTBERG,ST.	691	6 173	325	410	1 045	451	87	8 406	1 813
83236 UEBERSEE	312	2 652	114	139	355	355	11	3 469	459
83246 UNTERWOESSEN	217	1 860	53	75	.	.	.	2 305	271
83377 VACHENDORF	113	1 062	21	36	.	.	.	1 337	182
83329 WAGING A.SEE,M.	440	3 599	194	202	567	564	45	4 853	699
83329 WONNEBERG	107	764	13	36	.	.	.	1 105	138
ZUSAMMEN	10 188	94 143	5 593	4 892	11 971	11 189	833	122 027	17 235
WM - WEILHEIM-SCHONGAU (09190)									
86972 ALTENSTADT	221	1 741	76	84	173	166	12	2 231	324
82387 ANTENDORF	102	653	28	29	.	.	.	997	151
86975 BERNBEUREN	231	1 377	93	57	478	472	12	2 155	326
82347 BERNRIED	90	1 118	87	35	.	.	.	1 312	150
82380 BOEBING	136	937	42	64	.	.	.	1 450	234
86977 BURGGEN	193	939	33	28	.	.	.	1 509	245
82390 EBERFING	98	747	17	36	245	243	14	1 140	151
82436 EGLFING	85	610	75	49	.	.	.	895	150
82392 HABACH	113	603	31	40	.	.	.	883	101
86978 HOHENFURCH	157	885	11	32	.	.	.	1 257	212
82383 HOHENPEISSENBERG	292	2 301	87	73	183	183	12	2 861	446
82386 HUGLFING	208	1 411	44	79	.	.	.	1 886	290
82393 IFFELDORF	153	1 490	82	49	70	70	11	1 773	208
86980 INGENRIED	74	516	17	33	.	.	.	799	110
82386 OBERHAUSEN	164	1 198	28	40	135	134	14	1 551	239
82395 OBERSOECHERING	117	784	38	54	.	.	.	1 198	144
82396 PAEHL	202	1 387	62	104	.	.	.	1 969	336
82380 PEISSENBERG,M.	885	6 722	311	271	368	368	22	8 268	998
86971 PEITING,M.	717	5 984	457	288	593	590	58	7 640	1 084
82377 PENZBERG,ST.	994	8 565	608	283	180	176	36	10 058	925
82398 POLLING	240	1 918	151	85	330	329	30	2 603	369
86984 PREM	65	519	31	29	.	.	.	764	116
82399 RAISTING	198	1 235	81	77	.	.	.	1 732	281
82401 ROTTENBUCH	120	974	49	54	.	.	.	1 454	209
86956 SCHONGAU,ST.	644	6 247	559	332	150	107	33	7 406	918
86986 SCHWABBRUCK	63	516	20	22	.	.	.	702	106
86987 SCHWABSÖIEN	89	723	22	18	.	.	.	1 032	141
82402 SEESHaupt	187	1 736	94	72	.	.	.	2 174	306
82404 SINDELSDORF	78	624	19	37	.	.	.	876	129

Anmerkungen siehe Seite 168.

(Fortsetzung): Bestand an Kraftfahrzeugen und Kraftfahrzeuganhängern am 1. Januar 2008 nach Zulassungsbezirken und Gemeinden mit vorangestellter Postleitzahl ¹⁾

Ab 1. Januar 2008 nur noch angemeldete Fahrzeuge ohne vorübergehende Stilllegungen/Außerbetriebsetzungen

Zulassungsbezirk mit Unterscheidungskennzeichen Plz Gemeinde	Kraft- räder	Personenkraftwagen		Last- kraft- wagen	Zugmaschinen		Sonstige Kfz einschl. Kraftomni- busse	Kraft- fahrzeuge insge- samt	Kraft- fahr- zeug- anhänger
		ins- gesamt	darunter gewerb- liche Halter		ins- gesamt	dar. land-/ forstwirt- schaftliche Zugma- schinen			
	1	2	3	4	5	6	7	8	9
86989 STEINGADEN	226	1 510	66	81	.	.	.	2 442	435
82362 WEILHEIM I.OB.ST.	1 127	11 411	1 288	619	471	463	78	13 706	1 557
82405 WESSOBRUNN	149	1 211	54	67	436	435	14	1 877	292
82407 WIELENBACH	243	1 759	53	107	326	319	15	2 450	376
82409 WILDSTEIG	91	687	11	35	.	.	.	1 128	166
ZUSAMMEN	8 752	71 038	4 725	3 363	8 557	8 457	468	92 178	12 225
LA - LANDSHUT,STADT (09261)									
84028 LANDSHUT	2 603	30 835	3 461	1 517	574	548	259	35 788	3 148
ZUSAMMEN	2 603	30 835	3 461	1 517	574	548	259	35 788	3 148
PA - PASSAU,STADT (09262)									
94032 PASSAU	2 451	24 662	4 007	1 614	630	548	303	29 660	3 424
ZUSAMMEN	2 451	24 662	4 007	1 614	630	548	303	29 660	3 424
SR - STRAUBING,STADT (09263)									
94315 STRAUBING	1 819	22 721	3 243	2 398	619	527	210	27 767	2 665
ZUSAMMEN	1 819	22 721	3 243	2 398	619	527	210	27 767	2 665
DEG - DEGGENDORF (09271)									
94527 AHOLMING	192	1 357	41	60	.	.	.	1 870	294
94530 AUERBACH	142	1 102	31	72	.	.	.	1 576	262
94532 AUSSERNZELL	94	769	55	63	.	.	.	1 212	186
94505 BERNRIED	393	2 753	105	111	400	396	40	3 697	475
94533 BUCHHOFEN	64	550	18	24	.	.	.	788	151
94469 DEGGENDORF,ST.	1 765	17 607	2 910	1 486	868	764	165	21 891	2 684
94539 GRAFLING	209	1 581	38	63	352	350	24	2 229	308
94541 GRATTERS DORF	113	751	18	25	.	.	.	1 130	157
94491 HENGERSBERG,M.	450	3 907	326	191	496	477	31	5 075	699
94551 HUNDING	66	629	17	41	.	.	.	922	100
94547 IGGENS BACH	144	1 118	18	42	213	213	19	1 536	262
94501 KUENZING	215	1 827	38	85	453	447	21	2 601	480
94551 LALLING	102	932	22	35	247	247	15	1 331	168
94526 METTEN,M.	287	2 253	96	60	.	.	.	2 743	360
94554 MOOS	162	1 216	46	81	.	.	.	1 702	310
94557 NIEDERALTEICH	94	891	28	29	.	.	.	1 091	180
94562 OBERPOERING	77	665	19	31	.	.	.	956	136
94560 OFFENBERG	286	1 950	83	116	258	257	23	2 633	398
94486 OSTERHOFEN,ST.	739	6 615	411	437	979	935	70	8 840	1 718
94563 OTZING	140	1 097	80	40	.	.	.	1 476	167
94447 PLATTLING,ST.	614	6 420	696	399	357	253	42	7 832	1 201
94571 SCHAUFLING	127	794	28	23	.	.	.	1 219	158
94508 SCHOELLNACH,M.	388	2 635	146	157	435	414	43	3 658	571
94569 STEPHANSPOSCHING	206	1 805	46	69	344	339	20	2 444	368
94574 WALLERFING	79	813	29	40	261	259	15	1 208	209
94577 WINZER,M.	267	2 115	41	81	284	283	12	2 759	465
ZUSAMMEN	7 415	64 152	5 386	3 861	8 385	8 047	606	84 419	12 467
FRG - FREYUNG-GRAFENAU (09272)									
94536 EPPENSCHLAG	83	528	813	150
94078 FREYUNG,ST.	446	3 795	433	252	510	503	73	5 076	662
94142 FUERSTENECK	79	514	15	30	.	.	.	747	100
94481 GRAFENAU,ST.	641	4 735	500	222	748	738	40	6 386	868
94143 GRAINET	171	1 290	34	48	408	408	18	1 935	240
94145 HAIDMUEHLE	79	711	18	37	.	.	.	1 092	157
94146 HINTERSCHMIDING	192	1 359	44	40	.	.	.	1 912	269
94545 HOHENAU	248	1 794	39	64	521	479	20	2 647	375
94548 INNERNZELL	169	915	66	63	287	287	11	1 445	217
94118 JANDELSBRUNN	293	1 925	100	87	559	550	29	2 893	393
94151 MAUTH	158	1 316	32	36	.	.	.	1 917	211
94089 NEUREICHENAU	377	2 366	105	110	731	730	20	3 604	506
94556 NEUSCHOENAU	197	1 221	72	60	.	.	.	1 751	259
94157 PERLESREUT,M.	250	1 535	64	64	.	.	.	2 250	320
94158 PHILIPPSREUT	34	387	.	.	123	123	.	559	72
94160 RINGELAI	170	1 030	23	32	.	.	.	1 410	188
94133 ROEHRNBACH,M.	386	2 528	264	200	519	507	49	3 682	548
94163 SALDENBURG	188	1 163	44	39	229	229	14	1 633	246
94566 SANKT OSWALD-RIEDLHUE TTE	196	1 620	39	37	261	261	11	2 125	286
94572 SCHOEFWEG	96	695	42	27	199	199	11	1 028	141
94513 SCHOENBERG,M.	287	2 150	186	82	447	411	20	2 986	533
94518 SPIEGELAU	224	2 060	111	81	249	246	15	2 629	382
94169 THURMANSBANG	164	1 329	78	61	330	330	16	1 900	249
94065 WALDKIRCHEN,ST.	835	5 533	246	251	1 023	1 016	48	7 690	1 047
94579 ZENTING	103	645	43	37	232	210	26	1 043	180
ZUSAMMEN	6 066	43 144	2 610	1 989	9 475	9 314	479	61 153	8 599
KEH - KELHEIM (09273)									
93326 ABENSBERG,ST.	795	7 028	691	410	496	484	45	8 774	1 218
84089 AIGLSBACH	88	938	58	50	.	.	.	1 409	173
84091 ATTENHOFEN	91	808	63	42	244	243	.	1 185	176
93077 BAD ABBACH,M.	594	5 866	231	144	352	346	19	6 975	653

Anmerkungen siehe Seite 168.

BY

(Fortsetzung): Bestand an Kraftfahrzeugen und Kraftfahrzeuganhängern am 1. Januar 2008 nach Zulassungsbezirken und Gemeinden mit vorangestellter Postleitzahl ¹⁾

Ab 1. Januar 2008 nur noch angemeldete Fahrzeuge ohne vorübergehende Stilllegungen/Außerbetriebsetzungen

Zulassungsbezirk mit Unterscheidungskennzeichen Plz Gemeinde	Kraft- räder	Personenkraftwagen		Last- kraft- wagen	Zugmaschinen		Sonstige Kfz einschl. Kraftomni- busse	Kraft- fahrzeuge insge- samt	Kraft- fahr- zeug- anhänger
		ins- gesamt	darunter gewerb- liche Halter		ins- gesamt	dar. land-/ forstwirt- schaftliche Zugma- schinen			
	1	2	3	4	5	6	7	8	9
93354 BIBURG	95	658	27	17	.	.	.	923	143
93343 ESSING,M.	60	596	11	20	.	.	.	743	117
93345 HAUSEN	177	1 219	41	55	287	271	15	1 753	260
84097 HERRNGIERSDORF	96	691	68	72	.	.	.	1 085	185
93346 IHRLENERSTEIN	399	2 464	66	63	.	.	.	3 092	478
93309 KELHEIM,ST.	935	8 510	741	420	494	470	129	10 488	1 346
93348 KIRCHDORF	58	513	19	24	.	.	.	740	123
84085 LANGQUAID,M.	326	2 827	150	122	603	537	32	3 910	556
84048 MAINBURG,ST.	752	7 567	907	323	627	617	129	9 398	1 188
93333 NEUSTADT A.D.DONAU,ST.	877	7 402	890	311	885	838	51	9 526	1 280
93351 PAINTEN,M.	224	1 273	80	136	.	.	.	1 819	292
84094 RATZENHOFEN	124	1 122	54	67	.	.	.	1 629	232
93339 RIEDENBURG,ST.	372	3 203	223	129	575	567	26	4 305	603
93352 ROHR I.NB,M.	206	1 790	105	88	423	416	23	2 530	394
93342 SAAL A.D.DONAU	386	3 154	293	133	349	327	15	4 037	558
93354 SIEGENBURG,M.	246	1 780	120	108	297	283	39	2 470	447
93356 TEUGN	103	919	46	30	.	.	.	1 176	157
93358 TRAIN	132	1 020	40	81	.	.	.	1 395	227
84106 VOLKENSCHWAND	98	1 000	73	60	.	.	.	1 392	262
93359 WILDENBERG	112	784	36	43	.	.	.	1 098	166
ZUSAMMEN	7 346	63 132	5 033	2 948	7 851	7 607	575	81 852	11 234
LA - LANDSHUT (09274)									
84166 ADLKOFEN	341	2 363	85	113	420	419	23	3 260	511
84168 AHAM	142	1 123	69	46	355	355	11	1 677	349
84032 ALTDORF	534	5 929	425	215	208	207	36	6 922	714
84169 ALTFRAUNHOFEN	142	1 296	132	70	.	.	.	1 711	266
84171 BAIERBACH	66	470	24	23	.	.	.	688	119
84092 BAYERBACH B.ERGOLDSB.	139	1 017	58	55	.	.	.	1 438	255
84155 BODENKIRCHEN	462	3 098	172	138	545	542	21	4 264	693
84079 BRUCKBERG	366	3 089	178	215	489	446	30	4 189	690
84172 BUCH A.ERLBACH	252	2 099	192	104	259	228	36	2 750	435
84174 ECHING	243	2 305	232	150	223	212	12	2 933	351
84030 ERGOLDING,M.	626	6 612	810	551	288	277	34	8 111	1 124
84061 ERGOLDSBACH,M.	486	4 073	179	236	561	506	35	5 391	1 018
84051 ESSENBACH	885	6 443	455	459	733	698	89	8 609	1 381
84095 FURTH	221	1 867	63	105	187	187	16	2 396	392
84144 GEISENHAUSEN,M.	419	3 568	284	211	546	544	33	4 777	767
84175 GERZEN	138	1 061	44	60	171	171	13	1 443	288
84098 HOHENTHANN	255	2 249	148	150	553	540	16	3 223	524
84178 KROENING	172	1 171	35	56	360	358	25	1 784	308
84036 KUMHAUSEN	276	2 737	118	72	.	.	.	3 362	381
84088 NEUFRAHN I.NB.	259	2 142	175	89	321	321	18	2 829	415
84181 NEUFRAUNHOFEN	56	621	23	29	.	.	.	905	166
84100 NIEDERAICHBACH	253	2 038	67	79	280	280	13	2 663	415
84101 OBERSJESSBACH	133	993	43	38	.	.	.	1 383	204
84076 PFEFFENHAUSEN,M.	285	2 729	199	159	631	624	38	3 842	692
84103 POSTAU	125	975	13	28	.	.	.	1 373	207
84056 ROTTENBURG A.D.LAAB,M.	540	4 437	381	242	727	666	49	5 995	1 117
84175 SCHALKHAM	54	537	33	13	.	.	.	796	152
84036 TIEFENBACH	271	2 162	85	76	.	.	.	2 739	369
84149 VELDEN,M.	392	3 546	215	177	505	502	29	4 649	732
84137 VILSBIBURG,ST.	650	6 618	1 033	289	641	616	50	8 248	1 093
84186 VILSHEIM	202	1 377	27	39	237	237	14	1 869	289
84107 WEIHMICHL	153	1 439	41	76	.	.	.	1 887	331
84187 WENG	135	819	38	34	.	.	.	1 144	176
84109 WOERTH A.D.ISAR	136	1 267	75	51	.	.	.	1 512	221
84189 WURMSHAM	107	782	27	42	.	.	.	1 235	225
ZUSAMMEN	9 916	85 052	6 178	4 490	11 831	11 511	708	111 997	17 370
PA - PASSAU (09275)									
94529 AICHA VORM WALD	138	1 308	105	91	224	214	11	1 772	285
94501 AIDENBACH,M.	232	2 198	127	99	340	340	21	2 890	495
94501 ALDERSBACH	264	2 360	101	118	368	367	30	3 140	597
94072 BAD FUESSING	321	3 652	203	104	472	471	18	4 567	661
94501 BEUTELSBACH	33	33	.	35	.
94139 BREITENBERG	179	1 136	109	61	.	.	.	1 891	315
94124 BUECHLBERG	296	2 243	169	130	353	351	29	3 051	414
94535 EGING A.SEE,M.	277	2 134	180	147	273	270	11	2 842	519
94538 FUERSTENSTEIN	215	1 905	112	83	281	260	24	2 508	368
94081 FUERSTENZELL,M.	523	4 446	304	213	611	590	45	5 838	911
94086 GRIESBACH I.ROTTAL ST.	375	4 703	280	129	654	652	41	5 902	828
94542 HAARBACH	183	1 576	88	70	483	483	14	2 326	403
94051 HAUZENBERG,M.	830	6 725	653	271	884	866	36	8 746	1 171
94544 HOFKIRCHEN,M.	286	1 965	140	108	356	355	16	2 731	433
94116 HUTTHURM,M.	414	3 356	321	312	413	400	47	4 542	652
94148 KIRCHHAM	115	1 218	75	55	.	.	.	1 536	239
94149 KOESSLARN,M.	121	1 090	33	64	.	.	.	1 491	240
94094 MALCHING	.	4	50	14
94127 NEUBURG A.INN	308	2 352	166	169	440	337	32	3 301	620
94152 NEUHAUS A.INN	185	1 899	136	110	.	.	.	2 442	295
94154 NEUKIRCHEN VORM WALD	191	1 460	97	85	321	284	15	2 072	384
94130 OBERNZELL,M.	223	2 030	235	71	.	.	.	2 513	401
94496 ORTENBURG,M.	483	3 980	233	221	621	615	36	5 341	1 041
94060 POCKING,ST.	679	8 223	667	327	578	557	37	9 844	1 429

Anmerkungen siehe Seite 168.

(Fortsetzung): Bestand an Kraftfahrzeugen und Kraftfahrzeuganhängern am 1. Januar 2008 nach Zulassungsbezirken und Gemeinden mit vorangestellter Postleitzahl ¹⁾

Ab 1. Januar 2008 nur noch angemeldete Fahrzeuge **ohne** vorübergehende Stilllegungen/Außerbetriebsetzungen

Zulassungsbezirk mit Unterscheidungskennzeichen Plz Gemeinde	Kraft- räder	Personenkraftwagen		Last- kraft- wagen	Zugmaschinen		Sonstige Kfz einschl. Kraftomni- busse	Kraft- fahrzeuge insge- samt	Kraft- fahr- zeug- anhänger
		ins- gesamt	darunter gewerb- liche Halter		ins- gesamt	dar. land-/ forstwirt- schaftliche Zugma- schinen			
94094 ROTTHALMUENSTER,M.	391	3 516	264	224	544	525	49	4 724	713
94161 RUDERTING	197	1 743	104	87	171	171	12	2 210	326
94099 RUHSTORF A.D.ROTT	486	4 389	611	366	433	425	33	5 707	850
94121 SALZWEG	458	3 639	225	162	302	277	15	4 576	593
94164 SONNEN	123	799	59	26	222	222	20	1 190	217
94167 TETTENWEIS	115	1 007	50	53	.	.	.	1 431	227
94136 THYRNAU	303	2 240	199	143	327	323	58	3 071	457
94113 TIEFENBACH	565	3 874	237	165	583	578	29	5 216	801
94104 TITTLING,M.	400	3 077	218	123	459	458	39	4 098	635
94107 UNTERGRIESBACH,M.	468	3 323	330	145	764	757	17	4 717	754
84056 VILSHOFEN,ST.	988	8 768	551	396	795	782	84	11 031	1 817
94110 WEGSCHEID,M.	443	3 003	346	133	989	975	41	4 609	707
94155 WINDORF,M.	296	2 592	90	118	585	575	24	3 615	624
94104 WITZMANNBERG	16	16	.	18	.
ZUSAMMEN	12 072	103 936	7 820	5 179	15 468	15 080	929	137 584	21 445
REG - REGEN (09276)									
94250 ACHSLACH	51	568	30	31	.	.	.	834	160
93471 ARNBRUCK	181	1 146	57	66	.	.	.	1 655	264
94252 BAYERISCH EISENSTEIN	39	535	22	19	.	.	.	645	109
94253 BISCHOFSMAS	179	1 756	99	125	423	422	13	2 496	347
94249 BODENMAIS,M.	164	1 819	130	97	224	215	25	2 329	327
94255 BOEBRACH	134	897	27	24	.	.	.	1 257	154
94256 DRACHSELSRIED	176	1 342	70	62	317	317	12	1 909	275
94258 FRAUENAU	116	1 362	54	47	.	.	.	1 711	188
94244 GEIERSTHAL	192	1 260	46	74	209	199	11	1 746	264
94239 GOTTESZELL	93	684	31	22	.	.	.	940	113
94259 KIRCHBERG	318	2 321	90	84	655	654	14	3 392	484
94261 KIRCHDORF I.WALD	171	1 197	50	61	.	.	.	1 783	239
94262 KOLLNBERG	251	1 577	71	57	634	634	18	2 537	341
94264 LANGDORF	95	1 004	38	38	.	.	.	1 383	192
94227 LINDBERG	151	1 313	55	43	201	198	15	1 723	234
94265 PATERSDORF	104	974	66	36	.	.	.	1 307	219
94267 PRACKENBACH	274	1 554	119	68	463	449	21	2 380	386
94209 REGEN,ST.	607	6 147	602	264	629	626	55	7 702	1 125
94269 RINCHNACH	193	1 673	66	73	415	415	12	2 366	354
94239 RUHMANNFELDEN,M.	112	1 161	77	34	125	122	23	1 455	205
94244 TEISNACH,M.	201	1 454	80	86	224	223	12	1 977	269
94234 VIECHTACH,ST.	614	4 581	433	270	657	651	45	6 167	851
94239 ZACHENBERG	153	1 196	50	51	.	.	.	1 655	243
94227 ZWIESEL,ST.	495	4 728	326	165	377	373	51	5 816	723
ZUSAMMEN	5 064	42 249	2 689	1 897	7 570	7 505	385	57 165	8 066
PAN - ROTTAL-INN (09277)									
94424 ARNSTORF,M.	412	4 626	1 889	276	834	827	42	6 190	794
84364 BAD BIRNBACH	376	3 209	411	198	697	693	41	4 521	673
94137 BAYERBACH	129	940	67	21	.	.	.	1 308	188
84378 DIETERSBURG	258	1 866	213	84	591	587	12	2 811	471
84307 EGGENFELDEN,ST.	642	6 921	1 171	480	512	465	46	8 601	1 214
84385 EGGLHAM	177	1 438	138	81	.	.	.	2 058	386
94140 ERING	123	1 034	95	40	.	.	.	1 508	234
84326 FALKENBERG	300	2 294	341	169	778	762	22	3 563	612
84140 GANGKOFEN,M.	491	3 575	431	188	1 088	1 080	69	5 411	994
84552 GERATSKIRCHEN	53	443	36	33	.	.	.	687	103
84332 HEBERTSFELDEN	282	2 155	250	122	510	506	14	3 083	515
84381 JOHANNISKIRCHEN	157	1 422	181	90	466	461	22	2 157	452
84387 JULBACH	186	1 304	86	43	.	.	.	1 662	289
84375 KIRCHDORF A.INN	433	2 987	227	106	.	.	.	3 803	713
84333 MALGERSDORF	88	668	53	27	.	.	.	949	168
84323 MASSING,M.	192	2 131	318	200	402	372	24	2 949	585
84335 MITTERSCHIRCHEN	205	1 163	123	73	.	.	.	1 763	310
84347 PFARRKIRCHEN,ST.	653	6 571	959	398	603	591	69	8 294	1 321
84389 POSTMUENSTER	149	1 337	187	49	500	500	20	2 055	331
84367 REUT	142	948	62	40	.	.	.	1 441	226
84326 RIMBACH	80	507	60	28	.	.	.	865	133
94439 ROSSBACH,NIEDERBAY	221	1 668	170	82	525	524	32	2 528	530
84337 SCHOENAU	124	1 079	135	40	364	356	14	1 621	281
84359 SIMBACH A.INN,ST.	523	5 126	739	225	555	491	37	6 466	1 057
94166 STUBENBERG	116	841	77	31	.	.	.	1 207	211
84367 TANN,M.	272	2 178	246	125	556	555	32	3 163	564
84371 TRIFTERN,M.	326	2 957	333	160	744	733	40	4 227	680
84339 UNTERDIETFURT	178	1 250	151	64	.	.	.	1 815	280
84384 WITTBREUT	139	1 186	115	75	.	.	.	1 838	304
84329 WURMANNQUICK,M	296	2 176	269	161	652	652	28	3 313	547
84367 ZEILARN	171	1 205	138	64	305	303	13	1 758	342
ZUSAMMEN	7 894	67 205	9 671	3 773	14 089	13 827	654	93 615	15 508
SR - STRAUBING-BOGEN (09278)									
94345 AHOLFING	130	971	34	33	.	.	.	1 296	203
94330 AITERHOFEN	232	1 904	48	84	386	343	14	2 620	460
94347 ASCHA	121	874	34	43	.	.	.	1 245	206
94348 ATTING	117	974	41	57	.	.	.	1 258	205
94327 BOGEN,ST.	535	5 363	257	252	547	541	33	6 730	918
94350 FALKENFELS	130	557	24	24	193	193	33	937	130

Anmerkungen siehe Seite 168.

BY

(Fortsetzung): Bestand an Kraftfahrzeugen und Kraftfahrzeuganhängern am 1. Januar 2008 nach Zulassungsbezirken und Gemeinden mit vorangestellter Postleitzahl ¹⁾

Ab 1. Januar 2008 nur noch angemeldete Fahrzeuge ohne vorübergehende Stilllegungen/Außerbetriebsetzungen

Zulassungsbezirk mit Unterscheidungskennzeichen Plz Gemeinde	Kraft- räder	Personenkraftwagen		Last- kraft- wagen	Zugmaschinen		Sonstige Kfz einschl. Kraftomni- busse	Kraft- fahrzeuge insge- samt	Kraft- fahr- zeug- anhänger
		ins- gesamt	darunter gewerb- liche Halter		ins- gesamt	dar. land-/ forstwirt- schaftliche Zugma- schinen			
	1	2	3	4	5	6	7	8	9
94351 FELDKIRCHEN	95	1 003	47	49	.	.	.	1 315	178
94333 GEISELHOERING,ST.	355	3 649	148	175	721	714	30	4 930	843
94353 HAIBACH	192	1 301	32	45	418	418	12	1 968	327
94354 HASELBACH	136	999	23	34	183	183	13	1 365	246
94336 HUNDERDORF	203	1 886	47	93	276	273	15	2 473	442
94342 IRLBACH	81	678	36	43	.	.	.	940	155
94356 KIRCHROTH	318	2 168	68	110	476	476	17	3 089	496
94357 KONZELL	148	1 009	27	67	.	.	.	1 568	315
84082 LABERWEINTING	262	2 053	80	89	626	609	11	3 041	476
94339 LEIBLFING	264	2 348	97	113	694	689	15	3 434	587
94359 LOITZENDORF	45	354	8	559	85
84066 MALLERSDORF-PFAFFENBERG,M.	302	3 580	193	167	577	553	35	4 661	807
94553 MARIAPOSCHING	104	837	17	28	.	.	.	1 164	176
94360 MITTERFELS,M.	139	1 349	37	51	.	.	.	1 690	225
94362 NEUKIRCHEN	98	1 029	41	35	.	.	.	1 450	235
94559 NIEDERWINKLING	166	1 402	71	55	.	.	.	1 901	286
94363 OBERSCHNEIDING	203	1 535	57	96	.	.	.	2 306	402
94365 PARKSTETTEN	193	1 730	41	53	142	138	18	2 136	343
94366 PERASDORF	47	319	12	.	177	177	.	553	87
94368 PERKAM	117	808	11	34	.	.	.	1 114	230
94369 RAIN	212	1 523	45	60	216	199	11	2 022	380
94371 RATTENBERG	119	1 048	19	32	.	.	.	1 549	253
94372 RATTISZELL	142	905	76	131	.	.	.	1 501	202
94330 SALCHING	174	1 490	73	41	.	.	.	1 843	330
94379 SANKT ENGLMAR	79	863	25	25	.	.	.	1 196	151
94374 SCHWARZACH,M.	164	1 459	56	57	.	.	.	2 017	291
94375 STALLWANG	148	793	25	44	.	.	.	1 264	157
94377 STEINACH	231	1 767	94	67	261	260	18	2 344	351
94342 STRASSKIRCHEN	195	1 874	69	82	271	267	16	2 438	377
94344 WIESENFELDEN	369	2 001	25	71	728	725	17	3 186	487
94336 WINDBERG	77	600	24	23	.	.	.	797	112
ZUSAMMEN	6 643	55 003	2 062	2 491	11 330	11 154	433	75 900	12 154
DGF - DINGOLFING-LANDAU (09279)									
84130 DINGOLFING,ST.	1 005	12 589	3 929	357	428	386	106	14 485	1 600
94428 EICHENDORF,M.	440	3 682	111	208	858	832	39	5 227	944
84160 FRONTENHAUSEN,M.	276	2 247	61	111	266	258	23	2 923	579
84177 GOTTFRIEDING	190	1 177	20	52	.	.	.	1 637	259
94405 LANDAU A.D.ISAR,ST.	788	7 091	494	377	848	799	47	9 151	1 439
84180 LOICHING	321	2 138	115	90	436	375	15	3 000	556
94437 MAMMING	240	1 687	48	80	340	326	12	2 359	475
84163 MARKLKOFEN	282	2 007	58	77	343	343	12	2 721	457
84152 MENGKOFEN	495	3 232	153	200	801	762	29	4 757	956
84164 MOOSTHENNING	350	2 793	88	99	627	623	13	3 882	574
84183 NIEDERVIEHBACH	233	1 414	45	46	.	.	.	1 943	382
94431 PILSTING,M.	457	3 656	119	215	726	719	50	5 104	802
94419 REISBACH,M.	524	4 146	82	219	845	841	18	5 752	1 044
94436 SIMBACH,M.	233	2 136	85	95	507	497	20	2 991	597
94522 WALLERSDORF,M.	427	3 564	106	176	643	633	43	4 853	776
ZUSAMMEN	6 261	53 559	5 514	2 402	8 100	7 815	463	70 785	11 440
AM - AMBERG,STADT (09361)									
92224 AMBERG	1 873	22 034	2 611	936	524	430	148	25 515	2 395
ZUSAMMEN	1 873	22 034	2 611	936	524	430	148	25 515	2 395
R - REGENSBURG,STADT (09362)									
93047 REGENSBURG	5 838	65 255	12 761	3 983	984	658	822	76 882	5 553
ZUSAMMEN	5 838	65 255	12 761	3 983	984	658	822	76 882	5 553
WEN - WEIDEN I.D.OPF.,STADT (09363)									
92637 WEIDEN I.D.OPF.	1 927	22 635	3 160	1 434	574	457	166	26 736	2 948
ZUSAMMEN	1 927	22 635	3 160	1 434	574	457	166	26 736	2 948
AS - AMBERG-SULZBACH (09371)									
92260 AMMERTHAL	174	1 211	38	51	.	.	.	1 574	264
91275 AUERBACH I.D.OPF.,ST.	586	4 875	448	194	536	487	40	6 231	996
92262 BIRGLAND	145	1 078	50	53	.	.	.	1 723	174
92263 EBERMANNSDORF	198	1 604	156	73	142	140	12	2 029	296
92265 EDELSFELD	161	1 114	52	70	.	.	.	1 723	156
92266 ENSDORF	157	1 343	85	35	.	.	.	1 789	276
92268 ETZELWANG	91	760	41	26	.	.	.	1 074	131
92271 FREIHUNG,M.	205	1 546	96	82	307	304	13	2 153	349
92272 FREUDENBERG	293	2 444	112	117	520	513	13	3 387	567
92274 GEBENBACH	74	553	48	16	.	.	.	777	120
92256 HAHNBACH,M.	389	2 991	132	162	526	525	32	4 100	611
92242 HIRSCHAU,ST.	397	3 519	329	140	460	418	36	4 552	748
92275 HIRSCHBACH	140	753	60	28	.	.	.	1 194	139
92277 HOHENBURG,M.	146	995	40	43	269	268	12	1 465	226
92278 ILLSCHWANG	160	1 185	53	54	.	.	.	1 757	271
92280 KASTL,M.	258	1 406	73	64	.	.	.	2 111	308
92281 KOENIGSTEIN,M.	125	961	43	59	325	325	33	1 503	157
92245 KUEMMERSBRUCK	602	5 649	239	187	262	250	22	6 722	969

Anmerkungen siehe Seite 168.

(Fortsetzung): Bestand an Kraftfahrzeugen und Kraftfahrzeuganhängern am 1. Januar 2008 nach Zulassungsbezirken und Gemeinden mit vorangestellter Postleitzahl ¹⁾

Ab 1. Januar 2008 nur noch angemeldete Fahrzeuge **ohne** vorübergehende Stilllegungen/Außerbetriebsetzungen

Zulassungsbezirk mit Unterscheidungskennzeichen Plz Gemeinde	Kraft- räder	Personenkraftwagen		Last- kraft- wagen	Zugmaschinen		Sonstige Kfz einschl. Kraftomni- busse	Kraft- fahrzeuge insge- samt	Kraft- fahr- zeug- anhänger
		ins- gesamt	darunter gewerb- liche Halter		ins- gesamt	dar. land-/ forstwirt- schaftliche Zugma- schinen			
92259 NEUKIRCHEN B.SULZB.ROS	235	1 450	77	66	.	.	.	2 186	237
92284 POPPENRIECHT	214	1 862	57	36	.	.	.	2 250	323
92286 RIEDEN,M.	206	1 561	84	80	185	176	20	2 052	322
92287 SCHMIDMUEHLEN,M.	225	1 425	80	55	210	209	12	1 927	320
92253 SCHNAITTENBACH,ST.	318	2 557	166	92	362	360	14	3 343	554
92237 SULZBACH-ROSENBERG,ST.	1 160	10 600	831	409	469	417	84	12 722	1 624
92289 URSENSOLLEN	306	2 248	187	116	.	.	.	3 263	522
92249 VILSECK,ST.	287	3 117	206	150	460	453	42	4 056	595
91249 WEIGENDORF	90	702	30	30	.	.	.	959	94
ZUSAMMEN	7 342	59 509	3 813	2 488	8 816	8 580	467	78 622	11 349
CHA - CHAM (09372)									
93473 ARNSCHWANG	124	1 099	61	61	.	.	.	1 580	250
93474 ARRACH	195	1 399	65	74	.	.	.	1 951	291
93476 BLAIBACH	109	1 125	79	43	.	.	.	1 486	245
93413 CHAM,ST.	1 035	10 234	1 866	768	959	909	119	13 115	1 911
93466 CHAMERAU	186	1 520	124	55	252	249	17	2 030	309
93458 ESCHLKAM,M.	261	2 091	110	83	672	665	19	3 126	444
93167 FALKENSTEIN,M.	265	1 887	137	104	498	489	19	2 773	478
93437 FURTH I.WALD,ST.	710	5 069	564	309	754	724	44	6 886	1 151
93477 GLEISSENBERG	73	510	19	.	145	145	.	739	122
93479 GRAFENWIESEN	115	890	26	26	.	.	.	1 172	166
93480 HOHENWARTH	206	1 139	54	42	.	.	.	1 604	266
93444 KOETZTING,ST.	537	4 267	459	254	742	736	53	5 853	854
93462 LAM,M.	177	1 503	87	51	.	.	.	1 967	219
93470 LOHBERG	128	1 142	49	43	.	.	.	1 502	179
93185 MICHELNEUKIRCHEN	170	1 011	70	49	.	.	.	1 556	234
93468 MILTACH	155	1 336	108	134	305	301	25	1 955	358
93453 NEUKIRCHEN B.HL.BLUT,M.	325	2 239	103	85	585	584	11	3 245	439
93482 PEMFLING	186	1 365	72	58	.	.	.	2 100	332
93483 POESING	62	560	36	24	.	.	.	748	114
93189 REICHENBACH	71	465	45	629	96
93191 RETTENBACH	143	986	26	48	.	.	.	1 492	232
93485 RIMBACH	138	1 151	39	31	182	182	13	1 515	205
93426 RODING,ST.	890	6 569	693	495	840	800	65	8 859	1 422
92444 ROETZ,ST.	277	2 000	243	125	638	634	22	3 062	481
93486 RUNDING	206	1 352	73	46	.	.	.	1 895	272
93488 SCHOENTHAL	193	1 143	80	44	.	.	.	1 839	292
93489 SCHORNDORF	202	1 519	80	73	384	380	19	2 197	320
93491 STAMSRIED,M.	170	1 209	62	40	416	416	22	1 857	263
93464 TIEFENBACH	185	1 225	62	37	500	499	21	1 968	267
93455 TRAITSCHING	372	2 391	105	107	539	537	20	3 429	596
93492 TREFFELSTEIN	69	580	27	17	.	.	.	898	168
93494 WAFFENBRUNN	148	1 226	56	48	.	.	.	1 681	250
93192 WALD	249	1 610	131	94	361	359	17	2 331	370
93194 WALDERBACH	174	1 185	71	136	296	281	15	1 806	360
93449 WALDMUENCHEN,ST.	567	3 880	287	169	815	808	52	5 483	884
93495 WEIDING	270	1 484	88	88	.	.	.	2 161	381
93497 WILLMERING	149	1 246	100	65	.	.	.	1 589	271
93499 ZANDT	127	1 116	178	75	.	.	.	1 643	265
93199 ZELL	152	1 061	25	39	.	.	.	1 531	259
ZUSAMMEN	9 771	73 784	6 560	4 070	14 901	14 683	727	103 253	16 016
NM - NEUMARKT I.D.OPF. (09373)									
92334 BERCHING,ST.	702	4 639	411	284	1 077	1 061	24	6 726	1 100
92348 BERG B.NEUMARKT/OPF.	552	4 266	220	208	631	624	43	5 700	822
92361 BERNGAU	143	1 337	99	75	.	.	.	1 894	243
92363 BREITENBRUNN,M.	310	1 884	94	75	595	593	17	2 881	491
92364 DEINING	323	2 429	93	117	632	630	43	3 544	467
92345 DIETFURT A.D.ALT.M.ST.	568	3 227	242	165	678	661	21	4 659	770
92342 FREYSTADT,ST.	598	4 674	361	353	860	855	52	6 537	963
92366 HOHENFELS,M.	154	1 170	57	42	.	.	.	1 596	198
92283 LAUTERHOFEN,M.	284	1 935	171	117	627	617	30	2 993	426
92331 LUPBURG,M.	211	1 272	81	66	.	.	.	1 756	273
92360 MUEHLHAUSEN	396	2 635	287	153	470	423	12	3 666	619
92318 NEUMARKT I.D.OPF.,ST.	2 111	20 418	2 756	1 084	774	654	121	24 508	2 793
92331 PARSBERG,ST.	422	3 379	356	239	451	451	35	4 526	698
92367 PILSACH	180	1 565	111	64	366	366	19	2 194	296
92353 POSTBAUER-HENG	521	4 008	257	198	272	266	17	5 016	858
90602 PYRBAUM,M.	465	3 257	166	128	372	371	60	4 282	605
92369 SENGENTHAL	209	2 287	903	383	318	213	54	3 251	500
92358 SEUBERSDORF I.D.OPF.	420	2 732	167	127	673	634	23	3 975	728
92355 VELBURG,ST.	401	3 018	362	139	863	860	26	4 447	588
ZUSAMMEN	8 970	70 132	7 194	4 017	10 419	10 037	613	94 151	13 438
NEW - NEUSTADT A.D.WALDNAAB (09374)									
92665 ALTENSTADT A.D.WALDN.	235	2 612	207	78	120	120	12	3 057	381
92699 BECHTSRIETH	72	588	15	31	.	.	.	725	88
92676 ESCHENBACH,OBERPFF.,ST.	243	2 267	121	69	214	209	16	2 809	402
92693 ESLARN,M.	199	1 604	74	57	413	406	19	2 292	387
92694 ETZENRIECHT	145	941	19	29	.	.	.	1 181	141
92685 FLOSS,M.	206	1 949	172	83	433	415	13	2 684	384
92696 FLOSSENBERG	115	934	34	18	.	.	.	1 154	182
92697 GEORGENBERG	99	851	17	30	275	272	14	1 269	192

Anmerkungen siehe Seite 168.

BY

(Fortsetzung): Bestand an Kraftfahrzeugen und Kraftfahrzeuganhängern am 1. Januar 2008 nach Zulassungsbezirken und Gemeinden mit vorangestellter Postleitzahl ¹⁾

Ab 1. Januar 2008 nur noch angemeldete Fahrzeuge ohne vorübergehende Stilllegungen/Außerbetriebsetzungen

Zulassungsbezirk mit Unterscheidungskennzeichen Plz Gemeinde	Kraft- räder	Personenkraftwagen		Last- kraft- wagen	Zugmaschinen		Sonstige Kfz einschl. Kraftomni- busse	Kraft- fahrzeuge insge- samt	Kraft- fahr- zeug- anhänger
		ins- gesamt	darunter gewerb- liche Halter		ins- gesamt	dar. land-/ forstwirt- schaftliche Zugma- schinen			
	1	2	3	4	5	6	7	8	9
92655 GRAFENWOEHR,ST.	328	3 409	117	158	212	200	35	4 142	691
92699 IRCHENRIETH	74	704	115	42	.	.	.	897	135
92665 KIRCHENDEMENREUTH	46	503	29	14	.	.	.	816	89
91281 KIRCHENTHUMBACH,M.	178	2 050	42	104	528	518	16	2 876	459
92702 KOHLBERG,M.	94	711	25	29	.	.	.	956	126
92705 LEUCHTENBERG,M.	83	779	35	37	.	.	.	1 150	191
92706 LUHE-WILDENAU,M.	256	2 022	158	127	253	253	22	2 680	430
92708 MANTEL,M.	226	1 633	59	56	114	110	12	2 041	339
92709 MOOSBACH,M.	187	1 480	49	52	653	653	16	2 388	334
92660 NEUSTADT A.D.WALDN.ST.	318	3 264	161	86	78	76	25	3 771	413
95514 NEUSTADT A.KULM,ST.	110	789	10	20	.	.	.	1 153	179
92711 PARKSTEIN,M.	193	1 360	136	59	.	.	.	1 828	227
92712 PIRK	131	1 086	107	29	.	.	.	1 400	188
92714 PLEYSTEIN,ST.	178	1 375	57	62	408	389	13	2 036	350
92690 PRESSATH,ST.	313	2 691	137	118	381	377	12	3 515	649
92715 PUECHERSREUTH	130	960	57	23	193	190	15	1 321	188
92718 SCHIRMITZ	146	1 163	44	24	.	.	.	1 410	140
95519 SCHLAMMERSDORF	63	492	5	18	.	.	.	711	98
92720 SCHWARZENBACH	101	686	20	13	.	.	.	882	137
92676 SPEINSHART	77	669	17	14	.	.	.	992	159
92721 STOERNSTEIN	121	810	47	25	97	85	17	1 070	189
92723 TAENNESBERG,M.	136	926	40	35	.	.	.	1 436	217
92637 THEISSEIL	80	751	25	30	.	.	.	1 029	115
92724 TRABITZ	99	763	11	21	.	.	.	1 140	166
92648 VOHENSTRAUSS,ST.	516	4 298	239	175	730	717	29	5 748	928
95519 VORBACH	97	820	197	20	.	.	.	1 120	137
92726 Waidhaus,M.	184	1 347	80	43	350	304	23	1 947	372
92727 WALDTHURN,M.	124	1 202	60	40	303	303	13	1 682	241
92700 WEIHERHAMMER	313	2 343	236	131	289	156	34	3 110	610
92670 WINDISCHESCHENBACH,ST.	301	2 773	143	147	285	285	30	3 536	448
ZUSAMMEN	6 517	55 605	3 117	2 147	9 217	8 917	468	73 954	11 102
R - REGENSBURG (09375)									
93087 ALTEGLOFSHEIM	230	1 826	58	53	.	.	.	2 236	282
93177 ALTENTHANN	136	950	52	46	.	.	.	1 402	216
93089 AUFHAUSEN	125	1 027	48	29	.	.	.	1 352	228
93090 BACH A.D.DONAU	144	1 037	51	73	.	.	.	1 431	384
93092 BARBING	365	2 833	248	195	290	275	14	3 697	499
93176 BERATZHAUSEN,M.	373	3 025	136	117	474	467	37	4 026	579
93170 BERNHARDSWALD	578	3 312	100	89	513	502	25	4 517	688
93179 BRENNBERG	175	1 099	49	44	377	377	14	1 709	278
93164 BRUNN	108	714	29	28	.	.	.	962	177
93180 DEUERLING	199	1 188	55	29	.	.	.	1 497	230
93093 DONAUSTAUF,M.	270	2 222	128	72	.	.	.	2 670	317
93182 DUGGENDORF	150	991	27	27	.	.	.	1 324	185
93095 HAGELSTADT	150	1 205	53	72	.	.	.	1 588	227
93155 HEMAU,ST.	569	4 598	228	221	905	886	43	6 336	962
93183 HOLZHEIM A.FORST	104	588	6	13	131	128	.	836	117
93183 KALLMUENZ,M.	305	1 678	93	63	293	289	17	2 356	295
93096 KOEFERING	150	1 218	39	39	33	32	12	1 452	159
93164 LAABER,M.	407	3 014	145	108	297	297	20	3 846	545
93138 LAPPERSDORF	965	7 187	376	292	229	205	80	8 753	901
93098 MINTRACHING	355	2 776	183	149	393	355	23	3 696	590
93099 MOETZING	121	858	21	26	.	.	.	1 229	148
93073 NEUTRAUBLING	560	7 309	1 665	303	131	57	42	8 345	585
93152 NITTENDORF	642	4 958	264	152	360	262	41	6 153	843
93083 OBERTRAUBLING	521	4 170	340	221	252	195	14	5 178	613
93080 PENTLING	446	3 350	140	97	249	248	20	4 162	429
93186 PETTENDORF	264	1 906	74	67	.	.	.	2 433	307
93101 PFAKOFEN	115	920	32	35	149	142	17	1 236	164
93102 PFATTER	259	1 823	119	82	.	.	.	2 477	386
93188 PIELENHOFEN	133	788	32	32	84	83	17	1 054	142
93128 REGENSTAUF,M.	1 146	8 475	642	428	654	604	65	10 768	1 492
93104 RIEKOFEN	44	461	16	18	.	.	.	675	107
84069 SCHIERLING,M.	528	4 085	255	209	645	642	33	5 500	903
93161 SINZING	521	3 927	183	130	266	264	19	4 863	556
93104 SUENCHING	109	1 072	72	40	135	132	12	1 368	194
93105 TEGERNHEIM	359	2 553	82	51	.	.	.	3 011	274
93107 THALMASSING	292	1 907	50	43	.	.	.	2 520	301
93173 WENZENBACH	705	4 801	192	169	228	222	16	5 919	710
93109 WIESENT	185	1 349	50	56	.	.	.	1 785	276
93086 WOERTH A.D.DONAU,ST.	348	2 563	193	187	419	416	39	3 556	566
93195 WOLFSEGG	161	805	30	45	.	.	.	1 135	199
93197 ZEITLARN	516	3 378	147	93	121	111	16	4 124	520
ZUSAMMEN	13 833	103 946	6 703	4 243	10 436	9 871	719	133 177	17 574
SAD - SCHWANDORF (09376)									
92540 ALTENDORF	85	550	13	32	.	.	.	883	169
92439 BODENWOEHR	342	2 332	171	112	344	336	23	3 153	526
92436 BRUCK I.D.OPF.,M.	398	2 377	146	136	325	290	16	3 252	562
93133 BURGLENGENFELD,ST.	855	6 456	462	190	456	397	36	7 993	1 118
92542 DIETERSKIRCHEN	104	697	59	26	.	.	.	1 061	131
92269 FENSTERBACH	177	1 446	72	67	.	.	.	1 939	332
92723 GLEIRITSCH	57	429	.	.	112	112	.	606	83
92543 GUTENECK	68	526	25	29	.	.	.	905	124

Anmerkungen siehe Seite 168.

(Fortsetzung): Bestand an Kraftfahrzeugen und Kraftfahrzeuganhängern am 1. Januar 2008 nach Zulassungsbezirken und Gemeinden mit vorangestellter Postleitzahl ¹⁾

Ab 1. Januar 2008 nur noch angemeldete Fahrzeuge **ohne** vorübergehende Stilllegungen/Außerbetriebsetzungen

Zulassungsbezirk mit Unterscheidungskennzeichen Plz Gemeinde	Kraft- räder	Personenkraftwagen		Last- kraft- wagen	Zugmaschinen		Sonstige Kfz einschl. Kraftomni- busse	Kraft- fahrzeuge insge- samt	Kraft- fahr- zeug- anhänger
		ins- gesamt	darunter gewerb- liche Halter		ins- gesamt	dar. land-/ forstwirt- schaftliche Zugma- schinen			
93142 MAXHUETTE-HAIDHOF,ST.	881	6 305	742	203	631	275	22	8 042	1 406
92507 NABBURG,ST.	494	3 655	317	168	413	405	43	4 773	700
92445 NEUKIRCHEN-BALBINI,M.	116	710	22	30	.	.	.	1 193	205
92431 NEUNBURG VORM WALD,ST.	623	4 631	401	282	1 004	973	80	6 620	1 038
92545 NIEDERMURACH	108	738	38	34	.	.	.	1 211	186
93149 NITTENAU,ST.	698	4 737	355	203	673	632	30	6 341	1 017
92526 OBERVIECHTACH,ST.	347	2 860	205	171	715	645	33	4 126	742
92536 PFREIMD,ST.	422	3 062	184	167	495	379	45	4 191	799
92546 SCHMIDGADEN	263	1 696	55	47	.	.	.	2 385	395
92539 SCHOENSEE,ST.	161	1 473	92	60	498	481	12	2 204	278
92421 SCHWANDORF,ST.	2 049	15 396	1 468	625	854	838	106	19 030	2 833
92548 SCHWARZACH B.NABBURG	148	974	65	27	.	.	.	1 377	240
92521 SCHWARZENFELD,M.	425	3 473	294	144	239	234	23	4 304	800
92447 SCHWARZHOFEN,M.	150	904	43	41	.	.	.	1 409	232
92549 STADLERN	39	318	15	11	.	.	.	493	64
92449 STEINBERG	166	1 051	30	25	.	.	.	1 312	211
92551 STULLN	149	1 013	63	28	.	.	.	1 303	247
93158 TEUBLITZ,ST.	662	4 238	168	128	202	192	17	5 247	801
92552 TEUNZ	147	1 162	100	49	343	326	16	1 717	292
92554 THANSTEIN	73	589	27	.	324	324	.	997	122
92555 TRAUSNITZ	77	599	.	.	175	175	.	862	138
92442 WACKERSDORF	429	3 211	412	136	142	136	60	3 978	571
92557 WEIDING	47	295	24	18	.	.	.	525	54
92533 WERNBERG-KOEBLITZ,M.	482	3 232	299	163	495	481	34	4 406	785
92559 WINKLARN,M.	129	883	44	36	.	.	.	1 471	201
ZUSAMMEN	11 371	82 018	6 425	3 412	11 840	10 970	668	109 309	17 402
TIR - TIRSCHENREUTH (09377)									
95671 BAERNAU,ST.	268	2 141	103	97	614	604	15	3 135	507
95682 BRAND	78	710	68	26	.	.	.	905	124
95683 EBNATH	98	775	39	33	.	.	.	1 009	146
92681 ERBENDORF,ST.	367	2 867	177	155	355	352	26	3 770	534
95685 FALKENBERG,M.	45	568	29	13	.	.	.	820	123
95688 FRIEDENFELS	107	763	22	35	.	.	.	1 012	129
95689 FUCHSMUEHL,M.	128	948	27	33	.	.	.	1 207	179
95505 IMMENREUTH	176	1 122	57	90	.	.	.	1 625	321
95506 KASTL	118	823	42	27	.	.	.	1 133	142
95478 KEMNATH,ST.	416	3 157	313	114	550	532	33	4 270	603
95692 KONNERSREUTH,M.	129	988	36	49	.	.	.	1 394	245
92703 KRUMMENNAAB	120	907	19	28	.	.	.	1 189	183
95508 KULMAIN	160	1 353	56	22	.	.	.	1 876	261
95666 LEONBERG	53	479	7	27	166	163	.	725	139
95695 MAEHRING,M.	169	1 181	29	40	.	.	.	1 887	302
95666 MITTERTIECH,ST.	379	3 969	267	182	355	320	33	4 918	809
95698 NEUALBENREUTH,M.	119	864	18	27	.	.	.	1 288	198
95700 NEUSORG	123	1 126	43	37	115	113	19	1 420	180
95701 PECHBRUNN	84	825	22	47	.	.	.	1 045	146
95703 PLOESSBERG,M.	263	1 986	117	102	492	452	32	2 875	519
95704 PULLENREUTH	143	1 076	47	50	307	307	16	1 592	234
92717 REUTH B.ERBENDORF	98	704	21	31	.	.	.	937	144
95643 TIRSCHENREUTH,ST.	508	5 214	410	223	566	548	77	6 588	902
95679 WALDERSHOF,ST.	317	2 387	90	68	319	314	17	3 108	328
95652 WALDSASSEN,ST.	379	3 856	299	199	344	342	28	4 806	687
95676 WIESAU,M.	255	2 270	132	137	210	207	23	2 895	394
ZUSAMMEN	5 100	43 059	2 490	1 892	6 969	6 803	409	57 429	8 479
BA - BAMBERG,STADT (09461)									
96047 BAMBERG	3 285	34 351	6 085	2 187	663	385	444	40 930	3 276
ZUSAMMEN	3 285	34 351	6 085	2 187	663	385	444	40 930	3 276
BT - BAYREUTH,STADT (09462)									
95444 BAYREUTH	2 448	34 638	6 465	2 763	557	502	349	40 755	3 066
ZUSAMMEN	2 448	34 638	6 465	2 763	557	502	349	40 755	3 066
CO - COBURG,STADT (09463)									
96450 COBURG	1 891	21 907	4 091	1 097	311	256	201	25 407	1 893
ZUSAMMEN	1 891	21 907	4 091	1 097	311	256	201	25 407	1 893
HO - HOF,STADT (09464)									
95028 HOF	1 747	22 540	2 647	1 321	565	430	230	26 403	2 309
ZUSAMMEN	1 747	22 540	2 647	1 321	565	430	230	26 403	2 309
BA - BAMBERG (09471)									
96146 ALTENDORF	112	1 158	71	46	.	.	.	1 427	176
96148 BAUNACH,ST.	344	2 416	146	110	240	234	12	3 122	418
96120 BISCHBERG	394	3 238	141	84	203	195	12	3 931	383
96149 BREITENGUESSBACH	279	2 545	149	92	170	164	17	3 103	401
96138 BURGEBRACH,M.	486	3 768	247	223	694	678	36	5 207	624
96154 BURGWINDEHEIM,M.	96	818	38	43	.	.	.	1 253	197
96155 BUTTENHEIM,M.	238	1 986	207	173	338	335	21	2 756	371
96157 EBRACH,M.	76	967	66	45	197	196	11	1 296	192

Anmerkungen siehe Seite 168.

BY

(Fortsetzung): Bestand an Kraftfahrzeugen und Kraftfahrzeuganhängern am 1. Januar 2008 nach Zulassungsbezirken und Gemeinden mit vorangestellter Postleitzahl ¹⁾

Ab 1. Januar 2008 nur noch angemeldete Fahrzeuge ohne vorübergehende Stilllegungen/Außerbetriebsetzungen

Zulassungsbezirk mit Unterscheidungskennzeichen Plz Gemeinde	Kraft- räder	Personenkraftwagen		Last- kraft- wagen	Zugmaschinen		Sonstige Kfz einschl. Kraftomni- busse	Kraft- fahrzeuge insge- samt	Kraft- fahr- zeug- anhänger
		ins- gesamt	darunter gewerb- liche Halter		ins- gesamt	dar. land-/ forstwirt- schaftliche Zugma- schinen			
	1	2	3	4	5	6	7	8	9
96158 FRENSDORF	385	2 926	127	102	390	389	12	3 815	438
96161 GERACH	56	590	13	22	.	.	.	727	85
96163 GUNDELSHEIM	222	2 021	78	56	.	.	.	2 326	215
96103 HALLSTADT,ST.	530	4 842	662	301	220	215	24	5 917	534
91332 HEILIGENSTADT/OFR.,M.	262	2 111	114	114	.	.	.	3 167	271
96114 HIRSCHLID, M.	729	6 468	359	231	370	368	31	7 829	985
96164 KEMMERN	169	1 382	41	35	.	.	.	1 679	170
96167 KOENIGSFELD	105	810	53	37	.	.	.	1 316	130
96169 LAUTER	86	703	31	36	.	.	.	1 005	126
96170 LISBERG	114	1 015	51	52	.	.	.	1 291	198
96123 LITZENDORF	438	3 588	116	120	.	.	.	4 406	513
96117 MEMMELSDORF	551	4 868	149	123	238	238	11	5 791	499
96173 OBERHAID	382	2 454	87	101	.	.	.	3 221	452
96175 PETTSTADT	138	1 104	54	58	.	.	.	1 431	202
96178 POMMERSFELDEN	263	1 782	102	104	319	317	11	2 479	285
96170 PRIESENDORF	121	856	32	47	.	.	.	1 113	168
96179 RATTELSDORF, M.	285	2 591	113	105	363	360	12	3 356	449
96182 RECKENDORF	153	1 156	30	44	.	.	.	1 473	189
96110 SCHESSLITZ, ST.	437	4 330	373	157	881	874	46	5 851	774
96132 SCHLUESSELFELD, ST.	379	3 446	363	211	589	568	27	4 652	710
96185 SCHOENBRUNN I. STEIGERWALD	128	1 257	97	70	.	.	.	1 668	210
96187 STADELHOFEN	104	747	21	1 235	126
96135 STEGAURACH	535	3 751	139	165	219	199	26	4 696	510
96129 STRULLENDORF	542	4 658	304	429	398	349	32	6 059	911
96191 VIERETH-TRUNSTADT	259	2 200	164	116	210	203	56	2 841	396
96194 WALSDORF	183	1 449	99	79	.	.	.	1 859	236
96196 WATTENDORF	46	438	9	.	213	213	.	707	77
96199 ZAPFENDORF, M.	333	2 728	135	126	.	.	.	3 526	515
ZUSAMMEN	9 960	83 167	4 981	3 880	10 020	9 810	504	107 531	13 136
BT - BAYREUTH (09472)									
95491 AHORNTAL	177	1 363	58	79	498	486	21	2 138	257
91347 AUFSESS	118	797	30	59	.	.	.	1 274	148
95460 BAD BERNECK I. F.I., ST.	263	2 415	216	118	252	251	20	3 068	352
91282 BETZENSTEIN, ST.	204	1 538	72	69	496	476	20	2 327	299
95463 BINDLACH	362	4 513	727	331	306	280	54	5 566	664
95493 BISCHOFSGRUEIN	132	1 070	62	29	99	99	23	1 353	163
95473 CREUSSEN, ST.	328	2 938	171	136	538	507	43	3 983	597
95488 ECKERSDORF	275	3 040	99	86	250	249	13	3 664	375
95517 EMTMANNBERG	69	651	22	13	.	.	.	929	103
95686 FICHTELBERG	134	1 132	58	46	.	.	.	1 419	203
95482 GEFREES, ST.	318	2 728	201	117	476	472	28	3 667	469
95494 GESEES	83	707	28	39	.	.	.	927	127
95496 GLASHUETTEN	85	802	22	34	.	.	.	969	129
95497 GOLDKRONACH, ST.	288	2 130	137	84	255	254	17	2 774	355
95473 HAAG	71	537	18	32	.	.	.	722	105
95500 HEINERSREUTH	266	2 216	71	78	148	147	24	2 732	308
96142 HOLLFELD, ST.	348	3 010	128	125	657	650	56	4 196	493
95503 HUMMELTAL	184	1 456	59	41	.	.	.	1 844	205
95466 KIRCHENPINGARTEN	115	782	16	27	.	.	.	1 253	171
95694 MEHLMEISEL	91	803	15	27	166	164	24	1 111	167
95511 MISTELBACH	77	923	54	23	.	.	.	1 098	141
95490 MISTELGAU	244	2 261	97	77	460	459	15	3 057	351
91257 PEGNITZ, ST.	795	7 801	478	334	967	960	245	10 142	1 116
95515 PLANKENFELS	67	521	13	30	.	.	.	768	114
91287 PLECH, M.	121	725	20	40	.	.	.	1 095	132
91278 POTTENSTEIN, ST.	426	3 131	76	107	728	728	32	4 424	495
95473 PREBITZ	67	612	13	23	.	.	.	899	153
91289 SCHNABELWAID, M.	61	575	14	20	.	.	.	768	102
95517 SEYBOTHENREUTH	75	743	39	28	.	.	.	948	120
95469 SPEICHERSDORF	377	3 087	88	72	528	528	15	4 079	475
91344 WAISCHENFELD, ST.	249	1 816	59	129	615	600	30	2 839	319
95485 WARMENSTEINACH	134	1 312	73	60	131	131	17	1 654	221
95466 WEIDENBERG, M.	411	3 611	179	186	503	501	34	4 745	642
ZUSAMMEN	7 015	61 746	3 413	2 699	10 179	10 037	793	82 432	10 071
CO - COBURG (09473)									
96482 AHORN	290	2 556	134	99	132	131	12	3 089	404
96487 DOERFLES-ESBACH	196	2 156	178	69	.	.	.	2 448	172
96237 EBERSDORF B. COBURG	295	3 307	255	210	290	229	18	4 120	591
96269 GROSSHEIRATH	178	1 519	83	93	258	251	13	2 061	299
96271 GRUB A. FORST	237	1 807	118	78	.	.	.	2 222	265
96274 ITZGRUND	160	1 356	56	65	310	304	12	1 903	309
96486 LAUTERTAL	260	2 454	121	103	171	162	11	2 999	354
96484 MEEDER	275	2 394	96	113	628	607	22	3 432	416
96465 NEUSTADT B. COBURG, ST.	811	8 207	525	344	477	459	82	9 921	1 118
96489 NIEDERFUELLBACH	108	990	124	45	.	.	.	1 194	123
96476 RODACH B. COBURG, ST.	359	3 493	214	150	547	544	33	4 582	586
96472 ROEDENTAL	718	7 388	448	341	290	284	44	8 781	842
96145 SESSLACH, ST.	335	2 408	111	138	633	555	17	3 531	515
96242 SONNEFELD	336	2 946	241	126	251	246	21	3 680	458
96253 UNTERSIEMAU	271	2 558	233	195	229	177	18	3 271	547
96279 WEIDHAUSEN B. COBURG	212	1 891	133	95	127	112	11	2 336	331
96479 WEITRAMSDORF	296	2 858	91	85	.	.	.	3 404	402
ZUSAMMEN	5 337	50 288	3 161	2 349	4 661	4 354	339	62 974	7 732

Anmerkungen siehe Seite 168.

(Fortsetzung): Bestand an Kraftfahrzeugen und Kraftfahrzeuganhängern am 1. Januar 2008 nach Zulassungsbezirken und Gemeinden mit vorangestellter Postleitzahl ¹⁾

Ab 1. Januar 2008 nur noch angemeldete Fahrzeuge **ohne** vorübergehende Stilllegungen/Außerbetriebsetzungen

Zulassungsbezirk mit Unterscheidungskennzeichen Plz Gemeinde	Kraft- räder	Personenkraftwagen		Last- kraft- wagen	Zugmaschinen		Sonstige Kfz einschl. Kraftomni- busse	Kraft- fahrzeuge insge- samt	Kraft- fahr- zeug- anhänger
		ins- gesamt	darunter gewerb- liche Halter		ins- gesamt	dar. land-/ forstwirt- schaftliche Zugma- schinen			
	1	2	3	4	5	6	7	8	9
FO - FORCHHEIM (09474)									
91077 DORMITZ	154	1 112	27	46	109	107	12	1 433	129
91320 EBERMANNSTADT,ST.	488	4 095	272	147	489	486	29	5 248	542
91090 EFFELTRICH	182	1 652	61	91	.	.	.	2 148	276
91330 EGGOLSHEIM,M.	504	3 829	258	190	587	548	29	5 139	697
91349 EGLOFFSTEIN,M.	145	1 208	50	62	.	.	.	1 794	232
91301 FORCHHEIM,ST.	1 628	16 065	1 527	637	346	308	120	18 796	1 741
91327 GOESSWEINSTEIN,M.	388	2 484	97	70	619	619	25	3 586	370
91322 GRAEFENBERG,ST.	275	2 368	166	96	451	443	13	3 203	319
91352 HALLERNDORF	298	2 405	116	132	.	.	.	3 200	386
91353 HAUSEN	241	2 198	61	85	142	140	11	2 677	304
91336 HEROLDSBACH	314	2 879	103	88	194	192	15	3 490	349
91077 HETZLES	114	736	14	42	.	.	.	1 065	139
91355 HILTPOLTSTEIN,M.	135	989	37	60	.	.	.	1 511	168
91338 IGENSDORF,M.	389	2 917	107	105	369	359	25	3 805	429
91356 KIRCHEHRENBACH	148	1 335	41	36	.	.	.	1 659	196
91077 KLEINSENDELBACH	94	936	27	43	.	.	.	1 168	124
91358 KUNREUTH	96	845	26	22	.	.	.	1 123	145
91094 LANGENSENDELBACH	225	1 722	69	52	.	.	.	2 162	188
91359 LEUTENBACH	141	1 057	33	32	.	.	.	1 529	184
91077 NEUNKIRCHEN A.BRAND,M.	552	4 594	231	158	395	377	13	5 712	612
91286 OBERTRUBACH	170	1 324	66	57	305	301	30	1 886	214
91361 PINZBERG	120	1 164	28	45	185	185	13	1 527	169
91099 POXDORF	110	939	32	51	.	.	.	1 191	106
91362 PRETZFELD,M.	169	1 538	62	65	317	316	12	2 101	242
91364 UNTERLEINLEITER	107	714	27	24	.	.	.	974	108
91365 WEILERSBACH	151	1 258	44	56	.	.	.	1 630	204
91367 WEISSENHOHE	60	592	28	34	.	.	.	729	93
91369 WIESENTHAU	123	1 072	36	32	.	.	.	1 344	169
91346 WIESENTAL,M.	219	1 525	86	92	456	456	17	2 309	248
ZUSAMMEN	7 740	65 552	3 732	2 650	7 757	7 580	440	84 139	9 083
HO - HOF (09475)									
95138 BAD STEBEN,M.	179	1 913	137	72	231	221	15	2 410	295
95180 BERG	142	1 463	89	73	266	245	21	1 965	326
95182 DOEHLAU	286	2 520	149	150	129	114	11	3 096	457
95183 FEILITZSCH	138	1 536	110	84	198	198	14	1 970	230
95185 GATTENDORF	62	659	38	45	.	.	.	879	120
95179 GEROLDSGRUEN	170	1 659	47	59	225	224	11	2 124	278
95233 HELMBRECHTS,ST.	504	5 145	456	269	456	455	39	6 413	768
95188 ISSIGAU	42	626	27	18	.	.	.	778	121
95189 KOEDITZ	129	1 567	51	49	.	.	.	1 935	241
95176 KONRADSGREUTH	189	1 941	166	129	.	.	.	2 635	374
95191 LEUPOLDSGRUEN	73	835	45	46	.	.	.	1 030	138
95192 LICHTENBERG,ST.	53	603	32	27	.	.	.	722	100
95213 MUENCHBERG,ST.	483	5 934	551	234	592	589	52	7 295	822
95119 NAILA,ST.	353	4 497	464	309	231	218	38	5 428	772
95145 OBERKOTZAU,M.	272	3 096	253	152	108	90	14	3 642	457
95194 REGNITZLOSAU	155	1 453	59	57	300	299	13	1 978	303
95111 REHAU,ST.	434	5 305	700	262	431	425	59	6 491	772
95197 SCHAUENSTEIN,ST.	120	1 265	79	51	213	212	12	1 661	187
95126 SCHWARZENBACH A.D.S.ST.	369	4 040	254	154	427	409	107	5 097	687
95131 SCHWARZENBACH A.WA.ST.	294	2 689	82	96	258	256	34	3 371	457
95152 SELBITZ,ST.	226	2 464	200	141	247	240	28	3 106	456
95234 SPARNECK,M.	92	983	61	36	.	.	.	1 237	193
95236 STAMMBACH,M.	176	1 470	74	69	298	289	12	2 025	279
95183 TOEPEN	75	706	103	159	.	.	.	1 085	148
95183 TROGEN	90	855	26	35	.	.	.	1 045	116
95237 WEISSDORF	93	749	32	12	.	.	.	1 021	161
95239 ZELL,M.	115	1 132	56	53	.	.	.	1 627	365
ZUSAMMEN	5 314	57 105	4 341	2 841	6 263	5 998	543	72 066	9 623
KC - KRONACH (09476)									
96317 KRONACH,ST.	974	10 361	1 494	613	556	528	114	12 618	1 559
96328 KUEPS,M.	428	4 478	328	236	218	212	45	5 405	745
96337 LUDWIGSSTADT,ST.	224	1 925	206	94	241	241	17	2 501	299
96364 MARKTRODACH,M.	209	2 300	169	125	202	200	24	2 860	393
96268 MITWITZ,M.	182	1 678	139	108	167	160	23	2 158	274
96365 NORDHALBEN,M.	140	1 054	57	46	.	.	.	1 320	174
96332 PRESSIG,M.	299	2 398	182	79	337	327	27	3 140	413
96358 REICHENBACH	91	450	18	.	34	34	.	582	69
96277 SCHNECKENLOHE	64	674	40	19	.	.	.	840	92
96361 STEINBACH A.WALD	202	1 903	111	81	336	328	19	2 541	371
96349 STEINWIESEN,M.	189	1 995	115	80	314	313	20	2 598	336
96342 STOCKHEIM	302	2 961	257	166	244	204	24	3 697	667
96355 TETTAU,M.	115	1 285	155	68	.	.	.	1 608	232
96358 TEUSCHNITZ,ST.	181	1 206	47	31	246	246	16	1 680	244
96367 TSCHIRN	34	327	7	478	59
96346 WALLENFELS,ST.	136	1 675	132	108	174	167	18	2 111	361
96369 WEISSENBRUNN	196	1 868	119	114	214	212	16	2 408	314
96352 WILHELMSTHAL	307	2 278	94	107	387	359	35	3 114	453
ZUSAMMEN	4 273	40 816	3 670	2 094	4 058	3 858	418	51 659	7 055

Anmerkungen siehe Seite 168.

BY

(Fortsetzung): Bestand an Kraftfahrzeugen und Kraftfahrzeuganhängern am 1. Januar 2008 nach Zulassungsbezirken und Gemeinden mit vorangestellter Postleitzahl ¹⁾

Ab 1. Januar 2008 nur noch angemeldete Fahrzeuge ohne vorübergehende Stilllegungen/Außerbetriebsetzungen

Zulassungsbezirk mit Unterscheidungskennzeichen Plz Gemeinde	Kraft- räder	Personenkraftwagen		Last- kraft- wagen	Zugmaschinen		Sonstige Kfz einschl. Kraftomni- busse	Kraft- fahrzeuge insge- samt	Kraft- fahr- zeug- anhänger
		ins- gesamt	darunter gewerb- liche Halter		ins- gesamt	dar. land-/ forstwirt- schaftliche Zugma- schinen			
	1	2	3	4	5	6	7	8	9
KU - KULMBACH (09477)									
95356 GRAFENGEHAIG,M.	53	588	52	795	102
95358 GUTTENBERG	30	334	11	.	50	50	.	425	59
95499 HARSDORF	58	579	13	38	.	.	.	762	77
95502 HIMMELKRON	216	1 838	182	91	.	.	.	2 377	405
95359 KASENDORF,M.	160	1 606	212	138	340	328	16	2 260	368
95361 KOEDNITZ	108	1 042	48	29	.	.	.	1 325	160
95326 KULMBACH,ST.	1 490	15 701	2 361	829	805	723	131	18 956	2 102
95362 KUPFERBERG,ST.	64	665	39	26	.	.	.	830	120
95364 LUDWIGSCHORGAST,M.	56	582	30	18	.	.	.	713	98
95336 MAINLEUS	391	3 651	263	156	440	439	22	4 660	646
95352 MARKTLEUGAST,M.	179	1 909	93	74	234	233	15	2 411	315
95509 MARKTSCHORGAST,M.	97	901	84	22	.	.	.	1 113	154
95512 NEUDROSSENFELD	258	2 344	165	120	406	406	19	3 147	424
95339 NEUENMARKT	166	1 689	128	63	240	176	17	2 175	393
95355 PRESSECK,M.	108	1 154	90	79	.	.	.	1 636	264
95365 RUGENDORF	79	646	45	41	.	.	.	950	166
95346 STADTSTEINACH,ST.	169	1 953	175	130	266	233	30	2 548	351
95349 THURNAU,M.	220	2 562	231	162	536	531	26	3 506	444
95367 TREBGAST	104	998	38	31	.	.	.	1 275	177
95369 UNTERSTEINACH	113	1 102	79	38	.	.	.	1 357	214
95339 WIRSBERG,M.	109	1 021	48	38	.	.	.	1 271	156
96197 WONSEES,M.	61	674	65	43	.	.	.	1 114	154
ZUSAMMEN	4 289	43 539	4 452	2 190	5 253	4 940	335	55 606	7 349
LIF - LICHTENFELS (09478)									
96264 ALTENKUNSTADT	335	3 102	244	149	276	274	29	3 891	501
96231 BAD STAFFELSTEIN	627	5 869	484	267	969	939	32	7 764	961
96224 BURGKUNSTADT,ST.	414	3 751	404	351	334	312	49	4 899	708
96250 EBENSFELD,M.	455	3 239	171	145	688	681	28	4 555	646
96272 HOCHSTADT A.MAIN	122	1 014	75	64	.	.	.	1 354	176
96215 LICHTENFELS,ST.	1 068	11 485	1 156	550	841	794	106	14 050	1 667
96257 MARKTGRAITZ,M.	87	689	59	36	.	.	.	862	130
96275 MARKTZEULN,M.	106	901	57	36	.	.	.	1 112	155
96247 MICHELAU I.OFR.	411	3 538	318	170	196	191	33	4 348	581
96257 REDWITZ A. D. RODACH	182	1 793	140	74	.	.	.	2 182	313
96260 WEISMAIN,ST.	395	2 753	221	178	826	820	24	4 176	505
ZUSAMMEN	4 202	38 134	3 329	2 020	4 513	4 363	324	49 193	6 343
WUN - WUNSIEDEL I.FICHTELGEB. (09479)									
95659 ARZBERG,ST.	364	3 136	141	121	272	268	19	3 912	494
95680 BAD ALEXANDERSBAD	45	502	49	.	71	71	.	629	74
95186 HOECHSTAEDT I.FICHTELGEB.	93	658	22	915	129
95691 HOHENBERG A.D.EGER,ST.	96	810	29	17	.	.	.	1 016	167
95158 KIRCHENLAMITZ,ST.	235	1 958	49	58	.	.	.	2 560	357
95168 MARKTLEUTHEN,ST.	179	1 876	69	79	.	.	.	2 410	332
95615 MARKTREDWITZ,ST.	884	9 592	1 151	437	384	348	76	11 373	1 250
95697 NAGEL	146	1 050	25	33	131	127	15	1 375	192
95195 ROESLAU	139	1 269	50	47	.	.	.	1 643	218
95706 SCHIRINDING,M.	80	757	25	18	.	.	.	943	127
95173 SCHOENWALD,ST.	179	1 920	58	49	114	97	12	2 274	322
95100 SELB,ST.	830	9 013	821	334	584	567	57	10 818	1 282
95707 THIERSHEIM,M.	149	1 177	82	73	195	195	16	1 610	228
95199 THIERSTEIN,M.	86	730	48	21	83	83	14	934	118
95615 TROESTAU	157	1 424	66	49	.	.	.	1 847	282
95163 WEISSENSTADT,ST.	173	1 901	112	79	297	294	16	2 466	346
95632 WUNSIEDEL,ST.	450	5 831	915	293	371	351	44	6 989	782
ZUSAMMEN	4 285	43 604	3 712	1 734	3 778	3 672	313	53 714	6 700
AN - ANSBACH,STADT (09561)									
91522 ANSBACH	1 768	20 654	2 581	1 033	1 180	1 039	149	24 784	2 855
ZUSAMMEN	1 768	20 654	2 581	1 033	1 180	1 039	149	24 784	2 855
ER - ERLANGEN,STADT (09562)									
91052 ERLANGEN	4 414	50 513	7 027	2 023	665	625	247	57 862	3 777
ZUSAMMEN	4 414	50 513	7 027	2 023	665	625	247	57 862	3 777
FÜ - FUERTH,STADT (09563)									
90762 FUERTH	4 800	52 696	6 740	3 431	593	496	359	61 879	4 178
ZUSAMMEN	4 800	52 696	6 740	3 431	593	496	359	61 879	4 178
N - NUERNBERG,STADT (09564)									
90402 NUERNBERG	18 501	219 544	37 280	16 298	2 808	1 633	1 747	258 898	19 044
ZUSAMMEN	18 501	219 544	37 280	16 298	2 808	1 633	1 747	258 898	19 044
SC - SCHWABACH,STADT (09565)									
91126 SCHWABACH	2 256	22 078	2 564	943	434	389	121	25 832	2 196
ZUSAMMEN	2 256	22 078	2 564	943	434	389	121	25 832	2 196

Anmerkungen siehe Seite 168.

(Fortsetzung): Bestand an Kraftfahrzeugen und Kraftfahrzeuganhängern am 1. Januar 2008 nach Zulassungsbezirken und Gemeinden mit vorangestellter Postleitzahl ¹⁾

Ab 1. Januar 2008 nur noch angemeldete Fahrzeuge **ohne** vorübergehende Stilllegungen/Außerbetriebsetzungen

Zulassungsbezirk mit Unterscheidungskennzeichen Plz Gemeinde	Kraft- räder	Personenkraftwagen		Last- kraft- wagen	Zugmaschinen		Sonstige Kfz einschl. Kraftomni- busse	Kraft- fahrzeuge insge- samt	Kraft- fahr- zeug- anhänger
		ins- gesamt	darunter gewerb- liche Halter		ins- gesamt	dar. land-/ forstwirt- schaftliche Zugma- schinen			
	1	2	3	4	5	6	7	8	9
AN - ANSBACH (09571)									
91587 ADELSHOFEN	87	591	47	29	.	.	.	1 065	141
91722 ARBERG,M.	187	1 380	63	44	370	370	28	2 009	281
91589 AURACH	205	1 802	98	75	365	363	23	2 470	406
91572 BECHHOFEN,M.	435	3 496	275	150	717	708	19	4 817	805
91590 BRUCKBERG	92	553	22	30	.	.	.	776	131
91592 BUCH A.WALD	87	576	35	24	.	.	.	954	132
91595 BURGOBERBACH	248	1 983	85	54	.	.	.	2 487	408
91596 BURK	91	678	58	19	.	.	.	910	126
91598 COLMBERG,M.	137	1 213	45	61	319	319	13	1 743	266
91599 DENTLEIN A.FORST,M.	184	1 440	61	69	213	206	17	1 923	366
91583 DIEBACH	88	698	33	21	228	228	.	1 035	128
90599 DIETENHOFEN,M.	377	3 233	185	155	607	597	16	4 388	578
91550 DINKELSBUEHL,ST.	583	6 356	757	380	748	738	55	8 122	1 142
91601 DOMBUEHL,M.	80	886	68	35	139	139	11	1 151	179
91602 DUERRRWANGEN,M.	176	1 555	64	54	256	242	15	2 056	378
91725 EHINGEN	149	1 194	39	46	.	.	.	1 802	283
91555 FEUCHTWANGEN,ST.	653	6 818	548	356	1 507	1 452	124	9 458	1 397
91604 FLACHSLANDEN,M.	184	1 461	59	59	392	391	12	2 108	304
91607 GEBSATTEL	163	1 037	41	28	.	.	.	1 460	185
91726 GEROLFINGEN	78	615	23	26	.	.	.	932	152
91608 GESLAU	118	846	47	32	.	.	.	1 430	221
91560 HEILSBRONN,ST.	530	4 898	325	182	600	586	37	6 247	810
91567 HERRIEDEN,ST.	482	4 517	288	251	855	853	36	6 141	854
91610 INSINGEN	45	732	114	60	.	.	.	1 058	174
91731 LANGFURTH	159	1 251	56	58	.	.	.	1 748	319
91611 LEHRBERG,M.	186	1 818	59	89	.	.	.	2 508	339
91578 LEUTERSHAUSEN,ST.	446	3 205	194	166	797	790	25	4 639	684
91586 LICHTENAU,M.	237	2 163	133	129	466	464	21	3 016	432
91732 MERKENDORF,ST.	209	1 579	113	129	353	353	14	2 284	357
91734 MITTELESCHENBACH	93	963	40	31	.	.	.	1 335	186
91614 MOENCHSROTH	115	915	45	36	.	.	.	1 211	269
91564 NEUENDETTELSAU	361	3 547	278	181	379	378	26	4 494	545
91616 NEUSITZ	157	1 174	75	51	.	.	.	1 539	213
91617 OBERDACHSTETTEN	99	869	30	30	.	.	.	1 191	167
91620 OHRENBACH	63	376	24	23	.	.	.	733	149
91737 ORNBAU,ST.	111	918	27	22	.	.	.	1 261	148
91580 PETERSAURACH	374	2 860	99	108	454	447	16	3 812	520
91740 ROECKINGEN	67	448	11	12	.	.	.	656	100
91541 ROTHENBURG O.D.T.,ST	463	5 852	870	329	338	332	48	7 030	745
91622 RUEGLAND	110	729	44	38	196	195	12	1 085	167
91623 SACHSEN B.ANSBACH	207	1 906	130	44	253	233	28	2 438	398
91583 SCHILLINGSFUERST,ST.	141	1 620	189	80	311	239	29	2 181	407
91625 SCHNELLDORF	222	2 014	147	190	592	499	35	3 053	542
91626 SCHOPFLOCH,M.	168	1 661	139	66	187	187	12	2 094	320
91628 STEINSFELD	93	807	63	54	.	.	.	1 277	177
91743 UNTERSCHWANINGEN	69	550	24	23	.	.	.	853	113
91717 WASSERTRUEDINGEN,ST.	352	3 129	221	164	545	539	20	4 210	662
91746 WEIDENBACH,M.	120	1 113	50	53	.	.	.	1 529	209
91629 WEIHENZELL	275	1 782	97	66	441	440	12	2 576	305
91744 WEILTINGEN,M.	105	808	40	26	.	.	.	1 190	148
91631 WETTRINGEN	98	576	18	12	.	.	.	848	97
91632 WIESETH	102	802	52	54	.	.	.	1 239	195
91634 WILBURGSTETTEN	144	1 301	153	76	264	247	30	1 815	445
91635 WINDELSBACH	89	641	24	32	313	301	18	1 093	159
91575 WINDSBACH,ST.	406	3 355	205	188	722	713	27	4 698	653
91749 WITTELSHOFEN	68	785	35	28	.	.	.	1 166	160
91637 WOERNITZ	100	1 010	100	48	286	270	11	1 455	259
91639 WOLFRAMS-ESCHENBACH,ST.	175	1 557	81	50	.	.	.	2 137	279
ZUSAMMEN	11 643	102 642	7 246	4 926	20 796	20 313	929	140 936	20 715
ERH - ERLANGEN-HOECHSTADT (09572)									
91325 ADELSDORF	443	4 189	221	175	304	281	16	5 127	677
91086 AURACHTAL	228	1 804	63	71	.	.	.	2 254	237
91083 BAIERSDORF,ST.	452	4 064	245	172	120	114	29	4 837	504
91088 BUBENREUTH	217	2 281	63	44	.	.	.	2 579	172
91054 BUCKENHOF	145	1 550	26	.	12	12	.	1 719	96
90542 ECKENTAL,M.	1 009	8 536	373	289	350	341	40	10 224	921
91350 GREMSDORF	99	733	45	30	.	.	.	972	101
91091 GROSSENSEEBAACH	138	1 427	10	42	.	.	.	1 681	159
91334 HEMHOFEN	345	3 053	62	110	.	.	.	3 633	399
90562 HEROLDSBERG,M.	531	4 467	305	154	152	139	15	5 319	441
91074 HERZOGENAURACH,ST.	1 366	14 050	2 147	476	532	399	51	16 475	1 453
91093 HESSDORF	299	2 095	93	101	207	207	11	2 713	325
91315 HOECHSTADT A.D.AI.,ST.	896	7 810	406	336	606	590	140	9 788	1 216
90562 KALCHREUTH	235	1 865	121	61	.	.	.	2 339	195
91475 LONNERSTADT,M.	179	1 188	27	68	.	.	.	1 726	271
91080 MARLOFFSTEIN	110	972	4	21	.	.	.	1 182	110
91096 MOEHLRENDORF	298	2 543	67	83	.	.	.	3 079	275
96172 MUEHLHAUSEN,M.	134	1 020	51	64	.	.	.	1 408	217
91097 OBERREICHENBACH	102	720	14	21	.	.	.	908	119
91341 ROETTENBACH	262	2 803	156	85	.	.	.	3 280	372
91080 SPARDORF	105	1 074	18	.	25	25	.	1 213	82
91080 UTTENREUTH	257	2 634	67	59	66	65	16	3 032	256
91487 VESTENBERGSGREUTH,M.	106	988	92	52	.	.	.	1 441	217

Anmerkungen siehe Seite 168.

BY

(Fortsetzung): Bestand an Kraftfahrzeugen und Kraftfahrzeuganhängern am 1. Januar 2008 nach Zulassungsbezirken und Gemeinden mit vorangestellter Postleitzahl ¹⁾

Ab 1. Januar 2008 nur noch angemeldete Fahrzeuge ohne vorübergehende Stilllegungen/Außerbetriebsetzungen

Zulassungsbezirk mit Unterscheidungskennzeichen Plz Gemeinde	Kraft- räder	Personenkraftwagen		Last- kraft- wagen	Zugmaschinen		Sonstige Kfz einschl. Kraftomni- busse	Kraft- fahrzeuge insge- samt	Kraft- fahr- zeug- anhänger
		ins- gesamt	darunter gewerb- liche Halter		ins- gesamt	dar. land-/ forstwirt- schaftliche Zugma- schinen			
	1	2	3	4	5	6	7	8	9
96193 WACHENROTH,M.	144	1 193	80	87	248	241	14	1 686	211
91085 WEISENDORF,M.	452	3 653	99	130	352	351	12	4 599	487
ZUSAMMEN	8 552	76 712	4 855	2 748	4 783	4 547	419	93 214	9 513
FÜ - FUERTH (09573)									
90614 AMMERNDORF,M.	136	1 240	44	45	55	52	13	1 489	112
90556 CADOLZBURG,M.	857	6 250	444	275	418	414	38	7 838	764
90613 GROSSHABERSDORF	315	2 463	80	107	381	380	24	3 290	359
90579 LANGENZENN,ST.	798	6 351	399	442	422	403	43	8 056	870
90522 OBERASBACH	1 116	9 578	280	315	117	108	27	11 153	889
90587 OBERMICHELBACH	239	1 985	95	79	.	.	.	2 387	205
90617 PUSCHENDORF	151	1 164	43	36	.	.	.	1 394	141
90574 ROSSTAL,M.	662	5 694	141	214	408	406	20	6 998	710
90556 SEUKENDORF	243	1 862	21	63	.	.	.	2 256	246
90547 STEIN,ST.	764	7 359	382	321	170	168	28	8 642	690
90587 TUCHENBACH	115	842	23	41	.	.	.	1 066	115
90587 VEITSBRONN	404	3 452	109	126	157	156	11	4 150	422
91452 WILHERMSDORF,M.	315	2 787	88	130	.	.	.	3 559	407
90513 ZIRNDORF,ST.	1 475	13 822	737	570	214	202	52	16 133	1 052
ZUSAMMEN	7 590	64 849	2 886	2 764	2 924	2 861	284	78 411	6 982
LAU - NUERNBERGER LAND (09574)									
91236 ALFELD	92	679	14	26	.	.	.	971	101
90518 ALTDORF B.NUERNBG.,ST.	997	8 378	564	352	587	554	50	10 364	1 043
90559 BURGTHANN	933	6 697	221	227	427	418	20	8 304	996
91238 ENGELTHAL	65	666	27	23	158	157	14	926	100
90537 FEUCHT,M.	750	7 079	454	282	48	48	32	8 191	654
91230 HAPPURG	241	2 135	78	102	.	.	.	2 909	249
91235 HARTENSTEIN	124	673	19	16	.	.	.	1 014	101
91239 HENFENFELD	116	979	32	33	.	.	.	1 219	165
91217 HERSBRUCK,ST.	621	6 434	580	330	249	235	33	7 667	719
91241 KIRCHENSITTENBACH	159	1 222	45	62	463	462	22	1 928	206
91207 LAUF A.D.PEGNITZ,ST.	1 482	14 544	1 540	645	669	629	103	17 443	1 459
91227 LEINBURG	524	3 909	169	175	435	430	12	5 055	542
91284 NEUHAUS A.D.PEGNITZ,M.	223	1 509	55	78	259	258	11	2 080	225
91233 NEUNKIRCHEN A.SAND	364	2 673	154	130	156	110	22	3 345	468
91238 OFFENHAUSEN	134	1 053	96	78	.	.	.	1 588	189
91242 OTTENSBOOS	174	1 384	306	141	129	118	11	1 839	223
91224 POMMELSBRUNN	310	2 922	131	120	428	424	17	3 797	372
91244 REICHENSCHWAND	144	1 289	71	70	.	.	.	1 593	143
90552 ROETHENBACH A.D.P.,ST.	544	5 865	260	288	103	76	48	6 848	613
90607 RUECKERSDORF	313	2 565	111	68	37	33	13	2 996	254
91220 SCHNAITACH,M.	622	4 732	258	197	494	491	29	6 074	572
90571 SCHWAIG B.NUERNBERG	511	5 036	633	284	58	38	15	5 904	530
90592 SCHWARZENBRUCK	520	4 830	479	234	186	167	17	5 787	621
91245 SIMMELSDORF	249	1 918	48	90	.	.	.	2 576	320
91235 VELDEN,ST.	127	947	74	62	188	188	11	1 335	118
91247 VORRA	134	896	16	26	.	.	.	1 255	128
90610 WINKELHAID	297	2 224	57	81	.	.	.	2 702	366
ZUSAMMEN	10 770	93 238	6 492	4 220	6 948	6 691	534	115 710	11 477
NEA - NEUSTADT/AISCH-WINDSHEIM (09575)									
91438 BAD WINDSHEIM,ST.	502	5 912	497	291	677	668	66	7 448	899
91460 BAUDENBACH,M.	90	675	18	29	.	.	.	997	127
91593 BURGBERNHEIM,ST.	194	1 722	145	117	297	296	11	2 341	396
96152 BURGHASLACH,M.	137	1 375	77	100	345	339	15	1 972	270
91462 DACHSBACH,M.	156	992	32	37	.	.	.	1 433	200
91456 DIESPECK	288	2 020	112	93	243	239	17	2 661	401
91463 DIETERSHEIM	143	1 238	92	43	350	342	11	1 785	279
91448 EMSKIRCHEN,M.	448	3 501	250	194	663	638	23	4 829	675
91465 ERGERSHEIM	98	639	46	73	.	.	.	1 119	155
91605 GALLMERSGARTEN	70	455	26	19	177	158	.	721	133
91466 GERHARDSHOFEN	222	1 470	69	74	.	.	.	2 017	328
97258 GOLLHOFEN	57	511	46	23	.	.	.	797	101
91468 GUTENSTETTEN	102	754	21	60	.	.	.	1 116	166
91469 HAGENBUECHACH	81	713	18	23	.	.	.	929	105
97258 HEMMERSHEIM	47	442	41	22	231	231	12	754	109
91471 ILLESHEIM	56	497	13	18	.	.	.	763	98
97258 IPPESHEIM,M.	89	715	41	30	.	.	.	1 149	136
91472 IPSHEIM,M.	137	1 224	38	61	.	.	.	1 759	251
91474 LANGENFELD	92	597	21	28	.	.	.	790	125
91477 MARKT BIBART,M.	153	1 057	59	59	.	.	.	1 446	235
91459 MARKT ERLBACH,M.	420	3 318	177	152	575	563	16	4 481	636
91478 MARKT NORDHEIM,M.	99	681	38	44	273	273	.	1 097	145
91480 MARKT TASCHENDORF,M.	85	583	33	37	.	.	.	906	130
91613 MARKTBURGEL,M.	113	897	39	39	.	.	.	1 254	185
91481 MUENCHSTEINACH	96	860	30	60	179	174	11	1 206	219
90616 NEUHOF A.D.ZENN,M.	152	1 280	47	49	.	.	.	1 765	199
91413 NEUSTADT A.D.AISCH,ST.	651	7 150	882	431	591	530	76	8 899	1 249
97258 OBERICKELSHEIM	41	422	31	18	.	.	.	657	109
91619 OBERNZENN,M.	185	1 439	41	69	.	.	.	2 057	303
91483 OBERSCHENFELD,M.	86	761	39	51	.	.	.	1 177	162
91443 SCHEINFELD,ST.	285	2 492	135	126	339	332	33	3 275	562
97215 SIMMERSHOFEN	73	588	51	19	.	.	.	991	138

Anmerkungen siehe Seite 168.

(Fortsetzung): Bestand an Kraftfahrzeugen und Kraftfahrzeuganhängern am 1. Januar 2008 nach Zulassungsbezirken und Gemeinden mit vorangestellter Postleitzahl ¹⁾

Ab 1. Januar 2008 nur noch angemeldete Fahrzeuge **ohne** vorübergehende Stilllegungen/Außerbetriebsetzungen

Zulassungsbezirk mit Unterscheidungskennzeichen Plz Gemeinde	Kraft- räder	Personenkraftwagen		Last- kraft- wagen	Zugmaschinen		Sonstige Kfz einschl. Kraftomni- busse	Kraft- fahrzeuge insge- samt	Kraft- fahr- zeug- anhänger
		ins- gesamt	darunter gewerb- liche Halter		ins- gesamt	dar. land-/ forstwirt- schaftliche Zugma- schinen			
	1	2	3	4	5	6	7	8	9
91484 SUGENHEIM,M.	151	1 363	49	45	452	448	23	2 034	325
90619 TRAUTSKIRCHEN	77	800	38	25	.	.	.	1 108	159
91486 UEHLFELD,M.	214	1 660	74	91	.	.	.	2 334	332
97215 UFFENHEIM,ST.	340	3 392	261	282	523	513	31	4 568	654
97215 WEIGENHEIM	76	580	28	21	.	.	.	992	104
91489 WILHELMSDORF	109	791	65	40	.	.	.	1 039	143
ZUSAMMEN	6 415	55 566	3 720	2 993	11 222	10 987	470	76 666	10 943
RH - ROTH (09576)									
91183 ABENBERG,ST.	420	3 244	173	184	522	497	30	4 400	664
90584 ALLERSBERG,M.	588	4 448	289	203	479	479	39	5 757	837
91186 BUECHENBACH	421	2 973	107	190	278	275	96	3 958	501
91166 GEORGENSMUEND	510	3 731	313	193	432	424	17	4 883	696
91171 GREDING,ST.	464	3 961	237	184	940	921	40	5 589	727
91180 HEIDECK,ST.	486	2 863	157	175	530	499	17	4 071	693
91154 HILPOLTSTEIN,ST.	891	7 169	554	326	827	772	44	9 257	1 300
91126 KAMMERSTEIN	228	1 669	67	85	387	362	11	2 380	362
91126 REDNITZHEMBACH	544	4 039	218	202	152	120	14	4 951	630
91187 ROETTENBACH	219	1 615	74	88	.	.	.	2 118	419
91189 ROHR	338	2 237	160	106	492	490	31	3 204	375
91154 ROTH,ST.	1 642	13 706	1 280	698	614	532	99	16 759	2 031
90596 SCHWANSTETTEN,M.	542	4 385	154	153	.	.	.	5 254	551
91174 SPALT,ST.	468	3 045	180	100	656	655	25	4 294	576
91177 THALMAESSING,M.	457	2 989	144	200	1 024	970	31	4 701	701
90530 WENDELSTEIN,M.	1 106	10 017	830	574	221	201	47	11 965	1 175
ZUSAMMEN	9 324	72 091	4 937	3 661	7 905	7 516	560	93 541	12 238
WUG - WEISSENBURG-GUNZENHAUSEN (09577)									
91720 ABSBERG,M.	114	709	67	48	.	.	.	1 101	180
91793 ALESHEIM	71	581	37	20	.	.	.	957	122
91790 BERGEN	88	631	33	46	.	.	.	1 008	188
91790 BURGSALACH	81	680	26	29	.	.	.	1 059	149
91723 DITTENHEIM	103	1 088	93	71	.	.	.	1 608	250
91792 ELLINGEN,ST.	251	2 064	129	109	327	327	13	2 764	446
91796 ETTENSTATT	80	529	28	25	207	198	.	841	135
91728 GNOTZHEIM,M.	72	506	26	15	.	.	.	758	122
91710 GUNZENHAUSEN,ST.	785	8 957	1 003	402	998	931	118	11 260	1 655
91729 HAUNDORF	255	1 600	73	71	.	.	.	2 319	351
91719 HEIDENHEIM,M.	155	1 465	125	53	.	.	.	2 193	316
91798 HOETTINGEN	95	702	43	31	.	.	.	1 041	176
91799 LANGENALTHEIM	145	1 222	73	55	.	.	.	1 714	291
91801 MARKT BEROLZHEIM,M.	96	754	32	33	.	.	.	1 029	119
91802 MEINHEIM	59	530	29	17	.	.	.	838	146
91735 MUHR A.SEE	120	1 226	41	29	.	.	.	1 466	203
91790 NENNSLINGEN,M.	81	762	56	27	.	.	.	1 145	161
91788 PAPPENHEIM,ST.	240	2 210	157	117	.	.	.	3 019	492
91738 PFOFELD	108	829	36	25	.	.	.	1 174	178
91785 PLEINFELD,M.	489	4 056	299	197	698	641	34	5 474	972
91805 POLSINGEN	138	896	42	31	.	.	.	1 424	202
91790 RAITENBUCH	79	669	24	24	218	218	.	990	101
91807 SOLNHOFEN	108	989	96	38	.	.	.	1 207	206
91741 THEILENHOFEN	68	692	40	22	.	.	.	1 035	144
91757 TREUCHTLINGEN,ST.	869	6 865	539	279	877	868	52	8 942	1 111
91781 WEISSENBURG I.BAY.,ST.	1 015	9 851	1 444	518	819	794	97	12 300	1 581
91747 WESTHEIM	81	762	66	19	324	324	13	1 199	177
ZUSAMMEN	5 846	51 825	4 657	2 351	9 427	9 184	416	69 865	10 174
AB - ASCHAFFENBURG,STADT (09661)									
63739 ASCHAFFENBURG	2 845	37 121	7 231	2 496	412	307	315	43 189	3 447
ZUSAMMEN	2 845	37 121	7 231	2 496	412	307	315	43 189	3 447
SW - SCHWEINFURT,STADT (09662)									
97421 SCHWEINFURT	1 719	24 882	4 312	1 279	218	125	238	28 336	2 331
ZUSAMMEN	1 719	24 882	4 312	1 279	218	125	238	28 336	2 331
WÜ - WUERZBURG,STADT (09663)									
97070 WUERZBURG	4 874	56 192	8 946	4 692	660	584	508	66 926	4 956
ZUSAMMEN	4 874	56 192	8 946	4 692	660	584	508	66 926	4 956
AB - ASCHAFFENBURG (09671)									
63755 ALZENAU I.UFR.,ST.	980	11 573	1 251	544	385	335	120	13 602	1 522
63856 BESENENBACH	316	3 305	241	217	213	210	14	4 065	517
63825 BLANKENBACH	100	937	40	62	.	.	.	1 176	169
63874 DAMMBACH	111	1 008	43	57	.	.	.	1 408	185
63826 GEISELBACH	195	1 269	69	71	.	.	.	1 660	255
63864 GLATTBACH	214	1 992	92	76	.	.	.	2 323	240
63773 GOLDBACH,KR.ASCHAFFENBURG	479	5 599	458	348	123	112	38	6 587	660
63762 GROSSOSTHEIM,M.	955	9 319	937	548	329	317	46	11 197	1 427
63808 HAIBACH	425	5 016	406	240	134	107	21	5 836	557
63869 HEIGENBRUECKEN	111	1 173	99	54	.	.	.	1 431	252
63872 HEIMBUCHENTHAL	103	1 289	77	51	78	75	13	1 534	173

Anmerkungen siehe Seite 168.

BY

(Fortsetzung): Bestand an Kraftfahrzeugen und Kraftfahrzeuganhängern am 1. Januar 2008 nach Zulassungsbezirken und Gemeinden mit vorangestellter Postleitzahl ¹⁾

Ab 1. Januar 2008 nur noch angemeldete Fahrzeuge ohne vorübergehende Stilllegungen/Außerbetriebsetzungen

Zulassungsbezirk mit Unterscheidungskennzeichen Plz Gemeinde	Kraft- räder	Personenkraftwagen		Last- kraft- wagen	Zugmaschinen		Sonstige Kfz einschl. Kraftomni- busse	Kraft- fahrzeuge insge- samt	Kraft- fahr- zeug- anhänger
		ins- gesamt	darunter gewerb- liche Halter		ins- gesamt	dar. land-/ forstwirt- schaftliche Zugma- schinen			
	1	2	3	4	5	6	7	8	9
63871 HEINRICHSTHAL	42	526	31	41	.	.	.	692	115
63768 HOESBACH	673	7 957	772	535	278	275	51	9 494	1 099
63867 JOHANNESBERG	258	2 362	101	107	.	.	.	2 860	358
63796 KAHL A.MAIN	366	4 082	355	178	30	23	31	4 687	442
63791 KARLSTEIN A.MAIN	422	4 808	444	208	80	75	33	5 551	553
63828 KLEINKAHL	120	1 083	39	48	.	.	.	1 370	205
63801 KLEINOSTHEIM	388	4 864	717	295	93	88	27	5 667	495
63829 KROMBACH	129	1 274	49	85	103	101	12	1 603	224
63846 LAUFACH	267	2 859	154	184	156	144	22	3 488	458
63814 MAINASCHAFF	377	4 441	360	181	37	32	16	5 052	436
63875 MESPELBRUNN	131	1 339	53	66	.	.	.	1 667	219
63776 MOEMBRIS,M.	747	7 205	371	374	494	487	50	8 870	1 036
63860 ROTHENBUCH	133	1 027	54	58	.	.	.	1 292	190
63877 SAILAUF	235	2 361	251	125	163	162	15	2 899	385
63825 SCHOELLKRIPPEN,M.	213	2 167	166	138	159	156	52	2 729	361
63825 SOMMERKAHL	63	677	36	49	.	.	.	873	121
63811 STOCKSTADT A.MAIN	348	4 103	505	489	210	106	35	5 185	771
63857 WALDASCHAFF	241	2 182	92	65	32	32	13	2 533	303
63879 WEIBERSBRUNN	131	1 154	33	55	.	.	.	1 449	175
63825 WESTERNGRUND	118	1 107	47	51	.	.	.	1 388	219
63831 WIESEN	65	616	36	30	.	.	.	814	154
ZUSAMMEN	9 456	100 674	8 379	5 630	4 532	4 226	690	120 982	14 276
KG - BAD KISSINGEN (09672)									
97717 AURA A.D.SAALE	85	533	15	11	.	.	.	704	134
97708 BAD BOCKET,M.	190	2 626	184	67	.	.	.	3 104	469
97769 BAD BRUECKENAU,ST.	233	3 392	473	170	161	145	18	3 974	460
97688 BAD KISSINGEN,ST.	917	11 882	1 627	464	417	409	117	13 797	1 521
97705 BURKARDROTH,M.	540	4 648	253	215	859	847	30	6 292	914
97725 ELFFERSHAUSEN,M.	209	1 736	89	76	228	228	18	2 267	377
97717 EUERDORF,M.	105	993	112	44	.	.	.	1 234	198
97727 FUCHSSTADT	159	1 057	70	32	.	.	.	1 353	249
97779 GERODA,M.	59	584	46	18	.	.	.	849	127
97762 HAMMELBURG,ST.	673	6 683	617	335	790	748	77	8 558	1 358
97711 MASSBACH,M.	427	2 809	155	93	404	396	32	3 765	551
97786 MOTTEN	132	1 113	105	95	.	.	.	1 579	336
97702 MUENNERSTADT,ST.	490	4 374	322	190	531	521	58	5 643	806
97720 NUEDLINGEN	284	2 359	167	126	.	.	.	2 933	442
97789 OBERLEICHTERSBACH	98	1 292	151	169	309	289	11	1 879	322
97723 OBERTHULBA,M.	337	3 098	219	139	538	530	66	4 178	666
97714 OERLENBACH	311	3 067	200	118	237	234	19	3 752	560
97729 RAMSTHAL	94	727	27	19	.	.	.	914	134
97517 RANNUNGEN	78	687	34	18	.	.	.	903	132
97792 RIEDENBERG	88	607	31	21	.	.	.	854	109
97795 SCHONDRAM.	93	1 083	118	62	327	323	12	1 577	245
97717 SULZTHAL,M.	67	544	28	13	.	.	.	712	119
97711 THUNDORF I.UFR.	77	665	33	47	152	116	15	956	137
97797 WARTMANNSTADT	178	1 427	63	73	461	456	15	2 154	431
97772 WILDFLECKEN,M.	140	1 758	127	60	.	.	.	2 264	393
97799 ZEITLOFS,M.	147	1 328	105	89	280	279	15	1 859	310
ZUSAMMEN	6 211	61 072	5 371	2 764	7 440	7 153	567	78 054	11 500
NES - RHOEN-GRABFELD (09673)									
97633 AUBSTADT	48	439	13	11	.	.	.	595	117
97631 BAD KOENIGSHOFEN I.GRABFELD,ST	310	3 201	341	245	460	456	51	4 267	785
97616 BAD NEUSTADT A.D.S,ST.	694	8 402	1 390	399	259	241	72	9 826	1 218
97654 BASTHEIM	113	1 185	96	50	218	218	25	1 591	325
97653 BISCHOFSCHEIM A.D.RH,ST.	277	2 769	201	110	577	573	36	3 769	624
97724 BURGLAUER	107	967	72	52	.	.	.	1 192	206
97650 FLADUNGEN,ST.	143	1 303	73	58	.	.	.	1 762	340
97633 GROSSBARDORF	80	546	28	34	105	103	11	776	120
97633 GROSSEIBSTADT	73	687	52	32	.	.	.	916	149
97647 HAUSEN	44	441	39	17	.	.	.	598	118
97640 HENDUNGEN	76	607	30	24	.	.	.	891	148
97633 HERBSTADT	64	397	16	19	.	.	.	659	101
97618 HEUSTREU	69	756	42	24	66	66	13	928	175
97633 HOECHHEIM	57	662	23	23	.	.	.	928	163
97618 HOHENROTH	246	2 014	101	69	.	.	.	2 487	400
97618 HOLLSTADT	112	921	25	25	.	.	.	1 239	208
97638 MELLRICHSTADT,ST.	365	3 424	400	137	372	372	42	4 340	712
97618 NIEDERLAUER	109	1 032	103	69	.	.	.	1 320	233
97647 NORDHEIM V.D.RHOEN	85	672	48	26	.	.	.	862	146
97656 OBERELSBACH,M.	183	1 605	72	52	362	360	13	2 215	367
97640 OBERSTREU	119	934	41	35	.	.	.	1 224	229
97645 OSTHEIM V.D.RHOEN,ST.	215	2 060	226	84	.	.	.	2 595	446
97618 ROEDELMAIER	56	499	12	17	.	.	.	605	112
97633 SAAL A.D.SAALE,M.	115	947	66	44	.	.	.	1 256	253
97616 SALZ B.BAD NEUSTADT A.D.SAALE,	134	1 258	124	74	.	.	.	1 532	208
97657 SANDBERG	161	1 548	30	32	362	362	17	2 120	317
97659 SCHOENAU A.D.BREND	75	741	32	36	.	.	.	970	168
97647 SONDRHEIM V.D.RHOEN	62	601	27	21	.	.	.	807	112
97640 STOCKHEIM	81	638	39	20	.	.	.	805	151
97618 STRAHLUNGEN	58	532	11	11	.	.	.	689	103
97528 SULZDORF A.D.LEDERH.	77	739	22	28	.	.	.	1 044	194
97633 SULZFELD	112	1 013	78	75	165	158	11	1 376	256

Anmerkungen siehe Seite 168.

(Fortsetzung): Bestand an Kraftfahrzeugen und Kraftfahrzeuganhängern am 1. Januar 2008 nach Zulassungsbezirken und Gemeinden mit vorangestellter Postleitzahl ¹⁾

Ab 1. Januar 2008 nur noch angemeldete Fahrzeuge **ohne** vorübergehende Stilllegungen/Außerbetriebsetzungen

Zulassungsbezirk mit Unterscheidungskennzeichen Plz Gemeinde	Kraft- räder	Personenkraftwagen		Last- kraft- wagen	Zugmaschinen		Sonstige Kfz einschl. Kraftomni- busse	Kraft- fahrzeuge insge- samt	Kraft- fahr- zeug- anhänger
		ins- gesamt	darunter gewerb- liche Halter		ins- gesamt	dar. land-/ forstwirt- schaftliche Zugma- schinen			
97633 TRAPPSTADT,M.	78	571	22	68	.	.	.	907	211
97618 UNSLEBEN	74	521	42	32	.	.	.	662	135
97647 WILLMARS	28	323	9	14	.	.	.	416	87
97618 WOLLBACH	92	765	35	25	.	.	.	953	159
97618 WUELFERSHAUSEN/SAALE	93	856	37	43	.	.	.	1 132	206
ZUSAMMEN	4 885	46 576	4 018	2 135	6 242	6 143	416	60 254	10 002
HAS - HASSBERGE (09674)									
97491 AIDHAUSEN	130	1 123	68	55	.	.	.	1 693	250
96151 BREITBRUNN	86	616	20	31	.	.	.	858	123
97494 BUNDORF	68	577	23	21	199	199	.	865	133
97496 BURGPREPPACH,M.	100	896	74	36	228	224	18	1 278	197
97500 EBELSBACH	242	2 085	74	80	262	258	12	2 681	383
96106 EBERN,ST.	520	4 228	321	160	587	570	38	5 533	745
97483 ELTMANN,ST.	351	3 128	214	161	331	295	18	3 989	649
96126 ERMERSHAUSEN	46	327	12	15	.	.	.	457	63
97503 GAEDHEIM	68	775	12	18	.	.	.	940	160
97437 HASSFURT,ST.	608	7 539	1 017	357	429	415	82	9 015	1 131
97461 HOFHEIM I.UFR.,ST.	313	2 980	268	186	475	473	32	3 986	554
96166 KIRCHLAUTER	124	827	25	33	159	159	20	1 163	155
97478 KNETZGAU	451	3 809	306	231	492	478	40	5 023	817
97486 KOENIGSBERG I.BAY.,ST.	286	2 207	187	90	477	472	16	3 076	497
96126 MAROLDSWEISACH,M.	253	2 076	132	117	505	502	34	2 985	473
97514 OBERAURACH	247	2 381	152	129	369	346	22	3 148	516
96176 PFARRWEISACH	118	955	35	40	.	.	.	1 397	209
96181 RAUHENEBRACH	222	1 790	65	74	474	473	11	2 571	352
96184 RENTWEINSDORF,M.	112	913	32	17	.	.	.	1 205	185
97519 RIEDBACH	131	992	27	48	.	.	.	1 453	209
97522 SAND A.MAIN	146	1 786	80	96	91	84	12	2 131	344
96188 STETTFELD	78	680	23	44	.	.	.	912	139
97531 THERES	207	1 619	70	69	137	137	11	2 043	338
96190 UNTERMERZBACH	131	1 041	85	55	.	.	.	1 459	186
97539 WONFURT	122	1 131	51	54	119	105	40	1 466	232
97475 ZEIL A.MAIN,ST.	286	2 963	232	154	201	191	34	3 638	546
ZUSAMMEN	5 446	49 444	3 605	2 371	7 225	7 052	479	64 965	9 586
KT - KITZINGEN (09675)									
97355 ABTSWIND,M.	40	494	38	24	108	108	21	687	76
97320 ALBERTSHOFEN	185	1 260	67	110	.	.	.	1 747	191
97318 BIEBELRIED	81	715	33	40	.	.	.	1 045	201
97320 BUCHBRUNN	53	618	11	15	.	.	.	755	83
97355 CASTELL	46	534	70	19	.	.	.	773	98
97337 DETTELBACH,ST.	422	4 046	308	207	547	529	31	5 253	656
96160 GEISELWIND,M.	205	1 422	125	84	431	418	21	2 163	308
97320 GROSSLANGHEIM,M.	111	873	22	21	129	129	14	1 148	186
97346 IPHOFEN,ST.	316	2 884	474	133	606	596	19	3 958	568
97318 KITZINGEN,ST.	904	10 734	1 363	793	368	315	173	12 972	1 371
97355 KLEINLANGHEIM,M.	179	1 008	47	51	.	.	.	1 420	203
97350 MAINBERNHEIM,ST.	153	1 334	63	54	.	.	.	1 612	240
97320 MAINSTOCKHEIM	128	1 068	44	55	.	.	.	1 343	199
97348 MARKT EINERSHEIM,M.	94	769	102	74	.	.	.	1 020	149
97340 MARKTBREIT,ST.	235	2 084	200	132	231	179	15	2 697	444
97342 MARKTSTEF,ST.	104	1 047	67	101	.	.	.	1 381	251
97340 MARTINSHEIM	70	636	25	31	.	.	.	960	119
97334 NORDHEIM A.MAIN	63	618	47	18	.	.	.	1 018	74
97342 OBERNBREIT,M.	102	1 057	24	31	.	.	.	1 267	153
97357 PRICHSENSTADT,ST.	189	1 893	79	86	379	379	14	2 561	416
97348 ROEDELSEE	127	971	51	34	.	.	.	1 272	166
97355 RUEDENHAUSEN,M.	45	477	24	23	.	.	.	596	81
97359 SCHWARZACH A.MAIN,M.	211	2 030	161	88	173	170	19	2 521	342
97340 SEGNIß	44	439	14	16	.	.	.	570	92
97342 SEINSHEIM,M.	95	645	15	15	.	.	.	963	109
97334 SOMMERACH	94	832	75	38	209	203	16	1 189	142
97320 SULZFELD A.MAIN	97	792	36	38	.	.	.	1 036	127
97332 VOLKACH,ST.	522	4 978	290	198	747	732	43	6 488	817
97355 WIESENBRONN	79	635	44	35	.	.	.	908	111
97353 WIESENTHIED,M.	221	2 749	257	221	306	206	43	3 540	766
97348 WILLANZHEIM,M.	90	924	24	24	.	.	.	1 329	160
ZUSAMMEN	5 305	50 566	4 200	2 809	6 995	6 676	517	66 192	8 899
MIL - MILTENBERG (09676)									
97901 ALTENBUCH	102	719	30	32	.	.	.	1 025	149
63916 AMORBACH,ST.	179	2 150	163	112	175	173	17	2 633	347
63927 BUERGSTADT,M.	244	2 550	377	210	103	101	39	3 146	429
97903 COLLENBERG	153	1 263	78	54	114	114	11	1 595	278
97904 DORFFPROZELTEN	138	1 027	41	52	.	.	.	1 273	170
63928 EICHENBUEHL	209	1 588	97	85	178	176	11	2 071	351
63820 ELSENFELD,M.	344	4 482	294	190	186	180	24	5 226	590
63906 ERLENBACH A.MAIN,ST.	385	4 968	306	181	114	112	24	5 672	571
63863 ESCHAU,M.	249	2 358	170	166	322	321	11	3 106	399
97906 FAULBACH	226	1 568	146	67	177	176	14	2 052	277
63920 GROSSHEUBACH,M.	276	2 751	192	185	140	118	57	3 409	521
63868 GROSSWALLSTADT	200	2 397	322	108	75	69	16	2 796	373
63840 HAUSEN	121	1 135	27	39	78	78	17	1 390	180

Anmerkungen siehe Seite 168.

BY

(Fortsetzung): Bestand an Kraftfahrzeugen und Kraftfahrzeuganhängern am 1. Januar 2008 nach Zulassungsbezirken und Gemeinden mit vorangestellter Postleitzahl ¹⁾

Ab 1. Januar 2008 nur noch angemeldete Fahrzeuge ohne vorübergehende Stilllegungen/Außerbetriebsetzungen

Zulassungsbezirk mit Unterscheidungskennzeichen Plz Gemeinde	Kraft- räder	Personenkraftwagen		Last- kraft- wagen	Zugmaschinen		Sonstige Kfz einschl. Kraftomni- busse	Kraft- fahrzeuge insge- samt	Kraft- fahr- zeug- anhänger
		ins- gesamt	darunter gewerb- liche Halter		ins- gesamt	dar. land-/ forstwirt- schaftliche Zugma- schinen			
	1	2	3	4	5	6	7	8	9
63931 KIRCHZELL,M.	125	1 418	88	60	171	170	11	1 785	257
63924 KLEINHEUBACH,M.	143	2 022	364	192	52	47	18	2 427	310
63839 KLEINWALLSTADT,M.	275	3 001	217	178	115	113	14	3 583	504
63911 KLINGENBERG A.MAIN,ST.	278	3 383	398	218	162	149	27	4 068	599
63925 LAUDENBACH	86	845	64	45	.	.	.	1 013	133
63849 LEIDERSBACH	227	2 849	158	146	236	236	25	3 483	428
63897 MILTENBERG,ST.	371	5 038	669	388	233	230	50	6 080	784
63853 MOEMLINGEN	284	2 811	154	106	.	.	.	3 301	450
63933 MOENCHBERG,M.	193	1 545	75	63	169	169	18	1 988	235
63930 NEUNKIRCHEN	138	946	55	37	.	.	.	1 322	162
63843 NIEDERNBERG	245	2 773	302	181	.	.	.	3 324	433
63785 OBERNBURG A.MAIN,ST.	390	5 368	719	205	136	134	43	6 142	597
63934 ROELLBACH	85	954	46	49	.	.	.	1 201	120
63924 RUEDENAU	56	448	14	18	.	.	.	569	86
63936 SCHNEEBERG,M.	80	995	42	61	.	.	.	1 221	139
97909 STADTPROZELTEN,ST.	83	882	22	33	.	.	.	1 070	121
63834 SULZBACH A.MAIN,M.	368	3 925	187	187	183	181	16	4 679	561
63937 WEILBACH,M.	138	1 312	62	71	101	99	17	1 639	278
63939 WOERTH A.MAIN,ST.	168	2 260	151	99	.	.	.	2 590	311
ZUSAMMEN	6 559	71 731	6 030	3 818	4 221	4 119	550	86 879	11 143
MSP - MAIN-SPESSART (09677)									
97450 ARNSTEIN,ST.	625	4 951	335	272	951	879	49	6 848	1 127
97773 AURA I.SINNGRUND	57	586	42	27	98	98	13	781	134
97834 BIRKENFELD	146	1 259	63	58	.	.	.	1 676	271
97836 BISCHBRUNN	100	1 115	31	42	.	.	.	1 501	156
97775 BURGSINN,M.	169	1 311	52	53	.	.	.	1 677	275
97837 ERLENBACH B.MARKTHEID	165	1 479	89	46	.	.	.	1 837	253
97839 ESSELBACH	122	1 280	76	48	.	.	.	1 649	217
97776 EUSSENHEIM	249	1 934	43	61	.	.	.	2 595	401
97778 FELLEN	50	516	24	19	.	.	.	697	122
97833 FRAMMERSBACH,M.	231	2 729	392	337	151	150	15	3 463	577
97737 GEMUENDEN A.MAIN,ST.	632	5 913	464	300	446	425	70	7 361	1 239
97780 GOESSENHEIM	94	764	62	22	.	.	.	995	159
97782 GRAEFENDORF	115	855	32	24	.	.	.	1 207	210
97840 HAFENLOHR	118	1 116	54	74	77	76	32	1 417	229
97907 HASLOCH	115	778	58	26	.	.	.	984	118
97267 HIMMELSTADT	109	976	92	53	.	.	.	1 232	241
97842 KARBACH,M.	104	873	30	37	.	.	.	1 161	205
97753 KARLSTADT,ST.	747	8 356	865	720	820	806	72	10 715	1 324
97783 KARSBACH	153	1 105	31	24	.	.	.	1 504	228
97892 KREUZWERTHEIM,M.	213	2 336	268	121	134	134	18	2 822	325
97816 LOHR A.MAIN,ST.	973	8 647	998	409	452	435	61	10 542	1 191
97828 MARKTHEIDENFELD,ST.	549	6 622	1 066	491	357	349	42	8 061	841
97785 MITTELSINN	41	494	30	42	.	.	.	674	142
97788 NEUENDORF	68	525	8	.	41	41	.	643	97
97843 NEUHUETTEN	85	695	32	31	.	.	.	911	143
97845 NEUSTADT A.MAIN	85	713	38	20	.	.	.	867	147
97791 OBERSINN,M.	80	563	19	35	.	.	.	770	134
97846 PARTENSTEIN	179	1 497	109	78	.	.	.	1 875	250
97848 RECHTENBACH	61	568	8	698	102
97282 RETZSTADT	120	945	22	30	.	.	.	1 277	162
97794 RIENECK,ST.	123	1 184	66	99	.	.	.	1 521	290
97849 RODEN	61	645	30	38	141	141	13	898	155
97851 ROTHENFELS,ST.	85	593	13	16	.	.	.	774	116
97852 SCHOLLBRUNN	58	584	26	33	.	.	.	780	113
97854 STEINFELD	179	1 271	79	54	300	292	33	1 837	319
97289 THUENGEN,M.	107	831	51	37	76	76	18	1 069	162
97855 TRIEFENSTEIN,M.	282	2 497	118	108	220	213	17	3 124	418
97857 URSPRINGEN	80	825	27	36	119	118	12	1 072	160
97859 WIESTHAL	92	822	78	34	.	.	.	1 057	157
97225 ZELLINGEN,M.	329	3 430	166	163	314	310	45	4 281	588
ZUSAMMEN	7 951	74 183	6 087	4 141	7 951	7 740	627	94 853	13 498
SW - SCHWEINFURT (09678)									
97493 BERGRHEINFELD	345	2 691	86	67	.	.	.	3 284	503
97497 DINGOLSHAUSEN	95	707	.	33	.	.	.	982	191
97456 DITTELBRUNN	427	4 190	80	97	206	202	18	4 938	546
97499 DONNERSDORF	98	1 148	44	51	.	.	.	1 564	381
97502 EUERBACH	199	1 867	54	49	.	.	.	2 264	312
97447 FRANKENWINHEIM	59	554	14	28	.	.	.	778	117
97505 GELDERSHEIM	148	1 378	26	36	.	.	.	1 693	166
97447 GEROLZHOFEN,ST.	410	3 744	308	267	192	151	54	4 667	696
97469 GOCHSHEIM	325	3 460	227	379	259	115	48	4 471	915
97506 GRAFENRHEINFELD	251	1 866	134	69	71	55	22	2 279	309
97508 GRETTSTADT	291	2 407	37	80	235	233	25	3 038	426
97509 KOLITZHEIM	381	3 476	75	141	666	651	21	4 685	679
97511 LUELSFEELD	45	493	33	20	83	83	12	653	117
97513 MICHELAU I.STEIGERWALD	85	706	.	33	.	.	.	989	163
97464 NIEDERWERRN	403	4 169	52	109	.	.	.	4 781	451
97516 OBERSCHWARZACH,M.	91	878	31	23	.	.	.	1 247	205
97490 POPPENHAUSEN	289	2 433	81	99	299	298	21	3 141	470
97520 ROETHLEIN	339	2 664	95	131	135	122	18	3 287	517
97453 SCHONUNGEN	520	4 617	69	126	392	391	27	5 682	783
97523 SCHWANFELD	126	1 106	27	47	79	78	22	1 380	161

Anmerkungen siehe Seite 168.

(Fortsetzung): Bestand an Kraftfahrzeugen und Kraftfahrzeuganhängern am 1. Januar 2008 nach Zulassungsbezirken und Gemeinden mit vorangestellter Postleitzahl ¹⁾

Ab 1. Januar 2008 nur noch angemeldete Fahrzeuge **ohne** vorübergehende Stilllegungen/Außerbetriebsetzungen

Zulassungsbezirk mit Unterscheidungskennzeichen Plz Gemeinde	Kraft- räder	Personenkraftwagen		Last- kraft- wagen	Zugmaschinen		Sonstige Kfz einschl. Kraftomni- busse	Kraft- fahrzeuge insge- samt	Kraft- fahr- zeug- anhänger
		ins- gesamt	darunter gewerb- liche Halter		ins- gesamt	dar. land-/ forstwirt- schaftliche Zugma- schinen			
97525 SCHWEBHEIM	260	2 364	148	106	77	76	26	2 833	319
97526 SENNFELD	289	2 184	216	195	93	91	41	2 802	419
97488 STADTLAURINGEN,M.	307	2 331	91	173	486	408	25	3 322	677
97529 SULZHEIM	94	1 163	17	34	.	.	.	1 490	237
97532 UECHTELHAUSEN	290	2 393	26	72	344	327	12	3 111	408
97534 WAIGOLSHAUSEN	218	1 647	20	49	.	.	.	2 102	272
97535 WASSERLOSEN	212	2 114	41	84	443	431	13	2 866	387
97440 WERNECK	717	5 917	228	241	670	596	54	7 599	1 227
97537 WIPFELD	86	624	25	37	.	.	.	835	122
ZUSAMMEN	7 400	65 291	2 300	2 876	6 670	6 144	526	82 763	12 176
WÜ - WUERZBURG (09679)									
97237 ALTERTHEIM	164	1 167	48	52	.	.	.	1 690	200
97239 AUB.ST.	127	866	64	70	.	.	.	1 238	166
97241 BERGTHEIM	239	2 067	65	84	222	211	12	2 624	289
97243 BIEBEREUREN	89	547	7	.	150	150	.	796	114
97244 BUETTHARD,M.	75	814	26	32	.	.	.	1 170	167
97246 EIBELSTADT,ST.	163	1 642	127	95	.	.	.	2 011	224
97247 EISENHEIM,M.	91	745	13	32	.	.	.	1 039	121
97249 EISINGEN	185	1 882	171	91	43	42	25	2 226	206
97250 ERLABRUNN	107	952	27	25	.	.	.	1 124	148
97230 ESTENFELD	361	2 804	204	112	146	142	15	3 438	312
97252 FRICKENHAUSEN A.M.,M.	85	751	36	50	.	.	.	961	113
97253 GAUKOENIGSHOFEN	204	1 479	72	67	.	.	.	2 071	259
97255 GELCHSHEIM,M.	68	502	29	25	142	141	29	766	138
97218 GERBRUNN	306	2 936	151	128	35	34	16	3 421	241
97256 GEROLDSHAUSEN	91	732	35	25	.	.	.	938	109
97232 GIEBELSTADT,M.	350	2 780	241	124	352	351	15	3 621	438
97259 GREUSSENHEIM	95	991	108	72	.	.	.	1 314	147
97261 GUENTERSLEBEN	297	2 442	87	106	.	.	.	2 971	339
97262 HAUSEN B.WUERZBURG	169	1 407	61	51	.	.	.	1 834	260
97264 HELMSTADT,M.	194	1 525	107	52	271	256	31	2 073	210
97265 HETTSTADT	272	2 178	76	65	88	83	11	2 614	254
97204 HOECHBERG	581	5 402	467	122	65	64	12	6 182	409
97292 HOLZKIRCHEN	46	588	28	12	.	.	.	739	84
97268 KIRCHHEIM	150	1 338	85	60	.	.	.	1 661	197
97270 KIST	178	1 427	72	51	34	32	18	1 708	188
97271 KLEINRINDERFELD	145	1 231	82	77	126	98	11	1 590	295
97273 KUERNACH	235	2 504	141	160	.	.	.	3 003	353
97274 LEINACH	184	1 899	55	76	.	.	.	2 381	333
97276 MARGETSHOECHHEIM	175	1 786	82	52	.	.	.	2 074	282
97277 NEUBRUNN,M.	134	1 283	66	60	.	.	.	1 654	227
97241 OBERPLEICHFELD	82	633	20	33	.	.	.	836	103
97199 OCHSENFURT,ST.	625	6 339	488	234	484	448	30	7 712	829
97279 PROSSELSHEIM	83	695	16	16	.	.	.	930	111
97236 RANDERSACKER,M.	240	1 886	83	29	164	157	11	2 330	231
97234 REICHENBERG,M.	289	2 405	140	100	313	309	17	3 124	368
97280 REMLINGEN,M.	95	880	26	43	.	.	.	1 211	147
97283 RIEDENHEIM	81	463	5	18	.	.	.	763	77
97222 RIMPAR,M.	502	4 375	309	159	165	165	20	5 221	531
97285 ROETTINGEN,ST.	124	1 051	166	49	229	229	13	1 466	183
97228 ROTTENDORF	332	3 622	958	273	159	106	18	4 404	477
97286 SOMMERHAUSEN,M.	75	991	63	28	.	.	.	1 238	133
97255 SONDERHOFEN	70	499	33	35	.	.	.	782	116
97285 TAUBERRETTERSHEIM	79	449	9	.	143	143	.	682	65
97288 THEILHEIM	171	1 304	61	59	.	.	.	1 646	152
97291 THUENGENSHEIM	188	1 452	70	72	.	.	.	1 883	223
97292 UETTINGEN	123	1 040	67	73	.	.	.	1 366	185
97294 UNTERPLEICHFELD	190	1 686	77	85	242	231	13	2 216	274
97209 VEITSHOECHHEIM	520	5 232	349	195	91	88	33	6 071	441
97295 WALDBRUNN	168	1 536	119	57	50	50	31	1 842	214
97297 WALDBUETTELBRUNN	360	2 908	245	204	150	116	13	3 635	366
97286 WINTERHAUSEN,M.	90	782	18	33	.	.	.	979	103
97299 ZELL A.MAIN,M.	222	2 128	118	75	.	.	.	2 449	217
ZUSAMMEN	10 269	91 023	6 273	3 917	7 941	7 647	568	113 718	12 369
A - AUGSBURG,STADT (09761)									
86150 AUGSBURG	9 040	112 678	14 731	5 988	1 056	811	1 050	129 812	9 560
ZUSAMMEN	9 040	112 678	14 731	5 988	1 056	811	1 050	129 812	9 560
KF - KAUFBEUREN,STADT (09762)									
87600 KAUFBEUREN	1 893	20 100	1 770	878	328	284	134	23 333	2 643
ZUSAMMEN	1 893	20 100	1 770	878	328	284	134	23 333	2 643
KE - KEMPTEN(ALLGAEU),STADT (09763)									
87435 KEMPTEN(ALLGAEU)	3 026	32 085	4 329	1 508	733	690	266	37 618	3 431
ZUSAMMEN	3 026	32 085	4 329	1 508	733	690	266	37 618	3 431
MM - MEMMINGEN,STADT (09764)									
87700 MEMMINGEN	1 762	21 934	3 816	1 215	659	584	185	25 755	3 011
ZUSAMMEN	1 762	21 934	3 816	1 215	659	584	185	25 755	3 011

Anmerkungen siehe Seite 168.

BY

(Fortsetzung): Bestand an Kraftfahrzeugen und Kraftfahrzeuganhängern am 1. Januar 2008 nach Zulassungsbezirken und Gemeinden mit vorangestellter Postleitzahl ¹⁾

Ab 1. Januar 2008 nur noch angemeldete Fahrzeuge ohne vorübergehende Stilllegungen/Außerbetriebsetzungen

Zulassungsbezirk mit Unterscheidungskennzeichen Plz Gemeinde	Kraft- räder	Personenkraftwagen		Last- kraft- wagen	Zugmaschinen		Sonstige Kfz einschl. Kraftomni- busse	Kraft- fahrzeuge insge- samt	Kraft- fahr- zeug- an- hänger
		ins- gesamt	darunter gewerb- liche Halter		ins- gesamt	dar. land-/ forstwirt- schaftliche Zugma- schinen			
	1	2	3	4	5	6	7	8	9
AIC - AICHACH-FRIEDBERG (09771)									
86559 ADELZHAUSEN	119	942	65	48	184	168	13	1 306	209
86444 AFFING	359	2 979	255	194	446	438	21	3 999	647
86551 AICHACH,ST.	1 106	11 079	1 113	628	864	798	79	13 756	1 991
86447 AINDLING,M.	297	2 452	170	134	375	358	15	3 273	552
86672 BAAR	124	697	91	57	.	.	.	996	148
86453 DASING	409	3 070	260	268	464	454	30	4 241	728
86495 EURASBURG	134	998	80	70	.	.	.	1 346	219
86316 FRIEDBERG,ST.	1 813	16 268	1 347	1 174	782	726	107	20 144	2 460
86568 HOLLENBACH	168	1 434	101	53	330	317	17	2 002	334
86570 INCHENHOFEN,M.	171	1 422	129	91	334	329	13	2 031	393
86438 KISSING	635	5 840	409	224	208	195	26	6 933	853
86556 KUEHBACH,M.	286	2 303	191	142	318	311	11	3 060	577
86504 MERCHING	214	1 549	86	111	.	.	.	2 073	319
86415 MERING,M.	754	6 241	378	187	247	247	23	7 452	885
86573 OBERGRIESBACH	185	1 187	91	77	.	.	.	1 563	276
86574 PETERSDORF	118	965	38	23	.	.	.	1 304	218
86554 POETTMES,M.	406	3 447	321	210	763	750	64	4 890	808
86508 REHLING	252	1 422	88	77	.	.	.	1 959	331
86510 RIED	248	1 871	105	92	.	.	.	2 522	400
86576 SCHILTBERG	137	1 119	56	81	.	.	.	1 620	263
86511 SCHMIECHEN	110	645	28	29	.	.	.	916	143
86577 SIELENBACH	135	877	51	47	209	209	17	1 285	194
82297 STEINDORF	71	522	14	34	.	.	.	744	120
86447 TODTENWEIS	99	829	69	39	.	.	.	1 124	193
ZUSAMMEN	8 350	70 158	5 536	4 090	7 424	7 169	517	90 539	13 261
A - AUGSBURG (09772)									
86477 ADELSRIED	144	1 350	91	67	136	105	19	1 716	317
86695 ALLMANNSHOFEN	38	412	12	15	.	.	.	543	85
86450 ALTENMUENSTER	290	2 287	92	122	422	421	15	3 136	544
86482 AYSETTEN	127	1 682	50	27	.	.	.	1 881	197
86485 BIBERBACH,M.	294	2 038	67	71	.	.	.	2 728	470
86399 BOBINGEN,ST.	834	8 616	708	376	359	346	106	10 291	1 238
86486 BONSTETTEN	59	691	20	24	.	.	.	835	98
86420 DIEDORF	664	5 753	428	176	261	257	34	6 888	874
86424 DINKELSCHERBEN,M.	426	3 579	252	161	766	764	35	4 967	749
86678 EHINGEN	92	568	9	15	.	.	.	779	109
86679 ELLGAU	98	568	23	36	.	.	.	834	139
86494 EMERSACKER	87	783	34	33	.	.	.	989	201
86850 FISCHACH,M.	335	2 862	408	115	422	372	48	3 782	610
86456 GABLINGEN	405	2 590	109	156	279	244	18	3 448	640
86154 GERSTHOFEN,ST.	1 119	11 159	1 426	1 910	345	259	135	14 668	1 715
86459 GESSERTSHAUSEN	316	2 487	122	106	305	304	11	3 225	519
86836 GRABEN,LECHFELD	215	1 890	63	55	.	.	.	2 260	359
86845 GROSSAITINGEN	378	2 786	115	115	.	.	.	3 486	572
86465 HERETSRIED	73	599	10	24	.	.	.	827	119
86856 HILTENFINGEN	106	833	25	33	.	.	.	1 143	192
86497 HORGAU	182	1 389	76	62	191	190	24	1 848	273
86507 KLEINAITINGEN	91	668	43	17	86	86	.	862	127
86836 KLOSTERLECHFELD	189	1 506	37	43	.	.	.	1 755	261
86343 KOENIGSBRUNN,ST.	1 495	15 043	1 091	533	352	258	50	17 473	1 882
86707 KUEHLENTHAL	59	465	11	23	.	.	.	612	113
86500 KUTZENHAUSEN	196	1 411	45	246	298	292	11	2 162	333
86863 LANGENNEUFNACH	121	1 049	112	42	.	.	.	1 387	226
86853 LANGERRINGEN	342	2 066	74	114	463	460	13	2 998	478
86462 LANGWEID A.LECH	427	3 760	183	187	236	198	27	4 637	674
86405 MEITINGEN	691	5 661	353	205	334	327	28	6 919	1 186
86866 MICKHAUSEN	121	804	29	33	.	.	.	1 190	208
86868 MITTELNEUFNACH	104	581	31	27	.	.	.	907	157
86356 NEUSAESS	1 167	11 955	843	464	217	213	52	13 855	1 475
86695 NORDENDORF	147	1 208	39	38	.	.	.	1 508	330
86507 OBEROTTMARSHAUSEN	129	934	39	38	.	.	.	1 202	177
86872 SCHERSTETTEN	72	617	22	22	.	.	.	879	129
86830 SCHWABMUENCHEN,ST.	829	7 065	537	341	529	518	81	8 845	1 343
86391 STADTBERGEN	723	7 499	565	214	94	94	21	8 551	697
86672 THIERHAUPTEN,M.	316	2 245	172	165	341	313	53	3 120	569
86836 UNTERMEITINGEN	420	3 767	218	136	105	92	18	4 446	687
86514 USTERSBACH	65	607	42	44	.	.	.	832	162
86877 WALKERTSHOFEN	79	663	30	31	.	.	.	908	187
86517 WEHRINGEN	210	1 630	86	38	152	151	15	2 045	308
86465 WELDEN,M.	293	2 108	125	99	196	194	16	2 712	472
86707 WESTENDORF	126	878	67	59	.	.	.	1 158	184
86441 ZUSMARSHAUSEN,M.	408	3 660	411	551	1 489	571	61	6 169	1 654
ZUSAMMEN	15 102	132 772	9 345	7 409	11 122	9 744	1 001	167 406	24 039
DLG - DILLINGEN A.D.DONAU (09773)									
89344 AISLINGEN,M.	120	852	18	36	.	.	.	1 231	219
89429 BACHHAGEL	147	1 358	48	43	.	.	.	1 711	268
89431 BAECHINGEN A.D.BRENNZ	100	699	16	24	.	.	.	912	196
86637 BINSWANGEN	109	777	16	47	.	.	.	1 085	166
86657 BISSINGEN,M.	254	2 053	83	61	564	561	12	2 944	466
89434 BLINDHEIM	148	1 012	44	59	.	.	.	1 492	283
86647 BUTTENWIESEN	449	3 432	209	210	727	696	19	4 837	926
89407 DILLINGEN A.D.DONAU,ST.	896	9 752	909	484	788	748	101	12 021	1 897

Anmerkungen siehe Seite 168.

(Fortsetzung): Bestand an Kraftfahrzeugen und Kraftfahrzeuganhängern am 1. Januar 2008 nach Zulassungsbezirken und Gemeinden mit vorangestellter Postleitzahl ¹⁾

Ab 1. Januar 2008 nur noch angemeldete Fahrzeuge **ohne** vorübergehende Stilllegungen/Außerbetriebsetzungen

Zulassungsbezirk mit Unterscheidungskennzeichen Plz Gemeinde	Kraft- räder	Personenkraftwagen		Last- kraft- wagen	Zugmaschinen		Sonstige Kfz einschl. Kraftomni- busse	Kraft- fahrzeuge insge- samt	Kraft- fahr- zeug- anhänger
		ins- gesamt	darunter gewerb- liche Halter		ins- gesamt	dar. land-/ forstwirt- schaftliche Zugma- schinen			
89435 FINNINGEN	103	992	55	64	.	.	.	1 467	273
89353 GLOETT	86	639	32	26	.	.	.	888	150
89423 GUNDELFINGEN A.D.DONAU,ST.	433	4 257	395	220	432	390	33	5 375	912
89437 HAUNSHEIM	91	924	13	28	.	.	.	1 172	205
89420 HOECHSTAEDT A.D.DONAU,ST.	354	3 465	250	229	362	354	29	4 439	776
89438 HOLZHEIM	238	2 257	111	156	455	448	26	3 132	600
86502 LAUGNA	146	888	32	64	.	.	.	1 329	264
89415 LAUINGEN(DONAU),ST.	513	5 613	521	266	288	276	40	6 720	991
89440 LUTZINGEN	64	564	13	19	.	.	.	833	125
89441 MEDLINGEN	54	571	20	23	.	.	.	748	121
89426 MOEDINGEN	77	850	49	31	.	.	.	1 140	212
89443 SCHWENNINGEN	103	847	16	34	.	.	.	1 248	235
89428 SYRGENSTEIN	214	2 082	56	73	.	.	.	2 526	449
86637 VILLENBACH	72	726	16	26	.	.	.	1 012	216
86637 WERTINGEN,ST.	576	5 141	583	368	642	555	55	6 782	1 184
89426 WITTSLINGEN,M.	165	1 391	53	56	.	.	.	1 754	341
89446 ZIERTHEIM	97	640	16	22	.	.	.	925	177
89447 ZOESCHINGEN	55	465	28	26	69	69	.	615	116
86637 ZUSAMALTHEIM	97	720	20	33	.	.	.	1 017	180
ZUSAMMEN	5 761	52 967	3 622	2 728	7 503	7 243	396	69 355	11 948
GZ - GUENZBURG (09774)									
86479 AICHEN	94	671	22	20	.	.	.	1 031	152
86480 ALETSHAUSEN	64	670	26	33	.	.	.	1 007	194
86483 BALZHAUSEN	86	723	79	70	170	159	20	1 069	208
89346 BIBERTAL,SCHWAB.	353	2 746	163	134	328	325	19	3 580	679
86488 BREITENTHAL	129	773	45	41	.	.	.	1 104	233
89347 BUBESHEIM	72	819	65	48	.	.	.	1 008	179
89331 BURGAU,ST.	633	5 319	589	290	302	297	47	6 591	919
89349 BURTENBACH,M.	234	1 842	172	108	.	.	.	2 580	470
86489 DEISENHAUSEN	135	926	68	40	.	.	.	1 277	193
89350 DUERRLAURINGEN	119	876	43	26	.	.	.	1 168	204
86491 EBERSHAUSEN	55	379	15	570	100
89352 ELLZEE	79	682	23	22	.	.	.	965	129
89312 GUENZBURG,ST.	827	10 357	1 308	763	436	398	134	12 517	1 676
89355 GUNDREMMINGEN	96	885	123	57	134	129	13	1 185	195
89356 HALDENWANG	148	1 128	37	50	.	.	.	1 517	238
89335 ICHENHAUSEN,ST.	454	4 512	337	246	368	361	44	5 624	831
89343 JETTINGEN-SCHLEPPACH,M.	482	3 919	496	169	416	410	38	5 024	744
89358 KAMMELTAL	326	1 998	80	90	394	392	16	2 824	509
89359 KOETZ	189	1 910	159	63	.	.	.	2 381	374
86381 KRUMBACH(SCHWABEN),ST.	775	6 928	786	375	480	422	66	8 624	1 318
89361 LANDENSBERG	42	409	19	11	.	.	.	544	97
89340 LEIPHEIM,ST.	327	3 295	318	161	213	203	49	4 045	570
86505 MUENSTERHAUSEN,M.	135	1 222	65	88	.	.	.	1 740	323
86476 NEUBURG A.D.KAMMEL,M.	225	1 809	106	119	392	390	14	2 559	456
89362 OFFINGEN,M.	276	2 245	152	105	.	.	.	2 758	446
89364 RETTENBACH	134	950	49	35	.	.	.	1 241	188
89365 ROEFINGEN	88	678	53	43	.	.	.	898	146
86470 THANNHAUSEN,ST.	309	3 146	334	170	212	152	67	3 904	626
86513 URSBERG	160	1 406	144	58	250	250	11	1 885	287
89367 WALDSTETTEN,M.	72	686	40	37	.	.	.	928	157
86480 WALTENHAUSEN	65	403	16	.	176	176	.	655	98
86519 WIESENBACH	128	595	24	25	.	.	.	924	148
89368 WINTERBACH	54	455	25	25	.	.	.	661	110
86473 ZIEMETSHAUSEN,M.	185	1 756	197	169	399	353	52	2 561	482
ZUSAMMEN	7 550	67 118	6 178	3 720	7 854	7 520	707	86 949	13 679
NU - NEU-ULM (09775)									
89281 ALTENSTADT,M.	340	2 795	195	121	268	246	18	3 542	719
89287 BELLENBERG	291	2 676	233	136	.	.	.	3 184	542
89290 BUCH,M.	299	2 349	175	119	519	510	23	3 309	612
89275 ELCHINGEN	493	5 375	364	267	166	156	21	6 322	680
89291 HOLZHEIM	141	1 052	25	27	.	.	.	1 279	177
89257 ILLERTISSEN,ST.	879	9 051	969	474	393	365	67	10 864	1 655
89293 KELLMUENZ A.D.ILLER,M.	109	768	55	80	.	.	.	1 013	170
89278 NERSINGEN	574	5 102	238	178	200	196	24	6 078	944
89231 NEU-ULM,ST.	2 249	26 292	3 132	1 579	962	708	186	31 268	3 370
89294 OBERROTH	52	494	7	13	.	.	.	698	93
89296 OSTERBERG	54	511	27	14	.	.	.	682	151
89284 PFAFFENHOFEN A.D.RO.M.	516	4 196	262	131	475	473	18	5 336	806
89297 ROGGENBURG	246	1 587	47	42	.	.	.	2 235	342
89250 SENDEN,ST.	1 088	11 734	862	494	281	259	47	13 644	1 278
89299 UNTERROTH	87	537	30	28	.	.	.	830	111
89269 VOEHRINGEN,ST.	777	6 989	488	220	228	225	53	8 267	1 240
89264 WEISSENHORN,ST.	879	7 527	846	474	613	556	61	9 554	1 571
ZUSAMMEN	9 074	89 035	7 955	4 397	5 049	4 630	550	108 105	14 461
LI - LINDAU (BODENSEE) (09776)									
88131 BODOLZ	208	1 603	137	43	.	.	.	1 940	175
88167 GESTRATZ	124	750	87	27	.	.	.	1 113	166
88167 GRUENENBACH	118	802	90	29	.	.	.	1 156	173
88178 HEIMENKIRCH,M.	308	1 990	224	112	265	265	11	2 686	375
88145 HERGATZ	211	1 374	136	64	.	.	.	1 859	247

Anmerkungen siehe Seite 168.

BY

(Fortsetzung): Bestand an Kraftfahrzeugen und Kraftfahrzeuganhängern am 1. Januar 2008 nach Zulassungsbezirken und Gemeinden mit vorangestellter Postleitzahl ¹⁾

Ab 1. Januar 2008 nur noch angemeldete Fahrzeuge ohne vorübergehende Stilllegungen/Außerbetriebsetzungen

Zulassungsbezirk mit Unterscheidungskennzeichen Plz Gemeinde	Kraft- räder	Personenkraftwagen		Last- kraft- wagen	Zugmaschinen		Sonstige Kfz einschl. Kraftomni- busse	Kraft- fahrzeuge insge- samt	Kraft- fahr- zeug- anhänger
		ins- gesamt	darunter gewerb- liche Halter		ins- gesamt	dar. land-/ forstwirt- schaftliche Zugma- schinen			
	1	2	3	4	5	6	7	8	9
88138 HERGENSWEILER	218	1 095	123	41	.	.	.	1 513	234
88131 LINDAU(BODENSEE),ST.	1 452	12 855	2 393	680	558	529	114	15 659	1 563
88161 LINDENBERG I.ALLG.ST.	717	5 614	623	207	144	141	47	6 729	649
88167 MAIERHOFEN	101	693	84	32	.	.	.	1 002	186
88149 NONNENHORN	129	986	101	22	.	.	.	1 220	159
88179 OBERREUTE	97	920	97	29	.	.	.	1 202	163
88145 OPFENBACH	219	1 220	145	98	.	.	.	1 763	290
88167 ROETHENBACH(ALLGAEU)	162	998	153	55	.	.	.	1 429	203
88175 SCHEIDEGG,M.	392	2 219	274	78	310	310	22	3 021	396
88138 SIGMARSZELL	317	1 782	223	94	.	.	.	2 407	358
88167 STIEFFENHOFEN	139	1 033	117	44	.	.	.	1 506	243
88142 WASSERBURG(BODENSEE)	275	1 991	273	77	.	.	.	2 532	286
88171 WEILER-SIMMERBERG,M.	492	3 280	515	175	361	352	17	4 325	611
88138 WEISSENSBERG	255	1 575	200	40	.	.	.	1 956	248
ZUSAMMEN	5 934	42 780	5 995	1 947	4 078	4 025	279	55 018	6 725
OAL - OSTALLGAEU (09777)									
87648 AITRANG	146	1 171	76	66	.	.	.	1 693	264
87650 BAIWEIL	85	722	16	25	.	.	.	1 100	162
87651 BIDINGEN	102	917	28	34	.	.	.	1 397	229
87640 BIESSENHOFEN	269	2 313	127	159	278	227	11	3 030	656
86807 BUCHLOE,ST.	628	5 829	565	338	417	346	36	7 248	1 141
87653 EGGENTHAL	99	696	30	24	.	.	.	1 104	175
87637 EISENBERG	107	664	17	26	.	.	.	985	107
87654 FRIESENRIED	118	867	30	37	.	.	.	1 238	198
87629 FUESSEN,ST.	676	6 999	782	253	303	290	41	8 272	884
87656 GERMARINGEN	281	2 093	118	84	248	245	18	2 724	450
87657 GOERISRIED	86	662	13	40	.	.	.	1 016	148
87634 GUENZACH	101	734	21	37	.	.	.	1 111	192
87642 HALBLECH	243	2 057	177	85	.	.	.	2 938	450
87659 HOPFERAU	95	603	30	38	.	.	.	957	142
87660 IRSEE,M.	117	768	31	31	.	.	.	1 054	185
86860 JENGEN	190	1 280	46	57	324	323	14	1 865	305
87662 KALTENTAL,M.	147	946	45	47	.	.	.	1 430	213
87647 KRAFTISRIED	75	423	16	19	167	167	13	697	84
86862 LAMERDINGEN	184	1 055	37	51	323	323	14	1 627	253
86983 LECHBRUCK	161	1 391	71	73	.	.	.	1 801	354
87663 LENGENWANG	120	779	41	42	.	.	.	1 283	214
87616 MARKTOBERDORF,ST.	1 018	9 701	889	616	1 246	1 123	74	12 655	1 916
87665 MAUERSTETTEN	225	1 709	135	103	.	.	.	2 226	371
87484 NESSELWANG,M.	222	1 769	154	90	322	305	20	2 423	322
87634 OBERGUENZBURG,M.	452	3 360	140	113	516	510	26	4 467	726
86869 OBEROSTENDORF	113	818	51	38	.	.	.	1 204	169
87662 OSTERZELL	86	398	14	24	.	.	.	637	96
87666 PFORZEN	151	1 168	51	72	.	.	.	1 615	282
87459 PFRONTEN	611	4 236	391	154	387	386	28	5 416	650
87675 RETTENBACH A.AUERBERG	49	363	29	27	.	.	.	584	101
87669 RIEDEN A.FORGGENSEE	77	698	56	24	.	.	.	926	135
87668 RIEDEN(FR.KF)	104	706	21	30	.	.	.	915	175
87671 RONSBERG,M.	116	862	54	21	.	.	.	1 196	193
87672 ROSSHaupten	154	1 207	69	54	.	.	.	1 716	218
87674 RUDERATSHOFEN	132	927	49	55	.	.	.	1 383	218
87494 RUECKHOLZ	53	494	13	23	.	.	.	786	133
87645 SCHWANGAU	175	1 710	142	73	205	205	15	2 178	340
87637 SEEG	226	1 533	71	89	637	629	15	2 500	343
87675 STOETTEN A.AUERBERG	115	1 023	41	40	.	.	.	1 578	243
87677 STOETTZWANG	157	1 035	36	41	.	.	.	1 419	255
87647 UNTERTHINGAU,M.	210	1 515	78	73	.	.	.	2 249	302
87496 UNTRASRIED	149	825	27	30	.	.	.	1 337	190
86875 WAAL,M.	159	1 201	46	73	.	.	.	1 713	301
87616 WALD	76	614	26	24	.	.	.	935	154
87679 WESTENDORF	158	1 030	54	52	.	.	.	1 392	258
ZUSAMMEN	9 018	71 871	4 954	3 505	13 151	12 770	475	98 020	14 897
MN - UNTERALLGAEU (09778)									
86854 AMBERG	121	827	23	37	.	.	.	1 102	207
87742 APFELTRACH	90	541	14	18	.	.	.	825	121
87727 BABENHAUSEN,M.	323	3 001	232	154	292	288	62	3 832	636
86825 BAD WOERISHOFEN,ST.	556	7 591	606	271	549	534	44	9 011	1 016
87734 BENNINGEN	140	1 225	148	155	.	.	.	1 641	269
87736 BOEHEN	60	413	11	16	.	.	.	728	109
87737 BOOS	145	1 119	30	53	.	.	.	1 493	292
87739 BREITENBRUNN	162	1 341	52	68	559	558	12	2 142	332
87740 BUXHEIM	158	1 520	44	62	.	.	.	1 821	242
87742 DIRLEWANG,M.	151	1 217	57	50	.	.	.	1 690	221
87743 EGG A.D.GUENZ	93	660	30	26	.	.	.	995	173
87745 EPPISHAUSEN	165	1 137	58	128	.	.	.	1 831	360
87746 ERKHEIM,M.	253	1 778	131	104	401	398	22	2 558	455
86833 ETTRINGEN	268	1 911	87	121	.	.	.	2 695	451
87748 FELLHEIM	58	575	45	37	.	.	.	728	88
87730 GROENENBACH,M.	369	3 083	394	128	366	362	16	3 962	566
87749 HAWANGEN	78	730	46	30	.	.	.	981	154
87751 HEIMERTINGEN	86	984	92	64	125	100	17	1 276	204
87752 HOLZGUENZ	111	696	23	29	.	.	.	952	152
87754 KAMMLACH	121	1 014	27	18	.	.	.	1 442	235

Anmerkungen siehe Seite 168.

(Fortsetzung): Bestand an Kraftfahrzeugen und Kraftfahrzeuganhängern am 1. Januar 2008 nach Zulassungsbezirken und Gemeinden mit vorangestellter Postleitzahl ¹⁾

Ab 1. Januar 2008 nur noch angemeldete Fahrzeuge **ohne** vorübergehende Stilllegungen/Außerbetriebsetzungen

Zulassungsbezirk mit Unterscheidungskennzeichen Plz Gemeinde	Kraft- räder	Personenkraftwagen		Last- kraft- wagen	Zugmaschinen		Sonstige Kfz einschl. Kraftomni- busse	Kraft- fahrzeuge insge- samt	Kraft- fahr- zeug- anhänger
		ins- gesamt	darunter gewerb- liche Halter		ins- gesamt	dar. land-/ forstwirt- schaftliche Zugma- schinen			
86498 KETTERSCHAUSEN	146	1 043	30	61	.	.	.	1 581	254
87755 KIRCHHASLACH	105	755	22	29	.	.	.	1 262	207
87757 KIRCHHEIM I.SCHW.,M.	180	1 502	90	69	.	.	.	2 180	355
87758 KRONBURG	115	1 018	42	63	.	.	.	1 409	241
87760 LACHEN	115	807	19	29	.	.	.	1 137	191
87761 LAUBEN	99	792	15	27	.	.	.	1 167	174
87763 LAUTRACH	55	521	37	19	.	.	.	664	127
87764 LEGAU,M.	229	1 677	114	77	409	404	29	2 421	362
87733 MARKT RETTENBACH,M.	252	2 158	66	80	.	.	.	3 106	456
86865 MARKT WALD,M.	210	1 325	52	58	372	371	21	1 986	358
87766 MEMMINGENBERG	162	1 339	55	53	90	65	15	1 659	241
87719 MINDELHEIM,ST.	761	7 801	1 227	442	615	591	103	9 722	1 325
87767 NIEDERRIEDEN	120	747	17	25	.	.	.	991	142
87769 OBERRIEDEN	82	705	11	18	.	.	.	1 058	140
87770 OBERSCHOENEGG	87	574	30	43	.	.	.	948	158
87724 OTTOBEUREN,M.	443	4 332	222	142	573	570	32	5 522	695
87772 PFAFFENHAUSEN,M.	163	1 408	201	126	342	331	13	2 052	312
87773 PLESS	55	487	17	22	.	.	.	721	102
86871 RAMMINGEN	90	801	38	31	.	.	.	1 120	151
87775 SALGEN	99	785	24	36	.	.	.	1 201	167
87776 SONTHEIM	158	1 369	41	63	.	.	.	1 837	311
87778 STETTEN	116	765	41	34	175	174	15	1 105	215
87779 TRUNKELSBURG	138	1 011	12	13	.	.	.	1 208	168
86842 TUERKHEIM,M.	402	3 794	365	201	323	307	24	4 744	764
86874 TUSSENHAUSEN,M.	264	1 748	71	58	432	424	19	2 521	383
87781 UNGERHAUSEN	76	660	51	19	.	.	.	836	125
87782 UNTEREGG	101	796	21	29	.	.	.	1 233	177
87784 WESTERHEIM	137	1 117	42	54	.	.	.	1 541	267
86879 WIEDERGELTINGEN	109	806	62	45	138	131	12	1 110	224
87785 WINTERRIEDEN	75	508	14	23	.	.	.	737	155
87787 WOLFERTSCHWENDEN	132	1 126	117	44	.	.	.	1 438	223
87789 WORINGEN	115	1 025	68	66	198	179	20	1 424	250
ZUSAMMEN	8 899	76 665	5 384	3 668	13 458	13 207	656	103 346	15 703
DON - DONAU-RIES (09779)									
86733 ALERHEIM	104	1 001	51	71	.	.	.	1 453	326
86735 AMERDINGEN	59	547	33	29	149	149	11	795	118
86663 ASBACH-BAEUMENHEIM	257	2 580	488	146	128	126	14	3 125	493
86736 AUHAUSEN	67	641	26	32	.	.	.	969	167
86675 BUCHDORF	135	1 019	77	54	.	.	.	1 448	332
86653 DAITING	62	480	.	17	.	.	.	777	136
86738 DEININGEN	127	1 113	78	56	136	126	16	1 448	272
86609 DONAUWOERTH,ST.	1 009	10 618	1 318	438	516	496	102	12 683	1 674
86739 EDERHEIM	64	633	33	51	.	.	.	884	195
86741 EHINGEN A.RIES	44	507	19	20	.	.	.	822	92
86735 FORHEIM	33	354	11	.	164	164	.	561	105
86742 FREMDINGEN	135	1 254	75	93	446	437	36	1 964	330
86681 FUENFSTETTEN	91	847	15	27	.	.	.	1 219	198
86682 GENDERKINGEN	96	731	41	31	.	.	.	964	212
86744 HAINSFARTH	99	903	43	26	200	199	13	1 241	227
86655 HARBURG(SCHWABEN),ST.	386	3 324	157	107	675	672	28	4 520	726
86745 HOHENALTHEIM	34	362	15	24	.	.	.	546	128
86684 HOLZHEIM	83	664	29	54	.	.	.	1 046	197
86685 HUISHEIM	125	995	28	23	.	.	.	1 417	221
86687 KAISHEIM,M.	244	2 151	42	56	230	230	12	2 693	471
86747 MAIHINGEN	69	620	28	27	.	.	.	909	133
86748 MARKTOFFINGEN	73	785	24	19	.	.	.	1 074	162
86688 MARXHEIM	160	1 462	39	31	.	.	.	2 142	329
86750 MEGESHEIM	56	481	19	19	.	.	.	720	106
86690 MERTINGEN	289	2 124	227	102	336	320	14	2 865	551
86751 MOENCHSDEGGINGEN	105	906	42	30	.	.	.	1 298	222
86753 MOETTINGEN	134	1 477	88	67	405	388	11	2 094	424
86653 MONHEIM,ST.	274	3 051	394	101	660	645	16	4 102	654
86692 MÜNSTER	100	655	34	25	.	.	.	905	137
86754 MÜNNINGEN	119	1 094	53	78	.	.	.	1 661	342
86694 NIEDERSCHOENENFELD	93	666	14	.	116	116	.	882	175
86720 NOERDLINGEN,ST.	807	10 741	1 322	770	744	692	99	13 161	1 776
86698 OBERNDORF A.LECH	144	1 354	64	40	.	.	.	1 680	329
86732 OETTINGEN I.BAY.,ST.	269	2 802	272	233	362	354	17	3 683	624
86700 OTTING	35	416	.	.	101	101	.	559	80
86641 RAIN,ST.	488	4 712	445	233	736	686	26	6 195	1 110
86756 REIHLINGEN	64	758	40	32	.	.	.	946	169
86703 ROEGLING	43	383	11	.	96	96	.	531	103
86704 TAGMERSHEIM	80	643	24	29	.	.	.	941	169
86660 TAPFHEIM	277	2 396	94	89	411	406	13	3 186	604
86757 WALLERSTEIN,M.	151	1 748	89	69	.	.	.	2 228	362
86759 WECHINGEN	93	840	34	52	263	255	12	1 260	225
86650 WEMDING,ST.	311	3 074	230	199	340	291	50	3 974	789
86709 WOLFERSTADT	54	612	12	11	.	.	.	941	139
ZUSAMMEN	7 542	74 524	6 187	3 638	12 186	11 805	622	98 512	16 334
OA - OBERALLGAEU (09780)									
87452 ALTUSRIED,M.	964	5 840	371	290	1 012	987	45	8 151	1 182
87538 BALDERSCHWANG	10	120	25	.	30	30	.	168	37
87488 BETZIGAU	227	1 586	119	68	.	.	.	2 227	301

Anmerkungen siehe Seite 168.

BY, SL

(Fortsetzung): Bestand an Kraftfahrzeugen und Kraftfahrzeuganhängern am 1. Januar 2008 nach Zulassungsbezirken und Gemeinden mit vorangestellter Postleitzahl ¹⁾

Ab 1. Januar 2008 nur noch angemeldete Fahrzeuge ohne vorübergehende Stilllegungen/Außerbetriebsetzungen

Zulassungsbezirk mit Unterscheidungskennzeichen Plz Gemeinde	Kraft- räder	Personenkraftwagen		Last- kraft- wagen	Zugmaschinen		Sonstige Kfz einschl. Kraftomni- busse	Kraft- fahrzeuge insge- samt	Kraft- fahr- zeug- anhänger
		ins- gesamt	darunter gewerb- liche Halter		ins- gesamt	dar. land-/ forstwirt- schaftliche Zugma- schinen			
	1	2	3	4	5	6	7	8	9
87544 BLAICHACH	395	2 988	209	138	201	199	27	3 749	508
87538 BOLSTERLANG	97	565	27	30	.	.	.	809	120
87474 BUCHENBERG,M.	321	2 341	146	99	329	328	11	3 101	452
87545 BURGBERG I.ALLGAEU	254	1 902	128	85	138	136	15	2 394	325
87463 DIETMANNRIED,M.	627	4 520	246	137	590	585	31	5 905	861
87471 DURACH	433	3 759	254	220	270	257	14	4 696	564
87538 FISCHEN I.ALLGAEU	197	1 549	133	58	186	185	19	2 009	303
87490 HALDENWANG	282	2 253	191	90	244	243	59	2 928	394
87541 HINDELANG,M.	426	2 799	353	137	349	344	34	3 745	575
87509 IMMENSTADT I.ALLG.,ST.	769	7 146	689	254	505	504	63	8 737	947
87493 LAUBEN	277	1 943	137	71	.	.	.	2 402	323
87547 MISSEN-WILHAMS	131	795	36	36	.	.	.	1 202	169
87538 OBERMAISELSTEIN	59	534	53	704	132
87534 OBERSTAUFFEN,M.	438	3 940	424	163	518	516	32	5 091	689
87561 OBERSTORF,M.	475	4 819	659	261	514	504	117	6 186	903
87527 OFTERSCHWANG	160	1 164	160	51	199	199	38	1 612	191
87466 OY-MITTELBERG	316	2 500	195	106	545	541	15	3 482	435
87549 RETTENBERG	381	2 307	107	150	.	.	.	3 382	558
87527 SONTHOFEN,ST.	1 251	11 320	1 154	540	458	435	119	13 688	1 595
87477 SULZBERG,M.	465	2 822	227	105	501	501	13	3 906	604
87448 WALTENHOFEN	698	4 963	402	271	594	586	27	6 553	952
87480 WEITNAU,M.	356	2 746	132	112	418	413	21	3 653	545
87497 WERTACH,M.	196	1 333	81	43	259	257	16	1 847	249
87487 WIGGENSBACH,M.	371	2 709	212	122	383	381	18	3 603	524
87499 WILDPOLDSRIED	236	1 408	128	87	237	235	13	1 981	293
ZUSAMMEN	10 812	82 671	6 998	3 759	9 888	9 761	781	107 911	14 731
LAND INSGESAMT	706 225	6 717 050	790 735	341 366	590 831	565 782	54 291	8 409 763	995 384
SAARLAND									
VK - SAARBRUECKEN, STADTVERB (10041)									
66299 FRIEDRICHSTHAL,STADT	564	6 014	366	251	11	.	43	6 883	569
66352 GROSSROSSELN	574	5 127	127	176	83	51	74	6 034	622
66265 HEUSWEILER	1 206	11 464	506	600	389	304	41	13 700	1 567
66271 KLEINBLITTERSDORF	654	6 606	390	360	191	163	71	7 882	762
66346 PUETTLINGEN,STADT	1 216	11 665	371	439	199	178	58	13 577	1 297
66287 QUIERSCHIED	923	8 188	220	305	41	38	53	9 510	878
66292 RIEGELSBERG	902	8 888	177	294	72	67	31	10 187	840
66111 SAARBRUECKEN,ST.	6 988	88 080	12 127	6 053	832	515	1 062	103 015	8 119
66280 SULZBACH/SAAR,STADT	883	9 113	730	476	37	.	39	10 548	779
66333 VOELKLINGEN,ST.	1 922	20 177	1 425	1 159	147	108	171	23 576	2 193
ZUSAMMEN	15 832	175 322	16 439	10 113	2 002	1 458	1 643	204 912	17 626
MZG - MERZIG-WADERN (10042)									
66701 BECKINGEN	947	9 530	348	364	388	323	69	11 298	1 565
66679 LOSHEIM	1 002	9 725	632	541	626	606	120	12 014	1 714
66663 MERZIG,KREISSTADT	1 631	17 231	1 367	850	811	723	112	20 635	2 587
66693 METTLACH	631	7 216	450	225	525	513	66	8 663	1 015
66706 PERL	407	3 857	157	161	577	529	47	5 049	697
66687 WADERN,ST.	1 119	9 786	517	419	583	549	118	12 025	1 614
66709 WEISKIRCHEN	417	3 740	218	201	197	162	46	4 601	637
ZUSAMMEN	6 154	61 085	3 689	2 761	3 707	3 405	578	74 285	9 829
NK - NEUNKIRCHEN (10043)									
66571 EPPELBORN	1 062	10 758	310	419	386	375	54	12 679	1 756
66557 ILLINGEN	1 079	10 988	600	587	296	282	51	13 001	1 823
66589 MERCHWEILER	570	6 229	239	326	63	60	25	7 213	924
66538 NEUNKIRCHEN/SAAR,KREISSTADT	2 051	24 193	1 848	1 443	336	240	164	28 187	3 141
66564 OTTWEILER,STADT	848	8 536	324	337	237	223	65	10 023	1 334
66578 SCHIFFWEILER	1 026	9 543	346	383	169	112	34	11 155	1 502
66583 SPIESEN-ELVERSBERG GEMEINDE UNBEKANNT	750	7 963	387	298	50	47	53	9 114	850
ZUSAMMEN	7 386	78 211	4 054	3 793	1 537	1 339	446	91 373	11 330
SLS - SAARLOUIS (10044)									
66359 BOUS	329	3 807	134	168	49	16	15	4 368	437
66763 DILLINGEN/SAAR,ST.	778	10 890	825	588	106	79	82	12 444	1 134
66806 ENSDORF	329	3 598	142	203	.	.	.	4 168	457
66822 LEBACH	1 159	11 422	584	430	461	449	62	13 534	1 539
66809 NALBACH	600	5 722	89	203	154	146	21	6 700	860
66780 REHLINGEN	846	9 086	480	381	462	427	35	10 810	1 505
66740 SAARLOUIS,ST.	1 469	20 552	2 026	1 310	368	242	214	23 913	2 382
66793 SAARWELLINGEN	836	8 261	471	339	238	226	101	9 775	1 111
66839 SCHMELZ	1 031	10 005	373	392	352	324	82	11 862	1 509
66773 SCHWALBACH/SAAR	1 042	10 685	356	454	135	120	34	12 350	1 393
66802 UEBERHERRN	640	7 237	318	409	219	156	29	8 534	986
66787 WADGASSEN	997	10 484	320	345	85	79	28	11 939	1 045
66798 WALLERFANGEN GEMEINDE UNBEKANNT	646	5 592	93	205	268	254	29	6 740	852
ZUSAMMEN	10 703	117 341	6 211	5 427	2 927	2 538	741	137 139	15 210

Anmerkungen siehe Seite 168.

(Fortsetzung): Bestand an Kraftfahrzeugen und Kraftfahrzeuganhängern am 1. Januar 2008 nach Zulassungsbezirken und Gemeinden mit vorangestellter Postleitzahl ¹⁾

Ab 1. Januar 2008 nur noch angemeldete Fahrzeuge ohne vorübergehende Stilllegungen/Außerbetriebsetzungen

Zulassungsbezirk mit Unterscheidungskennzeichen Plz Gemeinde	Kraft- räder	Personenkraftwagen		Last- kraft- wagen	Zugmaschinen		Sonstige Kfz einschl. Kraftomni- busse	Kraft- fahrzeuge insge- samt	Kraft- fahr- zeug- anhänger
		ins- gesamt	darunter gewerb- liche Halter		ins- gesamt	dar. land-/ forstwirt- schaftliche Zugma- schinen			
	1	2	3	4	5	6	7	8	9
HOM - SAAR-PFALZ-KREIS (10045)									
66450 BEXBACH,ST.	1 062	10 817	513	454	167	159	58	12 558	1 775
66440 BLIESKASTEL,ST.	1 439	13 739	675	558	619	590	108	16 463	2 186
66453 GERSHEIM	399	4 226	125	184	396	392	31	5 236	814
66424 HOMBURG,ST.	1 769	23 320	2 124	1 259	397	240	201	26 946	3 376
66459 KIRKEL	506	6 533	671	367	202	132	63	7 671	1 217
66399 MANDELBACHTAL	758	7 172	206	317	431	411	46	8 724	1 195
66386 ST.INGBERT,ST.	1 777	22 470	2 276	1 103	214	100	95	25 659	2 231
ZUSAMMEN	7 710	88 277	6 590	4 242	2 426	2 024	602	103 257	12 794
WND - SANKT WENDEL (10046)									
66629 FREISEN	540	4 762	183	184	243	219	40	5 769	935
66646 MARPINGEN	741	6 572	235	203	351	338	45	7 912	965
66640 NAMBORN	424	4 284	81	113	177	176	25	5 023	668
66625 NOHFELDEN	654	6 073	224	173	469	464	29	7 398	1 104
66620 NONNWEILER	597	5 480	384	271	355	278	67	6 770	1 078
66649 OBERTHAL	386	3 605	103	104	189	187	12	4 296	568
66606 ST.WENDEL,KREISSTADT	1 636	15 437	1 144	778	687	658	120	18 658	2 558
66636 THOLEY	783	7 751	407	384	355	334	39	9 312	1 341
ZUSAMMEN	5 761	53 964	2 761	2 210	2 826	2 654	377	65 138	9 217
LAND INSGESAMT	53 546	574 200	39 744	28 546	15 425	13 418	4 387	676 104	76 006
BERLIN									
B - BERLIN (11000)									
10115 BERLIN	88 280	1 091 164	103 481	75 580	4 481	1 598	9 954	1 269 459	73 336
ZUSAMMEN	88 280	1 091 164	103 481	75 580	4 481	1 598	9 954	1 269 459	73 336
LAND INSGESAMT	88 280	1 091 164	103 481	75 580	4 481	1 598	9 954	1 269 459	73 336
BRANDENBURG									
BRB - BRANDENBURG/HAVEL,STADT (12051)									
14770 BRANDENBURG AN DER HAVEL	1 721	31 871	2 597	2 251	277	119	219	36 339	4 397
ZUSAMMEN	1 721	31 871	2 597	2 251	277	119	219	36 339	4 397
CB - COTTBUS,STADT (12052)									
03007 COTTBUS	2 050	46 815	4 559	3 014	431	225	445	52 755	5 999
ZUSAMMEN	2 050	46 815	4 559	3 014	431	225	445	52 755	5 999
FF - FRANKFURT/ODER,STADT (12053)									
15230 FRANKFURT (ODER)	1 469	28 415	2 122	2 161	296	219	224	32 565	3 089
ZUSAMMEN	1 469	28 415	2 122	2 161	296	219	224	32 565	3 089
P - POTSDAM,STADT (12054)									
14467 POTSDAM	3 452	61 235	5 951	3 968	744	208	817	70 216	11 083
ZUSAMMEN	3 452	61 235	5 951	3 968	744	208	817	70 216	11 083
BAR - BARNIM (12060)									
16321 AHRENSFELDE-BLUMBERG	579	7 557	427	851	183	106	86	9 256	1 105
16247 ALTHUETTENDORF	27	384	21	47	.	.	.	503	115
16321 BERNAU BEI BERLIN	1 206	16 665	1 146	1 229	91	78	82	19 273	2 359
16321 BIESENTHAL, STADT	259	2 848	171	250	34	34	27	3 418	520
16230 BREYDIN	48	474	24	97	.	.	.	660	130
16230 BRITZ	103	1 303	63	94	16	14	16	1 532	267
16230 CHORIN	126	1 420	52	105	.	.	.	1 739	345
16225 EBERSWALDE	1 179	18 766	1 561	1 320	175	77	266	21 706	2 925
16247 FRIEDRICHSWALDE	35	522	16	49	.	.	.	648	121
16248 HOHENFINOW	19	275	15	36	.	.	.	347	90
16248 HOHENSATEN	47	429	9	15	.	.	.	497	87
16247 JOACHIMSTHAL,STADT	95	1 755	65	141	44	44	26	2 061	374
16248 LIEPE	45	431	11	20	.	.	.	514	91
16248 LUNOW-STOLZENHAGEN	65	694	19	46	.	.	.	847	172
16348 MARIENWERDER	85	1 019	48	127	.	.	.	1 288	309
16230 MELCHOW	58	578	32	73	.	.	.	740	194
16248 NIEDERFINOW	35	377	18	25	.	.	.	456	94
16248 ODERBERG,STADT	108	1 241	44	84	33	32	14	1 480	282
16341 PANKETAL	878	10 126	349	699	18	16	37	11 758	1 658
16248 PARSTEINSEE	23	300	13	35	.	.	.	420	89
16321 RUEDNITZ	76	915	51	96	.	.	.	1 123	147
16230 SCHORFHEIDE	479	6 050	499	551	129	105	45	7 254	1 397
16230 SYDOWER FLIESS	37	455	12	53	.	.	.	573	119
16348 WANDLITZ	1 018	11 492	686	1 061	179	131	94	13 844	2 079
16259 WERNEUCHEN, STADT	347	4 426	294	403	162	124	40	5 378	788
16247 ZIETHEN	13	253	13	23	24	24	.	313	68
GEMEINDE UNBEKANNT	-	1	-	-	-	-	-	1	-
ZUSAMMEN	6 990	90 756	5 659	7 530	1 555	1 190	798	107 629	15 925

Anmerkungen siehe Seite 168.

BB

(Fortsetzung): Bestand an Kraftfahrzeugen und Kraftfahrzeuganhängern am 1. Januar 2008 nach Zulassungsbezirken und Gemeinden mit vorangestellter Postleitzahl ¹⁾

Ab 1. Januar 2008 nur noch angemeldete Fahrzeuge ohne vorübergehende Stilllegungen/Außerbetriebsetzungen

Zulassungsbezirk mit Unterscheidungskennzeichen Plz Gemeinde	Kraft- räder	Personenkraftwagen		Last- kraft- wagen	Zugmaschinen		Sonstige Kfz einschl. Kraftomni- busse	Kraft- fahrzeuge insge- samt	Kraft- fahr- zeug- anhänger
		ins- gesamt	darunter gewerb- liche Halter		ins- gesamt	dar. land-/ forstwirt- schaftliche Zugma- schinen			
	1	2	3	4	5	6	7	8	9
LDS - DAHME-SPREEWALD (12061)									
15913 ALT ZAUCHE-WUSSWERK	34	362	12	445	121
15910 BERSTELAND	29	582	44	97	.	.	.	768	173
15741 BESTENSEE	297	3 602	161	273	49	17	15	4 236	634
15913 BYHLEGUHERE-BYHLEN	34	520	18	26	.	.	.	646	199
15938 DRAHNSDORF	30	395	7	24	.	.	.	477	101
15732 EICHWALDE	215	2 818	118	179	.	.	.	3 227	391
15938 GOLSSSEN,STADT	76	1 563	121	122	117	91	14	1 892	426
15746 GROSS KOERIS	84	1 358	62	104	.	.	.	1 591	350
15757 HALBE	79	1 264	84	185	33	18	15	1 576	309
15926 HEIDEBLICK	153	2 488	98	183	212	200	37	3 073	697
15741 HEIDESEEE	304	4 279	223	347	125	85	49	5 104	1 196
15868 JAMLITZ	18	369	16	26	13	13	.	426	97
15938 KASEL-GOLZIG	16	459	34	37	.	.	.	553	124
15537 KOENIGS WUSTERHAUSEN, STADT	1 218	16 780	1 379	1 195	107	45	142	19 442	2 895
15910 KRAUSNICK-GROSS WASSERBURG	31	409	59	53	.	.	.	512	123
15868 LIEBEROSE,STADT	60	949	48	89	42	39	43	1 183	249
03246 LUCKAU,STADT	303	5 744	569	560	350	255	120	7 077	1 732
15907 LUEBBEN (SPREEWALD)	415	7 336	797	634	201	177	130	8 716	1 799
15748 MAERKISCH BUCHHOLZ,STADT	29	474	10	26	.	.	.	542	125
15848 MAERKISCHE HEIDE	233	2 736	101	242	298	265	43	3 552	857
15711 MITTENWALDE, STADT	440	4 983	329	608	150	84	103	6 284	1 076
15748 MUENCHEHOFE	18	318	10	27	.	.	.	391	105
15913 NEU ZAUCHE	60	733	39	77	.	.	.	948	240
15910 RIETZNEUENDORF-STAAKOW	27	402	5	29	27	24	.	485	116
15910 SCHLEPZIG	21	352	21	30	.	.	.	426	113
12529 SCHOENEFELD	566	6 639	860	1 716	76	70	81	9 078	804
15910 SCHOENWALD	48	687	25	71	40	39	23	869	205
15732 SCHULZENDORF B.EICHWALDE	344	4 173	113	266	.	.	.	4 807	690
15755 SCHWERIN	29	433	19	52	.	.	.	520	123
15848 SCHWIELOCHSEE	65	1 069	68	111	114	114	21	1 380	350
15913 SPREEWALDHEIDE	26	333	7	.	53	53	.	422	96
15936 STEINREICH	34	339	35	22	38	35	.	433	58
15913 STRAUPITZ	32	608	14	34	.	.	.	729	166
15755 TEUPITZ,STADT	89	1 020	33	64	14	.	19	1 206	212
15910 UNTERSPREEWALD	51	528	42	74	.	.	.	714	156
15745 WILDAU	353	4 829	527	643	68	22	75	5 968	783
15738 ZEUTHEN	418	5 309	300	305	12	11	32	6 076	841
ZUSAMMEN	6 279	87 242	6 408	8 562	2 637	2 126	1 054	105 774	18 732
EE - ELBE-ELSTER (12062)									
04895 BAD LIEBENWERDA,STADT	378	5 928	376	424	249	201	49	7 028	1 265
03246 CRINITZ	52	760	19	74	.	.	.	907	202
03238 DOBERLUG-KIRCHHAIN, STADT	339	5 025	234	380	245	235	51	6 040	1 076
04910 ELSTERWERDA,STADT	303	4 706	424	431	123	61	32	5 595	947
04895 FALKENBERG/ELSTER,STADT	249	3 812	167	232	180	169	55	4 528	881
04936 FICHTWALD	31	467	13	44	.	.	.	580	121
03238 FINSTERWALDE,STADT	473	7 955	466	513	100	74	123	9 164	1 234
03238 GORDEN-STAUPIZ	46	687	792	125
04932 GROEDEN	41	888	23	67	43	35	12	1 051	170
04932 GROSSTHIEMIG	35	722	11	37	.	.	.	841	173
03238 HEIDELAND	21	331	10	45	.	.	.	458	99
04895 HERZBERG/ELSTER,STADT	383	5 628	589	461	305	274	129	6 906	1 469
04932 HIRSCHFELD	71	826	32	93	.	.	.	1 045	152
04936 HOHENBUCKO	33	443	22	43	.	.	.	566	112
04934 HOHENLEIPISCH	70	1 300	49	56	.	.	.	1 457	254
04916 KREMITZAU	37	567	14	19	.	.	.	684	131
04936 LEBUSA	29	559	14	66	.	.	.	722	175
03238 LICHTERFELD-SCHACKSDORF	38	608	10	53	.	.	.	758	127
03238 MASNEN-NIEDERLAUSITZ	104	1 346	169	149	113	104	15	1 727	330
04932 MERZDORF	36	609	16	37	.	.	.	699	98
04895 MUEHLBERG/ELBE,STADT	177	2 423	84	170	142	125	27	2 939	530
04928 PLESSA	123	1 743	47	103	89	86	20	2 078	390
04910 ROEDERLAND	151	2 672	96	212	102	88	26	3 163	602
03238 RUECKERSDORF	56	925	39	57	.	.	.	1 100	166
03238 SALLGAST	64	926	24	62	.	.	.	1 146	240
03253 SCHILDA	22	314	353	63
04916 SCHLIEBEN,STADT	115	1 651	96	129	104	95	38	2 037	387
03238 SCHOENBORN	94	1 015	33	70	48	48	16	1 243	251
04916 SCHOENWALDE	153	2 119	72	148	190	189	29	2 639	620
04928 SCHRADEN	22	373	14	37	.	.	.	461	111
03238 SONNEWALDE, STADT	160	2 116	101	238	331	317	36	2 881	584
03253 TROEBITZ	21	478	56	49	.	.	.	558	100
04895 WAHRENBRUECK,STADT	280	3 535	146	258	260	252	49	4 382	922
ZUSAMMEN	4 207	63 457	3 477	4 803	3 286	2 984	775	76 528	14 107
HVL - HAVELLAND (12063)									
14641 BRIESELANG	564	5 322	232	390	64	39	26	6 366	999
14476 DALLGOW-DOEBERITZ	474	4 143	266	202	61	54	27	4 907	520
14612 FALKENSEE,STADT	1 859	19 673	1 033	1 418	79	58	106	23 135	2 901
14662 FRIESACK,STADT	126	1 312	48	133	116	80	32	1 719	425
14728 GOLLENBERG	22	251	4	23	.	.	.	325	73
16845 GROSSDERSCHAU	23	288	.	41	.	.	.	383	90
14715 HAVELAUE	28	522	16	54	.	.	.	689	159
14641 JAHNBERGE	39	457	11	23	.	.	.	561	111

Anmerkungen siehe Seite 168.

(Fortsetzung): Bestand an Kraftfahrzeugen und Kraftfahrzeuganhängern am 1. Januar 2008 nach Zulassungsbezirken und Gemeinden mit vorangestellter Postleitzahl ¹⁾

Ab 1. Januar 2008 nur noch angemeldete Fahrzeuge **ohne** vorübergehende Stilllegungen/Außerbetriebsetzungen

Zulassungsbezirk mit Unterscheidungskennzeichen Plz Gemeinde	Kraft- räder	Personenkraftwagen		Last- kraft- wagen	Zugmaschinen		Sonstige Kfz einschl. Kraftomni- busse	Kraft- fahrzeuge insge- samt	Kraft- fahr- zeug- anhänger
		ins- gesamt	darunter gewerb- liche Halter		ins- gesamt	dar. land-/ forstwirt- schaftliche Zugma- schinen			
14641 KETZIN, STADT	244	3 611	172	362	123	115	31	4 371	732
14728 KLESSEN-GOERNE	20	240	4	25	.	.	.	318	64
14715 KOTZEN	31	311	.	32	.	.	.	396	84
14715 MAERKISCH LUCH	66	759	72	50	55	44	11	941	189
14715 MILOWER LAND	205	2 617	56	268	110	105	22	3 222	678
14641 MUEHLENBERGE	41	438	10	41	.	.	.	572	101
14641 NAUEN, STADT	644	8 321	615	1 111	211	190	135	10 422	1 610
14715 NENNHAUSEN	83	1 143	33	83	83	78	18	1 410	275
14641 PAULINENAU	71	721	26	68	.	.	.	899	191
14641 PESSIN	25	382	18	45	.	.	.	485	116
14715 PREMNIETZ, STADT	244	4 564	215	339	.	.	.	5 180	681
14712 RATHENOW, STADT	706	12 224	895	1 029	175	111	129	14 263	2 096
14641 RETZOW	22	310	10	29	.	.	.	378	74
14728 RHINOW	80	982	63	146	31	26	17	1 256	275
14621 SCHOENWALDE-GLIEN	568	4 996	144	323	86	72	37	6 010	992
14715 SEEBLICK	38	504	47	49	.	.	.	614	121
14715 STECHOW-FERCHESAR	45	525	5	53	.	.	.	651	128
14627 WUSTERMARK	399	4 095	207	372	85	30	30	4 981	837
ZUSAMMEN	6 667	78 711	4 206	6 709	1 678	1 392	689	94 454	14 522
MOL - MAERKISCH-ODERLAND (12064)									
15328 ALT TUCHEBAND	51	516	9	29	.	.	.	606	130
15345 ALTLANDSBERG	478	5 114	263	478	137	127	46	6 253	871
16259 BAD FREIENWALDE, STADT	503	6 428	393	494	140	138	46	7 611	1 290
16259 BEIERSDORF-FREUDENBERG	33	351	33	33	.	.	.	439	60
15328 BLEYEN-GENSCHMAR	22	278	.	19	.	.	.	338	66
16269 BLIESDORF	42	552	16	42	34	34	.	670	145
15377 BUCKOW/MAERK.SCHWEIZ, STADT	63	804	68	81	16	16	22	986	135
16259 FALKENBERG	113	1 344	71	110	50	50	12	1 629	318
15306 FALKENHAGEN	43	475	17	45	.	.	.	608	133
15306 FICHTENHOEHE	25	334	7	28	.	.	.	394	61
15370 FREDERSDORF-VOGELSDORF	639	6 684	429	643	26	19	89	8 081	1 200
15345 GARZAU-GARZIN	37	280	8	21	.	.	.	360	54
15328 GOLZOW	34	548	26	31	59	59	11	683	192
15306 GUSOW-PLATKOW	50	757	18	76	.	.	.	942	215
16259 HECKELBERG-BRUNOW	37	424	14	33	.	.	.	520	112
16259 HOEHENLAND	62	630	26	59	.	.	.	801	171
12587 HOPPEGARTEN	597	8 490	810	853	249	35	97	10 286	1 165
15328 KUESTRINER VORLAND	124	1 533	57	86	75	67	13	1 831	444
15326 LEBUS, STADT	154	2 058	108	156	83	81	19	2 470	371
15320 LETSCHIN	157	2 491	82	193	187	180	32	3 060	653
15306 LIETZEN	26	410	19	38	.	.	.	495	87
15306 LINDENDORF	75	817	15	57	.	.	.	1 021	211
15377 MAERKISCHE HOEHE	39	374	9	39	.	.	.	494	89
15320 MUENCHEBERG	285	3 819	205	430	214	159	33	4 781	967
15366 NEUENHAGEN B. BERLIN	706	8 760	466	648	54	28	42	10 210	1 244
15320 NEUHARDENBERG	106	1 484	107	113	61	60	33	1 797	310
16259 NEULEWIN	44	569	13	92	99	98	19	823	177
15320 NEUTREBBIN	77	878	44	66	.	.	.	1 065	251
15345 OBERBARNIM	88	819	16	68	.	.	.	1 011	145
16259 ODERAUE	83	1 040	33	91	.	.	.	1 357	342
15345 PETERSHAGEN/EGGERSDORF	593	7 078	314	477	41	28	29	8 218	1 196
15326 PODELZIG	35	536	11	30	.	.	.	632	109
15345 PROETZEL	38	601	19	38	23	21	.	700	135
15345 REHFELDE	238	2 750	144	278	74	60	17	3 357	583
15345 REICHENOW-MOEGLIN	38	341	6	26	.	.	.	428	75
15328 REITWEIN	23	285	8	13	.	.	.	325	53
15345 RUEDERSDORF BEI BERLIN	572	8 029	637	934	178	34	89	9 802	1 415
15306 SEELOW, STADT	168	2 925	276	241	73	73	55	3 462	544
15344 STRAUSBERG, STADT	685	12 132	1 017	645	51	38	136	13 649	1 120
15236 TREPLIN	27	260	11	22	.	.	.	324	61
15306 VIERLINDEN	65	939	44	74	.	.	.	1 134	217
15377 WALDSIEVERS DORF	37	493	36	54	.	.	.	602	99
16259 WRIEZEN, STADT	316	3 883	248	333	147	135	82	4 761	819
15328 ZECHIN	35	385	.	26	.	.	.	500	131
15236 ZESCHDORF	70	830	16	68	.	.	.	1 024	166
ZUSAMMEN	7 733	100 528	6 175	8 411	2 854	2 290	1 014	120 540	18 332
OHV - OBERHAVEL (12065)									
16547 BIRKENWERDER	315	3 962	367	303	15	.	20	4 615	631
16775 FUERSTENBERG/HAVEL, STADT	239	3 269	79	340	47	41	20	3 915	767
16548 GLIENICKE/NORDBAHN	449	5 256	166	269	13	.	19	6 006	460
16775 GRANSEE, STADT	217	3 168	176	246	133	128	41	3 805	726
16775 GROSSWOLTERS DORF	48	556	4	48	.	.	.	700	162
16761 HENNIGSDORF, STADT	858	11 616	626	1 559	26	14	41	14 100	1 168
16540 HOHEN NEUENDORF, STADT	1 100	11 829	415	889	47	43	128	13 993	2 000
16515 KREMMEN	321	4 212	197	370	195	157	27	5 125	978
16767 LEEGEBRUCH	324	3 393	84	190	12	.	14	3 933	540
16515 LIEBENWALDE, STADT	180	2 498	91	203	116	104	23	3 020	600
16515 LOEWENBERGER LAND	391	4 742	175	583	258	210	30	6 004	1 313
16515 MUEHLENBECKER LAND	674	7 389	197	490	56	46	31	8 640	982
16727 OBERKRAEMER	660	6 751	835	592	196	137	41	8 240	1 296
16515 ORANIENBURG, STADT	1 512	20 778	1 390	1 790	273	118	251	24 604	4 012
16775 SCHOENERMARK	15	273	10	27	.	.	.	339	77
16775 SONNENBERG	39	493	7	33	.	.	.	613	132

Anmerkungen siehe Seite 168.

(Fortsetzung): Bestand an Kraftfahrzeugen und Kraftfahrzeuganhängern am 1. Januar 2008 nach Zulassungsbezirken und Gemeinden mit vorangestellter Postleitzahl ¹⁾

Ab 1. Januar 2008 nur noch angemeldete Fahrzeuge **ohne** vorübergehende Stilllegungen/Außerbetriebsetzungen

Zulassungsbezirk mit Unterscheidungskennzeichen Plz Gemeinde	Kraft- räder	Personenkraftwagen		Last- kraft- wagen	Zugmaschinen		Sonstige Kfz einschl. Kraftomni- busse	Kraft- fahrzeuge insge- samt	Kraft- fahr- zeug- anhänger
		ins- gesamt	darunter gewerb- liche Halter		ins- gesamt	dar. land-/ forstwirt- schaftliche Zugma- schinen			
	1	2	3	4	5	6	7	8	9
16775 STECHLIN	53	721	15	44	.	.	.	850	191
16727 VELTEN,STADT	388	5 463	375	650	119	34	99	6 719	955
16775 ZEHDENICK,STADT	489	7 412	325	544	340	229	48	8 833	1 778
ZUSAMMEN	8 272	103 781	5 534	9 170	1 984	1 416	847	124 054	18 768
OSL - OBERSPREEWALD-LAUSITZ (12066)									
03229 ALTDOEBERN	70	1 479	53	86	79	77	19	1 733	352
03205 BRONKOW	17	425	12	52	82	74	12	588	145
03205 CALAU	284	4 793	239	371	240	232	47	5 735	1 077
01945 FRAUENDORF	27	439	18	47	.	.	.	548	92
01990 GROSSKMEHLEN	36	640	34	64	.	.	.	788	205
01983 GROSSRAESCHEN,STADT	311	5 231	279	409	113	100	76	6 140	1 047
01945 GRUENEWALD	29	368	5	15	12	12	.	424	89
01945 GUTEBORN	15	380	13	18	.	.	.	430	102
01945 HERMSDORF BEI RUHLAND	42	552	8	43	.	.	.	698	132
01945 HOHENBOCKA	37	628	26	48	.	.	.	736	150
01945 KROPPEM	28	447	8	19	.	.	.	520	98
01979 LAUCHHAMMER,STADT	521	9 302	417	507	93	70	45	10 468	1 781
01945 LINDENAU	25	459	11	34	16	15	.	534	79
03205 LUCKAITZTAL	47	564	12	37	65	65	.	713	148
03205 LUEBBENAU/SPREEWALD, STADT	540	8 631	596	802	299	264	86	10 358	1 761
01983 NEU-SEELAND	32	451	6	22	46	46	.	551	114
03103 NEUPETERSHAIN	50	764	30	39	11	11	12	876	178
01990 ORTRAND,STADT	85	1 268	98	74	12	11	11	1 450	239
01945 RUHLAND,STADT	166	2 253	126	128	51	42	22	2 620	547
01968 SCHIPKAU	303	3 941	106	221	52	49	56	4 573	900
01945 SCHWARZBACH	29	452	10	41	.	.	.	563	134
01987 SCHWARZHEIDE,STADT	195	3 481	281	239	98	29	44	4 057	693
01945 SENFTENBERG,STADT	580	13 489	1 301	776	240	105	208	15 293	2 218
01945 TETTAU	42	558	11	22	.	.	.	667	152
03205 VETSCHAU/SPREEWALD	299	5 013	272	332	239	219	30	5 913	1 118
ZUSAMMEN	3 810	66 008	3 972	4 446	2 024	1 656	688	76 976	13 551
LOS - ODER-SPREE (12067)									
15518 BAD SAAROW-PIESKOW	183	2 631	150	178	52	43	25	3 069	547
15848 BEESKOW,STADT	223	4 391	379	354	128	107	62	5 158	1 118
15518 BERKENBRUECK	39	573	22	51	.	.	.	699	196
15236 BRIESEN (MARK)	82	1 295	30	77	47	41	16	1 517	293
15295 BRIESKOW-FINKENHEERD	91	1 515	65	89	.	.	.	1 718	269
15864 DIENSDORF-RADLOW	30	349	23	17	.	.	.	402	76
15890 EISENHUETTENSTADT,STADT	650	14 844	798	793	67	43	97	16 451	1 420
15537 ERKNER,STADT	339	5 421	328	311	12	.	27	6 110	702
15848 FRIEDLAND,STADT	124	2 093	56	190	261	254	16	2 684	608
15517 FUERSTENWALDE/SPREE,STADT	964	15 311	1 911	1 551	138	51	247	18 211	2 275
15537 GOSEN-NEU ZITTAU	110	1 553	78	156	16	16	12	1 847	283
15295 GROSS LINDOW	87	1 186	38	77	.	.	.	1 362	192
15345 GRUENHEIDE/MARK	304	4 359	255	355	51	24	36	5 105	835
15299 GRUNOW-DAMMENDORF	25	375	.	19	.	.	.	447	87
15236 JACOBSDORF	105	1 128	53	105	.	.	.	1 406	258
15518 LANGEWALH	43	500	17	43	.	.	.	586	120
15898 LAWITZ	32	425	.	12	14	14	.	483	68
15518 MADLITZ-WILMERSDORF	22	415	21	41	.	.	.	518	110
15299 MIXDORF	44	665	23	34	.	.	.	760	84
15299 MUELLROSE,STADT	161	2 724	205	328	53	35	32	3 298	716
15898 NEISSEMUENDE	77	1 136	22	92	.	.	.	1 389	313
15890 NEUZELLE	201	2 829	86	228	132	131	31	3 421	575
15848 RAGOW-MERZ	19	343	.	.	29	29	.	398	95
15518 RAUEN	77	1 117	33	108	.	.	.	1 341	287
15518 REICHENWALDE	49	604	24	52	22	22	.	727	122
15526 RIETZ-NEUENDORF	178	2 631	77	247	265	237	46	3 367	733
15890 SCHLAUBETAL	107	1 339	32	65	.	.	.	1 589	256
15566 SCHOENEICHE B.BERLIN	424	6 217	298	490	32	12	19	7 182	946
15890 SIEHDICHUM	81	1 146	11	63	.	.	.	1 330	214
15518 SPREHNHAGEN	173	2 021	116	202	69	46	14	2 479	527
15518 STEINHOFEL	219	2 600	72	265	213	209	29	3 326	661
15859 STORKOW(MARK)	370	5 165	323	453	143	123	60	6 191	1 138
15848 TAUCHE	161	2 362	54	193	165	164	39	2 920	608
15890 VOGELSANG	29	528	13	42	14	11	.	613	134
15864 WENDISCH RIETZ	56	813	28	59	.	.	.	935	166
15295 WIESENAU	52	865	39	73	.	.	.	1 047	201
15569 WOLTERS DORF	355	4 031	251	442	29	.	19	4 876	608
15295 ZILTENDORF	63	997	16	49	.	.	.	1 130	203
GEMEINDE UNBEKANNT	-	1	-	-	-	-	-	1	-
ZUSAMMEN	6 349	98 498	5 954	7 911	2 444	2 019	891	116 093	18 044
OPR - OSTPRIGNITZ-RUPPIN (12068)									
16845 BREDDIN	29	545	13	56	.	.	.	665	153
16818 DABERGOTZ	21	354	15	32	.	.	.	462	97
16845 DREETZ	43	696	21	69	.	.	.	871	233
16818 FEHRBELLIN	442	5 017	290	537	297	283	83	6 376	1 336
16909 HEILIGENGRABE	200	2 620	134	257	214	197	40	3 331	792
16835 HERZBERG	20	376	20	44	13	11	.	453	105
16845 KYRITZ, STADT	359	5 113	521	498	229	105	146	6 345	1 361
16775 LINDOW,STADT	112	1 679	122	213	80	75	32	2 116	553

Anmerkungen siehe Seite 168.

(Fortsetzung): Bestand an Kraftfahrzeugen und Kraftfahrzeuganhängern am 1. Januar 2008 nach Zulassungsbezirken und Gemeinden mit vorangestellter Postleitzahl ¹⁾

Ab 1. Januar 2008 nur noch angemeldete Fahrzeuge ohne vorübergehende Stilllegungen/Außerbetriebsetzungen

Zulassungsbezirk mit Unterscheidungskennzeichen Plz Gemeinde	Kraft- räder	Personenkraftwagen		Last- kraft- wagen	Zugmaschinen		Sonstige Kfz einschl. Kraftomni- busse	Kraft- fahrzeuge insge- samt	Kraft- fahr- zeug- anhänger
		ins- gesamt	darunter gewerb- liche Halter		ins- gesamt	dar. land-/ forstwirt- schaftliche Zugma- schinen			
16818 MAERKISCH-LINDEN	65	714	63	74	.	.	.	937	255
16816 NEURUPPIN,STADT	841	15 333	1 807	1 296	246	218	192	17 908	3 202
16845 NEUSTADT (DOSSE),STADT	129	1 771	154	189	126	115	30	2 245	553
16818 RHEINSBERG, STADT	388	4 878	281	348	195	182	55	5 864	1 377
16835 RUETHNICK	30	296	8	.	15	15	.	351	76
16845 SIEVERS DORF-HOHENOFEN	39	462	12	48	.	.	.	584	128
16818 STORBECK-FRANKENDORF	34	313	13	34	.	.	.	391	88
16845 STUEDENITZ-SCHOENERMARK	24	390	21	45	.	.	.	512	128
16818 TEMNITZQUELL	22	469	10	28	22	22	.	541	130
16845 TEMNITZTAL	68	882	28	52	.	.	.	1 047	201
16835 VIELITZSEE	23	285	8	365	115
16818 WALSLEBEN	48	458	27	68	45	42	25	644	141
16837 WITTSTOCK/DOSSE, STADT	590	8 627	681	778	428	350	111	10 534	2 312
16845 WUSTERHAUSEN/DOSSE	246	3 440	196	345	236	221	41	4 308	1 003
16845 ZERNITZ-LOHM	39	558	29	47	.	.	.	681	138
ZUSAMMEN	3 812	55 276	4 474	5 096	2 551	2 186	796	67 531	14 477
PM - POTSDAM-MITTELMARK (12069)									
14547 BEELITZ	595	6 901	569	693	206	195	106	8 501	1 286
14778 BEETZSEE	125	1 626	57	163	42	38	18	1 974	378
14778 BEETZSEEHEIDE	47	409	18	56	.	.	.	541	88
14806 BELZIG,STADT	358	5 878	548	506	329	304	127	7 198	1 226
14789 BENS DORF	57	765	28	71	.	.	.	918	143
14822 BORKHEIDE	91	1 122	93	109	.	.	.	1 352	226
14822 BORKWALDE	60	828	13	36	.	.	.	927	109
14806 BRUECK,STADT	139	2 126	142	215	109	104	37	2 626	564
14793 BUCKAUTAL	23	312	8	21	.	.	.	397	66
14828 GOERZKE	67	751	47	80	45	44	16	959	195
14778 GOLZOW	63	806	26	68	.	.	.	993	199
14793 GRAEBEN	32	290	4	32	.	.	.	381	73
14550 GROSS KREUTZ/EMSTER	322	4 872	212	461	168	137	37	5 860	1 046
14778 HAVELSEE	107	1 843	57	130	.	.	.	2 138	372
14532 KLEINMACHNOW	675	9 213	608	475	19	13	39	10 421	745
14542 KLOSTER-LEHNIN	520	6 503	367	638	217	194	128	8 006	1 401
14822 LINTHE	44	593	50	88	.	.	.	834	275
14547 MICHENDORF	466	6 161	404	481	85	57	52	7 245	1 104
14822 MUEHLENFLIESS	48	626	30	54	.	.	.	836	215
14823 NIEMEGK,STADT	84	1 225	76	150	44	39	50	1 553	338
14532 NUTHETAL	337	5 017	323	366	85	63	34	5 839	688
14778 PAEWESIN	21	293	5	37	.	.	.	357	63
14778 PLANEBRUCH	42	684	37	60	60	57	15	861	204
14806 PLANETAL	42	636	45	80	.	.	.	849	196
14823 RABENSTEIN/FLAEMING	41	581	18	24	.	.	.	746	147
14789 ROSEN AU	40	572	12	53	.	.	.	723	124
14778 ROSKOW	47	694	25	70	.	.	.	857	188
14542 SCHWIELOWSEE	393	5 344	384	430	16	13	40	6 223	878
14554 SEDDINER SEE	159	2 106	136	218	.	.	.	2 530	359
14532 STAHNSDORF	617	7 401	574	723	46	43	57	8 844	1 053
14513 TELTOW,STADT	812	10 340	1 116	775	71	55	75	12 073	1 089
14822 TREUENBRIETZEN, STADT	333	4 505	271	397	214	184	51	5 500	1 033
14778 WENZLOW	22	372	13	25	.	.	.	447	97
14476 WERDER (HAVEL),STADT	810	12 187	773	1 289	313	212	60	14 659	2 048
14806 WIESENBURG/MARK	190	2 772	135	226	246	233	34	3 468	718
14778 WOLLIN	48	525	16	49	.	.	.	671	117
14789 WUSTERWITZ	133	1 612	62	112	52	28	11	1 920	346
14793 ZIESAR,STADT	93	1 398	92	122	89	89	42	1 744	307
GEMEINDE UNBEKANNT	-	1	-	-	-	-	-	1	-
ZUSAMMEN	8 103	109 890	7 394	9 583	3 279	2 815	1 117	131 972	19 704
PR - PRIGNITZ (12070)									
19336 BAD WILSNACK	84	1 494	154	144	50	47	29	1 801	389
19348 BERGE	33	448	17	44	.	.	.	616	139
19322 BREESE	61	863	39	62	.	.	.	1 007	233
19322 CUMLOSEN	26	549	24	48	.	.	.	659	166
16928 GERDSHAGEN	15	347	17	24	.	.	.	440	98
16928 GROSS PANKOW (PRIGNITZ)	177	2 388	111	205	300	298	35	3 105	652
19348 GUELITZ-REETZ	25	302	.	16	.	.	.	375	91
16866 GUMTOW	170	2 183	119	261	276	270	29	2 919	627
16928 HALENBECK-ROHLS DORF	10	335	10	36	.	.	.	406	95
19348 KARSTADT	302	3 774	209	399	401	357	39	4 915	1 187
16928 KUEMMERNITZTAL	10	227	.	11	23	23	-	271	51
19309 LANZ	37	487	16	28	.	.	.	604	146
19336 LEGDE/QUITZOE BEL	27	393	15	23	.	.	.	480	90
19309 LENZEN/ELBE,STADT	61	1 279	97	101	100	95	29	1 570	370
19309 LENZERWISCHE	18	315	10	28	.	.	.	427	108
16945 MARIENFLIESS	26	463	21	42	.	.	.	563	128
16945 MEYENBURG,STADT	69	1 282	124	148	78	72	25	1 602	375
19348 PERLEBERG,STADT	345	6 412	812	656	246	188	104	7 763	1 530
16949 PIROW	27	291	8	40	.	.	.	420	93
16928 PLATTENBURG	175	2 059	114	222	285	266	45	2 786	660
16921 PRITZWALK, STADT	424	6 846	666	585	303	230	91	8 249	1 618
16949 PUTLITZ,STADT	96	1 632	143	148	127	127	34	2 037	396
19322 RUEHSTAEDT	11	316	10	16	.	.	.	377	107
16949 TRIGLITZ	31	304	8	20	.	.	.	393	87

Anmerkungen siehe Seite 168.

(Fortsetzung): Bestand an Kraftfahrzeugen und Kraftfahrzeuganhängern am 1. Januar 2008 nach Zulassungsbezirken und Gemeinden mit vorangestellter Postleitzahl ¹⁾

Ab 1. Januar 2008 nur noch angemeldete Fahrzeuge ohne vorübergehende Stilllegungen/Außerbetriebsetzungen

Zulassungsbezirk mit Unterscheidungskennzeichen Plz Gemeinde	Kraft- räder	Personenkraftwagen		Last- kraft- wagen	Zugmaschinen		Sonstige Kfz einschl. Kraftomni- busse	Kraft- fahrzeuge insge- samt	Kraft- fahr- zeug- anhänger
		ins- gesamt	darunter gewerb- liche Halter		ins- gesamt	dar. land-/ forstwirt- schaftliche Zugma- schinen			
	1	2	3	4	5	6	7	8	9
19322 WEISEN	35	622	40	60	16	14	61	794	172
19322 WITTENBERGE,STADT	406	8 696	927	586	76	48	58	9 822	1 519
ZUSAMMEN	2 701	44 307	3 722	3 953	2 817	2 545	623	54 401	11 127
SPN - SPREE-NEISSE (12071)									
03096 BRIESEN	27	467	17	27	.	.	.	539	80
03096 BURG (SPREEWALD)	135	2 590	135	295	200	181	25	3 245	676
03096 DISSEN-STRIESOW	41	605	14	38	.	.	.	722	133
03159 DOEBERN,STADT	112	2 001	98	133	20	20	23	2 289	400
03185 DRACHHAUSEN	30	508	14	54	.	.	.	647	143
03058 DREBKAU,STADT	226	3 455	120	238	223	183	34	4 176	891
03185 DREHNOW	13	335	12	28	22	20	.	398	70
03130 FELIXSEE	90	1 346	29	73	.	.	.	1 551	274
03149 FORST/LAUSITZ,STADT	595	10 311	658	570	187	161	84	11 747	2 236
03149 GROSS SCHACKSDORF-SIMMERSDORF	36	688	17	39	.	.	.	802	142
03172 GUBEN,STADT	597	9 644	537	576	135	63	108	11 060	1 423
03096 GUHROW	23	372	18	60	.	.	.	477	82
03185 HEINERSBRUECK	17	426	.	25	.	.	.	523	143
03130 HORNOW-WADELSDORF	19	407	20	39	.	.	.	493	104
03130 JAEMLITZ-KLEIN DUEBEN	14	324	.	12	.	.	.	370	75
03172 JAENSCHWALDE	62	1 153	35	55	.	.	.	1 339	295
03099 KOLKWITZ	432	6 185	416	673	225	172	77	7 592	1 335
03149 NEISSE-MALXETAL	75	1 140	29	81	.	.	.	1 370	300
03058 NEUHAUSEN/SPREE	219	3 570	107	242	120	105	40	4 191	837
03185 PEITZ,STADT	177	2 774	283	344	71	34	56	3 422	650
03172 SCHENKENDOEBERN	156	2 711	61	189	175	165	42	3 273	701
03096 SCHMOGROW-FEHROW	27	552	14	57	.	.	.	707	145
03130 SPREMBERG	758	13 518	1 219	1 426	267	182	221	16 190	2 769
03185 TAUER	23	519	17	51	.	.	.	612	145
03185 TEICHLAND	88	857	73	89	.	.	.	1 095	194
03130 TSCHERNITZ	59	842	27	39	.	.	.	957	175
03185 TURNOW-PREILACK	42	790	31	96	46	41	11	985	182
03119 WELZOW,STADT	136	2 156	107	197	50	46	43	2 582	541
03096 WERBEN	70	1 077	33	75	.	.	.	1 281	204
03149 WIESENGRUND	61	958	26	51	.	.	.	1 134	290
ZUSAMMEN	4 360	72 281	4 177	5 872	2 408	1 966	848	85 769	15 635
TF - TELTOW-FLAEMING (12072)									
15806 AM MELLEENSEE	372	3 935	155	369	84	63	29	4 789	812
14913 BARUTH/MARK,STADT	190	2 645	103	236	140	130	31	3 242	728
15827 BLANKENFELDE-MAHLOW	1 344	13 049	961	1 052	122	69	73	15 640	1 988
04936 DAHME/MARK, STADT	190	2 949	209	235	201	196	23	3 598	661
15936 DAHMETAL	17	296	7	35	.	.	.	419	104
14979 GROSSBEEREN	501	4 292	516	719	174	49	51	5 737	845
14913 IHLow	33	495	29	38	.	.	.	645	160
14913 JUETERBOG	464	6 404	706	522	103	80	50	7 543	1 037
14943 LUCKENWALDE,STADT	625	10 135	1 068	783	80	62	178	11 801	1 665
14974 LUDWIGSFELDE,STADT	1 031	12 443	1 032	873	262	96	113	14 722	1 602
14913 NIEDERER FLAEMING	156	2 144	114	203	275	252	42	2 820	599
14913 NIEDERGOERSDORF	223	3 533	168	339	244	214	45	4 384	871
14947 NUTHE-URSTROMTAL	375	4 139	173	428	205	190	51	5 198	940
15806 RANGSDORF	446	5 281	212	382	76	30	28	6 213	772
14943 TREBBIN,STADT	485	5 183	363	609	160	115	57	6 494	1 084
15806 ZOSSEN, STADT	745	9 992	1 193	1 067	351	169	122	12 277	1 967
ZUSAMMEN	7 197	86 915	7 009	7 890	2 621	1 849	899	105 522	15 835
UM - UCKERMARK (12073)									
16248 ANGERMUENDE, STADT	514	7 468	448	590	376	269	61	9 009	1 637
16306 BERKHOLZ-MEYENBURG	73	865	78	89	.	.	.	1 069	129
17268 BOITZENBURGER LAND	120	2 037	77	185	228	200	37	2 607	640
17326 BRUESSOW	60	1 110	43	73	88	88	22	1 353	238
17291 CARMZOW-WALLMOW	22	302	11	16	.	.	.	353	60
16306 CASEKOW	68	1 109	40	90	97	85	22	1 386	251
17268 FLIETH-STEGELITZ	20	356	7	33	47	47	.	456	124
16306 GARTZ (ODER), STADT	91	1 306	51	80	51	51	28	1 556	293
17268 GERSWALDE	109	975	31	69	78	78	16	1 247	246
17291 GOERITZ	47	547	70	40	.	.	.	715	153
16278 GRAMZOW	109	1 131	61	93	105	101	40	1 478	274
17291 GRUENOW	43	671	92	30	44	44	.	788	154
16306 HOHENSELCHOW-GROSS PINNOW	40	450	9	13	45	45	.	548	106
17258 LYCHEN,STADT	138	1 788	90	161	71	68	14	2 172	473
16278 MARK LANDIN	56	638	18	43	.	.	.	781	158
16307 MESCHERIN	32	385	12	15	29	29	.	461	96
17268 MILMERSDORF	65	837	33	61	.	.	.	991	203
17268 MITTENWALDE	12	227	.	.	18	15	.	269	59
17291 NORDWESTUCKERMARK	216	2 694	81	197	213	204	23	3 343	755
17291 OBERJUCKERSEE	58	1 057	62	74	.	.	.	1 249	264
16278 PINNOW	41	546	47	62	17	17	21	687	124
17291 PRENZLAU	518	9 283	1 023	657	212	187	119	10 789	1 721
17291 RANDOWTAL	30	528	11	26	.	.	.	621	113
17291 SCHENKENBERG	27	418	73	70	.	.	.	546	151
16278 SCHOENEBERG	52	543	23	45	.	.	.	665	131
17291 SCHOENFELD	22	331	8	20	.	.	.	398	72
16303 SCHWEDT/ODER,STADT	943	17 017	1 409	1 058	266	171	200	19 484	2 036

Anmerkungen siehe Seite 168.

(Fortsetzung): Bestand an Kraftfahrzeugen und Kraftfahrzeuganhängern am 1. Januar 2008 nach Zulassungsbezirken und Gemeinden mit vorangestellter Postleitzahl ¹⁾

Ab 1. Januar 2008 nur noch angemeldete Fahrzeuge **ohne** vorübergehende Stilllegungen/Außerbetriebsetzungen

Zulassungsbezirk mit Unterscheidungskennzeichen Plz Gemeinde	Kraft- räder	Personenkraftwagen		Last- kraft- wagen	Zugmaschinen		Sonstige Kfz einschl. Kraftomni- busse	Kraft- fahrzeuge insge- samt	Kraft- fahr- zeug- anhänger
		ins- gesamt	darunter gewerb- liche Halter		ins- gesamt	dar. land-/ forstwirt- schaftliche Zugma- schinen			
	1	2	3	4	5	6	7	8	9
16307 TANTOW	30	380	15	29	.	.	.	472	88
17268 TEMMEN-RINGENWALDE	31	390	5	23	.	.	.	477	104
17268 TEMPLIN,STADT	545	8 394	636	778	303	238	130	10 150	2 101
17291 UCKERFELDE	30	604	29	37	.	.	.	746	208
17309 UCKERLAND	83	1 729	35	111	166	125	21	2 110	449
16306 WELSEBRUCH	87	973	57	100	.	.	.	1 267	271
16306 ZICHOW	31	352	424	75
ZUSAMMEN	4 363	67 441	4 692	4 996	3 053	2 597	814	80 667	13 957
LAND INSGESAMT	89 535	1 293 427	88 082	106 326	36 939	29 802	13 558	1 539 785	247 284
MECKLENBURG-VORPOMMERN									
HGW - GREIFSWALD, STADT (13001)									
17489 GREIFSWALD,HANSESTADT	952	21 239	1 894	1 319	165	82	122	23 797	2 482
ZUSAMMEN	952	21 239	1 894	1 319	165	82	122	23 797	2 482
NB - NEUBRANDENBURG, STADT (13002)									
17033 NEUBRANDENBURG	1 290	30 399	3 013	3 079	247	91	297	35 312	3 402
ZUSAMMEN	1 290	30 399	3 013	3 079	247	91	297	35 312	3 402
HRO - ROSTOCK, STADT (13003)									
18055 ROSTOCK	3 098	73 471	6 199	4 334	646	172	490	82 039	8 138
ZUSAMMEN	3 098	73 471	6 199	4 334	646	172	490	82 039	8 138
SN - SCHWERIN, STADT (13004)									
19053 SCHWERIN,LANDESHAUPTSTADT	1 531	39 281	4 950	2 629	303	118	435	44 179	4 197
ZUSAMMEN	1 531	39 281	4 950	2 629	303	118	435	44 179	4 197
HST - STRALSUND, STADT (13005)									
18435 STRALSUND,HANSESTADT	1 040	23 701	2 227	1 528	182	57	272	26 723	2 614
ZUSAMMEN	1 040	23 701	2 227	1 528	182	57	272	26 723	2 614
HWI - WISMAR, STADT (13006)									
23966 WISMAR	1 022	18 294	1 329	1 114	104	47	118	20 652	1 941
ZUSAMMEN	1 022	18 294	1 329	1 114	104	47	118	20 652	1 941
DBR - BAD DOBERAN (13051)									
18211 ADMANNSHAGEN-BARGESHAGEN	122	1 827	202	191	.	.	.	2 232	359
18233 ALT BUKOW	28	255	.	22	.	.	.	328	71
18233 AM SALZHAF	20	259	5	26	.	.	.	331	82
18209 BAD DOBERAN,STADT	323	5 647	643	430	129	35	114	6 643	827
18209 BARTENSHAGEN-PARKENTIN	38	752	33	54	.	.	.	915	172
18230 BASTORF	40	619	34	67	.	.	.	776	173
18258 BENITZ	20	255	8	11	16	16	.	302	52
18182 BENTWISCH	117	1 654	240	252	116	15	40	2 179	350
18230 BIENDORF	52	714	55	72	.	.	.	892	179
18182 BLANKENHAGEN	31	516	6	29	.	.	.	587	71
18211 BOERGERENDE-RETHWISCH	78	1 055	56	79	25	25	23	1 260	134
18184 BRODERSTORF	129	1 839	132	192	.	.	.	2 239	359
18258 BROEBBEROW	24	274	14	24	.	.	.	335	62
18195 CAMMIN	27	443	17	31	.	.	.	527	102
18233 CARINERLAND	32	513	5	39	.	.	.	625	94
18196 DAMM	29	380	11	37	.	.	.	469	74
18196 DUMMERSTORF	113	1 481	163	149	49	36	38	1 830	391
18107 ELMENHORST/LICHTENHAGEN	140	2 664	331	223	.	.	.	3 053	282
18182 GELBENSANDE	47	799	26	78	.	.	.	944	150
18195 GNEWITZ	8	129	146	31
18181 GRAAL-MUERITZ,SEEHEILBAD	94	1 867	77	113	21	13	11	2 106	238
18195 GRAMMOW	6	103	120	22
18209 HOHENFELDE	40	441	15	52	15	14	.	548	84
18258 KASSOW	20	196	5	20	.	.	.	266	43
18196 KAVELSTORF	43	797	160	231	31	20	21	1 123	241
18196 KESSIN	71	893	73	97	.	.	.	1 071	115
18233 KIRCH MULSOW	9	172	4	18	.	.	.	205	41
18184 KLEIN KUSSEWITZ	39	416	18	53	.	.	.	529	106
18198 KRITZMOW	120	1 905	140	213	33	15	41	2 312	378
18230 KROEPELIN,STADT	214	2 565	133	294	103	87	19	3 195	601
18225 KUEHLUNGSBORN,OSTSEEBAD,STADT	182	3 399	169	201	22	20	22	3 826	467
18069 LAMBRECHTSHAGEN	84	1 756	86	82	.	.	.	1 948	230
18196 LIEBLINGSHOF	26	426	28	77	.	.	.	601	140
18184 MANDELSHAGEN	.	162	.	16	.	.	.	191	46
18182 MOENCHHAGEN	40	610	19	63	.	.	.	722	109
18233 NEUBUKOW,STADT	102	1 910	94	187	53	41	16	2 268	370
18211 NIENHAGEN	69	1 152	77	78	.	.	.	1 310	110
18195 NUSTROW	9	97	120	28
18059 PAPENDORF	76	1 335	62	128	51	37	17	1 607	233
18059 POELCHOW	48	524	16	29	.	.	.	608	80
18184 POPPENDORF	33	509	31	30	.	.	.	683	207

Anmerkungen siehe Seite 168.

(Fortsetzung): Bestand an Kraftfahrzeugen und Kraftfahrzeuganhängern am 1. Januar 2008 nach Zulassungsbezirken und Gemeinden mit vorangestellter Postleitzahl ¹⁾

Ab 1. Januar 2008 nur noch angemeldete Fahrzeuge **ohne** vorübergehende Stilllegungen/Außerbetriebsetzungen

Zulassungsbezirk mit Unterscheidungskennzeichen Plz Gemeinde	Kraft- räder	Personenkraftwagen		Last- kraft- wagen	Zugmaschinen		Sonstige Kfz einschl. Kraftomni- busse	Kraft- fahrzeuge insge- samt	Kraft- fahr- zeug- anhänger
		ins- gesamt	darunter gewerb- liche Halter		ins- gesamt	dar. land-/ forstwirt- schaftliche Zugma- schinen			
	1	2	3	4	5	6	7	8	9
18196 PRISANNEWITZ	29	357	13	18	.	.	.	413	73
18209 REDDELICH	40	497	44	55	.	.	.	603	99
18230 RERIK, OSTSEEBAD, STADT	63	1 193	73	81	.	.	.	1 365	269
18209 RETSCHOW	31	533	11	31	.	.	.	609	91
18182 ROEVERSHAGEN	88	1 261	26	90	.	.	.	1 487	219
18184 ROGENTIN	96	1 753	237	136	.	.	.	2 005	193
18258 RUKIETEN	16	181	.	12	.	.	.	223	40
18190 SANITZ	179	3 048	94	204	108	103	13	3 552	589
18239 SATOW	206	3 244	141	251	148	113	17	3 866	680
18258 SCHWAAN, STADT	139	2 382	77	141	41	35	15	2 718	407
18195 SELPIN	10	279	8	41	.	.	.	358	65
18198 STAEBELOW	60	932	134	158	24	24	17	1 191	176
18209 STEFFENSHAGEN	27	290	.	30	.	.	.	359	47
18184 STEINFELD	27	358	8	30	.	.	.	422	73
18195 STUBBENDORF	.	77	82	14
18195 TESSIN, STADT	122	1 778	122	183	59	40	36	2 178	459
18195 THELKOW	14	279	.	14	.	.	.	339	88
18184 THULENDORF	33	343	17	40	.	.	.	425	79
18258 VORBECK	8	179	4	15	.	.	.	214	45
18258 WIENDORF	26	447	10	31	.	.	.	512	75
18209 WITTENBECK	33	443	22	36	.	.	.	519	77
18195 ZARNEWANZ	15	226	6	24	.	.	.	290	62
18059 ZIESENDORF	64	869	93	106	26	25	.	1 065	170
ZUSAMMEN	4 076	64 259	4 344	5 733	2 077	1 397	622	76 767	11 994
DM - DEMMIN (13052)									
17129 ALT TELLIN	13	230	11	31	.	.	.	300	61
17091 ALTENHAGEN	28	186	.	19	.	.	.	243	40
17087 ALTENTREPTOW, STADT	176	2 873	178	332	86	49	32	3 499	644
17089 BARTOW	16	271	7	25	.	.	.	357	86
17139 BASEDOW	39	408	8	25	.	.	.	509	119
17111 BEGGEROW	16	289	4	23	.	.	.	351	69
17129 BENTZIN	26	438	13	34	46	41	12	556	198
17111 BORRENTIN	30	461	9	46	.	.	.	582	135
17153 BREDEFELDE	8	115	.	11	.	.	.	152	33
17091 BREESEN	15	293	26	34	.	.	.	380	83
17089 BREEST	8	96	109	25
17153 BRIGGOW	26	181	.	19	15	.	.	241	54
17089 BUROW	43	582	22	60	.	.	.	729	133
17129 DABERKOW	5	191	7	33	.	.	.	242	40
17159 DARGUN, STADT	179	2 362	101	170	161	144	21	2 893	596
17109 DEMMIN, HANSESTADT	350	5 785	514	492	117	85	171	6 915	1 283
17139 DUCKOW	12	142	.	.	12	12	.	169	33
17121 DUEVIER	14	234	4	24	.	.	.	304	85
17139 FAULENROST	27	413	5	27	.	.	.	518	122
17139 GIELOW	58	668	26	66	52	47	11	855	165
17089 GNEVKOW	12	199	6	15	.	.	.	249	53
17121 GOERMIN	23	491	9	46	.	.	.	583	140
17089 GOLCHEN	7	175	193	36
17153 GRAMMENTIN	9	135	159	27
17089 GRAPZOW	29	225	.	15	.	.	.	282	64
17089 GRISCHOW	11	168	5	27	.	.	.	220	43
17091 GROSS TEETZLEBEN	24	430	7	20	.	.	.	491	70
17089 GUELTZ	30	328	5	.	17	17	.	386	64
17153 GUELZOW	15	239	.	13	.	.	.	279	46
17111 HOHENBOLLENTIN	6	64	88	23
17111 HOHENMOCKER	23	310	14	25	.	.	.	411	107
17153 IVENACK	29	479	24	25	82	29	13	628	181
17126 JARMEN, STADT	70	1 493	94	136	87	39	22	1 808	449
17153 JUERGENSTORF	55	521	37	37	.	.	.	683	135
17153 KITTENDORF	11	156	10	14	.	.	.	200	37
17111 KLETZIN	29	487	21	48	.	.	.	606	170
17091 KNORRENDORF	34	370	19	41	.	.	.	477	107
17091 KRIESOW	19	162	9	42	11	11	12	246	63
17129 KRUCKOW	18	386	14	55	.	.	.	488	119
17139 KUMMEROW	23	347	11	22	.	.	.	424	103
17111 LINDENBERG	11	145	9	20	.	.	.	204	82
17121 LOITZ, STADT	104	2 116	97	177	44	40	19	2 460	456
17139 MALCHIN, STADT	217	3 481	376	374	164	58	32	4 268	824
17111 MEESIGER	16	153	6	.	14	14	.	194	50
17091 MOELLN	30	325	19	18	.	.	.	387	53
17111 NEU-KENTZLIN	6	126	141	42
17154 NEUKALEN, STADT	78	1 005	45	116	.	.	.	1 246	222
17111 NOSSENDORF	31	408	9	27	.	.	.	497	119
17091 PRIPSLEBEN	14	149	4	18	.	.	.	198	32
17139 REMPLIN	49	438	15	25	.	.	.	531	97
17153 RITZEROW	16	265	.	41	23	17	.	345	70
17091 ROECKWITZ	18	169	.	45	.	.	.	258	45
17091 ROSENOW	48	648	82	63	.	.	.	801	156
17111 SAROW	23	441	.	31	.	.	.	505	102
17121 SASSEN-TRANTOW	27	531	28	53	.	.	.	681	182
17111 SCHOENFELD	19	238	6	25	.	.	.	303	84
17089 SIEDENBOLLENTIN	22	370	21	23	.	.	.	438	107
17111 SIEDENBRUENZOW	17	323	5	18	.	.	.	373	94
17111 SOMMERSDORF	12	142	4	13	.	.	.	187	57
17153 STAVENHAGEN, REUTERSTADT, STADT	218	2 875	271	198	309	36	23	3 623	925

Anmerkungen siehe Seite 168.

(Fortsetzung): Bestand an Kraftfahrzeugen und Kraftfahrzeuganhängern am 1. Januar 2008 nach Zulassungsbezirken und Gemeinden mit vorangestellter Postleitzahl ¹⁾

Ab 1. Januar 2008 nur noch angemeldete Fahrzeuge **ohne** vorübergehende Stilllegungen/Außerbetriebsetzungen

Zulassungsbezirk mit Unterscheidungskennzeichen Plz Gemeinde	Kraft- räder	Personenkraftwagen		Last- kraft- wagen	Zugmaschinen		Sonstige Kfz einschl. Kraftomni- busse	Kraft- fahrzeuge insge- samt	Kraft- fahr- zeug- anhänger
		ins- gesamt	darunter gewerb- liche Halter		ins- gesamt	dar. land-/ forstwirt- schaftliche Zugma- schinen			
	1	2	3	4	5	6	7	8	9
17091 TUETZPATZ	25	317	13	53	.	.	.	417	85
17129 TUTOW	22	588	19	35	.	.	.	666	150
17111 UTZEDEL	35	277	.	15	23	23	.	350	90
17111 VERCHEN	28	235	.	18	.	.	.	286	82
17129 VOELSCHOW	26	289	.	11	.	.	.	336	67
17111 WARRENZIN	19	225	6	26	.	.	.	298	97
17089 WERDER	21	336	4	17	.	.	.	399	71
17091 WILDBERG	17	284	.	23	.	.	.	331	63
17091 WOLDE	41	347	9	39	21	18	.	448	90
17111 WOTENICK	6	51	6	.	11	11	.	74	28
17153 ZETTEMIN	18	196	5	232	37
ZUSAMMEN	2 800	40 876	2 317	3 645	2 465	1 726	496	50 282	10 700
GÜ - GUESTROW (13053)									
17166 ALT SUEHRKOW	23	215	4	15	.	.	.	270	45
17168 ALTKALEN	24	409	8	23	.	.	.	499	96
18246 BAUMGARTEN	25	496	8	23	.	.	.	574	117
17179 BEHREN-LUEBCHIN	33	357	10	22	.	.	.	446	99
18246 BERNITT	63	908	23	84	.	.	.	1 141	244
17179 BODDIN	7	170	4	13	.	.	.	234	44
18246 BUETZOW,STADT	195	3 529	297	341	65	37	58	4 188	693
17166 DAHMEN	29	276	.	33	13	13	.	351	66
17166 DALKENDORF	13	150	7	.	19	19	.	188	36
18276 DIEKHOF	38	483	13	31	.	.	.	583	107
18292 DOBBIN-LINSTOW	20	299	30	32	.	.	.	379	95
18299 DOLGEN AM SEE	24	420	19	28	.	.	.	484	67
18249 DREETZ	11	132	7	.	14	13	.	167	34
17179 FINKENTHAL	15	172	5	17	.	.	.	226	57
18276 GLASEWITZ	13	205	.	21	.	.	.	246	40
17179 GNOIEN,STADT	123	1 496	86	125	40	37	16	1 800	389
17166 GROSS ROGE	37	340	16	32	.	.	.	444	104
18276 GROSS SCHWIESOW	16	212	235	56
17166 GROSS WOKERN	51	612	38	58	.	.	.	742	117
17168 GROSS WUESTENFELDE	36	498	11	34	105	102	.	673	109
18276 GUELZOW-PRUEZEN	65	988	81	99	108	84	13	1 273	242
18273 GUESTROW,STADT	614	13 064	1 714	998	217	123	230	15 123	1 986
18276 GUTOW	34	571	35	50	.	.	.	686	117
17166 HOHEN DEMZIN	18	228	7	11	.	.	.	287	61
18299 HOHEN SPRENZ	15	289	.	22	.	.	.	331	44
18292 HOPPENRADE	36	423	19	19	.	.	.	506	104
17168 JOERDENSTORF	41	572	26	41	.	.	.	714	124
18246 JUERGENSHAGEN	43	641	22	65	.	.	.	803	146
18246 KLEIN BELITZ	27	509	15	50	.	.	.	650	134
18276 KLEIN UPAHL	14	168	.	12	.	.	.	203	42
18292 KRAKOW AM SEE,STADT	130	1 780	149	171	55	42	26	2 162	476
18292 KUCHELMISS	19	393	35	41	.	.	.	487	104
18276 KUHS	13	187	13	23	12	12	.	235	44
18276 LAAGE, STADT	172	2 610	175	271	92	71	31	3 176	517
18279 LALENDORF	136	1 735	73	196	203	147	22	2 292	521
18279 LANGHAGEN	24	345	20	22	.	.	.	440	124
17168 LELKENDORF	20	260	10	23	.	.	.	331	65
18276 LOHMEN	22	467	42	41	24	24	84	638	120
17179 LUEHBURG	.	122	5	139	28
18276 LUESSOW	47	595	26	61	36	31	20	759	129
18276 MISTORF	27	358	13	41	17	15	.	443	87
18276 MUEHL ROSIN	52	664	34	49	.	.	.	782	149
18249 PENZIN	.	82	.	16	.	.	.	107	25
18276 PLAAZ	25	435	9	30	.	.	.	521	114
17168 PREBBEREDE	21	432	13	26	.	.	.	508	90
18276 REIMERSHAGEN	9	226	10	20	.	.	.	287	65
18246 RUEHN	26	389	14	22	.	.	.	444	80
18276 SARMSTORF	26	315	11	22	20	20	.	383	71
17166 SCHORSSOW	19	283	10	22	18	16	.	342	66
17168 SCHWASDORF	12	303	4	20	32	32	.	367	60
18246 STEINHAGEN	21	465	23	42	44	27	13	585	124
17168 SUKOW-LEVITZOW	21	284	11	34	22	22	.	361	65
18249 TARNOW	52	652	16	55	.	.	.	801	182
17166 TETEROW,STADT	261	4 167	389	408	79	54	64	4 979	772
17168 THUERKOW	35	219	11	22	.	.	.	295	58
17179 WALKENDORF	16	286	9	20	.	.	.	353	60
18299 WARDOW	47	748	15	46	.	.	.	875	178
17168 WARNKENHAGEN	17	192	4	.	11	11	.	230	48
18249 WARNOW	47	578	27	38	.	.	.	707	164
17179 WASDOW	16	195	.	24	.	.	.	267	58
18299 WEITENDORF	17	293	59	92	.	.	.	431	106
18276 ZEHNA	22	397	14	25	12	11	.	456	92
18246 ZEPELIN	27	305	.	14	.	.	.	360	71
ZUSAMMEN	3 112	49 594	3 769	4 275	2 315	1 893	693	59 989	10 528
LWL - LUDWIGSLUST (13054)									
19288 ALT KRENZLIN	27	445	11	30	.	.	.	535	118
19230 ALT ZACHUN	31	231	.	14	.	.	.	282	58
19300 BALOW	21	200	.	11	.	.	.	236	42
19230 BANDENITZ	23	319	20	35	.	.	.	417	100
19230 BELSCH	14	151	.	14	20	20	.	199	41

Anmerkungen siehe Seite 168.

(Fortsetzung): Bestand an Kraftfahrzeugen und Kraftfahrzeuganhängern am 1. Januar 2008 nach Zulassungsbezirken und Gemeinden mit vorangestellter Postleitzahl ¹⁾

Ab 1. Januar 2008 nur noch angemeldete Fahrzeuge **ohne** vorübergehende Stilllegungen/Außerbetriebsetzungen

Zulassungsbezirk mit Unterscheidungskennzeichen Plz Gemeinde	Kraft- räder	Personenkraftwagen		Last- kraft- wagen	Zugmaschinen		Sonstige Kfz einschl. Kraftomni- busse	Kraft- fahrzeuge insge- samt	Kraft- fahr- zeug- anhänger
		ins- gesamt	darunter gewerb- liche Halter		ins- gesamt	dar. land-/ forstwirt- schaftliche Zugma- schinen			
	1	2	3	4	5	6	7	8	9
19258 BENGERSTORF	37	352	4	13	.	.	.	441	99
19258 BESITZ	20	308	5	15	.	.	.	365	71
19306 BLIEVENSTORF	19	287	5	46	12	12	.	364	72
19230 BOBZIN	11	195	21	19	.	.	.	235	62
19258 BOIZENBURG/ELBE,STADT	338	5 250	312	239	45	44	38	5 910	914
19273 BRAHLSTORF	19	407	18	28	.	.	.	495	122
19306 BRENZ	32	307	10	74	.	.	.	461	117
19294 BRESEGARD BEI ELDNA	7	129	.	16	.	.	.	159	28
19230 BRESEGARD BEI PICHER	10	194	.	12	.	.	.	237	65
19357 BRUNOW	10	191	.	17	.	.	.	256	44
19357 DAMBECK	12	180	6	22	17	17	.	231	64
19260 DERSENOW	29	278	5	23	.	.	.	352	78
19303 DOEMITZ,STADT	133	1 658	51	122	23	20	28	1 964	432
19073 DUEMMER	74	898	20	69	.	.	.	1 083	191
19294 ELDNA	49	799	19	92	.	.	.	983	205
19258 GALLIN	18	316	22	28	.	.	.	407	105
19230 GAMMELIN	35	284	.	23	.	.	.	362	68
19288 GOEHLEN	21	262	.	22	35	35	.	340	90
19294 GORLOSEN	12	304	.	20	.	.	.	383	92
19300 GRABOW,STADT	197	2 969	194	207	63	49	33	3 469	584
19294 GREBS-NIENDORF	45	352	.	39	.	.	.	484	125
19258 GRESSE	48	417	24	26	.	.	.	578	154
19258 GREVEN	35	425	15	45	.	.	.	555	132
19230 GROSS KRAMS	12	118	4	142	32
19288 GROSS LAASCH	45	579	13	37	.	.	.	672	126
19230 HAGENOW,STADT	392	5 677	483	356	124	89	166	6 715	1 017
19075 HOLTHUSEN	45	560	46	112	.	.	.	768	191
19230 HOORT	39	371	6	36	20	20	.	466	93
19230 HUELSEBURG	.	100	.	11	.	.	.	119	25
19294 KARENZ	12	159	.	13	.	.	.	193	38
19294 KARSTADT	20	357	.	14	32	22	.	423	91
19230 KIRCH JESAR	41	403	7	23	.	.	.	477	69
19073 KLEIN ROGAHN	68	797	23	57	.	.	.	937	114
19243 KOERCHOW	35	506	9	42	.	.	.	650	139
19246 KOGEL	31	392	10	48	.	.	.	513	130
19300 KREMMIN	12	169	.	.	11	11	.	196	40
19230 KUHSTORF	43	490	14	40	.	.	.	617	158
19243 LEHSEN	12	203	5	30	.	.	.	266	60
19288 LEUSSOW	16	191	.	12	.	.	.	232	51
19288 LUDWIGSLUST,STADT	391	6 230	577	558	157	99	85	7 421	1 317
19077 LUEBESSE	35	525	41	60	.	.	.	657	153
19288 LUEBLOW	36	394	.	21	.	.	.	469	80
19230 LUEBTHEEN, STADT	163	2 417	66	203	138	132	31	2 952	812
19246 LUETTOW-VALLUHN	37	467	68	109	.	.	.	693	233
19294 MALK GOEHREN	18	293	.	38	.	.	.	381	97
19294 MALLISS	42	710	12	36	.	.	.	802	176
19294 MILOW	17	250	.	23	29	29	.	319	66
19300 MOELLENBECK	13	118	137	29
19230 MORAAS	23	319	4	24	15	15	.	381	76
19300 MUCHOW	20	200	.	11	.	.	.	250	57
19258 NEU GUELZE	40	474	5	19	24	24	.	557	118
19294 NEU KALISS	56	1 111	37	69	.	.	.	1 281	252
19306 NEUSTADT-GLEWE,STADT	228	3 460	167	245	136	50	30	4 099	727
19258 NOSTORF	21	238	.	14	.	.	.	303	80
19230 PAETOW-STEEGEN	20	268	5	34	.	.	.	343	86
19075 PAMPOW	112	1 772	90	116	.	.	.	2 021	260
19230 PICHER	18	382	11	22	.	.	.	469	96
19300 PRISLICH	31	394	4	26	.	.	.	472	95
19230 PRITZIER	17	265	7	24	12	12	.	318	61
19077 RASTOW	64	1 076	20	92	54	54	11	1 297	226
19230 REDEFIN	14	293	9	12	.	.	.	332	83
19073 SCHOSSIN	17	151	4	15	.	.	.	198	43
19258 SCHWANHEIDE	43	426	6	20	25	24	.	514	117
19230 SETZIN	26	330	5	20	14	14	.	390	73
19300 STEESOW	14	128	18	13	.	.	.	258	106
19073 STRALENDORF	59	826	46	53	35	30	13	986	142
19230 STROHKIRCHEN	15	174	.	18	11	11	.	218	45
19077 SUELSTORF	55	622	14	34	.	.	.	719	163
19273 TELDAU	45	479	7	48	.	.	.	606	137
19258 TESSIN B.BOIZENBURG	18	243	.	22	15	15	.	298	57
19230 TODDIN	34	332	.	31	.	.	.	406	120
19077 UELITZ	21	282	.	.	13	13	.	325	76
19243 VELLAHN	153	1 591	34	103	130	126	18	1 995	437
19303 VIELANK	45	838	11	74	.	.	.	1 037	255
19230 WARLITZ	12	258	5	20	12	12	.	302	67
19288 WARLOW	18	292	16	19	.	.	.	354	82
19075 WARSOW	22	393	8	31	.	.	.	469	84
19243 WITTENBURG,STADT	189	2 456	185	241	76	63	42	3 004	540
19243 WITTENDOERP	131	1 810	56	139	206	186	11	2 297	519
19073 WITTENFOERDEN	84	1 656	84	110	24	22	21	1 895	210
19288 WOEBBELIN	44	558	30	37	.	.	.	749	219
19246 ZARRENTIN AM SCHAALSEE, STADT	207	2 527	116	166	211	89	22	3 133	458
19300 ZIERZOW	21	243	5	19	.	.	.	311	73
19073 ZUELOW	.	99	115	35
ZUSAMMEN	4 846	67 550	3 198	5 171	3 423	2 807	712	81 702	15 885

Anmerkungen siehe Seite 168.

(Fortsetzung): Bestand an Kraftfahrzeugen und Kraftfahrzeuganhängern am 1. Januar 2008 nach Zulassungsbezirken und Gemeinden mit vorangestellter Postleitzahl ¹⁾

Ab 1. Januar 2008 nur noch angemeldete Fahrzeuge **ohne** vorübergehende Stilllegungen/Außerbetriebsetzungen

Zulassungsbezirk mit Unterscheidungskennzeichen Plz Gemeinde	Kraft- räder	Personenkraftwagen		Last- kraft- wagen	Zugmaschinen		Sonstige Kfz einschl. Kraftomni- busse	Kraft- fahrzeuge insge- samt	Kraft- fahr- zeug- anhänger
		ins- gesamt	darunter gewerb- liche Halter		ins- gesamt	dar. land-/ forstwirt- schaftliche Zugma- schinen			
	1	2	3	4	5	6	7	8	9
MST - MECKLENBURG-STRELITZ (13055)									
17039 BESEERITZ	8	95	.	13	.	.	.	126	40
17039 BLANKENHOF	35	433	.	63	.	.	.	551	101
17237 BLANKENSEE	68	1 053	11	83	.	.	.	1 261	262
17237 BLUMENHOLZ	34	477	22	28	.	.	.	559	122
17039 BRUNN	48	664	.	37	.	.	.	781	170
17094 BURG STARGARD,STADT	184	2 507	57	149	51	34	27	2 918	410
17094 CAMMIN	14	186	.	20	.	.	.	235	52
17237 CARPIN	49	559	8	33	25	25	13	679	175
17094 COELPIN	24	515	4	39	.	.	.	596	101
17099 DATZETAL	24	551	.	36	.	.	.	641	146
17099 EICHHORST	20	283	.	21	15	15	.	339	70
17237 FELDBERGER SEENLANDSCHAFT	198	2 520	68	212	140	136	34	3 104	751
17098 FRIEDLAND,STADT	188	3 017	110	213	74	71	51	3 543	604
17099 GALENBECK	44	754	7	45	.	.	.	908	154
17099 GENZKOW	6	105	4	.	24	19	.	138	31
17099 GLIENKE	.	79	.	18	.	.	.	103	30
17237 GODENDORF	12	133	.	17	.	.	.	164	42
17348 GROSS MILTZOW	54	650	.	17	.	.	.	777	139
17094 GROSS NEMEROW	40	832	28	60	.	.	.	951	157
17237 GRUENOW	8	159	.	.	19	18	.	196	52
17349 HELPT	16	238	14	14	.	.	.	291	73
17237 HOHENZIERITZ	25	327	12	25	.	.	.	413	129
17094 HOLLDORF	46	548	6	24	.	.	.	637	92
17237 KLEIN VIELEN	29	436	4	48	29	27	.	542	103
17237 KRATZEBURG	31	295	6	16	.	.	.	356	94
17349 KUBLANK	5	120	134	17
17094 LINDETAL	42	663	6	59	.	.	.	814	137
17335 MILDENITZ	25	260	.	18	.	.	.	323	72
17237 MIROW, STADT	132	1 861	51	154	33	31	22	2 202	482
17237 MOELLENBECK	35	393	.	33	.	.	.	492	99
17039 NEDDEMIN	22	199	9	14	.	.	.	244	48
17349 NEETZKA	14	149	181	34
17039 NEUENKIRCHEN	42	801	9	38	.	.	.	893	140
17235 NEUSTRELITZ,STADT	668	10 279	798	1 088	120	98	208	12 363	1 900
17039 NEVERIN	46	771	38	49	15	13	14	895	130
17348 PETERSDORF	8	89	105	24
17094 PRAGSDORF	15	299	12	20	.	.	.	341	56
17255 PRIEPERT	24	188	12	12	.	.	.	227	47
17237 ROGGENTIN	30	408	.	37	.	.	.	496	130
17349 SCHOENBECK	36	290	5	11	.	.	.	364	86
17337 SCHOENHAUSEN	.	161	177	40
17039 SPONHOLZ	35	477	13	46	.	.	.	592	104
17039 STAVEN	20	284	4	30	.	.	.	342	74
17094 TESCHENDORF	25	306	10	19	.	.	.	360	78
17039 TROLLENHAGEN	45	763	122	87	.	.	.	912	151
17235 USERIN	29	435	5	31	.	.	.	507	112
17349 VOIGTSDORF	5	70	77	16
17252 WESENBERG,STADT	111	1 610	29	119	44	44	11	1 895	417
17039 WOGGERSIN	18	349	16	17	.	.	.	386	32
17237 WOKUHL-DABELOW	25	360	8	22	23	23	.	430	115
17348 WOLDEGK,STADT	147	2 080	137	221	108	103	28	2 584	437
17039 WULKENZIN	55	918	22	60	.	.	.	1 039	135
17255 WUSTROW	26	400	.	30	.	.	.	474	113
17039 ZIRZOW	14	199	.	17	.	.	.	238	51
ZUSAMMEN	2 911	42 598	1 691	3 503	1 393	1 278	491	50 896	9 377
MÜR - MUERITZ (13056)									
17217 ALT REHSE	21	184	4	15	.	.	.	222	30
17214 ALT SCHWERIN	13	299	28	90	17	.	.	419	168
17209 ALTENHOF	24	276	62	25	.	.	.	430	174
17219 ANKERSHAGEN	27	377	18	37	.	.	.	502	115
17207 BOLLEWICK	34	258	5	20	.	.	.	349	94
17209 BUCHHOLZ	.	87	103	23
17209 BUETOW	24	231	.	15	.	.	.	292	56
17209 FINCKEN	31	223	.	23	.	.	.	310	68
17209 FUENFSEEN	48	683	14	57	.	.	.	852	175
17213 GOEHREN-LEBBIN	24	363	32	25	.	.	.	458	92
17207 GOTTHUN	21	196	7	20	.	.	.	259	52
17209 GRABOW-BELOW	7	60	75	16
17194 GRABOWHOEFE	55	578	.	53	.	.	.	723	159
17192 GROSS DRATOW	26	202	.	13	.	.	.	250	55
17219 GROSS FLOTOW	7	75	91	24
17192 GROSS GIEVITZ	12	245	.	38	27	27	.	322	75
17207 GROSS KELLE	.	71	5	80	12
17192 GROSS PLASTEN	31	405	6	37	.	.	.	509	92
17217 GROSS VIELEN	5	148	7	171	34
17192 HINRICHSHAGEN	.	95	115	18
17194 HOHEN WANGELIN	27	408	24	29	.	.	.	514	141
17194 JABEL	27	330	.	23	.	.	.	396	72
17209 JAEBETZ	10	103	.	.	11	11	.	127	40
17207 KAMBS	9	126	6	147	33
17192 KARGOW	40	416	15	46	.	.	.	528	119
17209 KIEVE	7	87	110	24
17217 KLEIN LUKOW	.	118	.	12	.	.	.	139	18
17192 KLINK	47	661	19	49	.	.	.	769	128

Anmerkungen siehe Seite 168.

(Fortsetzung): Bestand an Kraftfahrzeugen und Kraftfahrzeuganhängern am 1. Januar 2008 nach Zulassungsbezirken und Gemeinden mit vorangestellter Postleitzahl ¹⁾

Ab 1. Januar 2008 nur noch angemeldete Fahrzeuge **ohne** vorübergehende Stilllegungen/Außerbetriebsetzungen

Zulassungsbezirk mit Unterscheidungskennzeichen Plz Gemeinde	Kraft- räder	Personenkraftwagen		Last- kraft- wagen	Zugmaschinen		Sonstige Kfz einschl. Kraftomni- busse	Kraft- fahrzeuge insge- samt	Kraft- fahr- zeug- anhänger
		ins- gesamt	darunter gewerb- liche Halter		ins- gesamt	dar. land-/ forstwirt- schaftliche Zugma- schinen			
	1	2	3	4	5	6	7	8	9
17194 KLOCKSIN	12	195	4	20	12	12	-	239	54
17217 KRUKOW	7	106	127	21
17248 LAERZ	24	334	8	18	.	.	.	405	100
17192 LANSEN-SCHOENAU	28	266	7	18	18	18	.	330	71
17217 LAPITZ	7	99	.	14	.	.	.	122	25
17209 LEIZEN	25	305	12	28	.	.	.	394	134
17207 LUDORF	28	286	10	20	17	17	.	351	70
17213 MALCHOW,STADT	213	3 274	140	440	81	35	37	4 045	833
17217 MALLIN	12	214	.	21	14	14	.	261	47
17219 MARIHN	12	153	5	14	.	.	.	184	41
17209 MASSOW	14	115	.	32	.	.	.	196	59
17207 MELZ	16	219	.	21	.	.	.	274	62
17192 MOELLENHAGEN	63	945	26	80	44	41	14	1 146	225
17217 MOLLENSTORF	12	115	.	11	.	.	.	140	23
17194 MOLTZOW	11	220	.	23	.	.	.	265	67
17194 NEU GAARZ	.	56	61	10
17214 NOSSENTINER HUETTE	42	394	9	40	.	.	.	501	126
17213 PENKOW	13	165	8	12	.	.	.	221	76
17217 PENZLIN,STADT	87	1 205	50	112	59	55	20	1 483	262
17209 PRIBORN	10	244	9	27	.	.	.	297	75
17217 PUCHOW	.	86	93	17
17248 RECHLIN	78	1 157	22	55	26	25	16	1 332	318
17207 ROEBEL (MUERITZ),STADT	175	2 577	198	214	87	38	56	3 109	717
17192 SCHLOEN	21	270	7	31	.	.	.	329	61
17252 SCHWARZ	11	220	7	19	.	.	.	277	67
17139 SCHWINKENDORF	29	291	5	22	.	.	.	373	67
17207 SIETOW	18	384	16	26	.	.	.	471	103
17214 SILZ	24	212	8	20	.	.	.	265	66
17209 STUER	15	152	185	37
17192 TORGELOW AM SEE	47	241	11	294	59
17192 VARCHENTIN	13	192	.	21	11	.	.	237	48
17194 VIELIST	34	302	8	31	.	.	.	374	67
17207 VIPPEROW	14	251	5	20	.	.	.	337	79
17194 VOLLRATHSRUHE	29	261	.	19	.	.	.	326	60
17209 WALOW	20	290	.	21	.	.	.	360	95
17192 WAREN (MUERITZ),STADT	610	9 945	714	884	108	69	102	11 649	1 737
17209 WREDENHAGEN	16	294	.	19	13	13	.	342	81
17209 ZEPKOW	10	136	.	.	17	16	.	174	36
17209 ZISLOW	9	100	127	40
ZUSAMMEN	2 399	33 576	1 582	3 070	1 565	1 310	348	40 958	8 243
NVP - NORDVORPOMMERN (13057)									
18320 AHRENSHAGEN-DASKOW	90	1 240	69	148	.	.	.	1 589	432
18347 AHRENSHOOP,OSTSEEBAD	28	403	38	43	.	.	.	486	79
18445 ALTENPLEEN	38	561	14	44	.	.	.	674	107
18334 BAD SUELZE,STADT	40	825	48	51	27	.	23	966	210
18314 BARTELSHAGEN II B.BARTH	12	252	.	12	.	.	.	286	63
18356 BARTH,STADT	195	3 986	244	324	74	53	82	4 661	811
18510 BEHNKENDORF	12	212	10	23	.	.	.	272	79
18375 BORN A.DARSS	51	665	37	67	36	36	11	830	224
18519 BRANDSHAGEN	64	757	29	20	.	.	.	864	142
18334 DETTMANNSDORF	34	610	47	79	.	.	.	786	211
18513 DEYELSDORF	12	265	4	18	.	.	.	325	110
18347 DIERHAGEN,OSTSEEBAD	64	960	41	74	.	.	.	1 116	207
18314 DIVITZ-SPOLDERSHAGEN	15	242	4	27	.	.	.	305	80
18465 DRECHOW	10	148	.	.	20	20	.	185	53
18334 EIXEN	29	422	15	39	.	.	.	537	146
18510 ELMENHORST	31	412	8	41	.	.	.	515	110
18461 FRANZBURG,STADT	54	805	45	70	25	18	16	970	137
18356 FUHLENDORF	37	492	13	56	.	.	.	596	155
18513 GLEWITZ	12	327	6	20	.	.	.	401	114
18513 GRAMMENDORF	17	340	10	19	.	.	.	421	138
18513 GRANSEBIETH	28	333	9	21	.	.	.	407	87
18461 GREMERSDORF-BUCHHOLZ	40	388	4	22	.	.	.	465	116
18507 GRIMMEN,STADT	214	5 209	620	372	130	37	76	6 001	1 185
18442 GROSS KORDSHAGEN	20	205	.	11	.	.	.	269	75
18445 GROSS MOHRDORF	39	464	7	31	.	.	.	556	94
18519 HORST	26	282	7	22	.	.	.	362	100
18465 HUGOLDSORF	6	71	90	29
18442 JAKOBSDORF	14	289	9	23	.	.	.	349	85
18469 KARNIN	13	155	4	19	.	.	.	196	55
18314 KENZ-KUESTROW	16	307	10	14	.	.	.	344	78
18519 KIRCHDORF	19	343	10	16	.	.	.	387	87
18445 KLAUSDORF	25	381	13	15	.	.	.	425	54
18445 KRAMERHOF	83	1 022	38	40	.	.	.	1 154	123
18442 KUMMEROW	14	196	.	12	.	.	.	230	59
18334 LINDHOLZ	20	411	15	30	.	.	.	495	114
18314 LOEBNITZ	31	395	16	36	.	.	.	500	132
18314 LUEDERSHAGEN	17	318	8	15	.	.	.	379	75
18442 LUESSOW	65	630	129	129	.	.	.	833	118
18311 MARLOW,STADT	214	2 836	157	354	194	187	51	3 649	779
18461 MILLIENHAGEN-OEBELITZ	14	162	8	20	11	11	.	207	56
18519 MILTZOW	68	714	28	58	.	.	.	883	217
18442 NEU BARTELSHAGEN	17	202	4	17	.	.	.	256	72
18442 NIEPARS	82	1 054	61	141	38	37	20	1 335	262
18442 PANTELITZ	26	434	12	35	.	.	.	513	114

Anmerkungen siehe Seite 168.

(Fortsetzung): Bestand an Kraftfahrzeugen und Kraftfahrzeuganhängern am 1. Januar 2008 nach Zulassungsbezirken und Gemeinden mit vorangestellter Postleitzahl ¹⁾

Ab 1. Januar 2008 nur noch angemeldete Fahrzeuge **ohne** vorübergehende Stilllegungen/Außerbetriebsetzungen

Zulassungsbezirk mit Unterscheidungskennzeichen Plz Gemeinde	Kraft- räder	Personenkraftwagen		Last- kraft- wagen	Zugmaschinen		Sonstige Kfz einschl. Kraftomni- busse	Kraft- fahrzeuge insge- samt	Kraft- fahr- zeug- anhänger
		ins- gesamt	darunter gewerb- liche Halter		ins- gesamt	dar. land-/ forstwirt- schaftliche Zugma- schinen			
18510 PAPHENHAGEN	28	319	16	33	.	.	.	411	106
18445 PREETZ	41	660	10	18	.	.	.	745	99
18375 PREROW,OSTSEEBAD	84	872	66	108	.	.	.	1 082	273
18445 PROHN	74	1 042	31	51	.	.	.	1 182	138
18356 PRUCHTEN	34	411	11	33	.	.	.	485	121
18519 REINBERG	49	614	22	38	.	.	.	732	139
18311 RIBNITZ-DAMGARTEN,STADT	362	7 719	623	700	159	86	133	9 073	1 678
18461 RICHTENBERG,STADT	50	790	52	84	.	.	.	958	189
18317 SAAL	36	674	13	41	.	.	.	818	235
18320 SCHLEMMIN	19	162	4	16	.	.	.	226	49
18334 SEMLOW	20	408	13	28	.	.	.	493	91
18510 SPLIETSDORF	27	321	24	44	.	.	.	423	109
18442 STEINHAGEN	107	1 530	55	71	.	.	.	1 750	268
18516 SUEDERHOLZ	176	2 410	91	172	159	151	28	2 945	675
18465 TRIBSEES,STADT	70	1 320	42	95	.	.	.	1 556	398
18320 TRINWILLERSHAGEN	40	719	15	35	.	.	.	831	164
18469 VELGAST	66	902	13	37	.	.	.	1 055	224
18461 WEITENHAGEN	6	148	171	43
18513 WENDISCH BAGGENDORF	24	334	8	13	21	20	.	392	96
18442 WENDORF	51	668	51	72	.	.	.	820	140
18375 WIECK A.DARSS	28	390	22	51	.	.	.	485	120
18519 WILMSHAGEN	10	156	.	12	.	.	.	190	47
18510 WITTENHAGEN	41	673	40	80	.	.	.	816	180
18347 WUSTROW,OSTSEEBAD	28	689	47	41	.	.	.	767	146
18510 ZARRENDORF	58	634	14	50	.	.	.	756	155
18374 ZINGST,OSTSEEBAD	78	1 563	105	160	18	15	15	1 834	393
ZUSAMMEN	3 563	56 853	3 247	4 728	2 293	1 916	629	68 066	14 050
NWM - NORDWESTMECKLENBURG (13058)									
19069 ALT METELN	45	757	9	57	.	.	.	876	148
23972 BAD KLEINEN	115	1 766	35	157	29	27	18	2 085	342
19209 BADOW	12	208	.	20	.	.	.	248	50
23968 BARNEKOW	45	362	4	50	.	.	.	463	63
23970 BENZ	22	325	.	27	.	.	.	390	82
23936 BERNSTORF	23	198	.	22	15	15	.	258	54
19417 BIBOW	9	196	12	11	.	.	.	223	49
23974 BLOWATZ	37	610	23	50	.	.	.	772	133
23966 BOBITZ	146	1 499	18	130	.	.	.	1 884	299
23936 BOERZOW	31	439	.	29	.	.	.	529	93
23974 BOIENSDORF	19	276	10	42	.	.	.	350	50
23946 BOLTENHAGEN,OSTSEEBAD	79	1 270	45	47	.	.	.	1 419	196
19071 BRUESEWITZ	104	1 332	80	121	.	.	.	1 611	273
19217 CARLOW	57	670	4	68	.	.	.	847	150
19071 CRAMONSHAGEN	27	359	10	45	41	15	.	472	93
19071 DALBERG-WENDELSTORF	37	365	22	40	12	12	.	454	86
23948 DAMSHAGEN	30	508	7	26	14	14	.	578	100
23942 DASSOW,STADT	143	2 275	67	167	139	59	15	2 739	527
19205 DECHOW	15	128	.	.	12	12	.	164	44
23966 DORF MECKLENBURG	127	1 640	76	149	29	26	45	1 990	289
19205 DRAGUN	39	517	11	29	.	.	.	598	93
19205 GADEBUSCH,STADT	226	2 923	187	379	80	52	71	3 679	574
23968 GAEGELOW	98	1 526	82	161	43	29	13	1 841	272
23992 GLASIN	47	465	10	40	.	.	.	606	95
19209 GOTTESGABE	39	472	31	48	.	.	.	577	87
19071 GRAMBOW	36	439	.	14	13	13	.	502	74
23936 GREVESMUEHLEN,STADT	299	5 396	422	444	92	72	110	6 341	1 001
23936 GRIEBEN	13	101	.	.	15	15	.	136	31
19217 GROSS MOLZAHN	19	197	.	15	.	.	.	251	41
23923 GROSS SIEMZ	23	188	.	16	.	.	.	249	51
23966 GROSS STIETEN	27	323	7	27	.	.	.	390	76
23936 HANSHAGEN	17	210	5	22	.	.	.	269	49
23996 HOHEN WIECHELN	28	372	11	74	.	.	.	502	98
23948 HOHENKIRCHEN	60	780	11	55	.	.	.	943	177
19205 HOLDORF	21	241	6	29	.	.	.	296	64
23970 HORNSTORF	47	627	60	91	35	29	52	852	132
23999 INSEL POEL	96	1 388	48	105	55	53	13	1 657	275
19417 JESENDORF	11	222	5	17	.	.	.	266	47
23942 KALKHORST	83	1 046	12	74	.	.	.	1 273	244
19069 KLEIN TREBBOW	36	446	16	62	.	.	.	554	67
23946 KLUETZ,STADT	89	1 580	36	104	94	70	22	1 889	306
19205 KNEESE	8	183	.	12	.	.	.	210	30
19217 KOECHELSTORF	16	220	5	25	.	.	.	323	50
19217 KOENIGSFELD	42	543	6	44	.	.	.	687	154
19205 KREMBZ	34	484	.	59	.	.	.	626	109
23974 KRUSENHAGEN	39	306	.	21	.	.	.	371	70
23923 LOCKWISCH	21	238	.	31	.	.	.	303	49
23992 LUEBBERSTORF	8	127	.	11	.	.	.	151	22
23966 LUEBOW	75	793	20	99	.	.	.	1 009	158
19069 LUEBSTORF	46	861	28	65	.	.	.	1 015	174
23923 LUEDERSDORF	228	2 272	58	131	.	.	.	2 698	355
19205 LUETZOW	66	968	46	105	58	55	23	1 220	222
23936 MALLENTIN	30	452	40	26	.	.	.	533	100
23923 MENZENDORF	11	131	.	18	.	.	.	178	38
23972 METELSDORF	29	332	52	28	.	.	.	403	54
23936 MOOR-ROLOFSHAGEN	15	255	7	21	36	36	.	327	62
19205 MUEHLEN EICHSEN	35	554	9	37	.	.	.	655	98

Anmerkungen siehe Seite 168.

(Fortsetzung): Bestand an Kraftfahrzeugen und Kraftfahrzeuganhängern am 1. Januar 2008 nach Zulassungsbezirken und Gemeinden mit vorangestellter Postleitzahl ¹⁾

Ab 1. Januar 2008 nur noch angemeldete Fahrzeuge **ohne** vorübergehende Stilllegungen/Außerbetriebsetzungen

Zulassungsbezirk mit Unterscheidungskennzeichen Plz Gemeinde	Kraft- räder	Personenkraftwagen		Last- kraft- wagen	Zugmaschinen		Sonstige Kfz einschl. Kraftomni- busse	Kraft- fahrzeuge insge- samt	Kraft- fahr- zeug- anhänger
		ins- gesamt	darunter gewerb- liche Halter		ins- gesamt	dar. land-/ forstwirt- schaftliche Zugma- schinen			
	1	2	3	4	5	6	7	8	9
19217 NESOW	17	157	14	16	.	.	.	194	34
23974 NEUBURG	83	1 146	37	101	51	47	13	1 394	249
23992 NEUKLOSTER,STADT	106	1 860	64	157	42	29	14	2 179	353
23923 NIENDORF	22	199	4	20	.	.	.	253	44
23923 PAPHUSEN	14	177	.	.	11	11	.	211	35
23992 PASSEE	6	101	117	26
19209 PERLIN	11	229	4	13	.	.	.	261	47
19069 PINGELSHAGEN	17	388	8	18	.	.	.	426	37
23936 PLUESCHOW	22	309	5	20	.	.	.	372	86
19205 POKRENT	37	398	8	42	.	.	.	507	67
19217 REHNA,STADT	98	1 470	75	100	.	.	.	1 702	246
19209 RENZOW	22	251	4	24	.	.	.	307	61
19217 RIEPS	19	221	.	14	.	.	.	273	31
23923 RODUCHELSTORF	23	145	.	12	.	.	.	198	31
19205 ROEGNITZ	13	121	.	21	18	18	.	173	42
19205 ROGGENDORF	43	602	30	64	.	.	.	738	124
23936 ROGGENSTORF	30	297	10	33	.	.	.	399	93
23936 RUETING	21	348	10	33	.	.	.	438	79
23972 SCHIMM	16	163	.	12	.	.	.	199	39
19217 SCHLAGSDORF	66	624	5	29	.	.	.	752	110
23923 SCHOENBERG,STADT	175	2 103	123	171	94	44	26	2 569	474
19069 SEEHOF	44	571	18	53	.	.	.	673	111
23923 SELMSDORF	118	1 309	78	93	76	33	17	1 613	231
23936 TESTORF-STEINFORT	29	384	.	19	.	.	.	461	75
19217 THANDORF	11	94	121	21
23936 UPAHL	36	485	50	91	.	.	.	712	171
19217 UTECHT	15	163	.	11	.	.	.	196	37
19205 VEELBOEKEN	33	382	7	39	.	.	.	499	106
19417 VENTSCHOW	23	338	8	34	13	13	.	408	60
19217 VITENSE	22	194	.	16	.	.	.	241	42
19417 WARIN,STADT	107	1 786	108	184	.	.	.	2 141	362
23936 WARNOW	35	375	12	38	.	.	.	468	94
19217 WEDENDORF	24	165	6	14	.	.	.	216	42
19069 ZICKHUSEN	26	339	.	25	.	.	.	394	71
23968 ZIEROW	33	408	6	19	.	.	.	478	93
23992 ZUESOW	17	170	.	19	.	.	.	210	47
23992 ZUROW	70	748	16	69	.	.	.	935	197
ZUSAMMEN	4 684	62 581	2 398	5 455	2 786	2 279	654	76 160	12 788
OVP - OSTVORPOMMERN (13059)									
17389 ANKLAM,STADT	359	6 279	778	419	110	52	146	7 313	1 139
17506 BANDELIN	28	305	11	27	.	.	.	382	91
17398 BARGISCHOW	15	196	6	24	.	.	.	249	71
17498 BEHRENHOF	24	448	17	30	.	.	.	521	110
17429 BENZ	43	601	13	43	.	.	.	740	190
17392 BLESEWITZ	25	138	.	.	12	12	.	182	41
17392 BOLDEKOW	24	292	.	26	.	.	.	373	112
17509 BRUENZOW	35	388	15	29	.	.	.	471	93
17440 BUDDENHAGEN	17	263	.	18	.	.	.	301	57
17398 BUGEWITZ	9	153	.	13	.	.	.	183	65
17440 BUGGENHAGEN	5	115	.	12	.	.	.	138	36
17392 BUTZOW	27	287	.	15	.	.	.	342	86
17498 DARGELIN	17	216	.	14	14	12	.	261	57
17419 DARGEN	27	321	6	31	.	.	.	426	100
17498 DERSEKOW	44	579	10	57	.	.	.	713	164
17498 DIEDRICHSHAGEN	16	287	12	33	.	.	.	344	64
17392 DREWELOW	6	73	83	25
17398 DUCHEROW	75	1 010	50	108	62	56	14	1 269	305
17419 GARZ	12	113	140	25
17506 GRIBOW	10	88	107	21
17495 GROSS KIESOW	64	787	12	59	.	.	.	979	250
17390 GROSS POLZIN	18	262	.	.	18	17	.	313	95
17506 GUETZKOW,STADT	94	1 357	42	121	76	36	12	1 660	387
17509 HANSNAGEN	31	548	7	26	.	.	.	608	93
17419 HERINGSSTADT	265	4 121	235	365	54	44	50	4 855	810
17498 HINRICHSHAGEN	45	518	9	31	.	.	.	606	107
17440 HOHENDORF	31	591	23	71	.	.	.	730	191
17391 IVEN	12	127	.	.	14	13	.	158	32
17392 JAPENZIN	4	102	116	29
17419 KAMMINKE	12	152	174	38
17495 KARLSBURG	54	669	16	39	.	.	.	794	147
17449 KARLSHAGEN	93	1 625	29	70	.	.	.	1 808	248
17509 KATZOW	39	378	10	30	.	.	.	456	115
17509 KEMNITZ	41	744	63	69	.	.	.	931	219
17390 KLEIN BUENZOW	36	439	15	49	45	44	.	569	133
17506 KOELZIN	11	179	5	15	.	.	.	208	42
17419 KORSWANDT	36	318	4	17	.	.	.	386	76
17459 KOSEROW	53	866	32	55	.	.	.	990	152
17391 KRIEN	20	414	14	26	.	.	.	496	125
17440 KROESLIN	76	1 056	6	73	.	.	.	1 219	287
17440 KRUMMIN	14	167	196	50
17391 KRUSENFELDE	4	108	122	36
17440 LASSAN,STADT	76	679	7	56	15	14	16	842	167
17498 LEVENHAGEN	16	253	7	36	.	.	.	319	59
17391 LIEPEN	6	156	6	17	.	.	.	197	52
17459 LODDIN	46	569	31	44	.	.	.	686	112

Anmerkungen siehe Seite 168.

(Fortsetzung): Bestand an Kraftfahrzeugen und Kraftfahrzeuganhängern am 1. Januar 2008 nach Zulassungsbezirken und Gemeinden mit vorangestellter Postleitzahl ¹⁾

Ab 1. Januar 2008 nur noch angemeldete Fahrzeuge **ohne** vorübergehende Stilllegungen/Außerbetriebsetzungen

Zulassungsbezirk mit Unterscheidungskennzeichen Plz Gemeinde	Kraft- räder	Personenkraftwagen		Last- kraft- wagen	Zugmaschinen		Sonstige Kfz einschl. Kraftomni- busse	Kraft- fahrzeuge insge- samt	Kraft- fahr- zeug- anhänger
		ins- gesamt	darunter gewerb- liche Halter		ins- gesamt	dar. land-/ forstwirt- schaftliche Zugma- schinen			
17398 LOEWITZ	12	191	-	11	.	.	.	230	64
17509 LOISSIN	35	484	15	23	.	.	.	563	111
17509 LUBMIN	51	1 139	80	99	.	.	.	1 299	222
17495 LUEHMANNSDORF	42	396	14	51	.	.	.	506	132
17506 LUESSOW	7	98	114	29
17440 LUETOW	26	218	13	47	.	.	.	319	90
17391 MEDOW	15	342	9	20	.	.	.	400	95
17406 MELLENTHIN	19	301	13	18	.	.	.	395	93
17498 MESEKENHAGEN	41	653	20	26	.	.	.	740	161
17449 MOELSCHOW	34	450	7	39	.	.	.	533	112
17390 MURCHIN	41	513	25	43	.	.	.	632	167
17391 NEETZOW	18	300	.	12	.	.	.	333	94
17509 NEU BOLTENHAGEN	21	325	6	17	.	.	.	383	89
17398 NEU KOSENOW	22	317	7	14	.	.	.	380	78
17379 NEUENDORF A	5	79	-	89	20
17391 NEUENDORF B	10	98	121	34
17392 NEUENKIRCHEN	9	161	187	43
17498 NEUENKIRCHEN	86	1 259	50	105	21	17	16	1 487	269
17449 PEENEMUENDE	17	164	18	30	.	.	.	217	40
17392 PELSIN	9	166	14	21	.	.	.	213	47
17391 POSTLOW	17	182	4	12	.	.	.	235	73
17429 PUDAGLA	19	274	.	13	.	.	.	321	56
17440 PULOW	11	158	5	180	49
17392 PUTZAR	12	115	.	.	13	12	.	144	36
17406 RANKWITZ	30	361	6	22	.	.	.	448	113
17398 RATHEBUR	6	65	-	80	21
17398 ROSSIN	4	81	-	13	.	.	.	100	18
17440 RUBENOW	35	535	54	77	42	41	13	702	152
17390 RUBKOW	36	407	5	40	.	.	.	521	131
17392 SARNOW	15	256	5	14	.	.	.	312	74
17440 SAUZIN	16	245	8	31	.	.	.	300	75
17390 SCHMATZIN	10	195	7	11	.	.	.	225	66
17392 SPANTEKOW	41	415	16	39	41	40	12	548	107
17391 STOLPE	7	197	4	12	17	17	.	233	54
17406 STOLPE AUF USEDOM	19	228	5	.	14	14	.	269	72
17449 TRASSENHEIDE	41	548	42	51	.	.	.	651	148
17459 UECKERITZ	36	572	33	72	.	.	.	695	149
17406 USEDOM,STADT	77	992	42	90	.	.	.	1 246	277
17498 WACKEROW	56	822	13	35	.	.	.	943	142
17498 WEITENHAGEN	70	961	28	62	27	21	33	1 153	189
17379 WIETSTOCK	6	76	-	85	17
17438 WOLGAST,STADT	278	5 084	359	267	25	24	44	5 698	707
17495 WRANGELSBURG	4	126	6	13	.	.	.	144	34
17509 WUSTERHUSEN	59	735	21	79	48	48	14	935	188
17440 ZEMITZ	50	440	.	29	.	.	.	534	116
17459 ZEMPIN	26	469	12	28	.	.	.	527	96
17390 ZIETHEN	22	303	16	17	.	.	.	374	82
17454 ZINNOWITZ,OSTSEEBAD	122	1 929	137	162	18	16	16	2 247	338
17419 ZIRCHOW	19	266	6	18	.	.	.	320	87
17495 ZUESSOW	48	776	80	60	.	.	.	950	198
ZUSAMMEN	3 727	54 804	2 733	4 120	1 914	1 669	652	65 217	12 759
PCH - PARCHIM (13060)									
19079 BANZKOW	82	1 325	42	116	40	40	13	1 576	262
19395 BARKHAGEN	21	329	5	18	.	.	.	409	94
19089 BARNIN	27	262	9	24	.	.	.	323	83
19412 BLANKENBERG	18	245	10	278	67
19406 BORKOW	14	274	4	22	.	.	.	317	81
19386 BROOCK	8	221	4	.	13	13	.	252	60
19412 BRUEL,STADT	129	1 515	48	113	.	.	.	1 820	263
19395 BUCHBERG	15	321	7	17	.	.	.	394	89
19089 BUELOW	12	195	.	16	.	.	.	229	45
19067 CAMBS	17	398	17	23	.	.	.	453	66
19089 CRIVITZ,STADT	153	2 446	167	210	77	65	28	2 914	499
19406 DABEL	58	874	45	104	.	.	.	1 073	272
19372 DAMM	26	315	6	15	.	.	.	375	101
19089 DEMEN	54	656	21	70	.	.	.	843	204
19399 DIESTELOW	31	317	14	22	30	30	.	400	93
19399 DOBBERTIN	47	612	88	57	.	.	.	753	174
19067 DOBIN AM SEE	60	1 129	30	67	.	.	.	1 295	182
19374 DOMSUEHL	48	669	10	49	.	.	.	809	154
19089 FRIEDRICHSRUHE	59	540	11	61	.	.	.	703	159
19386 GALLIN-KUPPENTIN	20	293	5	20	.	.	.	358	81
19395 GANZLIN	13	353	52	35	.	.	.	417	88
19386 GISCHOW	6	139	.	.	12	12	.	166	39
19065 GNEVEN	23	230	9	16	.	.	.	269	41
19065 GODERN	13	215	6	244	48
19079 GOEHREN	12	255	10	17	.	.	.	309	58
19399 GOLDBERG,STADT	94	1 643	49	87	34	34	15	1 873	290
19079 GOLDENSTAEDT	27	368	10	19	21	21	11	446	75
19386 GRANZIN	16	309	13	31	.	.	.	391	93
19374 GREBBIN	19	296	.	25	.	.	.	363	67
19372 GROSS GODEMS	14	262	26	.	14	13	.	302	48
19374 GROSS NIENDORF	12	126	.	15	17	17	.	170	47
19374 HERZBERG	12	190	7	16	.	.	.	236	46
19406 HOHEN PRITZ	13	236	10	17	.	.	.	306	84

Anmerkungen siehe Seite 168.

(Fortsetzung): Bestand an Kraftfahrzeugen und Kraftfahrzeuganhängern am 1. Januar 2008 nach Zulassungsbezirken und Gemeinden mit vorangestellter Postleitzahl ¹⁾

Ab 1. Januar 2008 nur noch angemeldete Fahrzeuge **ohne** vorübergehende Stilllegungen/Außerbetriebsetzungen

Zulassungsbezirk mit Unterscheidungskennzeichen Plz Gemeinde	Kraft- räder	Personenkraftwagen		Last- kraft- wagen	Zugmaschinen		Sonstige Kfz einschl. Kraftomni- busse	Kraft- fahrzeuge insge- samt	Kraft- fahr- zeug- anhänger
		ins- gesamt	darunter gewerb- liche Halter		ins- gesamt	dar. land-/ forstwirt- schaftliche Zugma- schinen			
	1	2	3	4	5	6	7	8	9
19386 KARBOW-VIETLUEBBE	10	212	11	.	23	23	.	253	54
19386 KAROW	20	442	24	40	.	.	.	521	95
19372 KARRENZIN	16	359	7	25	.	.	.	471	111
19374 KLINKEN	8	215	4	25	.	.	.	255	67
19406 KOBROW	20	229	15	29	.	.	.	331	84
19386 KREIEN	25	272	4	16	29	27	-	342	59
19386 KRITZOW	21	309	7	21	37	37	-	388	93
19412 KUHLEN-WENDORF	64	574	20	40	.	.	.	722	130
19065 LANGEN BRUETZ	16	297	.	21	20	20	-	354	68
19412 LANGEN JARCHOW	12	137	-	164	32
19399 LANGENHAGEN	5	86	-	97	28
19065 LEEZEN	99	1 404	256	165	32	32	41	1 741	268
19386 LUEBZ,STADT	164	3 013	247	335	75	47	48	3 635	698
19386 LUTHERAN	11	186	9	19	13	13	-	229	55
19376 MARNITZ	26	437	18	28	.	.	.	525	130
19372 MATZLOW-GARWITZ	25	440	14	20	.	.	.	507	132
19374 MESTLIN	29	442	4	27	.	.	.	524	114
19406 MUSTIN	29	219	9	22	.	.	.	295	94
19399 NEU POSERIN	27	328	.	29	.	.	.	399	83
19370 PARCHIM,STADT	523	8 597	937	743	132	90	148	10 143	1 667
19386 PASSOW	43	430	4	22	.	.	.	520	113
19065 PINNOW	60	1 055	57	75	.	.	.	1 209	178
19086 PLATE	129	2 259	134	185	.	.	.	2 623	346
19395 PLAU AM SEE,STADT	134	2 710	120	196	97	95	30	3 167	561
19065 RABEN STEINFELD	39	683	40	23	.	.	.	747	90
19374 RADUHN	18	264	.	16	.	.	.	310	70
19372 ROM	63	501	13	62	.	.	.	693	137
19374 SEVERIN	11	167	10	31	.	.	.	219	47
19376 SIGGELKOW	37	562	16	69	.	.	.	721	163
19372 SPORNITZ	43	800	56	138	.	.	.	1 080	240
19406 STERNBERG,STADT	121	2 143	93	248	64	36	45	2 621	499
19372 STOLPE	22	235	.	14	14	14	-	285	54
19376 SUCKOW	37	333	12	22	.	.	.	431	97
19079 SUKOW	62	932	31	65	.	.	.	1 108	187
19399 TECHENTIN	26	327	4	47	.	.	.	433	112
19376 TESSENOW	39	407	22	47	.	.	.	523	140
19089 TRAMM	23	325	.	26	.	.	.	388	77
19386 WAHLSTORF	8	97	-	120	25
19412 WEITENDORF	14	248	18	23	.	.	.	304	60
19395 WENDISCH PRIBORN	19	234	4	.	15	15	.	278	57
19399 WENDISCH WAREN	14	213	.	15	.	.	.	254	57
19386 WERDER	19	227	.	13	.	.	.	294	74
19089 WESSIN	17	268	9	29	.	.	.	337	77
19406 WITZIN	18	276	7	19	.	.	.	327	73
19412 ZAHRENSDORF	25	207	12	36	.	.	.	297	61
19089 ZAPEL	11	235	5	18	.	.	.	267	52
19372 ZIEGENDORF	26	365	8	37	.	.	.	475	108
19374 ZOELKOW	29	372	11	21	.	.	.	453	94
ZUSAMMEN	3 430	52 632	3 031	4 481	2 345	2 088	558	63 446	11 964
RÜG - RUEGEN (13061)									
18573 ALTEFAEHR	48	677	25	39	.	.	.	787	154
18556 ALTENKIRCHEN	31	457	9	35	.	.	.	552	102
18586 BAABE,OSTSEEBAD	38	440	18	39	.	.	.	540	87
18528 BERGEN/RUEGEN,STADT	297	6 541	688	454	70	51	130	7 492	1 002
18609 BINZ,OSTSEEBAD	132	2 257	152	169	32	29	18	2 608	356
18556 BREEGE	19	337	14	18	.	.	.	376	89
18528 BUSCHVITZ	18	136	.	25	.	.	.	182	26
18556 DRANSKE	43	575	7	44	20	11	-	682	104
18573 DRESCHVITZ	19	433	5	33	.	.	.	500	99
18586 GAGER	11	202	9	33	.	.	.	251	47
18574 GARZ/RUEGEN,STADT	82	1 237	26	102	.	.	.	1 476	312
18569 GINGST	42	665	12	63	.	.	.	814	215
18551 GLOWE	29	516	22	31	.	.	.	591	112
18586 GOEHREN,OSTSEEBAD	37	535	25	65	.	.	.	650	86
18574 GUSTOW	38	347	10	33	.	.	.	445	109
18565 INSEL HIDDENSEE	6	295	15	14	.	.	.	330	49
18569 KLUIS	13	236	.	23	.	.	.	281	57
18551 LANCKEN-GRANITZ	22	225	15	23	.	.	.	274	63
18528 LIETZOW	7	155	4	176	41
18551 LOHME	26	276	15	33	.	.	.	345	55
18586 MIDDELHAGEN	25	307	11	45	.	.	.	393	61
18569 NEUENKIRCHEN	19	190	4	22	.	.	.	244	49
18528 PARCHTITZ	30	456	20	41	.	.	.	550	91
18528 PATZIG	27	288	.	27	.	.	.	357	47
18574 POSERITZ	43	602	17	39	.	.	.	758	202
18556 PUTBUS,STADT	142	2 309	99	191	53	46	14	2 709	508
18556 PUTGARTEN	11	114	5	.	16	16	.	152	55
18528 RALSWIEK	15	141	10	16	.	.	.	182	32
18573 RAMBIN	55	537	18	53	.	.	.	671	166
18528 RAPPIN	16	178	4	12	.	.	.	232	58
18551 SAGARD	76	1 226	69	76	35	28	12	1 425	223
18573 SAMTENS	67	987	42	99	50	50	20	1 223	214
18546 SASSNITZ,STADT	253	4 448	217	274	50	33	22	5 047	521
18569 SCHAPRODE	12	248	6	34	.	.	.	328	65
18528 SEHLEN	32	576	26	51	.	.	.	683	109

Anmerkungen siehe Seite 168.

(Fortsetzung): Bestand an Kraftfahrzeugen und Kraftfahrzeuganhängern am 1. Januar 2008 nach Zulassungsbezirken und Gemeinden mit vorangestellter Postleitzahl ¹⁾

Ab 1. Januar 2008 nur noch angemeldete Fahrzeuge **ohne** vorübergehende Stilllegungen/Außerbetriebsetzungen

Zulassungsbezirk mit Unterscheidungskennzeichen Plz Gemeinde	Kraft- räder	Personenkraftwagen		Last- kraft- wagen	Zugmaschinen		Sonstige Kfz einschl. Kraftomni- busse	Kraft- fahrzeuge insge- samt	Kraft- fahr- zeug- anhänger
		ins- gesamt	darunter gewerb- liche Halter		ins- gesamt	dar. land-/ forstwirt- schaftliche Zugma- schinen			
18586 SELLIN,OSTSEEBAD	68	1 069	64	98	.	.	.	1 253	201
18528 THESENVITZ	12	258	13	18	.	.	.	295	46
18586 THIESSOW	9	218	.	12	.	.	.	241	47
18569 TRENT	27	431	4	37	.	.	.	528	103
18569 UMMANZ (INSEL)	34	359	13	33	.	.	.	459	117
18556 WIEK	37	585	18	43	.	.	.	683	150
18528 ZIRKOW	22	356	10	44	.	.	.	445	75
ZUSAMMEN	1 990	32 425	1 751	2 563	899	769	333	38 210	6 305
UER - UECKER-RANDOW (13062)									
17375 AHLBECK	47	426	4	43	.	.	.	542	109
17375 ALTWARP	23	285	.	17	.	.	.	328	67
17379 ALTWIGSHAGEN	13	203	.	.	23	23	.	250	36
17321 BERGHOLZ	19	192	.	15	29	29	.	255	52
17322 BLANKENSEE	17	303	.	14	.	.	.	370	89
17337 BLUMENHAGEN	12	191	214	32
17322 BOOCK	25	303	6	25	.	.	.	374	88
17309 BRIETZIG	8	120	.	.	24	24	.	155	23
17309 DAMEROW	6	80	93	16
17367 EGGESIN,STADT	188	2 766	106	169	49	37	20	3 192	486
17309 FAHRENWALDE	25	193	4	14	.	.	.	276	75
17379 FERDINANDSHOF	98	1 516	31	93	38	36	12	1 757	299
17322 GLASOW	11	86	.	.	15	15	.	118	19
17375 GRAMBIN	31	255	4	16	.	.	.	309	58
17322 GRAMBOW	26	472	.	20	.	.	.	555	102
17337 GROSS LUCKOW	7	117	.	.	26	26	.	154	34
17358 HAMMER A.D.UECKER	26	267	.	12	.	.	.	321	74
17379 HEINRICHSRUH	14	182	5	11	.	.	.	218	70
17379 HEINRICHSWALDE	18	253	.	39	.	.	.	337	88
17375 HINTERSEE	15	220	13	33	.	.	.	289	63
17309 JATZNICK	70	1 054	10	67	.	.	.	1 225	251
17337 KLEIN LUCKOW	.	121	4	.	17	17	.	149	23
17309 KOBLENTZ	11	141	166	23
17322 KRACKOW	26	375	13	31	.	.	.	464	108
17309 KRUGSDORF	31	239	.	15	.	.	.	295	53
17375 LEOPOLDSHAGEN	22	370	5	24	.	.	.	438	87
17375 LIEPGARTEN	32	468	7	16	.	.	.	531	114
17321 LOECKNITZ	95	1 447	38	105	20	13	26	1 693	256
17375 LUCKOW	24	364	.	14	.	.	.	426	80
17379 LUEBS	16	217	11	15	.	.	.	257	48
17375 MEIERSBERG	22	271	6	11	.	.	.	309	55
17375 MOENKEBUDE	28	438	6	41	.	.	.	514	114
17329 NADRENSEE	10	154	4	.	13	13	.	184	46
17309 NIEDEN	7	116	130	11
17309 PAPPENDORF	6	123	137	25
17309 PASEWALK,STADT	250	5 074	386	313	67	66	108	5 812	760
17309 PENKUN,STADT	72	1 005	22	89	132	80	17	1 315	310
17321 PLOEWEN	.	166	6	.	17	17	.	198	50
17309 POLZOW	.	138	.	12	.	.	.	167	35
17321 RAMIN	28	319	18	20	.	.	.	408	98
17309 ROLLWITZ	26	402	19	41	.	.	.	499	78
17309 ROSSOW	14	248	.	22	.	.	.	308	67
17379 ROTHMUEHL	12	187	.	12	.	.	.	223	58
17321 ROTHENKLEMPENOW	31	391	18	21	.	.	.	480	115
17309 SCHOENWALDE	22	309	.	.	29	28	.	370	69
17335 STRASBURG (UCKERMARK),STADT	128	2 538	86	171	122	115	18	2 977	507
17358 TORGELOW-HOLLAENDEREI	21	251	290	67
17358 TORGELOW,STADT	199	4 397	315	290	48	31	27	4 961	641
17373 UECKERMUENDE,STADT	276	4 536	247	312	41	35	76	5 241	835
17309 VIERECK	66	741	10	31	.	.	.	879	152
17375 VOGELSSANG-WARSIN	23	232	.	18	.	.	.	290	69
17099 WILHELMSBURG	37	519	13	57	.	.	.	669	133
17309 ZERRENTHIN	31	264	.	14	16	15	.	325	59
17309 ZUESEDOM	7	122	143	33
ZUSAMMEN	2 280	36 167	1 452	2 370	1 366	1 220	397	42 580	7 310
LAND INSGESAMT	48 751	800 300	51 125	63 117	26 488	20 919	8 319	946 975	154 677
SACHSEN									
C - CHEMNITZ,STADT *) (14161)									
09111 CHEMNITZ	5 668	117 724	15 848	8 847	922	559	1 102	134 263	10 293
ZUSAMMEN	5 668	117 724	15 848	8 847	922	559	1 102	134 263	10 293
PL - PLAUEN,STADT (14166)									
08523 PLAUEN	1 677	32 188	3 640	2 271	375	309	265	36 776	3 499
ZUSAMMEN	1 677	32 188	3 640	2 271	375	309	265	36 776	3 499

Anmerkungen siehe Seite 168.
*) Einschließlich LPD Chemnitz.

(Fortsetzung): Bestand an Kraftfahrzeugen und Kraftfahrzeuganhängern am 1. Januar 2008 nach Zulassungsbezirken und Gemeinden mit vorangestellter Postleitzahl ¹⁾

Ab 1. Januar 2008 nur noch angemeldete Fahrzeuge **ohne** vorübergehende Stilllegungen/Außerbetriebsetzungen

Zulassungsbezirk mit Unterscheidungskennzeichen Plz Gemeinde	Kraft- räder	Personenkraftwagen		Last- kraft- wagen	Zugmaschinen		Sonstige Kfz einschl. Kraftomni- busse	Kraft- fahrzeuge insge- samt	Kraft- fahr- zeug- anhänger
		ins- gesamt	darunter gewerb- liche Halter		ins- gesamt	dar. land-/ forstwirt- schaftliche Zugma- schinen			
	1	2	3	4	5	6	7	8	9
Z - ZWICKAU,STADT (14167)									
08056 ZWICKAU	2 177	46 353	5 156	3 079	541	216	500	52 650	4 264
ZUSAMMEN	2 177	46 353	5 156	3 079	541	216	500	52 650	4 264
ANA - ANNABERG (14171)									
09456 ANNABERG-BUCHHOLZ,STADT	732	10 760	916	889	95	64	257	12 733	940
09471 BAERENSTEIN	114	1 315	32	74	23	17	11	1 537	158
09474 CROTTENDORF	186	2 468	97	234	67	64	12	2 967	387
09427 EHRENFRIEDERSDORF,STADT	178	2 645	152	202	26	23	20	3 071	278
09468 ELTERLEIN,STADT	176	1 855	90	187	107	77	15	2 340	365
09423 GELENAU/ERZGEB.	195	2 612	105	161	30	25	12	3 010	241
09468 GEYER,STADT	142	2 117	99	159	34	26	12	2 464	215
09477 JOEHSTADT,STADT	160	1 696	38	97	37	34	11	2 001	216
09471 KOENIGSWALDE	98	1 312	21	84	.	.	.	1 556	175
09456 MILDENAU	186	2 142	78	102	93	92	11	2 534	260
09484 OBERWIESENTHAL,KURORT,STADT	74	1 359	49	86	.	.	.	1 560	154
09481 SCHEIBENBERG,STADT	155	1 240	49	120	.	.	.	1 548	165
09487 SCHLETTAU,STADT	92	1 428	57	116	100	88	21	1 757	214
09465 SEHMATAL	264	3 729	79	274	68	62	19	4 354	510
09468 TANNENBERG	52	689	15	88	.	.	.	851	91
09419 THUM,STADT	262	3 089	108	227	96	79	16	3 690	385
09488 WIESA	185	2 097	102	178	65	57	39	2 564	320
ZUSAMMEN	3 251	42 553	2 087	3 278	979	830	476	50 537	5 074
GC - CHEMNITZER LAND (14173)									
09337 BERNSDORF	136	1 576	131	128	108	93	12	1 960	257
09337 CALLENBERG	291	3 276	183	345	223	129	26	4 161	674
09355 GERSDORF	228	2 536	149	203	61	43	12	3 040	301
08371 GLAUCHAU,STADT	717	12 956	1 441	1 051	117	88	120	14 961	1 502
09337 HOHENSTEIN-ERNSTTHAL,STADT	562	8 127	665	562	53	36	32	9 336	711
08146 LICHTENSTEIN/SA.,STADT	404	6 676	584	492	55	37	31	7 658	552
08399 LIMBACH-OBERFROHNA	898	13 478	1 202	1 039	236	163	47	15 698	1 473
08393 MEERANE,STADT	443	8 103	687	459	70	45	32	9 107	689
09243 NIEDERFROHNA	117	1 449	65	118	.	.	.	1 718	184
09353 OBERLUNGWITZ,STADT	258	4 093	730	355	51	29	14	4 771	368
08396 OBERWIERA	50	722	45	92	55	46	21	940	186
08373 REMSE	75	1 157	85	100	32	21	15	1 379	202
08393 SCHOENBERG	67	605	29	41	.	.	.	791	144
09356 ST.EGIDIEN	146	2 001	145	169	.	.	.	2 382	257
08396 WALDENBURG,STADT	179	2 489	170	188	61	55	15	2 932	320
ZUSAMMEN	4 571	69 244	6 311	5 342	1 272	927	405	80 834	7 820
FG - FREIBERG (14177)									
09573 AUGUSTUSBURG,STADT	264	2 840	175	204	.	.	.	3 355	400
09627 BOBRITZSCH	193	2 662	85	176	160	140	14	3 205	524
09569 BRAND-ERBISDORF,STADT	398	5 970	577	499	137	106	50	7 054	845
09619 DORFCHEMNITZ B.SAYDA	97	993	55	87	115	108	14	1 306	253
09575 EPPENDORF	184	2 523	171	194	134	118	21	3 056	441
09569 FALKENAU	79	1 051	67	61	.	.	.	1 219	131
09557 FLOEHA,STADT	298	4 904	307	258	36	28	18	5 514	501
09569 FRANKENSTEIN	60	717	51	58	.	.	.	908	155
09623 FRAUENSTEIN,STADT	121	1 865	163	155	164	157	36	2 341	424
09599 FREIBERG,STADT	1 050	18 562	1 904	1 120	123	64	164	21 019	1 872
09618 GROSSHARTMANNSDORF	111	1 723	138	113	130	102	13	2 090	384
09603 GROSSSCHIRMA,STADT	330	3 627	313	343	205	176	24	4 529	796
09600 HALSBRUECKE	251	3 144	189	294	162	140	21	3 872	689
09627 HILBERSDORF	91	750	50	62	.	.	.	924	130
09573 LEUBSDORF	206	2 188	134	194	140	135	17	2 745	381
09638 LICHTENBERG/ERZGEB.	142	1 665	145	124	.	.	.	2 036	360
09619 MULDA/SA.	117	1 591	142	132	.	.	.	1 944	323
09544 NEUHAUSEN/ERZGEB.	110	1 669	119	107	78	66	19	1 983	368
09577 NIEDERWIESA	213	3 174	293	256	39	36	15	3 697	426
09569 OBERSCHOENA	199	2 202	112	112	107	105	16	2 636	408
09569 OEDERAN,STADT	358	4 181	341	343	206	182	45	5 133	635
09623 RECHENBERG-BIENENMUEHLE	95	1 303	119	128	68	67	12	1 606	335
09629 REINSBERG	140	1 927	131	159	132	111	15	2 373	460
09619 SAYDA,STADT	97	1 091	99	88	91	90	12	1 379	233
09600 WEISSENBORN/ERZGEB.	97	1 525	75	76	.	.	.	1 726	232
ZUSAMMEN	5 301	73 847	5 955	5 343	2 570	2 209	589	87 650	11 706
V - VOGTLANDKREIS (14178)									
08626 ADORF/VOGTL.,STADT	177	3 140	200	193	138	123	18	3 666	527
08209 AUERBACH/VOGTL.,STADT	583	10 959	1 065	760	165	125	52	12 519	1 132
08648 BAD BRAMBACH	80	1 231	65	66	.	.	.	1 480	282
08626 BAD ELSTER,STADT	157	2 240	184	107	68	67	14	2 586	308
08239 BERGEN	49	631	19	36	.	.	.	737	91
08606 BOESENBRUNN	51	806	37	73	.	.	.	1 043	199
08538 BURGSTEIN	114	1 238	67	82	155	113	18	1 607	338
08606 EICHIGT	66	872	39	86	170	141	15	1 209	272
08236 ELLEFELD	91	1 603	177	197	.	.	.	1 976	303
07985 ELSTERBERG,STADT	187	2 538	172	207	97	95	23	3 052	300
08258 ERLBACH	76	1 066	51	56	.	.	.	1 290	148
08223 FALKENSTEIN/VOGTL.,STADT	267	4 856	586	305	93	81	60	5 581	562
08223 GRUENBACH,HOEHENLUFTKURORT	59	1 032	100	73	.	.	.	1 187	116

Anmerkungen siehe Seite 168.

(Fortsetzung): Bestand an Kraftfahrzeugen und Kraftfahrzeuganhängern am 1. Januar 2008 nach Zulassungsbezirken und Gemeinden mit vorangestellter Postleitzahl ¹⁾

Ab 1. Januar 2008 nur noch angemeldete Fahrzeuge ohne vorübergehende Stilllegungen/Außerbetriebsetzungen

Zulassungsbezirk mit Unterscheidungskennzeichen Plz Gemeinde	Kraft- räder	Personenkraftwagen		Last- kraft- wagen	Zugmaschinen		Sonstige Kfz einschl. Kraftomni- busse	Kraft- fahrzeuge insge- samt	Kraft- fahr- zeug- anhänger
		ins- gesamt	darunter gewerb- liche Halter		ins- gesamt	dar. land-/ forstwirt- schaftliche Zugma- schinen			
08269 HAMMERBRUECKE	56	815	127	108	.	.	.	1 009	152
08468 HEINSDORFERGRUND	74	1 500	174	185	141	111	20	1 920	313
08248 KLINGENTHAL/SA.,STADT	242	4 500	430	278	44	31	27	5 091	397
08485 LENGENFELD,STADT	312	4 495	321	428	220	187	35	5 490	819
08527 LEUBNITZ	77	979	46	82	.	.	.	1 256	194
08468 LIMBACH	83	909	38	80	.	.	.	1 116	193
08258 MARKNEUKIRCHEN,STADT	252	3 738	348	312	200	189	28	4 530	591
08539 MEHLTHEUER	65	967	73	89	.	.	.	1 238	180
08262 MORGENROETHE-RAUTENKRANZ	37	497	32	48	.	.	.	602	88
08606 MUEHLENTAL	75	969	46	80	.	.	.	1 310	250
07919 MUEHLTROFF	66	1 030	65	67	.	.	.	1 240	202
08499 MYLAU,STADT	105	1 579	139	113	.	.	.	1 821	196
08491 NETZSCHKAU,STADT	161	2 334	203	195	46	44	14	2 750	371
08541 NEUENSALZ	107	1 544	167	234	84	77	35	2 004	305
08496 NEUMARK	129	1 923	219	424	47	42	36	2 559	274
08223 NEUSTADT/VOGTL.	33	661	72	46	.	.	.	779	119
08606 OELSINITZ,STADT	432	6 494	667	549	230	149	52	7 757	1 280
07952 PAUSA/VOGTL.,STADT	189	2 244	169	201	151	141	19	2 804	434
08543 POEHL	118	1 614	116	143	97	97	12	1 984	319
08468 REICHENBACH IM VOGTLAND, STADT	573	10 577	988	846	151	77	96	12 243	1 069
08538 REUTH	48	671	51	91	.	.	.	948	232
08209 RODEWISCH,STADT	250	4 143	560	445	95	90	71	5 004	510
08261 SCHOENECK/VOGTL.,STADT	160	2 041	207	141	146	145	13	2 501	326
08228 STEINBERG	136	1 665	144	177	88	72	19	2 085	264
08548 SYRAU	79	965	73	91	.	.	.	1 198	191
08262 TANNENBERGSTHAL	59	825	60	52	.	.	.	946	94
08541 THEUMA	51	703	61	56	.	.	.	864	123
08606 TIRPERSDORF	92	987	62	84	.	.	.	1 261	239
08233 TREUEN,STADT	292	4 974	567	411	212	136	31	5 920	709
08606 TRIEBEL/VOGTL.	69	921	37	34	.	.	.	1 116	210
08527 WEISCHLITZ	166	2 110	161	212	112	109	13	2 613	337
08223 WERDA	54	987	53	69	.	.	.	1 167	142
08267 ZWOTA	65	872	60	49	.	.	.	1 009	124
ZUSAMMEN	6 664	103 445	9 298	8 661	4 417	3 777	881	124 068	15 825
MEK - MITTLERER ERZGEBIRGSKR. (14181)									
09439 AMTSBERG	213	2 383	137	159	.	.	.	2 838	341
09437 BOERNICHEN/ERZGEB.	87	600	36	44	.	.	.	760	97
09579 BORSTENDORF	85	821	28	31	.	.	.	952	119
09548 DEUTSCHNEUDORF	43	643	63	97	.	.	.	803	128
09430 DREBACH	192	1 952	132	171	85	79	27	2 427	302
09405 GORNAU/ERZGEB.	258	2 508	296	219	89	45	11	3 085	440
09429 GROSSOLBERSDORF	229	1 807	118	148	140	134	17	2 341	277
09429 GROSSRUECKERSWALDE	205	2 168	124	149	90	81	13	2 625	333
09579 GRUENHAINICHEN	73	691	60	55	.	.	.	843	102
09526 HEIDERSDORF	48	507	41	30	.	.	.	611	94
09509 LENGEFELD,STADT	209	2 497	152	189	144	134	15	3 054	475
09496 MARIENBERG	627	7 904	846	525	239	152	90	9 385	1 266
09526 OLBERNHAU,STADT	328	5 470	672	437	81	55	39	6 355	911
09509 PFAFFRODA	147	1 653	109	130	137	125	21	2 088	447
09496 POBERSHAU	99	1 162	67	50	.	.	.	1 333	182
09509 POCKAU	226	2 332	181	181	85	75	25	2 849	497
09548 SEIFFEN/ERZGEB.KURORT	99	1 403	183	119	.	.	.	1 653	314
09419 VENUSBERG	135	1 298	101	131	.	.	.	1 646	222
09437 WALDKIRCHEN	80	690	48	79	.	.	.	867	111
09429 WOLKENSTEIN,STADT	248	2 428	183	149	112	76	13	2 950	374
09517 ZOEBLITZ,STADT	136	1 648	98	92	.	.	.	1 974	308
09405 ZSCHOPAU,STADT	495	5 650	571	319	55	44	47	6 566	480
ZUSAMMEN	4 262	48 215	4 246	3 504	1 648	1 339	376	58 005	7 820
MW - MITTWEIDA (14182)									
09648 ALTMITTWEIDA	80	1 317	181	127	54	50	14	1 592	234
09217 BURGSTAEDT,STADT	407	6 267	657	486	128	120	79	7 367	893
09236 CLAUSNITZ	191	2 067	196	200	72	61	13	2 543	481
09306 ERLAU	183	2 090	128	248	158	121	23	2 702	539
09557 FRANKENBERG/SA.,STADT	601	8 426	677	584	182	126	62	9 855	974
09326 GERINGSWALDE,STADT	209	2 609	192	197	62	57	13	3 090	388
09661 HAINICHEN,STADT	360	5 118	588	504	171	147	83	6 236	865
09232 HARTMANNSDORF	181	2 836	472	428	209	49	34	3 688	583
09306 KOENIGSFELD	87	1 003	40	78	.	.	.	1 261	254
09306 KOENIGSHAIN-WIEDERAU	161	1 779	116	142	80	67	11	2 173	361
09648 KRIEBSTEIN	116	1 487	90	121	94	88	18	1 836	259
09238 LICHTENAU	460	4 881	401	478	142	101	42	6 003	900
09322 LUNZENAU,STADT	232	2 654	175	148	81	80	22	3 137	400
09306 MITTWEIDA,STADT	501	7 939	916	462	123	108	159	9 184	871
09241 MUEHLAU	88	1 468	210	216	37	15	11	1 820	266
04657 PENIG, STADT	389	5 476	441	519	209	195	32	6 625	884
09306 ROCHLITZ,STADT	234	3 522	378	257	67	60	31	4 111	415
09648 ROSSAU	183	2 275	158	197	169	144	22	2 846	475
09306 SEELITZ	111	1 264	52	89	.	.	.	1 545	296
09661 STRIEGISTAL	102	1 097	26	75	.	.	.	1 358	213
09249 TAURA B.BURGSTAEDT	118	1 513	109	102	.	.	.	1 794	243
09661 TIEFENBACH	169	1 957	90	152	101	96	13	2 392	384

Anmerkungen siehe Seite 168.

(Fortsetzung): Bestand an Kraftfahrzeugen und Kraftfahrzeuganhängern am 1. Januar 2008 nach Zulassungsbezirken und Gemeinden mit vorangestellter Postleitzahl ¹⁾

Ab 1. Januar 2008 nur noch angemeldete Fahrzeuge ohne vorübergehende Stilllegungen/Außerbetriebsetzungen

Zulassungsbezirk mit Unterscheidungskennzeichen Plz Gemeinde	Kraft- räder	Personenkraftwagen		Last- kraft- wagen	Zugmaschinen		Sonstige Kfz einschl. Kraftomni- busse	Kraft- fahrzeuge insge- samt	Kraft- fahr- zeug- anhänger
		ins- gesamt	darunter gewerb- liche Halter		ins- gesamt	dar. land-/ forstwirt- schaftliche Zugma- schinen			
	1	2	3	4	5	6	7	8	9
09306 WECHSELBURG	101	1 260	75	105	.	.	.	1 539	261
09306 ZETTLITZ	62	538	42	81	.	.	.	792	161
ZUSAMMEN	5 326	70 843	6 410	5 996	2 599	2 072	725	85 489	11 600
STL - STOLLBERG (14188)									
09392 AUERBACH	117	1 567	77	74	.	.	.	1 795	164
09227 BURKHARDTSDORF	279	3 785	272	287	.	.	.	4 455	420
09385 ERLBACH-KIRCHBERG	117	1 077	66	97	71	61	13	1 375	232
09390 GORNSDORF	95	1 213	108	112	.	.	.	1 456	154
09394 HOHNDORF	158	2 103	92	121	.	.	.	2 400	182
09395 HORMERSDORF	82	916	54	61	.	.	.	1 100	115
09387 JAHNSDORF/ERZGEB.	287	3 511	280	302	78	74	13	4 191	503
09385 LUGAU/ERZGEB.,STADT	227	3 823	341	187	34	23	15	4 286	308
09221 NEUKIRCHEN/ERZGEB.	289	4 345	427	475	68	58	31	5 208	527
09366 NIEDERDORF	51	922	210	167	24	24	12	1 176	160
09399 NIEDERWUERSCHNITZ	122	1 548	137	119	24	22	16	1 829	186
09376 OELSNITZ/ERZGEB.,STADT	453	6 534	569	515	86	54	48	7 636	780
09366 STOLLBERG/ERZGEB.,STADT	368	6 496	660	452	182	162	57	7 555	685
09380 THALHEIM/ERZGEB.,STADT	219	3 620	297	222	.	.	.	4 111	325
08297 ZWOENITZ,STADT	467	6 185	562	520	242	227	34	7 448	806
ZUSAMMEN	3 331	47 645	4 152	3 711	1 059	916	275	56 021	5 547
ASZ - AUE-SCHWARZENBERG (14191)									
08280 AUE,STADT	416	8 652	837	501	144	36	70	9 783	793
08289 BAD SCHLEMA	153	2 891	304	190	53	34	17	3 304	273
08315 BERNSBACH	205	2 510	148	162	.	.	.	2 929	193
08324 BOCKAU	109	1 375	66	103	.	.	.	1 643	165
08349 BREITENBRUNN/ERZGEB.	220	3 341	223	265	86	80	26	3 938	457
08309 EIBENSTOCK,STADT	199	2 957	175	222	48	45	17	3 443	350
08344 GRUENHAIN-BEIERFELD, STADT	252	3 500	272	294	83	63	14	4 143	350
08349 JOHANNGEORGENSTADT,STADT	150	2 410	140	146	46	37	18	2 770	255
08312 LAUTER/SA.,STADT	162	2 602	211	192	.	.	.	3 000	237
08294 LOESSNITZ,STADT	300	5 099	307	352	117	111	29	5 897	509
08352 MARKERSBACH	112	1 064	44	93	.	.	.	1 327	160
08352 POEHLA	57	711	31	55	.	.	.	845	82
08352 RASCHAU	155	2 070	115	146	.	.	.	2 418	264
08289 SCHNEEBERG,STADT	485	8 113	510	492	100	100	38	9 228	620
08304 SCHOENHEIDE	175	2 620	204	199	65	53	27	3 086	314
08340 SCHWARZENBERG/ERZGEB.,STADT	603	9 540	879	757	141	80	54	11 095	847
08326 SOSA	68	1 147	60	76	.	.	.	1 328	136
08318 STUETZENGRUEN	151	2 152	176	188	114	103	16	2 621	352
08321 ZSCHORLAU	193	3 319	335	194	90	89	25	3 821	354
ZUSAMMEN	4 165	66 073	5 037	4 627	1 353	1 071	401	76 619	6 711
Z - ZWICKAUER LAND (14193)									
08439 CRIMMITSCHAU,STADT	619	10 478	933	860	329	144	71	12 357	1 283
08147 CRINITZBERG	100	1 225	82	110	.	.	.	1 533	227
08393 DENNERITZ	58	886	66	91	.	.	.	1 147	157
08427 FRAUREUTH	198	3 139	142	184	.	.	.	3 625	414
08118 HARTENSTEIN,STADT	209	2 597	87	176	.	.	.	3 095	379
08107 HARTMANNSDORF B.KIRCHBERG	63	836	44	102	.	.	.	1 091	189
08107 HIRSCHFELD	75	784	42	115	74	72	12	1 060	180
08107 KIRCHBERG,STADT	391	4 731	241	391	269	183	27	5 809	762
08428 LANGENBERNSDORF	178	2 356	148	284	180	134	21	3 019	521
08134 LANGENWEISSBACH	154	1 639	76	108	.	.	.	1 975	246
08115 LICHTENTANNE	285	3 934	202	323	100	87	17	4 659	535
08132 MUELSEN	567	7 153	383	592	201	182	43	8 556	1 049
08459 NEUKIRCHEN/PLEISSE	162	2 358	161	239	72	63	23	2 854	328
08141 REINSDORF	297	4 696	307	1 135	177	82	34	6 339	677
08412 WERDAU,STADT	702	12 101	883	839	173	98	80	13 895	1 387
08121 WILDENFELS,STADT	171	2 232	125	206	108	96	23	2 740	399
08112 WILKAU-HASSLAU,STADT	346	5 772	398	367	61	37	18	6 564	535
ZUSAMMEN	4 575	66 917	4 320	6 122	2 287	1 665	417	80 318	9 268
DD - DRESDEN,STADT ^{*)} (14262)									
01067 DRESDEN	9 616	197 376	25 718	13 921	992	536	1 766	223 671	18 014
ZUSAMMEN	9 616	197 376	25 718	13 921	992	536	1 766	223 671	18 014
GR - GOERLITZ,STADT (14263)									
02826 GOERLITZ	1 104	23 723	2 438	1 276	82	73	152	26 337	1 979
ZUSAMMEN	1 104	23 723	2 438	1 276	82	73	152	26 337	1 979
HY - HOYERSWERDA,STADT (14264)									
02977 HOYERSWERDA	856	19 084	1 382	936	153	108	144	21 173	2 405
ZUSAMMEN	856	19 084	1 382	936	153	108	144	21 173	2 405
BZ - BAUTZEN (14272)									
02625 BAUTZEN,STADT	939	20 319	2 897	1 623	273	168	303	23 457	2 156
01877 BISCHOFSWERDA,STADT	308	6 363	815	426	145	137	58	7 300	655
01906 BURKAU	108	1 738	108	140	.	.	.	2 091	238
02681 CROSTAU	69	992	51	42	.	.	.	1 122	135

Anmerkungen siehe Seite 168.

^{*)} Einschließlich LPD Dresden.

(Fortsetzung): Bestand an Kraftfahrzeugen und Kraftfahrzeuganhängern am 1. Januar 2008 nach Zulassungsbezirken und Gemeinden mit vorangestellter Postleitzahl ¹⁾

Ab 1. Januar 2008 nur noch angemeldete Fahrzeuge **ohne** vorübergehende Stilllegungen/Außerbetriebsetzungen

Zulassungsbezirk mit Unterscheidungskennzeichen Plz Gemeinde	Kraft- räder	Personenkraftwagen		Last- kraft- wagen	Zugmaschinen		Sonstige Kfz einschl. Kraftomni- busse	Kraft- fahrzeuge insge- samt	Kraft- fahr- zeug- anhänger
		ins- gesamt	darunter gewerb- liche Halter		ins- gesamt	dar. land-/ forstwirt- schaftliche Zugma- schinen			
	1	2	3	4	5	6	7	8	9
02733 CUNEWALDE	159	2 956	194	209	60	49	16	3 400	447
01877 DEMITZ-THUMITZ	93	1 694	86	106	42	42	12	1 947	232
01877 DOBERSCHAU-GAUSSIG	181	2 514	138	219	99	95	16	3 029	448
01909 FRANKENTHAL	42	595	29	52	.	.	.	714	107
02633 GOEDA	123	2 034	138	168	90	64	24	2 439	445
02627 GROSSDUBRAU	180	2 692	166	199	103	99	20	3 194	572
01909 GROSSHARTHAU	124	1 725	110	133	68	63	13	2 063	274
02692 GROSSPOSTWITZ/O.L.	116	1 800	194	159	52	41	44	2 171	294
02694 GUTTAU	72	1 001	62	103	.	.	.	1 221	248
02627 HOCHKIRCH	77	1 475	77	122	82	73	17	1 773	273
02681 KIRSCHAU	98	1 374	98	144	31	20	14	1 661	181
02699 KOENIGSWARTHA	142	2 183	134	182	124	77	19	2 650	505
02627 KUBSCHUETZ	112	1 792	153	215	92	84	23	2 234	401
02694 MALSCHWITZ	117	2 122	158	164	132	128	33	2 568	437
02633 NESCHWITZ	104	1 557	117	141	.	.	.	1 864	404
01904 NEUKIRCH/LAUSITZ	182	2 924	274	207	48	46	11	3 372	359
02692 OBERGURIG	109	1 320	88	98	12	.	12	1 551	180
02699 PUSCHWITZ	52	546	53	48	.	.	.	680	113
02627 RADIBOR	169	1 989	126	223	96	87	71	2 548	414
01877 RAMMENAU	81	859	54	75	.	.	.	1 046	117
02681 SCHIRGISWALDE,STADT	100	1 560	126	114	.	.	.	1 800	178
01877 SCHMOELLN-PUTZKAU	151	1 975	117	195	80	67	13	2 414	348
02689 SOHLAND A.D.SPREE	259	4 128	363	363	170	158	42	4 962	616
01904 STEINIGTOWLMSDORF	135	1 833	115	127	71	62	16	2 182	268
02627 WEISSENBERG,STADT	110	2 067	172	256	150	133	20	2 603	536
02681 WILTHEN,STADT	172	2 994	174	143	46	37	13	3 368	298
ZUSAMMEN	4 684	79 121	7 387	6 396	2 372	2 008	851	93 424	11 879
MEI - MEISSEN (14280)									
01640 COSWIG,STADT	523	10 154	530	676	23	17	28	11 404	1 214
01665 DIERA-ZEHREN	144	2 148	57	199	77	75	17	2 585	451
01665 KAEBSCHUETZTAL	148	1 593	38	152	58	55	16	1 967	345
01623 KETZERBACHTAL	114	1 581	79	155	107	82	18	1 975	414
01665 KLIPPHAUSEN	309	3 646	255	432	171	117	23	4 581	729
01623 LEUBEN-SCHLEINITZ	46	844	27	89	53	39	11	1 043	204
01623 LOMMATZSCH,STADT	178	2 891	127	278	140	121	22	3 509	502
01662 MEISSEN,STADT	571	12 155	1 061	927	125	93	159	13 937	1 456
01468 MORITZBURG	270	4 576	345	386	111	107	27	5 370	883
01665 NIEDERAU	148	2 372	106	257	79	69	35	2 891	505
01683 NOSSEN,STADT	292	3 653	179	344	81	52	22	4 392	801
01445 RADEBEUL,STADT	1 002	16 088	1 380	1 247	124	86	86	18 547	2 341
01468 RADEBURG,STADT	282	4 237	333	432	162	146	34	5 147	806
01665 TRIEBISCHTAL	210	2 510	84	235	83	83	20	3 058	466
01689 WEINBOEHLA	363	5 339	188	371	35	25	24	6 132	976
ZUSAMMEN	4 600	73 787	4 789	6 180	1 429	1 167	542	86 538	12 093
NOL - NIEDERSCHL.OBERLAUSITZK. (14284)									
02953 BAD MUSKAU,STADT	128	2 077	129	157	.	.	.	2 400	361
02943 BOXBERG/O.L.	131	2 281	230	244	97	95	29	2 782	574
02953 GABLENZ	58	1 131	67	75	.	.	.	1 306	208
02953 GROSS DUEBEN	53	793	46	63	.	.	.	996	205
02923 HAEHNICHEN	67	802	25	55	46	44	18	988	228
02906 HOHENDUBRAU	90	1 260	61	85	79	69	15	1 529	316
02923 HORKA	79	1 112	46	76	54	54	14	1 335	312
02906 KLITTEN	43	797	47	59	.	.	.	948	223
02923 KODERSDORF	114	1 547	84	99	102	86	13	1 875	351
02829 KOENIGSHAIN	41	730	31	55	.	.	.	868	129
02957 KRAUSCHWITZ	156	2 289	166	207	80	74	20	2 752	485
02906 KREBA-NEUDORF	37	613	30	55	.	.	.	736	175
02829 MARKERSDORF	212	2 645	207	256	163	151	29	3 305	582
02906 MUECKA	66	696	57	46	.	.	.	837	165
02829 NEISSEAUE	90	1 105	52	70	88	84	11	1 364	313
02906 NIESKY,STADT	326	5 691	564	412	72	57	37	6 538	973
02906 QUITZDORF AM SEE	48	809	43	88	31	28	24	1 000	233
02894 REICHENBACH/O.L.,STADT	144	2 112	132	143	103	96	18	2 520	454
02956 RIETSCHEN	137	1 563	107	108	62	59	12	1 882	422
02923 ROTHENBURG/O.L.,STADT	163	2 833	234	201	86	74	30	3 313	598
02959 SCHLEIFE	108	1 674	110	286	230	67	26	2 324	641
02829 SCHOEPSTAL	145	1 573	92	141	109	99	11	1 979	335
02894 SOHLAND A.ROTSTEIN	52	746	36	53	.	.	.	891	143
02959 TREBENDORF	46	691	62	60	57	49	20	874	164
02894 VIERKIRCHEN	101	1 105	60	84	.	.	.	1 360	278
02906 WALDHUFEN	118	1 611	123	150	91	89	18	1 988	426
02957 WEISSKEISSEL	60	879	46	47	.	.	.	1 026	198
02943 WEISSWASSER/O.L.,STADT	389	9 221	714	400	25	24	125	10 160	1 101
ZUSAMMEN	3 202	50 386	3 601	3 775	1 980	1 686	533	59 876	10 593
RG - RIESA-GROSSENHAIN (14285)									
01561 EBERSBACH	202	2 771	100	279	226	219	44	3 522	612
01612 GLAUBITZ	82	1 116	111	124	36	30	11	1 369	254
01609 GROEDITZ,STADT	149	3 359	262	237	32	24	27	3 804	397
01558 GROSSENHAIN,STADT	350	7 651	669	676	112	73	92	8 881	1 059
01594 HIRSCHSTEIN	97	1 343	46	122	65	64	11	1 638	316
01561 LAMPERTSWALDE	78	1 197	112	188	108	94	28	1 599	324
01609 NAUWALDE	59	674	25	58	.	.	.	852	184

Anmerkungen siehe Seite 168.

SN

(Fortsetzung): Bestand an Kraftfahrzeugen und Kraftfahrzeuganhängern am 1. Januar 2008 nach Zulassungsbezirken und Gemeinden mit vorangestellter Postleitzahl ¹⁾

Ab 1. Januar 2008 nur noch angemeldete Fahrzeuge ohne vorübergehende Stilllegungen/Außerbetriebsetzungen

Zulassungsbezirk mit Unterscheidungskennzeichen Plz Gemeinde	Kraft- räder	Personenkraftwagen		Last- kraft- wagen	Zugmaschinen		Sonstige Kfz einschl. Kraftomni- busse	Kraft- fahrzeuge insge- samt	Kraft- fahr- zeug- anhänger
		ins- gesamt	darunter gewerb- liche Halter		ins- gesamt	dar. land-/ forstwirt- schaftliche Zugma- schinen			
	1	2	3	4	5	6	7	8	9
01612 NUENCHRITZ	241	3 419	217	183	87	74	41	3 971	594
01561 PRIESTEWITZ	151	2 012	59	196	164	109	34	2 557	488
01587 RIESA,STADT	647	15 923	1 156	929	119	80	155	17 773	1 619
01609 ROEDERAUE	112	1 768	54	109	33	32	16	2 038	310
01561 SCHOENFELD	91	1 176	45	144	104	102	16	1 531	312
01594 STAUCHITZ	163	1 834	43	117	76	66	25	2 215	384
01616 STREHLA,STADT	114	2 071	120	224	85	52	19	2 513	423
01561 TAUSCHA	60	944	32	104	64	59	11	1 183	205
01561 THIENDORF	82	1 355	76	183	169	109	21	1 810	483
01561 WEISSIG A.RASCHUETZ	30	573	10	49	69	68	14	735	152
01561 WILDENHAIN	86	984	32	82	.	.	.	1 221	199
01609 WUELKNITZ	71	979	42	121	62	41	33	1 266	288
01561 ZABELTITZ	103	1 691	52	140	127	96	28	2 089	381
01619 ZEITHAIN	214	3 491	211	257	89	57	43	4 094	697
ZUSAMMEN	3 182	56 331	3 474	4 522	1 948	1 552	678	66 661	9 681
ZI - LOEBAU-ZITTAU (14286)									
02736 BEIERSDORF	54	730	50	46	.	.	.	853	159
02748 BERNSTADT A.D.EIGEN,STADT	112	2 149	104	140	126	124	11	2 538	425
02747 BERTHELSDORF	63	931	26	59	23	23	12	1 088	176
02763 BERTSDORF-HOERNITZ	85	1 386	54	69	.	.	.	1 581	215
02708 DUERRHENNERSDORF	57	625	26	60	.	.	.	797	145
02730 EBERSBACH/SA.,STADT	188	4 100	289	268	54	32	23	4 633	465
02739 EIBAU	178	2 681	243	211	120	90	34	3 224	523
02742 FRIEDERSDORF	63	827	65	59	.	.	.	986	122
02747 GROSSHENNERSDORF	35	778	87	62	.	.	.	960	147
02779 GROSSSCHOENAU	254	3 497	399	206	37	37	17	4 011	392
02708 GROSSSCHWEINDITZ	48	735	47	59	.	.	.	858	113
02779 HAINEWALDE	67	1 035	60	85	.	.	.	1 232	194
02747 HERRNHUT,STADT	90	1 270	104	115	27	24	11	1 513	208
02796 JONSDORF,KURORT	72	1 022	59	53	.	.	.	1 156	117
02708 LAWALDE	121	1 277	88	106	51	45	17	1 572	256
02794 LEUTERSDORF	161	2 302	140	140	88	74	19	2 710	346
02708 LOEBAU,STADT	469	9 055	1 192	666	198	160	114	10 502	1 253
02763 MITTELHERWIGSDORF	168	2 455	178	147	.	.	.	2 840	360
02727 NEUGERSDORF,STADT	165	3 281	388	284	32	11	12	3 774	396
02742 NEUSALZA-SPREMBERG,STADT	70	1 205	78	85	.	.	.	1 404	163
02708 NIEDERCUNNERSDORF	81	922	68	72	.	.	.	1 121	162
02708 OBERCUNNERSDORF	71	1 088	83	110	.	.	.	1 312	217
02744 ODERWITZ	216	3 043	195	202	71	67	16	3 548	452
02785 OLBERSDORF	176	2 855	161	134	.	.	.	3 212	315
02736 OPPACH	99	1 440	104	98	.	.	.	1 660	213
02899 OSTRITZ,STADT	69	1 405	82	69	.	.	.	1 584	224
02797 OYBIN	63	917	73	49	.	.	.	1 048	145
02708 ROSENBACH	81	1 005	43	67	.	.	.	1 231	210
02899 SCHOENAU-BERZDORF A.D.EIGEN	48	973	45	58	69	58	14	1 162	239
02708 SCHOENBACH	37	751	52	62	.	.	.	895	154
02782 SEIFHENNERSDORF,STADT	147	2 260	128	113	74	69	11	2 605	285
02747 STRAHWALDE	31	475	34	21	.	.	.	541	74
02763 ZITTAU,STADT	702	13 357	1 480	840	153	114	188	15 240	1 465
ZUSAMMEN	4 341	71 832	6 225	4 815	1 780	1 546	623	83 391	10 330
PIR - SAECHSISCHE SCHWEIZ (14287)									
01816 BAD GOTTLLEUBA-BERGGIESHUEBEL,	350	3 377	195	292	164	158	35	4 218	694
01814 BAD SCHANDAU,STADT	103	1 485	194	137	.	.	.	1 758	196
01796 BAHRETAL	139	1 460	109	138	96	85	13	1 846	303
01796 DOHMA	106	1 203	77	95	.	.	.	1 428	207
01809 DOHNA,STADT	299	3 329	291	315	127	113	56	4 126	595
01827 DUERRROEHRSDORF-DITTERSBACH	245	2 641	153	306	115	113	25	3 332	533
01824 GOHRISCH	116	1 178	86	110	.	.	.	1 432	183
01809 HEIDENAU,STADT	365	7 155	669	491	36	27	68	8 115	808
01848 HOHNSTEIN,STADT	176	1 984	100	150	107	106	41	2 458	373
01855 KIRNITZSCHTAL	98	1 193	59	72	77	77	14	1 454	196
01824 KOENIGSTEIN/SAECHS.SCHW.,STADT	88	1 227	129	128	30	24	22	1 495	209
01825 LIEBSTADT,STADT	64	821	45	65	.	.	.	1 013	217
01847 LOHMEN	150	1 799	90	113	44	43	11	2 117	343
01809 MUEGLITZTAL	128	1 241	86	117	.	.	.	1 520	243
01844 NEUSTADT I.SA.,STADT	407	7 296	855	485	210	173	46	8 444	995
01796 PIRNA,STADT	981	18 569	1 996	1 299	170	145	214	21 233	2 262
01814 PORSCHDORF	49	683	41	785	95
01824 RATHEN,KURORT	9	209	39	232	35
01814 RATHMANNSDORF	58	540	43	44	.	.	.	654	93
01814 REINHARDSDORF-SCHOENA	78	873	43	72	.	.	.	1 075	152
01824 ROSENTHAL-BIELATAL	105	1 026	68	83	.	.	.	1 253	255
01855 SEBNITZ,STADT	244	4 087	428	287	58	57	25	4 701	486
01829 STADT WEHLEN,STADT	74	889	57	79	.	.	.	1 059	158
01833 STOLPEN,STADT	235	3 304	245	290	199	193	50	4 078	670
01796 STRUPPEN	95	1 500	72	95	32	32	14	1 736	286
ZUSAMMEN	4 762	69 069	6 170	5 309	1 711	1 571	711	81 562	10 587
DW - WEISSERITZKREIS (14290)									
01768 ALTENBERG, STADT	185	3 146	270	218	78	58	30	3 657	574
01728 BANNEWITZ	433	5 851	427	458	59	50	22	6 823	768
01744 DIPPOLDISWALDE,STADT	415	6 164	826	482	140	140	71	7 272	893

Anmerkungen siehe Seite 168.

(Fortsetzung): Bestand an Kraftfahrzeugen und Kraftfahrzeuganhängern am 1. Januar 2008 nach Zulassungsbezirken und Gemeinden mit vorangestellter Postleitzahl ¹⁾

Ab 1. Januar 2008 nur noch angemeldete Fahrzeuge **ohne** vorübergehende Stilllegungen/Außerbetriebsetzungen

Zulassungsbezirk mit Unterscheidungskennzeichen Plz Gemeinde	Kraft- räder	Personenkraftwagen		Last- kraft- wagen	Zugmaschinen		Sonstige Kfz einschl. Kraftomni- busse	Kraft- fahrzeuge insge- samt	Kraft- fahr- zeug- anhänger
		ins- gesamt	darunter gewerb- liche Halter		ins- gesamt	dar. land-/ forstwirt- schaftliche Zugma- schinen			
01738 DORFHAIN	69	722	32	37	.	.	.	853	104
01705 FREITAL,STADT	1 199	19 199	1 635	1 315	140	107	100	21 953	2 042
01778 GEISING,STADT	176	1 721	116	129	138	138	22	2 186	326
01762 GLASHUETTE,STADT	159	2 501	229	216	101	95	15	2 992	422
01762 HARTMANNSDORF-REICHENAU	54	767	60	74	.	.	.	977	163
01776 HERMSDORF/ERZGEB.	42	548	28	40	39	36	13	682	123
01774 HOECKENDORF	144	1 818	115	119	138	134	11	2 230	323
01728 KREISCHA	200	2 531	222	225	82	80	19	3 057	474
01738 PRETZSCHENDORF	179	2 563	200	208	165	162	17	3 132	505
01734 RABENAU,STADT	252	2 647	186	229	64	59	15	3 207	418
01768 REINHARDTSGRIMMA	163	1 778	91	191	.	.	.	2 240	350
01762 SCHMIEDEBERG	214	2 555	193	233	73	66	25	3 100	484
01737 THARANDT	226	2 986	184	267	69	64	22	3 570	468
01723 WILSDRUFF,STADT	573	8 260	931	1 084	356	240	126	10 399	1 500
ZUSAMMEN	4 683	65 757	5 745	5 525	1 841	1 626	524	78 330	9 937
KM - KAMENZ (14292)									
01477 ARNSDORF	204	2 491	147	205	79	77	33	3 012	403
01936 BERNSDORF,STADT	266	3 394	151	194	44	27	18	3 916	619
01900 BRETNIG-HAUSWALDE	118	1 871	210	209	47	38	11	2 256	316
01920 CROSTWITZ	39	664	33	44	.	.	.	789	149
02979 ELSTERHEIDE	197	2 630	234	284	176	171	74	3 361	677
01920 ELSTRA,STADT	168	1 842	150	189	112	101	23	2 334	429
01936 GROSSNAUNDORF	44	671	18	46	.	.	.	801	97
01900 GROSSROEHRSDORF,STADT	233	3 682	285	235	71	71	44	4 265	480
01920 HASELB ACHTAL	170	2 731	101	162	154	114	25	3 242	521
01917 KAMENZ,STADT	465	8 563	975	581	131	109	85	9 825	1 019
01561 KOENIGSBRUECK,STADT	164	2 511	192	203	.	.	.	2 938	441
01936 LAUSSNITZ	90	1 238	88	130	79	64	21	1 558	303
02991 LAUTA,STADT	377	5 073	214	281	53	48	27	5 811	956
01896 LICHTENBERG	59	1 074	33	77	70	69	11	1 291	193
02999 LOHSA	255	3 731	157	206	107	99	32	4 331	781
01920 NEBELSCHUETZ	53	740	52	54	.	.	.	900	116
01936 NEUKIRCH	64	1 057	52	101	.	.	.	1 290	237
01936 OBERLICHTENAU	47	859	51	85	.	.	.	1 014	151
01896 OHORN	72	1 479	84	100	.	.	.	1 679	186
01920 OSSLING	111	1 485	53	90	.	.	.	1 754	275
01458 OTTENDORF-OKRILLA	421	6 114	656	1 665	87	51	29	8 316	1 006
01920 PANSCHWITZ-KUCKAU	110	1 207	56	103	.	.	.	1 507	215
01896 PULSNITZ	175	3 417	278	252	55	50	26	3 925	400
01454 RADEBERG,STADT	561	9 632	953	676	86	78	51	11 006	1 218
01920 RAECKELWITZ	53	618	19	84	.	.	.	777	102
01920 RALBITZ-ROSENTHAL	91	1 068	39	84	.	.	.	1 350	208
01920 SCHOENTEICHEN	111	1 422	62	149	87	87	12	1 781	331
01936 SCHWEPNITZ	120	1 580	64	107	51	41	25	1 883	326
02979 SPREETAL	103	1 338	46	66	31	28	12	1 550	287
01920 STEINA	82	1 147	39	53	.	.	.	1 332	173
01454 WACHAU	213	2 739	87	171	128	103	20	3 271	486
02994 WIEDNITZ	33	549	11	27	.	.	.	638	124
02979 WITTICHENAU,STADT	263	3 343	207	272	140	115	18	4 036	652
ZUSAMMEN	5 532	81 960	5 797	7 185	2 379	2 097	683	97 739	13 877
L - LEIPZIG,STADT (14365)									
04007 LEIPZIG	8 643	185 472	21 675	13 918	781	471	1 374	210 188	17 418
ZUSAMMEN	8 643	185 472	21 675	13 918	781	471	1 374	210 188	17 418
DZ - DELITZSCH (14374)									
04849 BAD DUEBEN,STADT	206	4 332	435	361	95	78	36	5 030	848
04509 DELITZSCH,STADT	682	12 387	1 201	892	123	89	138	14 222	2 058
04838 DOBERSCHUETZ	200	2 611	216	275	139	132	30	3 255	699
04838 EILENBURG,STADT	434	7 718	696	565	167	71	117	9 001	1 373
04838 JESEWITZ	136	1 928	145	206	.	.	.	2 379	432
04509 KROSTITZ	180	2 304	265	351	78	49	43	2 956	655
04838 LAUSSIG	204	2 506	133	232	139	136	31	3 112	640
04509 LOEBNITZ	92	1 217	90	148	49	49	17	1 523	310
04509 NEUKYHNA	120	1 432	77	78	59	51	13	1 702	327
04448 RACKWITZ	175	2 603	172	247	30	27	15	3 070	488
04430 SCHKEUDITZ,STADT	597	9 215	910	814	176	97	65	10 867	1 554
04509 SCHOENWOELKAU	117	1 525	78	108	79	78	11	1 840	327
04425 TAUCHA	468	7 212	732	609	69	34	36	8 394	1 034
04509 WIEDEMAR	114	1 393	223	432	70	48	34	2 043	323
04838 ZSCHEPPLIN	125	1 877	97	176	.	.	.	2 310	501
04509 ZWOCHAU	41	619	41	112	.	.	.	1 057	733
ZUSAMMEN	3 891	60 879	5 511	5 606	1 777	1 141	608	72 761	12 302
DL - DOEBELN (14375)									
04703 BOCKELWITZ	133	1 571	75	172	129	95	13	2 018	389
04720 DOEBELN,STADT	522	10 198	1 385	942	98	64	112	11 872	1 056
04720 EBERSBACH	61	696	52	51	.	.	.	868	81
04720 GROSSWEITZSCHEN	161	1 833	116	149	.	.	.	2 247	336
04703 HARTHA,STADT	301	4 394	328	259	178	133	26	5 158	620
04703 LEISNIG,STADT	250	3 441	325	253	67	67	19	4 030	387
04720 MOCHAU	108	1 571	139	151	104	77	23	1 957	349
04720 NIEDERSTRIEGIS	61	796	29	38	.	.	.	930	141

Anmerkungen siehe Seite 168.

(Fortsetzung): Bestand an Kraftfahrzeugen und Kraftfahrzeuganhängern am 1. Januar 2008 nach Zulassungsbezirken und Gemeinden mit vorangestellter Postleitzahl ¹⁾

Ab 1. Januar 2008 nur noch angemeldete Fahrzeuge ohne vorübergehende Stilllegungen/Außerbetriebsetzungen

Zulassungsbezirk mit Unterscheidungskennzeichen Plz Gemeinde	Kraft- räder	Personenkraftwagen		Last- kraft- wagen	Zugmaschinen		Sonstige Kfz einschl. Kraftomni- busse	Kraft- fahrzeuge insge- samt	Kraft- fahr- zeug- anhänger
		ins- gesamt	darunter gewerb- liche Halter		ins- gesamt	dar. land-/ forstwirt- schaftliche Zugma- schinen			
	1	2	3	4	5	6	7	8	9
04720 OSTRAU	175	2 434	236	240	185	138	31	3 065	544
04741 ROSSWEIN,STADT	200	3 592	310	274	68	49	35	4 169	463
04736 WALDHEIM,STADT	271	4 245	412	321	98	39	19	4 954	503
04720 ZIEGRA-KNOBELSDORF	116	1 312	72	119	83	74	21	1 651	246
04720 ZSCHAITZ-OTTEWIG	76	862	39	80	17	15	12	1 047	118
ZUSAMMEN	2 435	36 945	3 518	3 049	1 154	868	383	43 966	5 233
L - LEIPZIGER LAND (14379)									
04564 BOEHLEN,STADT	159	3 277	239	229	11	.	27	3 703	453
04552 BORNA,STADT	537	10 753	1 090	790	166	83	107	12 353	1 548
04574 DEUTZEN	42	878	24	26	.	.	.	965	109
04523 ELSTERTREBNITZ	52	788	30	34	.	.	.	885	129
04579 ESPENHAIN	84	1 499	133	173	58	46	25	1 839	306
04643 EULATAL	146	2 078	149	265	131	126	27	2 647	509
04643 FROHBURG,STADT	302	4 101	276	382	225	189	28	5 038	903
04643 GEITHAIN,STADT	183	2 971	242	219	125	105	24	3 522	513
04539 GROITZSCH,STADT	261	4 236	165	246	190	154	23	4 956	800
04445 GROSSPOESNA	239	3 133	252	332	57	31	32	3 793	729
04460 KITZEN	80	1 232	60	113	107	107	12	1 544	274
04567 KITZSCHER,STADT	200	3 037	114	166	99	87	14	3 516	426
04643 KOHREN-SAHLIS,STADT	132	1 719	103	173	.	.	.	2 192	369
04552 LOBSTAEDT	72	1 356	46	79	.	.	.	1 569	207
04416 MARKKLEEBERG,STADT	502	11 377	1 006	762	34	30	51	12 726	1 354
04420 MARKKRANSTAEDT,STADT	528	8 288	807	888	188	124	82	9 974	1 507
04643 NARSDORF	78	1 035	48	91	.	.	.	1 323	254
04574 NEUKIERITZSCH	82	1 653	56	57	.	.	.	1 807	225
04523 PEGAU,STADT	129	2 222	139	208	57	46	20	2 636	462
04539 REGIS-BREITINGEN,STADT	141	2 070	88	120	52	25	12	2 395	322
04571 ROETHA,STADT	98	2 024	159	115	.	.	.	2 268	331
04442 ZWENKAU,STADT	295	4 876	600	407	93	90	89	5 760	898
ZUSAMMEN	4 342	74 603	5 826	5 875	1 979	1 560	612	87 411	12 628
MTL - MULDENTALKREIS (14383)									
04567 BAD LAUSICK,STADT	314	4 698	406	457	194	138	53	5 716	951
04683 BELGERSHAIN	155	2 061	135	170	.	.	.	2 432	356
04828 BENNEWITZ	197	2 937	211	190	92	90	92	3 508	582
04451 BORS DORF	249	4 350	287	256	43	18	23	4 921	599
04821 BRANDIS,STADT	346	5 194	454	416	50	23	31	6 037	914
04680 COLDITZ,STADT	156	2 518	204	168	.	.	.	2 886	358
04808 FALKENHAIN	176	2 167	107	184	147	137	27	2 701	593
04668 GRIMMA,STADT	588	9 894	1 256	783	173	154	106	11 544	1 407
04668 GROSSBOTHEN	141	2 041	131	241	124	95	20	2 567	502
04808 HOHBURG	142	1 765	150	164	60	53	17	2 148	422
04827 MACHERN	267	3 977	551	476	133	65	34	4 887	825
04688 MUTZSCHEN,STADT	65	1 220	95	139	.	.	.	1 534	316
04683 NAUNHOF,STADT	300	4 619	393	484	122	55	19	5 544	826
04685 NERCHAU	139	2 077	139	155	96	66	20	2 487	478
04668 OTTERWISCH	67	881	67	86	.	.	.	1 087	167
04668 PARTHENSTEIN	163	2 262	136	216	87	46	22	2 750	484
04808 THALLWITZ	187	2 250	125	208	118	106	21	2 784	488
04668 THUEMMLITZWALDE	151	1 909	82	137	128	120	13	2 338	407
04687 TREBSEN/MULDE,STADT	111	2 254	140	177	42	36	26	2 610	421
04808 WURZEN,STADT	443	7 924	684	593	168	147	63	9 191	1 347
04680 ZSCHADRASS	118	1 864	114	159	87	72	30	2 258	309
ZUSAMMEN	4 475	68 862	5 867	5 859	2 088	1 621	646	81 930	12 752
TO - TORGAU-OSCHATZ (14389)									
04886 ARZBERG	81	1 289	15	85	100	94	13	1 568	345
04886 BEILRODE	100	1 440	27	77	53	51	16	1 686	298
04874 BELGERN,STADT	160	2 659	70	256	108	90	15	3 198	617
04758 CAVERTITZ	99	1 597	91	157	104	89	34	1 991	448
04774 DAHLEN,STADT	194	2 926	88	162	161	111	24	3 467	665
04880 DOMMITZSCH,STADT	94	1 605	71	118	57	57	19	1 893	360
04860 DREIHEIDE	109	1 419	68	175	99	89	16	1 818	391
04860 ELSNIG	79	965	23	84	92	88	15	1 235	222
04886 GROSSTREBEN-ZWETHAU	68	1 139	29	107	.	.	.	1 387	313
04758 LIEBSCHUETZBERG	125	2 079	94	190	137	125	26	2 557	552
04838 MOCKREHNA	299	3 232	76	317	270	217	23	4 141	901
04769 MUEGELN,STADT	140	2 400	107	161	72	63	30	2 803	429
04758 NAUNDORF	89	1 530	38	224	309	86	18	2 170	558
04758 OSCHATZ,STADT	450	8 037	615	574	149	81	151	9 361	1 191
04860 PFLUECKUFF	108	1 483	32	154	109	106	20	1 874	407
04889 SCHILDAU,GNEISENAUSTADT,STADT	179	2 226	48	184	121	97	18	2 728	532
04769 SORNZIG-ABLASS	82	1 377	76	147	103	100	13	1 722	280
04860 TORGAU,STADT	375	7 828	703	659	113	42	100	9 075	1 430
04880 TROSSIN	74	992	15	78	114	80	13	1 271	301
04774 WERMSDORF	181	3 312	127	272	114	98	36	3 915	648
04860 ZINNA	71	835	39	67	.	.	.	1 005	166
ZUSAMMEN	3 157	50 370	2 452	4 248	2 475	1 843	615	60 865	11 054
LAND INSGESAMT	124 473	2 050 604	190 035	159 176	46 943	37 364	17 857	2 399 053	282 189

Anmerkungen siehe Seite 168.

(Fortsetzung): Bestand an Kraftfahrzeugen und Kraftfahrzeuganhängern am 1. Januar 2008 nach Zulassungsbezirken und Gemeinden mit vorangestellter Postleitzahl ¹⁾

Ab 1. Januar 2008 nur noch angemeldete Fahrzeuge **ohne** vorübergehende Stilllegungen/Außerbetriebsetzungen

Zulassungsbezirk mit Unterscheidungskennzeichen Plz Gemeinde	Kraft- räder	Personenkraftwagen		Last- kraft- wagen	Zugmaschinen		Sonstige Kfz einschl. Kraftomni- busse	Kraft- fahrzeuge insge- samt	Kraft- fahr- zeug- anhänger
		ins- gesamt	darunter gewerb- liche Halter		ins- gesamt	dar. land-/ forstwirt- schaftliche Zugma- schinen			
	1	2	3	4	5	6	7	8	9
SACHSEN-ANHALT									
DE - DESSAU-ROSSLAU,STADT (15001) 06813 DESSAU-ROSSLAU	2 309	42 092	3 363	2 619	444	247	284	47 748	5 058
ZUSAMMEN	2 309	42 092	3 363	2 619	444	247	284	47 748	5 058
HAL - HALLE (SAALE),STADT (15002) 06108 HALLE (SAALE)	3 759	86 104	9 470	5 224	415	176	610	96 112	7 404
ZUSAMMEN	3 759	86 104	9 470	5 224	415	176	610	96 112	7 404
MD - MAGDEBURG, STADT (15003) 39104 MAGDEBURG, LANDESHAUPTSTADT	3 956	96 852	11 499	6 426	555	271	870	108 659	8 837
ZUSAMMEN	3 956	96 852	11 499	6 426	555	271	870	108 659	8 837
SAW - ALTMARKKREIS SALZWEDEL (15081)									
38489 AHLUM	23	281	.	15	.	.	.	350	96
39638 ALGENSTEDT	8	112	4	.	11	.	.	137	30
29416 ALTENSALZWEDEL	13	220	.	14	.	.	.	275	65
39624 ALTMERSLEBEN	14	201	12	37	.	.	.	277	82
38486 APENBURG,FLECKEN	26	494	26	43	.	.	.	590	141
39619 ARENDSEE (ALTMARK),STADT	74	1 387	73	82	36	36	11	1 590	317
39624 BADEL	19	279	8	17	.	.	.	330	71
38486 BANDAUF	19	242	5	15	.	.	.	323	78
29416 BEETZENDORF	50	959	44	61	.	.	.	1 130	251
29416 BENKENDORF	11	107	128	16
39638 BERGE	23	421	.	20	.	.	.	497	94
29416 BIERSTEDT	12	89	.	.	14	14	.	119	17
29416 BINDE	15	195	10	15	.	.	.	261	62
29413 BONESE	13	157	4	14	.	.	.	209	45
29413 BORNSEN	5	192	.	12	.	.	.	224	44
39638 BREITENFELD	7	79	.	.	11	11	.	108	20
39624 BRUNAU	30	343	15	46	.	.	.	434	105
29410 CHUEDEN	29	288	6	23	.	.	.	369	67
29413 DAEHRE	54	535	34	44	71	68	20	724	173
39649 DANNEFELD	12	230	5	.	14	14	.	265	53
29413 DIESDORF,FLECKEN	95	1 148	46	101	119	119	13	1 476	343
38486 DOENITZ	8	80	4	.	16	16	.	109	27
29413 ELLENBERG	17	231	4	22	.	.	.	295	71
39638 ENGERSEN	15	311	4	18	.	.	.	400	96
39638 ESTEDT	9	242	7	21	.	.	.	304	62
29416 FLEETMARK	33	478	47	67	.	.	.	619	170
39638 GARDELEGEN,STADT	292	5 399	492	434	68	67	41	6 234	946
29413 GIESERITZ	9	98	7	.	15	15	.	127	34
39624 GUESSEFELD	14	115	4	141	42
38489 HANUM	7	117	.	.	17	17	.	149	29
39638 HEMSTEDT	20	200	9	.	25	17	.	261	70
29413 HENNINGEN	29	402	9	32	.	.	.	496	119
39615 HOEWISCH	.	74	79	21
38489 HOHENTRAMM	12	159	.	.	28	26	.	212	47
39638 HOTTENDORF	7	173	200	31
38486 IMMEKATH	31	380	23	23	44	41	.	478	87
39638 JAEVENITZ	42	639	12	20	.	.	.	722	151
38486 JAHRSTEDT	22	423	6	12	.	.	.	495	93
38489 JEEBEN	5	163	5	11	.	.	.	210	51
39624 JEETZE	10	235	8	17	.	.	.	291	62
39649 JEGGAU	7	148	4	11	.	.	.	189	39
29416 JEGGELEBEN	18	203	6	14	.	.	.	270	72
39638 JERCHEL	16	199	.	.	19	19	.	241	38
39638 JESERITZ	9	159	190	43
38489 JUEBAR	26	383	13	29	.	.	.	473	76
39624 KAHRSTEDT	8	136	5	20	.	.	.	175	44
39624 KAKERBECK	37	508	12	33	.	.	.	618	126
39624 KALBE (MILDE),STADT	90	1 395	87	89	40	33	38	1 652	269
39638 KASSIECK	10	114	6	13	.	.	.	144	43
29416 KAULITZ	9	121	.	.	19	19	.	156	40
29416 KERKAU	9	130	.	.	28	27	.	177	51
39619 KLAEDEN	8	136	8	15	.	.	.	173	38
29416 KLEIN GARTZ	7	96	.	.	11	11	.	119	25
39606 KLEINAU	22	386	22	71	37	36	20	536	146
38486 KLOETZE,STADT	157	2 868	279	232	86	74	59	3 402	659
39638 KLOSTER NEUENDORF	17	287	6	11	.	.	.	327	67
39649 KOECKTE	13	260	.	16	.	.	.	335	71
29416 KUHSELDE	27	295	.	19	.	.	.	351	41
38486 KUNRAU	41	518	19	24	47	47	21	651	177
38486 KUSEY	42	640	26	56	.	.	.	799	191
29413 LAGENDORF	25	296	.	16	.	.	.	363	107
29413 LANGENAPEL	18	150	185	32
39615 LEPPIN	9	205	6	17	.	.	.	263	68
39638 LETZLINGEN	66	901	36	66	.	.	.	1 076	226
29416 LIESTEN	15	170	205	41
39638 LINDSTEDT	27	344	15	30	24	24	18	443	100
38489 LUEDELSEN	13	169	12	24	.	.	.	223	52
29416 MECHAU	8	147	23	13	.	.	.	184	38
29413 MEHMKE	26	167	6	18	.	.	.	239	56
38489 MELLIN	4	124	150	43

Anmerkungen siehe Seite 168.

ST

(Fortsetzung): Bestand an Kraftfahrzeugen und Kraftfahrzeuganhängern am 1. Januar 2008 nach Zulassungsbezirken und Gemeinden mit vorangestellter Postleitzahl ¹⁾

Ab 1. Januar 2008 nur noch angemeldete Fahrzeuge ohne vorübergehende Stilllegungen/Außerbetriebsetzungen

Zulassungsbezirk mit Unterscheidungskennzeichen Plz Gemeinde	Kraft- räder	Personenkraftwagen		Last- kraft- wagen	Zugmaschinen		Sonstige Kfz einschl. Kraftomni- busse	Kraft- fahrzeuge insge- samt	Kraft- fahr- zeug- anhänger
		ins- gesamt	darunter gewerb- liche Halter		ins- gesamt	dar. land-/ forstwirt- schaftliche Zugma- schinen			
	1	2	3	4	5	6	7	8	9
39649 MIESTE	65	1 231	96	94	87	74	26	1 503	314
39649 MIESTERHORST	20	404	13	25	.	.	.	467	103
38489 NETTGAU	9	222	.	.	32	32	.	277	61
29413 NEUEKRUG	5	102	.	.	15	15	.	127	36
38486 NEUENDORF	24	386	10	20	.	.	.	488	99
39624 NEUENDORF AM DAMM	12	123	150	36
38486 NEUFERCHAU	10	238	7	13	.	.	.	282	80
39615 NEULINGEN	.	42	.	.	14	14	.	59	22
29413 OSTERWOHL	23	297	6	29	.	.	.	393	85
39624 PACKEBUSCH	17	208	.	.	19	19	.	255	55
39649 PECKFITZ	8	102	.	.	18	17	.	134	33
39638 POTZEHNE	14	176	.	.	24	24	.	226	49
29416 PRETZIER	43	708	65	70	.	.	.	875	169
29416 PUEGGEN	.	29	.	.	11	11	.	45	12
29416 RADEMIN	.	130	12	143	35
29416 RIEBAU	13	174	.	14	.	.	.	211	41
38486 RISTEDT	13	142	4	14	28	27	.	197	42
38489 ROHRBERG	24	364	6	11	.	.	.	430	78
39638 ROXFOERDE	9	139	.	.	22	22	.	177	44
39649 SACHAU	6	97	114	33
29410 SALZWEDELSTADT	559	9 857	887	860	178	140	193	11 647	2 017
39606 SANNE-KERKUNN	5	162	.	16	.	.	.	205	34
39638 SCHENKENHORST	8	125	.	.	12	12	.	154	30
39619 SCHRAMPE	14	177	9	26	.	.	.	236	61
39638 SCHWIESAU	22	234	.	.	33	33	.	295	72
29413 SEEBENAU	29	379	14	26	.	.	.	466	78
39638 SEETHEN	18	110	146	32
39649 SICHAU	9	125	.	.	14	13	.	158	31
29416 SIEDENLANGENBECK	26	272	11	32	.	.	.	369	105
39638 SOLPKE	26	337	10	29	.	.	.	418	81
38486 STEIMKE	23	224	.	16	.	.	.	291	58
29416 STEINITZ	22	284	9	18	.	.	.	351	69
38489 TANGELN	16	233	.	.	34	34	.	293	65
39619 THIELBEER	6	95	116	40
29413 TYLSEN	10	79	97	33
29416 VALFITZ	.	96	.	.	12	12	.	115	30
39624 VIENAU	5	226	6	16	.	.	.	270	58
29416 VISSUM	6	135	6	13	.	.	.	179	47
29413 WALLSTAWE	21	249	9	17	.	.	.	321	66
39638 WANNEFELD	18	189	5	.	28	28	.	246	59
38486 WENZE	19	346	5	15	.	.	.	417	92
39624 WERNSTEDT	16	130	8	.	12	.	.	166	35
29413 WIEBLITZ-EVERSDORF	12	169	11	17	.	.	.	220	51
39638 WIEPKE	7	136	.	.	30	30	.	184	47
39624 WINKELSTEDT	8	159	.	.	22	22	.	202	37
29416 WINTERFELD	25	342	23	57	.	.	.	481	167
39624 ZETHLINGEN	20	194	5	.	25	25	.	253	63
39638 ZICHTAU	9	148	170	46
39619 ZIEMENDORF	11	113	134	26
ZUSAMMEN	3 213	50 172	2 836	3 828	3 155	3 011	732	61 100	12 455
ABI - ANHALT-BITTERFELD (15082)									
06385 AKEN (ELBE),STADT	239	4 170	225	239	110	101	26	4 784	588
06800 ALTJESSNITZ	20	312	42	21	.	.	.	361	62
06749 BITTERFELD-WOLFEN,STADT	1 036	21 975	2 316	1 655	264	68	182	25 112	2 714
06766 BOBBAU	66	961	74	80	.	.	.	1 129	148
39264 BORNUM	15	348	19	19	.	.	.	447	88
06796 BREHNA,STADT	99	1 691	286	183	26	15	24	2 023	284
39264 BUHLENDORF	11	123	141	28
06804 BURGKEMNITZ	41	457	9	18	.	.	.	532	79
06386 CHOERAU	8	154	12	14	.	.	.	186	42
39264 DEETZ	22	407	34	45	.	.	.	500	77
06369 DIEBZIG	15	168	6	203	34
39264 DOBRITZ	9	182	11	18	.	.	.	233	68
06369 DORNBOCK	9	181	.	.	19	19	.	218	35
06369 DROSA	17	328	11	15	.	.	.	376	75
06388 EDDERITZ	47	696	40	42	.	.	.	837	112
06386 ELSNIGK	25	395	18	37	.	.	.	468	75
06386 FRASSDORF	7	142	4	159	20
06749 FRIEDERSDORF	66	1 036	57	88	.	.	.	1 206	164
39264 GEHRDEN	8	140	7	163	26
06369 GLAUZIG	15	253	6	11	.	.	.	281	29
06794 GLEBITZSCH	39	368	23	21	.	.	.	446	60
39264 GOEDNITZ	15	142	9	.	23	23	.	186	43
06369 GOERZIG	47	698	44	42	.	.	.	796	106
06773 GOSSA	38	522	33	48	.	.	.	654	172
39264 GRIMME	7	104	.	.	12	12	.	131	33
06773 GROEBERN	28	371	16	16	.	.	.	418	64
06369 GROEBZIG,STADT	80	1 605	80	83	.	.	.	1 806	207
06369 GROSSBADEGAST	12	341	6	374	34
06369 GROSSPASCHLEBEN	26	447	19	18	.	.	.	502	66
39264 GUETERGLUECK	23	395	24	25	.	.	.	460	80
06386 HINSDORF	17	263	7	13	.	.	.	306	35
39264 HOHENLEPTE	9	123	4	152	41
06800 JESSNITZ (ANHALT),STADT	137	1 956	131	115	.	.	.	2 234	332
39264 JUETRICHAU	30	282	5	26	.	.	.	349	59

Anmerkungen siehe Seite 168.

(Fortsetzung): Bestand an Kraftfahrzeugen und Kraftfahrzeuganhängern am 1. Januar 2008 nach Zulassungsbezirken und Gemeinden mit vorangestellter Postleitzahl ¹⁾

Ab 1. Januar 2008 nur noch angemeldete Fahrzeuge **ohne** vorübergehende Stilllegungen/Außerbetriebsetzungen

Zulassungsbezirk mit Unterscheidungskennzeichen Plz Gemeinde	Kraft- räder	Personenkraftwagen		Last- kraft- wagen	Zugmaschinen		Sonstige Kfz einschl. Kraftomni- busse	Kraft- fahrzeuge insge- samt	Kraft- fahr- zeug- anhänger
		ins- gesamt	darunter gewerb- liche Halter		ins- gesamt	dar. land-/ forstwirt- schaftliche Zugma- schinen			
06369 KLEINPASCHEBEN	23	462	9	20	.	.	.	517	60
06366 KOETHEN (ANHALT),STADT	562	12 523	1 249	858	155	101	91	14 189	1 488
06774 KRINA	28	442	7	21	.	.	.	508	100
39264 LEPS	15	172	5	.	20	20	.	218	45
06386 LIBBESDORF	18	236	5	25	.	.	.	288	41
06369 LIBEHNA	6	158	4	186	28
39264 LINDAU,STADT	56	621	46	56	91	70	11	835	186
06388 MAASDORF	23	202	243	39
06779 MARKE	7	140	7	14	.	.	.	167	24
06386 MEILENDORF	.	138	.	14	.	.	.	163	37
06386 MICHELIN	21	425	23	37	16	12	16	515	88
39264 MORITZ	8	195	22	18	.	.	.	254	56
06774 MUEHLBECK	29	537	18	31	.	.	.	601	94
06804 MULDENSTEIN	83	1 200	33	41	.	.	.	1 326	169
39264 NEDLITZ	30	375	29	27	.	.	.	461	84
39264 NUTHA	14	159	.	.	14	14	.	197	41
06386 OSTERNIENBURG	60	992	28	41	.	.	.	1 107	103
06809 PETERSRODA	30	357	17	27	.	.	.	418	41
06388 PIETHEN	10	163	181	21
06774 PLODDA	20	308	12	14	.	.	.	348	44
39264 POLENZKO	12	136	12	12	.	.	.	177	29
06774 POUCH	75	986	51	66	.	.	.	1 150	204
06369 PROSIGK	23	387	9	20	.	.	.	453	69
06386 QUELLENDORF	39	611	41	52	.	.	.	781	120
06369 RADEGAST,STADT	41	642	26	25	.	.	.	719	88
06779 RAGUHN,STADT	127	1 943	160	138	28	21	11	2 247	319
06386 REPPICHAU	27	257	6	21	.	.	.	320	61
06779 RETZAU	22	233	12	23	.	.	.	289	58
39264 REUDEN	21	184	18	19	.	.	.	236	53
06369 REUPZIG	13	197	8	13	.	.	.	240	40
06369 RIESDORF	.	87	.	.	21	21	.	114	27
06774 ROESA	33	542	15	26	.	.	.	614	121
06809 ROITZSCH	94	1 365	89	94	.	.	.	1 573	212
06780 SANDERSDORF	331	5 103	206	215	32	.	19	5 700	641
06386 SCHEUDER	8	214	.	.	11	11	.	238	54
06779 SCHIERAU	31	462	15	41	.	.	.	572	126
06774 SCHLAITZ	55	595	30	52	.	.	.	719	122
06369 SCHORTEWITZ	45	420	17	48	.	.	.	536	109
06774 SCHWEMSAL	23	368	10	31	.	.	.	444	93
39264 STEUTZ	48	576	15	25	.	.	.	679	100
39264 STRAGUTH	11	145	9	12	.	.	.	186	34
06779 THURLAND	18	227	11	21	.	.	.	317	46
06779 TORNAU VOR DER HEIDE	11	290	16	17	.	.	.	333	55
06369 TREBBICHAU AN DER FUHNE	21	201	13	19	.	.	.	259	53
06369 TRINUM	11	247	17	16	.	.	.	279	40
39264 WALTERNIENBURG	22	309	9	23	.	.	.	378	74
06369 WEISSANDT-GOELZAU	74	970	103	57	.	.	.	1 120	123
06388 WIESKAU	18	210	241	27
06369 WULFEN	35	580	24	58	.	.	.	726	123
06369 ZABITZ	14	293	7	19	.	.	.	336	56
06369 ZEBITZ	18	180	4	208	30
39261 ZERBST/ANHALT,STADT	440	7 153	869	500	161	117	90	8 344	1 170
39264 ZERNITZ	14	157	6	184	42
06369 ZOERBIG,STADT	318	5 343	429	500	190	115	201	6 552	1 074
ZUSAMMEN	5 428	93 154	7 367	6 431	2 203	1 594	943	108 159	14 462
BK - BOERDE (15083)									
39343 ACKENDORF	15	232	7	21	.	.	.	280	43
39343 ALLERINGERSLEBEN	18	248	5	283	50
39387 ALTBRANDSLEBEN	14	224	12	12	.	.	.	268	36
39343 ALTENHAUSEN	8	217	.	.	14	14	.	247	56
39387 AM GROVEN BRUCH	44	922	21	43	.	.	.	1 062	156
39326 ANGERN	46	709	28	43	.	.	.	839	160
39393 AUSLEBEN	56	1 018	22	50	.	.	.	1 160	164
39179 BARLEBEN	288	5 669	676	551	232	21	33	6 773	840
39393 BARNEBERG	40	427	11	.	28	21	.	505	81
39343 BARTENSLEBEN	17	212	6	.	12	12	.	248	49
39343 BEBERTAL	60	947	37	41	.	.	.	1 164	221
39343 BEENDORF	27	492	12	535	74
39356 BEHNSDORF	35	408	.	15	.	.	.	467	67
39356 BELSDORF	10	141	162	25
39638 BERENBROCK	9	179	4	13	.	.	.	237	58
39517 BERTINGEN	7	108	5	.	19	11	.	142	34
39359 BOEDDENSELL	12	145	.	.	16	16	.	178	36
39359 BOESDORF	15	256	11	33	.	.	.	316	63
39345 BORN	8	147	6	14	.	.	.	185	29
39343 BORNSTEDT	23	274	9	312	55
39164 BOTTMERSDORF	30	459	26	29	.	.	.	546	77
39343 BREGENSTEDT	23	330	8	12	.	.	.	391	39
39345 BUELSTRINGEN	27	521	58	53	28	28	16	645	115
39517 BURGSTALL	24	370	17	25	.	.	.	448	83
39359 CALVOERDE,FLECKEN	60	948	89	104	.	.	.	1 181	263
39326 COLBITZ	140	1 941	93	140	.	.	.	2 281	398
39517 CROECHERN	19	164	6	16	.	.	.	217	42
39356 DOEHREN	8	119	144	19
39517 DOLLE	30	268	18	30	.	.	.	344	75

Anmerkungen siehe Seite 168.

ST

(Fortsetzung): Bestand an Kraftfahrzeugen und Kraftfahrzeuganhängern am 1. Januar 2008 nach Zulassungsbezirken und Gemeinden mit vorangestellter Postleitzahl ¹⁾

Ab 1. Januar 2008 nur noch angemeldete Fahrzeuge ohne vorübergehende Stilllegungen/Außerbetriebsetzungen

Zulassungsbezirk mit Unterscheidungskennzeichen Plz Gemeinde	Kraft- räder	Personenkraftwagen		Last- kraft- wagen	Zugmaschinen		Sonstige Kfz einschl. Kraftomni- busse	Kraft- fahrzeuge insge- samt	Kraft- fahr- zeug- anhänger
		ins- gesamt	darunter gewerb- liche Halter		ins- gesamt	dar. land-/ forstwirt- schaftliche Zugma- schinen			
	1	2	3	4	5	6	7	8	9
39164 DOMERSLEBEN	36	672	38	60	.	.	.	805	151
39638 DORST	6	105	126	14
39365 DRACKENSTEDT	7	256	9	20	.	.	.	291	38
39365 DREILEBEN	23	340	9	20	.	.	.	403	58
39365 DRUXBERGE	24	274	9	15	.	.	.	324	33
39365 EGGENSTEDT	7	155	176	40
39167 EICHENBARLEBEN	45	633	20	53	.	.	.	760	87
39359 EICKENDORF	8	113	131	21
39365 EILSLEBEN	58	1 128	95	56	.	.	.	1 273	153
39343 EIMERSLEBEN	24	266	4	11	.	.	.	323	56
39343 EMDEN	10	227	8	12	.	.	.	271	53
39343 ERXLEBEN	40	751	76	113	.	.	.	966	185
39356 ESCHENRODE	8	92	118	24
39359 ETINGEN	21	306	5	15	.	.	.	376	61
39359 EVERINGEN	11	120	4	.	11	11	.	151	36
39326 FARSLEBEN	51	616	35	68	.	.	.	762	114
39345 FLECHTINGEN	85	1 044	89	85	116	49	12	1 342	290
39326 GLINDENBERG	58	838	64	58	.	.	.	978	130
39359 GRAUINGEN	.	95	109	20
39167 GROU RODENSLEBEN	24	622	18	55	.	.	.	738	120
39343 GROU SANTERSLEBEN	31	611	9	22	.	.	.	676	62
39387 GROENINGEN,STADT	146	2 103	63	127	80	74	19	2 475	401
39398 HADMERSLEBEN,STADT	39	900	44	48	.	.	.	1 033	102
39343 HAKENSTEDT	24	311	12	13	.	.	.	371	47
39340 HALDENLEBEN,STADT	550	10 148	1 178	612	403	126	81	11 794	1 975
39365 HARBKE	51	839	35	42	.	.	.	942	92
39326 HEINRICHSBERG	18	230	7	18	.	.	.	280	49
39326 HERMSDORF	65	961	91	81	.	.	.	1 115	98
39343 HILLERSLEBEN	33	568	48	20	.	.	.	631	80
39356 HOEDINGEN	11	178	7	203	21
39356 HOERSINGEN	25	385	7	21	.	.	.	439	67
39393 HOETENSLEBEN	102	1 343	46	58	.	.	.	1 549	171
39167 HOHENDODELEBEN	78	1 102	86	75	24	17	32	1 311	223
39326 HOHENWARSLEBEN	46	909	74	71	12	.	22	1 060	110
39387 HORNHAUSEN	54	870	31	62	.	.	.	1 030	161
39167 IRXLEBEN	101	1 618	189	154	12	.	34	1 919	216
39343 IVENRODE	10	324	6	11	.	.	.	367	67
39359 KATHENDORF	23	182	7	.	14	14	.	227	27
39167 KLEIN RODENSLEBEN	13	364	16	36	.	.	.	440	57
39164 KLEIN WANZLEBEN	57	1 249	67	92	.	.	.	1 471	205
39638 KLUEDEN	12	193	6	14	.	.	.	234	51
39397 KROPPESTEDT,STADT	46	820	64	80	.	.	.	1 051	195
39326 LOITSCHKE	23	398	32	32	.	.	.	492	107
39517 MAHLWINKEL	30	314	12	30	.	.	.	407	73
39359 MANNHAUSEN	14	195	5	12	.	.	.	243	38
39365 MARIENBORN	28	295	11	11	.	.	.	356	61
39343 MORSLEBEN	26	220	9	12	.	.	.	273	43
39345 NEUENHOF	23	465	15	16	.	.	.	512	83
39326 NIEDERE BOERDE	299	4 468	279	352	69	62	90	5 278	825
39167 NIEDERNDODELEBEN	128	2 400	119	139	54	38	15	2 736	319
39343 NORDGERMERSLEBEN	13	513	14	27	.	.	.	577	104
39167 OCHTMERSLEBEN	31	341	20	48	.	.	.	447	74
39359 OEBISFELDE,STADT	313	3 713	220	191	93	91	29	4 339	668
39387 OSCHERSLEBEN (BODE),STADT	398	8 380	856	621	160	134	151	9 710	1 124
39343 OSTINGERSLEBEN	16	147	6	.	21	16	.	197	42
39365 OVELGUENNE	14	227	5	.	11	.	.	264	21
39398 PESECKENDORF	11	152	20	11	.	.	.	185	34
39359 RAETZLINGEN	31	444	8	30	.	.	.	528	100
39326 ROGAETZ	82	1 281	98	113	.	.	.	1 541	342
39343 ROTTMERSLEBEN	28	437	26	37	.	.	.	525	90
39517 SANDBEIENDORF	16	156	.	17	.	.	.	206	38
39343 SCHACKENLEBEN	31	383	10	27	.	.	.	463	56
39387 SCHERMCKE	31	368	20	24	.	.	.	438	52
39343 SCHWANEFELD	13	161	185	26
39365 SEEHAUSEN,STADT	43	1 003	59	48	.	.	.	1 120	123
39356 SEGGERDE	.	68	83	12
39356 SIESTEDT	20	353	8	19	.	.	.	416	69
39365 SOMMERSDORF	46	638	10	27	.	.	.	727	118
39171 SUELZETAL	367	5 801	497	658	413	241	51	7 290	778
39343 SUEPLINGEN	40	633	24	34	.	.	.	736	93
39343 UHRSLEBEN	21	253	10	23	.	.	.	325	54
39365 UMMENDORF	46	562	12	36	.	.	.	683	117
39359 VELSDORF	13	107	136	23
39393 VOELPKE	46	892	115	60	.	.	.	1 036	128
39393 WACKERSLEBEN	21	413	18	34	.	.	.	490	63
39356 WALBECK	31	483	7	19	.	.	.	544	71
39164 WANZLEBEN,STADT	142	2 699	234	213	87	54	38	3 179	420
39365 WEFENSLEBEN	74	1 173	47	71	.	.	.	1 347	132
39356 WEFERLINGEN,FLECKEN	84	1 107	80	40	.	.	.	1 256	183
39359 WEGENSTEDT	25	214	6	12	.	.	.	283	55
39167 WELLEN	43	728	19	44	.	.	.	849	100
39517 WENDDORF	6	59	.	.	13	13	.	80	17
39345 WIEGLITZ	16	133	7	13	.	.	.	181	43
39326 WOLMIRSTEDT,STADT	301	4 958	415	332	49	43	35	5 675	695
39365 WORMSDORF	14	333	12	19	.	.	.	378	78
39387 WULFERSTEDT	27	460	11	15	.	.	.	531	84

Anmerkungen siehe Seite 168.

(Fortsetzung): Bestand an Kraftfahrzeugen und Kraftfahrzeuganhängern am 1. Januar 2008 nach Zulassungsbezirken und Gemeinden mit vorangestellter Postleitzahl ¹⁾

Ab 1. Januar 2008 nur noch angemeldete Fahrzeuge **ohne** vorübergehende Stilllegungen/Außerbetriebsetzungen

Zulassungsbezirk mit Unterscheidungskennzeichen Plz Gemeinde	Kraft- räder	Personenkraftwagen		Last- kraft- wagen	Zugmaschinen		Sonstige Kfz einschl. Kraftomni- busse	Kraft- fahrzeuge insge- samt	Kraft- fahr- zeug- anhänger
		ins- gesamt	darunter gewerb- liche Halter		ins- gesamt	dar. land-/ forstwirt- schaftliche Zugma- schinen			
39326 ZIELITZ	91	1 088	59	91	.	.	.	1 303	199
39638 ZOBENITZ	16	210	11	11	.	.	.	271	48
ZUSAMMEN	6 333	102 782	7 227	7 264	4 030	2 832	1 013	121 422	17 592
BLK - BURGENLANDKREIS (15084)									
06628 ABTLOEBNITZ	7	96	116	13
06642 ALTENRODA	30	331	11	26	.	.	.	429	74
06647 BAD BIBRA,STADT	88	1 106	91	114	77	53	11	1 396	238
06628 BAD KOESEN,STADT	236	2 555	155	155	58	47	19	3 023	352
06632 BALGSTAEDT	18	338	27	17	.	.	.	390	66
06632 BAUMERSRODA	9	194	10	13	.	.	.	226	29
06712 BERGISDORF	27	242	14	40	.	.	.	317	61
06647 BILLRODA	21	291	12	26	.	.	.	357	52
06712 BREITENBACH	18	193	6	230	24
06724 BROECHAU	15	252	9	15	.	.	.	301	51
06642 BUCHA	9	161	.	.	13	13	.	189	39
06648 BURGHOLZHAUSEN	12	156	.	13	.	.	.	204	29
06636 BURGSCHEIDUNGEN	24	310	10	13	.	.	.	366	63
06667 BURGWERBEN	51	548	31	41	.	.	.	648	65
06647 BURKERSRODA	10	173	7	.	15	14	.	210	43
06618 CASEKIRCHEN	15	142	.	14	.	.	.	187	40
06618 CROELPA-LOEBSCHUETZ	30	283	9	38	.	.	.	366	43
06686 DEHLITZ (SAALE)	25	353	38	32	.	.	.	416	60
06682 DEUBEN	41	576	37	37	.	.	.	681	86
06727 DOEBRIS	6	47	62	17
06712 DOESCHWITZ	35	526	30	41	.	.	.	642	79
06712 DROYDORF	43	410	18	48	.	.	.	522	64
06722 DROYYIG	70	972	23	31	.	.	.	1 098	124
06632 EBERSRODA	8	113	133	34
06648 ECKARTSBERGA,STADT	77	899	33	37	.	.	.	1 056	133
06712 ELSTERAUE	366	5 345	255	372	166	154	37	6 286	833
06632 FREYBURG (UNSTRUP),STADT	127	2 216	195	176	29	21	12	2 560	391
06712 GEUYNITZ	36	361	12	35	.	.	.	445	55
06618 GIECKAU	18	189	8	18	.	.	.	240	32
06632 GLEINA	34	514	21	33	.	.	.	639	85
06618 GOERSCHEN	24	362	76	67	25	24	35	513	110
06721 GOLDSCHAU	22	206	.	.	13	13	.	250	38
06636 GOLZEN	12	112	.	30	.	.	.	163	46
06667 GOSECK	56	700	49	43	18	15	.	817	86
06712 GRANA	37	411	32	41	.	.	.	512	79
06679 GRANSCHUETZ	31	610	17	48	.	.	.	708	80
06686 GROYGORSCHEN	41	470	18	35	.	.	.	575	92
06688 GROYKORBETHA	121	1 112	49	72	20	19	19	1 344	146
06632 GROEYNITZ	10	79	.	.	14	14	.	113	7
06682 GROEBEN	32	379	15	19	.	.	.	462	73
06667 GROEBITZ	26	284	12	19	.	.	.	349	47
06712 HAYNSBURG	28	313	14	22	.	.	.	387	45
06722 HEIDGRUND	22	398	22	20	.	.	.	462	57
06648 HERRENGOSSESTEDT	16	323	14	22	.	.	.	371	51
06712 HEUCKEWALDE	18	240	14	28	.	.	.	295	40
06636 HIRSCHRODA	16	118	7	.	11	11	.	152	34
06679 HOHENMOELSEN,STADT	314	4 857	221	224	96	78	22	5 513	508
06618 JANISRODA	13	128	8	156	20
06647 KAHLWINKEL	10	212	12	24	.	.	.	297	71
06638 KARSDORF	61	1 018	104	137	84	30	15	1 315	227
06724 KAYNA	56	817	22	43	.	.	.	952	122
06636 KIRCHSCHEIDUNGEN	27	218	9	18	.	.	.	278	51
06647 KLOSTERHAESELER	38	437	11	30	.	.	.	542	65
06682 KRAUSCHWITZ	25	332	7	.	12	12	.	377	63
06712 KRETZSCHAU	49	663	38	43	.	.	.	775	78
06667 LANGENDORF	109	1 392	133	99	.	.	.	1 633	148
06636 LAUCHA AN DER UNSTRUT,STADT	78	1 276	134	193	97	37	11	1 655	334
06667 LEIYLING	74	938	59	51	.	.	.	1 074	110
06618 LEISLAU	15	137	5	12	.	.	.	175	34
06618 LOEBITZ	18	251	5	11	.	.	.	298	32
06647 LOSSA	28	447	6	26	.	.	.	533	91
06727 LUCKENAU	18	296	10	16	.	.	.	332	26
06686 LUETZEN,STADT	82	1 797	105	109	48	30	27	2 063	267
06667 MARKWERBEN	34	391	33	36	.	.	.	476	52
06721 MEINWEH	29	342	13	30	.	.	.	448	65
06642 MEMLEBEN	37	382	19	39	.	.	.	480	83
06618 MERTENDORF	17	416	22	37	.	.	.	504	85
06628 MOELLERN	16	210	7	12	.	.	.	263	48
06618 MOLAU	24	313	9	33	.	.	.	382	66
06679 MUSCHWITZ	63	684	28	33	.	.	.	810	101
06618 NAUMBURG (SAALE),STADT	794	12 756	1 134	803	168	142	183	14 704	1 458
06642 NEBRA (UNSTRUT),STADT	88	1 270	48	73	.	.	.	1 453	167
06682 NESSA	42	569	31	66	.	.	.	698	99
06727 NONNEWITZ	25	473	10	12	.	.	.	535	78
06721 OSTERFELD,STADT	40	794	110	51	.	.	.	907	161
06618 POEDELIST	16	196	.	16	.	.	.	258	48
06686 POSERNA	10	201	8	11	.	.	.	231	24
06667 PRETZSCH	5	100	7	108	13
06618 PRIEYNITZ	16	215	18	25	.	.	.	294	47
06667 PRITITZ	41	594	54	37	.	.	.	695	83
06667 REICHARDTSWERBEN	41	725	28	44	.	.	.	848	121

Anmerkungen siehe Seite 168.

ST

(Fortsetzung): Bestand an Kraftfahrzeugen und Kraftfahrzeuganhängern am 1. Januar 2008 nach Zulassungsbezirken und Gemeinden mit vorangestellter Postleitzahl ¹⁾

Ab 1. Januar 2008 nur noch angemeldete Fahrzeuge ohne vorübergehende Stilllegungen/Außerbetriebsetzungen

Zulassungsbezirk mit Unterscheidungskennzeichen Plz Gemeinde	Kraft- räder	Personenkraftwagen		Last- kraft- wagen	Zugmaschinen		Sonstige Kfz einschl. Kraftomni- busse	Kraft- fahrzeuge insge- samt	Kraft- fahr- zeug- anhänger
		ins- gesamt	darunter gewerb- liche Halter		ins- gesamt	dar. land-/ forstwirt- schaftliche Zugma- schinen			
	1	2	3	4	5	6	7	8	9
06642 REINSDORF	22	323	8	13	.	.	.	370	43
06686 RIPPACH	28	393	11	19	.	.	.	480	72
06686 ROECKEN	23	341	12	16	38	31	11	429	77
06647 SAUBACH	35	408	28	33	.	.	.	499	77
06712 SCHELLBACH	29	313	15	44	.	.	.	398	64
06688 SCHKORTLEBEN	24	348	15	34	.	.	.	417	56
06632 SCHLEBERODA	.	113	126	25
06618 SCHOENBURG	53	724	123	64	.	.	.	871	80
06686 SOESSEN	8	159	17	183	26
06686 STARSIEDEL	32	464	37	30	.	.	.	580	67
06647 STEINBURG	.	116	10	20	20	16	.	160	31
06667 STOESEN,STADT	66	582	22	24	.	.	.	695	65
06667 STORKAU	36	357	13	16	.	.	.	424	63
06667 TAGEWERBEN	33	609	120	43	.	.	.	697	77
06679 TAUCHA	25	382	18	34	.	.	.	452	46
06628 TAUGWITZ	35	519	19	50	.	.	.	648	129
06682 TEUCHERN,STADT	110	1 804	115	109	.	.	.	2 119	222
06647 THALWINKEL	15	109	.	.	14	12	.	146	26
06727 THEISSEN	70	1 101	189	257	50	44	63	1 541	221
06682 TREBNITZ	29	513	22	28	.	.	.	583	71
06648 TROMSDORF	21	243	8	16	.	.	.	300	38
06667 UICHTERITZ	67	846	65	62	.	.	.	1 004	132
06721 UNTERKAKA	14	185	21	30	.	.	.	325	135
06618 UTENBACH	6	76	90	12
06721 WALDAU	32	277	8	17	.	.	.	360	37
06642 WANGEN	13	267	8	23	.	.	.	314	40
06636 WEISCHUETZ	5	103	10	123	21
06722 WEISSENBORN	15	220	11	32	.	.	.	297	35
06667 WEISSENFELS,STADT	556	12 188	1 145	639	107	27	105	13 595	990
06688 WENGELSDORF	57	503	18	32	.	.	.	611	86
06618 WETHAU	35	425	20	14	.	.	.	482	89
06722 WETTERZEUBE	61	634	21	42	.	.	.	774	97
06647 WISCHRODA	19	305	10	29	.	.	.	394	65
06712 WITTGENDORF	36	395	28	51	.	.	.	506	74
06642 WOHLMIRSTEDT	49	493	36	38	.	.	.	634	86
06712 WUERCHWITZ	29	381	22	36	.	.	.	481	82
06712 ZEITZ,STADT	655	11 792	893	702	46	36	66	13 261	1 005
06632 ZEUCHFELD	6	149	.	.	13	13	.	179	20
06679 ZORBAU	43	609	185	294	.	.	.	1 026	223
ZUSAMMEN	6 770	101 625	7 195	7 245	3 244	2 595	960	119 844	14 157
HZ - HARZ (15085)									
38871 ABBENRODE	48	484	7	27	.	.	.	577	69
06507 ALLRODE	29	373	26	36	.	.	.	464	75
38889 ALTENBRAK	12	222	9	12	.	.	.	258	48
38822 ASPENSTEDT	23	329	6	16	.	.	.	387	61
38822 ATHENSTEDT	21	229	10	27	.	.	.	287	41
38835 AUE-FALLSTEIN	320	4 221	215	257	223	170	19	5 040	635
06507 BAD SUDERODE	70	1 004	40	59	.	.	.	1 154	130
06493 BALLENSTEDT,STADT	260	3 674	155	280	82	72	72	4 368	542
38877 BENNECKENSTEIN (HARZ),STADT	61	1 134	64	113	45	20	11	1 364	199
38835 BERSSEL	18	271	7	30	.	.	.	345	44
38889 BLANKENBURG (HARZ),STADT	375	7 616	477	555	89	67	46	8 681	905
38835 BUEHNE	25	311	6	18	.	.	.	380	57
38889 CATTENSTEDT	18	380	4	17	.	.	.	429	46
06493 DANKERODE	60	459	16	49	.	.	.	606	70
38855 DANSTEDT	28	310	10	23	.	.	.	376	44
38871 DARLINGERODE	81	1 362	40	70	.	.	.	1 532	159
38895 DERENBURG,STADT	85	1 360	51	76	.	.	.	1 571	257
06484 DITFURT	51	921	24	97	.	.	.	1 127	165
38871 DRUEBECK	69	889	42	63	.	.	.	1 041	128
38875 ELBINGERODE (HARZ),STADT	232	2 695	134	176	142	48	31	3 276	463
38875 ELEND	10	268	23	13	.	.	.	299	62
06333 FALKENSTEIN/HARZ,STADT	238	3 390	229	265	187	137	41	4 121	626
06507 FRIEDRICHSBRUNN	40	544	16	36	.	.	.	637	90
06507 GERNRODE,STADT	139	1 998	117	176	.	.	.	2 362	267
38822 GROSS QUENSTEDT	38	510	16	27	.	.	.	599	100
06507 GUENTERSBERGE,STADT	41	496	17	32	.	.	.	603	84
38820 HALBERSTADT,STADT	864	17 400	1 724	1 212	168	94	204	19 848	1 859
38829 HARSLIBEN	96	1 318	74	75	53	53	23	1 565	156
06493 HARZGERODE,STADT	155	2 124	157	139	46	27	12	2 476	316
38899 HASSELFELDE,STADT	123	1 626	129	169	109	97	18	2 045	328
06458 HAUSNEINDORF	34	412	13	40	.	.	.	504	67
06458 HEDERSLEBEN	64	748	27	71	58	47	16	957	156
38889 HEIMBURG	38	503	15	42	.	.	.	609	88
06458 HETEBORN	15	199	9	14	.	.	.	240	35
38855 HEUDEBER	41	633	33	80	.	.	.	812	161
38889 HUETTENRODE	33	647	16	36	.	.	.	731	74
38836 HUY	274	4 426	183	267	197	193	32	5 196	673
38871 ILSENBURG (HARZ),STADT	222	3 110	173	144	.	.	.	3 502	293
06493 KOENIGERODE	65	428	13	49	.	.	.	595	78
38871 LANGELN	34	634	13	48	15	15	.	731	117
38822 LANGENSTEIN	63	1 084	68	73	46	46	26	1 292	175
38835 LUETTGENRODE	11	200	7	220	39
06502 NEINSTEDT	44	702	24	43	.	.	.	799	101
06493 NEUDORF	46	372	.	24	.	.	.	458	64

Anmerkungen siehe Seite 168.

(Fortsetzung): Bestand an Kraftfahrzeugen und Kraftfahrzeuganhängern am 1. Januar 2008 nach Zulassungsbezirken und Gemeinden mit vorangestellter Postleitzahl ¹⁾

Ab 1. Januar 2008 nur noch angemeldete Fahrzeuge **ohne** vorübergehende Stilllegungen/Außerbetriebsetzungen

Zulassungsbezirk mit Unterscheidungskennzeichen Plz Gemeinde	Kraft- räder	Personenkraftwagen		Last- kraft- wagen	Zugmaschinen		Sonstige Kfz einschl. Kraftomni- busse	Kraft- fahrzeuge insge- samt	Kraft- fahr- zeug- anhänger
		ins- gesamt	darunter gewerb- liche Halter		ins- gesamt	dar. land-/ forstwirt- schaftliche Zugma- schinen			
39397 NIENHAGEN	20	236	5	13	.	.	.	278	28
38835 OSTERWIECK,STADT	98	1 300	70	95	.	.	.	1 537	222
06484 QUEDLINBURG,STADT	508	9 360	818	781	102	83	43	10 794	1 031
06463 RADISLEBEN	21	267	10	38	.	.	.	348	100
38855 REDDEBER	37	568	59	44	.	.	.	702	92
38835 RHODEN	11	173	192	42
06507 RIEDER	66	1 007	41	94	.	.	.	1 193	164
38822 SARGSTEDT	24	408	10	26	.	.	.	466	53
38835 SCHAUEN	9	173	10	21	.	.	.	216	29
06493 SCHIELO	19	223	14	19	.	.	.	297	45
38879 SCHIERKE	20	376	34	26	.	.	.	434	81
38855 SCHMATZFELD	16	219	.	27	.	.	.	279	48
39397 SCHWANEBECK,STADT	106	1 204	54	165	.	.	.	1 723	542
06507 SIPTENFELDE	28	324	4	31	.	.	.	416	46
38875 SORGE	.	69	79	12
38871 STAPELBURG	75	771	19	40	.	.	.	907	121
06507 STECKLENBERG	22	287	7	16	.	.	.	345	53
38899 STIEGE	25	556	11	40	.	.	.	654	99
06493 STRASSBERG	63	476	14	35	.	.	.	602	107
38822 STROEBECK,SCHACHDORF	40	637	30	68	.	.	.	775	113
38875 TANNE	27	371	8	16	.	.	.	433	49
06502 THALE,STADT	349	5 681	350	355	40	35	28	6 453	575
06502 TIMMENRODE	41	578	12	32	.	.	.	671	96
38889 TRESEBURG	.	56	5	62	6
38871 VECKENSTEDT	52	849	27	62	.	.	.	1 011	136
38871 WASSERLEBEN	45	876	41	73	.	.	.	1 041	148
06502 WEDDERSLEBEN	51	566	12	32	.	.	.	669	102
06458 WEDDERSTEDT	16	226	258	36
38828 WEGELEBEN,STADT	94	1 536	46	87	52	37	11	1 780	267
38855 WERNIGERODE,STADT	862	16 196	1 741	1 053	150	114	146	18 407	1 890
06484 WESTERHAUSEN	92	1 141	48	117	.	.	.	1 394	215
38889 WIENRODE	48	529	22	38	.	.	.	636	113
38835 WUELPERODE	15	161	190	35
ZUSAMMEN	7 519	119 416	7 974	8 549	3 168	2 380	1 054	139 706	16 843
JL - JERICHOWER LAND (15086)									
39175 BIEDERITZ	167	2 733	230	187	38	12	36	3 161	369
39307 BRETTIN	43	484	31	42	.	.	.	591	124
39288 BURG,STADT	667	12 118	1 311	1 085	305	129	162	14 337	1 928
39307 DEMSIN	15	198	15	13	.	.	.	236	41
39291 DOERNITZ	8	119	8	141	27
39291 DREWITZ	27	236	8	27	.	.	.	304	54
39307 ELBE-PAREY	210	4 005	227	221	103	99	33	4 572	827
39307 GENTHIN,STADT	495	6 775	625	607	203	117	105	8 185	1 483
39175 GERWISCH	106	1 511	81	106	.	.	.	1 749	197
39307 GLAUDAU	22	412	32	59	.	.	.	544	155
39175 GOMMERN,STADT	385	6 464	581	511	158	118	74	7 592	1 093
39291 GRABOW	29	414	14	29	.	.	.	500	85
39175 GUEBS	23	241	4	277	38
39279 HOBECK	21	254	.	13	.	.	.	311	69
39291 HOHENWARTHE	56	948	48	41	.	.	.	1 085	157
39319 JERICHOW,STADT	106	1 131	90	88	71	68	17	1 413	245
39307 KADE	39	381	7	45	.	.	.	499	99
39307 KAROW	23	247	5	17	.	.	.	316	82
39307 KLITSCHKE	7	198	.	16	.	.	.	261	54
39175 KOENIGSBORN	23	363	35	40	.	.	.	442	84
39175 KOERBELITZ	21	306	52	54	.	.	.	405	57
39291 KRUSSAU	12	157	7	.	27	27	.	205	32
39291 KUESEL	.	69	.	11	.	.	.	87	12
39279 LOBURG,STADT	68	1 130	52	78	.	.	.	1 324	238
39291 LOSTAU	53	1 219	57	56	.	.	.	1 338	134
39264 LUEBS	11	231	.	14	.	.	.	279	60
39291 MAGDEBURGFORTH	13	155	11	22	.	.	.	199	48
39279 MOECKERN,STADT	293	3 964	294	372	245	198	60	4 934	858
39291 MOESER	120	1 626	141	130	.	.	.	1 893	262
39319 NIELEBOCK	10	132	8	12	.	.	.	182	51
39307 PAPLITZ	18	199	.	.	30	30	.	253	66
39291 PIETZPUHL	8	152	5	172	31
39264 PROEDEL	11	180	8	.	11	11	.	209	34
39319 REDEKIN	35	329	22	31	.	.	.	412	95
39291 REESDORF	23	98	4	133	19
39291 REESEN	14	368	30	33	.	.	.	437	61
39291 RIETZEL	9	99	15	19	.	.	.	155	24
39279 ROSIAN	29	362	15	31	.	.	.	459	109
39307 ROSSDORF	35	322	29	41	.	.	.	421	117
39291 SCHERMEN	56	953	50	77	16	12	11	1 113	164
39307 SCHLAGENTHIN	23	455	22	31	.	.	.	530	91
39291 SCHOPSDORF	17	224	68	82	105	14	12	440	539
39279 SCHWEINITZ	13	203	7	19	.	.	.	241	35
39291 STRESSOW	6	91	110	14
39291 THEESSEN	14	312	19	18	.	.	.	366	64
39291 TRYPPHNA	10	164	15	20	.	.	.	211	33
39307 TUCHEIM	49	751	25	53	.	.	.	923	185
39291 WALLWITZ	6	128	147	27
39175 WOLTERS DORF	10	229	6	.	14	14	.	262	20
39291 WUESTENJERICHOW	6	59	76	15

Anmerkungen siehe Seite 168.

ST

(Fortsetzung): Bestand an Kraftfahrzeugen und Kraftfahrzeuganhängern am 1. Januar 2008 nach Zulassungsbezirken und Gemeinden mit vorangestellter Postleitzahl ¹⁾

Ab 1. Januar 2008 nur noch angemeldete Fahrzeuge **ohne** vorübergehende Stilllegungen/Außerbetriebsetzungen

Zulassungsbezirk mit Unterscheidungskennzeichen Plz Gemeinde	Kraft- räder	Personenkraftwagen		Last- kraft- wagen	Zugmaschinen		Sonstige Kfz einschl. Kraftomni- busse	Kraft- fahrzeuge insge- samt	Kraft- fahr- zeug- anhänger
		ins- gesamt	darunter gewerb- liche Halter		ins- gesamt	dar. land-/ forstwirt- schaftliche Zugma- schinen			
	1	2	3	4	5	6	7	8	9
39307 WULKOW	21	247	7	34	.	.	.	337	81
39307 ZABAKUCK	10	125	-	12	.	.	.	171	70
39291 ZEDDENICK	.	77	91	15
ZUSAMMEN	3 502	54 348	4 338	4 471	2 057	1 488	653	65 031	10 872
MSH - MANSFELD-SUEDHARZ (15087)									
06543 ABBERODE	14	244	21	23	.	.	.	316	44
06313 AHLSDORF	99	1 017	38	58	.	.	.	1 209	135
06542 ALLSTEDT,STADT	99	1 524	104	93	.	.	.	1 756	183
06543 ALTERODE	25	290	19	.	13	13	.	339	47
06317 AMSDORF	30	280	42	45	.	.	.	380	51
06333 ARNSTEDT	21	321	19	17	.	.	.	378	34
06317 ASELEBEN	38	367	24	22	.	.	.	472	54
06308 AUGSDORF	28	339	13	23	.	.	.	398	45
06308 BENNDORF	56	1 047	46	37	.	.	.	1 152	74
06536 BENNUNGEN	39	522	26	24	.	.	.	620	69
06536 BERGA	58	1 028	108	136	71	51	43	1 336	277
06528 BEYERNAUMBURG	34	411	27	29	.	.	.	495	45
06295 BISCHOFRODE	31	384	12	14	.	.	.	444	46
06528 BLANKENHEIM	43	793	21	32	.	.	.	887	93
06295 BORNSTEDT	43	491	14	25	.	.	.	568	67
06333 BRAEUNRODE	20	284	8	13	.	.	.	340	43
06543 BRAUNSCHWENDE	30	339	9	23	.	.	.	419	67
06547 BREITENSTEIN	22	299	31	16	17	16	12	366	57
06536 BREITUNGEN	15	273	.	17	.	.	.	338	53
06528 BRUECKEN (HELM)	24	455	16	23	.	.	.	526	66
06295 BURGSDORF	6	120	140	15
06295 DEDERSTEDT	15	250	28	22	.	.	.	297	42
06536 DIETERSDORF	13	160	4	188	39
06528 DREBSDORF	5	67	96	20
06528 EDERSLEBEN	52	696	41	53	.	.	.	832	111
06295 EISLEBEN,LUTHERSTADT	666	11 091	1 170	765	312	146	103	12 937	1 236
06528 EMSELOH	17	365	12	18	.	.	.	418	53
06317 ERDEBORN	49	587	29	42	.	.	.	699	81
06347 FREIST	19	209	8	13	.	.	.	251	37
06347 FRIEDEBURG (SAALE)	23	278	13	324	47
06347 FRIEDEBURGERHUETTE	18	146	.	12	.	.	.	188	19
06543 FRIESDORF	23	228	10	16	.	.	.	290	40
06347 GERBSTEDT,STADT	113	1 525	64	68	32	29	17	1 755	188
06333 GREIFENHAGEN	6	161	.	.	12	12	.	191	32
06528 HACKPFUEFFEL	13	128	.	12	.	.	.	169	26
06528 HAINRODE	21	183	6	.	23	23	.	238	38
06543 HARKERODE	20	182	21	220	39
06536 HAYN (HARZ)	27	331	10	24	.	.	.	440	67
06295 HEDERSLEBEN	49	532	17	31	.	.	.	657	105
06347 HEILIGENTHAL	54	482	21	28	.	.	.	586	71
06311 HELBRA	146	2 465	227	141	30	19	13	2 795	295
06313 HERGISDORF	80	999	26	33	.	.	.	1 142	127
06543 HERMERODE	4	76	95	28
06333 HETTSTEDT,STADT	377	7 370	612	284	25	23	99	8 155	638
06528 HOLDENSTEDT	23	431	27	31	.	.	.	523	78
06295 HORNBURG	10	194	6	224	30
06308 HUEBITZ	9	190	6	210	13
06347 IHLEWITZ	16	156	183	19
06542 KATHARINENRIETH	6	135	7	15	.	.	.	164	31
06537 KELBRA (KYFFHAEUSER),STADT	81	1 494	75	77	88	67	12	1 752	285
06528 KLEINLEINUNGEN	8	90	108	20
06308 KLOSTERMANSFELD	116	1 465	64	75	.	.	.	1 682	172
06528 LIEDERSDORF	17	163	5	197	22
06317 LUETTCHENDORF	24	365	18	20	.	.	.	427	47
06308 MANSFELD,STADT	406	4 701	307	357	230	188	38	5 732	715
06528 MARTINSRIETH	11	108	4	11	.	.	.	149	22
06542 MITTELHAUSEN	34	335	9	16	.	.	.	399	57
06543 MOLMERSWENDE	10	151	.	16	12	12	.	189	28
06295 NEEHAUSEN	4	118	130	25
06542 NIEDERROEBLINGEN (HELM)	11	279	20	17	.	.	.	328	40
06542 NIENSTEDT	17	225	.	.	19	19	.	269	36
06295 OSTERHAUSEN	50	603	37	47	33	33	13	746	81
06528 POELSFELD	22	253	15	.	19	19	.	306	33
06333 QUENSTEDT	55	475	17	23	36	36	19	608	75
06536 QUESTENBERG	14	169	6	15	27	27	.	225	41
06528 RIETHNORDHAUSEN	13	309	22	31	.	.	.	384	65
06333 RITTERODE	21	213	15	23	.	.	.	281	45
06543 RITZGERODE	8	60	6	.	13	13	.	90	23
06317 ROEBLINGEN AM SEE	111	1 561	73	62	.	.	.	1 747	175
06536 ROSSLA	73	1 231	114	101	53	53	13	1 471	229
06295 ROTTELSLEBEN	20	190	5	13	.	.	.	236	28
06548 ROTTLEBERODE	41	797	53	82	.	.	.	963	192
06456 SANDERSLEBEN (ANHALT),STADT	98	1 032	57	47	.	.	.	1 208	154
06526 SANGERHAUSEN,STADT	808	14 526	1 391	1 044	306	264	124	16 808	1 699
06295 SCHMALZERODE	14	176	9	205	21
06547 SCHWENDA	20	360	12	14	.	.	.	458	45
06317 SEEBURG	23	362	14	11	.	.	.	429	77
06308 SIERSLEBEN	58	810	69	102	.	.	.	1 041	188
06528 SOTTERHAUSEN	8	104	8	.	12	12	.	133	16
06543 STANGERODE	8	207	15	23	25	24	.	263	59

Anmerkungen siehe Seite 168.

(Fortsetzung): Bestand an Kraftfahrzeugen und Kraftfahrzeuganhängern am 1. Januar 2008 nach Zulassungsbezirken und Gemeinden mit vorangestellter Postleitzahl ¹⁾

Ab 1. Januar 2008 nur noch angemeldete Fahrzeuge **ohne** vorübergehende Stilllegungen/Außerbetriebsetzungen

Zulassungsbezirk mit Unterscheidungskennzeichen Plz Gemeinde	Kraft- räder	Personenkraftwagen		Last- kraft- wagen	Zugmaschinen		Sonstige Kfz einschl. Kraftomni- busse	Kraft- fahrzeuge insge- samt	Kraft- fahr- zeug- anhänger
		ins- gesamt	darunter gewerb- liche Halter		ins- gesamt	dar. land-/ forstwirt- schaftliche Zugma- schinen			
06317 STEDTEN	48	570	29	46	.	.	.	677	81
06547 STOLBERG (HARZ),STADT	38	652	63	64	.	.	.	772	95
06333 SYLDA	26	283	5	328	31
06537 TILEDA (KYFFHAEUSER)	34	446	16	47	.	.	.	580	73
06548 UFTRUNGEN	39	583	32	35	.	.	.	706	123
06543 ULZIGERODE	8	108	123	19
06333 WALBECK	46	611	106	74	.	.	.	770	107
06528 WALLHAUSEN	47	1 079	44	57	.	.	.	1 272	194
06318 WANSLEBEN AM SEE	78	870	29	46	.	.	.	999	112
06333 WELBSLEBEN	37	434	21	20	28	28	14	533	83
06333 WELFESHOLZ	20	141	11	19	.	.	.	184	29
06536 WICKERODE	17	179	.	.	17	17	.	219	36
06333 WIEDERSTEDT	55	639	22	47	.	.	.	772	93
06313 WIMMELBURG	48	746	48	26	.	.	.	834	86
06542 WINKEL	17	184	.	22	.	.	.	244	37
06543 WIPPPRA	58	866	71	65	.	.	.	1 040	195
06542 WOLFERSTEDT	37	387	13	21	.	.	.	471	62
06347 ZABENSTEDT	6	125	137	18
ZUSAMMEN	5 512	82 280	5 937	5 256	2 929	2 413	794	96 771	11 304
SK - SAALEKREIS (15088)									
06268 ALBERSRODA	21	253	.	14	.	.	.	314	44
06279 ALBERSTEDT	28	308	352	35
06179 ANGERSDORF	52	733	43	56	.	.	.	885	146
06231 BAD DUERRENBERG,STADT	272	5 105	268	273	59	52	34	5 743	520
06246 BAD LAUCHSTAEDT,STADT	175	2 697	140	125	.	.	.	3 063	282
06268 BARNSTAEDT	51	678	33	84	.	.	.	848	105
06198 BEESENSTEDT	45	726	60	74	.	.	.	869	126
06179 BENNSTEDT	58	1 023	138	56	.	.	.	1 150	122
06217 BEUNA (GEISELTAL)	45	619	86	87	24	23	24	799	90
06188 BRACHSTEDT	39	571	82	103	29	13	16	758	195
06198 BRACHWITZ	47	576	25	29	.	.	.	671	109
06188 BRASCHWITZ	52	744	27	20	.	.	.	825	48
06242 BRAUNSBEDRA,STADT	372	6 147	374	358	87	75	40	7 004	847
06246 DELITZ AM BERGE	47	574	53	64	.	.	.	693	56
06198 DOEBLITZ	19	102	127	18
06198 DOESSEL	18	203	8	15	.	.	.	245	33
06420 DOMNITZ	32	432	13	25	.	.	.	520	90
06179 DORNSTEDT	23	440	43	48	.	.	.	534	89
06279 ESPERSTEDT	19	411	10	14	.	.	.	464	66
06279 FARNSTAEDT	40	796	120	104	.	.	.	987	157
06198 FIENSTEDT	10	132	11	13	.	.	.	157	25
06254 FRIEDENSDORF	28	186	226	27
06217 GEUSA	72	850	38	43	.	.	.	992	143
06198 GIMRITZ	11	186	11	15	.	.	.	216	23
06193 GOETSCHETAL	240	3 558	313	361	25	24	32	4 216	530
06254 GUENTHERSDORF	49	1 143	451	33	.	.	.	1 238	181
06179 HOEHNSTEDT	74	906	46	47	.	.	.	1 097	166
06188 HOHENTHURM	42	928	74	1 017	.	.	.	2 006	105
06254 HORBURG-MASSLAU	23	317	42	24	.	.	.	373	41
06184 KABELSKETAL	329	5 235	498	401	77	37	59	6 101	735
06246 KLOBIKAU	41	330	14	30	.	.	.	420	50
06198 KLOSCHWITZ	15	258	19	17	.	.	.	299	36
06254 KOETSCHLITZ	49	576	57	175	.	.	.	885	294
06231 KOETZSCHAU	122	1 160	39	70	.	.	.	1 402	203
06231 KREYPAU	14	228	29	33	.	.	.	292	69
06193 KROSIGK	48	469	14	24	.	.	.	558	61
06193 KUETTEN	16	252	11	12	.	.	.	283	33
06188 LANDSBERG,STADT	309	5 067	609	624	146	61	61	6 207	918
06179 LANGENBOGEN	87	1 374	39	36	.	.	.	1 508	109
06237 LEUNA,STADT	253	3 907	714	441	60	31	113	4 774	554
06120 LIESKAU	78	1 684	90	38	.	.	.	1 811	121
06193 LOEBEJUEN,STADT	65	1 189	96	117	.	.	.	1 400	190
06217 MERSEBURG,STADT	803	15 632	1 875	1 118	343	67	134	18 030	1 637
06246 MILZAU	57	537	19	34	.	.	.	658	103
06193 MORL	44	537	26	43	.	.	.	637	76
06249 MUECHELN (GEISELTAL),STADT	328	4 957	254	322	139	137	40	5 786	679
06193 NAUENDORF	70	999	41	54	.	.	.	1 156	108
06231 NEMPITZ	13	190	12	210	28
06268 NEMSDORF-GOEHRENDORF	55	600	34	51	.	.	.	803	119
06198 NEUTZ-LETTEWITZ	42	461	9	19	.	.	.	536	63
06188 NIEMBERG	65	834	65	91	.	.	.	1 004	105
06268 OBHAUSEN	70	1 008	42	59	.	.	.	1 159	127
06231 OEBLES-SCHLECHTEWITZ	7	121	133	15
06268 OECHLITZ	28	296	16	28	.	.	.	373	63
06188 OPPIN	77	990	80	91	22	19	39	1 219	166
06193 OSTRU	51	681	27	36	.	.	.	822	150
06188 PEISSEN	72	700	119	96	23	20	14	905	155
06193 PETERSBERG	36	406	26	23	.	.	.	469	61
06193 PLOETZ	33	406	23	29	.	.	.	478	85
06268 QUERFURT,STADT	449	6 806	644	571	261	179	137	8 224	999
06231 RODDEN	10	150	.	19	.	.	.	197	51
06420 ROTHENBURG	25	440	20	17	.	.	.	492	40
06179 SALZMUENDE	116	1 398	61	77	.	.	.	1 622	166
06255 SCHAFFSTAEDT,STADT	54	1 110	70	86	.	.	.	1 304	170
06179 SCHKOPAU	483	6 475	428	467	143	82	89	7 657	1 025

Anmerkungen siehe Seite 168.

ST

(Fortsetzung): Bestand an Kraftfahrzeugen und Kraftfahrzeuganhängern am 1. Januar 2008 nach Zulassungsbezirken und Gemeinden mit vorangestellter Postleitzahl ¹⁾

Ab 1. Januar 2008 nur noch angemeldete Fahrzeuge ohne vorübergehende Stilllegungen/Außerbetriebsetzungen

Zulassungsbezirk mit Unterscheidungskennzeichen Plz Gemeinde	Kraft- räder	Personenkraftwagen		Last- kraft- wagen	Zugmaschinen		Sonstige Kfz einschl. Kraftomni- busse	Kraft- fahrzeuge insge- samt	Kraft- fahr- zeug- anhänger
		ins- gesamt	darunter gewerb- liche Halter		ins- gesamt	dar. land-/ forstwirt- schaftliche Zugma- schinen			
	1	2	3	4	5	6	7	8	9
06179 SCHOCHWITZ	55	769	43	63	.	.	.	915	118
06279 SCHRAPLAU,STADT	44	737	29	39	.	.	.	874	167
06188 SCHWERZ	16	307	15	25	.	.	.	362	50
06237 SPERGAU	47	665	69	78	23	23	14	827	93
06268 STEIGRA	82	524	40	58	96	58	15	775	171
06179 STEUDEN	51	596	25	33	.	.	.	707	73
06179 TEUTSCHENTHAL	424	5 588	434	525	68	41	55	6 660	751
06231 TOLLWITZ	53	686	37	120	.	.	.	913	145
06254 WALLENDORF (LUPPE)	36	466	25	25	.	.	.	541	95
06198 WETTIN,STADT	90	1 024	58	83	.	.	.	1 224	153
06179 ZAPPENDORF	66	922	36	52	.	.	.	1 061	100
06254 ZOESCHEN	39	578	25	46	.	.	.	689	74
06254 ZWEIMEN	28	180	18	21	.	.	.	245	46
ZUSAMMEN	7 449	111 849	9 495	9 645	2 876	1 916	1 160	132 979	16 019
SLK - SALZLANDKREIS (15089)									
06420 ALSLEBEN (SAALE),STADT	99	1 382	76	151	.	.	.	1 685	267
39439 AMESDORF	39	424	6	13	.	.	.	499	48
06449 ASCHERSLEBEN,STADT	606	11 127	1 159	644	166	139	106	12 649	1 014
06408 BAALBERGE	40	806	87	43	.	.	.	927	102
39249 BARBY (ELBE),STADT_	127	2 012	110	148	94	40	15	2 396	307
06406 BERNBURG (SAALE),STADT	751	13 549	1 483	885	202	104	171	15 558	1 407
06408 BIENDORF	29	426	12	24	.	.	.	497	63
39221 BIERE	101	1 238	53	88	.	.	.	1 478	171
39435 BORNE	54	727	24	33	.	.	.	834	98
39240 BREITENHAGEN	40	272	4	15	.	.	.	335	40
39240 CALBE (SAALE),STADT	323	4 895	374	327	113	90	36	5 694	651
06408 COERMIGK	27	304	12	18	.	.	.	352	42
06456 DROHNDORF	15	275	12	24	.	.	.	326	39
06420 EDLAU	31	265	11	16	17	17	14	343	56
39435 EGELN,STADT	111	1 916	214	148	60	42	37	2 272	306
39221 EGGERSDORF	44	685	27	39	.	.	.	785	87
39221 EICKENDORF	17	573	10	31	15	15	14	650	70
39448 ETGERSLEBEN	14	402	14	14	.	.	.	447	62
39240 FOERDERSTEDT	228	2 955	145	187	64	62	19	3 453	431
06456 FRECKLEBEN	28	375	14	20	.	.	.	449	50
06449 FRIEDRICHSAUE	7	120	142	30
06464 FROSE	48	734	30	44	.	.	.	842	97
06466 GATERSLEBEN	84	1 111	60	82	.	.	.	1 322	164
06429 GERBITZ	45	355	17	30	.	.	.	456	45
06420 GERLEBOGK	12	192	8	21	.	.	.	238	32
06449 GIERLSLEBEN	39	551	16	23	.	.	.	630	83
39249 GLINDE	16	182	8	.	16	16	.	222	35
39249 GNADAU	16	210	14	14	.	.	.	248	33
06408 GROENA	35	334	16	26	.	.	.	405	56
39240 GROSS ROSENBURG	69	902	50	58	.	.	.	1 095	162
06449 GROSS SCHIERSTEDT	26	333	21	23	.	.	.	420	51
39221 GROSSMUEHLINGEN	48	491	15	35	.	.	.	601	83
39439 GUESTEN,STADT	101	1 793	98	108	13	13	17	2 032	222
39448 HAKEBORN	27	430	6	15	11	11	.	483	62
06449 HECKLINGEN,STADT	289	4 002	254	236	130	101	53	4 710	587
06467 HOYM,STADT	79	1 196	127	84	47	44	14	1 420	190
06408 ILBERSTEDT	45	611	40	60	.	.	.	738	105
39221 KLEINMUEHLINGEN	34	348	10	18	.	.	.	424	50
06420 KOENNERN,STADT	327	4 176	201	317	203	119	34	5 057	790
06408 LATDORF	25	414	9	23	.	.	.	473	68
39240 LOEDDERITZ	8	141	5	12	.	.	.	173	24
06456 MEHRINGEN	56	627	14	37	.	.	.	768	112
06469 NACHTERSTEDT	67	1 029	41	35	.	.	.	1 138	105
06449 NEU KOENIGSAUE	18	184	11	.	13	13	.	225	44
06429 NEUGATTERSLEBEN	27	512	54	20	13	13	11	583	61
39418 NEUNDORF (ANHALT)	91	1 285	80	67	.	.	.	1 467	160
06429 NIENBURG (SAALE),STADT	176	2 081	71	96	35	29	17	2 405	275
06408 PEISSEN	40	752	36	62	.	.	.	868	121
06425 PLOETZKAU	56	751	14	42	.	.	.	872	124
39245 PLOETZKY	33	619	18	19	.	.	.	684	86
06429 POBZIG	19	200	.	11	.	.	.	245	33
39249 POEMMELTE	15	329	.	17	.	.	.	382	54
06408 POLEY	23	335	.	12	.	.	.	382	60
39245 PRETZIEN	55	590	35	49	.	.	.	703	90
06408 PREUSSLITZ	38	444	11	15	.	.	.	512	58
39221 RANIES	17	210	14	29	.	.	.	271	43
39240 SACHSENDORF	12	177	11	15	.	.	.	225	37
06449 SCHACKENTHAL	11	200	16	11	.	.	.	233	35
06425 SCHACKSTEDT	18	252	10	20	.	.	.	304	54
06449 SCHADELEBEN	20	413	12	14	.	.	.	465	68
39218 SCHOENEBECK (ELBE),STADT	713	14 507	1 377	1 051	116	62	92	16 479	1 608
39418 STASSFURT,STADT	518	10 054	920	708	145	73	48	11 473	1 209
39435 TARTHUN	21	414	18	39	.	.	.	497	83
39249 TORNITZ	35	295	8	39	.	.	.	404	64
39435 UNSEBURG	46	679	38	45	.	.	.	811	134
06429 WEDLITZ	20	212	5	14	.	.	.	256	43
39221 WELSLEBEN	81	992	25	61	.	.	.	1 160	119
39249 WESPEN	5	139	155	15
06449 WESTDORF	32	559	21	25	.	.	.	631	61
39448 WESTEREGELN	69	1 019	74	61	.	.	.	1 195	160
06420 WIENDORF	16	176	7	13	.	.	.	210	24

Anmerkungen siehe Seite 168.

(Fortsetzung): Bestand an Kraftfahrzeugen und Kraftfahrzeuganhängern am 1. Januar 2008 nach Zulassungsbezirken und Gemeinden mit vorangestellter Postleitzahl ¹⁾

Ab 1. Januar 2008 nur noch angemeldete Fahrzeuge **ohne** vorübergehende Stilllegungen/Außerbetriebsetzungen

Zulassungsbezirk mit Unterscheidungskennzeichen Plz Gemeinde	Kraft- räder	Personenkraftwagen		Last- kraft- wagen	Zugmaschinen		Sonstige Kfz einschl. Kraftomni- busse	Kraft- fahrzeuge insge- samt	Kraft- fahr- zeug- anhänger
		ins- gesamt	darunter gewerb- liche Halter		ins- gesamt	dar. land-/ forstwirt- schaftliche Zugma- schinen			
06408 WOHLSDORF	14	262	5	23	.	.	.	312	53
39435 WOLMIRSLEBEN	44	826	34	38	16	15	13	937	103
39221 ZENS	21	152	184	20
39240 ZUCHAU	13	185	5	11	.	.	.	223	33
ZUSAMMEN	6 544	104 695	7 853	6 830	2 457	1 851	893	121 419	13 629
SDL - STENDAL (15090)									
39596 ALTENZAUN	4	76	86	24
39596 ARNEBURG,STADT	53	884	82	95	67	14	17	1 116	267
39615 AULOSEN	10	121	.	.	24	24	.	162	34
39596 BABEN	9	87	4	109	32
39579 BADINGEN	17	283	7	.	25	25	.	337	64
39606 BALLERSTEDT	7	162	7	.	26	26	.	200	53
39596 BEELITZ	.	56	68	11
39606 BEHRENDORF	15	250	9	19	.	.	.	328	68
39579 BELLINGEN	16	149	6	26	.	.	.	220	42
39624 BERKAU	11	242	.	18	.	.	.	293	65
39596 BERTKOW	13	176	11	.	30	29	.	232	35
39615 BEUSTER	25	270	9	28	.	.	.	364	75
39517 BIRKHOLZ	17	207	13	26	.	.	.	265	51
39629 BISMARCK (ALTMARK),STADT	117	1 516	93	103	71	63	15	1 822	342
39517 BITTKAU	27	381	7	16	.	.	.	431	93
39517 BOELSDORF	10	163	184	28
39606 BOOCK	12	162	.	17	.	.	.	211	44
39606 BRETSCHE	29	338	15	25	37	30	.	429	102
39517 BUCH	15	216	6	17	.	.	.	271	63
39579 BUCHHOLZ	8	160	4	13	.	.	.	196	56
39624 BUESTE	20	204	6	16	.	.	.	249	59
39517 COBBEL	7	148	5	32	.	.	.	210	32
39579 DAHLEN	32	393	24	38	.	.	.	503	114
39579 DEMKER	13	207	19	35	16	16	24	295	61
39606 DOBBERKAU	21	148	8	15	.	.	.	222	58
39606 DUESEDAU	13	178	7	.	20	20	.	223	41
39596 EICHSTEDT (ALTMARK)	13	271	24	26	13	13	.	323	52
39606 ERXLEBEN	17	273	4	14	28	28	.	332	89
39615 FALKENBERG	4	143	7	.	12	11	.	169	37
39524 FISCHBECK (ELBE)	23	404	51	26	.	.	.	504	112
39606 FLESSAU	31	593	16	46	.	.	.	714	160
39606 GAGEL	4	78	.	.	13	13	.	99	19
39579 GARLIPP	10	103	128	23
39615 GEESTGOTTBERG	11	247	25	48	.	.	.	323	69
39606 GLADIGAU	24	214	8	20	.	.	.	285	67
39579 GOLDBECK	46	715	43	53	23	21	21	858	152
39615 GOLLENSDORF	4	171	.	.	23	23	.	209	48
39579 GRASSAU	10	142	6	17	.	.	.	196	45
39517 GRIEBEN	26	457	30	33	.	.	.	552	98
39579 GROBLEBEN	5	53	66	10
39615 GROSS GARZ	28	429	14	40	.	.	.	551	139
39579 GROSS SCHWECHTEN	23	345	12	27	.	.	.	427	90
39590 HAEMERTEN	9	120	.	11	.	.	.	146	27
39596 HASSEL	21	518	15	17	.	.	.	569	64
39524 HAVELBERG,STADT	212	3 625	263	247	124	111	31	4 239	770
39590 HEEREN	21	325	7	17	.	.	.	375	49
39606 HEILIGENFELDE	.	113	127	30
39596 HINDENBURG	8	233	14	20	.	.	.	296	85
39596 HOHENBERG-KRUSEMARK	26	380	17	27	.	.	.	471	97
39524 HOHENGEOHREN	10	220	10	24	.	.	.	274	64
39606 HOHENWULSCH	13	230	39	38	.	.	.	317	97
39629 HOLZHAUSEN	5	68	79	14
39517 HUESELITZ	14	158	185	37
39606 IDEN	32	464	19	37	.	.	.	587	111
39599 INSEL	25	444	23	64	.	.	.	568	123
39517 JERCHEL	14	91	15	116	22
39599 KAETHEN	5	70	.	15	.	.	.	98	25
39524 KAMERN	32	435	42	40	.	.	.	560	116
39517 KEHNERT	11	203	11	35	.	.	.	259	47
39579 KLAEDEN	34	394	22	42	.	.	.	493	79
39579 KLEIN SCHWECHTEN	19	295	13	18	.	.	.	371	92
39524 KLJETZ	40	802	53	52	35	31	15	944	236
39606 KOENIGSMARK	8	266	.	15	.	.	.	320	68
39629 KOENNIGDE	7	84	110	23
39606 KOSSEBAU	7	162	6	.	16	16	.	194	45
39624 KREMKAU	13	118	.	.	28	28	.	166	44
39606 KREVESE	23	323	9	.	45	45	.	403	102
39615 KRUEDEN	21	399	11	53	.	.	.	514	150
39590 LANGENSALZWEDEL	12	134	6	.	11	11	.	160	24
39615 LICHTERFELDE	10	165	5	.	22	22	.	206	43
39596 LINDTORF	10	212	12	17	.	.	.	298	54
39615 LOSENRADE	11	104	127	27
39615 LOSSE	4	64	73	21
39606 LUECKSTEDT	18	330	8	22	64	60	18	452	102
39517 LUEDERITZ	43	622	68	59	53	47	16	793	134
39606 MESEBERG	25	188	.	16	.	.	.	251	64
39624 MESSDORF	43	386	15	26	56	55	18	529	135
39590 MILTERN	16	243	13	20	.	.	.	321	68
39599 MOERINGEN	41	434	15	13	.	.	.	523	65
39599 NAHRSTEDT	14	169	.	.	11	11	.	203	38

Anmerkungen siehe Seite 168.

ST

(Fortsetzung): Bestand an Kraftfahrzeugen und Kraftfahrzeuganhängern am 1. Januar 2008 nach Zulassungsbezirken und Gemeinden mit vorangestellter Postleitzahl ¹⁾

Ab 1. Januar 2008 nur noch angemeldete Fahrzeuge **ohne** vorübergehende Stilllegungen/Außerbetriebsetzungen

Zulassungsbezirk mit Unterscheidungskennzeichen Plz Gemeinde	Kraft- räder	Personenkraftwagen		Last- kraft- wagen	Zugmaschinen		Sonstige Kfz einschl. Kraftomni- busse	Kraft- fahrzeuge insge- samt	Kraft- fahr- zeug- anhänger
		ins- gesamt	darunter gewerb- liche Halter		ins- gesamt	dar. land-/ forstwirt- schaftliche Zugma- schinen			
	1	2	3	4	5	6	7	8	9
39524 NEUERMARK-LUEBARS	17	194	12	.	22	22	.	243	43
39615 NEUKIRCHEN (ALTMARK)	7	150	4	.	18	14	.	185	55
39606 OSTERBURG (ALTMARK),STADT	156	3 361	389	355	60	57	70	4 002	786
39615 POLLITZ	15	158	.	22	.	.	.	219	70
39579 QUERSTEDT	9	121	.	.	14	14	.	151	27
39517 RINGFURTH	9	167	7	.	11	.	.	199	39
39579 ROCHAU	39	391	15	25	.	.	.	509	122
39606 ROSSAU	11	240	.	16	.	.	.	293	72
39524 SANDAU (ELBE),STADT	40	516	38	32	.	.	.	608	116
39606 SANDAUERHOLZ	9	101	123	26
39596 SANNE	6	98	5	.	16	16	.	129	29
39579 SCHAEPLITZ	.	61	71	11
39517 SCHELLDORF	.	67	.	11	18	16	.	99	27
39517 SCHERNEBECK	14	133	159	22
39579 SCHERNIKAU	26	278	10	17	.	.	.	356	59
39579 SCHINNE	14	277	8	14	.	.	.	328	57
39615 SCHOENBERG	21	317	17	18	.	.	.	377	100
39524 SCHOENFELD	17	139	.	11	.	.	.	187	37
39524 SCHOENHAUSEN (ELBE)	68	1 017	77	105	63	61	11	1 264	220
39517 SCHOENWALDE (ALTMARK)	8	61	.	.	15	15	.	89	25
14715 SCHOLLENE	58	699	22	38	61	61	13	869	174
39606 SCHORSTEDT	15	172	8	.	33	33	.	227	54
39596 SCHWARZHOLZ	14	125	.	.	19	19	.	169	24
39615 SEEHAUSEN (ALTMARK),STADT	95	1 948	158	180	63	52	39	2 325	498
39599 STAATS	9	153	8	.	12	.	.	186	39
39599 STEINFELD (ALTMARK)	19	193	6	11	.	.	.	242	49
39576 STENDAL,STADT	788	15 895	2 236	1 281	167	121	176	18 307	2 303
39590 STORKAU (ELBE)	5	98	11	.	15	15	.	126	36
39517 TANGERHUETTE,STADT	147	2 649	255	188	63	37	24	3 071	546
39590 TANGERMUENDE,STADT	252	4 416	418	321	73	39	33	5 095	729
39517 UCHTDORF	8	170	5	13	.	.	.	203	40
39599 UCHTSRINGE	22	496	59	20	12	12	16	566	84
39579 UENGLINGEN	31	641	30	39	.	.	.	717	90
39517 UETZ	6	141	43	157	26
39599 VINZELBERG	11	142	.	12	.	.	.	182	33
39599 VOLGFELDE	10	110	.	17	.	.	.	150	23
39615 WAHRENBERG	23	205	8	13	.	.	.	260	52
39606 WALSLEBEN	13	254	4	13	.	.	.	304	57
39615 WANZER	7	58	83	29
39517 WEISSEWARTE	16	227	9	14	.	.	.	264	48
39615 WENDEMARK	12	122	.	.	17	17	.	159	36
39615 WERBEN (ELBE),STADT	34	388	10	22	.	.	.	475	98
39517 WINDBERGE	19	157	9	15	.	.	.	216	44
39579 WITTENMOOR	9	135	165	31
39524 WULKAU	8	216	14	15	.	.	.	265	70
39524 WUST	24	452	17	56	.	.	.	589	161
ZUSAMMEN	3 826	63 515	5 284	5 000	3 296	2 980	805	76 442	13 833
WB - WITTENBERG (15091)									
06888 ABTSDORF	53	787	30	26	.	.	.	879	138
06925 ANNABURG,STADT	107	1 874	125	116	59	35	14	2 170	464
06922 AXIEN	22	315	17	14	.	.	.	382	86
06905 BAD SCHMIEDEBERG,STADT	199	2 189	130	140	.	.	.	2 583	401
06925 BETHAU	4	127	9	19	14	.	.	164	46
06895 BOSSDORF	28	386	15	26	.	.	.	499	113
06862 BRAESEN	12	95	5	122	20
06785 BRANDHORST	4	65	7	21	.	.	.	95	24
06895 BUELZIG	30	473	11	23	.	.	.	537	98
06869 BUKO	9	123	5	147	37
06869 COBBELSDORF	24	357	38	52	.	.	.	481	107
06869 COSWIG (ANHALT),STADT	220	3 826	259	245	28	19	52	4 371	665
06888 DABRUN	35	430	10	17	.	.	.	514	94
06888 DIETRICHSDORF	14	133	169	48
06869 DUEBEN	11	166	11	12	.	.	.	206	48
06918 ELSTER (ELBE)	86	1 405	98	115	31	22	15	1 652	349
06888 EUTZSCH	15	357	7	24	.	.	.	406	77
06918 GADEGAST	15	121	5	19	.	.	.	166	33
06901 GLOBIG-BLEDDIN	21	323	16	20	.	.	.	374	94
06786 GOHRAU	31	258	12	18	.	.	.	315	53
06773 GRAEFENHAINICHEN,STADT	257	4 125	397	307	41	37	19	4 749	699
06869 GRIEBO	27	342	17	20	.	.	.	401	85
06786 GRIESEN	13	181	8	25	.	.	.	227	37
06925 GROSS NAUNDORF	29	431	26	74	.	.	.	570	160
06785 HORSTDORF	46	353	14	29	.	.	.	452	89
06862 HUNDELUF	13	165	.	.	25	25	.	207	33
06862 JEBER-BERGFRIEDEN	19	383	14	23	15	15	.	440	83
06917 JESSEN (ELSTER),STADT	575	8 395	799	719	510	413	126	10 325	2 346
06785 KAKAU	23	385	15	29	.	.	.	485	80
06773 KEMBERG,STADT	182	2 793	181	251	121	79	52	3 399	679
06869 KLIKEN	54	714	83	99	.	.	.	906	170
06917 KLOEDEN	24	351	17	13	.	.	.	410	96
06869 KOESELITZ	12	104	128	27
06905 KORGAU	15	208	12	15	.	.	.	258	56
06895 KROPSTAEDT	63	799	51	49	.	.	.	937	191
06922 LABRUN	6	72	.	.	11	.	.	97	28
06922 LEBIEN	12	242	16	21	.	.	.	302	60
06888 LEETZA	15	217	4	.	27	27	.	266	60

Anmerkungen siehe Seite 168.

(Fortsetzung): Bestand an Kraftfahrzeugen und Kraftfahrzeuganhängern am 1. Januar 2008 nach Zulassungsbezirken und Gemeinden mit vorangestellter Postleitzahl ¹⁾

Ab 1. Januar 2008 nur noch angemeldete Fahrzeuge **ohne** vorübergehende Stilllegungen/Außerbetriebsetzungen

Zulassungsbezirk mit Unterscheidungskennzeichen Plz Gemeinde	Kraft- räder	Personenkraftwagen		Last- kraft- wagen	Zugmaschinen		Sonstige Kfz einschl. Kraftomni- busse	Kraft- fahrzeuge insge- samt	Kraft- fahr- zeug- anhänger
		ins- gesamt	darunter gewerb- liche Halter		ins- gesamt	dar. land-/ forstwirt- schaftliche Zugma- schinen			
06918 LISTERFEHRDA	15	210	11	20	.	.	.	249	53
06905 MEURO	26	362	16	60	.	.	.	484	98
06888 MOCHAU	39	360	12	40	.	.	.	457	88
06791 MOEHLAU	63	924	31	40	.	.	.	1 034	201
06869 MOELLENSDORF	7	114	9	136	36
06888 MUEHLANGER	73	814	33	51	.	.	.	980	202
06918 NAUNDORF BEI SEYDA	.	87	105	32
06785 ORANIENBAUM,STADT	175	1 796	158	169	37	32	36	2 213	312
06922 PLOSSIG	18	144	.	15	.	.	.	206	68
06922 PRETTIN,STADT	79	1 070	38	61	.	.	.	1 243	230
06909 PRETZSCH (ELBE),STADT	45	857	43	40	.	.	.	977	181
06909 PRIESITZ	18	152	187	52
06901 RACKITH	21	364	24	34	33	25	18	470	106
06773 RADIS	47	744	36	64	16	12	.	871	190
06862 RAGOESEN	12	152	8	14	.	.	.	203	58
06786 REHSEN	19	162	5	198	49
06786 RIESIGK	17	128	.	14	.	.	.	177	42
06773 ROTTA	33	572	24	37	.	.	.	670	137
06773 SCHKOENA	50	472	18	30	.	.	.	569	108
06785 SCHLEESEN	27	300	10	29	22	.	.	378	85
06901 SCHNELLIN	15	191	5	.	15	15	.	228	45
06917 SCHUETZBERG	.	89	4	.	19	19	.	112	25
06773 SELBITZ	23	259	6	.	21	21	.	319	51
06869 SENST	4	145	163	31
06862 SERNO	20	242	4	27	.	.	.	315	61
06774 SOELLICHAU	30	557	34	43	.	.	.	659	166
06862 STACKELITZ	10	134	16	36	.	.	.	213	64
06896 STRAACH	39	530	32	32	.	.	.	628	121
06862 THIESEN	28	436	16	36	.	.	.	526	102
06774 TORNAU	21	360	20	22	.	.	.	424	95
06909 TREBITZ	33	696	21	48	.	.	.	812	137
06773 UTHAUSEN	11	120	6	145	25
06786 VOCKERODE	66	927	52	54	24	19	11	1 082	143
06901 WARTENBURG	19	427	23	20	.	.	.	492	80
06886 WITTENBERG,LUTHERSTADT	1 261	21 467	2 105	1 443	289	179	158	24 618	3 539
06786 WOERLITZ,STADT	57	831	39	59	.	.	.	977	153
06869 WOERPEN	8	132	5	.	12	.	.	158	62
06895 ZAHNA,STADT	136	1 837	129	110	47	40	36	2 166	352
06918 ZEMNICK	4	59	8	.	14	14	.	82	19
06888 ZOERNIGALL	53	553	15	31	.	.	.	643	125
06791 ZSCHORNEWITZ	112	1 444	74	69	.	.	.	1 631	243
ZUSAMMEN	5 063	75 290	5 571	5 445	2 472	2 011	721	88 991	15 941
LAND INSGESAMT	71 183	1 184 174	95 409	84 233	33 301	25 765	11 492	1 384 383	178 406
THÜRINGEN									
EF - ERFURT, STADT *) (16051)									
99084 ERFURT	4 939	85 315	11 479	7 572	831	578	884	99 541	8 308
ZUSAMMEN	4 939	85 315	11 479	7 572	831	578	884	99 541	8 308
G - GERA, STADT (16052)									
07545 GERA	2 230	44 709	3 953	2 809	580	365	327	50 655	4 046
ZUSAMMEN	2 230	44 709	3 953	2 809	580	365	327	50 655	4 046
J - JENA, STADT (16053)									
07743 JENA	2 344	40 663	4 103	2 117	281	237	278	45 683	3 393
ZUSAMMEN	2 344	40 663	4 103	2 117	281	237	278	45 683	3 393
SHL - SUHL, STADT (16054)									
98527 SUHL	1 149	20 486	1 413	1 207	119	98	226	23 187	2 059
ZUSAMMEN	1 149	20 486	1 413	1 207	119	98	226	23 187	2 059
WE - WEIMAR,-STADT (16055)									
99423 WEIMAR	1 595	26 086	2 854	1 671	170	147	223	29 745	2 220
ZUSAMMEN	1 595	26 086	2 854	1 671	170	147	223	29 745	2 220
EA - EISENACH (16056)									
99817 EISENACH, STADT	1 129	20 197	2 888	1 309	253	216	227	23 115	2 055
ZUSAMMEN	1 129	20 197	2 888	1 309	253	216	227	23 115	2 055
EIC - EICHSFELD (16061)									
37318 ARENSHAUSEN	31	573	21	48	.	.	.	666	98
37318 ASBACH-SICKENBERG	7	66	.	.	13	13	.	93	13
37339 BERLINGERODE	56	684	25	46	.	.	.	827	89
37308 BERNTERODE (BEI HEILBAD HEILIG)	14	145	4	20	.	.	.	194	33
37355 BERNTERODE (BEI WORBIS)	44	700	15	55	.	.	.	825	88
37318 BIRKENFELDE	26	326	4	11	.	.	.	379	59
37345 BISCHOFFERODE	77	1 115	41	106	.	.	.	1 424	284

Anmerkungen siehe Seite 168.

^{*)} Einschließlich LPD Erfurt.

(Fortsetzung): Bestand an Kraftfahrzeugen und Kraftfahrzeuganhängern am 1. Januar 2008 nach Zulassungsbezirken und Gemeinden mit vorangestellter Postleitzahl ¹⁾

Ab 1. Januar 2008 nur noch angemeldete Fahrzeuge **ohne** vorübergehende Stilllegungen/Außerbetriebsetzungen

Zulassungsbezirk mit Unterscheidungskennzeichen Plz Gemeinde	Kraft- räder	Personenkraftwagen		Last- kraft- wagen	Zugmaschinen		Sonstige Kfz einschl. Kraftomni- busse	Kraft- fahrzeuge insge- samt	Kraft- fahr- zeug- anhänger
		ins- gesamt	darunter gewerb- liche Halter		ins- gesamt	dar. land-/ forstwirt- schaftliche Zugma- schinen			
	1	2	3	4	5	6	7	8	9
37345 BOCKELNHAGEN	17	267	15	12	.	.	.	336	42
37308 BODENRODE-WESTHAUSEN	52	665	16	59	.	.	.	819	135
37318 BORNHAGEN	.	159	172	22
37339 BREHME	36	586	.	16	.	.	.	660	72
37339 BREITENWORBIS	83	1 108	51	109	.	.	.	1 371	248
37359 BUETTSTEDT	42	521	6	29	.	.	.	625	104
37339 BUHLA	22	384	18	21	.	.	.	448	70
37318 BURGWALDE	20	146	.	.	14	14	.	191	24
37355 DEUNA	38	544	47	75	99	37	13	769	152
37318 DIETERODE	.	58	73	12
37318 DIETZENRODE/VATTERODE	6	69	87	19
37351 DINGELSTAEDT, STADT	132	2 429	219	221	73	51	21	2 876	389
37339 ECKLINGERODE	26	392	6	13	.	.	.	455	63
37359 EFFELDER	45	695	7	67	.	.	.	873	115
37318 EICHSTRUTH	.	54	63	15
37339 FERNA	15	306	8	28	.	.	.	366	46
37318 FREIENHAGEN	11	187	.	.	28	28	.	237	40
37318 FRETTERODE	12	110	.	.	19	19	.	147	26
37308 GEISLEDEN	49	633	21	55	.	.	.	785	131
37308 GEISMAR	52	705	17	56	26	26	15	854	115
37318 GERBERSHAUSEN	29	387	.	28	.	.	.	464	56
37339 GERNRODE	53	880	13	52	66	15	16	1 067	173
37355 GERTERODE	11	235	256	33
37308 GLASEHAUSEN	5	106	122	18
37359 GROSSBARTLOFF	38	512	5	58	.	.	.	643	98
37345 GROSSBODUNGEN	31	778	36	45	.	.	.	884	145
37327 HAUSEN	15	285	4	23	.	.	.	341	49
37339 HAYNRODE	28	382	6	15	.	.	.	449	54
37308 HEILBAD HEILIGENSTADT,STADT	395	8 271	534	647	225	154	74	9 612	1 047
37351 HELMSDORF	20	321	13	37	.	.	.	395	54
37308 HEUTHEN	27	416	10	57	.	.	.	540	102
37318 HOHENGANDERN	13	347	25	35	.	.	.	418	76
37308 HOHES KREUZ	50	806	7	55	.	.	.	938	122
37345 HOLUNGEN	39	546	15	66	.	.	.	691	90
37339 HUNDESHAGEN	72	689	18	68	41	41	12	882	123
37345 JUETZENBACH	11	290	.	.	16	16	.	328	36
37327 KALLMERODE	32	314	5	12	.	.	.	393	69
37351 KEFFERHAUSEN	34	425	7	26	.	.	.	510	81
37308 KELLA	25	316	.	18	.	.	.	370	50
37318 KIRCHGANDERN	14	362	16	18	.	.	.	402	55
37339 KIRCHWORBIS	52	815	22	57	19	18	11	954	143
37355 KLEINBARTLOFF	11	294	39	18	.	.	.	337	44
37351 KREUZEBRA	25	440	21	33	33	25	13	544	78
37308 KROMBACH	14	109	137	18
37359 KUELLSTEDT	54	734	29	92	.	.	.	938	127
37327 LEINEFELDE-WORBIS, STADT	450	9 791	719	863	353	181	111	11 568	1 427
37318 LENTERODE	11	177	.	21	.	.	.	218	30
37318 LINDEWERRA	12	142	6	.	15	14	.	180	26
37318 LUTTER	19	410	.	25	.	.	.	467	73
37318 MACKENRODE	16	225	.	20	.	.	.	280	39
37318 MARTH	7	191	.	12	.	.	.	235	52
37345 NEUSTADT	22	377	.	.	21	21	.	426	49
37355 NIEDERORSCHDEL	111	1 682	58	137	101	83	19	2 050	329
37308 PFAFFSCHWENDE	15	186	9	12	.	.	.	217	30
37308 REINHOLTERODE	16	430	6	22	.	.	.	503	74
37318 ROEHRIG	13	145	167	24
37318 ROHRBERG	13	156	.	11	.	.	.	194	30
37318 RUSTENFELDE	22	278	.	15	.	.	.	332	50
37318 SCHACHTEBICH	7	146	.	17	.	.	.	183	35
37308 SCHIMBERG	87	1 286	37	100	.	.	.	1 552	226
37318 SCHOENHAGEN	4	71	84	11
37318 SCHWOBFELD	.	65	.	.	13	13	.	83	12
37308 SICKERODE	10	91	.	12	.	.	.	122	21
37351 SILBERHAUSEN	23	359	6	35	.	.	.	441	80
37345 SILKERODE	14	235	8	.	19	18	.	277	30
37308 STEINBACH	16	304	.	36	.	.	.	407	72
37318 STEINHEUTERODE	8	166	7	11	.	.	.	204	55
37345 STEINRODE	15	319	.	11	.	.	.	372	51
37345 STOECKEY	19	253	6	12	.	.	.	302	44
37339 TASTUNGEN	14	135	.	.	15	15	.	177	38
37339 TEISTUNGEN	68	1 373	43	103	74	73	11	1 629	260
37318 THALWENDEN	11	232	21	18	.	.	.	285	36
37318 UDER	79	1 403	56	179	.	.	.	1 700	265
37308 VOLKERODE	6	154	176	23
37355 VOLLENBORN	9	156	177	13
37359 WACHSTEDT	12	306	17	38	.	.	.	396	88
37318 WAHLHAUSEN	11	152	10	.	18	18	.	190	27
37339 WEHNDE	14	209	240	27
37345 WEISSENBORN-LUEDERODE	51	829	14	34	.	.	.	961	95
37308 WIESENFELD	8	152	.	.	17	17	.	182	33
37327 WINGERODE	33	654	13	94	41	40	12	834	154
37318 WUESTHEUTERODE	14	389	5	28	.	.	.	453	60
37345 ZWINGE	10	223	7	.	19	14	.	261	37
ZUSAMMEN	3 291	56 539	2 446	4 529	2 850	2 296	546	67 755	9 471

Anmerkungen siehe Seite 168.

(Fortsetzung): Bestand an Kraftfahrzeugen und Kraftfahrzeuganhängern am 1. Januar 2008 nach Zulassungsbezirken und Gemeinden mit vorangestellter Postleitzahl ¹⁾

Ab 1. Januar 2008 nur noch angemeldete Fahrzeuge **ohne** vorübergehende Stilllegungen/Außerbetriebsetzungen

Zulassungsbezirk mit Unterscheidungskennzeichen Plz Gemeinde	Kraft- räder	Personenkraftwagen		Last- kraft- wagen	Zugmaschinen		Sonstige Kfz einschl. Kraftomni- busse	Kraft- fahrzeuge insge- samt	Kraft- fahr- zeug- anhänger
		ins- gesamt	darunter gewerb- liche Halter		ins- gesamt	dar. land-/ forstwirt- schaftliche Zugma- schinen			
	1	2	3	4	5	6	7	8	9
NDH - NORDHAUSEN (16062)									
99765 AULEBEN	37	559	22	36	.	.	.	699	108
99752 BLEICHERODE,STADT	217	3 055	270	214	78	70	29	3 593	490
99762 BUCHHOLZ	8	133	4	20	.	.	.	186	29
99755 ELLRICH,STADT	219	3 170	144	217	90	82	32	3 728	554
99735 ETZELSDRODE	7	59	73	11
99735 FRIEDRICHSTHAL	23	157	8	.	21	21	.	208	40
99765 GOERSBACH	69	619	19	26	.	.	.	750	107
99759 GROSSLOHRA	32	588	31	44	.	.	.	685	85
99735 HAINRODE/ HAINLEITE	20	222	4	14	11	.	16	283	35
99765 HAMMA	10	163	8	23	.	.	.	214	40
99762 HARZUNGEN	8	134	7	.	14	14	.	170	38
99765 HERINGEN/ HELME, STADT	67	1 136	115	53	.	.	.	1 324	168
99762 HERRMANNACKER	32	233	.	16	.	.	.	296	35
99735 HOHENSTEIN	105	1 515	37	57	121	120	24	1 822	318
99768 ILFELD	110	1 520	71	88	.	.	.	1 742	246
99752 KEHMSTEDT	30	296	16	18	.	.	.	359	55
99752 KLEINBODUNGEN	11	224	7	12	.	.	.	253	37
99735 KLEINFURRA	46	655	20	48	.	.	.	769	130
99752 KRAJA	9	190	213	30
99752 LIPPRECHTERODE	25	353	12	11	.	.	.	395	61
99762 NEUSTADT/ HARZ	62	698	31	30	.	.	.	818	126
99759 NIEDERGEBRA	32	431	13	29	.	.	.	510	92
99762 NIEDERSACHSWERFEN	133	1 669	77	76	.	.	.	1 906	274
99735 NOHRA	28	517	16	50	.	.	.	634	95
99734 NORDHAUSEN,STADT	1 250	20 317	2 167	1 520	374	169	218	23 679	2 663
99759 OBERGEBRA	32	487	17	30	.	.	.	562	90
99735 PETERSDORF	20	208	10	17	.	.	.	257	42
99759 REHUNGEN	23	282	.	13	.	.	.	326	43
99762 RODISHAIN	7	159	4	177	24
99759 SOLLSTEDT	120	1 445	63	63	.	.	.	1 674	182
99762 STEMPEDA	13	174	201	20
99765 URBACH	51	579	30	65	.	.	.	728	105
99765 UTHLEBEN	43	629	18	34	.	.	.	739	131
99735 WERTHER	150	2 170	174	131	172	148	24	2 647	410
99765 WINDEHAUSEN	18	284	6	18	.	.	.	349	61
99752 WIPPERDORF	58	854	25	28	.	.	.	991	155
99735 WOLKRAMSHAUSEN	59	605	27	39	22	20	15	740	147
ZUSAMMEN	3 184	46 489	3 478	3 069	1 487	1 175	471	54 700	7 277
WAK - WARTBURGKREIS (16063)									
36452 ANDENHAUSEN	.	138	.	.	15	15	.	162	15
36448 BAD LIEBENSTEIN, STADT	133	2 096	126	104	43	42	18	2 394	246
36433 BAD SALZUNGEN, STADT	422	8 037	811	487	107	90	104	9 157	950
36456 BARCHFELD	101	1 920	170	171	.	.	.	2 282	323
99826 BERKA V.D. HAINICH	28	444	14	25	.	.	.	509	74
99834 BERKA/WERRA,STADT	243	2 703	123	170	188	163	19	3 323	469
99826 BISCHOFRODA	24	381	20	27	.	.	.	490	91
36452 BRUNNHARTSHAUSEN	20	229	6	17	.	.	.	313	46
36419 BUTTLAR	45	819	36	44	.	.	.	1 000	145
99831 CREUZBURG, STADT	90	1 383	96	49	.	.	.	1 580	199
99837 DANKMARSHAUSEN	25	609	13	15	22	22	12	683	78
36466 DERMBACH	164	1 910	142	185	182	175	27	2 468	341
36452 DIEDORF/ RHOEN	24	226	30	23	.	.	.	298	50
99837 DIPPACH	84	710	9	11	.	.	.	822	66
36460 DORNDORF	143	1 476	29	61	.	.	.	1 710	208
99826 EBENSHAUSEN	10	178	5	204	34
36452 EMPFERTSHAUSEN	33	358	29	32	.	.	.	442	54
99819 ETTENHAUSEN A.D. SUHL	23	252	7	16	.	.	.	297	31
36452 FISCHBACH/ RHOEN	22	339	12	13	.	.	.	391	63
99826 FRANKENRODA	27	190	.	16	13	13	.	246	35
36460 FRAUENSEE	47	579	19	25	.	.	.	670	66
36404 GEISA, STADT	178	1 879	121	173	221	193	15	2 466	399
36419 GERSTENGRUND	.	38	.	.	13	13	.	54	5
99819 GERSTUNGEN	259	3 204	150	186	211	194	62	3 922	522
99837 GROSSENSEE	10	116	146	22
99826 HALLUNGEN	8	132	4	14	.	.	.	165	18
99819 HOERSELBERG-HAINICH	209	2 620	131	182	210	190	18	3 239	495
99831 IFTA	59	663	31	39	.	.	.	816	137
36433 IMMELBORN	66	1 017	68	73	.	.	.	1 189	187
36452 KALTENLENGSFELD	12	251	.	.	27	27	.	299	30
36452 KALTENNORDHEIM, STADT	45	930	50	63	49	48	21	1 108	173
36452 KLINGS	29	273	8	.	33	32	.	344	33
99819 KRAUTHAUSEN	71	1 013	55	58	.	.	.	1 190	135
99826 LAUTERBACH	24	369	15	19	.	.	.	427	61
36433 LEIMBACH	89	1 124	88	74	.	.	.	1 327	175
99819 MARKSUHL	159	1 724	95	106	119	117	13	2 121	287
36404 MARTINRODA	24	183	4	221	19
36460 MERKERS-KIESELBACH	154	1 775	122	159	.	.	.	2 196	331
99826 MIHLA	75	1 261	108	111	44	44	15	1 506	261
36433 MOORGRUND	160	2 188	93	189	129	120	13	2 679	402
99826 NAZZA	23	314	14	24	.	.	.	388	40
36452 NEIDHARTSHAUSEN	9	201	.	.	28	28	.	240	29
36404 OECHSEN	48	409	6	15	.	.	.	513	57
36419 ROCKENSTUHL	46	740	8	26	.	.	.	959	118
99842 RUHLA,STADT	257	3 412	169	179	38	38	14	3 900	376

Anmerkungen siehe Seite 168.

(Fortsetzung): Bestand an Kraftfahrzeugen und Kraftfahrzeuganhängern am 1. Januar 2008 nach Zulassungsbezirken und Gemeinden mit vorangestellter Postleitzahl ¹⁾

Ab 1. Januar 2008 nur noch angemeldete Fahrzeuge **ohne** vorübergehende Stilllegungen/Außerbetriebsetzungen

Zulassungsbezirk mit Unterscheidungskennzeichen Plz Gemeinde	Kraft- räder	Personenkraftwagen		Last- kraft- wagen	Zugmaschinen		Sonstige Kfz einschl. Kraftomni- busse	Kraft- fahrzeuge insge- samt	Kraft- fahr- zeug- anhänger
		ins- gesamt	darunter gewerb- liche Halter		ins- gesamt	dar. land-/ forstwirt- schaftliche Zugma- schinen			
	1	2	3	4	5	6	7	8	9
36419 SCHLEID	45	648	16	34	.	.	.	848	121
36448 SCHWEINA	123	1 648	118	127	.	.	.	1 943	230
99846 SEEBACH	50	1 289	158	49	.	.	.	1 403	116
36404 STADTLENGSFELD,STADT	141	1 442	46	74	46	38	11	1 714	201
36448 STEINBACH	53	761	12	52	.	.	.	888	101
36460 TIEFENORT	207	2 416	112	136	76	70	25	2 860	340
99830 TREFFURT,STADT	192	2 887	112	153	124	112	37	3 393	365
36404 UNTERBREIZBACH	197	2 250	44	113	.	.	.	2 688	324
36457 URNSHAUSEN	47	471	11	24	.	.	.	608	82
36404 VACHA,STADT	124	2 081	152	159	.	.	.	2 457	331
36404 VOELKERSHAUSEN	62	673	13	30	.	.	.	803	98
36457 WEILAR	41	475	12	26	.	.	.	587	57
36466 WIESENTHAL	35	496	21	36	.	.	.	619	73
36404 WOELFERBUETT	20	255	.	.	14	14	.	297	30
99819 WOLFSBURG-UNKERODA	33	411	18	15	.	.	.	473	59
99848 WUTHA-FARNRODA	225	3 529	239	225	116	96	31	4 126	449
36452 ZELLA	20	264	10	17	.	.	.	331	40
GEMEINDE UNBEKANNT	72	1 198	103	92	69	68	9	1 440	188
ZUSAMMEN	5 416	74 007	4 243	4 593	3 682	3 299	636	88 334	11 101
UH - UNSTRUT-HAINICH-KREIS (16064)									
99991 ALTENGOTTERN	40	620	6	41	.	.	.	727	89
99976 ANRODE	135	1 822	57	139	121	118	14	2 231	345
99947 BAD LANGENSALZA,STADT	528	8 577	743	803	290	205	85	10 283	1 484
99955 BAD TENNSTEDT, STADT	83	1 283	95	151	87	82	13	1 617	233
99955 BALLHAUSEN	28	502	13	27	.	.	.	584	101
99955 BLANKENBURG	11	98	.	.	11	11	.	127	20
99947 BOTHENHEILINGEN	16	236	13	34	.	.	.	302	35
99955 BRUCHSTEDT	20	186	.	.	17	15	.	231	38
99713 DUENWALD	113	1 298	68	118	56	46	12	1 597	233
99986 FLARCHHEIM	23	270	5	13	.	.	.	339	66
99991 GROSSENGOTTERN	77	1 092	30	93	.	.	.	1 325	226
99958 GROSSVARGULA	21	409	13	27	.	.	.	478	63
99955 HAUSOEMMERN	14	134	8	12	.	.	.	183	28
99955 HERBSLEBEN	143	1 538	67	167	79	75	11	1 938	246
99991 HEROLDISHAUSEN	6	124	.	.	15	15	.	156	31
99988 HEYERODE	139	1 242	30	87	.	.	.	1 500	133
99976 HILDEBRANDSHAUSEN	19	216	249	30
99955 HORNSOEMMERN	10	84	.	.	22	22	.	124	21
99947 ISSERSHEILINGEN	.	73	5	15	.	.	.	98	18
99986 KAMMERFORST	32	440	11	13	.	.	.	514	53
99976 KATHARINENBERG	113	1 616	56	106	.	.	.	1 937	288
99947 KIRCHHEILINGEN	53	498	40	40	57	57	16	664	67
99947 KLEINWELSBACH	.	77	82	11
99955 KLETTSTEDT	22	134	4	14	.	.	.	182	22
99998 KOERNER	55	925	50	92	89	89	17	1 178	162
99955 KUTZLEBEN	30	350	13	28	.	.	.	443	71
99986 LANGULA	47	560	12	35	.	.	.	670	122
99976 LENGENFELD UNTERM STEIN	46	680	12	47	.	.	.	818	103
99994 MAROLTERODE	28	239	26	54	.	.	.	341	54
99976 MENTERODA	102	1 191	41	98	80	70	30	1 501	216
99955 MITTELSOEMMERN	15	117	4	13	.	.	.	159	26
99974 MUEHLHAUSEN/THUERINGEN,STADT	789	15 303	1 470	1 184	192	150	161	17 629	2 052
99947 MUELVERSTEDT	27	363	14	35	.	.	.	452	79
99947 NEUNHEILINGEN	16	278	8	17	.	.	.	355	59
99986 NIEDERDORLA	74	768	26	50	.	.	.	928	129
99986 OBERDORLA	94	1 166	47	93	.	.	.	1 411	213
99996 OBERMEHLER	44	499	20	40	.	.	.	657	96
99986 OPPERSHAUSEN	18	192	.	12	.	.	.	235	28
99976 RODEBERG	82	1 173	99	147	80	75	12	1 494	195
99994 SCHLOTHEIM, STADT	122	1 843	118	137	57	56	32	2 191	318
99947 SCHOENSTEDT	60	746	46	77	.	.	.	934	162
99947 SUNDHAUSEN	20	219	.	21	.	.	.	273	34
99947 TOTTLEBEN	11	96	5	121	26
99974 UNSTRUTTAL	152	2 036	136	135	125	118	18	2 466	413
99955 URLEBEN	20	258	11	14	.	.	.	308	53
99947 WEBERSTEDT	23	326	15	20	.	.	.	386	60
99991 WEINBERGEN	112	1 850	92	139	123	123	30	2 254	305
ZUSAMMEN	3 638	53 747	3 547	4 434	2 291	2 046	562	64 672	8 857
KYF - KYFFHAEUSERKREIS (16065)									
99713 ABTSBESSINGEN	17	291	15	17	.	.	.	367	67
06556 ARTERN/ UNSTRUT, STADT	178	3 135	438	184	42	37	20	3 559	376
06556 BAD FRANKENHAUSEN/KYFFHAEUSER,	243	4 262	325	187	76	69	33	4 801	422
99706 BADRA	19	374	15	23	.	.	.	439	58
99713 BELLSTEDT	10	116	.	13	.	.	.	150	18
99706 BENDELEBEN	27	405	22	20	.	.	.	500	60
06556 BORXLEBEN	18	194	5	11	.	.	.	246	28
06556 BRETLEBEN	20	326	8	12	.	.	.	372	43
99718 CLINGEN, STADT	50	578	20	32	.	.	.	680	68
06571 DONNDORF	45	487	24	37	.	.	.	654	111
99713 EBELEBEN, STADT	117	1 525	122	119	98	83	17	1 876	316
06567 ESPERSTEDT	18	354	32	18	.	.	.	418	60
06577 ETZLEBEN	18	190	5	226	24
99713 FREIENBESSINGEN	13	131	.	.	11	11	.	163	19

Anmerkungen siehe Seite 168.

(Fortsetzung): Bestand an Kraftfahrzeugen und Kraftfahrzeuganhängern am 1. Januar 2008 nach Zulassungsbezirken und Gemeinden mit vorangestellter Postleitzahl ¹⁾

Ab 1. Januar 2008 nur noch angemeldete Fahrzeuge **ohne** vorübergehende Stilllegungen/Außerbetriebsetzungen

Zulassungsbezirk mit Unterscheidungskennzeichen Plz Gemeinde	Kraft- räder	Personenkraftwagen		Last- kraft- wagen	Zugmaschinen		Sonstige Kfz einschl. Kraftomni- busse	Kraft- fahrzeuge insge- samt	Kraft- fahr- zeug- anhänger
		ins- gesamt	darunter gewerb- liche Halter		ins- gesamt	dar. land-/ forstwirt- schaftliche Zugma- schinen			
06571 GEHOFEN	39	402	10	14	.	.	.	477	57
06567 GOELLINGEN	38	398	15	14	.	.	.	462	51
06577 GORSLEBEN	23	306	16	20	.	.	.	367	57
99718 GREUSSEN, STADT	129	1 822	221	142	63	60	13	2 169	276
99713 GROSSENEHRICH,STADT	129	1 488	47	106	147	144	12	1 882	277
06567 GUENSERODE	7	99	122	12
99706 HACHELBICH	27	345	11	17	.	.	.	401	45
06577 HAÜTERODA	19	295	17	14	.	.	.	343	33
99713 HELBEDUENDORF	112	1 452	55	95	174	155	21	1 854	304
06577 HELDRUNGEN, STADT	93	1 247	129	135	53	45	40	1 568	263
06577 HEMLEBEN	7	137	9	164	21
06556 HEYGENDORF	54	339	15	13	.	.	.	441	91
99713 HOLZSUSSRA	13	172	.	.	23	23	.	217	27
06556 ICHSTEDT	34	408	15	20	.	.	.	504	52
06556 KALBSRIETH	38	421	16	28	.	.	.	532	85
06556 MOENCHPIFFEL-NIKOLAUSRIETH	18	202	.	12	.	.	.	249	33
06571 NAUSITZ	12	119	5	141	15
99718 NIEDERBOESA	9	81	.	.	13	13	.	106	20
99718 OBERBOESA	35	241	5	16	.	.	.	334	35
06577 OBERHELDRUNGEN	32	510	37	38	.	.	.	633	89
06578 OLDISLEBEN	101	1 285	71	81	.	.	.	1 579	208
06556 REINSDORF	39	460	15	33	.	.	.	564	69
06556 RINGLEBEN	41	549	39	58	35	34	26	709	102
99713 ROCKSTEDT	7	152	13	15	.	.	.	189	40
06556 ROSSLEBEN,STADT	257	3 087	200	177	62	59	21	3 604	372
06567 ROTTLEBEN	26	377	13	14	.	.	.	447	65
99713 SCHERNBERG	132	1 746	72	153	193	171	26	2 250	346
06567 SEE GA	18	266	10	.	20	20	.	317	31
99706 SONDRERSHAUSEN,STADT	758	10 983	1 041	715	209	186	144	12 809	1 297
06567 STEINTHALEBEN	16	288	5	18	.	.	.	359	47
99713 THUERINGENHAUSEN	.	63	77	14
99718 TOPFSTEDT	39	344	14	36	.	.	.	446	78
99718 TREBRA	14	189	7	28	.	.	.	289	49
06556 VOIGTSTEDT	40	524	12	23	.	.	.	612	89
99718 WASSERTHALEBEN	25	240	.	.	18	18	.	291	44
99718 WESTGREUSSEN	9	220	5	.	13	13	.	252	33
06571 WIEHE, STADT	104	1 154	90	83	.	.	.	1 417	180
99713 WOLFERSCHWENDA	.	66	4	.	12	12	.	85	7
ZUSAMMEN	3 289	44 845	3 279	2 872	2 223	2 075	484	53 713	6 584
SM - SCHMALKALDEN-MEININGEN (16066)									
98587 ALTERSBACH	10	297	11	23	.	.	.	343	46
98634 ASCHENHAUSEN	15	121	.	.	11	11	.	152	18
98617 BAUERBACH	4	166	184	23
98631 BEHRUNGEN	30	327	7	18	.	.	.	413	59
98617 BELRIETH	13	230	9	23	.	.	.	272	40
98554 BENSCHAUSEN	118	1 484	75	114	.	.	.	1 767	255
98631 BERKACH	15	230	.	.	26	26	.	280	43
98587 BERMBACH	35	340	17	32	.	.	.	427	70
98631 BIBRA	21	339	12	21	.	.	.	396	52
98634 BIRX	13	103	.	.	15	15	.	134	17
98597 BREITUNGEN/ WERRA	158	2 933	224	216	65	50	17	3 389	465
98599 BROTTTERODE, KURORT, STADT	122	1 453	99	100	39	37	16	1 730	255
98547 CHRISTES	19	422	19	28	.	.	.	486	67
98530 DILLSTAEDT	27	489	19	30	.	.	.	578	78
98617 EINHAUSEN	31	292	24	56	.	.	.	393	64
98617 ELLINGSHAUSEN	10	200	33	11	.	.	.	225	25
98634 ERBENHAUSEN	28	383	5	12	63	63	.	486	80
98631 EXDORF	16	322	6	30	.	.	.	420	63
98597 FAMBACH	81	1 161	102	99	.	.	.	1 398	248
98593 FLOH-SELIGENTHAL	249	3 930	406	321	134	121	34	4 668	676
98634 FRANKENHEIM/ RHOEN	44	563	10	28	.	.	.	658	55
98634 FRIEDELSHAUSEN	21	190	6	.	42	42	.	259	46
98617 HENNEBERG	22	370	8	30	.	.	.	448	69
98617 HERPF	33	558	27	83	.	.	.	756	137
98597 HESSLES	23	228	19	41	.	.	.	303	58
98634 HUEMPFFERSHAUSEN	13	246	8	11	.	.	.	296	32
98631 JUECHSEN	47	848	34	95	.	.	.	1 076	193
98634 KALTENSUNDHEIM	29	532	42	44	53	51	15	673	111
98634 KALTENWESTHEIM	32	563	12	24	.	.	.	666	101
98547 KUEHNDORF	53	621	9	48	.	.	.	808	97
98617 LEUTERSDORF	8	177	13	11	.	.	.	212	28
98634 MEHMELS	12	236	.	.	12	12	.	267	29
98617 MEININGEN, STADT	576	10 677	1 206	794	80	69	71	12 198	1 189
98634 MELPERS	7	72	.	.	14	14	.	95	15
98639 METZELS	61	418	9	25	.	.	.	540	54
98617 NEUBRUNN	25	353	15	16	31	27	14	439	67
98631 NORDHEIM	13	137	.	11	.	.	.	183	27
98559 OBERHOF, STADT	56	806	66	31	.	.	.	920	86
98634 OBERKATZ	14	151	5	.	25	25	.	199	23
98617 OBERMASSFELD-GRIMMENTHAL	47	731	46	54	.	.	.	848	86
98587 OBERSCHOENAU, KURORT	31	484	25	34	.	.	.	561	60
98634 OBERWEID	33	323	13	24	.	.	.	409	73
98634 OEPFERSHAUSEN	54	289	4	20	.	.	.	396	60
98631 QUEIENFELD	12	316	13	27	65	65	14	434	66
98631 RENTWERTSHAUSEN	12	187	4	13	.	.	.	220	31

Anmerkungen siehe Seite 168.

TH

(Fortsetzung): Bestand an Kraftfahrzeugen und Kraftfahrzeuganhängern am 1. Januar 2008 nach Zulassungsbezirken und Gemeinden mit vorangestellter Postleitzahl ¹⁾

Ab 1. Januar 2008 nur noch angemeldete Fahrzeuge ohne vorübergehende Stilllegungen/Außerbetriebsetzungen

Zulassungsbezirk mit Unterscheidungskennzeichen Plz Gemeinde	Kraft- räder	Personenkraftwagen		Last- kraft- wagen	Zugmaschinen		Sonstige Kfz einschl. Kraftomni- busse	Kraft- fahrzeuge insge- samt	Kraft- fahr- zeug- anhänger
		ins- gesamt	darunter gewerb- liche Halter		ins- gesamt	dar. land-/ forstwirt- schaftliche Zugma- schinen			
	1	2	3	4	5	6	7	8	9
98617 RHOENBLICK	130	1 765	50	123	201	183	24	2 243	447
98639 RIPPERSHAUSEN	34	588	26	40	.	.	.	697	125
98617 RITSCHENHAUSEN	17	240	36	42	.	.	.	312	69
98530 ROHR	40	607	34	63	.	.	.	765	126
98590 ROSA	38	481	24	46	.	.	.	611	84
98590 ROSSDORF	39	410	16	19	.	.	.	500	58
98587 ROTTERODE	41	506	35	54	.	.	.	614	84
98574 SCHMALKALDEN,KURORT,STADT	536	9 036	960	687	231	223	85	10 575	1 244
98590 SCHWALLUNGEN	121	1 622	63	111	105	100	12	1 971	308
98547 SCHWARZA	62	848	42	136	.	.	.	1 104	159
98631 SCHWICKERSHAUSEN	9	180	14	11	.	.	.	208	24
98587 SPRINGSTILLE	33	388	34	51	.	.	.	520	76
98587 STEINBACH-HALLENBERG, KURORT,	189	2 882	245	293	46	28	17	3 427	429
98617 STEPFERSHAUSEN	33	406	7	34	.	.	.	511	75
98617 SUELFELD	50	545	44	51	13	.	77	736	68
98596 TRUSETAL	201	2 428	148	156	.	.	.	2 845	412
98634 UNTERKATZ	18	221	4	13	.	.	.	290	37
98617 UNTERMASSFELD	48	656	36	52	.	.	.	775	79
98587 UNTERSCHONAU	21	366	30	39	.	.	.	438	59
98634 UNTERWEID	25	275	11	13	.	.	.	325	47
98617 UTENDORF	16	302	11	16	.	.	.	345	38
98617 VACHDORF	25	457	16	36	.	.	.	551	79
98547 VIERNAU	98	1 216	77	127	.	.	.	1 500	223
98634 WAHNS	13	252	7	283	34
98639 WALLBACH	21	225	5	.	13	13	.	267	33
98639 WALLDORF	66	1 226	79	123	69	46	11	1 495	262
98634 WASUNGEN, STADT	176	1 864	122	118	.	.	.	2 199	309
98590 WERNSHAUSEN	93	1 634	124	183	.	.	.	2 058	408
98617 WOELFERSHAUSEN	12	226	6	21	.	.	.	265	29
98631 WOLFMANNSHAUSEN	17	268	11	22	.	.	.	345	63
98544 ZELLA-MEHLIS, STADT	383	6 195	505	485	83	24	51	7 197	768
ZUSAMMEN	4 898	73 613	5 495	5 820	2 992	2 622	654	87 977	11 693
GTH - GOTHA (16067)									
99192 APFELSTAEDT	47	784	69	256	17	17	49	1 153	250
99880 ASPACH	26	282	13	24	.	.	.	352	60
99869 BALLSTAEDT	34	391	18	25	.	.	.	470	56
99100 BIENSTAEDT	47	442	10	22	.	.	.	533	67
99869 BRUEHEIM	17	251	8	13	.	.	.	291	40
99869 BUFLIBEN	52	662	11	37	.	.	.	800	125
99330 CRAWINKEL	50	925	76	59	29	26	11	1 074	174
99100 DACHWIG	61	876	62	72	.	.	.	1 028	138
99100 DOELLSTAEDT	58	628	49	68	.	.	.	780	102
99869 EBENHEIM	27	147	.	13	.	.	.	195	29
99869 EMLEBEN	48	476	61	54	.	.	.	607	123
99891 EMSSETAL	147	1 795	103	112	31	25	13	2 098	270
99894 ERNSTRODA	63	601	32	59	49	49	16	788	118
99869 ESCHENBERGEN	33	417	8	33	.	.	.	501	62
99898 FINSTERBERGEN	61	796	37	48	18	17	17	940	125
99894 FRIEDRICHRODA, STADT	133	2 399	181	132	12	.	11	2 687	239
99869 FRIEDRICHSWERTH	14	288	7	26	.	.	.	340	37
99869 FRIEMAR	57	591	30	57	32	32	12	749	119
99880 FROETTSTAEDT	12	222	18	30	.	.	.	287	53
99192 GAMSTAEDT	24	402	8	24	.	.	.	477	43
99887 GEORGENTHAL/ THUER. WALD	86	1 341	83	72	15	14	16	1 530	171
99100 GIERSTAEDT	55	506	48	65	.	.	.	700	73
99869 GOLDBACH	56	1 040	60	62	30	24	12	1 200	133
99867 GOTHA, STADT	1 067	20 753	2 402	1 440	201	121	173	23 634	2 328
99192 GRABSLEBEN	49	587	14	39	26	22	20	721	108
99887 GRAEFENHAIN	54	812	38	52	.	.	.	928	123
99100 GROSSFAHNER	32	466	30	38	55	50	13	604	96
99869 GUENTHERSLEBEN-WECHMAR	129	1 730	129	134	29	20	30	2 052	327
99869 HAINA	14	304	5	.	16	16	.	339	50
99887 HERRENHOF	47	477	29	58	.	.	.	600	85
99869 HOCHHEIM	18	299	12	28	.	.	.	353	56
99880 HOERSELGAU	61	692	30	32	.	.	.	806	96
99887 HOHENKIRCHEN	34	431	21	34	.	.	.	541	65
99192 INGERSLEBEN	40	591	23	45	.	.	.	686	82
99880 LAUCHA	37	326	30	39	.	.	.	433	52
99880 LEINATAL	177	2 197	136	178	78	64	34	2 664	411
99885 LUISENTHAL	32	698	22	26	.	.	.	769	100
99880 MECHTERSTAEDT	64	623	49	71	.	.	.	808	113
99880 METEBACH	6	113	6	133	26
99869 MOLSCHLEBEN	51	595	22	36	.	.	.	723	96
99869 MUEHLBERG	86	774	42	52	.	.	.	992	195
99192 NEUDIETENDORF	105	1 478	90	108	44	18	12	1 747	217
99192 NOTTLIBEN	19	258	8	19	.	.	.	318	42
99885 OHRDRUF, STADT	179	2 798	308	219	45	27	17	3 258	398
99887 PETRIRODA	16	208	.	12	.	.	.	238	27
99869 PFERDINGSLEBEN	22	258	17	11	.	.	.	305	43
99869 REMSTAEDT	23	513	20	28	.	.	.	584	70
99869 SCHWABHAUSEN	45	499	122	104	53	45	13	714	108
99869 SEEBERGEN	47	711	29	31	.	.	.	817	122
99869 SONNEBORN	54	690	41	60	48	44	21	873	124
99891 TABARZ/ THUER. WALD	200	2 223	166	117	26	25	13	2 579	295
99897 TAMBACH-DIETHARZ/ THUER. WALD,	161	2 189	140	134	37	21	11	2 532	277

Anmerkungen siehe Seite 168.

(Fortsetzung): Bestand an Kraftfahrzeugen und Kraftfahrzeuganhängern am 1. Januar 2008 nach Zulassungsbezirken und Gemeinden mit vorangestellter Postleitzahl ¹⁾

Ab 1. Januar 2008 nur noch angemeldete Fahrzeuge **ohne** vorübergehende Stilllegungen/Außerbetriebsetzungen

Zulassungsbezirk mit Unterscheidungskennzeichen Plz Gemeinde	Kraft- räder	Personenkraftwagen		Last- kraft- wagen	Zugmaschinen		Sonstige Kfz einschl. Kraftomni- busse	Kraft- fahrzeuge insge- samt	Kraft- fahr- zeug- anhänger
		ins- gesamt	darunter gewerb- liche Halter		ins- gesamt	dar. land-/ forstwirt- schaftliche Zugma- schinen			
99880 TEUTLEBEN	31	218	5	20	.	.	.	276	43
99958 TONNA	81	1 401	72	155	49	49	24	1 710	249
99869 TROECHTELBORN	11	194	5	21	.	.	.	234	37
99880 TRUEGLEBEN	19	210	13	11	.	.	.	253	44
99869 TUETTLEBEN	30	393	23	45	.	.	.	487	68
99880 WALTERSHAUSEN, STADT	383	5 383	491	374	88	78	52	6 280	640
99869 WANDERSLEBEN	61	910	86	140	.	.	.	1 132	166
99869 WANGENHEIM	26	396	13	24	.	.	.	462	68
99869 WARZA	40	467	31	56	40	37	17	620	89
99869 WEINGARTEN	5	105	118	21
99869 WESTHAUSEN	24	283	12	26	.	.	.	343	52
99885 WOELFIS	61	794	32	57	.	.	.	935	118
99100 ZIMMERNSUPRA	20	208	7	14	.	.	.	248	23
ZUSAMMEN	4 869	71 517	5 770	5 463	1 842	1 538	738	84 429	10 357
SÖM - SOEMMERDA (16068)									
99195 ALPERSTEDT	36	423	23	40	.	.	.	523	70
99189 ANDISLEBEN	43	360	20	46	.	.	.	514	89
99625 BEICHLINGEN	14	331	8	13	.	.	.	376	55
06578 BILZINGSLEBEN	35	417	10	20	.	.	.	513	60
99638 BUECHEL	6	150	.	14	.	.	.	191	35
99628 BUTTSTAEDT, STADT	117	1 225	156	150	29	20	12	1 533	208
99195 ECKSTEDT	18	311	15	22	.	.	.	364	58
99628 ELLERSLEBEN	10	146	5	13	.	.	.	176	19
99189 ELXLEBEN	90	1 311	171	211	52	41	13	1 677	232
99628 ESSLEBEN-TEUTLEBEN	15	191	5	11	19	19	.	236	31
99638 FROEMMSTEDT	31	317	10	23	.	.	.	412	51
99634 GANGLOFFSOEMMERN	32	590	12	32	.	.	.	678	93
99189 GEBESE, STADT	103	1 220	77	82	.	.	.	1 458	178
99638 GRIEFSTEDT	16	165	202	22
99610 GROSSBREMBACH	30	433	16	24	.	.	.	521	87
99198 GROSSMOELEN	13	140	5	12	.	.	.	175	34
99625 GROSSMONRA	37	541	18	54	.	.	.	673	110
99625 GROSSNEUHAUSEN	40	394	17	47	.	.	.	522	74
99195 GROSSRUDESTEDT	82	1 120	60	101	.	.	.	1 351	199
99631 GUENSTEDT	33	419	12	21	.	.	.	491	62
99628 GUTHMANNSHAUSEN	35	395	17	52	.	.	.	531	77
99628 HARDISLEBEN	20	336	11	15	.	.	.	389	70
99189 HASSLEBEN	70	575	26	62	.	.	.	735	94
99634 HENSCHLEBEN	16	229	.	.	17	17	.	272	48
99631 HERRNSCHWENDE	16	174	.	13	.	.	.	218	31
06578 KANNAWURF	44	485	22	37	.	.	.	608	68
99638 KINDELBRUECK, STADT	71	890	60	73	.	.	.	1 112	136
99610 KLEINBREMBACH	24	189	5	14	.	.	.	235	35
99198 KLEINMOELEN	26	209	4	251	36
99625 KLEINNEUHAUSEN	27	210	6	21	.	.	.	277	44
99625 KOELLEDA, STADT	168	2 746	309	306	92	83	36	3 348	446
99628 MANNSTEDT	21	199	6	15	.	.	.	266	34
99195 MARKVIPPACH	22	344	6	18	.	.	.	399	60
99195 NOEDA	31	456	29	38	.	.	.	541	78
99628 OLBERSLEBEN	24	436	20	53	.	.	.	538	77
99198 OLLENDORF	29	265	6	23	.	.	.	335	51
99636 OSTRAMONDRA	19	285	12	25	.	.	.	347	52
99636 RASTENBERG, STADT	117	1 461	110	174	92	87	22	1 866	263
99638 RIETHGEN	14	149	14	12	.	.	.	195	34
99195 RIETHNORDHAUSEN	47	632	18	66	.	.	.	754	76
99189 RINGLEBEN	15	285	8	18	.	.	.	327	57
99628 RUDERSDORF	9	196	5	215	42
99625 SCHILLINGSTEDT	9	140	164	21
99195 SCHLOSSVIPPACH	74	856	52	52	.	.	.	1 045	159
99634 SCHWERSTEDT	27	368	14	34	.	.	.	453	61
99610 SOEMMERDA, STADT	564	9 547	861	668	197	153	104	11 080	1 260
99610 SPROETAU	34	402	17	39	.	.	.	505	56
99634 STRAUSSFURT	79	940	41	77	51	34	19	1 166	193
99198 UDESTEDT	48	468	28	43	.	.	.	580	71
99610 VOGELSBERG	25	420	20	44	.	.	.	533	90
99189 WALSCHLEBEN	76	1 007	59	79	.	.	.	1 184	170
99610 WEISSENSEE, STADT	138	1 840	125	184	86	83	13	2 261	315
99634 WERNINGSHAUSEN	39	370	9	29	.	.	.	457	58
99189 WITTERDA	60	661	28	51	.	.	.	798	112
99610 WUNDERSLEBEN	41	453	16	20	.	.	.	525	66
ZUSAMMEN	2 880	38 822	2 618	3 336	1 677	1 534	381	47 096	6 308
HBN - HILDBURGHAUSEN (16069)									
98553 AHLSTAEDT	6	85	100	21
98553 AUENGRUND	122	1 965	85	133	149	139	23	2 392	382
98663 BAD COLBERG-HELDURG, STADT	95	1 326	27	83	.	.	.	1 654	274
98660 BEINERSTADT	17	212	.	16	.	.	.	283	46
98553 BISCHOFROD	9	112	.	16	.	.	.	144	27
98673 BOCKSTADT	7	193	.	18	.	.	.	240	40
98673 BRUENN/ THUER.	26	270	.	15	.	.	.	339	50
98646 DINGSLEBEN	20	167	7	31	.	.	.	262	68
98660 EHRENBERG	14	122	154	21
98553 EICHENBERG	6	115	.	.	11	11	.	141	21
98666 EISFELD,STADT	204	3 031	166	209	111	98	19	3 574	573

Anmerkungen siehe Seite 168.

(Fortsetzung): Bestand an Kraftfahrzeugen und Kraftfahrzeuganhängern am 1. Januar 2008 nach Zulassungsbezirken und Gemeinden mit vorangestellter Postleitzahl ¹⁾

Ab 1. Januar 2008 nur noch angemeldete Fahrzeuge **ohne** vorübergehende Stilllegungen/Außerbetriebsetzungen

Zulassungsbezirk mit Unterscheidungskennzeichen Plz Gemeinde	Kraft- räder	Personenkraftwagen		Last- kraft- wagen	Zugmaschinen		Sonstige Kfz einschl. Kraftomni- busse	Kraft- fahrzeuge insge- samt	Kraft- fahr- zeug- anhänger
		ins- gesamt	darunter gewerb- liche Halter		ins- gesamt	dar. land-/ forstwirt- schaftliche Zugma- schinen			
	1	2	3	4	5	6	7	8	9
98646 GLEICHAMBERG	116	1 801	35	140	140	136	16	2 213	435
98663 GOMPERTSHAUSEN	33	293	4	20	.	.	.	377	62
98660 GRIMMELSHAUSEN	7	116	132	19
98530 GRUB	6	121	.	13	.	.	.	155	20
98631 HAINA	35	583	7	34	.	.	.	686	125
98663 HELLINGEN	68	694	9	59	.	.	.	970	194
98660 HENFSTAEDT	21	205	4	14	.	.	.	278	65
98646 HILDBURGHAUSEN,STADT	457	6 338	609	498	210	190	105	7 608	1 100
98660 KLOSTER VESSRA	26	212	7	21	.	.	.	274	39
98660 LENGFELD	30	266	.	.	16	16	.	325	52
98530 MARISFELD	25	282	.	15	.	.	.	357	49
98666 MASSERBERG	131	1 562	34	65	.	.	.	1 803	211
98631 MENDHAUSEN	17	183	213	31
98631 MILZ	31	556	10	57	.	.	.	688	126
98553 NAHETAL-WALDAU	130	1 927	69	136	92	80	43	2 328	345
98530 OBERSTADT	22	228	7	17	.	.	.	293	43
98646 REURIETH	37	557	10	50	.	.	.	693	117
98631 ROEMHILD, STADT	61	983	64	93	41	39	20	1 198	217
98678 SACHSENBRUNN	79	1 312	19	94	.	.	.	1 563	231
98663 SCHLECHTSART	15	123	158	22
98666 SCHLEUSEGRUND	145	1 792	59	121	.	.	.	2 154	347
98553 SCHLEUSINGEN, STADT	216	3 115	213	277	185	150	22	3 815	632
98530 SCHMEHEIM	19	218	.	14	.	.	.	278	26
98663 SCHWEICKERSHAUSEN	23	94	.	.	19	19	.	139	27
98660 ST.BERNHARD	5	156	.	12	.	.	.	189	22
98553 ST.KILIAN	170	1 927	40	137	.	.	.	2 309	363
98646 STRAUFHAIN	162	1 756	38	136	200	192	11	2 265	399
98660 THEMAR, STADT	92	1 582	66	127	52	48	34	1 887	300
98663 UMMERSTADT, STADT	30	284	11	22	.	.	.	372	50
98646 VEILSDORF	115	1 770	59	101	126	124	33	2 145	347
98631 WESTENFELD	18	264	36	38	.	.	.	340	63
98663 WESTHAUSEN	49	419	60	81	.	.	.	586	99
ZUSAMMEN	2 917	39 317	1 772	2 953	2 453	2 302	434	48 074	7 701
IK - ILM-KREIS (16070)									
99310 ALKERSLEBEN	21	208	5	13	.	.	.	258	49
98701 ALTENFELD	55	603	8	84	.	.	.	764	90
99338 ANGELRODA	17	253	.	11	.	.	.	288	34
99310 ARNSTADT,STADT	769	11 058	987	770	51	35	136	12 784	1 112
98701 BOEHLEN	26	362	403	45
99310 BOESLEBEN-WUELLERSLEBEN	50	380	14	58	.	.	.	548	98
99310 DORNHEIM	34	364	26	58	.	.	.	479	64
98716 ELGERSBURG	42	624	17	48	.	.	.	722	106
99334 ELLEBEN	56	598	20	31	.	.	.	733	95
99334 ELXLEBEN	46	371	10	29	.	.	.	475	65
99330 FRANKENHAIN	25	416	14	24	.	.	.	480	58
98711 FRAUENWALD	59	600	19	49	.	.	.	726	83
98701 FRIEDERSDORF	12	119	.	.	13	.	.	152	34
98559 GEHLBERG	32	342	5	22	.	.	.	403	54
98708 GEHREN, STADT	157	1 861	84	183	54	50	16	2 271	383
98716 GERABERG	118	1 433	34	130	.	.	.	1 709	228
98716 GESCHWENDA	72	1 181	39	84	.	.	.	1 359	151
98701 GILLERSDORF	12	197	4	222	25
99338 GOSEL	34	306	.	.	15	15	.	364	46
99330 GRAEFENRODA	124	1 666	37	89	.	.	.	1 910	230
98701 GROSSBREITENBACH, STADT	112	1 381	66	83	.	.	.	1 626	184
98701 HERSCHDORF	71	569	5	67	.	.	.	746	126
99334 ICHTERSCHAUSEN	189	2 155	237	424	74	31	35	2 877	416
98693 ILMENAU, STADT	722	11 965	965	736	114	69	131	13 668	1 229
99310 ILMTAL	172	2 394	59	225	241	232	27	3 059	515
99102 KIRCHHEIM	75	802	57	48	41	41	24	990	126
98704 LANGEWIESEN, STADT	180	2 005	126	175	27	19	15	2 402	308
99330 LIEBENSTEIN	12	185	.	24	.	.	.	246	45
98693 MARTINRODA	38	480	20	51	.	.	.	591	80
98708 MOEHRENBACH	29	397	.	24	.	.	.	464	60
99338 NEUSISS	6	124	.	.	19	19	.	159	21
98701 NEUSTADT AM RENNSTEIG	38	624	5	51	.	.	.	729	87
99310 OSTHAUSEN-WUELFERSHAUSEN	24	295	7	16	.	.	.	356	46
98708 PENNEWITZ	20	353	12	45	.	.	.	454	85
99338 PLAUE, STADT	86	1 004	21	65	.	.	.	1 192	143
99102 ROCKHAUSEN	15	173	209	30
98711 SCHMIEDEFELD AM RENNSTEIG	70	963	29	74	.	.	.	1 119	120
99326 STADTILM, STADT	173	2 367	126	190	55	34	22	2 807	361
98714 STUETZERBACH	60	748	20	63	.	.	.	876	113
99310 WACHSENBURGGEMEINDE	129	1 448	31	92	.	.	.	1 724	250
98701 WILDENSBRING	15	140	.	.	12	11	.	174	19
99310 WIPFRATAL	149	1 715	58	149	118	118	16	2 147	308
99310 WITZLEBEN	27	413	26	62	.	.	.	579	78
98693 WOLFSBERG	166	1 785	79	187	84	80	24	2 246	318
ZUSAMMEN	4 339	57 427	3 289	4 590	1 568	1 342	566	68 490	8 118
AP - WEIMARER-LAND (16071)									
99510 APOLDA STADT	668	10 752	964	792	127	109	122	12 461	1 100
99518 AUERSTEDT	20	255	295	39
99437 BAD BERKA,STADT	285	3 768	147	249	56	55	20	4 378	453

Anmerkungen siehe Seite 168.

(Fortsetzung): Bestand an Kraftfahrzeugen und Kraftfahrzeuganhängern am 1. Januar 2008 nach Zulassungsbezirken und Gemeinden mit vorangestellter Postleitzahl ¹⁾

Ab 1. Januar 2008 nur noch angemeldete Fahrzeuge **ohne** vorübergehende Stilllegungen/Außerbetriebsetzungen

Zulassungsbezirk mit Unterscheidungskennzeichen Plz Gemeinde	Kraft- räder	Personenkraftwagen		Last- kraft- wagen	Zugmaschinen		Sonstige Kfz einschl. Kraftomni- busse	Kraft- fahrzeuge insge- samt	Kraft- fahr- zeug- anhänger
		ins- gesamt	darunter gewerb- liche Halter		ins- gesamt	dar. land-/ forstwirt- schaftliche Zugma- schinen			
99518 BAD SULZA,STADT	101	1 422	126	120	27	23	11	1 681	187
99439 BALLSTEDT	16	217	8	14	.	.	.	265	32
99428 BECHTSTEDTSTRASS	15	196	6	14	.	.	.	237	27
99439 BERLSTEDT	105	928	51	87	.	.	.	1 141	154
07407 BLANKENHAIN,STADT	320	3 636	298	309	274	270	21	4 560	609
99438 BUCHFART	10	118	5	13	.	.	.	155	15
99439 BUTTELSTEDT,STADT	59	733	32	68	29	27	16	905	146
99428 DAASDORF A.BERGE	16	149	8	18	.	.	.	190	27
99438 DOEBRITSCHEN	10	152	.	12	.	.	.	184	31
99518 EBERSTEDT	18	127	.	15	.	.	.	167	19
99439 ETTERSBURG	12	248	12	17	.	.	.	283	32
99510 FLURSTEDT	28	182	11	26	.	.	.	274	52
99441 FRANKENDORF	10	111	.	12	.	.	.	140	13
99510 GEBSTEDT	18	168	.	.	14	14	.	208	33
99518 GROSSHERINGEN	36	368	41	28	.	.	.	450	66
99439 GROSSOBRINGEN	35	491	27	29	.	.	.	584	84
99441 GROSSSCHWABHAUSEN	25	428	22	36	.	.	.	520	57
99438 GUTENDORF	6	152	24	.	25	25	.	195	38
99441 HAMMERSTEDT	10	117	.	13	.	.	.	149	22
99439 HEICHELHEIM	24	191	22	.	22	.	.	248	43
99438 HETSCHBURG	15	136	171	26
99448 HOHENFELDEN	11	239	14	16	.	.	.	288	33
99441 HOHLSTEDT	19	149	9	21	.	.	.	199	30
99428 HOPFGARTEN	29	435	61	116	.	.	.	611	99
99439 HOTTELSTEDT	11	128	9	15	.	.	.	160	32
99428 ISSERODA	20	363	59	70	.	.	.	480	58
99510 KAPELLENDORF	19	272	18	17	.	.	.	322	35
99441 KILIANSDORF	11	126	150	14
99439 KLEINBRINGEN	24	172	15	30	.	.	.	237	29
99441 KLEINSCHWABHAUSEN	15	164	4	.	14	14	.	200	43
99102 KLETTBACH	81	785	26	42	.	.	.	938	114
99518 KOEDDERITZSCH	5	76	.	.	17	17	.	102	19
99448 KRANICHFELD,STADT	125	1 937	102	143	.	.	.	2 255	299
99439 KRAUTHEIM	22	290	8	34	.	.	.	364	69
99441 KROMSDORF	67	885	35	78	.	.	.	1 068	146
99441 LEHNSTEDT	16	190	6	12	.	.	.	245	40
99439 LEUTENTHAL	12	154	.	11	.	.	.	187	28
99510 LIEBSTEDT	22	265	.	16	.	.	.	324	53
99441 MAGDALA,STADT	85	1 157	75	77	.	.	.	1 367	156
99510 MATTSTEDT	24	304	9	25	.	.	.	361	44
99441 MECHELRODA	16	162	15	11	18	18	.	207	31
99441 MELLINGEN	59	700	96	133	42	36	11	945	191
99198 MOENCHENHOLZHAUSEN	95	1 130	163	101	61	58	13	1 400	147
99448 NAUENDORF	10	180	7	14	.	.	.	212	28
99439 NEUMARK,STADT	22	322	30	34	.	.	.	410	96
99510 NIEDERREISSEN	10	126	4	18	.	.	.	164	34
99510 NIEDERROSSLA	54	700	34	43	.	.	.	808	84
99518 NIEDERTREBRA	48	471	45	41	41	41	11	612	95
99428 NIEDERZIMMERN	46	599	27	62	.	.	.	743	105
99510 NIRMSDORF	4	50	63	11
99428 NOHRA	52	875	158	263	.	.	.	1 251	153
99510 OBERREISSEN	7	114	.	18	11	11	.	150	24
99510 OBERTREBRA	13	144	11	16	.	.	.	181	32
99438 OETTERN	9	87	.	11	16	16	.	123	23
99510 OSSMANNSTEDT	56	672	22	71	.	.	.	833	109
99428 OTTSTEDT A.BERGE	20	166	10	14	.	.	.	214	34
99510 PFIFFELBACH	31	352	30	48	.	.	.	488	96
99439 RAMSLA	20	176	5	18	.	.	.	229	34
99518 RANNSTEDT	10	136	10	15	.	.	.	188	40
99518 REISDORF	18	199	10	17	.	.	.	250	43
99448 RITTERSDORF	24	157	6	18	.	.	.	233	51
99439 ROHRBACH	9	129	8	14	.	.	.	157	28
99510 SAALEPLATTE	145	1 682	103	195	131	126	18	2 171	257
99439 SACHSENHAUSEN	13	252	19	32	.	.	.	309	49
99518 SCHMIEDEHAUSEN	15	236	6	17	.	.	.	282	32
99439 SCHWERSTEDT	15	223	12	17	29	24	19	303	51
99438 TONNDORF	32	354	8	21	.	.	.	433	73
99438 TROISTEDT	8	109	.	.	12	12	.	141	32
99441 UMPFERSTEDT	31	425	99	98	.	.	.	575	81
99428 UTZBERG	21	184	4	18	.	.	.	251	38
99439 VIPPACHEDELHAUSEN	30	382	25	36	.	.	.	469	57
99438 VOLLERSRODA	17	139	8	.	12	12	.	177	20
99510 WICKERSTEDT	51	477	12	55	.	.	.	604	75
99510 WIEGENDORF	21	200	17	25	.	.	.	255	46
99510 WILLERSTEDT	6	186	6	14	.	.	.	221	37
99439 WOHLBORN	30	304	14	34	.	.	.	370	35
ZUSAMMEN	3 548	45 936	3 304	4 223	1 970	1 799	444	56 121	7 018
SON - SONNEBERG (16072)									
96528 BACHFELD	13	317	5	11	.	.	.	388	50
96528 EFFELDER-RAUENSTEIN	154	2 214	86	113	.	.	.	2 649	349
96515 FOERITZ	188	2 234	113	130	157	151	25	2 734	352
98746 GOLDISTHAL	15	240	5	268	25
96515 JUDENBACH	91	1 457	40	44	.	.	.	1 690	178
98724 LAUSCHA, STADT	141	1 929	133	113	.	.	.	2 200	179
96529 MENGERSGEREUTH-HAEMMERN	140	1 693	71	80	.	.	.	1 956	198

Anmerkungen siehe Seite 168.

(Fortsetzung): Bestand an Kraftfahrzeugen und Kraftfahrzeuganhängern am 1. Januar 2008 nach Zulassungsbezirken und Gemeinden mit vorangestellter Postleitzahl ¹⁾

Ab 1. Januar 2008 nur noch angemeldete Fahrzeuge **ohne** vorübergehende Stilllegungen/Außerbetriebsetzungen

Zulassungsbezirk mit Unterscheidungskennzeichen Plz Gemeinde	Kraft- räder	Personenkraftwagen		Last- kraft- wagen	Zugmaschinen		Sonstige Kfz einschl. Kraftomni- busse	Kraft- fahrzeuge insge- samt	Kraft- fahr- zeug- anhänger
		ins- gesamt	darunter gewerb- liche Halter		ins- gesamt	dar. land-/ forstwirt- schaftliche Zugma- schinen			
	1	2	3	4	5	6	7	8	9
98724 NEUHAUS AM RENNWEG, STADT	171	2 794	333	240	36	22	31	3 272	304
96524 NEUHAUS-SCHIERSCHNITZ	201	1 964	76	88	99	98	13	2 365	279
96515 OBERLAND AM RENNSTEIG	98	1 422	59	101	.	.	.	1 733	203
96524 SCHALKAU,STADT	122	1 873	91	102	191	188	14	2 302	362
98749 SCHEIBE-ALSABACH	22	365	27	40	.	.	.	477	100
98749 SIEGMUNDSBURG	11	147	4	176	26
96515 SONNEBERG, STADT	696	11 745	1 099	779	188	155	113	13 521	1 268
96523 STEINACH, STADT	150	2 248	115	133	29	20	12	2 572	231
98749 STEINHEID	35	655	28	30	.	.	.	729	100
ZUSAMMEN	2 248	33 297	2 285	2 021	1 210	1 082	256	39 032	4 204
SLF - SAALFELD-RUDOLSTADT (16073)									
07426 ALLENDORF	25	242	12	22	.	.	.	321	44
07338 ALTENBEUTHEN	14	136	.	.	23	23	.	181	34
07318 ARNSGEREUTH	21	169	.	.	14	14	.	210	28
07407 BAD BLANKENBURG,STADT	253	3 380	170	256	.	.	.	3 993	453
07426 BECHSTEDT	6	103	126	13
98744 CURSDORF	27	389	6	23	.	.	.	455	58
98744 DEESBACH	27	236	.	13	.	.	.	283	36
07429 DOESCHNITZ	19	169	.	11	.	.	.	216	30
07426 DROEBISCHAU	28	299	6	25	.	.	.	373	43
07338 DROGNITZ	23	349	.	14	.	.	.	464	83
98743 GRAEFENTHAL,STADT	135	1 330	36	75	.	.	.	1 649	180
07407 GROSSKOCHEBERG	23	361	.	25	.	.	.	441	59
07407 HEILINGEN	14	178	.	12	33	33	.	237	36
07338 HOHENWART	13	132	51	32	.	.	.	187	37
07334 KAMSDORF	111	1 561	34	91	61	60	12	1 836	303
98746 KATZHUETTE	72	862	7	48	.	.	.	993	140
07338 KAULSDORF	143	1 745	47	129	75	68	12	2 104	334
07426 KOENIGSEE,STADT	154	2 732	79	189	88	87	20	3 183	445
07349 LEHESTEN,STADT	72	1 109	25	55	.	.	.	1 318	209
07338 LEUTENBERG,STADT	122	1 447	50	88	193	189	13	1 863	301
98739 LICHT	79	975	27	93	.	.	.	1 177	121
98744 LICHTENHAIN/BERGBAHN	33	213	24	256	30
98746 MELLENBACH-GLASBACH	50	654	32	35	.	.	.	766	81
98744 MEURA	19	291	.	31	.	.	.	396	81
98746 MEUSELBACH-SCHWARZMUEHLE	59	716	26	38	.	.	.	833	98
07426 OBERHAIN	30	437	4	23	.	.	.	537	80
98744 OBERWEISSBACH/THUER.WALD,STADT	53	814	28	68	.	.	.	977	139
98739 PIESAU	51	436	4	16	.	.	.	518	69
07330 PROBSTZELLA	174	2 014	55	129	220	209	20	2 557	349
98739 REICHMANNSDORF	46	512	12	18	.	.	.	598	89
07407 REMDA-TEICHEL,STADT	169	1 854	51	192	231	225	16	2 462	372
07429 ROHRBACH	9	148	7	14	.	.	.	191	27
07422 ROTTENBACH	102	1 038	22	136	113	113	16	1 405	222
07407 RUDOLSTADT,STADT	653	10 887	612	730	114	88	96	12 480	1 325
07318 SAALFELD/SAALE,STADT	924	13 052	1 019	960	151	107	229	15 316	1 665
07318 SAALFELDER HOEHE	231	1 982	31	178	298	226	27	2 716	483
98739 SCHMIEDEFELD	58	614	55	18	.	.	.	710	88
07427 SCHWARZBURG	22	322	9	23	.	.	.	377	48
07429 SITZENDORF	41	476	9	25	.	.	.	554	64
07407 UHLSTAEDT-KIRCHHASSEL	296	3 460	114	305	421	419	44	4 526	825
98744 UNTERWEISSBACH	17	446	.	25	.	.	.	500	73
07318 UNTERWELLENBORN	330	3 761	172	386	197	122	30	4 704	807
07318 WITTGENDORF	20	117	153	23
ZUSAMMEN	4 768	62 148	2 849	4 579	2 983	2 698	664	75 142	10 025
SHK - SAALE-HOLZLAND-KREIS (16074)									
07646 ALBERSDORF	10	166	.	11	.	.	.	201	22
07768 ALTENBERGA	31	429	.	31	.	.	.	540	75
07639 BAD KLOSTERLAUSNITZ	89	1 960	161	124	.	.	.	2 201	219
07768 BIBRA	8	162	.	12	19	19	.	201	35
07646 BOBECK	14	188	.	13	.	.	.	233	25
07646 BOLLBERG	9	180	4	33	.	.	.	238	27
07646 BREMSNITZ	5	96	.	.	12	12	.	116	24
07751 BUCHA	72	715	27	69	.	.	.	940	160
07616 BUERGEL,STADT	133	1 739	34	108	.	.	.	2 077	280
07774 CAMBURG,STADT	137	1 432	44	117	.	.	.	1 741	261
07613 CROSSEN AN DER ELSTER	90	1 040	90	72	.	.	.	1 248	164
07778 DORNBURG/SAALE,STADT	60	984	44	73	.	.	.	1 168	139
07778 DORNDORF-STEUDNITZ	49	565	47	41	.	.	.	673	97
07768 EICHENBERG	28	274	.	18	41	41	.	361	60
07646 EINEBORN	15	220	6	27	.	.	.	295	43
07607 EISENBERG,STADT	333	5 234	374	381	67	31	152	6 167	626
07774 FRAUENPRIESSNITZ	60	565	6	32	.	.	.	711	124
07768 FREIENORLA	10	179	5	18	.	.	.	224	38
07646 GEISENHAIN	10	119	.	.	45	42	.	184	55
07646 GNEUS	5	101	.	.	27	27	.	142	22
07607 GOESEN	9	137	5	162	22
07751 GOLMSDORF	34	395	17	40	.	.	.	515	110
07616 GRAITSCHEN B. BUERGEL	27	237	.	21	.	.	.	316	47
07646 GROSSBOCKEDRA	14	115	.	.	17	17	.	152	25
07768 GROSSEUTERSDORF	7	152	170	27
07751 GROSSLOEBICHAU	58	539	6	16	.	.	.	637	53
07751 GROSSPUERSCHUETZ	19	157	.	.	13	13	.	191	40

Anmerkungen siehe Seite 168.

(Fortsetzung): Bestand an Kraftfahrzeugen und Kraftfahrzeuganhängern am 1. Januar 2008 nach Zulassungsbezirken und Gemeinden mit vorangestellter Postleitzahl ¹⁾

Ab 1. Januar 2008 nur noch angemeldete Fahrzeuge **ohne** vorübergehende Stilllegungen/Außerbetriebsetzungen

Zulassungsbezirk mit Unterscheidungskennzeichen Plz Gemeinde	Kraft- räder	Personenkraftwagen		Last- kraft- wagen	Zugmaschinen		Sonstige Kfz einschl. Kraftomni- busse	Kraft- fahrzeuge insge- samt	Kraft- fahr- zeug- anhänger
		ins- gesamt	darunter gewerb- liche Halter		ins- gesamt	dar. land-/ forstwirt- schaftliche Zugma- schinen			
07768 GUMPERDA	24	246	11	22	.	.	.	318	44
07778 HAINICHEN	12	116	.	35	18	14	.	181	37
07607 HAINSPITZ	35	423	23	29	.	.	.	526	119
07613 HARTMANNSDORF	36	446	.	31	.	.	.	523	51
07607 HEIDELAND	76	1 252	44	109	163	152	11	1 611	325
07629 HERMSDORF,STADT	192	4 040	315	398	57	27	59	4 746	597
07768 HUMMELSHAIN	34	319	.	22	.	.	.	397	64
07751 JENALOEBNITZ	5	82	.	12	.	.	.	112	17
07768 KAHLA,STADT	172	3 228	243	242	70	40	36	3 748	418
07646 KARLSDORF	.	65	75	12
07646 KLEIN EBERSDORF	4	75	91	19
07646 KLEINBOCKEDRA	8	68	89	11
07768 KLEINEUTERSDORF	24	226	.	11	.	.	.	284	44
07646 LAASDORF	16	337	43	38	42	24	.	433	56
07778 LEHESTEN	44	460	11	79	.	.	.	656	87
07768 LINDIG	17	140	.	12	15	15	.	184	23
07646 LIPPERSDORF-ERDMANNSDORF	18	287	.	20	.	.	.	350	57
07751 LOEBERSCHUETZ	5	97	5	112	23
07619 MERTENDORF	15	103	.	.	12	11	.	132	23
07646 MEUSEBACH	9	61	.	.	14	14	.	85	19
07751 MILDA	32	479	14	38	.	.	.	620	90
07646 MOECKERN	10	82	.	.	19	19	.	113	16
07646 MOERSDORF	22	392	125	114	92	30	25	645	152
07616 NAUSNITZ	.	46	.	.	20	20	.	73	25
07778 NEUENGOENNA	27	333	23	14	.	.	.	385	46
07646 OBERBODNITZ	9	161	.	.	21	21	.	201	21
07768 ORLAMUENDE,STADT	46	631	7	72	21	21	.	770	114
07646 OTTENDORF	12	252	8	14	.	.	.	315	55
07616 PETERSBERG	20	281	92	20	.	.	.	372	84
07616 POXDORF	9	63	83	13
07646 QUIRLA	21	320	.	22	.	.	.	384	68
07646 RATTELSDORF	.	50	.	.	11	11	.	70	5
07613 RAUDA	18	193	.	.	11	11	.	231	31
07616 RAUSCHWITZ	12	139	4	13	.	.	.	194	60
07646 RAUSDORF	14	128	155	18
07629 REICHENBACH	40	582	30	67	.	.	.	746	106
07768 REINSTAEDT	15	295	8	27	.	.	.	399	90
07646 RENTHENDORF	13	287	.	16	.	.	.	361	54
07751 ROTHENSTEIN	69	742	30	41	.	.	.	879	115
07646 RUTTERS DORF-LOTSCHEN	15	215	.	22	.	.	.	272	36
07646 SCHEIDITZ	35	465	10	20	.	.	.	548	42
07619 SCHKOELEN,STADT	120	1 648	84	175	161	159	33	2 137	350
07629 SCHLEIFREISEN	28	261	.	36	.	.	.	351	40
07646 SCHLOEBEN	24	308	4	16	.	.	.	396	62
07646 SCHOENGLINA	15	130	9	.	14	.	.	176	39
07768 SCHOEPS	16	174	5	20	.	.	.	248	34
07768 SEITENRODA	6	135	6	154	22
07607 SERBA	32	454	22	41	.	.	.	560	86
07613 SILBITZ	32	382	18	25	.	.	.	465	70
07629 ST.GANGLOFF	50	796	53	119	.	.	.	998	146
07646 STADTRODA,STADT	235	3 172	185	179	102	88	17	3 705	404
07751 SULZA	16	249	76	19	.	.	.	307	25
07778 TAUTENBURG	19	195	.	.	13	13	.	239	30
07646 TAUTENDORF	6	95	.	.	23	23	.	130	24
07639 TAUTENHAIN	45	692	24	78	18	17	14	847	108
07774 THIERSCHNECK	7	74	85	18
07646 TISSA	10	84	.	.	19	19	.	116	13
07646 TROCKENBORN-WOLFERSDORF	31	404	12	22	.	.	.	485	81
07646 TROEBNITZ	34	273	5	20	.	.	.	348	52
07646 UNTERBODNITZ	8	123	.	.	16	15	.	157	34
07646 WALDECK	27	244	6	22	.	.	.	314	59
07613 WALPERNHAIN	5	109	130	19
07646 WALTERSDORF	10	55	76	10
07646 WEISSBACH	.	78	.	.	30	30	.	114	17
07639 WEISSENBORN	39	721	11	57	.	.	.	844	116
07774 WICHMAR	9	130	157	36
07778 ZIMMERN	9	115	.	.	18	18	.	152	22
07751 ZOELLNITZ	36	480	71	39	.	.	.	568	44
ZUSAMMEN	3 397	47 868	2 555	3 856	2 846	2 489	565	58 532	8 068
SOK - SAALE-ORLA-KREIS (16075)									
07366 BIRKENHUEGEL	22	295	.	27	.	.	.	379	93
07366 BLANKENBERG	47	886	12	42	.	.	.	995	123
07366 BLANKENSTEIN	18	261	10	19	.	.	.	327	67
07381 BODELWITZ	36	346	6	20	.	.	.	426	93
07806 BREITENHAIN	11	104	.	.	20	20	.	144	24
07389 BUCHA	7	60	4	11	.	.	.	96	22
07907 BURGK	.	55	60	13
07907 CHURSDORF	5	124	.	.	28	28	.	162	25
07924 CRISPENDORF	23	293	15	20	.	.	.	415	94
07907 DITTERS DORF	6	150	27	41	.	.	.	260	96
07381 DOEBRITZ	4	118	135	14
07907 DRAGENS DORF	.	40	.	.	11	11	.	54	13
07806 DREBA	9	177	.	.	32	32	.	227	56
07819 DREITZSCH	24	259	.	22	.	.	.	350	64
07924 ESSBACH	10	156	.	.	27	27	.	200	54

Anmerkungen siehe Seite 168.

(Fortsetzung): Bestand an Kraftfahrzeugen und Kraftfahrzeuganhängern am 1. Januar 2008 nach Zulassungsbezirken und Gemeinden mit vorangestellter Postleitzahl ¹⁾

Ab 1. Januar 2008 nur noch angemeldete Fahrzeuge **ohne** vorübergehende Stilllegungen/Außerbetriebsetzungen

Zulassungsbezirk mit Unterscheidungskennzeichen Plz Gemeinde	Kraft- räder	Personenkraftwagen		Last- kraft- wagen	Zugmaschinen		Sonstige Kfz einschl. Kraftomni- busse	Kraft- fahrzeuge insge- samt	Kraft- fahr- zeug- anhänger
		ins- gesamt	darunter gewerb- liche Halter		ins- gesamt	dar. land-/ forstwirt- schaftliche Zugma- schinen			
	1	2	3	4	5	6	7	8	9
07926 GEFELL,STADT	101	1 642	39	116	135	131	16	2 010	336
07819 GERODA	11	167	4	21	.	.	.	239	49
07389 GERTEWITZ	6	112	.	.	14	14	.	135	22
07907 GOERKWITZ	20	211	10	13	.	.	.	282	46
07907 GOESCHITZ	10	162	.	.	38	37	.	220	47
07389 GOESSITZ	19	217	.	22	.	.	.	309	38
07389 GROBENGEREUTH	10	146	5	15	.	.	.	209	46
07366 HARRA	42	548	7	18	.	.	.	642	91
07926 HIRSCHBERG,STADT	100	1 335	44	51	80	73	13	1 579	227
07389 KEILA	5	55	.	.	18	18	.	80	10
07919 KIRSCHKAU	10	167	5	14	.	.	.	219	40
07389 KNAU	22	415	16	44	.	.	.	554	123
07806 KOSPODA	18	250	5	33	.	.	.	320	63
07381 KROELPA	120	1 730	89	146	.	.	.	2 097	383
07381 LANGENORLA	59	823	20	52	.	.	.	971	181
07806 LAUSNITZ B. NEUSTADT AN DER ORLA	16	202	.	15	.	.	.	265	56
07819 LEMNITZ	18	239	5	17	.	.	.	290	49
07819 LINDA B. NEUSTADT AN DER ORLA	12	239	5	11	.	.	.	331	69
07356 LOBENSTEIN,MOORBAD,STADT	221	3 642	227	246	131	115	100	4 340	697
07907 LOEHMA	22	202	4	15	.	.	.	277	51
07819 MIESITZ	16	193	17	49	.	.	.	289	44
07819 MITTELPOELLNITZ	15	203	5	32	.	.	.	272	56
07907 MOSSBACH	9	243	9	16	.	.	.	320	68
07381 MOXA	.	58	.	.	13	13	.	79	12
07356 NEUNDORF (BEI LOBENSTEIN)	16	426	7	15	.	.	.	497	89
07924 NEUNDORF (BEI SCHLEIZ)	11	191	.	19	.	.	.	284	57
07806 NEUSTADT AN DER ORLA, STADT	199	4 128	324	412	148	105	39	4 926	741
07381 NIMRITZ	19	213	4	31	.	.	.	270	44
07381 OBEROPPURG	11	116	.	.	21	21	.	157	29
07907 OETTERS DORF	55	672	154	64	.	.	.	880	170
07381 OPPURG	61	773	45	84	.	.	.	1 010	202
07381 PASKA	9	74	.	.	14	14	.	101	19
07389 PEUSCHEN	22	286	.	16	.	.	.	363	57
07819 PILLINGSDORF	5	93	.	.	17	17	.	124	27
07907 PLOTHEN	15	189	.	23	.	.	.	276	46
07907 POERMITZ	12	128	.	.	24	24	.	171	36
07381 POESSNECK, STADT	373	6 445	522	552	62	53	36	7 468	922
07366 POTTIGA	20	292	326	49
07389 QUASCHWITZ	.	47	.	.	12	12	.	64	12
07389 RANIS, STADT	76	1 060	35	75	64	64	11	1 286	225
07356 REMPTENDORF	197	2 430	123	177	369	367	19	3 192	697
07819 ROSENDORF	9	117	.	.	25	25	.	161	33
07368 SAALBURG-EBERSDORF, STADT	198	2 337	143	212	234	225	15	2 996	597
07366 SCHLEGEL	18	251	.	.	33	33	.	309	67
07907 SCHLEIZ,STADT	439	5 036	447	431	273	231	58	6 237	1 082
07819 SCHMIERITZ	22	249	.	11	.	.	.	320	72
07389 SCHMORDA	.	49	.	.	14	14	.	68	16
07924 SCHOENDORF	19	187	.	12	.	.	.	268	45
07389 SEISLA	15	107	.	12	12	11	.	146	38
07381 SOLKWITZ	.	46	60	14
07806 STANAU	9	77	102	21
07919 TANNA,STADT	145	2 306	100	187	378	368	15	3 031	618
07907 TEGAU	16	281	6	17	.	.	.	342	54
07819 TOEMMELSDORF	7	74	.	12	18	16	.	111	23
07819 TRIPTIS, STADT	123	2 077	208	230	86	69	48	2 564	613
07924 VOLKMANNSDORF	24	202	6	13	.	.	.	281	50
07806 WEIRA	14	289	34	34	.	.	.	387	87
07381 WERNBURG	38	441	16	41	.	.	.	537	77
07389 WILHELMSDORF	18	159	.	11	.	.	.	216	33
07343 WURZBACH,STADT	155	1 976	48	102	145	145	17	2 395	378
07924 ZIEGENRUECK, STADT	27	417	7	29	.	.	.	488	71
ZUSAMMEN	3 514	50 766	2 862	4 083	4 082	3 828	528	62 973	11 066
GRZ - GREIZ (16076)									
07955 AUMA, STADT	122	1 686	77	115	102	98	12	2 037	333
07586 BAD KOESTRITZ, STADT	134	2 079	161	168	80	78	29	2 490	498
07980 BERGA/ ELSTER, STADT	184	2 122	113	173	119	114	25	2 623	346
07554 BETHENHAUSEN	8	163	6	18	.	.	.	196	26
07557 BOCKA	31	326	26	30	27	27	.	414	56
07554 BRAHMENAU	42	668	19	46	.	.	.	775	88
07580 BRAUNICHSWALDE	20	398	40	79	.	.	.	531	124
07955 BRAUNSDORF	13	135	.	11	.	.	.	179	41
07586 CAASCHWITZ	33	400	33	40	.	.	.	500	63
07557 CRIMLA	8	194	5	219	23
07570 ENDSCHUETZ	24	212	5	15	.	.	.	278	39
07580 GAUERN	.	83	94	16
07950 GOEHREN-DOEHLER	6	82	106	41
07973 GREIZ,STADT	674	11 192	866	685	136	115	132	12 819	1 040
07554 GROSSENSTEIN	44	818	37	91	.	.	.	989	133
07957 HAIN	5	44	60	7
07557 HARTH-POELLNITZ	137	1 985	213	213	159	152	24	2 518	444
07586 HARTMANNSDORF	25	257	14	24	.	.	.	327	62
07580 HILBERSDORF	18	176	10	12	.	.	.	218	40
07554 HIRSCHFELD	.	84	4	11	.	.	.	103	16
07958 HOHENLEUBEN, STADT	78	885	33	60	.	.	.	1 054	153

Anmerkungen siehe Seite 168.

(Fortsetzung): Bestand an Kraftfahrzeugen und Kraftfahrzeuganhängern am 1. Januar 2008 nach Zulassungsbezirken und Gemeinden mit vorangestellter Postleitzahl ¹⁾

Ab 1. Januar 2008 nur noch angemeldete Fahrzeuge **ohne** vorübergehende Stilllegungen/Außerbetriebsetzungen

Zulassungsbezirk mit Unterscheidungskennzeichen Plz Gemeinde	Kraft- räder	Personenkraftwagen		Last- kraft- wagen	Zugmaschinen		Sonstige Kfz einschl. Kraftomni- busse	Kraft- fahrzeuge insge- samt	Kraft- fahr- zeug- anhänger
		ins- gesamt	darunter gewerb- liche Halter		ins- gesamt	dar. land-/ forstwirt- schaftliche Zugma- schinen			
07570 HOHENOELSEN	35	432	35	48	.	.	.	533	60
07557 HUNDHAUPTEN	14	225	12	11	.	.	.	266	44
07554 KAUERN	19	289	22	33	.	.	.	374	58
07554 KORBUSSEN	19	383	91	95	41	19	21	559	126
07558 KRAFTSDORF	189	2 480	169	198	160	155	19	3 046	433
07980 KUEHDORF	4	43	64	14
07957 LANGENWETZENDORF	150	2 166	154	185	190	164	24	2 715	431
07937 LANGENWOLSCHEENDORF	46	542	31	39	.	.	.	648	92
07589 LEDERHOSE	16	193	13	.	18	15	.	237	67
07580 LINDA B. WEIDA	24	289	14	31	.	.	.	381	98
07589 LINDENKREUZ	23	311	17	41	.	.	.	396	78
07980 LUNZIG	6	101	4	.	11	11	.	126	25
07950 MERKENDORF	13	183	.	12	.	.	.	250	41
07987 MOHLSDORF	116	1 717	97	136	.	.	.	2 034	240
07589 MUENCHENBERNSDORF, STADT	122	1 679	109	162	75	74	12	2 050	293
07980 NEUGERNSDORF	6	112	8	.	12	12	.	140	15
07980 NEUMUEHLE/ ELSTER	19	249	9	14	.	.	.	286	19
07580 PAITZDORF	12	265	6	29	.	.	.	338	81
07554 POELZIG	43	776	50	98	.	.	.	955	131
07580 REICHSTAEDT	23	238	12	31	.	.	.	313	49
07580 RONNEBURG, STADT	116	2 622	259	397	83	19	31	3 249	365
07580 RUECKERSDORF	33	510	16	50	.	.	.	627	67
07589 SAARA	17	460	20	25	.	.	.	541	77
07570 SCHOEMBERG	4	71	.	.	15	15	.	96	18
07554 SCHWAARA	7	100	6	118	9
07589 SCHWARZBACH	12	131	.	39	.	.	.	197	28
07580 SEELINGSTAEDT	44	799	34	59	50	41	19	971	180
07937 SILBERFELD	5	73	8	91	14
07950 STAITZ	12	198	8	18	.	.	.	243	38
07570 STEINSDORF	39	422	16	45	.	.	.	548	85
07570 TEICHWITZ	10	72	93	12
07980 TEICHWOLFRAMSDORF	120	1 537	57	118	61	59	15	1 851	278
07937 VOGTLAENDISCHES OBERLAND	131	1 805	89	137	190	189	26	2 289	376
07570 WEIDA, STADT	256	4 023	203	277	49	44	11	4 616	461
07950 WEISSENDORF	13	232	41	19	.	.	.	278	39
07950 WIEBELSDORF	10	143	11	30	61	61	11	255	82
07980 WILDETAUBE	27	440	25	51	36	36	11	565	81
07557 WUENSCHENDORF/ELSTER	145	1 749	86	165	66	51	15	2 140	358
07937 ZADELSDORF	5	99	4	.	16	16	.	131	27
07557 ZEDLITZ	25	473	21	41	.	.	.	563	69
07937 ZEULENRODA-TRIEBES, STADT	657	8 667	912	740	306	245	59	10 429	1 449
ZUSAMMEN	4 197	61 288	4 344	5 256	2 794	2 489	597	74 132	10 097
ABG - ALTENBURGER LAND (16077)									
04600 ALTENBURG,STADT	796	16 515	1 322	813	109	80	191	18 424	1 305
04626 ALTKIRCHEN	57	676	41	66	.	.	.	857	167
04626 DOBITSCHEN	17	315	7	15	.	.	.	364	74
04626 DROGEN	9	98	.	14	.	.	.	128	22
04617 FOCKENDORF	45	522	20	24	.	.	.	603	85
04618 FROHNSDORF	9	181	5	11	.	.	.	209	30
04617 GERSTENBERG	22	336	6	376	35
04603 GOEHREN	21	317	36	32	.	.	.	399	49
04626 GOELLNITZ	18	237	13	30	.	.	.	297	61
04618 GOEPFERSDORF	12	146	22	21	13	11	.	192	40
04639 GOESSNITZ,STADT	131	1 832	136	161	34	.	14	2 172	235
04617 GROSSROEDA	15	128	4	162	27
04617 HASELBACH	35	450	19	37	.	.	.	529	63
04626 HEUKEWALDE	9	158	18	.	12	12	.	184	26
04626 HEYERSDORF	11	98	7	126	22
04626 JONASWALDE	26	214	7	17	.	.	.	285	46
04618 JUECKELBERG	13	196	8	12	.	.	.	239	47
04617 KRIEBITZSCH	58	696	37	32	.	.	.	821	120
04618 LANGENLEUBA-NIEDERHAIN	107	1 116	54	77	38	38	11	1 349	188
04626 LOEBICHAU	41	681	82	175	.	.	.	939	168
04617 LOEDLA	47	495	37	59	.	.	.	616	85
04613 LUCKA,STADT	132	2 081	107	90	.	.	.	2 356	285
04626 LUMPZIG	30	356	13	34	.	.	.	451	95
04626 MEHNA	7	200	7	13	.	.	.	223	45
04610 MEUSELWITZ,STADT	264	4 439	267	241	56	23	14	5 014	567
04617 MONSTAB	17	276	7	17	.	.	.	321	48
04617 NAUNDORF	16	283	19	24	.	.	.	343	73
04603 NOBITZ	170	2 072	138	211	59	51	33	2 545	355
04626 NOEBDENITZ	38	611	28	72	.	.	.	776	132
04626 PONITZ	81	1 028	100	64	.	.	.	1 240	229
04626 POSTERSTEIN	28	299	11	15	.	.	.	348	33
04617 ROSITZ	124	1 503	60	89	.	.	.	1 746	229
04603 SAARA	118	1 740	106	218	115	74	17	2 208	435
04626 SCHMOELLN,STADT	379	6 308	713	527	116	68	47	7 377	860
04617 STARKENBERG	58	649	29	38	.	.	.	792	154
04617 TEGKWITZ	11	197	.	11	.	.	.	223	22
04626 THONHAUSEN	33	387	27	68	.	.	.	539	110
04617 TREBEN	50	496	28	33	.	.	.	595	100
04626 VOLLMERSHAIN	24	221	16	16	.	.	.	271	43
04626 WILDENBOERTEN	27	228	5	.	14	14	.	281	50
04603 WINDISCHLEUBA	112	1 493	180	193	48	26	20	1 866	267

Anmerkungen siehe Seite 168.

TH

(Fortsetzung): Bestand an Kraftfahrzeugen und Kraftfahrzeuganhängern am 1. Januar 2008 nach Zulassungsbezirken und Gemeinden mit vorangestellter Postleitzahl ¹⁾

Ab 1. Januar 2008 nur noch angemeldete Fahrzeuge **ohne** vorübergehende Stilllegungen/Außerbetriebsetzungen

Zulassungsbezirk mit Unterscheidungskennzeichen Plz Gemeinde		Kraft- räder	Personenkraftwagen		Last- kraft- wagen	Zugmaschinen		Sonstige Kfz einschl. Kraftomni- busse	Kraft- fahrzeuge insge- samt	Kraft- fahr- zeug- anhänger
			ins- gesamt	darunter gewerb- liche Halter		ins- gesamt	dar. land-/ forstwirt- schaftliche Zugma- schinen			
		1	2	3	4	5	6	7	8	9
04610	WINTERSDORF	124	1 559	62	96	.	.	.	1 800	264
04618	ZIEGELHEIM	30	550	40	30	.	.	.	629	81
ZUSAMMEN		3 372	52 383	3 847	3 737	1 253	895	470	61 215	7 372
LAND INSGESAMT		77 151	1 147 465	84 673	86 099	42 437	37 150	11 161	1 364 313	167 398
SONSTIGE										
ZUSAMMEN		270	6 721	5 888	996	1 230	1 192	6 108	15 325	4 666
DEUTSCHLAND										
INSGESAMT		3 566 122	41 183 594	4 092 410	2 323 064	1 923 235	1 743 300	334 022	49 330 037	5 642 301



¹⁾ Ab 1. März 2007 ist nicht mehr der Standort, sondern der **Wohnort des Halters** maßgebend.

Methodische Erläuterungen zur Fahrzeugstatistik

Datengrundlage

Die statistischen Auswertungen umfassen alle nach der Fahrzeug-Zulassungs-Verordnung (FZV) in Deutschland zugelassenen bzw. angemeldeten Fahrzeuge, denen ein Kennzeichen zugeteilt wurde. Mit einbezogen sind Fahrzeuge, die ein Versicherungskennzeichen führen, sowie Fahrzeuge der Bundespolizei und des Technischen Hilfswerkes (THW). Dagegen sind nicht einbezogen die Fahrzeuge der Bundeswehr sowie Fahrzeuge mit rotem bzw. Kurzzeitkennzeichen und mit Ausfuhrkennzeichen.

Dem KBA obliegt die statistische Bearbeitung der Datenmeldungen der Zulassungsbehörden und der Haftpflichtversicherungen (Kfz mit Versicherungskennzeichen) sowie des Bestandes im Zentralen Fahrzeugregister (ZFZR). Es handelt sich dabei um Sekundärstatistiken, denen die gemeldeten Kraftfahrzeuge und Kraftfahrzeuganhänger mit deren teilweise verschlüsselten Zuordnungsmerkmalen und Halterangaben zugrunde liegen (Auszug siehe nachstehendes Muster).

 Europäische Gemeinschaft Bundesrepublik Deutschland Zulassungsbescheinigung Teil II (Fahrzeugbrief)		
A	Amtliches Kennzeichen	
B	Datum der Erstzulassung des Fahrzeugs	(1) Anzahl der Vorhalter
C.3.1 C.6.1	Name oder Firmenname	
C.3.2 C.6.2	Vorname(n)	
C.3.3 C.6.3	Anschrift zum Zeitpunkt der Ausstellung der Bescheinigung	
D.1	Marke	
	Typ	
D.2	Variante	
	Version	
D.3	Handelsbezeichnung(en)	
(2)	Hersteller-Kurzbezeichnung	
(2.1)	Code zu (2)	(2.2) Code zu D.2 mit Prüfziffer
E	Fahrzeug-Identifizierungsnummer	(3) Prüfziffer zur Fahrzeug-Identifizierungsnum.
J	Fahrzeugklasse	(4) Art des Aufbaus
(5)	Bezeichnung der Fahrzeugklasse und des Aufbaus	
R	Farbe des Fahrzeuges	(11) Code zu R
P.1	Hubraum in cm ³	P.2 Nennleistung in KW P.4 Nennrehzahl bei min.
P.3	Kraftstoffart oder Energiequelle	(10) Code zu P.3
K	Nummer der EG-Typgenehmigungsnummer/ABE	(6) Datum
(17)	Merkmal zur Betriebsertaugnis	
(25)	Zusätzliche Vermerke der Zulassungsbehörde:	

Methodik der Aufbereitung und Auswertung

Die Zählungen des Fahrzeugbestandes werden jeweils mit dem Stichtag des 1.1. eines Jahres durchgeführt. Die Zählungen der Veränderungen des Fahrzeugbestandes (Neuzulassungen, Umschreibungen, Außerbetriebsetzungen u. a.) sind zeitraumbezogen. Für die amtliche Berichterstattung werden monatliche und jährliche sowie kumulierte Ergebnisse erzeugt. Im Rahmen der kostenpflichtigen Auftragsstatistiken sind darüber hinaus auch weitere individuelle Zeiträume möglich.

Für die statistische Auswertung wird ein fest definierter Datenkranz des ZFZR herangezogen. Die wichtigsten Erhebungsmerkmale bei den Aufbereitungen sind:

- Fahrzeugklasse und Art des Aufbaus (gemäß Verzeichnis zur Systematisierung von Kraftfahrzeugen und ihren Anhängern)

- Hersteller und Typ (gemäß Hersteller-/Typ-Schlüsselsystematik) bzw. Marken und Modelle
- Regionale Kennziffer (Bundesland, Zulassungsbezirk, Gemeinde)
- Haltergruppe/Wirtschaftszweig (gemäß entspr. Schlüssel-systematik)
- Kraftstoffart bzw. Energiequelle (Benzin, Diesel, Erdgas u. a.)

Der Inhalt und die Gliederung der Tabellen, Übersichten und Zeitreihen erfolgen nach sachlichen, räumlichen und zeitlichen Gesichtspunkten sowie nach Themenschwerpunkten.

Besonderheiten der Erhebung, Auswertung oder Darstellung

Bei regionalen Gliederungen erfolgt die Zuordnung von Fahrzeugen der Bundespolizei und des THW zusammen mit den nicht eindeutig zuordnungsfähigen Fahrzeugen unter *Sonstige*.

Mit dem Ziel einer übersichtlichen Darstellung werden im Bedarfsfall Abschneidegrenzen gebildet. Fahrzeuge mit zu geringen Anteilen erscheinen dann ebenfalls unter *Sonstige*.

Beim Veränderungswert wird ein '.' gesetzt, wenn eine der beiden zu vergleichenden Zahlen kleiner als 100 ist.

Die Postleitzahl wurde nicht als Erhebungsmerkmal herangezogen, sie dient lediglich der Ergänzung zur Ortsbezeichnung. Bei Gemeinden mit mehr als einer PLZ wird nur die niedrigste angegeben.

Zur Gewährleistung der statistischen Geheimhaltung werden in dieser regional sehr tief gegliederten Veröffentlichung Bestandszahlen kleiner 4 bei den Kraftködern und Personenkraftwagen sowie kleiner 11 bei den restlichen Fahrzeugklassen nicht ausgewiesen. Um eine Ermittlung von anonymisierten Werten durch Differenzbildung zu vermeiden, werden im Bedarfsfall weitere '.' künstlich erzeugt.

Die Bestandsübersicht in der Gliederung nach Gemeinden enthält alle Fahrzeugklassen. Die durch Gebietsreformen unplausiblen und nicht zuordnungsfähigen Datensätze sind in der Zeile "Gemeinde unbekannt" mit ausgewiesen.

Das Zulassungsverfahren knüpft an den Wohnsitz des Halters bzw. den Firmensitz, die Niederlassung oder die Dienststelle an. Standorte abweichend vom Zulassungsbezirk erscheinen ab 2008 nicht mehr in den Fahrzeugstatistiken.

Rechtsgrundlagen

Das Kraftfahrt-Bundesamt führt nach § 2 Abs. 1 Nr. 3 KBAG (Gesetz über die Errichtung eines Kraftfahrt-Bundesamtes vom 4.8.1951) im Rahmen der für die Bundesstatistik geltenden Bestimmungen die Erstellung, Auswertung und Veröffentlichung von Statistiken aus.

Die Führung des ZFZR erfolgt auf der Grundlage von § 2 Nr. 2 KBAG, §§ 31 - 47 Straßenverkehrsgesetz (StVG) sowie der Fahrzeug-Zulassungs-Verordnung (FZV).

Die Fahrzeugmeldungen der Zulassungsbehörden werden gemäß § 33 FZV übermittelt, für die Versicherungen besteht eine Meldepflicht gemäß § 26 Abs. 3 FZV.

Zeichenerklärung

Zusätzliche Kennzeichnung dargestellter Zahlen:

p	vorläufige Zahl
r	berichtigte Zahl
s	geschätzte Zahl
()	Aussagewert eingeschränkt
[]	Wert nicht signifikant
— oder	grundsätzliche Änderung innerhalb einer Reihung, die den zeitlichen Vergleich beeinträchtigt

Ersatz für nicht dargestellte Zahlen:

0	weniger als die Hälfte von 1 in der letzten besetzten Stelle, jedoch mehr als nichts
-	nichts vorhanden (genau null)
.	Zahlenwert unbekannt oder geheim zu halten
...	Angabe fällt später an
/	Zahlenwert nicht sicher genug
X	Tabellenfach gesperrt, weil Aussage nicht sinnvoll

Nähere Erklärungen finden Sie in den Methodischen Erläuterungen der verschiedenen Statistischen Mitteilungen.

Abweichungen in den Summen ergeben sich durch Rundung der Zahlen.

Begriffsbestimmungen zur Fahrzeugstatistik

Bestand:

Summe aller im Zentralen Fahrzeugregister gespeicherten Kraftfahrzeuge und -anhänger (ausschließlich der außer Betrieb gesetzten Fahrzeuge) zum angegebenen Zählzeitpunkt.

Neuzulassung:

Erstmalige Zulassung und Registrierung eines fabrikneuen Fahrzeugs mit einem Kennzeichen in Deutschland.

Es handelt sich hier also nicht um Fahrzeuge, die bereits im Ausland eine Straßenzulassung hatten, oder um solche, die in Deutschland schon registriert waren und außer Betrieb gesetzt wurden (siehe hierzu „Alt-“ und „Wiederzulassungen“).

Altzulassung:

Erstmalige Zulassung eines gebrauchten Fahrzeugs in Deutschland.

Wiederzulassung:

Zulassung eines Fahrzeugs, das außer Betrieb gesetzt war.

Besitzumschreibung:

Halterwechsel zugelassener Fahrzeuge.

Nicht mit einbezogen in diese Statistik werden die Fahrzeuge, deren Halter umziehen (lediglich regionale Veränderung in der Bestandsführung) oder ihren Namen ändern. Die Abgabe eines gebrauchten Fahrzeugs an einen Händler (z. B. bei Erwerb eines Neufahrzeugs) wird erst bei Weiterverkauf an einen neuen Halter als Umschreibung registriert, wenn der Händler dieses Fahrzeug, wie es üblich ist, nicht für sich zulässt.

Außerbetriebsetzung:

Abmeldung eines Fahrzeugs (z. B. zur Verschrottung, Ausfuhr ins Ausland oder Nutzung ausschließlich auf nicht öffentlichem Gelände, z. B. Firmengelände).

Hersteller:

Person oder Stelle, die gegenüber der Genehmigungsbehörde für alle Belange des Typgenehmigungsverfahrens sowie für die Sicherstellung der Übereinstimmung der Produktion verantwortlich ist. Es ist nicht von Bedeutung, dass sie direkt an allen Herstellungsphasen des Fahrzeugs, Systems, Bauteils oder der selbständigen technischen Einheit beteiligt ist, das bzw. die Gegenstand des Genehmigungsverfahrens ist. Die Herstellerangabe befindet sich auf dem Fabrikschild des Fahrzeugs und in dem dazugehörigen Zulassungsdokument.

Marke:

Handelsüblicher Name, unter dem die Hersteller ihre Modellreihen auf dem Fahrzeugmarkt anbieten. Er entspricht in der Regel dem Schriftzug bzw. dem Emblem am Fahrzeug. Die Markenzuordnung erfolgt aufgrund der im Zulassungsdokument aufgeführten Herstellernummer unter Einbeziehung aktueller Referenzdaten. Eine Abweichung zur typgenehmigungsbezogenen Herstellerbezeichnung ist möglich.

Modell:

Verkaufsbezeichnung, mit der ein Fahrzeugtyp oder eine Typgruppe einer Marke im Handel benannt wird. Sie entspricht in der Regel dem Schriftzug am Fahrzeug. Die Modellzuordnung erfolgt aufgrund der im Zulassungsdokument aufgeführten Typschlüsselnummer unter Einbeziehung aktueller Referenzdaten.

Segment:

Mit dem Ziel einer besseren statistischen Vergleichbarkeit wurde eine Gliederung der Pkw-Modelle nach Segmenten geschaffen. Die Eingruppierung der Modelle erfolgt anhand optischer, technischer und marktorientierter Merkmale. Die Bildung der Klassifizierungsmerkmale und die Zuordnung wird in enger Abstimmung mit Vertretern der Automobilindustrie vorgenommen. Im Zulassungsdokument sind diesbezügliche Merkmale nicht enthalten.

Emissionsklasse:

Die Zuordnung der Emissionsklasse basiert auf Grundlage des geltenden Typgenehmigungsrechts. Zum besseren Verständnis werden, dem allgemeinen Sprachgebrauch folgend, Begriffe wie z. B. „EURO 3“ verwendet (siehe hierzu auch Erläuterungen zu den Emissionsklassen).

CO₂-Emission:

Wert des Kohlendioxid ausstoßes (g/km), der im Rahmen des Typgenehmigungsverfahrens in einem auf dem Rollenprüfstand absolvierten Fahrzyklus ermittelt wurde.

Kraftstoffverbrauch:

Gem. Richtlinie 80/1268/EWG i.d.F. 93/116/EG wird der Kraftstoffverbrauch aus der Kohlendioxidemission mit folgenden Umrechnungsfaktoren berechnet.

Benzin: Faktor 23,7 (bei der Verbrennung von 1 L Benzin entstehen 2370 Gramm CO₂)

Diesel : „ 26,5

CNG : „ 17,9

LPG : „ 16,3

Nationale Fahrzeugarten bzw. EG-Fahrzeugklassen (z. B. M₁) (gemäß Verzeichnis zur Systematisierung von Kraftfahrzeugen und ihren Anhängern)

Kraftfahrzeug:

(gemäß Systematik der Straßenfahrzeuge - DIN 70 010)
Maschinell angetriebenes Straßenfahrzeug.

Kraftrad (L)

(gemäß Richtlinie 2002/24/EG):
Dazu gehören zwei- und dreirädrige sowie leichte vierrädrige Kraftfahrzeuge.
Im Einzelnen sind das:

Zulassungsfreies Kraftrad mit Versicherungskennzeichen (gesonderte Auswertung)

- **Kleinkraftrad (L1e, L2e)**
 - 2-rädrig (bis 50 cm³ und bis 45 km/h) (Klasse L1e)
 - Mofa (bis 25 km/h) (Klasse L1e)
 - Leichtmofa (bis 30 cm³, bis 0,5 kW und bis 20 km/h) (Klasse L1e)
 - 3-rädrig (bis 50 cm³ und bis 45 km/h) (Klasse L2e)
- **Leichtkraftfahrzeug (L6e)**
 - 4-rädrig (unter 350 kg Leermasse, bis 45 km/h und bis 50 cm³ bei Fremdzündungsmotoren bzw. bis 4 kW bei anderen Motortypen)

Zulassungspflichtiges/-freies Kraftrad mit amtlichem Kennzeichen

- **Kraftrad (L3e, mit Beiwagen L4e) (zulassungspflichtig)**
 - ohne Leistungsbeschränkung (2-rädrig, über 50 cm³ und/oder über 45 km/h)
 - mit Leistungsbeschränkung (2-rädrig, über 50 cm³ und/oder über 45 km/h, bis 25 kW und bis 0,16 kW/kg)
- **Kraftrad (L3e, mit Beiwagen L4e und Aufbauart B) (zulassungsfrei)**
 - Leichtkraftrad (2-rädrig, bis 125 cm³ und bis 11 kW)
- **Drei- und leichtes vierrädriges Kraftfahrzeug (L5e, L7e) (zulassungspflichtig)**
 - 3-rädrig (über 50 cm³ und/oder über 45 km/h) (Klasse L5e)
 - 4-rädrig zur Personenbeförderung (bis 400 kg Leermasse und bis 15 kW) (Klasse L7e)
 - 4-rädrig zur Güterbeförderung (bis 550 kg Leermasse und bis 15 kW) (Klasse L7e)

Personenkraftwagen (M₁):

(gemäß Richtlinie 70/156/EWG i. d. F. 2001/116/EG)

Kraftfahrzeug zur Personenbeförderung mit mindestens vier Rädern und mit höchstens acht Sitzplätzen außer dem Fahrersitz.

Gemäß dem Bautyp erfolgt eine Unterteilung der M₁-Fahrzeuge in Personenkraftwagen und Fahrzeuge mit besonderer Zweckbestimmung:

Personenkraftwagen (M₁)

- Limousine
- Schräghecklimousine
- Kombilimousine
- Coupe
- Cabrio-Limousine
- Mehrzweckfahrzeug
- Sonstige (Schwimmwagen, Amphibienfahrzeug, zulassungspflichtiger Krankenfahrstuhl und Motorschlitten)

Fahrzeug mit besonderer Zweckbestimmung (M₁)

- Wohnmobil
- Krankenwagen, Notarzteinsatzfahrzeug
- Leichenwagen
- Beschussgeschütztes Fahrzeug
- Sonstige

Kraftomnibus:

(gemäß Systematik der Straßenfahrzeuge - DIN 70 010)

Nutzfahrzeug, das nach seiner Bauart und Einrichtung zur Beförderung von mehr als 9 Personen (einschl. Fahrzeugführer) und ihres Reisegepäcks bestimmt ist. Er kann ein oder zwei Decks (Benennung: „Doppeldeckerbus“) haben.

Nutzfahrzeug:

Kraftfahrzeug, das auf Grund seiner Bauart zum Transport von Personen, Gütern und/oder zum Ziehen von Anhängerfahrzeugen bestimmt ist. Personenkraftwagen und Krafträder sind ausgeschlossen.

Lastkraftwagen:

(gemäß Systematik der Straßenfahrzeuge - DIN 70 010)

Nutzfahrzeug, das nach seiner Bauart und Einrichtung zum Transport von Gütern bestimmt ist.

Zugmaschine:

(gemäß Systematik der Straßenfahrzeuge - DIN 70 010)

Nutzfahrzeug, das ausschließlich oder überwiegend zum Mitführen von Anhängerfahrzeugen bestimmt ist.

Sattelzugmaschine:

(gemäß Systematik der Straßenfahrzeuge - DIN 70 010)

Zugmaschine, die eine besondere Vorrichtung zum Mitführen von Sattelanhängern hat, wobei ein wesentlicher Teil des Gewichtes des Sattelanhängers von der Sattelzugmaschine getragen wird.

Land- oder forstwirtschaftliche Zugmaschine auf Rädern (T):

(gemäß Richtlinie 74/150/EWG i. d. F. 2003/37/EG bzw. gemäß Systematik der Straßenfahrzeuge - DIN 70 010)

Zugmaschine, die nach ihrer Bauart und Ausrüstung auch zum Schieben, Tragen oder Antreiben von auswechselbaren Geräten bestimmt ist. Dazu gehören T-Fahrzeuge sowie Ackerschlepper und Geräteträger.

Sonstiges Kraftfahrzeug:

(gemäß Verzeichnis zur Systematisierung von Kraftfahrzeugen und ihren Anhängern)

- Feuerwehkraftfahrzeug und Ähnliches
- Krankenfahrsstuhl (zulassungsfrei, zulassungspflichtig je nach Fahrzeugart bzw. -klasse z. B. M₁)
- Polizeikraftfahrzeug
- Post-, Funk- und Fernmeldefahrzeug
- Zivilschutzfahrzeug
- Sonstiges Kraftfahrzeug, soweit nicht aufgeführt

Selbstfahrende Arbeitsmaschine

- Arbeitsmaschine und Arbeitsgerät für Land- und Forstwirtschaft
- Arbeitsmaschine für Erdarbeiten und Straßenbau
- Sonstige Arbeitsmaschine

Kraftfahrzeuganhänger:

oder Anhängerfahrzeug (gemäß Systematik der Straßenfahrzeuge - DIN 70 010)

Nicht selbstfahrendes Straßenfahrzeug, das nach seiner Bauart dazu bestimmt ist, von einem Kraftfahrzeug mitgeführt zu werden.

Erläuterungen zu den Emissionsklassen

Pkw (Kfz der Klasse M1 und M1G einschließlich Fahrzeuge mit besonderer Zweckbestimmung)

Emissions- gruppe	Klartext/Grundlage	Schlüsselnummer
EURO 4 und besser	EURO 4 98/69/EG I; B 1999/96/EG; B1; B2; C; EEV 1999/96/EG; B2 1999/96/EG; C; EEV	0462, 0463, 0464 0465, 0466, 0635 0473-0475 0680, 0681, 0683, 0684 0690, 0691
EURO 3	S-ARM D4/ D4 I EURO 3 98/69/EG I, A EURO 3/D4 98/69/EG I-III; A/D4 I 98/69/EG II-III, B 1999/96/EG; A	0432, 0433, 0438, 0439, 0443 0444, 0445, 0446 0447, 0448, 0634 0453, 0454, 0455 0456-0461 0467-0470, 0645, 0655 0472, 0670, 0671
EURO 2	Schadstoffarm EURO 2 96/69/EG I S-ARM D3/ D3 I 98/69/EG II-III; A 91/542/EWG; B SKL: S2 SKL: S2, GKL: G1 SKL: S1, GKL: G1 OEST 96/69/EG I 98/69/EG II; A 98/69/EG III; A 94/12/EG (M) 94/12/EG (M), GKL: G1	0425, 0426, 0435, 0441 0427 0430, 0431, 0436, 0437, 0442 0449-0452 0471 0620 0621 0622 0633 0644 0654 0660 0661
EURO 1	Anlage XXIII US-Norm SCHADSTOFFARM E1 Schadstoffarm E2 S-ARM:93/59/I,G:92/97 96/69/EG II-III SKL: S1 SKL: S1, GKL: G1 SKL: S1, GKL: G1 OEST 93/59/EWG I-III 93/59/I GKL: G1 93/59/I GKL: G1 OEST 93/59/II GKL: G1 93/59/II GKL: G1 OEST 96/69/EG II 93/59/III GKL: G1 93/59/III GKL: G1 OEST S-ARM:93/59/EWG I	0401, 0402, 0412 0411, 0413 0414, 0416, 0421, 0434, 0440, 0477 0422 0428, 0429, 0653 0610 0611 0612 0630, 0640, 0650 0631 0632 0641 0642 0643 0651 0652 0418, 9991 (03, 04, 09 mit GKAT)
Sonstige	Nicht bzw. bedingt schadstoffreduziert, Emissionsklasse unbekannt und Oldtimer	...

Nutzfahrzeuge (Kfz der Klasse M2, M3, T, L und N)

Emissionsgruppe	Klartext/Grundlage	Schlüsselnummer
EEV	1999/96/EG; C; EEV	0690, 0691
S5	1999/96/EG; B2	0683, 0684
S4	98/69/EG I; B 1999/96/EG; B1	0635 0680, 0681
S3	98/69/EG I; A 98/69/EG II; B 98/69/EG III; B 1999/96/EG; A	0634 0645 0655 0670, 0671
S2	SKL: S2 SKL: S2, GKL: G1 96/69/EG I 98/69/EG II; A 98/69/EG III; A 94/12/EG (M)	0620 0621, 0622 0633 0644 0654 0660, 0661
S1	SKL: S1 SKL: S1, GKL: G1 93/59/EWG I-III 93/59/I GKL: G1 96/69/EG II-III 93/59/II GKL: G1 93/59/III GKL: G1	0610 0611, 0612 0630, 0640, 0650 0631, 0632 0643, 0653 0641, 0642 0651, 0652
Sonstige	Nicht bzw. bedingt schadstoffreduziert, Emissionsklasse unbekannt und Oldtimer	...

Krafträder (2-rädrige Kfz der Klasse L3e und L4e)

Emissionsgruppe	Klartext/Grundlage	Schlüsselnummer
EURO 3	2002/51: B: unter 150 cm ³ 2002/51: B: ab 150 cm ³	0211 0212
EURO 2	2002/51: A: unter 150 cm ³ 2002/51: A: ab 150 cm ³	0209 0210
EURO 1	97/24: über 80-175 cm ³ ; 4-T 97/24: über 175 cm ³ ; 4-T	0205 0206
Sonstige	Nicht bzw. bedingt schadstoffreduziert, Emissionsklasse unbekannt und Oldtimer	...

Krafträder (3- und leichte 4-rädrige Kfz der Klasse L5e und L7e)

Emissions- gruppe	Klartext/Grundlage	Schlüsselnummer
EURO 2	2002/51; A:FZM.3-4RAED. 2002/51; A:SZM.3-4RAED.	0309 0310
EURO 1	97/24:4-TAKT; o. Zuschlag 97/24:2-TAKT; m. Zuschlag 97/24:4-TAKT; m. Zuschlag	0306 0307 0308
Sonstige	Nicht bzw. bedingt schadstoffreduziert, Emissionsklasse unbekannt und Oldtimer	...

Alphabetisches Kreisverzeichnis

Kreis	Seite	Kreis	Seite	Kreis	Seite	Kreis	Seite
A		Cham	101	Freiburg im Breisgau, Stadt	83	I	
Aachen, Stadt	35	Chemnitz, Stadt	135	Freising	92	Ilm-Kreis	162
Ahrweiler	47 / 48	Chemnitzer Land	136	Freudenstadt	82	Ingolstadt, Stadt	90
Aichach-Friedberg	114	Cloppenburg	30 / 31	Freyung-Grafenau	97		
Alb-Donau-Kreis	87 / 88	Coburg, Stadt	103	Friesland	31	J	
Altenburger Land	167 / 168	Coburg	104	Fürstenfeldbruck	92 / 93		
Altenkirchen (Westerwald)	48 / 49	Cochem-Zell	52 / 53	Fürth, Stadt	106	Jena, Stadt	155
Altmarkkreis Salzwedel	143 / 144	Coesfeld	37	Fürth	108	Jerichower Land	149 / 150
Altötting	90	Cottbus, Stadt	119	Fulda	45		
Alzey-Worms	67 / 68	Cuxhaven	25 / 26			K	
Amberg, Stadt	100			G		Kaiserslautern, Stadt	67
Amberg-Weizsäckchen	100 / 101	D		Garmisch-Partenkirchen	93	Kaiserslautern	70 / 71
Ammerland	30	Dachau	91	Gelsenkirchen, Stadt	37	Kamenz	141
Anhalt-Bitterfeld	144 / 145	Dahme-Spreewald	120	Germersheim	70	Karlsruhe, Stadt	80
Annaberg	136	Darmstadt, Stadt	41	Gera, Stadt	155	Karlsruhe	80
Ansbach, Stadt	106	Darmstadt-Dieburg	41	Gießen	43 / 44	Kassel, Stadt	45
Ansbach	107	Deggendorf	97	Gifhorn	20	Kassel, Land	45 / 46
Aschaffenburg, Stadt	109	Delitzsch	141	Göppingen	76	Kaufbeuren, Stadt	113
Aschaffenburg	109 / 110	Delmenhorst, Stadt	30	Görlitz, Stadt	138	Kelheim	97 / 98
Aue-Schwarzenberg	138	Demmin	126 / 127	Göttingen	20	Kempten (Allgäu), Stadt	113
Augsburg, Stadt	113	Dessau-Rosslau, Stadt	143	Goslar	20 / 21	Kiel, Stadt	6
Augsburg	114	Diepholz	22 / 23	Gotha	160 / 161	Kitzingen	111
Aurich	30	Dillingen an der Donau	114 / 115	Grafschaft Bentheim	31 / 32	Kleve	34
		Dingolfing-Landau	100	Greifswald, Stadt	125	Koblenz, Stadt	47
B		Dithmarschen	6 / 7	Greiz	166 / 167	Köln, Stadt	35
Bad Doberan	125 / 126	Döbeln	141 / 142	Groß-Gerau	41 / 42	Konstanz	85
Bad Dürkheim	68 / 69	Donau-Ries	117	Günzburg	115	Krefeld, Stadt	34
Baden-Baden, Stadt	80	Donnersbergkreis	69 / 70	Güstrow	127	Kronach	105
Bad Kissingen	110	Dortmund, Stadt	39	Gütersloh	38	Kulmbach	106
Bad Kreuznach	49 - 51	Dresden, Stadt	138			Kusel	71 / 72
Bad Tölz-Wolfratshausen	91	Düren	35 / 36	H		Kyffhäuserkreis	158 / 159
Bamberg, Stadt	103	Düsseldorf, Stadt	34	Hagen, Stadt	39		
Bamberg	103 / 104	Duisburg, Stadt	34	Halle/Saale, Stadt	143	L	
Barnim	119			Hamburg	19	Lahn-Dill-Kreis	44
Bautzen	138 / 139	E		Hameln-Pyrmont	23	Landau in der Pfalz, Stadt	67
Bayreuth, Stadt	103	Ebersberg	91	Hamm, Stadt	39	Landsberg am Lech	93
Bayreuth	104	Eichsfeld	155 / 156	Hannover	22	Landshut, Stadt	97
Berchtesgadener Land	90	Eichstätt	91 / 92	Harburg	26	Landshut	98
Bergstraße	41	Eifelkreis-Bitburg-Prüm	63 - 65	Harz	148 / 149	Leer	32
Berlin	119	Eisenach	155	Haßberge	111	Leipzig, Stadt	141
Bernkastel-Wittlich	61 - 63	Elbe-Elster	120	Havelland	120 / 121	Leipziger Land	142
Biberach	88 / 89	Emden, Stadt	30	Heidelberg, Stadt	80	Leverkusen, Stadt	35
Bielefeld, Stadt	38	Emmendingen	83	Heidenheim	79	Lichtenfels	106
Birkenfeld	51 / 52	Emsland	31	Heilbronn, Stadt	77 / 78	Limburg-Weilburg	44
Bochum, Stadt	39	Ennepe-Ruhr-Kreis	39	Heilbronn	77 / 78	Lindau (Bodensee)	115 / 116
Bodenseekreis	89	Enzkreis	82	Heinsberg	36	Lippe	38 / 39
Böblingen	75	Erding	92	Helmstedt	21	Löbau-Zittau	140
Börde	145 - 147	Erfurt, Stadt	155	Herford	38	Lörrach	85 / 86
Bonn, Stadt	35	Erlangen, Stadt	106	Herne, Stadt	39	Ludwigsburg	76 / 77
Borken	37	Erlangen-Höchstadt	107 / 108	Hersfeld-Rotenburg	45	Ludwigshafen am Rhein, Stadt	67
Bottrop, Stadt	37	Essen, Stadt	34	Herzogtum-Lauenburg	7 - 9	Ludwigslust	127 / 128
Brandenburg an der Havel, Stadt	119	Eßlingen	75 / 76	Hildburghausen	161 / 162	Lübeck, Stadt	6
Braunschweig, Stadt	19	Euskirchen	36	Hildesheim	23	Lüchow-Dannenberg	26 / 27
Breisgau-Hochschwarzwald	83			Hochsauerlandkreis	40	Lüneburg	27
Bremen, Stadt	33	F		Hochtaunuskreis	42		
Bremerhaven, Stadt	33	Flensburg, Stadt	6	Höxter	38		
Burgenlandkreis	147 / 148	Forchheim	105	Hof, Stadt	103		
		Frankenthal (Pfalz), Stadt	67	Hof	105		
C		Frankfurt am Main, Stadt	41	Hohenlohekreis	78		
Calw	82	Frankfurt an der Oder, Stadt	119	Holzminden	24		
Celle	25	Freiberg	136	Hoyerswerda, Stadt	138		

Alphabetisches Kreisverzeichnis

Kreis	Seite	Kreis	Seite	Kreis	Seite	Kreis	Seite
M						U	
		Oberhausen, Stadt	34	Rotenburg (Wümme)	28		
		Oberhavel	121 / 122	Roth	109		
Märkischer Kreis	40	Oberspreewald-Lausitz	122	Rottal-Inn	99	Uckermark	124 / 125
Märkisch-Oderland	121	Odenwaldkreis	42 / 43	Rottweil	84	Uecker-Randow	135
Magdeburg, Stadt	143	Oder-Spree	122	Rügen	134 / 135	Uelzen	29
Main-Kinzig-Kreis	42	Offenbach am Main, Stadt	41			Ulm, Stadt	87
Main-Spessart	112	Offenbach	43	S		Unna	40 / 41
Main-Tauber-Kreis	79	Oldenburg (Oldenburg), Stadt	30	Saale-Holzland-Kreis	164 / 165	Unstrut-Hainich-Kreis	158
Main-Taunus-Kreis	42	Oldenburg (Oldenburg)	32	Saalekreis	151 / 152	Unterallgäu	116 / 117
Mainz, Stadt	67	Olpe	40	Saale-Orla-Kreis	165 / 166		
Mainz-Bingen	73 / 74	Ortenaukreis	84	Saalfeld-Rudolstadt	164	V	
Mannheim, Stadt	80	Osnabrück, Stadt	30	Saarbrücken, Stadtverband	118	Vechta	33
Mansfeld-Suedharz	150 / 151	Osnabrück	32 / 33	Saarlouis	118	Verden	29 / 30
Marburg-Biedenkopf	44 / 45	Ostalbkreis	79	Saar-Pfalz-Kreis	119	Viersen	35
Mayen-Koblenz	53 / 54	Ostallgäu	116	Sächsische Schweiz	140	Vogelsbergkreis	45
Mecklenburg-Strelitz	129	Osterholz	27	Salzgitter, Stadt	19	Vogtlandkreis	136 / 137
Meißen	139	Osterode am Harz	21	Salzlandkreis	152 / 153	Vulkaneifel	65 - 67
Memmingen, Stadt	113	Ostholstein	10 / 11	Sankt Wendel	119		
Merzig-Wadern	118	Ostprignitz-Ruppin	122 / 123	Schaumburg	24 / 25	W	
Mettmann	34	Ostvorpommern	132 / 133	Schleswig-Flensburg	14 - 16	Waldeck-Frankenberg	46
Miesbach	93 / 94			Schmalkalden-Meiningen	159 / 160	Waldshut	86
Miltenberg	111 / 112	P		Schwabach, Stadt	106	Warendorf	38
Minden-Lübbecke	39	Paderborn	39	Schwäbisch Hall	78 / 79	Wartburgkreis	157 / 158
Mittlerer Erzgebirgskreis	137	Parchim	133 / 134	Schwalm-Eder-Kreis	46	Weiden in der Oberpfalz, Stadt	100
Mittweida	137 / 138	Passau, Stadt	34	Schwandorf	102 / 103	Weilheim-Schongau	96 / 97
Mönchengladbach, Stadt	34	Passau	98 / 99	Schwarzwald-Baar-Kreis	84 / 85	Weimar, Stadt	155
Mueritz	129 / 130	Peine	21	Schweinfurt, Stadt	109	Weimarer-Land	162 / 163
Mühdorf am Inn	94	Pfaffenhofen an der Ilm	95	Schweinfurt	112 / 113	Weißenburg-Gunzenhausen	109
Mühlheim an der Ruhr, Stadt	34	Pforzheim, Stadt	82	Schwerin, Stadt	125	Weißeritzkreis	140 / 141
München, Stadt	90	Pinneberg	11	Segeberg	16 / 17	Werra-Meißner-Kreis	47
München	94	Pirmasens, Stadt	37	Siegen-Wittgenstein	40	Wesel	35
Münster, Stadt	37	Plauen, Stadt	142	Sigmaringen	89 / 90	Wesermarsch	33
Muldentalkreis	142	Plön	11 / 12	Sömmerda	161	Westerwaldkreis	58 - 60
		Potsdam, Stadt	119	Soest	40	Wetteraukreis	43
N		Potsdam-Mittelmark	123	Solingen, Stadt	34	Wiesbaden, Stadt	41
		Prignitz	123 / 124	Soltau-Fallingb.ostel	28 / 29	Wilhelmshaven, Stadt	30
Neckar-Odenwald-Kreis	80 / 81			Sonneberg	163 / 164	Wismar, Stadt	125
Neubrandenburg, Stadt	125	R		Speyer, Stadt	67	Wittenberg	154 / 155
Neuburg-Schrobenhausen	94 / 95	Rastatt	80	Spree-Neiße	124	Wittmund	33
Neumarkt in der Oberpfalz	101	Ravensburg	89	Stade	29	Wolfenbüttel	22
Neumünster, Stadt	6	Recklinghausen	37	Starnberg	96	Wolfsburg, Stadt	19
Neunkirchen	118	Regen	99	Steinburg	17 / 18	Worms, Stadt	67
Neuß	35	Regensburg, Stadt	100	Steinfurt	37 / 38	Würzburg, Stadt	109
Neustadt/Aisch-Windsheim	108 / 109	Regensburg	102	Stendal	153 / 154	Würzburg	113
Neustadt an der Waldnaab	101 / 102	Reimscheid, Stadt	102	Stollberg	138	Wunsiedel im Fichtelgebirge	106
Neustadt an der Weinstraße, Stadt	67	Reims-Murr-Kreis	34	Stormarn	18 / 19	Wuppertal, Stadt	34
Neu-Ulm	115	Rendsburg-Eckernförde	77	Stralsund, Stadt	125		
Neuwied	54 / 55	Reutlingen	12 - 14	Straubing, Stadt	97	Z	
Niederschlesischer Oberlausitzkreis	139	Rhein-Erft-Kreis	86 / 87	Straubing-Bogen	99 / 100		
Nienburg (Weser)	24	Rhein-Taunus-Kreis	36	Stuttgart, Stadt	75	Zollernalbkreis	87
Nordfriesland	9 / 10	Rheinisch-Bergischer Kreis	43	Südtliche Weinstraße	72 / 73	Zweibrücken, Stadt	67
Nordhausen	157	Rhein-Lahn-Kreis	55 / 56	Südwestpfalz	74 / 75	Zwickau, Stadt	136
Nordvorpommern	130 / 131	Rhein-Neckar-Kreis	36	Suhl, Stadt	155	Zwickauer Land	138
Nordwestmecklenburg	131 / 132	Rhein-Pfalz-Kreis	56 - 58				
Northeim	21	Rhön-Grabfeld	81	T			
Nürnberg, Stadt	106	Riesa-Großenhain	73	Tellow-Fläming	124		
Nürnberg Land	108	Rosenheim, Stadt	36 / 37	Tirschnreuth	103		
		Rosenheim	110 / 111	Torgau-Oschatz	142		
		Rostock, Stadt	139 / 140	Traunstein	96		
O				Trier-Saarburg	60 / 61		
				Tübingen	87		
Oberallgäu	117 / 118			Tuttlingen	85		
Oberbergischer Kreis	36						

Impressum

Herausgabe und Vertrieb:

Kraftfahrt-Bundesamt
24932 Flensburg

Telefon: 0461 316-1446
Telefax: 0461 314-1731
E-Mail: vertrieb@kba.de
Internet: www.kba.de

Publication and distribution:

Kraftfahrt-Bundesamt
24932 Flensburg
Germany

Phone: +49 461 316-1446
Fax: +49 461 314-1731
E-Mail: vertrieb@kba.de
Internet: www.kba.de

Fachliche Auskünfte und Beratung:

Telefon: 0461 316-1133
Telefax: 0461 316-2833
E-Mail: fahrzeugstatistik@kba.de

Information and assistance:

Phone: +49 461 316-1133
Fax: +49 461 316-2833
E-Mail: fahrzeugstatistik@kba.de

Erscheinungsfolge: jährlich
Erschienen im August 2008

Frequency of publication: annually
Published in August 2008

Alle Rechte vorbehalten. Die Vervielfältigung und Verbreitung dieser Veröffentlichung, auch auszugsweise und in digitaler Form, ist nur mit Quellenangabe gestattet. Dies gilt auch, wenn Inhalte dieser Veröffentlichung weiterverbreitet werden, die nur mittelbar erlangt wurden.

© Kraftfahrt-Bundesamt, Flensburg

All rights reserved. Reproduction and dissemination of this publication, including in parts or in digital form, is permitted provided the Kraftfahrt-Bundesamt - Federal Motor Transport Authority - is acknowledged as its source. This includes the dissemination of contents of this publication that have been obtained indirectly.

© Kraftfahrt-Bundesamt, Flensburg