



# Kraftfahrt-Bundesamt

Ihr zentraler Informationsdienstleister rund um das Kraftfahrzeug  
und seine Nutzer - Statistik -

## Fahrzeugzulassungen (FZ)

Bestand an Kraftfahrzeugen und Kraftfahrzeuganhängern

nach Gemeinden

1. Januar 2009

FZ 3




# I N H A L T S V E R Z E I C H N I S

## FAHRZEUGBESTAND AM 1. JANUAR 2009

		Seite
Bestand an Kraftfahrzeugen und Kraftfahrzeuganhängern am 1. Januar 2009 nach Fahrzeugklassen und Gemeinden	- weiß -	5
SH = Schleswig-Holstein		6
HH = Hamburg		19
NI = Niedersachsen		19
HB = Bremen		33
NW = Nordrhein-Westfalen		33
HE = Hessen		40
RP = Rheinland-Pfalz		46
BW = Baden-Württemberg		73
BY = Bayern		88
SL = Saarland		116
BE = Berlin		116
BB = Brandenburg		117
MV = Mecklenburg-Vorpommern		122
SN = Sachsen		133
ST = Sachsen-Anhalt		139
TH = Thüringen		151
Methodische Erläuterungen	- weiß -	165
Zeichenerklärung	- weiß -	166
Begriffsbestimmungen	- weiß -	167
Erläuterungen zu Emissionsklassen	- weiß -	170
Alphabetisches Kreisverzeichnis	- grün -	173





**Bestand an Kraftfahrzeugen und Kraftfahrzeuganhängern  
am 1. Januar 2009  
nach Fahrzeugklassen und Gemeinden**

## SH

## Bestand an Kraftfahrzeugen und Kraftfahrzeuganhängern am 1. Januar 2009 nach Zulassungsbezirken und Gemeinden mit vorangestellter Postleitzahl

Zulassungsbezirk mit Unterscheidungskennzeichen Plz Gemeinde	Kraft- räder	Personenkraftwagen		Last- kraft- wagen	Zugmaschinen		Sonstige Kfz einschl. Kraftomni- busse	Kraft- fahrzeuge insge- samt	Kraft- fahr- zeug- anhänger
		ins- gesamt	darunter gewerb- liche Halter		ins- gesamt	dar. land-/ forstwirt- schaftliche Zugma- schinen			
	1	2	3	4	5	6	7	8	9
SCHLESWIG-HOLSTEIN									
FL - FLENSBURG,STADT (01001) 24937 FLENSBURG	2 796	37 943	5 248	1 822	1 118	237	296	43 975	4 116
ZUSAMMEN	2 796	37 943	5 248	1 822	1 118	237	296	43 975	4 116
KI - KIEL,STADT (01002) 24103 KIEL	7 324	94 713	11 251	6 511	734	570	1 129	110 411	8 473
ZUSAMMEN	7 324	94 713	11 251	6 511	734	570	1 129	110 411	8 473
HL - LUEBECK,STADT (01003) 23552 LUEBECK	6 685	85 864	8 729	5 908	985	560	757	100 199	9 774
ZUSAMMEN	6 685	85 864	8 729	5 908	985	560	757	100 199	9 774
NMS - NEUMUENSTER,STADT (01004) 24534 NEUMUENSTER	2 971	36 205	4 241	2 751	657	336	317	42 901	5 596
ZUSAMMEN	2 971	36 205	4 241	2 751	657	336	317	42 901	5 596
HEI - DITHMARSCHEN (01051)									
25767 ALBERSDORF	123	1 683	95	88	78	66	12	1 984	373
25767 ARKEBEK	27	138	7	12	35	34	-	212	56
25715 AVERLAK	53	319	.	23	.	.	.	463	129
25704 BARGENSTEDT	52	503	5	29	75	75	11	670	155
25791 BARKENHOLM	20	121	.	11	23	23	-	175	31
25719 BARLT	37	431	11	30	.	.	.	591	126
25779 BERGWOEHRDEN	.	19	.	.	14	14	-	36	7
25712 BRICKELN	11	102	-	.	24	24	-	145	21
25541 BRUNSBUETTEL,ST.	576	6 384	430	269	210	127	88	7 527	1 101
25712 BUCHHOLZ	76	527	6	28	.	.	.	715	168
25761 BUESUM	130	2 241	117	132	33	31	16	2 552	278
25761 BUESUMER DEICHHAUSEN	12	202	7	.	.	.	-	229	37
25767 BUNSOH	59	512	22	25	.	.	.	652	120
25572 BURG (DITHMARSCHEN)	214	2 123	46	63	.	.	.	2 503	429
25719 BUSENWURTH	20	179	6	13	.	.	.	240	64
25786 DELLSTEDT	28	405	13	24	.	.	.	564	116
25788 DELVE	37	409	5	25	.	.	.	545	109
25709 DIEKHUSEN-FAHRSTEDT	26	377	6	17	.	.	.	444	90
25715 DINGEN	58	413	15	26	31	31	.	528	95
25794 DOERPLING	32	350	16	20	.	.	.	449	98
25715 EDDELAK	89	786	11	24	.	.	.	982	200
25721 EGGSTEDT	74	480	.	16	.	.	.	640	125
25704 ELPERSBUETTEL	58	507	9	18	.	.	.	676	141
25704 EPENWOEHRDEN	46	426	25	35	.	.	.	578	144
25779 FEDDERINGEN	11	144	5	15	41	41	-	211	46
25727 FRESTEDT	32	216	4	.	50	50	.	309	64
25764 FRIEDRICHSGABEKOOG	.	53	6	.	27	26	.	86	20
25718 FRIEDRICHSKOOG	151	1 365	58	103	228	220	22	1 869	344
25782 GAUSHORN	7	118	9	15	53	25	-	193	71
25779 GLUESING	12	67	.	.	20	19	.	107	38
25712 GROSSENRADE	31	281	.	18	.	.	.	373	73
25774 GROVEN	.	57	.	.	23	22	-	84	21
25693 GUDENDORF	27	260	29	69	.	.	.	560	281
25779 HAEGEN	.	33	6	.	36	36	.	74	22
25761 HEDWIGENKOOG	13	134	6	.	51	51	.	204	30
25746 HEIDE,STADT	633	9 944	1 267	541	246	164	165	11 529	1 618
25764 HELLSCHEN-HERINGSAND-UNTERSCHA	9	86	.	.	29	29	.	129	37
25709 HELSE	47	481	12	23	.	.	.	611	149
25774 HEMME	30	281	4	23	.	.	.	403	91
25770 HEMMINGSTEDT	166	1 651	70	105	.	.	.	2 113	373
25779 HENNSTEDT	89	1 009	32	60	108	108	13	1 279	227
25764 HILLGROVEN	6	46	4	.	33	33	.	96	32
25712 HOCHDONN	93	662	9	25	.	.	.	844	174
25782 HOEVEDE	4	35	.	.	.	.	-	51	8
25788 HOLLINGSTEDT	18	173	7	16	.	.	.	248	61
25767 IMMENSTEDT	7	57	.	.	17	17	.	88	22
25709 KAISER-WILHELM-KOOG	13	208	14	30	.	.	.	330	69
25774 KAROLINENKOOG	10	81	.	.	40	39	.	134	42
25779 KLEVE	29	265	.	23	.	.	.	361	89
25774 KREMPPEL	46	363	.	19	.	.	.	463	145
25709 KRONPRINZENKOOG	60	491	28	40	.	.	.	762	180
25727 KRUMSTEDT	21	289	8	22	.	.	.	403	79
25712 KUDEN	49	382	.	.	37	37	.	475	95
25774 LEHE	64	596	8	29	.	.	.	763	156
25770 LIETH	33	208	10	24	.	.	.	291	61
25791 LINDEN	55	500	11	23	.	.	.	657	134
25746 LOHE-RICKELSHOF	63	1 021	19	52	.	.	.	1 175	166
25774 LUNDEN	72	731	39	55	23	21	11	892	185
25709 MARNE,STADT	186	2 863	230	185	43	36	28	3 305	475
25709 MARNERDEICH	30	216	.	.	14	13	.	269	52
25704 MELDORF,ST.	317	3 540	224	170	77	69	21	4 125	670
25792 NEUENKIRCHEN	67	570	11	46	.	.	.	803	195
25724 NEUFELD	19	355	.	17	67	66	-	458	94
25724 NEUFELDERKOOG	4	83	4	.	50	50	.	139	36
25704 NINDORF	85	616	38	62	.	.	.	821	220
25764 NORDDEICH,DITHM.	18	229	8	27	.	.	.	298	66

(Fortsetzung): Bestand an Kraftfahrzeugen und Kraftfahrzeuganhängern am 1. Januar 2009 nach Zulassungsbezirken und Gemeinden mit vorangestellter Postleitzahl

Zulassungsbezirk mit Unterscheidungskennzeichen Plz Gemeinde	Kraft- räder	Personenkraftwagen		Last- kraft- wagen	Zugmaschinen		Sonstige Kfz einschl. Kraftomni- busse	Kraft- fahrzeuge insge- samt	Kraft- fahr- zeug- anhänger
		ins- gesamt	darunter gewerb- liche Halter		ins- gesamt	dar. land-/ forstwirt- schaftliche Zugma- schinen			
25779 NORDERHEISTEDT	8	71	.	.	18	18	.	101	26
25704 NORDERMELDORF	46	335	9	31	.	.	.	514	145
25746 NORDERWOEHRDEN	16	160	9	28	.	.	.	265	76
25785 NORDHASTEDT	158	1 501	30	83	.	.	.	1 846	346
25785 ODDERADE	28	185	12	21	.	.	.	278	77
25761 OESTERDEICHSTRICH	13	148	.	12	22	22	.	195	34
25764 OESTERWURTH	11	159	7	26	.	.	.	239	64
25767 OFFENBUETTEL	18	173	5	21	.	.	.	269	63
25767 OSTERRADE	28	247	7	32	.	.	.	381	89
25746 OSTROHE	47	540	4	23	.	.	.	634	109
25794 PAHLEN	62	600	14	45	.	.	.	770	185
25712 QUICKBORN	15	115	.	.	21	21	.	157	42
25715 RAMHUSEN	9	92	.	.	24	24	.	128	35
25776 REHM-FLEHDE-BARGEN	44	334	34	16	.	.	.	665	484
25764 REINSBUETTEL	33	233	5	11	27	27	.	304	55
25776 SANKT ANNEN	30	209	.	26	.	.	.	336	79
25693 SANKT MICHAELISDONN	199	1 885	77	111	106	91	17	2 318	526
25785 SARZBUETTEL	45	421	10	49	55	55	37	607	118
25725 SCHAFFSTEDT	99	762	11	30	.	.	.	989	182
25782 SCHALKHOLZ	35	375	7	28	.	.	.	487	105
25776 SCHLICHTING	15	128	.	.	84	84	.	238	72
25724 SCHMEDESWURTH	11	113	.	.	38	38	.	168	43
25782 SCHRUM	.	61	.	.	11	11	.	78	22
25764 SCHUELP	25	264	.	20	56	52	.	365	81
25795 STELLE-WITTENWURTH	37	237	7	12	.	.	.	318	71
25764 STRUEBBEL	5	63	.	.	20	.	.	93	31
25764 SUEDERDEICH	25	248	6	.	21	21	.	303	69
25782 SUEDERDORF	25	196	.	.	88	87	.	319	64
25727 SUEDERHASTEDT	66	474	16	18	.	.	.	642	128
25779 SUEDERHEISTEDT	28	294	.	21	.	.	.	377	79
25782 TELLINGSTEDT	86	1 375	46	89	165	102	14	1 729	410
25767 TENSBUETTEL-ROEST	18	336	10	21	87	86	.	462	102
25794 TIELENHEMME	11	97	.	.	24	24	.	138	39
25693 TRENNEWURTH	11	162	.	.	32	32	.	208	41
25693 VOLSEMENHUSEN	16	197	14	11	.	.	.	296	68
25788 WALLEN	.	25	.	.	.	.	.	38	5
25761 WARWERORT	7	141	.	.	.	.	.	166	28
25795 WEDDINGSTEDT	100	1 273	45	64	73	73	14	1 524	300
25782 WELMBUETTEL	34	273	.	.	15	15	.	333	65
25767 WENNBUEITTEL	.	51	.	.	18	18	.	76	12
25764 WESSELBUREN,ST.	122	1 462	72	49	.	.	.	1 677	345
25764 WESSELBURENER DEICHHAUSEN	15	86	.	.	13	13	.	123	25
25764 WESSELBURENKOOG	12	93	4	19	.	.	.	151	48
25746 WESSELN	66	767	34	55	.	.	.	909	142
25782 WESTERBORSTEL	10	69	.	.	18	16	.	105	22
25761 WESTERDEICHSTRICH	37	480	7	33	29	29	.	579	106
25779 WIEMERSTEDT	7	91	.	.	26	26	.	127	16
25729 WINDBERGEN	50	445	.	21	.	.	.	595	105
25797 WOEHRDEN	68	740	27	46	.	.	.	958	179
25704 WOLMERSDORF	30	188	.	.	22	22	.	247	44
25799 WROHM	36	411	12	30	.	.	.	567	114
ZUSAMMEN	6 415	69 782	3 641	4 067	6 960	6 028	653	87 877	16 940
RZ - HERZOGTUM LAUENBURG (01053)									
23909 ALBSFELDE	6	39	.	.	.	.	.	52	13
23881 ALT MOELLN	47	484	43	48	.	.	.	608	102
21521 AUMUEHLE	111	1 706	84	48	.	.	.	1 889	170
23909 BAEK	43	465	22	22	.	.	.	551	83
23881 BAELAU	21	154	.	14	.	.	.	203	51
21483 BASEDOW	56	401	10	23	.	.	.	514	96
21493 BASTHORST	36	240	14	20	.	.	.	324	44
23919 BEHLENDORF	20	215	.	11	.	.	.	273	37
23919 BERKENTHIN	106	1 128	31	41	.	.	.	1 336	218
23899 BESENTHAL	.	47	.	.	31	31	.	83	17
23847 BLIESTORF	31	353	17	24	.	.	.	447	73
21039 BOERNSEN	207	2 258	112	147	.	.	.	2 665	335
23881 BORSTORF	22	173	.	.	23	23	.	230	58
23881 BREITENFELDE	121	977	32	73	.	.	.	1 246	266
21514 BROETHEN	31	162	.	.	34	31	.	235	48
23883 BRUNSMARK	13	100	.	14	.	.	.	141	19
21524 BRUNSTORF	36	358	19	31	.	.	.	470	86
23911 BUCHHOLZ	8	149	8	.	19	18	.	185	56
21481 BUCHHORST	4	102	.	14	22	22	11	153	44
21514 BUECHEN	276	2 942	247	179	82	78	12	3 491	575
22946 DAHMKER	22	90	6	16	.	.	.	156	42
21483 DALLDORF	39	220	.	.	24	24	.	290	43
21521 DASSENDORF	179	1 869	128	312	88	55	13	2 461	538
23847 DUECHELSDORF	11	99	.	.	14	14	.	130	16
23898 DUVENSEE	24	313	9	36	.	.	.	416	66
23911 EINHAUS	29	244	.	11	.	.	.	295	48
21493 ELMENHORST	60	540	40	77	22	22	23	722	162
21039 ESCHBURG	180	1 827	43	80	.	.	.	2 119	217
21514 FITZEN	31	205	.	.	32	32	.	278	50
23909 FREDEBURG	6	26	4	.	11	11	.	48	9
21493 FUHLENHAGEN	28	177	15	.	24	24	.	243	42
21502 GEESTHACHT,ST.	1 148	14 196	996	696	137	78	97	16 274	1 752
23909 GIESENSDORF	4	64	.	.	12	12	.	83	13
23919 GOELDENITZ	10	140	.	13	.	.	.	182	24

## (Fortsetzung): Bestand an Kraftfahrzeugen und Kraftfahrzeuganhängern am 1. Januar 2009 nach Zulassungsbezirken und Gemeinden mit vorangestellter Postleitzahl

Zulassungsbezirk mit Unterscheidungskennzeichen Plz Gemeinde	Kraft- räder	Personenkraftwagen		Last- kraft- wagen	Zugmaschinen		Sonstige Kfz einschl. Kraftomni- busse	Kraft- fahrzeuge insge- samt	Kraft- fahr- zeug- anhänger
		ins- gesamt	darunter gewerb- liche Halter		ins- gesamt	dar. land-/ forstwirt- schaftliche Zugma- schinen			
21514 GOETTIN	5	41	-	.	11	11	.	61	11
21493 GRABAU	13	164	.	12	.	.	.	214	44
23883 GRAMBEEK	35	259	19	27	16	16	21	358	69
23847 GRINAU	15	121	4	13	.	.	.	173	37
23847 GROSS BODEN	16	134	.	.	.	.	.	166	29
23911 GROSS DISNACK	6	56	-	.	13	13	.	86	25
23627 GROSS GROENAU	153	2 030	60	64	.	.	.	2 282	253
21493 GROSS PAMPAU	26	79	.	12	.	.	.	142	36
23627 GROSS SARAU	63	566	17	27	.	.	.	710	120
23860 GROSS SCHENKENBERG	41	305	8	19	.	.	.	392	61
21493 GROVE	23	146	.	.	31	31	.	205	30
23899 GUDOW	73	920	18	56	.	.	.	1 200	253
21483 GUELZOW	70	715	10	26	.	.	.	850	130
21514 GUESTER	68	754	23	25	.	.	.	873	162
22929 HAMFELDE	43	330	.	.	14	14	.	393	36
21502 HAMWARDE	41	419	5	24	.	.	.	511	81
23911 HARMSDORF	13	165	7	23	.	.	.	215	38
21493 HAVEKOST	12	94	-	.	25	25	.	138	13
21526 HOHENHORN	30	285	.	15	.	.	.	376	54
23883 HOLLENBEK	23	248	.	.	22	21	.	305	44
21514 HORNBEK	9	137	6	12	.	.	.	169	41
23883 HORST	18	163	.	12	.	.	.	228	39
21483 JULIUSBURG	10	108	.	.	17	17	.	142	28
21514 KANKELAU	11	138	.	.	18	18	.	175	38
22929 KASSEBURG	45	329	.	21	.	.	.	432	69
23847 KASTORF	83	707	36	79	58	45	76	1 003	224
23911 KITTLITZ	12	148	.	11	.	.	.	215	39
21514 KLEIN PAMPAU	34	354	9	19	.	.	.	422	80
23883 KLEIN ZECHER	9	137	4	.	39	39	.	196	45
23628 KLEMPAU	45	349	5	20	.	.	.	462	87
23898 KLINKRADE	45	356	.	16	.	.	.	452	70
23881 KOBERG	54	467	7	33	.	.	.	618	110
22929 KOETHEL	32	189	.	.	.	.	.	238	42
21527 KOLLOW	30	407	13	36	.	.	.	505	64
21039 KROEPELSHAGEN-FAHRENDORF	73	670	17	44	.	.	.	831	121
21483 KRUEZEN	15	201	.	15	.	.	.	260	66
21483 KRUKOW	6	103	-	.	28	28	.	147	38
23628 KRUMMESSE	88	797	7	28	21	21	.	934	153
22958 KUDDEWOERDE	85	791	23	26	.	.	.	942	126
23898 KUEHSEN	29	234	.	23	.	.	.	314	59
23911 KULPIN	14	136	6	.	16	16	.	173	31
23898 LABENZ	56	506	.	27	.	.	.	632	97
21514 LANGENLEHSTEN	8	100	.	.	23	23	.	136	24
23881 LANKAU	28	285	4	17	.	.	.	389	80
21483 LANZE	7	162	.	.	32	32	.	207	54
21481 LAJENBURG/ELBE, ST.	397	4 995	254	226	60	32	32	5 710	785
23883 LEHMRADE	31	269	5	.	22	22	.	332	56
22959 LINAU	56	705	17	33	.	.	.	846	137
23898 LUECHOW	22	187	.	13	.	.	.	240	25
21483 LUETAU	38	413	7	24	.	.	.	535	105
23909 MECHOW	7	49	-	.	.	.	.	69	22
21493 MOEHNSEN	39	325	5	.	34	34	.	410	69
23879 MOELLN, ST.	657	8 833	528	478	122	88	54	10 144	1 251
21493 MUEHLENRADE	10	104	-	.	16	16	.	138	23
21516 MUESSEN	74	557	14	41	.	.	.	726	150
23911 MUSTIN	43	419	.	31	.	.	.	536	108
23919 NIENDORF BEI BERKENTHIN	8	130	.	11	.	.	.	164	24
23881 NIENDORF/STECKNITZ	28	373	.	14	.	.	.	446	85
23896 NUSSE	68	627	6	59	.	.	.	788	141
23896 PANTEN	41	371	6	21	.	.	.	495	89
23911 POGEEZ	33	231	6	14	.	.	.	293	56
23896 POGGENSEE	18	181	.	.	21	19	.	230	41
23909 RATZEBURG, ST.	494	6 678	415	357	79	63	96	7 704	921
23896 RITZERAU	22	149	-	.	13	13	.	188	35
23909 ROEMNITZ	.	40	-	.	.	.	.	47	18
23847 RONDESHAGEN	63	473	13	28	.	.	.	602	96
21514 ROSEBURG	42	307	10	25	.	.	.	403	85
21493 SAHMS	19	221	.	.	32	32	.	280	45
23883 SALEM	25	352	.	23	.	.	.	453	80
23898 SANDESNEBEN	106	923	42	65	.	.	.	1 135	155
23847 SCHIPHORST	44	326	.	19	.	.	.	442	87
23909 SCHMILAU	33	353	5	42	.	.	.	490	112
21481 SCHNAKENBEK	52	474	4	23	.	.	.	574	118
22929 SCHOENBERG	77	791	18	56	.	.	.	996	146
21493 SCHRETSTAKEN	35	292	.	23	.	.	.	389	84
23847 SCHUERENSOEHLN	16	107	.	11	.	.	.	152	17
21516 SCHULENDORF	30	282	4	14	.	.	.	362	88
21493 SCHWARZENBEK, ST.	535	7 020	390	397	68	33	35	8 055	820
23883 SEEDORF	36	345	7	14	.	.	.	447	80
23847 SIEBENBAEUMEN	38	361	8	21	.	.	.	456	86
21514 SIEBENEICHEN	23	171	.	13	.	.	.	220	60
23847 SIERKSRADE	16	209	.	15	.	.	.	263	71
23898 SIRKSFELDE	27	185	-	.	24	24	.	240	42
23847 STEINHORST	41	325	.	.	20	20	.	392	48
23883 STERLEY	53	542	13	65	.	.	.	727	135
23847 STUBBEN	26	251	6	19	.	.	.	330	58
21493 TALKAU	32	345	16	23	.	.	.	416	93
21516 TRAMM	36	208	8	14	.	.	.	275	50
23896 WALKSFELDE	13	116	.	.	.	.	.	141	33



(Fortsetzung): Bestand an Kraftfahrzeugen und Kraftfahrzeuganhängern am 1. Januar 2009 nach Zulassungsbezirken und Gemeinden mit vorangestellter Postleitzahl

Zulassungsbezirk mit Unterscheidungskennzeichen Plz Gemeinde	Kraft- räder	Personenkraftwagen		Last- kraft- wagen	Zugmaschinen		Sonstige Kfz einschl. Kraftomni- busse	Kraft- fahrzeuge insge- samt	Kraft- fahr- zeug- anhänger
		ins- gesamt	darunter gewerb- liche Halter		ins- gesamt	dar. land-/ forstwirt- schaftliche Zugma- schinen			
21483 WANGELAU	16	118	-	.	20	19	.	159	36
23898 WENTORF (AMT SANDESNEBEN)	50	395	11	39	.	.	.	517	80
21465 WENTORF BEI HAMBURG	421	5 997	417	259	102	70	111	6 890	552
21502 WIERSHOP	11	106	4	23	.	.	.	176	41
21514 WITZEEZE	52	440	.	13	.	.	.	540	118
21521 WOHLTORF	80	1 269	40	40	.	.	.	1 397	131
21516 WOLTERSODORF	15	176	12	21	55	24	13	280	70
21502 WORTH	13	102	4	.	22	22	.	146	26
23909 ZIETHEN	62	517	5	25	.	.	.	646	129
ZUSAMMEN	8 809	98 003	4 578	5 609	4 364	3 936	912	117 697	16 777
NF - NORDFRIESLAND (01054)									
25917 ACHTRUP	88	901	37	50	.	.	.	1 166	246
25853 AHRENSHOEFT	24	296	14	53	39	39	32	444	98
25885 AHRENVIOEL	41	279	18	31	.	.	.	409	89
25885 AHRENVIOELFELD	21	147	.	.	33	33	.	205	38
25938 ALKERSUM	14	234	19	42	.	.	.	325	70
25821 ALMDORF	29	313	.	.	26	26	.	375	72
25860 ARLEWATT	41	203	6	32	32	32	.	308	95
25927 AVENTOFT	33	297	8	15	.	.	.	381	87
25842 BARGUM	35	341	5	14	.	.	.	450	107
25850 BEHRENDORF	23	347	21	32	.	.	.	500	123
25853 BOHMSTEDT	43	428	6	28	.	.	.	561	120
25850 BONDELUM	18	108	.	.	34	34	.	164	31
25821 BORDELUM	138	1 078	26	67	.	.	.	1 463	354
25938 BORGSUM	20	179	7	19	.	.	.	251	54
25899 BOSBUJELL	12	126	.	.	17	17	.	161	43
25923 BRADERUP	39	434	7	23	.	.	.	550	160
25926 BRAMSTEDTLUND	13	145	.	15	.	.	.	199	47
25821 BREDSTEDT,ST.	236	2 433	148	148	52	38	30	2 899	545
25821 BREKLUM	115	1 216	99	62	70	69	11	1 474	308
25899 DAGEBUJELL	45	551	14	27	75	75	16	714	182
25878 DRAGE	21	314	10	12	.	.	.	393	95
25853 DRELSODORF	58	682	12	68	.	.	.	887	213
25938 DUNSUM	4	36	.	.	13	13	.	57	10
25845 ELISABETH-SOPHIEN-KOOG	.	13	.	.	11	11	.	27	7
25923 ELLHOEFT	6	68	.	.	20	.	.	105	40
25924 EMMELSBUELL-HORSBUELL	49	554	21	37	.	.	.	720	189
25917 ENGE-SANDE	68	648	46	57	91	88	11	875	228
25876 FRESENDEL	9	66	.	.	14	14	.	90	19
25924 FRIEDRICH-WILHELM-LUEBKE-KOOG	13	104	.	.	46	46	.	170	45
25840 FRIEDRICHSTADT,ST.	80	1 105	45	48	.	.	.	1 250	226
25899 GALMSBUELL	31	360	9	.	81	81	.	483	142
25836 GARDING,KIRCHSPIEL	13	158	.	17	.	.	.	241	92
25836 GARDING,ST.	110	1 330	104	97	47	43	12	1 596	327
25862 GOLDEBEK	18	190	4	.	45	45	.	258	51
25862 GOLDELUND	36	225	12	.	57	57	.	331	67
25869 GROEDE	.	7	.	.	.	.	.	12	.
25836 GROTHUSENKOOG	4	20	.	.	.	.	.	34	.
25859 HALLIG HOOGE	7	55	4	.	15	15	.	80	21
25855 HASELUND	48	515	17	54	.	.	.	698	152
25856 HATTSTEDT	155	1 302	34	76	.	.	.	1 604	338
25856 HATTSTEDTERMARSCH	15	181	.	.	41	41	.	246	54
25858 HOEGEL	28	255	5	20	.	.	.	367	74
25997 HOERNUM (SYLT)	51	517	25	25	.	.	.	600	57
25923 HOLM	9	53	.	.	16	16	.	80	19
25860 HORSTEDT	48	397	8	19	.	.	.	535	149
25876 HUDE	8	97	5	.	23	23	.	135	34
25923 HUMPTRUP	47	431	.	11	.	.	.	544	157
25813 HUSUM,ST.	843	10 776	1 404	1 212	266	157	152	13 249	2 288
25885 IMMENSTEDT	57	372	5	17	.	.	.	496	107
25862 JOLDELUND	54	391	22	26	.	.	.	616	158
25999 KAMPEN (SYLT)	33	636	92	36	.	.	.	720	41
25926 KARLUM	9	126	4	.	31	31	.	177	52
25836 KATHARINENHEERD	10	106	.	.	.	.	.	132	23
25924 KLANXBUELL	50	428	7	29	.	.	.	532	133
25899 KLIXBUELL	40	518	14	25	58	58	.	641	138
25840 KOLDENBUETTEL	56	469	9	18	.	.	.	617	137
25862 KOLKERHEIDE	.	29	.	.	26	26	.	57	9
25832 KOTZENBUELL	12	116	5	.	20	20	.	153	35
25926 LADELUND	86	772	18	32	.	.	.	993	208
25863 LANGENESS	6	70	.	.	29	29	.	107	24
25842 LANGENHORN	193	1 698	105	162	239	230	13	2 305	596
25917 LECK	295	3 907	177	170	85	76	52	4 509	857
25923 LEXGAARD	5	39	.	.	.	.	.	52	11
25992 LIST	82	922	42	66	.	.	.	1 086	114
25864 LOEWENSTEDT	31	351	6	21	.	.	.	492	91
25842 LUETJENHOLM	29	189	6	12	33	33	.	263	67
25938 MIDLUM	12	239	10	16	.	.	.	284	57
25866 MILDSTEDT	173	1 849	57	77	90	74	13	2 202	471
25946 NEBEL	49	569	32	77	.	.	.	730	136
25927 NEUKIRCHEN	78	669	19	49	.	.	.	885	189
25938 NIEBLUM	36	509	23	31	.	.	.	620	79
25899 NIEBUELL,ST.	293	4 242	431	308	194	165	52	5 089	973
25946 NORDDORF	16	318	18	32	.	.	.	380	87
25870 NORDERFRIEDRICHSKOOG	.	85	56	.	31	31	.	128	18
25845 NORDSTRAND	125	1 222	35	71	.	.	.	1 594	348
25884 NORSTEDT	28	242	6	.	53	53	.	333	72

(Fortsetzung): Bestand an Kraftfahrzeugen und Kraftfahrzeuganhängern am 1. Januar 2009 nach Zulassungsbezirken und Gemeinden mit vorangestellter Postleitzahl

Zulassungsbezirk mit Unterscheidungskennzeichen Plz Gemeinde	Kraft- räder	Personenkraftwagen		Last- kraft- wagen	Zugmaschinen		Sonstige Kfz einschl. Kraftomni- busse	Kraft- fahrzeuge insge- samt	Kraft- fahr- zeug- anhänger
		ins- gesamt	darunter gewerb- liche Halter		ins- gesamt	dar. land-/ forstwirt- schaftliche Zugma- schinen			
25842 OCKHOLM	10	187	.	23	41	41	-	261	73
25938 OEVENUM	29	274	16	28	.	.	.	365	82
25870 OLDENSWORT	86	697	16	54	98	97	14	949	187
25873 OLDERSBEK	56	364	10	22	.	.	.	505	117
25860 OLDERUP	26	231	7	21	.	.	.	328	67
25938 OLDSUM	17	322	5	26	.	.	.	414	62
25872 OSTENFELD (HUSUM)	89	826	28	53	82	81	15	1 065	225
25885 OSTER-OHRSTEDT	36	391	8	12	.	.	.	501	137
25836 OSTERHEVER	17	163	13	14	.	.	.	237	59
25849 PELLWORM	76	711	32	42	.	.	.	1 036	204
25836 POPPENBUELL	13	151	6	11	55	55	-	230	52
25876 RAMSTEDT	34	251	5	12	35	35	-	332	90
25873 RANTRUM	105	853	22	50	.	.	.	1 099	227
25980 RANTUM (SYLT)	34	330	35	52	.	.	.	428	53
25821 REUSSENKOEGE	33	240	14	18	.	.	.	407	118
25920 RISUM-LINDHOLM	209	1 950	53	108	.	.	.	2 551	674
25924 RODENAES	44	271	8	28	.	.	.	381	83
25826 SANKT PETER-ORDING	139	2 051	103	108	102	94	11	2 411	422
25876 SCHWABSTEDT	73	665	23	31	.	.	.	821	186
25813 SCHWESING	50	508	15	33	.	.	.	659	147
25878 SEETH	24	308	5	23	.	.	.	405	88
25813 SIMONSBERG	50	492	4	19	.	.	.	628	135
25821 SOENNEBUELL	23	140	-	13	26	26	-	202	45
25884 SOLLWITT	9	169	13	16	.	.	.	260	51
25917 SPRAKEBUELL	17	134	.	13	.	.	.	204	44
25917 STADUM	80	571	.	28	.	.	.	760	196
25920 STEDESAND	56	452	10	23	.	.	.	598	134
25821 STRUCKUM	61	561	44	79	.	.	.	757	195
25938 SUEDERENDE	9	96	8	.	14	14	.	125	19
25876 SUEDERHOEFT	.	15	-	-	.	.	-	18	.
25923 SUEDERLUEGUM	164	1 293	103	46	.	.	.	1 597	420
25813 SUEDERMARSCH	.	85	4	.	34	34	-	127	33
25980 SYLT-OST	336	3 770	477	547	102	102	26	4 781	546
25881 TATING	56	569	14	26	.	.	.	763	159
25882 TETENBUELL	30	393	11	34	.	.	.	536	141
25917 TINNINGSTEDT	8	121	.	.	25	25	.	159	35
25832 TOENNING,ST.	224	2 440	113	123	76	68	20	2 883	509
25881 TUEMLAUER KOOG	.	78	5	.	32	32	.	121	30
25889 UELVESBUELL	20	166	.	.	39	39	.	234	52
25923 UPHUSUM	24	215	.	15	.	.	.	302	98
25938 UTERSUM	18	263	7	.	31	31	.	321	57
25884 VIOEL	109	962	44	79	118	108	12	1 280	263
25836 VOLLERWIEK	11	123	4	15	.	.	.	189	35
25821 VOLLSTEDT	23	90	.	.	34	34	.	153	25
25836 WELT	8	119	.	13	.	.	.	174	43
25996 WENNINGSTEDT-BRADERUP (SYLT)	96	1 170	100	70	.	.	.	1 351	112
25885 WESTER-OHRSTEDT	67	622	13	34	.	.	.	829	192
25881 WESTERHEVER	12	91	.	.	23	23	.	131	26
25980 WESTERLAND,ST.	422	5 029	658	444	24	24	67	5 986	453
25926 WESTRE	30	224	.	19	.	.	.	373	106
25887 WINNERT	42	424	18	39	83	80	-	588	147
25876 WISCH	15	60	.	.	19	19	.	99	26
25938 WITSUM	.	53	.	.	.	.	-	60	8
25872 WITBEK	34	430	13	27	.	.	.	588	152
25946 WITTDUEN	32	386	16	31	.	.	.	456	77
25889 WITZWORT	53	562	14	38	.	.	.	774	189
25856 WOBENBUELL	27	263	.	.	23	22	.	319	80
25938 WRIXUM	32	298	5	30	.	.	.	387	82
25938 WYK AUF FOEHR,ST. GEMEINDE UNBEKANNT	147	2 073	133	200	58	46	40	2 518	429
	-	14	1	2	-	-	-	16	1
ZUSAMMEN	8 224	88 358	5 715	6 660	7 766	7 353	883	111 891	21 899
OH - OSTHOLSTEIN (01055)									
23623 AHRENSBOEK	519	4 667	122	261	401	354	53	5 901	1 061
23730 ALTENKREMPE	69	606	4	34	.	.	.	797	178
23611 BAD SCHWARTAU,ST.	764	10 025	643	404	115	70	67	11 375	947
23738 BESCHENDORF	41	312	.	17	.	.	.	405	86
23715 BOSAU	242	2 036	41	90	196	194	12	2 576	478
23747 DAHME	52	654	5	28	.	.	.	763	120
23738 DAMLOS	63	398	.	.	28	28	.	502	82
23701 EUTIN,ST.	701	8 665	935	384	167	128	146	10 063	1 134
23769 FEHMARN, STADT	640	6 809	310	470	481	477	75	8 475	1 408
23758 GOEHL	73	654	16	39	.	.	.	816	144
23758 GREMERSDORF	125	887	14	92	.	.	.	1 278	307
23743 GROEMITZ	312	3 801	120	209	208	191	34	4 564	667
23775 GROSSENBRODE	106	1 134	28	47	.	.	.	1 345	237
23749 GRUBE	97	569	15	39	.	.	.	778	130
23738 HARMSDORF	37	394	16	36	37	37	-	504	94
23774 HEILIGENHAFEN,ST.	346	4 209	203	176	64	47	21	4 816	623
23777 HERINGSDORF	63	636	.	44	.	.	.	817	162
23738 KABELHORST	20	257	.	.	35	35	.	320	49
23717 KASSEEDORF	124	894	15	59	.	.	.	1 205	245
23746 KELLENHUSEN (OSTSEE)	33	558	12	28	.	.	.	645	106
23738 LENSAAH	277	2 715	316	166	140	125	32	3 330	524
23714 MALENTE	535	5 577	199	250	220	212	28	6 610	996
23738 MANHAGEN	54	239	-	15	34	34	-	342	60
23779 NEUKIRCHEN	70	702	5	47	.	.	.	885	173
23730 NEUSTADT IN HOLSTEIN,ST.	636	7 644	519	319	153	108	53	8 805	1 056

(Fortsetzung): Bestand an Kraftfahrzeugen und Kraftfahrzeuganhängern am 1. Januar 2009 nach Zulassungsbezirken und Gemeinden mit vorangestellter Postleitzahl

Zulassungsbezirk mit Unterscheidungskennzeichen Plz Gemeinde	Kraft- räder	Personenkraftwagen		Last- kraft- wagen	Zugmaschinen		Sonstige Kfz einschl. Kraftomni- busse	Kraft- fahrzeuge insge- samt	Kraft- fahr- zeug- anhänger
		ins- gesamt	darunter gewerb- liche Halter		ins- gesamt	dar. land-/ forstwirt- schaftliche Zugma- schinen			
23758 OLDENBURG IN HOLSTEIN,ST.	430	4 871	359	322	217	138	70	5 910	856
23611 RATEKAU	856	8 553	361	451	335	236	48	10 243	1 407
23738 RIEPSDORF	65	591	.	35	.	.	.	830	126
23629 SCHARBEUTZ	500	6 490	181	272	211	173	29	7 502	1 167
23730 SCHASHAGEN	152	1 300	54	105	.	.	.	1 721	348
23744 SCHOENWALDE AM BUNGSBERG	145	1 511	74	92	191	185	20	1 959	360
23730 SIERKSDORF	80	913	29	45	.	.	.	1 086	163
23617 STOCKELSDORF	865	9 009	430	507	377	201	47	10 805	1 326
23684 SUESEL	329	3 012	48	141	243	226	28	3 753	737
23669 TIMMENDORFER STRAND	348	4 828	413	275	64	61	67	5 582	604
23758 WANGELS	146	1 319	19	84	216	197	20	1 785	338
ZUSAMMEN	9 915	107 439	5 518	5 601	5 222	4 527	916	129 093	18 499
PI - PINNEBERG (01056)									
25482 APPEN	236	2 638	140	162	158	157	13	3 207	361
25355 BARMSTEDT,ST.	508	4 645	274	250	138	123	26	5 567	670
25355 BEVERN	36	371	8	36	.	.	.	508	80
25485 BILSEN	34	492	34	42	.	.	.	616	88
25474 BOENNINGSTEDT	247	2 386	229	153	59	55	14	2 859	380
25364 BOKEL B.ELMSHORN	59	362	25	30	.	.	.	552	104
25335 BOKHOLT-HANREDDER	71	699	39	64	61	60	17	912	156
25494 BORSTEL-HOHNENRADEN	147	1 267	49	81	.	.	.	1 620	261
25364 BRANDE-HOERNERKIRCHEN	120	881	21	55	84	83	11	1 151	162
25355 BULLENKUHLEN	19	194	6	17	.	.	.	273	33
25474 ELLERBEK	266	2 542	270	259	.	.	.	3 213	440
25373 ELLERHOOP	107	805	55	88	.	.	.	1 115	193
25335 ELMISHORN,ST.	1 595	21 158	2 161	1 113	223	151	106	24 195	2 266
25436 GROSS NORDENDE	40	387	11	17	.	.	.	477	73
25355 GROSS OFFENSETH-ASPERN	32	196	15	21	.	.	.	317	71
25469 HALSTENBEK	649	8 742	847	442	174	139	33	10 040	900
25489 HASELAU	70	661	30	47	.	.	.	865	160
25489 HASELDORF	133	983	52	68	.	.	.	1 287	295
25474 HASLOH	173	1 793	62	76	50	48	17	2 109	270
25355 HEEDE	59	441	29	41	.	.	.	643	144
25436 HEIDGRABEN	153	1 320	88	88	.	.	.	1 657	304
25492 HEIST	146	1 500	66	144	.	.	.	1 892	369
27498 HELGOLAND	6	123	22	48	.	.	.	194	18
25485 HEMDINGEN	124	984	34	76	.	.	.	1 297	252
25491 HETLINGEN	53	772	20	23	.	.	.	896	179
25488 HOLM	158	1 834	202	137	.	.	.	2 241	352
25336 KLEIN NORDENDE	146	1 676	53	89	.	.	.	1 975	299
25365 KLEIN OFFENSETH-SPARRIESHOOP	177	1 496	91	120	158	154	11	1 962	327
25337 KOELLN-REISIEK	161	1 626	186	78	.	.	.	1 916	209
25495 KUMMERFELD	92	1 193	118	85	24	24	11	1 405	172
25485 LANGELN	43	313	8	38	.	.	.	451	104
25355 LUTZHORN	57	483	16	36	.	.	.	727	159
25436 MOORREGG	244	2 271	118	141	83	76	12	2 751	401
25436 NEUENDEICH	19	292	14	18	.	.	.	390	89
25364 OSTERHORN	26	216	21	35	38	37	.	315	65
25421 PINNEBERG,ST.	1 433	19 255	1 712	816	196	182	93	21 793	1 838
25497 PRISDORF	97	1 134	97	74	.	.	.	1 363	201
25451 QUICKBORN,ST.	896	11 413	1 218	820	245	195	106	13 480	1 701
25335 RAA-BESENBEK	33	285	13	15	.	.	.	396	53
25462 RELINGEN	744	8 734	1 417	774	189	177	43	10 484	1 030
22869 SCHENEFELD,ST.	748	9 585	1 219	1 232	82	62	229	11 876	959
25370 SEESTER	51	553	21	19	.	.	.	690	148
25371 SEESTERMUEHE	65	587	21	50	.	.	.	765	143
25337 SEETH-EKHOLT	70	482	10	38	.	.	.	655	112
25499 TANGSTEDT	139	1 290	88	116	.	.	.	1 674	202
25436 TORNESCH, STADT	613	6 467	438	339	159	126	41	7 619	1 058
25436 UETERSEN,ST.	744	8 556	659	446	133	78	70	9 949	1 198
22880 WEDEL (HOLSTEIN),ST.	1 014	15 225	2 226	674	165	156	53	17 131	1 329
25364 WESTERHORN	92	700	33	71	87	79	11	961	192
ZUSAMMEN	12 945	152 008	14 586	9 702	4 706	4 291	1 070	180 431	20 570
PLÖ - PLOEN (01057)									
24326 ASCHEBERG (HOLSTEIN)	140	1 559	62	88	.	.	.	1 868	385
24245 BARMISSEN	11	111	.	.	14	14	.	141	20
24217 BARSBEK	51	335	8	18	.	.	.	430	75
24321 BEHRENSDORF (OSTSEE)	29	445	21	12	.	.	.	541	88
24601 BELAU	27	218	7	.	34	34	.	290	62
24217 BENDFELD	13	127	9	.	25	25	.	172	29
24327 BLEKENDORF	118	995	28	61	.	.	.	1 356	260
24620 BOENEBUETTEL	111	1 129	20	42	.	.	.	1 354	181
24306 BOESDORF	95	831	25	33	.	.	.	1 019	175
24220 BOKSEE	37	286	8	17	.	.	.	365	64
24250 BOTHKAMP	30	165	9	11	.	.	.	253	66
24235 BRODERSDORF	30	226	.	.	.	.	.	273	35
24329 DANNAU	42	371	14	28	.	.	.	491	98
24326 DERSAU	52	493	11	24	.	.	.	622	123
24232 DOBERSDORF	82	744	23	37	.	.	.	952	191
24326 DOERNICK	12	148	8	.	20	20	.	188	46
24253 FAHREN	8	82	.	.	17	17	.	112	20
24256 FARGAU-PRATJAU	52	485	6	25	.	.	.	651	121
24217 FIEFBERGEN	36	308	9	28	.	.	.	400	54
24321 GIEKAU	74	639	10	37	.	.	.	846	163
24329 GREBIN	67	607	20	25	.	.	.	787	168

## SH

(Fortsetzung): Bestand an Kraftfahrzeugen und Kraftfahrzeuganhängern am 1. Januar 2009 nach Zulassungsbezirken und Gemeinden mit vorangestellter Postleitzahl

Zulassungsbezirk mit Unterscheidungskennzeichen Plz Gemeinde	Kraft- räder	Personenkraftwagen		Last- kraft- wagen	Zugmaschinen		Sonstige Kfz einschl. Kraftomni- busse	Kraft- fahrzeuge insge- samt	Kraft- fahr- zeug- an- hänger
		ins- ge- samt	darunter gewerb- liche Halter		ins- ge- samt	dar. land-/ forstwirt- schaftliche Zugma- schinen			
24245 GROSSBARKAU	12	104	6	25	.	.	.	168	64
24625 GROSSHARRIE	40	296	7	26	.	.	.	436	76
24226 HEIKENDORF	290	4 167	178	185	64	48	26	4 732	532
24321 HELMSTORF	25	182	10	31	.	.	.	264	58
24327 HOEGSDORF	32	255	6	17	.	.	.	350	54
24217 HOEHNDORF	27	241	10	24	.	.	.	316	65
24257 HOHENFELDE	57	588	19	17	.	.	.	717	124
24321 HOHWACHT (OSTSEE)	44	542	17	14	.	.	.	613	91
24211 HONIGSEE	29	271	7	15	.	.	.	348	76
24326 KALUEBBE	49	372	48	29	42	42	19	511	86
24245 KIRCHBARKAU	55	443	12	18	.	.	.	521	81
23714 KIRCHNUECHEL	9	103	.	.	17	17	.	132	24
24321 KLAMP	49	442	4	25	.	.	.	575	95
24245 KLEIN BARKAU	15	182	.	.	14	14	.	220	39
24327 KLETKAMP	4	85	6	.	13	13	.	106	22
24257 KOEHN	59	500	4	37	.	.	.	686	132
24217 KROKAU	26	250	4	14	.	.	.	313	68
24217 KRUMMBEK	25	212	15	17	.	.	.	279	43
24211 KUEHREN	49	411	19	24	.	.	.	524	132
24235 LABOE	200	2 404	115	94	.	.	.	2 731	287
24238 LAMMERSHAGEN	18	173	.	.	14	14	.	213	45
24306 LEBRADE	44	353	.	34	.	.	.	472	95
24211 LEHMKUHLN	94	768	12	29	.	.	.	987	191
24250 LOEPTIN	27	194	10	18	.	.	.	274	43
24321 LUETJENBURG,ST.	228	2 510	223	158	35	33	41	2 972	337
24235 LUTTERBEK	31	226	.	.	14	14	.	276	46
24238 MARTENSRAD	83	537	17	28	.	.	.	724	136
24248 MOENKEBERG	141	1 880	26	56	.	.	.	2 096	199
24238 MUCHELN	40	383	4	22	.	.	.	500	100
24326 NEHMEN	12	200	11	.	29	29	.	250	51
24250 NETTELSEE	39	246	7	15	.	.	.	321	61
24321 PANKER	101	861	13	46	.	.	.	1 118	186
24253 PASSADE	20	150	4	11	.	.	.	210	47
24306 PLOEN,ST.	272	4 181	227	186	44	43	73	4 756	610
24211 POHNSDORF	27	282	8	22	.	.	.	377	75
24211 POSTFELD	29	303	.	12	.	.	.	368	66
24253 PRASDORF	28	239	5	.	27	27	.	301	47
24211 PREETZ,ST.	532	7 477	408	320	82	77	19	8 430	939
24253 PROBSTEIERHAGEN	143	1 104	36	69	.	.	.	1 404	192
24329 RANTZAU	32	195	5	17	.	.	.	281	65
24211 RASTORF	77	533	15	39	.	.	.	708	142
24306 RATHJENS DORF	22	277	5	18	.	.	.	360	66
24619 RENDSWUEHREN	65	496	23	24	120	116	13	718	222
24601 RUHWINKEL	89	540	18	28	.	.	.	743	161
24211 SCHELLHORN	73	894	38	39	.	.	.	1 042	156
24637 SCHILLS DORF	82	503	15	22	.	.	.	725	119
24256 SCHLESEN	32	297	10	18	.	.	.	387	64
24217 SCHOENBERG (HOLSTEIN)	236	2 990	151	175	82	77	25	3 508	428
24232 SCHOENKIRCHEN	333	3 382	170	180	69	60	20	3 984	361
24257 SCHWARTBUCK	42	457	8	26	.	.	.	553	77
24222 SCHWENTINENTAL	685	7 673	537	509	143	108	38	9 048	1 141
24238 SELENT	90	734	39	33	.	.	.	890	161
24217 STAKENDORF	30	260	7	23	.	.	.	338	53
24235 STEIN	70	521	23	37	.	.	.	660	86
24601 STOLPE	115	738	9	55	.	.	.	961	183
24256 STOLTENBERG	13	203	4	.	22	22	.	247	42
24536 TASDORF	23	223	8	.	26	26	.	284	40
24321 TROENDEL	22	213	8	14	.	.	.	299	67
24211 WAHLSTORF	27	319	4	.	39	38	.	397	79
24601 WANKENDORF	185	1 461	72	109	.	.	.	1 827	319
24250 WARNAU	30	205	4	.	12	12	.	255	36
24235 WENDTORF	70	627	11	21	.	.	.	737	95
24217 WISCH	38	437	5	12	.	.	.	519	76
24306 WITTMOLDT	16	112	5	.	20	20	.	155	23
ZUSAMMEN	6 619	68 711	3 009	3 633	3 841	3 666	524	83 328	12 301
RD - RENDSBURG-ECKERNFOERDE (01058)									
24239 ACHTERWEHR	47	574	14	19	.	.	.	668	90
24358 AHLEFELD-BISTENSEE	18	299	5	.	35	35	.	362	72
24791 ALT DUVENSTEDT	127	998	32	76	.	.	.	1 298	239
24340 ALTENHOF	21	184	20	15	24	24	.	244	49
24161 ALTENHOLZ	368	5 627	274	228	64	63	16	6 303	557
24634 ARPSDORF	17	138	.	11	.	.	.	197	28
24358 ASCHEFFEL	58	587	14	11	75	75	12	743	144
24613 AU KRUG	241	2 107	95	114	150	140	13	2 625	448
24806 BARGSTALL	16	96	.	.	25	25	.	140	23
24793 BARGSTEDT	31	435	4	25	.	.	.	583	117
24360 BARKELSBY	99	856	19	48	50	50	.	1 053	183
25557 BELDORF	11	172	.	.	54	54	.	246	37
25557 BENDORF	20	282	4	17	.	.	.	424	110
25575 BERINGSTEDT	49	421	4	27	.	.	.	540	114
24582 BISSEE	15	107	.	.	32	32	.	159	19
24241 BLUMENTHAL	67	445	.	16	.	.	.	587	118
24220 BOEHNHUSEN	22	178	.	15	.	.	.	244	53
24802 BOKEL	40	347	.	28	.	.	.	488	92
24582 BORDESHOLM	354	4 034	227	208	65	53	16	4 677	597
24589 BORGDORF-SEEDORF	33	230	14	17	.	.	.	311	54
24794 BORGSTEDT	79	783	27	33	.	.	.	935	172

## (Fortsetzung): Bestand an Kraftfahrzeugen und Kraftfahrzeuganhängern am 1. Januar 2009 nach Zulassungsbezirken und Gemeinden mit vorangestellter Postleitzahl

Zulassungsbezirk mit Unterscheidungskennzeichen Plz Gemeinde	Kraft- räder	Personenkraftwagen		Last- kraft- wagen	Zugmaschinen		Sonstige Kfz einschl. Kraftomni- busse	Kraft- fahrzeuge insge- samt	Kraft- fahr- zeug- anhänger
		ins- gesamt	darunter gewerb- liche Halter		ins- gesamt	dar. land-/ forstwirt- schaftliche Zugma- schinen			
25557 BORNHOLT	4	102	.	.	39	39	.	147	18
24796 BOVENAU	55	662	26	20	.	.	.	825	158
24793 BRAMMER	17	249	.	17	.	.	.	335	62
24796 BREDEBEK	76	844	55	33	.	.	.	1 003	159
24797 BREIHOLZ	79	828	40	47	.	.	.	1 041	245
24811 BREKENDORF	86	620	.	29	.	.	.	802	156
24816 BRINJAHE	9	79	4	.	30	29	.	127	27
24398 BRODEBSBY	31	396	6	12	.	.	.	495	76
24582 BRUEGGE	55	576	33	24	.	.	.	699	138
24782 BUEDELSDORF	398	5 960	1 107	388	35	17	53	6 834	904
24794 BUENSDORF	40	392	5	15	.	.	.	478	97
24799 CHRISTIANSHOLM	14	131	.	.	23	23	.	173	40
24229 DAENISCHENHAGEN	186	2 239	81	94	.	.	.	2 593	346
24589 DAETGEN	47	356	19	37	.	.	.	518	84
24361 DAMENDORF	29	264	12	53	.	.	.	386	87
24351 DAMP	53	897	135	59	57	55	13	1 079	157
24398 DOERPHOF	33	365	.	.	51	51	.	457	79
24340 ECKERNFOERDE,ST.	736	10 698	615	422	71	56	75	12 002	1 223
24647 EHNENDORF	48	359	.	13	.	.	.	461	53
24589 EISENDORF	25	176	.	.	16	16	.	223	35
24589 ELLERDORF	29	302	5	11	.	.	.	380	64
24800 ELSDORF-WESTERMUEHLEN	113	871	16	43	.	.	.	1 136	225
24819 EMBUEHREN	8	125	4	.	40	40	.	184	41
24802 EMKENDORF	110	836	21	68	.	.	.	1 132	248
24242 FELDE	132	1 104	28	45	.	.	.	1 341	221
24161 FELM	93	709	.	23	.	.	.	903	137
24357 FLECKEBY	122	1 172	56	79	52	50	14	1 439	283
24220 FLINTBEK	334	3 700	124	140	79	71	30	4 283	521
24787 FOCKBEK	288	3 478	164	214	138	136	27	4 145	699
24799 FRIEDRICHSGRABEN	.	31	.	.	21	21	.	53	8
24799 FRIEDRICHSHOLM	22	243	6	.	44	44	.	318	60
24340 GAMMELBY	28	283	.	.	20	20	.	337	54
24214 GETTORF	326	3 718	223	181	86	76	28	4 339	494
24622 GNUTZ	109	689	29	52	122	118	13	985	189
25557 GOKELS	30	314	.	13	.	.	.	395	93
24340 GOOSEFELD	56	477	6	19	.	.	.	583	83
24594 GRAUEL	18	145	.	.	29	29	.	195	32
24241 GREVENKRUG	13	141	14	24	.	.	.	210	65
24582 GROSS BUCHWALD	28	219	8	.	40	33	.	296	69
24626 GROSS VOLLSTEDT	68	548	21	24	.	.	.	689	92
24361 GROSS WITTENSEE	73	675	30	42	.	.	.	858	177
24357 GUEBY	21	327	10	25	.	.	.	412	82
24819 HAALE	40	270	5	20	.	.	.	392	76
24361 HABY	40	343	7	15	.	.	.	418	78
24805 HAMDORF	104	736	25	40	.	.	.	1 022	204
24816 HAMWEDDEL	19	294	16	24	.	.	.	374	65
25557 HANERAU-HADEMARSCHEN	123	1 495	46	89	.	.	.	1 812	342
24790 HASSMOOR	20	170	.	11	.	.	.	242	48
24594 HEINKENBORSTEL	11	95	.	.	35	35	.	143	17
24797 HOERSTEN	.	38	.	18	12	.	.	71	18
24582 HOFFELD	11	104	.	.	25	25	.	145	28
24594 HOHENWESTEDT	174	2 654	306	280	90	83	53	3 251	519
24806 HOHN B.RENDSBURG	161	1 310	40	73	105	104	14	1 663	317
24361 HOLTSEE	93	840	44	27	.	.	.	1 084	198
24361 HOLZBUNGE	25	205	17	14	.	.	.	290	72
24354 HOLZDORF	64	513	4	28	.	.	.	699	157
24358 HUETTEN	19	127	.	.	26	26	.	184	42
24357 HUMMELFELD	24	161	.	.	34	34	.	234	48
24594 JAHRSDORF	12	141	.	.	23	23	.	188	31
24808 JEVENSTEDT	161	1 753	76	143	224	210	15	2 296	496
24398 KARBY	33	345	.	.	16	16	.	396	79
24361 KLEIN WITTENSEE	5	83	.	12	.	.	.	120	22
24799 KOENIGSHUEGEL	7	89	.	.	36	35	.	138	32
24354 KOSEL	87	846	6	34	.	.	.	1 036	206
24644 KROGASPE	41	267	5	14	.	.	.	375	59
24119 KRONSHAGEN	354	6 072	509	260	19	15	42	6 747	451
24242 KRUMMWISCH	61	387	.	36	.	.	.	546	114
24631 LANGWEDEL	102	916	11	48	.	.	.	1 149	240
24214 LINDAU	110	773	12	36	.	.	.	1 043	171
24806 LOHE-FOEHRDEN	28	339	52	32	.	.	.	484	103
24644 LOOP	12	97	.	.	44	44	.	160	23
24366 LOOSE	41	449	.	23	.	.	.	549	96
25585 LUETJENWESTEDT	25	294	5	16	76	76	.	411	84
24816 LUHNSTEDT	34	243	7	29	.	.	.	355	50
24594 MEEZEN	21	250	.	17	.	.	.	321	62
24109 MELSDORF	80	1 095	146	95	39	28	66	1 375	156
24247 MIELKENDORF	64	772	26	81	.	.	.	960	182
24594 MOEREL	11	161	.	.	38	38	.	216	25
24113 MOLFSEE	178	2 879	117	106	.	.	.	3 214	306
24582 MUEHBROOK	32	341	13	40	.	.	.	457	91
24625 NEGENHARRE	27	232	6	.	50	50	.	320	58
24794 NEU DUVENSTEDT	4	71	.	.	24	24	.	102	15
24214 NEUDORF-BORNSTEIN	74	632	.	24	.	.	.	810	151
24161 NEUWITTENBEK	72	708	10	28	.	.	.	855	126
24819 NIENBORSTEL	42	365	15	20	.	.	.	494	135
24594 NINDORF	31	360	9	18	.	.	.	467	80
24214 NOER	57	535	5	16	.	.	.	672	128
24589 NORTORF,ST.	294	3 472	269	201	159	97	34	4 160	683
24809 NUEBBEL	104	837	11	23	.	.	.	1 014	189

## SH

(Fortsetzung): Bestand an Kraftfahrzeugen und Kraftfahrzeuganhängern am 1. Januar 2009 nach Zulassungsbezirken und Gemeinden mit vorangestellter Postleitzahl

Zulassungsbezirk mit Unterscheidungskennzeichen Plz Gemeinde	Kraft- räder	Personenkraftwagen		Last- kraft- wagen	Zugmaschinen		Sonstige Kfz einschl. Kraftomni- busse	Kraft- fahrzeuge insge- samt	Kraft- fahr- zeug- anhänger
		ins- gesamt	darunter gewerb- liche Halter		ins- gesamt	dar. land-/ forstwirt- schaftliche Zugma- schinen			
24797 OLDENBUETTEL	14	143	.	.	36	36	.	200	40
24793 OLDENHUETTEN	11	88	.	.	42	41	.	155	51
24251 OSDORF	180	1 330	21	60	.	.	.	1 714	335
24790 OSTENFELD (RENDSBURG)	29	355	21	16	.	.	.	427	85
24367 OSTERBY	63	573	5	14	27	27	.	677	113
24783 OSTERROENFELD	266	2 851	200	253	86	77	31	3 487	525
25590 OSTERSTEDT	30	339	10	30	.	.	.	479	104
24107 OTTENDORF	45	480	17	26	.	.	.	584	70
24811 OWSCHLAG	164	1 967	47	158	423	167	26	2 738	490
24634 PADENSTEDT	85	743	13	34	.	.	.	920	130
24805 PRINZENMOOR	7	104	.	.	30	30	.	145	36
24107 QUARNBEK	99	1 060	9	29	.	.	.	1 249	181
24594 RADE B.HOHENWESTEDT	5	50	.	.	24	24	.	82	12
24790 RADE B.RENDSBURG	8	131	.	.	14	13	.	160	40
24241 REESDORF	9	76	4	.	12	12	.	106	16
24594 REMMELS	32	264	9	19	.	.	.	363	81
24768 RENDSBURG,ST.	763	12 842	1 927	946	329	141	149	15 029	1 960
24782 RICKERT	73	597	12	30	.	.	.	727	121
24354 RIESEBY	104	1 349	20	55	79	79	17	1 604	283
24247 RODENBEK	43	299	9	20	.	.	.	399	63
24254 RUMOHR	53	497	15	22	.	.	.	605	108
24790 SCHACHT-AUDORF	219	2 323	103	113	20	20	25	2 700	371
24241 SCHIERENSEE	17	241	7	13	.	.	.	300	60
24214 SCHINKEL	73	615	4	31	.	.	.	779	126
24241 SCHMALSTEDE	21	149	.	.	45	45	.	222	38
24582 SCHOENBEK	5	120	4	.	35	35	.	170	24
24220 SCHOENHORST	26	208	4	14	.	.	.	279	65
24790 SCHUELLEDORF	20	309	6	21	.	.	.	406	71
24589 SCHUELPE B.NORTORF	52	446	10	27	.	.	.	581	111
24813 SCHUELPE B.RENDSBURG	64	645	13	41	.	.	.	790	129
24229 SCHWEDENECK	148	1 722	33	76	113	109	13	2 072	317
25557 SEEFELD	19	202	4	.	43	42	.	273	51
24814 SEHESTEDT	55	502	26	21	.	.	.	612	93
24241 SOEREN	25	111	.	.	21	21	.	160	35
24806 SOPHIENHAMM	15	202	.	.	24	24	.	248	45
24816 STAFSTEDT	14	214	.	11	53	52	.	292	67
25557 STEENFELD	20	202	.	.	59	59	.	287	54
24229 STRANDE	64	923	20	25	.	.	.	1 042	125
24797 TACKESDORF	6	46	.	.	20	20	.	73	12
24594 TAPPENDORF	18	197	.	.	29	28	.	252	34
24220 TECHELSDORF	9	114	.	.	.	.	.	136	22
25557 THADEN	25	155	.	13	.	.	.	246	47
24351 THUMBY	21	284	.	24	.	.	.	375	83
24644 TIMMASPE	73	594	15	46	.	.	.	767	154
24819 TODENBUETTEL	51	573	21	32	.	.	.	723	159
24214 TUETTENDORF	97	693	6	28	90	90	.	908	144
24369 WAABS	88	835	8	40	.	.	.	1 041	211
24594 WAPELFELD	11	176	.	.	33	33	.	224	37
24646 WARDER	38	371	6	15	.	.	.	451	65
24647 WASBEK	166	1 335	122	126	.	.	.	1 911	476
24582 WATTENBEK	137	1 481	92	87	36	36	12	1 753	287
24259 WESTENSEE	93	979	24	48	.	.	.	1 201	175
24784 WESTERROENFELD	217	2 630	116	155	71	46	22	3 095	457
24340 WINDEBY	67	612	13	16	.	.	.	742	121
24398 WINNEMARK	26	287	.	16	26	26	.	355	80
ZUSAMMEN	12 992	146 993	8 560	8 140	9 551	8 518	1 212	178 888	27 460
SL - SCHLESWIG-FLENSBURG (01059)									
24996 AHNEBY	15	125	10	.	14	14	.	163	34
24848 ALT BENNEBEK	18	194	.	17	.	.	.	285	73
24399 ARNIS,ST.	10	164	9	.	.	.	.	187	33
24975 AUSACKER	48	337	7	23	.	.	.	462	89
24861 BERGENHUSEN	48	422	12	30	.	.	.	596	111
24401 BOEEL	64	421	4	37	.	.	.	578	140
24860 BOEKLUND	50	777	75	53	.	.	.	939	175
24863 BOERM	51	436	27	28	.	.	.	612	128
24994 BOEXLUND	9	51	.	.	22	22	.	87	27
24855 BOLLINGSTEDT	126	867	18	89	.	.	.	1 217	373
24392 BOREN	40	468	7	15	.	.	.	587	138
24857 BORGWEDDEL	38	441	17	23	.	.	.	525	103
24392 BREBEL	29	219	5	15	.	.	.	300	66
24864 BRODEBSBY	27	326	5	18	.	.	.	411	85
24866 BUSDORF	100	1 127	50	47	27	21	12	1 313	230
24867 DANNEWERK	56	580	15	25	.	.	.	730	155
24869 DOERPSTEDT	32	334	8	30	.	.	.	461	110
24989 DOLLERUP	85	580	20	22	.	.	.	775	144
24392 DOLLROTTFELD	16	143	.	11	.	.	.	199	48
24852 EGGEBEK	138	1 134	73	100	.	.	.	1 461	306
24392 EKENIS	12	149	4	.	16	16	.	183	37
24870 ELLINGSTEDT	53	479	7	32	.	.	.	642	121
24803 ERFDE	128	1 059	22	42	.	.	.	1 415	287
24395 ESGRUS	46	490	11	23	.	.	.	631	139
24857 FAHRDORF	107	1 464	55	36	.	.	.	1 655	265
24991 FREIENWILL	137	871	12	54	54	51	.	1 116	247
24395 GELTING	81	1 066	51	60	117	117	20	1 344	227
24884 GELTORF	21	247	7	18	.	.	.	314	54
24960 GLUECKSBURG (OSTSEE),ST.	211	3 168	188	113	.	.	.	3 580	484
24864 GOLTOFT	11	127	.	.	13	13	.	154	30

(Fortsetzung): Bestand an Kraftfahrzeugen und Kraftfahrzeuganhängern am 1. Januar 2009 nach Zulassungsbezirken und Gemeinden mit vorangestellter Postleitzahl

Zulassungsbezirk mit Unterscheidungskennzeichen Plz Gemeinde	Kraft- räder	Personenkraftwagen		Last- kraft- wagen	Zugmaschinen		Sonstige Kfz einschl. Kraftomni- busse	Kraft- fahrzeuge insge- samt	Kraft- fahr- zeug- anhänger
		ins- gesamt	darunter gewerb- liche Halter		ins- gesamt	dar. land-/ forstwirt- schaftliche Zugma- schinen			
24376 GROEDERSBY	6	153	.	.	16	16	.	180	37
24872 GROSS RHEIDE	47	523	11	42	.	.	.	676	152
24969 GROSSENWIEHE	164	1 531	54	76	238	141	17	2 026	515
24991 GROSSSOLT	166	1 063	26	66	.	.	.	1 440	282
24977 GRUNDHOF	60	562	35	72	.	.	.	768	181
24976 HANDEWITT	696	6 494	713	472	757	273	75	8 494	1 807
24955 HARRISLEE	452	6 145	911	345	378	74	47	7 367	1 110
24376 HASSELBERG	56	471	6	20	.	.	.	639	112
24873 HAVETOFT	68	477	12	34	.	.	.	665	157
24875 HAVETOFTLOIT	63	505	6	31	.	.	.	681	128
24980 HOERUP	32	347	14	18	.	.	.	466	133
24876 HOLLINGSTEDT	45	530	11	23	.	.	.	677	129
24994 HOLT	6	97	.	.	45	45	.	155	41
24975 HUERUP	75	762	51	84	74	74	13	1 008	209
24850 HUESBY	52	438	13	56	.	.	.	611	181
24975 HUSBY	160	1 267	79	76	.	.	.	1 598	312
24879 IDSTEDT	68	521	24	30	.	.	.	684	165
24878 JAGEL	80	562	13	42	.	.	.	749	172
24992 JANNEBY	33	248	.	16	.	.	.	355	73
24994 JARDELUND	29	167	6	11	.	.	.	258	78
24963 JERRISHOE	55	525	5	32	.	.	.	683	143
24992 JOERL	56	459	13	43	.	.	.	680	206
24855 JUEBEK	162	1 366	40	74	.	.	.	1 679	417
24376 KAPPELN,ST.	337	4 663	332	258	149	134	20	5 427	790
24392 KIESBY	10	140	.	12	.	.	.	182	48
24860 KLAPPHOLZ	25	275	5	21	.	.	.	398	89
24848 KLEIN BENNEBEK	30	306	.	.	84	84	.	425	92
24848 KLEIN RHEIDE	23	194	4	11	.	.	.	262	53
24395 KRONSGAARD	9	161	.	.	22	22	.	201	23
24848 KROPP	296	3 220	191	146	160	137	20	3 842	691
24977 LANGBALLIG	61	885	49	41	55	53	28	1 070	176
24852 LANGSTEDT	63	492	8	19	.	.	.	664	146
24969 LINDEWITT	153	1 144	32	76	237	234	11	1 621	426
24888 LOIT	19	157	12	.	14	14	.	201	33
24878 LOTTORF	25	116	.	.	17	17	.	160	40
24850 LUERSCHAU	76	682	43	37	49	48	18	862	148
24975 MAASBUELL	35	446	33	40	.	.	.	566	130
24404 MAASHOLM	24	381	9	13	.	.	.	428	81
24994 MEDELBY	56	488	19	48	.	.	.	666	161
24799 MEGGERDORF	33	392	6	20	.	.	.	561	136
24980 MEYN	38	369	16	25	.	.	.	499	153
24405 MOHRKIRCH	95	607	23	49	56	55	13	820	148
24960 MUNKBRARUP	76	609	18	33	.	.	.	749	127
24879 NEUBEREND	58	655	11	20	.	.	.	753	166
24395 NIEBY	.	85	.	.	.	.	.	99	24
24395 NIESGRAU	26	356	7	31	34	33	.	447	108
24392 NORDERBRARUP	40	360	7	15	.	.	.	440	86
25868 NORDERSTAPEL	43	424	26	35	.	.	.	573	132
24980 NORDHACKSTEDT	30	247	8	22	55	55	.	354	81
24392 NOTTFELD	10	86	.	.	15	14	.	117	38
24881 NUEBEL	94	748	20	24	.	.	.	932	186
24407 OERSBERG	25	175	.	11	.	.	.	230	43
24988 OEVERSEE	254	1 976	76	135	.	.	.	2 517	522
24994 OSTERBY	21	178	.	.	59	56	.	264	52
24395 POMMERBY	.	114	5	.	21	21	.	144	32
24972 QUERN	89	816	25	39	.	.	.	1 043	242
24376 RABEL	46	324	5	12	.	.	.	401	72
24395 RABENHOLZ	17	182	5	.	19	19	.	225	50
24407 RABENKIRCHEN-FAULUECK	37	380	7	22	.	.	.	493	88
24977 RINGSBERG	43	306	16	25	48	32	.	422	100
24986 RUEDE	17	201	.	12	.	.	.	255	64
24405 RUEGGE	23	142	.	14	23	23	.	202	33
24986 SATRUP	194	1 808	57	96	117	109	26	2 241	441
24392 SAUSTRUP	16	134	.	11	.	.	.	194	42
24882 SCHAALBY	109	964	16	34	.	.	.	1 196	217
24980 SCHAFFLUND	129	1 212	58	76	61	58	21	1 499	296
24392 SCHEGGEROTT	32	236	.	.	28	27	.	309	56
24837 SCHLESWIG,ST.	721	10 883	1 182	725	123	111	167	12 619	1 720
24891 SCHNARUP-THUMBY	48	342	13	29	.	.	.	478	120
24850 SCHUBY	173	1 574	108	100	82	82	37	1 966	445
24884 SELK	52	540	11	25	.	.	.	663	135
24885 SIEVERSTEDT	138	969	25	49	.	.	.	1 285	290
24887 SILBERSTEDT	136	1 202	39	86	.	.	.	1 592	332
24966 SOERUP	307	2 297	120	166	213	212	11	2 994	594
24852 SOLLERUP	23	274	13	17	70	70	17	401	121
24395 STANGHECK	16	154	.	11	14	14	.	195	39
24972 STEINBERG	53	529	11	40	.	.	.	686	157
24972 STEINBERGKIRCHE	62	816	43	51	60	59	17	1 006	172
24888 STEINFELD	34	394	5	16	.	.	.	489	92
24996 STERUP	79	808	25	45	.	.	.	1 021	223
24890 STOLK	70	484	9	22	.	.	.	640	127
24409 STOLTEBUELL	33	487	17	17	.	.	.	611	128
24891 STRUXDORF	45	380	10	26	.	.	.	510	133
24392 SUEDEBRARUP	180	1 962	195	151	56	50	30	2 379	462
24860 SUEDEFAHRENSTEDT	43	282	.	23	.	.	.	379	77
24852 SUEDEHACKSTEDT	22	162	.	12	.	.	.	235	40
25879 SUEDESTAPEL	51	509	7	45	.	.	.	665	179
24893 TAARSTEDT	59	507	15	32	.	.	.	737	138
24963 TARP	240	2 626	152	139	100	87	12	3 117	497

## (Fortsetzung): Bestand an Kraftfahrzeugen und Kraftfahrzeuganhängern am 1. Januar 2009 nach Zulassungsbezirken und Gemeinden mit vorangestellter Postleitzahl

Zulassungsbezirk mit Unterscheidungskennzeichen Plz Gemeinde	Kraft- räder	Personenkraftwagen		Last- kraft- wagen	Zugmaschinen		Sonstige Kfz einschl. Kraftomni- busse	Kraft- fahrzeuge insge- samt	Kraft- fahr- zeug- anhänger
		ins- gesamt	darunter gewerb- liche Halter		ins- gesamt	dar. land-/ forstwirt- schaftliche Zugma- schinen			
24943 TASTRUP	43	240	.	12	26	26	.	321	49
24817 TETENHUSEN	50	512	7	22	.	.	.	658	139
24803 TIELEN	17	169	.	11	.	.	.	257	47
24894 TOLK	75	568	20	45	.	.	.	752	156
24896 TREIA	91	873	46	63	.	.	.	1 122	258
24894 TWEDT	23	295	19	53	.	.	.	421	118
24860 UELSBY	30	219	7	15	.	.	.	304	73
24897 ULSNIS	41	409	7	12	.	.	.	532	104
24392 WAGERSROTT	17	117	.	.	27	27	.	167	24
24980 WALLSBUELL	56	490	6	16	.	.	.	593	109
24997 WANDERUP	168	1 202	30	78	.	.	.	1 565	314
24999 WEES	137	1 313	107	81	61	59	12	1 604	226
24994 WEESBY	27	269	.	30	.	.	.	395	95
24977 WESTERHOLZ	43	471	9	.	49	48	.	575	98
24899 WOHLDE	28	292	.	14	.	.	.	420	88
ZUSAMMEN	10 711	106 935	6 216	6 495	9 634	8 247	994	134 769	26 180
SE - SEGEBERG (01060)									
25486 ALVESLOHE	189	1 590	87	122	89	87	22	2 012	324
24616 ARMSTEDT	35	243	.	.	50	50	.	337	58
24576 BAD BRAMSTEDT,ST.	512	6 502	472	293	129	108	29	7 465	926
23795 BAD SEGEBERG,ST.	630	8 635	1 048	735	181	111	125	10 306	1 191
23845 BAHRENHOF	16	107	.	.	16	13	.	146	25
23826 BARK	74	573	14	48	.	.	.	769	164
23816 BEBENSEE	33	385	18	25	.	.	.	493	240
24576 BIMOEHLEN	75	554	101	66	.	.	.	776	151
23813 BLUNK	41	335	5	12	.	.	.	428	92
24598 BOOSTEDT	231	2 370	80	103	.	.	.	2 770	382
24619 BORNHOEVED	201	1 882	129	136	126	57	20	2 365	544
24616 BORSTEL	.	89	.	.	13	13	.	113	20
23845 BUEHNSDORF	11	207	5	28	.	.	.	266	36
24635 DALDORF	44	405	32	39	.	.	.	551	173
23824 DAMSDORF	25	159	4	.	21	21	.	211	44
23845 DREGGERS	.	35	.	.	11	11	.	50	11
25479 ELLERAU	213	2 982	263	210	52	49	29	3 486	406
23795 FAHRENKRUG	91	837	41	66	.	.	.	1 042	201
25563 FOEHRDEN-BARL	19	171	4	.	53	53	.	244	41
23826 FREDES DORF	28	208	6	14	.	.	.	275	59
24649 FUHLENDORF	26	233	13	24	31	29	.	314	49
23815 GESCHENDORF	31	302	.	.	19	19	.	362	47
23623 GLASAU	84	522	8	38	69	69	13	726	133
24610 GOENNEBEK	37	307	26	32	.	.	.	421	72
24626 GROSS KUMMERFELD	128	1 083	19	57	.	.	.	1 385	268
23816 GROSS NIENDORF	62	401	13	15	.	.	.	508	87
23795 GROSS ROENNAU	30	308	7	26	.	.	.	387	73
24623 GROSSENASPE	156	1 422	65	96	148	145	22	1 844	317
24576 HAGEN	51	278	10	18	.	.	.	363	74
24616 HARDEBEK	19	270	15	22	.	.	.	347	61
24628 HARTENHOLM	120	1 032	91	89	101	101	12	1 354	260
24616 HASENKRUG	35	206	.	15	.	.	.	273	56
24640 HASENMOOR	62	411	16	26	.	.	.	568	138
24632 HEIDMOOR	22	195	9	15	.	.	.	267	47
23812 HEIDMUEHLEN	47	439	12	30	.	.	.	628	137
24558 HENSTEDT-ULZBURG	1 393	14 816	1 264	721	318	225	52	17 300	1 894
24576 HITZHUSEN	100	736	36	42	.	.	.	952	130
23795 HOEGERSDORF	20	210	9	13	.	.	.	258	59
24641 HUETTBLEK	34	215	7	.	11	11	.	271	36
23845 ITZSTEDT	156	1 330	42	57	.	.	.	1 582	218
24568 KALTENKIRCHEN,ST.	916	10 274	1 453	661	163	74	98	12 112	1 385
24568 KATTENDORF	69	492	19	32	.	.	.	641	110
23863 KAYHUDE	53	663	47	51	.	.	.	794	108
24629 KISDORF	245	2 040	91	129	147	136	30	2 591	404
23795 KLEIN GLADEBRUEGGE	30	343	11	18	.	.	.	414	80
23795 KLEIN ROENNAU	75	849	48	25	.	.	.	956	151
23827 KREMS II	16	239	10	16	39	39	.	310	58
23829 KUEKELS	25	271	11	16	.	.	.	384	86
24598 LATENDORF	43	365	.	12	.	.	.	487	113
23816 LEEZEN	106	921	50	69	.	.	.	1 164	191
24632 LENTFOEHRDEN	149	1 205	43	97	.	.	.	1 546	278
24576 MOENKLOH	22	182	4	.	32	23	.	246	81
23795 MOEZEN	29	277	6	.	34	34	.	352	61
23866 NAHE	151	1 484	94	112	.	.	.	1 839	360
23795 NEGERNBOETEL	58	539	9	36	.	.	.	676	139
23813 NEHMS	40	360	8	22	.	.	.	502	129
23818 NEUENGOERS	59	429	5	19	.	.	.	554	99
23816 NEVERSDORF	41	445	15	41	.	.	.	590	577
22844 NORDERSTEDT,ST.	2 959	41 275	6 625	3 045	320	260	234	47 833	3 904
24568 NUETZEN	92	618	40	102	87	66	11	910	255
23845 OERING	86	744	12	32	.	.	.	913	166
24568 OERSDORF	64	534	25	46	.	.	.	675	124
23820 PRONSTORF	110	874	23	62	.	.	.	1 147	236
24635 RICKLING	170	1 408	73	111	144	143	11	1 844	420
23821 ROHLSTORF	83	631	35	55	.	.	.	847	188
23795 SCHACKENDORF	48	416	15	30	.	.	.	526	94
23795 SCHIEREN	18	167	9	17	.	.	.	227	47
24638 SCHMALENSEE	33	261	9	25	35	33	.	354	76
24640 SCHMALFELD	156	1 108	49	104	.	.	.	1 494	346
23795 SCHWISSEL	14	156	8	.	13	13	.	191	35



(Fortsetzung): Bestand an Kraftfahrzeugen und Kraftfahrzeuganhängern am 1. Januar 2009 nach Zulassungsbezirken und Gemeinden mit vorangestellter Postleitzahl

Zulassungsbezirk mit Unterscheidungskennzeichen Plz Gemeinde	Kraft- räder	Personenkraftwagen		Last- kraft- wagen	Zugmaschinen		Sonstige Kfz einschl. Kraftomni- busse	Kraft- fahrzeuge insge- samt	Kraft- fahr- zeug- anhänger
		ins- gesamt	darunter gewerb- liche Halter		ins- gesamt	dar. land-/ forstwirt- schaftliche Zugma- schinen			
23823 SEEDORF	144	1 285	42	76	.	.	.	1 730	399
23845 SETH	146	1 134	40	49	53	52	11	1 393	225
24641 SIEVERSBUETTEN	72	716	21	42	.	.	.	857	130
23795 STIPSDORF	9	122	7	.	14	14	.	154	27
24326 STOCKSEE	20	251	16	18	.	.	.	325	72
23815 STRUKDORF	24	167	.	.	16	16	.	210	33
24643 STRUVENBUETTEN	81	615	23	51	.	.	.	822	162
24641 STUVENBORN	78	535	32	45	.	.	.	693	144
23845 SUELFELD	178	1 839	56	96	146	144	15	2 274	386
24619 TARBEEK	9	79	.	.	22	22	.	121	29
23824 TENSFELD	75	391	9	23	.	.	.	514	107
23826 TODESFELDE	68	558	19	55	.	.	.	792	155
24610 TRAPPENKAMP	212	2 373	125	149	.	.	.	2 772	486
23827 TRAVENHORST	12	119	.	18	.	.	.	179	29
23795 TRAVENTHAL	25	273	4	12	18	18	.	328	54
23812 WAHLSTEDT,ST.	374	4 537	309	245	153	50	20	5 329	926
23845 WAKENDORF I	17	231	.	20	.	.	.	291	47
24558 WAKENDORF II	132	841	34	52	.	.	.	1 107	145
24576 WEDDELBROOK	57	524	16	71	.	.	.	751	202
23795 WEEDE	63	569	11	49	.	.	.	745	159
23827 WENSIN	64	495	5	23	.	.	.	680	218
23815 WESTERRADE	24	270	11	26	.	.	.	352	69
24649 WIEMERSDORF	90	895	47	50	.	.	.	1 178	221
24568 WINSEN	38	254	16	29	.	.	.	341	68
23829 WITTENBORN	59	578	75	48	.	.	.	712	164
ZUSAMMEN	13 120	142 206	13 759	9 549	6 083	5 179	1 026	171 984	24 202
IZ - STEINBURG (01061)									
25560 AASBUETTEL	18	77	8	.	18	18	.	116	24
25572 AEBTISSINWISCH	6	34	.	.	14	14	.	56	9
25560 AGETHORST	12	104	.	.	20	20	.	140	33
25335 ALTENMOOR	20	157	4	.	53	53	.	241	31
25548 AUUFER	7	81	.	.	47	47	.	141	27
25569 BAHRENFLETH	43	350	6	12	.	.	.	478	97
25573 BEIDENFLETH	79	536	46	29	.	.	.	752	140
25554 BEKDORF	10	58	.	.	.	.	.	78	16
25524 BEKMUENDE	9	90	5	13	.	.	.	132	44
25584 BESDORF	21	144	.	.	42	42	.	215	47
25348 BLOMESCH WILDNIS	42	380	23	34	.	.	.	516	98
25596 BOKELREHM	17	103	.	.	12	12	.	139	34
25560 BOKHORST	11	103	.	.	24	24	.	143	36
25376 BORSFLETH	57	467	19	34	.	.	.	606	108
25597 BREITENBERG	43	238	8	21	.	.	.	324	54
25524 BREITENBURG	64	568	13	16	20	16	13	681	112
25576 BROKDORF	77	589	12	40	85	85	11	802	116
24616 BROKSTEDT	142	1 138	26	54	.	.	.	1 408	326
25572 BUETTEL	5	50	27	36	.	.	.	124	80
25593 CHRISTINENTHAL	5	35	.	.	15	15	.	57	12
25578 DAEGELING	81	685	118	111	62	62	23	962	188
25554 DAMMFLETH	20	158	7	25	.	.	.	280	88
25582 DRAGE	19	163	.	.	34	34	.	221	37
25572 ECKLAK	51	220	.	.	70	70	.	353	81
25361 ELSKOP	9	88	.	.	34	34	.	143	26
25348 ENGELBRECHTSCH WILDNIS	41	407	39	23	.	.	.	550	174
25579 FITZBEK	19	234	6	17	.	.	.	312	56
25348 GLUECKSTADT,ST.	386	4 864	338	172	63	44	34	5 519	660
25361 GREVENKOP	24	193	.	19	.	.	.	280	61
25596 GRIBBOHM	37	265	6	43	.	.	.	376	95
25560 HADENFELD	5	78	20	13	13	13	.	109	28
25524 HEILIGENSTEDTEN	90	888	29	52	.	.	.	1 075	145
25524 HEILIGENSTEDTENERKAMP	28	393	5	.	.	.	.	441	89
25581 HENNSTEDT	49	329	4	11	.	.	.	455	75
25379 HERZHORN	74	595	7	16	.	.	.	767	165
25563 HINGSTHEIDE	5	42	5	.	24	24	.	77	10
25569 HODORF	10	139	5	.	27	27	.	184	35
25582 HOHENASPE	107	1 208	81	105	107	76	12	1 539	308
25358 HOHENFELDE	73	511	11	39	.	.	.	710	153
25551 HOHENLOCKSTEDT	313	3 154	217	169	182	174	33	3 851	734
25584 HOLSTENNIENDORF	45	228	.	20	64	64	.	357	77
25358 HORST (HOLSTEIN)	389	2 856	217	260	225	191	14	3 744	674
25588 HUJE	17	161	.	11	.	.	.	225	68
25524 ITZEHOE,ST.	1 103	15 477	1 814	865	167	128	177	17 789	2 198
25582 KAAKS	33	275	.	.	39	39	.	358	56
25560 KAISBORSTEL	.	48	.	.	22	22	.	76	16
25548 KELLINGHUSEN,ST.	402	4 127	259	206	93	87	37	4 865	778
25368 KIEBITZREIHE	153	1 309	49	98	.	.	.	1 616	310
25554 KLEVE	38	339	7	27	37	36	.	441	83
25377 KOLLMAR	101	991	34	49	.	.	.	1 278	286
25524 KOLLMOOR	.	23	.	.	21	21	.	48	.
25376 KREMPDORF	10	134	11	15	.	.	.	190	42
25361 KREMPE,ST.	133	1 136	52	59	.	.	.	1 349	241
25569 KREMPERHEIDE	138	1 416	66	73	14	14	17	1 658	226
25569 KREMPERMOOR	14	279	.	.	11	11	.	313	55
25597 KRONSMOOR	16	103	.	.	42	42	.	170	27
25554 KRUMMENDIEK	4	45	.	.	11	11	.	63	10
25572 KUDENSEE	15	87	.	.	20	20	.	127	22
25566 LAEGERDORF	122	1 195	31	53	.	.	.	1 388	211
25554 LANDRECHT	10	77	.	.	23	23	.	117	18

(Fortsetzung): Bestand an Kraftfahrzeugen und Kraftfahrzeuganhängern am 1. Januar 2009 nach Zulassungsbezirken und Gemeinden mit vorangestellter Postleitzahl

Zulassungsbezirk mit Unterscheidungskennzeichen Plz Gemeinde	Kraft- räder	Personenkraftwagen		Last- kraft- wagen	Zugmaschinen		Sonstige Kfz einschl. Kraftomni- busse	Kraft- fahrzeuge insge- samt	Kraft- fahr- zeug- anhänger
		ins- gesamt	darunter gewerb- liche Halter		ins- gesamt	dar. land-/ forstwirt- schaftliche Zugma- schinen			
25554 LANDSCHEIDE	16	181	27	25	.	.	.	249	78
25551 LOCKSTEDT	7	94	.	.	21	21	.	130	29
25551 LOHBARBEK	30	368	5	17	.	.	.	441	96
25582 LOOFT	39	235	.	25	.	.	.	331	70
25588 MEHLBEK	27	282	.	.	38	38	.	357	52
25597 MOORDIEK	7	74	.	.	.	.	.	103	12
25554 MOORHUSEN	8	44	.	.	22	22	.	78	12
25548 MUEHLENBARBEK	28	178	5	14	.	.	.	249	66
25587 MUENSTERDORF	90	1 125	28	40	.	.	.	1 272	149
25578 NEUENBROOK	49	396	.	15	.	.	.	506	79
25335 NEUENDORF B.ELMSHORN	64	573	23	44	.	.	.	770	185
25554 NEUENDORF-SACHSENBANDE	65	285	.	14	.	.	.	459	78
25596 NIENBUETTEL	9	88	.	.	22	22	.	121	22
25554 NORTORF	66	470	8	18	92	92	.	646	98
25594 NUTTELN	28	171	.	.	28	28	.	235	67
25524 OELIXDORF	67	782	11	19	.	.	.	885	109
25548 OESCHEBUETTEL	11	108	.	.	19	19	.	145	42
25560 OLDENBORSTEL	9	80	.	.	17	17	.	108	13
25588 OLDENDORF	57	692	5	.	34	34	.	798	106
25591 OTTENBUETTEL	35	397	9	17	27	27	.	476	79
25551 PEISSEN	27	171	.	.	52	52	.	255	33
25560 POESCHENDORF	9	128	.	.	26	26	.	165	36
25581 POYENBERG	26	229	4	.	49	49	.	315	60
25560 PULS	29	347	.	11	.	.	.	456	77
25563 QUARNSTEDT	45	272	4	15	.	.	.	382	66
25579 RADE	8	50	.	.	23	23	.	90	16
25593 REHER	44	448	.	25	.	.	.	584	103
25566 RETHWISCH	38	318	17	15	.	.	.	392	92
25548 ROSDORF.HOLSTEIN	20	240	4	.	12	12	.	281	42
25572 SANKT MARGARETHEN	77	522	.	12	.	.	.	674	124
24616 SARLHUSEN	31	286	12	44	82	76	17	460	186
25560 SCHENEFELD	151	1 376	96	75	39	38	42	1 683	282
25551 SCHLOTTFELD	17	130	4	.	18	18	.	173	29
25560 SIEZBUETTEL	.	38	.	.	23	23	.	64	7
25551 SILZEN	18	102	.	.	16	16	.	140	22
25358 SOMMERLAND	65	523	19	37	.	.	.	721	123
25554 STOERDORF	13	69	.	.	24	24	.	114	23
25548 STOERKATHEN	16	49	.	.	11	11	.	83	28
25361 SUEDERAU	66	418	10	52	.	.	.	589	116
25594 VAALE	136	708	10	38	.	.	.	948	173
25594 VAALERMOOR	10	94	.	15	.	.	.	164	32
25596 WACKEN	120	1 031	45	56	.	.	.	1 262	206
25560 WARRINGHOLZ	13	177	.	20	23	23	.	233	41
25597 WESTERMOOR	23	249	.	16	31	31	.	319	48
25599 WEWELSFLETH	113	809	17	29	.	.	.	1 030	186
24613 WIEDENBORSTEL	.	4	.	.	.	.	.	12	.
24616 WILLENSCHAREN	11	99	.	.	22	22	.	137	35
25554 WILSTER,ST.	226	2 032	118	136	20	20	20	2 434	338
25551 WINSELDORF	18	194	8	.	28	28	.	248	46
25548 WITTENBERGEN	14	98	.	.	34	34	.	154	41
25563 WRIST	127	1 234	25	60	.	.	.	1 471	301
25563 WULFSMOOR	16	207	.	11	.	.	.	320	91
ZUSAMMEN	7 117	69 497	4 201	4 003	4 958	4 693	662	86 237	14 505
OD - STORMARN (01062)									
22926 AHRENSBURG,ST.	1 226	16 899	2 786	821	145	134	84	19 175	1 518
22949 AMMERSBEK	428	5 312	258	229	57	55	14	6 040	576
23843 BAD OLDESLOE,ST.	967	11 874	1 550	962	467	358	561	14 831	1 555
23619 BADENDORF	67	529	16	.	20	20	.	630	87
23863 BARGFELD-STEGEN	132	1 543	74	72	.	.	.	1 812	252
22941 BARGTEHEIDE,ST.	566	7 723	762	325	92	80	36	8 742	789
23858 BARNITZ	68	502	11	25	.	.	.	634	106
22885 BARSBUETTEL	630	7 623	1 012	683	134	114	70	9 140	830
22145 BRAAK	42	604	161	121	.	.	.	816	187
22946 BRUNSBEK	102	1 032	31	52	.	.	.	1 273	176
22941 DELINGSDORF	91	1 099	21	30	.	.	.	1 268	147
23869 ELMENHORST	150	1 407	29	82	.	.	.	1 724	288
23858 FELDHORST	50	373	8	15	.	.	.	478	82
21509 GLINDE,ST.	627	8 602	1 032	402	39	19	88	9 758	737
23845 GRABAU	49	474	7	24	.	.	.	591	114
22946 GRANDE	34	405	23	20	.	.	.	497	93
22956 GROENWOHLD	69	770	30	33	.	.	.	911	115
22946 GROSSENSEE	108	1 056	33	43	.	.	.	1 251	174
22927 GROSSHANSDORF	314	4 651	197	105	.	.	.	5 108	371
23619 HAMBERGE	78	853	18	28	.	.	.	991	123
22929 HAMFELDE	24	283	10	.	22	22	.	337	48
22941 HAMMOOR	78	673	20	33	.	.	.	838	137
23858 HEIDEKAMP	36	259	.	15	.	.	.	322	53
23619 HEILSHOOP	33	347	26	29	.	.	.	446	77
22946 HOHENFELDE	.	39	.	.	.	.	.	48	7
22955 HOISDORF	191	2 072	127	94	.	.	.	2 433	349
22941 JERSBEK	122	988	39	55	.	.	.	1 225	138
23860 KLEIN WESENBERG	52	402	7	15	.	.	.	510	77
22929 KOETHEL	23	236	9	25	.	.	.	310	58
23847 LASBEK	79	749	27	56	.	.	.	984	167
22952 LUETJENSEE	173	1 864	122	111	48	48	19	2 215	269
23847 MEDDEWADE	79	471	13	21	.	.	.	588	90
23619 MOENKHAGEN	47	398	9	19	.	.	.	497	81

(Fortsetzung): Bestand an Kraftfahrzeugen und Kraftfahrzeuganhängern am 1. Januar 2009 nach Zulassungsbezirken und Gemeinden mit vorangestellter Postleitzahl

Zulassungsbezirk mit Unterscheidungskennzeichen Plz Gemeinde	Kraft- räder	Personenkraftwagen		Last- kraft- wagen	Zugmaschinen		Sonstige Kfz einschl. Kraftomni- busse	Kraft- fahrzeuge insge- samt	Kraft- fahr- zeug- anhänger
		ins- gesamt	darunter gewerb- liche Halter		ins- gesamt	dar. land-/ forstwirt- schaftliche Zugma- schinen			
23843 NERITZ	17	210	7	.	20	20	.	258	32
23863 NIENWOHLD	26	281	11	30	.	.	.	410	84
22113 OSTSTEINBEK	329	5 123	696	373	103	59	54	5 982	517
23847 POELITZ	79	614	14	20	.	.	.	756	108
22929 RAUSDORF	.	170	8	11	.	.	.	234	45
23619 REHHORST	41	394	4	18	.	.	.	510	87
21465 REINBEK,ST.	1 106	14 449	1 554	800	83	78	64	16 502	1 328
23858 REINFELD (HOLSTEIN),ST.	384	4 517	424	270	136	71	27	5 334	710
23847 RETHWISCH	101	618	14	29	.	.	.	797	126
23843 RUEMPEL	95	730	26	23	.	.	.	912	136
22962 SIEK	145	1 446	214	153	.	.	.	1 817	433
22145 STAPELFELD	99	1 153	244	140	25	24	16	1 433	184
22964 STEINBURG	197	1 594	46	102	.	.	.	2 030	293
22889 TANGSTEDT	365	3 901	177	171	176	135	36	4 649	718
22965 TODENDORF	77	664	29	60	.	.	.	882	145
23843 TRAVENBRUECK	111	998	23	67	95	95	13	1 284	219
22967 TREMSBUETTEL	114	1 084	58	58	.	.	.	1 330	189
22946 TRITTAU	397	4 624	500	287	81	69	24	5 413	652
23858 WESENBERG	90	719	21	42	.	.	.	903	127
23847 WESTERAU	49	460	22	36	.	.	.	606	107
22969 WITZHAVE	100	850	54	31	.	.	.	1 010	103
23619 ZARPEN	122	922	14	42	.	.	.	1 147	169
ZUSAMMEN	10 798	127 633	12 631	7 333	3 578	3 170	1 280	150 622	16 383
LAND INSGESAMT	127 441	1 432 290	111 883	87 784	70 157	61 311	12 631	1 730 303	243 675
HAMBURG									
HH - HAMBURG (02000)									
20095 HAMBURG-STADT	46 651	711 450	145 544	47 626	6 516	3 177	5 946	818 189	60 307
ZUSAMMEN	46 651	711 450	145 544	47 626	6 516	3 177	5 946	818 189	60 307
LAND INSGESAMT	46 651	711 450	145 544	47 626	6 516	3 177	5 946	818 189	60 307
NIEDERSACHSEN									
BS - BRAUNSCHWEIG,STADT (03101)									
38100 BRAUNSCHWEIG	8 751	110 668	14 876	6 186	999	611	885	127 489	9 747
ZUSAMMEN	8 751	110 668	14 876	6 186	999	611	885	127 489	9 747
SZ - SALZGITTER,STADT (03102)									
38226 SALZGITTER	4 136	48 854	3 110	1 786	725	567	440	55 941	5 081
ZUSAMMEN	4 136	48 854	3 110	1 786	725	567	440	55 941	5 081
WOB - WOLFSBURG,STADT (03103)									
38440 WOLFSBURG	4 846	106 648	59 778	2 869	844	698	421	115 628	5 255
ZUSAMMEN	4 846	106 648	59 778	2 869	844	698	421	115 628	5 255
GF - GIFHORN (03151)									
38528 ADENBUETTEL	107	891	31	31	70	70	.	1 099	156
38476 BARWEDEL	78	584	13	16	66	66	.	744	157
38467 BERGFELD	57	457	.	17	59	59	.	590	126
38556 BOKENSDORF	68	535	8	15	33	33	.	651	93
38465 BROME,FLECKEN	162	1 647	89	68	153	152	46	2 076	429
38547 CALBERLAH	353	2 545	66	49	.	.	.	3 036	387
29386 DEDELSTORF	102	781	19	52	.	.	.	1 133	264
38530 DIDDERSE	95	781	43	43	.	.	.	946	110
38468 EHRA-LESSIEN	110	895	13	31	.	.	.	1 139	231
38518 GIFHORN,ST.	1 791	20 296	1 969	1 004	447	410	209	23 747	3 262
29393 GROSS OESINGEN	74	1 023	39	91	.	.	.	1 390	350
29386 HANKENSBUEITTEL	239	2 284	132	120	176	174	26	2 845	510
38543 HILLERSE	170	1 371	48	57	.	.	.	1 677	290
38550 ISENBUETTEL	365	3 138	160	123	81	81	35	3 742	543
38477 JEMBKE	158	912	17	22	82	81	.	1 174	165
38542 LEIFERDE	244	2 334	78	82	.	.	.	2 760	514
38527 MEINE	522	4 457	161	196	155	142	52	5 382	836
38536 MEINERSEN	425	4 185	143	172	225	225	34	5 041	818
38539 MUEDEN(ALLER)	380	2 873	108	198	346	313	21	3 818	791
29386 OBERNHOLZ	64	528	26	32	.	.	.	796	152
38557 OSLOSS	159	1 033	31	22	46	46	.	1 260	171
38470 PARSAU	133	952	17	36	.	.	.	1 238	241
38551 RIBBESBUETTEL	142	1 163	22	51	99	99	.	1 455	223
38531 ROETGESBUETTEL	140	1 157	47	40	.	.	.	1 385	192
38471 RUEHEN	330	2 337	25	54	.	.	.	2 858	390
38524 SASSENBURG	684	5 505	128	245	291	288	48	6 773	1 125
29396 SCHOENWOERDE	53	511	19	24	.	.	.	664	134
38179 SCHWUELPER	405	3 796	221	143	.	.	.	4 454	485
29365 SPRAKENSEHL	91	741	39	48	.	.	.	1 017	266
29367 STEINHORST	87	769	26	48	.	.	.	1 033	245
38479 TAPPENBECK	106	732	57	17	.	.	.	892	100
38473 TIDDISCHE	108	708	9	36	72	72	.	924	186
38474 TUELAU	141	770	25	47	.	.	.	1 095	217

## (Fortsetzung): Bestand an Kraftfahrzeugen und Kraftfahrzeuganhängern am 1. Januar 2009 nach Zulassungsbezirken und Gemeinden mit vorangestellter Postleitzahl

Zulassungsbezirk mit Unterscheidungskennzeichen Plz Gemeinde	Kraft- räder	Personenkraftwagen		Last- kraft- wagen	Zugmaschinen		Sonstige Kfz einschl. Kraftomni- busse	Kraft- fahrzeuge insge- samt	Kraft- fahr- zeug- anhänger
		ins- gesamt	darunter gewerb- liche Halter		ins- gesamt	dar. land-/ forstwirt- schaftliche Zugma- schinen			
29369 UMMERN	92	848	13	35	.	.	.	1 100	222
38533 VORDORF	236	1 792	48	68	.	.	.	2 158	283
38559 WAGENHOFF	84	666	21	36	.	.	.	822	157
29399 WAHRENHOLZ	204	1 968	68	107	266	252	19	2 564	475
38553 WASBUETTEL	133	956	.	22	.	.	.	1 136	145
29392 WESENDORF	229	2 478	81	85	117	116	38	2 947	508
38554 WEYHAUSEN	158	1 316	74	108	56	54	15	1 653	269
29378 WITTINGEN,ST.	580	6 253	410	385	896	885	97	8 211	1 717
ZUSAMMEN	9 859	88 968	4 558	4 076	5 797	5 609	725	109 425	17 935
GÖ - GOETTINGEN (03152)									
37139 ADELEBSEN,FLECKEN	389	3 817	83	120	254	241	31	4 611	605
37434 BILSHAUSEN	166	1 298	57	68	.	.	.	1 580	159
37434 BODENSEE	50	481	5	23	.	.	.	614	82
37120 BOVENDEN,FLECKEN	623	7 611	245	324	275	262	34	8 867	926
37127 BUEHREN	46	361	9	.	.	.	.	489	56
37127 DRANSFELD,ST.	219	2 487	94	118	112	111	20	2 956	353
37115 DUDERSTADT,ST.	899	12 258	852	685	598	587	106	14 546	1 737
37136 EBERGOETZEN	145	1 154	19	37	93	92	16	1 445	204
37133 FRIEDLAND	397	4 112	93	189	372	354	27	5 097	689
37434 GIEBOLDEHAUSEN,FLECKEN	221	2 264	82	90	113	90	24	2 712	339
37130 GLEICHEN	509	5 554	135	205	543	542	36	6 847	885
37073 GOETTINGEN,ST.	3 274	45 711	4 915	2 055	518	463	437	51 995	3 412
34346 HANN.MUENDEN,STADT	1 128	12 772	764	627	520	484	75	15 122	1 924
37127 JUEHNDE	80	631	.	15	.	.	.	822	100
37434 KREBECK	63	649	4	24	.	.	.	800	104
37136 LANDOLFSHAUSEN	67	686	24	23	.	.	.	908	111
37127 NIEMETAL	90	999	30	78	.	.	.	1 345	186
37434 OBERNFELD	47	560	7	36	.	.	.	717	92
37434 RHUMSPRINGE	88	1 091	27	42	71	70	12	1 304	181
37434 ROLLSHAUSEN	59	534	19	30	63	63	.	686	84
37124 ROSDORF	576	6 437	342	416	335	315	68	7 832	944
37434 RUEDEERSHAUSEN	49	484	20	26	.	.	.	605	101
37127 SCHEDEN	107	1 179	30	62	.	.	.	1 518	191
37136 SEEBURG	87	929	7	33	.	.	.	1 162	152
37136 SEULINGEN	83	817	15	60	.	.	.	1 048	152
34355 STAUFENBERG	563	4 859	109	404	300	299	16	6 142	868
37136 WAAKE	76	799	4	24	.	.	.	946	117
37434 WOLLBRANDSHAUSEN	36	335	9	35	.	.	.	466	84
37434 WOLLERSHAUSEN	29	264	.	.	70	52	.	369	68
ZUSAMMEN	10 166	121 133	8 003	5 874	5 441	5 220	937	143 551	14 906
GS - GOSLAR (03153)									
38707 ALTENAU,BERGSTADT	72	947	22	30	.	.	.	1 066	134
38667 BAD HARZBURG,ST.	988	11 380	586	503	222	189	57	13 150	1 280
38700 BRAUNLAGE,ST.	165	2 375	164	92	73	64	15	2 720	353
38678 CLAUSTHAL-ZELLERFELD,BERGSTADT	551	5 182	324	173	102	101	40	6 048	720
38640 GOSLAR,ST.	1 618	20 881	2 288	1 217	286	213	188	24 190	2 077
38729 HAHAUSEN	65	540	.	.	.	.	.	677	96
38685 LANGELSHEIM,ST.	692	6 716	242	293	169	152	50	7 920	1 083
38704 LIEBENBURG	577	5 064	187	211	274	240	38	6 164	936
38729 LUTTER AM BARENBERGE,FLECKEN	125	1 416	63	76	.	.	.	1 752	258
37444 SANKT ANDREASBERG,BERGSTADT	89	1 047	82	49	.	.	.	1 229	171
38707 SCHULENBERG IM OBERHARZ	27	162	.	.	.	.	.	203	36
38723 SEESEN,ST.	1 122	10 943	579	420	464	427	110	13 059	1 592
38690 VIENENBURG,ST.	629	5 961	312	299	328	237	26	7 243	1 132
38729 WALLMODEN	79	618	17	30	.	.	.	784	122
38709 WILDEMANN,BERGSTADT	34	487	14	18	.	.	.	548	85
ZUSAMMEN	6 833	73 719	4 889	3 430	2 219	1 908	552	86 753	10 075
HE - HELMSTEDT (03154)									
38459 BAHRDORF	107	1 118	15	51	.	.	.	1 379	247
38382 BEIERSTEDT	24	247	.	.	11	11	.	285	54
38372 BUEDDENSTEDT	227	1 535	47	81	46	45	13	1 902	259
38461 DANNENDORF	128	1 099	24	19	35	35	12	1 293	190
38373 FRELLSTEDT	57	448	11	20	.	.	.	565	110
38384 GEVENSLEBEN	48	408	14	21	.	.	.	520	92
38462 GRAFHORST	73	544	.	.	46	46	.	673	95
38368 GRASLEBEN	139	1 318	65	76	36	36	12	1 581	208
38464 GROSS TWUELPESTEDT	206	1 481	29	59	138	138	12	1 896	354
38350 HELMSTEDT,ST.	927	11 874	1 162	815	209	193	167	13 992	1 517
38385 INGELEBEN	37	232	.	.	31	31	.	302	67
38381 JERXHEIM	46	613	16	24	67	61	15	765	131
38154 KOENIGSLUTTER AM ELM,ST.	894	8 401	327	291	473	468	66	10 125	1 290
38165 LEHRE	761	5 979	153	162	214	209	30	7 146	787
38368 MARIENTAL	69	558	85	69	18	16	12	726	98
38368 QUERENHORST	29	304	.	.	18	18	.	355	45
38375 RAEBKE	46	442	.	15	44	44	.	547	85
38368 RENNAU	48	428	5	11	60	60	11	558	87
38364 SCHOENINGEN,ST.	547	5 939	201	219	74	71	35	6 814	676
38387 SOELLINGEN	38	369	37	27	.	.	.	485	108
38373 SUEPPLINGEN	112	932	22	45	43	43	12	1 144	193
38376 SUEPPLINGENBURG	26	380	.	.	24	24	.	434	72
38388 TWIEFLINGEN	52	412	11	13	.	.	.	522	77
38458 VELPKE	314	2 382	54	88	77	77	33	2 894	414

## (Fortsetzung): Bestand an Kraftfahrzeugen und Kraftfahrzeuganhängern am 1. Januar 2009 nach Zulassungsbezirken und Gemeinden mit vorangestellter Postleitzahl

Zulassungsbezirk mit Unterscheidungskennzeichen Plz Gemeinde	Kraft- räder	Personenkraftwagen		Last- kraft- wagen	Zugmaschinen		Sonstige Kfz einschl. Kraftomni- busse	Kraft- fahrzeuge insge- samt	Kraft- fahr- zeug- anhänger
		ins- gesamt	darunter gewerb- liche Halter		ins- gesamt	dar. land-/ forstwirt- schaftliche Zugma- schinen			
38378 WARBERG	51	515	8	.	49	49	.	628	88
38379 WOLSDORF	66	593	8	16	.	.	.	705	113
ZUSAMMEN	5 072	48 551	2 306	2 152	2 008	1 957	453	58 236	7 457
NOM - NORTHEIM (03155)									
37581 BAD GANDERSHEIM,ST.	537	5 434	252	231	431	424	50	6 683	847
37194 BODENFELDE,FLECKEN	181	1 878	57	68	.	.	.	2 373	430
37586 DASSEL,ST.	621	6 095	166	257	700	682	52	7 725	1 159
37574 EINBECK,ST.	1 419	14 493	1 099	634	920	786	179	17 645	2 167
37181 HARDEGSEN,ST.	471	4 774	163	199	428	417	32	5 904	743
37589 KALEFELD	536	4 142	132	142	339	319	34	5 193	744
37191 KATLENBURG-LINDAU	476	4 453	183	201	382	381	42	5 554	718
37547 KREIENSEN	473	3 962	140	161	244	231	45	4 885	695
37186 MORINGEN,ST.	440	4 208	214	194	438	434	24	5 304	792
37176 NOERTEN-HARDENBERG,FLECKEN	413	4 801	211	178	.	.	.	5 633	654
37154 NORTHEIM,ST.	1 277	15 574	1 058	678	556	504	242	18 327	2 041
37170 USLAR,ST.	771	8 815	829	397	842	833	52	10 877	1 359
ZUSAMMEN	7 615	78 629	4 504	3 340	5 730	5 439	789	96 103	12 349
OHA - OSTERODE AM HARZ (03156)									
37539 BAD GRUND(HARZ),BERGSTADT	124	1 261	59	32	.	.	.	1 440	153
37431 BAD LAUTERBERG IM HARZ,ST.	710	6 266	517	276	252	243	32	7 536	929
37441 BAD SACHSA,ST.	292	3 939	224	147	190	177	34	4 602	526
37534 BADENHAUSEN	119	1 072	42	37	.	.	.	1 306	193
37534 EISDORF	97	1 003	18	35	.	.	.	1 196	173
37412 ELBINGERODE	50	280	5	11	.	.	.	402	43
37534 GITTELDE,FLECKEN	168	1 112	68	51	.	.	.	1 431	196
37197 HATTORF AM HARZ	267	2 229	96	71	163	155	13	2 743	416
37412 HERZBERG AM HARZ,ST.	898	7 473	490	874	1 735	322	68	11 048	5 234
37412 HOERDEN	91	658	22	26	.	.	.	825	117
37520 OSTERODE AM HARZ,ST.	1 286	13 482	1 296	661	751	634	154	16 334	2 626
37445 WALKENRIED	116	1 347	81	61	116	60	29	1 669	246
37447 WIEDA	69	799	31	18	.	.	.	899	130
37539 WINDHAUSEN	73	593	14	22	31	31	11	730	104
37199 WULFTEN	113	1 169	89	110	87	84	15	1 494	235
37449 ZORGE	52	642	49	31	.	.	.	739	87
ZUSAMMEN	4 525	43 325	3 101	2 463	3 695	2 037	386	54 394	11 408
PE - PEINE (03157)									
31234 EDEMISSEN	875	7 354	303	314	485	479	88	9 116	1 362
31249 HOHENHAMELN	476	5 250	158	274	454	304	25	6 479	1 153
31241 ILSEDE	600	6 403	204	237	140	111	23	7 403	1 049
31246 LAHSTEDT	706	6 017	177	236	220	202	25	7 204	989
38268 LENGEDE	800	7 235	303	242	156	131	16	8 449	1 070
31224 PEINE,ST.	1 926	24 390	1 773	1 110	576	548	218	28 220	3 155
38159 VEHELDE	957	8 983	262	310	286	276	87	10 623	1 295
38176 WENDEBURG	670	5 635	221	244	332	318	21	6 902	985
ZUSAMMEN	7 010	71 267	3 401	2 967	2 649	2 369	503	84 396	11 058
WF - WOLFENBUETTEL (03158)									
38312 ACHIM	49	407	5	20	49	49	.	525	92
38271 BADDECKENSTEDT	175	1 841	52	71	73	73	34	2 194	294
38312 BOERSSUM	142	1 204	44	51	52	52	19	1 468	242
38272 BURGDORF	196	1 489	45	54	.	.	.	1 831	265
38312 CRAMME	67	557	11	12	.	.	.	660	94
38162 CREMLINGEN	828	7 242	274	215	182	152	27	8 494	927
38170 DAHLUM	37	408	8	18	.	.	.	519	105
38321 DENKTE	223	1 807	49	67	.	.	.	2 155	275
38173 DETTUM	82	726	8	23	.	.	.	890	123
38312 DORSTADT	33	379	12	13	.	.	.	443	62
38274 ELBE	135	1 018	35	36	.	.	.	1 271	230
38173 ERKERODE	63	588	14	15	.	.	.	693	93
38173 EVESSEN	95	776	21	58	.	.	.	981	165
38312 FLOETHE	75	690	7	21	.	.	.	827	109
38315 GIELDE	37	465	.	.	38	38	.	548	65
38275 HAVERLAH	137	1 020	41	25	.	.	.	1 257	183
38322 HEDEPER	49	302	11	15	.	.	.	406	70
38277 HEERE	85	636	8	28	.	.	.	813	132
38312 HEININGEN	45	368	13	15	.	.	.	431	59
38315 HORNBURG,ST.	176	1 453	67	42	65	65	28	1 764	269
38324 KISSENBRUECK	124	1 019	36	28	.	.	.	1 193	133
38170 KNEITLINGEN	67	497	20	39	.	.	.	660	126
38312 OHRUM	50	363	12	35	.	.	.	462	66
38319 REMLINGEN	119	1 072	24	31	53	53	22	1 297	215
38325 ROKLUM	28	270	.	.	18	18	.	327	33
38315 SCHLADEN	268	2 558	92	77	79	77	16	2 998	385
38170 SCHOEPENSTEDT,ST.	301	2 870	205	157	86	85	35	3 449	420
38279 SEHLDE	53	575	7	13	.	.	.	679	97
38327 SEMMENSTEDT	40	390	13	13	.	.	.	488	93
38173 SICKTE	296	2 927	132	121	61	61	24	3 429	391
38170 UEHRDE	83	625	9	27	.	.	.	812	126
38170 VAHLBERG	61	496	7	.	59	59	.	624	100
38173 VELTHEIM(OHE)	81	601	12	.	11	.	.	701	83
38315 WERLABURGDORF	63	476	.	13	.	.	.	578	72
38170 WINNIGSTEDT	50	432	11	17	.	.	.	542	91

NI

(Fortsetzung): Bestand an Kraftfahrzeugen und Kraftfahrzeuganhängern am 1. Januar 2009 nach Zulassungsbezirken und Gemeinden mit vorangestellter Postleitzahl

Zulassungsbezirk mit Unterscheidungskennzeichen Plz Gemeinde	Kraft- räder	Personenkraftwagen		Last- kraft- wagen	Zugmaschinen		Sonstige Kfz einschl. Kraftomni- busse	Kraft- fahrzeuge insge- samt	Kraft- fahr- zeug- anhänger
		ins- gesamt	darunter gewerb- liche Halter		ins- gesamt	dar. land-/ forstwirt- schaftliche Zugma- schinen			
38329 WITTMAR	77	694	24	16	.	.	.	794	106
38300 WOLFENBUETTEL,ST.	2 210	26 769	1 937	1 031	328	301	162	30 500	2 631
ZUSAMMEN	6 700	66 010	3 269	2 450	2 130	2 054	413	77 703	9 022
H - HANNOVER (03241)									
30890 BARSINGHAUSEN,ST.	1 620	17 085	762	594	348	324	135	19 782	2 488
31303 BURG DORF,ST.	1 275	14 692	797	585	348	339	59	16 959	1 936
30938 BURGWEDEL	1 005	12 010	1 122	614	447	436	67	14 143	2 005
30823 GARBSEN,ST.	2 629	30 546	1 978	1 374	467	410	216	35 232	4 056
30989 GEHRDEN,ST.	650	7 812	456	346	138	129	24	8 970	876
30159 HANNOVER	13 302	191 648	31 334	10 525	1 092	657	2 430	218 997	14 044
30966 HEMMINGEN	909	10 563	806	484	150	129	55	12 161	1 131
30916 ISERNHAGEN	1 129	14 729	1 797	1 199	441	261	111	17 609	2 151
30880 LAATZEN,ST.	1 465	18 412	1 386	1 392	142	122	125	21 536	1 571
30851 LANGENHAGEN,ST.	2 254	27 132	4 794	2 571	564	313	297	32 818	3 833
31275 LEHRTE,ST.	2 037	21 235	1 366	1 196	668	541	157	25 293	3 365
31535 NEUSTADT AM RUEBENBERGE,ST.	2 533	23 177	1 330	1 026	1 538	1 481	153	28 427	5 670
30982 PATTENSEN,ST.	815	7 727	336	1 305	353	254	40	10 240	1 276
30952 RONNENBERG,ST.	1 103	11 431	594	860	211	173	83	13 688	1 509
30926 SEELZE,ST.	1 536	14 894	570	567	218	196	73	17 288	1 772
31319 SEHNDE	1 153	11 386	445	497	455	377	61	13 552	1 925
31832 SPRINGE,ST.	1 532	15 566	1 091	752	619	556	77	18 546	2 655
31311 UETZE	1 175	10 332	387	666	722	659	51	12 946	2 530
30900 WEDEMARK	1 796	16 541	1 145	917	699	591	93	20 046	3 392
30974 WENNINGSEN(DEISTER)	686	7 613	357	302	168	162	39	8 808	1 141
31515 WUNSTORF,ST.	1 874	20 862	1 356	891	624	474	96	24 347	3 545
ZUSAMMEN	42 478	505 393	54 209	28 663	10 412	8 584	4 442	591 388	62 871
DH - DIEPHOLZ (03251)									
27257 AFFINGHAUSEN	53	511	13	27	.	.	.	657	131
27330 ASENDORF	159	1 751	176	122	321	301	15	2 368	475
27245 BAHRENBORSTEL	55	702	14	44	.	.	.	953	175
27245 BARENBURG,FLECKEN	61	747	34	65	.	.	.	974	193
49406 BARNSTORF,FLECKEN	281	3 086	186	181	260	186	41	3 849	763
49453 BARVER	33	617	11	34	.	.	.	822	209
27211 BASSUM,ST.	842	8 725	432	533	804	779	89	10 993	2 198
27246 BORSTEL	52	747	20	28	.	.	.	974	195
49448 BROCKUM	48	573	25	31	102	101	.	754	160
27305 BRUCHHAUSEN-VILSEN,FLECKEN	294	3 444	399	223	225	216	37	4 223	719
49453 DICKEL	28	287	8	.	75	75	.	397	111
49356 DIEPHOLZ,ST.	552	8 092	554	405	433	390	81	9 563	1 621
49457 DREBBER	155	1 697	60	83	224	209	30	2 189	478
49406 DRENTWEDE	64	633	53	40	113	107	.	850	198
27248 EHRENBURG	121	982	40	46	.	.	.	1 427	368
27305 ENGELN	67	647	59	39	.	.	.	919	208
49406 EYDELSTEDT	116	1 013	18	39	.	.	.	1 466	333
27259 FREISTATT	12	174	61	32	.	.	.	245	61
49453 HEMSLOH	45	317	8	25	.	.	.	511	193
49448 HUEDE	52	645	21	33	.	.	.	801	168
27245 KIRCHDORF	104	1 235	114	106	253	248	27	1 725	366
49459 LEMBRUCH	48	634	39	29	.	.	.	780	226
49448 LEMFOERDE,FLECKEN	125	1 816	433	79	32	23	20	2 072	251
27249 MAASEN	31	285	8	13	.	.	.	406	82
49448 MARL	33	397	14	.	47	47	.	487	89
27327 MARTFELD	167	1 554	143	153	211	211	16	2 101	500
27249 MELLINGHAUSEN	40	625	6	28	.	.	.	828	174
27251 NEUENKIRCHEN	79	636	14	21	.	.	.	834	187
49448 QUERNHEIM	11	240	4	.	25	25	.	277	57
49453 REHDEN	87	1 030	38	70	159	148	21	1 367	309
27251 SCHOLEN	33	444	19	36	.	.	.	654	174
27252 SCHWAFORDE	132	862	32	82	106	104	24	1 206	248
27327 SCHWARME	165	1 442	84	87	166	166	16	1 876	337
27254 SIEDENBURG,FLECKEN	39	701	30	72	96	93	15	923	186
27254 STAFFHORST	51	346	8	28	.	.	.	513	110
49448 STEM SHORN	40	366	12	20	.	.	.	457	98
28816 STUHR	1 742	20 018	1 991	1 428	798	532	127	24 113	3 658
27257 SUDWALDE	90	615	21	32	.	.	.	850	173
27305 SUESTEDT	105	888	70	67	.	.	.	1 262	292
27232 SULINGEN,ST.	420	6 425	556	343	577	475	65	7 830	1 578
28857 SYKE,ST.	1 250	13 154	760	739	670	647	106	15 919	2 558
27239 TWISTRINGEN,ST.	685	6 131	305	374	739	531	56	7 985	1 691
27259 VARREL	69	836	37	57	.	.	.	1 189	277
49419 WAGENFELD	275	3 872	181	219	687	654	64	5 117	1 097
27259 WEHRBLECK	36	448	14	27	.	.	.	623	127
49453 WETSCHEN	82	954	30	55	.	.	.	1 203	231
28844 WEYHE	1 643	17 224	1 118	862	612	321	79	20 420	2 857
ZUSAMMEN	10 672	118 568	8 273	7 075	10 632	9 274	1 005	147 952	26 890
HM - HAMELN-PYRMONT (03252)									
31855 AERZEN,FLECKEN	734	6 698	418	281	513	507	46	8 272	1 268
31848 BAD MUENDER AM DEISTER,ST.	1 020	10 147	349	412	352	329	50	11 981	1 896
31812 BAD PYRMONT,ST.	679	9 740	486	391	309	280	47	11 166	1 360
31863 COPPENBRUEGGE,FLECKEN	442	4 408	124	223	314	308	38	5 425	968
31860 EMMERTHAL	761	6 152	205	275	384	366	45	7 617	1 317
31785 HAMELN,ST.	2 189	28 655	1 929	1 329	410	357	283	32 866	3 416

## (Fortsetzung): Bestand an Kraftfahrzeugen und Kraftfahrzeuganhängern am 1. Januar 2009 nach Zulassungsbezirken und Gemeinden mit vorangestellter Postleitzahl

Zulassungsbezirk mit Unterscheidungskennzeichen Plz Gemeinde	Kraft- räder	Personenkraftwagen		Last- kraft- wagen	Zugmaschinen		Sonstige Kfz einschl. Kraftomni- busse	Kraft- fahrzeuge insge- samt	Kraft- fahr- zeug- anhänger
		ins- gesamt	darunter gewerb- liche Halter		ins- gesamt	dar. land-/ forstwirt- schaftliche Zugma- schinen			
31840 HESSISCH OLDENDORF,ST.	968	10 914	358	477	691	665	116	13 166	2 047
31020 SALZHEMMENDORF,FLECKEN	606	5 645	148	232	291	279	26	6 800	1 096
ZUSAMMEN	7 399	82 359	4 017	3 620	3 264	3 091	651	97 293	13 368
HI - HILDESHEIM (03254)									
31079 ADENSTEDT	60	609	6	30	.	.	.	787	89
31061 ALFELD(LEINE),ST.	935	10 731	839	400	254	221	106	12 426	1 231
31191 ALGERMISSEN	448	4 407	99	154	153	152	16	5 178	589
31079 ALMSTEDT	51	514	4	22	.	.	.	635	102
31162 BAD SALZDET FURTH,ST.	724	7 508	303	385	199	186	106	8 922	973
31029 BANTELN	86	849	32	34	.	.	.	1 002	120
31032 BETHELN	62	626	4	20	.	.	.	771	134
31167 BOCKENEM,ST.	617	5 703	212	190	364	362	49	6 923	973
31033 BRUEGGEN	39	541	5	.	26	26	.	618	94
31091 COPPENGRAVE	45	434	.	.	20	20	.	510	75
31035 DESPETAL	76	830	19	43	.	.	.	1 017	153
31199 DIEKHOLZEN	394	3 859	84	111	78	77	19	4 461	472
31089 DUINGEN,FLECKEN	182	1 663	52	57	109	103	21	2 032	301
31079 EBERHOLZEN	53	380	4	19	52	52	.	504	73
31036 EIME,FLECKEN	202	1 665	42	113	.	.	.	2 081	305
31008 ELZE,ST.	514	5 035	238	223	173	160	20	5 965	837
31085 EVERODE	44	302	.	.	18	18	.	371	60
31084 FREDEN(LEINE)	190	1 922	286	106	.	.	.	2 277	307
31180 GIESEN	427	5 398	252	235	183	165	39	6 282	723
31028 GRONAU(LEINE),ST.	252	2 695	129	129	52	48	29	3 157	424
31097 HARBARNSEN	55	383	5	28	35	35	.	501	70
31177 HARSUM	569	6 699	248	313	309	307	31	7 921	876
31134 HILDESHEIM,ST.	2 878	43 319	3 666	2 179	699	359	522	49 597	4 212
31188 HOLLE	443	4 105	148	173	199	189	25	4 945	637
31093 HOYERSHAUSEN	38	296	8	13	.	.	.	406	85
31195 LAMSPRINGE,FLECKEN	182	1 768	188	95	58	56	24	2 127	276
31087 LANDWEHR	50	343	4	12	.	.	.	466	65
31094 MARIENHAGEN	54	459	.	.	12	12	.	535	58
31195 NEUHOF	22	246	.	.	51	51	.	329	55
31171 NORDSTEMMEN	701	6 991	113	249	187	182	29	8 157	1 068
31039 RHEDEN	92	729	.	27	.	.	.	891	131
31157 SARSTEDT,ST.	768	8 918	509	507	246	130	45	10 484	1 131
31174 SCHELLERTEN	425	4 670	70	190	412	387	40	5 737	843
31196 SEHLEM	44	573	21	15	.	.	.	695	94
31079 SIBBESSE	203	1 607	14	31	87	87	18	1 946	241
31185 SOEHLDE	479	4 485	115	229	273	242	36	5 502	873
31096 WEENZEN	39	252	.	.	33	22	.	333	73
31079 WESTFELD	60	558	6	16	.	.	.	669	88
31088 WINZENBURG	43	360	15	.	38	31	.	449	81
31099 WOLTERSCHAUSEN	48	519	.	20	.	.	.	672	114
ZUSAMMEN	12 594	142 951	7 755	6 431	5 087	4 438	1 218	168 281	19 106
HOL - HOLZMINDEN (03255)									
37627 ARHOLZEN	24	260	4	12	31	29	.	327	65
37639 BEVERN,FLECKEN	220	2 318	43	95	141	141	15	2 789	400
37619 BODENWERDER,ST.	293	3 133	89	110	126	116	50	3 712	573
37691 BOFFZEN	149	1 558	58	111	84	79	11	1 913	304
37647 BREVOERDE	36	417	9	11	58	57	.	522	96
37627 DEENSEN	78	866	15	29	.	.	.	1 083	142
31073 DELLIGSEN,FLECKEN	548	4 704	153	149	187	183	31	5 619	664
37691 DERENTAL	55	431	13	14	73	73	.	573	85
37633 DIELMISSEN	50	464	10	23	.	.	.	593	122
37632 EIMEN	65	605	11	27	.	.	.	776	138
37632 ESCHERSHAUSEN,ST.	162	2 089	74	82	83	80	23	2 439	442
37699 FUERSTENBERG	52	609	15	16	.	.	.	701	121
37640 GOLMBACH	85	627	.	14	.	.	.	814	127
31073 GRUENENPLAN GEMFR.GEB.	.	7	.	.	.	.	.	8	.
37620 HALLE	105	1 040	18	59	.	.	.	1 358	270
37619 HEHLEN	91	1 200	37	70	.	.	.	1 448	227
37627 HEINADE	73	596	7	19	71	71	.	759	106
37649 HEINSEN	47	479	10	25	.	.	.	613	115
37619 HEYEN	59	337	9	12	38	38	.	446	74
37642 HOLENBERG	21	282	5	.	22	22	.	332	.
37632 HOLZEN	32	410	.	.	22	22	.	469	74
37603 HOLZMINDEN,ST.	791	10 385	1 080	695	275	225	153	12 299	1 724
37619 KIRCHBRAK	60	676	24	38	.	.	.	838	128
37697 LAUENFOERDE,FLECKEN	156	1 329	86	69	.	.	.	1 645	296
37627 LENNE	36	418	.	16	.	.	.	505	73
37635 LUEERDISSSEN	18	281	9	15	.	.	.	362	78
37643 NEGENBORN	45	426	8	26	.	.	.	539	89
31868 OTTENSTEIN,FLECKEN	73	753	21	27	.	.	.	1 001	194
37619 PEGESTORF	20	269	.	.	37	37	.	329	56
37647 POLLE,FLECKEN	73	680	22	40	68	50	14	875	169
37627 STADTOLDENDORF,ST.	224	2 857	141	142	51	50	40	3 314	432
37647 VAHLBRUCH	26	294	8	.	89	89	.	419	58
37627 WANGELNSTEDT	52	392	.	14	109	109	.	567	78
ZUSAMMEN	3 819	41 192	1 989	1 984	2 603	2 471	389	49 987	7 578

NI

(Fortsetzung): Bestand an Kraftfahrzeugen und Kraftfahrzeuganhängern am 1. Januar 2009 nach Zulassungsbezirken und Gemeinden mit vorangestellter Postleitzahl

Zulassungsbezirk mit Unterscheidungskennzeichen Plz Gemeinde	Kraft- räder	Personenkraftwagen		Last- kraft- wagen	Zugmaschinen		Sonstige Kfz einschl. Kraftomni- busse	Kraft- fahrzeuge insge- samt	Kraft- fahr- zeug- anhänger
		ins- gesamt	darunter gewerb- liche Halter		ins- gesamt	dar. land-/ forstwirt- schaftliche Zugma- schinen			
	1	2	3	4	5	6	7	8	9
<b>NI - NIENBURG(WESER) (03256)</b>									
31609 BALGE	100	1 151	33	60	.	.	.	1 444	285
31619 BINNEN	57	629	11	24	.	.	.	816	135
27333 BUECKEN,FLECKEN	138	1 251	28	79	.	.	.	1 657	375
31603 DIEPENAU,FLECKEN	213	2 460	141	152	448	444	28	3 301	613
31623 DRAKENBURG,FLECKEN	102	965	51	66	.	.	.	1 184	291
31629 ESTORF	82	975	45	32	.	.	.	1 164	265
27324 EYSTRUP	148	1 682	70	80	113	90	14	2 037	447
27324 GANDESBERGEN	44	275	6	17	.	.	.	359	79
27318 GRAFSCHAFT HOYA	203	2 155	304	374	67	60	92	2 891	627
27324 HAEMELHAUSEN	48	324	9	14	.	.	.	450	118
31626 HASSBERGEN	97	880	24	48	.	.	.	1 101	247
27324 HASSEL	111	986	40	57	.	.	.	1 241	250
31622 HEEMSEN	96	1 030	44	91	.	.	.	1 399	280
27318 HILGERMISSEN	144	1 239	52	93	.	.	.	1 856	470
27318 HOYERHAGEN	80	572	14	34	74	74	.	760	150
31632 HUSUM	187	1 361	43	65	170	170	37	1 820	397
31628 LANDESBERGEN	147	1 611	83	110	200	195	25	2 093	552
31633 LEESE	101	947	88	55	.	.	.	1 243	353
31618 LIEBENAU,FLECKEN	179	1 885	125	155	97	93	25	2 341	447
31636 LINSBURG	45	541	9	20	.	.	.	698	169
31608 MARKLOHE	225	2 565	120	120	178	164	60	3 148	602
31582 NIENBURG(WESER),ST.	1 073	15 062	1 559	883	493	293	213	17 724	3 270
31621 PENNIGSEHL	59	782	30	42	.	.	.	1 042	249
31604 RADDESTORF	156	1 278	36	57	.	.	.	1 817	358
31547 REHBURG-LOCCUM,ST.	662	5 746	348	234	673	575	68	7 383	1 629
31637 RODEWALD	155	1 503	60	45	214	213	13	1 930	430
31627 ROHRSEN	52	582	11	30	35	35	11	710	149
27333 SCHWERINGEN	60	492	31	57	.	.	.	714	188
31634 STEIMBKE	160	1 419	38	87	260	257	54	1 980	424
31595 STEYERBERG,FLECKEN	310	2 984	192	255	415	395	39	4 003	907
31638 STOECKSE	76	786	19	21	.	.	.	1 042	249
31592 STOLZENAU	329	3 774	226	221	529	463	58	4 911	1 053
31600 UCHTE,FLECKEN	279	2 628	154	172	428	418	46	3 553	670
31606 WARMSSEN	194	2 151	94	93	579	556	15	3 032	555
27333 WARPE	54	485	50	44	117	114	12	712	190
31613 WIETZEN	115	1 252	71	104	.	.	.	1 715	424
ZUSAMMEN	6 281	66 408	4 259	4 091	7 608	6 923	883	85 271	17 897
<b>SHG - SCHAUMBURG (03257)</b>									
31708 AHNSEN	53	631	27	24	15	15	.	723	98
31552 APELERN	151	1 473	35	51	106	106	.	1 781	273
31749 AUETAL	370	4 003	167	212	370	359	65	5 020	827
31553 AUHAGEN	98	750	7	13	.	.	.	906	168
31707 BAD EILSEN	85	1 122	91	26	26	26	13	1 272	131
31542 BAD NENNENDORF	355	5 489	348	182	84	82	40	6 150	552
31699 BECKEDORF	95	895	15	33	.	.	.	1 059	164
31710 BUCHHOLZ	45	487	16	16	.	.	.	554	91
31675 BUECKEBURG,ST.	875	10 691	836	484	345	303	87	12 482	1 718
31558 HAGENBURG,FLECKEN	249	2 532	111	73	80	77	13	2 947	535
31559 HASTE	154	1 428	46	23	.	.	.	1 651	180
31707 HEESSEN	61	833	27	17	31	31	.	942	139
31691 HELPSEN	139	1 162	66	33	43	43	19	1 396	238
31693 HESPE	145	1 254	27	39	.	.	.	1 518	280
31700 HEUERSSSEN	62	630	24	28	.	.	.	747	129
31559 HOHNHORST	133	1 216	40	56	.	.	.	1 496	211
31867 HUELSEDE	56	654	22	37	.	.	.	799	141
31867 LAUENAU,FLECKEN	263	2 305	98	77	.	.	.	2 718	362
31714 LAUENHAGEN	72	792	18	27	67	67	.	958	192
31698 LINDHORST	232	2 234	105	148	59	46	16	2 689	452
31702 LUEDERSFELD	69	712	98	179	.	.	.	1 043	175
31711 LUHDEN	64	701	63	33	.	.	.	828	134
31715 MEERBECK	118	1 234	53	32	.	.	.	1 456	236
31867 MESSENKAMP	52	504	24	28	.	.	.	623	91
31712 NIEDERNWOEHREN	103	1 143	49	65	51	49	17	1 379	239
31688 NIENSTAEDT	283	2 936	172	138	82	67	17	3 456	604
31717 NORDSEHL	36	436	12	22	.	.	.	541	87
31683 OBERNKIRCHEN,ST.	461	5 420	328	236	69	60	32	6 218	932
31867 POHLE	61	549	17	32	.	.	.	679	109
31718 POLLHAGEN	67	734	22	34	.	.	.	916	163
31737 RINTELN,ST.	1 249	15 009	1 142	653	695	559	128	17 734	2 721
31552 RODENBERG,ST.	273	3 457	210	133	73	66	39	3 975	468
31553 SACHSENHAGEN,ST.	161	1 194	51	60	93	92	22	1 530	320
31691 SEGGEBRUCH	91	908	25	18	.	.	.	1 085	176
31655 STADTHAGEN,ST.	803	11 401	1 366	623	294	234	120	13 241	1 858
31555 SUTHFELD	77	827	18	20	48	48	.	972	139
31719 WIEDENSAHL,FLECKEN	80	573	5	14	72	72	.	739	127
31556 WOELPINGHAUSEN	117	964	33	33	.	.	.	1 231	239
ZUSAMMEN	7 858	89 283	5 814	3 952	3 681	3 330	680	105 454	15 699
<b>CE - CELLE (03351)</b>									
29352 ADELHEIDSDORF	158	1 526	87	97	.	.	.	1 945	408
29353 AHNBECK	83	841	17	47	.	.	.	1 057	230
29355 BEEDENBOSTEL	26	523	10	34	41	41	.	624	134
29303 BERGEN,ST.	695	7 111	390	431	720	674	86	9 043	1 592
29356 BROECKEL	134	1 037	29	57	.	.	.	1 343	194
29221 CELLE,ST.	2 461	34 100	3 578	1 978	550	422	526	39 615	5 006



## (Fortsetzung): Bestand an Kraftfahrzeugen und Kraftfahrzeuganhängern am 1. Januar 2009 nach Zulassungsbezirken und Gemeinden mit vorangestellter Postleitzahl

Zulassungsbezirk mit Unterscheidungskennzeichen Plz Gemeinde	Kraft- räder	Personenkraftwagen		Last- kraft- wagen	Zugmaschinen		Sonstige Kfz einschl. Kraftomni- busse	Kraft- fahrzeuge insge- samt	Kraft- fahr- zeug- an- hänger
		ins- gesamt	darunter gewerb- liche Halter		ins- gesamt	dar. land-/ forstwirt- schaftliche Zugma- schinen			
29358 EICKLINGEN	213	1 842	75	97	91	89	25	2 268	446
29351 ELDINGEN	152	1 264	18	69	.	.	.	1 678	453
29348 ESCHHEDE	192	1 786	46	110	127	116	19	2 234	525
29328 FASSBERG	439	3 442	58	154	124	116	24	4 183	847
29359 HABIGHORST	42	383	5	30	.	.	.	509	145
29313 HAMBUEHREN	542	5 718	196	297	74	66	21	6 652	1 135
29320 HERMANNSBURG	479	4 252	114	209	347	342	31	5 318	985
29361 HOEFER	38	514	4	20	.	.	.	619	141
29362 HOHNE	124	1 005	14	36	.	.	.	1 318	283
29331 LACHENDORF	327	3 210	195	155	137	132	28	3 857	703
29364 LANGLINGEN	166	1 285	15	68	.	.	.	1 735	364
29303 LOHHEIDE, GEMFR. GEB.	41	449	10	29	.	.	.	531	143
29336 NIENHAGEN	377	3 684	96	160	61	57	17	4 299	718
29348 SCHARNHORST	51	361	.	20	.	.	.	522	108
29345 UNTERLUSS	143	1 907	192	110	55	54	14	2 229	431
29339 WATHLINGEN	360	3 156	116	147	58	56	42	3 763	586
29342 WIENHAUSEN	253	2 404	31	121	168	165	23	2 969	540
29323 WIETZE	373	4 241	100	156	114	112	19	4 903	974
29308 WINSSEN(ALLER)	707	7 390	220	379	340	333	88	8 904	1 781
ZUSAMMEN	8 576	93 431	5 616	5 011	4 097	3 834	1 003	112 118	18 872
CUX - CUXHAVEN (03352)									
27616 APPELN	31	244	.	17	.	.	.	354	66
21769 ARMSTORF	36	378	8	17	.	.	.	595	116
27624 BEDERKESA, FLECKEN	202	2 663	111	168	167	157	47	3 247	522
21785 BELUM	34	475	.	24	.	.	.	623	150
27616 BEVERSTEDT, FLECKEN	199	2 524	171	200	265	243	59	3 247	611
27616 BOKEL	157	1 370	23	37	104	103	23	1 691	332
27628 BRAMSTEDT	121	1 209	68	72	136	134	14	1 552	340
21782 BUELKAU	52	553	31	90	.	.	.	886	245
21781 CADENBERGE	143	1 717	85	64	70	70	32	2 026	405
27632 CAPPEL	50	435	.	21	.	.	.	546	103
27472 CUXHAVEN, ST.	2 272	24 244	1 313	1 223	714	638	248	28 701	3 364
27632 DORUM	195	1 949	103	272	94	92	32	2 542	588
27624 DRANGSTEDT	91	797	4	23	.	.	.	972	196
27628 DRIFTSETHE	36	369	8	22	.	.	.	482	107
27624 ELMLOHE	46	468	10	15	.	.	.	639	169
27624 FLOEGELN	45	413	14	27	.	.	.	599	109
27616 FRELSDDORF	42	382	.	22	116	116	.	562	106
21784 GEVERSDORF	43	394	.	14	.	.	.	522	105
27628 HAGEN IM BREMISCHEN	215	2 205	82	87	139	138	36	2 682	469
21755 HECHTHAUSEN	187	1 923	44	104	155	153	13	2 382	515
27616 HEERSTEDT	20	257	.	.	67	67	.	351	66
21745 HEMMOOR, ST.	396	4 340	153	232	314	260	51	5 333	1 135
27616 HOLLN	69	487	.	20	.	.	.	642	138
21769 HOLLNSETH	41	536	8	27	.	.	.	712	132
21775 IHLIENWORTH	62	951	46	72	185	180	16	1 286	289
27616 KIRCHWISTEDT	24	283	.	18	.	.	.	439	99
27624 KOEHLN	41	552	.	33	.	.	.	743	144
27624 KUEHRSTEDT	66	616	7	42	.	.	.	904	182
21769 LAMSTEDT	182	1 893	47	116	375	340	31	2 597	606
27607 LANGEN, STADT	1 014	10 431	296	340	588	581	56	12 429	1 561
27624 LINTIG	68	732	10	34	.	.	.	1 096	239
27612 LOXSTEDT	1 100	9 154	220	344	524	464	113	11 235	1 852
27616 LUNESTEDT	155	1 315	23	62	.	.	.	1 617	317
27632 MIDLUM	117	1 033	16	46	.	.	.	1 298	222
27632 MISSSELWARDEN	28	239	.	15	.	.	.	332	68
21770 MITTELSTENAHE	49	356	.	19	136	136	22	582	102
27632 MULSUM	45	294	.	.	.	.	.	413	61
21763 NEUENKIRCHEN	81	765	13	47	.	.	.	986	190
21785 NEUHAUS (OSTE), FLECKEN	58	661	8	26	.	.	.	784	165
27637 NORDHOLZ	502	4 089	63	173	242	241	39	5 045	901
21765 NORDLEDA	60	614	.	29	.	.	.	813	179
21787 OBERNDORF	86	780	16	43	.	.	.	1 045	236
21775 ODISHEIM	35	320	4	19	.	.	.	473	93
21756 OSTEN	87	1 027	9	35	.	.	.	1 367	267
21762 OSTERBRUCH	31	292	.	20	.	.	.	399	92
21762 OTTERNDDORF, ST.	275	3 681	257	181	213	185	32	4 382	690
27632 PADINGBUETTEL	43	286	.	12	41	41	.	382	66
27624 RINGSTEDT	50	511	4	23	.	.	.	684	122
27628 SANDSTEDT	118	972	12	45	.	.	.	1 272	290
27619 SCHIFFDORF	881	7 988	184	282	394	394	46	9 591	1 439
21775 STEINAU	50	548	8	23	.	.	.	812	135
21772 STINSTEDT	34	340	5	18	.	.	.	534	126
27616 STUBBEN	67	717	9	28	.	.	.	861	153
27628 UTHLEDE	56	587	9	31	.	.	.	745	146
21776 WANNA	96	1 268	26	86	246	237	12	1 708	315
21789 WINGST	212	2 081	24	87	246	246	27	2 653	576
27638 WREMEN	110	1 037	.	40	.	.	.	1 238	178
27628 WULSBUETTEL	185	1 177	19	68	.	.	.	1 623	368
ZUSAMMEN	10 791	107 922	3 605	5 273	9 204	8 800	1 066	134 256	22 558
WL - HARBURG (03353)									
21279 APPEL	175	1 196	44	82	.	.	.	1 537	333
21271 ASENDORF	127	1 175	58	70	.	.	.	1 452	233
21227 BENDSTORF	116	1 416	108	33	.	.	.	1 600	152
21438 BRACKEL	110	1 136	122	67	64	63	11	1 388	230

## (Fortsetzung): Bestand an Kraftfahrzeugen und Kraftfahrzeuganhängern am 1. Januar 2009 nach Zulassungsbezirken und Gemeinden mit vorangestellter Postleitzahl

Zulassungsbezirk mit Unterscheidungskennzeichen Plz Gemeinde	Kraft- räder	Personenkraftwagen		Last- kraft- wagen	Zugmaschinen		Sonstige Kfz einschl. Kraftomni- busse	Kraft- fahrzeuge insge- samt	Kraft- fahr- zeug- anhänger
		ins- gesamt	darunter gewerb- liche Halter		ins- gesamt	dar. land-/ forstwirt- schaftliche Zugma- schinen			
21244 BUCHHOLZ IN DER NORDHEIDE,ST.	1 709	20 545	1 617	821	354	319	81	23 510	2 671
21255 DOHREN	81	621	22	38	.	.	.	789	143
21423 DRAGE	266	2 311	54	123	.	.	.	2 873	474
21279 DRESTEDT	52	470	17	56	.	.	.	666	209
21272 EGESTORF	115	1 452	52	84	164	164	13	1 828	308
21376 EYENDORF	81	684	61	59	.	.	.	912	141
21376 GARLSTORF	61	650	25	39	.	.	.	791	140
21441 GARSTEDT	69	819	44	60	.	.	.	998	208
21376 GOEDENSTORF	64	571	36	125	.	.	.	820	164
21646 HALVESBOSTEL	39	439	11	38	83	83	.	599	116
21256 HANDELOH	164	1 443	68	79	.	.	.	1 770	345
21271 HANSTEDT	248	2 968	196	181	201	192	27	3 625	511
21228 HARMSTORF	54	509	21	39	.	.	.	635	100
21258 HEIDENAU	173	1 268	39	74	.	.	.	1 677	297
21279 HOLLENSTEDT	200	2 100	222	135	142	133	43	2 620	429
21266 JESTEBURG	412	4 511	450	129	146	124	34	5 232	608
21255 KAKENSTORF	86	795	42	72	.	.	.	994	181
21255 KOENIGSMOOR	56	382	6	11	70	63	.	519	147
21436 MARSCHACHT	259	2 194	97	105	76	75	30	2 664	400
21439 MARXEN	89	858	68	74	.	.	.	1 103	184
21647 MOISBURG	118	1 038	33	49	.	.	.	1 319	228
21629 NEU WULMSTORF	1 089	11 236	744	545	380	306	47	13 297	1 893
21259 OTTER	90	850	22	30	.	.	.	1 101	204
21649 REGESBOSTEL	77	652	15	33	.	.	.	842	175
21224 ROSENGARTEN	838	8 226	502	434	376	317	74	9 948	1 426
21376 SALZHAUSEN	205	2 515	216	177	120	116	22	3 039	496
21217 SEEVETAL	2 304	24 926	2 243	1 346	748	590	231	29 555	5 090
21435 STELLE	670	6 174	335	403	298	252	20	7 565	1 086
21395 TESPE	266	2 532	70	144	186	140	31	3 159	693
21442 TOPPENSTEDT	156	1 314	70	87	.	.	.	1 663	273
21255 TOSTEDT	575	6 769	467	345	160	151	65	7 914	1 206
21274 UNDELOH	42	596	24	34	.	.	.	741	118
21444 VIERHOEFEN	51	554	29	19	.	.	.	681	138
21261 WELLE	98	734	33	32	.	.	.	957	208
21279 WENZENDORF	110	852	93	68	.	.	.	1 133	226
21423 WINSEN(LUHE),ST.	1 501	17 179	1 542	869	732	644	123	20 404	2 928
21255 WISTEDT	110	946	29	69	.	.	.	1 226	252
21445 WULFSEN	124	1 000	52	47	.	.	.	1 237	252
ZUSAMMEN	13 230	138 606	9 999	7 325	6 237	5 538	985	166 383	25 616
DAN - LUECHOW-DANNENBERG (03354)									
29468 BERGEN(DUMME)	96	785	24	44	.	.	.	1 033	265
29459 CLENZE,FLECKEN	144	1 349	53	64	201	193	23	1 781	410
29472 DAMNATZ	21	176	.	.	47	47	.	251	60
29451 DANNENBERG(ELBE),ST.	350	4 181	306	245	347	305	60	5 183	1 044
29471 GARTOW,FLECKEN	91	742	17	47	71	71	19	970	256
29473 GOEHRDE	57	391	19	39	.	.	.	588	132
29475 GORLEBEN	33	373	22	38	.	.	.	500	173
29476 GUSBORN	80	672	9	36	.	.	.	930	209
29456 HITZACKER,ST.	221	2 508	73	147	171	159	26	3 073	646
29478 HOEHBECK	37	380	5	18	50	49	.	485	127
29479 JAMELN	80	637	6	25	.	.	.	872	166
29481 KARWITZ	48	425	5	23	.	.	.	556	122
29482 KUESTEN	76	753	12	84	.	.	.	1 077	272
29484 LANGENDORF	47	434	.	.	.	.	.	600	147
29485 LEMGOW	102	854	6	40	.	.	.	1 196	328
29487 LUCKAU	56	356	.	23	.	.	.	526	129
29488 LUEBBOW	57	456	.	26	.	.	.	620	144
29439 LUECHOW,ST.	470	4 762	319	323	419	369	154	6 128	1 368
29490 NEU DARCHAU	84	795	15	29	.	.	.	963	226
29491 PREZELLE	37	265	.	27	.	.	.	428	95
29493 SCHNACKENBURG,ST.	41	363	6	15	84	83	11	514	121
29465 SCHNEGA	68	774	4	42	199	199	.	1 083	244
29494 TREBEL	47	531	.	46	.	.	.	776	202
29496 WADDEWEITZ	64	553	7	39	.	.	.	798	210
29497 WOLTERS DORF	55	576	27	65	104	91	.	800	240
29462 WUSTROW,ST.	180	1 495	18	66	.	.	.	1 853	427
29499 ZERNIEN	115	983	28	66	.	.	.	1 313	304
ZUSAMMEN	2 757	26 569	988	1 638	3 597	3 439	336	34 897	8 067
LG - LUENEBURG (03355)									
21365 ADENDORF	457	5 133	286	209	40	39	13	5 852	745
21385 AMELINGHAUSEN	215	2 098	184	118	118	98	28	2 577	456
19249 AMT NEUHAUS	203	3 044	134	227	278	276	29	3 781	896
21380 ARTLENBURG,FLECKEN	84	879	29	52	.	.	.	1 074	217
21357 BARDOWICK,FLECKEN	327	3 253	196	247	182	167	75	4 084	590
21397 BARENDORF	118	1 229	29	18	18	18	18	1 401	206
21406 BARNSTEDT	64	456	23	33	34	34	.	587	100
21357 BARUM	129	1 060	39	36	.	.	.	1 295	235
21386 BETZENDORF	70	641	40	52	81	78	13	857	174
19273 BLECKEDE,ST.	514	4 869	343	276	445	427	41	6 145	1 410
21368 BOITZE	23	218	10	12	.	.	.	301	64
21382 BRIETLINGEN	219	1 879	73	85	.	.	.	2 267	389
21368 DAHLEM	22	294	38	19	.	.	.	384	100
21368 DAHLENBURG,FLECKEN	183	1 730	175	149	154	149	25	2 241	500
21407 DEUTSCH EVERN	183	2 011	103	70	.	.	.	2 326	330
21379 EICHEM	54	525	20	19	59	59	.	657	137

(Fortsetzung): Bestand an Kraftfahrzeugen und Kraftfahrzeuganhängern am 1. Januar 2009 nach Zulassungsbezirken und Gemeinden mit vorangestellter Postleitzahl

Zulassungsbezirk mit Unterscheidungskennzeichen Plz Gemeinde	Kraft- räder	Personenkraftwagen		Last- kraft- wagen	Zugmaschinen		Sonstige Kfz einschl. Kraftomni- busse	Kraft- fahrzeuge insge- sam	Kraft- fahr- zeug- anhänger
		ins- gesamt	darunter gewerb- liche Halter		ins- gesamt	dar. land-/ forstwirt- schaftliche Zugma- schinen			
21409 EMBSEN	159	1 400	36	69	.	.	.	1 690	277
21447 HANDORF	131	1 147	62	61	.	.	.	1 413	287
21522 HITTBERGEN	58	526	18	18	.	.	.	701	152
21522 HOHNSTORF(ELBE)	178	1 393	45	26	.	.	.	1 664	302
21394 KIRCHGELLERSEN	126	1 238	72	52	.	.	.	1 477	224
21379 LUEDERSBURG	42	407	36	25	.	.	.	541	111
21335 LUENEBURG,ST.	2 267	29 794	4 152	1 464	266	184	262	34 053	3 109
21358 MECHTERSEN	48	381	17	22	.	.	.	499	117
21406 MELBECK	163	1 855	67	100	46	33	24	2 188	342
21369 NAHRENDORF	76	739	62	47	.	.	.	957	207
21379 NEETZE	148	1 352	86	70	.	.	.	1 698	350
21385 OLDENDORF(LUHE)	76	621	23	37	.	.	.	792	174
21449 RADBRUCH	112	1 053	40	49	.	.	.	1 289	245
21385 REHLINGEN	53	426	20	17	.	.	.	568	101
21400 REINSTORF	114	794	46	41	.	.	.	1 040	245
21391 REPPENSTEDT	283	3 480	100	97	30	29	14	3 904	422
21379 RULLSTORF	134	956	43	52	65	65	.	1 207	235
21379 SCHARNEBECK	176	1 699	88	71	84	81	28	2 058	373
21388 SODERSTORF	110	867	21	29	.	.	.	1 072	209
21394 SUEDEERGELLERSEN	100	901	60	35	.	.	.	1 080	161
21401 THOMASBURG	92	781	50	33	.	.	.	965	216
21371 TOSTERGLOPE	43	362	25	17	.	.	.	446	122
21397 VASTORF	39	487	58	43	77	51	18	664	193
21360 VOEGELSEN	126	1 269	52	29	.	.	.	1 445	187
21403 WENDISCH EVERN	110	971	19	24	34	24	.	1 139	189
21394 WESTERGELLERSEN	105	925	50	33	43	41	.	1 106	208
21357 WITTORF	66	791	58	75	.	.	.	1 021	178
ZUSAMMEN	8 000	85 934	7 128	4 258	3 646	3 371	668	102 506	15 485
OHZ - OSTERHOLZ (03356)									
27729 AXSTEDT	64	563	.	.	.	.	.	690	126
28879 GRASBERG	430	4 454	163	332	708	702	56	5 980	1 123
27729 HAMBERGEN	305	3 160	39	111	189	180	17	3 782	737
27729 HOLSTE	78	780	12	36	.	.	.	992	189
28865 LILIENTHAL	771	9 691	534	410	517	428	41	11 430	1 633
27729 LUEBBERSTEDT	34	414	.	.	54	50	.	509	120
27711 OSTERHOLZ-SCHARMBECK,ST.	1 383	15 935	702	728	749	730	175	18 970	2 966
27721 RITTERHUDE	759	8 327	427	411	190	179	44	9 731	1 338
28790 SCHWANWEDE	994	10 835	262	459	538	486	101	12 927	2 106
27729 VOLLERSODE	179	1 773	38	74	209	209	17	2 252	446
27726 WORPSWEDE	494	5 461	197	217	534	525	29	6 735	1 225
ZUSAMMEN	5 491	61 393	2 381	2 809	3 824	3 625	481	73 998	12 009
ROW - ROTENBURG(WUEMME) (03357)									
27367 AHAUSEN	121	1 094	44	38	113	113	.	1 366	287
27432 ALFSTEDT	36	530	45	49	89	89	.	704	173
27446 ANDERLINGEN	38	545	21	24	.	.	.	780	139
27432 BASDAHL	70	819	36	67	.	.	.	1 132	250
27367 BOETERSEN	78	615	38	26	.	.	.	795	175
27386 BOTHEL	137	1 438	99	85	91	86	31	1 782	394
27412 BREDDORF	66	723	58	63	.	.	.	1 032	221
27432 BREMERVOERDE,ST.	784	10 126	824	610	875	837	103	12 498	2 549
27386 BROCKEL	73	800	103	60	.	.	.	1 023	276
27412 BUELSTEDT	47	428	42	32	112	111	28	647	114
27446 DEINSTEDT	38	382	7	24	.	.	.	538	134
27432 EBERSDORF	38	656	40	38	162	140	.	894	211
27404 ELSDORF	108	1 192	83	81	265	253	32	1 678	300
27446 FARVEN	25	416	13	18	.	.	.	569	117
27389 FINTEL	219	1 700	76	95	.	.	.	2 146	473
27442 GNARRENBURG	476	5 272	275	280	615	609	40	6 683	1 459
27419 GROSS MECKELSEN	32	300	13	19	87	67	.	438	116
27404 GYHUM	142	1 429	101	136	.	.	.	1 964	460
27419 HAMERSEN	18	284	10	17	.	.	.	387	69
27367 HASSENDORF	47	586	13	18	.	.	.	701	149
27404 HEESLINGEN	235	2 879	272	231	463	398	14	3 822	859
27367 HELLWEGE	70	655	10	31	.	.	.	833	169
27389 HELVESIEK	60	531	37	48	76	76	.	715	166
27386 HEMSBUENDE	90	756	45	59	.	.	.	980	198
27386 HEMSLINGEN	105	882	43	32	.	.	.	1 127	217
27412 HEPSTEDT	56	588	10	26	.	.	.	766	163
27432 HIPSTEDT	72	711	17	21	.	.	.	909	240
27367 HORSTEDT	83	761	32	41	.	.	.	1 011	193
27419 KALBE	24	328	4	23	34	34	.	409	76
27412 KIRCHTIMKE	49	539	11	22	99	98	11	720	137
27386 KIRCHWALSEDE	77	727	60	60	.	.	.	1 039	222
27419 KLEIN MECKELSEN	58	530	21	35	.	.	.	743	161
27389 LAUENBRUECK	106	1 104	45	43	51	51	19	1 323	294
27419 LENGENBOSTEL	46	301	43	25	.	.	.	462	134
27432 OEREL	87	1 079	51	42	239	183	24	1 471	412
27404 OSTEREIESTEDT	37	580	51	75	158	158	.	850	143
27367 REESSUM	97	956	51	48	.	.	.	1 243	258
27404 RHADE	59	644	32	21	.	.	.	818	163
27356 ROTENBURG (WUEMME),ST.	793	10 399	1 253	784	404	319	236	12 616	2 210
27446 SANDBOSTEL	44	487	10	20	.	.	.	695	150
27383 SCHEESSEL	603	7 061	499	394	719	690	50	8 827	1 610
27404 SEEDORF	31	448	25	41	.	.	.	623	130
27446 SELSINGEN	213	1 968	163	112	198	190	46	2 537	510

## (Fortsetzung): Bestand an Kraftfahrzeugen und Kraftfahrzeuganhängern am 1. Januar 2009 nach Zulassungsbezirken und Gemeinden mit vorangestellter Postleitzahl

Zulassungsbezirk mit Unterscheidungskennzeichen Plz Gemeinde	Kraft- räder	Personenkraftwagen		Last- kraft- wagen	Zugmaschinen		Sonstige Kfz einschl. Kraftomni- busse	Kraft- fahrzeuge insge- samt	Kraft- fahr- zeug- anhänger
		ins- gesamt	darunter gewerb- liche Halter		ins- gesamt	dar. land-/ forstwirt- schaftliche Zugma- schinen			
27419 SITTENSEN	236	3 251	445	393	788	98	40	4 708	5 183
27367 SOTTRUM	334	3 674	463	186	153	141	48	4 395	773
27389 STEMMEN	56	499	22	27	87	86	-	669	114
27412 TARMSTEDT	191	1 961	97	84	119	118	23	2 378	549
27419 TISTE	44	469	12	24	57	56	-	594	119
27389 VAHLDE	32	399	11	20	-	-	-	526	96
27419 VIERDEN	49	519	13	24	-	-	-	716	152
27374 VISSLHOEVEDE,ST.	550	5 804	456	518	737	680	97	7 706	1 458
27412 VORWERK	70	631	17	37	-	-	-	850	177
27412 WESTERTIMKE	32	294	9	14	-	-	-	393	82
27386 WESTERWALSEDE	57	461	17	31	102	101	-	651	131
27412 WILSTEDT	113	960	26	44	-	-	-	1 205	238
27419 WOHNSTE	59	498	13	29	100	100	-	686	126
27404 ZEVEN,ST	573	7 131	906	474	395	341	162	8 735	1 530
ZUSAMMEN	8 084	90 800	7 233	5 919	10 586	9 283	1 119	116 508	27 609
SFA - SOLTAU-FALLINGBOSTEL (03358)									
29693 AHLDEN(ALLER),FLECKEN	75	825	27	38	-	-	-	1 002	225
29646 BISPINGEN	337	3 818	256	329	283	273	38	4 805	1 051
29693 BOEHME	52	541	10	28	-	-	-	776	182
29699 BOMLITZ	413	3 704	147	159	196	191	26	4 498	767
29690 BUCHHOLZ(ALLER)	126	1 209	10	45	-	-	-	1 482	337
29693 EICKELOH	52	447	15	16	-	-	-	573	101
29690 ESSEL	79	608	17	33	-	-	-	799	170
29683 FALLINGBOSTEL,ST.	511	5 937	293	368	265	257	74	7 155	1 079
27336 FRANKENFELD	49	311	9	18	-	-	-	483	105
29690 GILTEN	109	747	20	62	-	-	-	1 094	236
29690 GRETHEM	46	391	6	19	-	-	-	531	111
29693 HADEMSTORF	63	511	4	13	26	26	-	613	141
27336 HAEUSLINGEN	36	444	11	20	78	74	-	578	121
29693 HODENHAGEN	164	1 635	118	66	65	58	25	1 955	346
29690 LINDWEDEL	165	1 386	20	37	-	-	-	1 620	346
29633 MUNSTER,ST.	740	8 008	348	389	220	174	41	9 398	1 441
29643 NEUENKIRCHEN	409	3 349	145	209	442	434	44	4 453	828
29683 OERBKE,GEMFR.GEB.OSTERHEIDE	16	147	5	-	-	-	-	181	25
29664 OSTENHOLZ,GEMFR.GEB.OSTERHEIDE	17	115	-	-	15	15	-	151	31
29683 OSTERHEIDE GEMFR.GEB.	-	57	4	-	15	15	-	81	14
27336 RETHEM(ALLER),ST.	149	1 240	39	76	147	147	11	1 623	340
29640 SCHNEVERDINGEN,ST.	964	10 086	470	657	729	716	97	12 533	2 304
29690 SCHWARMSTEDT	243	2 732	199	182	108	103	29	3 294	554
29614 SOLTAU,ST.	967	11 796	913	716	653	556	102	14 234	2 280
29664 WALSRÖDE,ST.	1 108	12 587	678	774	1 080	1 047	126	15 675	2 626
29683 WENSE,GEMFR.GEB.OSTERHEIDE	-	15	-	-	-	-	-	19	11
29649 WIETZENDORF	277	2 364	86	146	214	207	30	3 031	642
ZUSAMMEN	7 172	75 010	3 855	4 416	5 355	5 098	684	92 637	16 414
STD - STADE (03359)									
21684 AGATHENBURG	71	607	13	28	40	37	-	746	170
21702 AHLERSTEDT	283	3 033	130	173	544	484	21	4 054	842
21641 APENSEN	181	1 823	72	96	121	111	14	2 235	343
21730 BALJE	67	603	23	50	-	-	-	895	200
21698 BARGSTEDT	112	1 142	64	97	-	-	-	1 500	356
21643 BECKDORF	150	1 629	67	50	-	-	-	1 963	334
21640 BLIEDERSDORF	104	965	40	50	-	-	-	1 192	204
21698 BREST	35	444	8	26	147	147	-	652	142
21709 BURWEG	57	580	8	29	-	-	-	785	159
21614 BUXTEHUDE,ST.	1 512	19 436	1 425	807	534	442	74	22 363	2 560
21717 DEINSTE	108	1 203	28	70	-	-	-	1 503	348
21739 DOLLERN	104	1 031	96	72	33	26	-	1 240	219
21706 DROCHTERSEN	562	6 155	277	331	660	589	32	7 740	1 487
21709 DUEDENBUETTEL	74	559	16	23	-	-	-	721	170
21710 ENGELSCHOFF	37	398	7	18	139	139	-	592	116
21727 ESTORF	73	871	6	26	-	-	-	1 113	232
21717 FREDENBECK	329	3 451	127	118	237	234	36	4 171	782
21729 FREIBURG (ELBE),FLECKEN	96	1 029	46	72	83	68	13	1 293	259
21712 GROSSENWOERDEN	45	286	12	21	-	-	-	416	104
21720 GRUENENDEICH	119	1 204	48	87	-	-	-	1 511	271
21720 GUDERHANDVIERTEL	88	682	30	82	-	-	-	1 003	160
21714 HAMMAH	112	1 514	52	65	168	167	11	1 870	373
21698 HARSEFELD,FLECKEN	593	6 621	443	386	327	233	110	8 037	1 384
21726 HEINBOCKEL	83	838	17	43	-	-	-	1 132	257
21709 HIMMELPFORTEN	278	2 459	113	122	158	109	22	3 039	601
21723 HOLLERN-TWIELENFLETH	197	1 985	110	121	-	-	-	2 658	467
21640 HORNEBURG,FLECKEN	243	2 850	113	191	128	70	31	3 443	580
21635 JORK	553	6 837	315	402	1 018	951	33	8 843	1 338
21726 KRANENBURG	44	466	5	-	-	-	-	621	165
21732 KRUMMENDEICH	28	277	-	-	70	70	-	384	82
27449 KUTENHOLZ	256	2 595	73	116	-	-	-	3 325	675
21720 MITTELNKIRCHEN	58	528	8	47	-	-	-	763	159
21640 NEUENKIRCHEN	45	444	-	23	-	-	-	638	71
21640 NOTTENS DORF	83	705	34	29	-	-	-	886	154
21734 OEDERQUART	90	670	13	21	-	-	-	978	194
21726 OLDENDORF	157	1 649	52	60	106	106	17	1 989	353
21644 SAUENSIEK	181	1 362	44	90	-	-	-	1 779	370
21680 STADE,ST.	1 684	22 601	2 352	1 272	626	504	388	26 571	3 716

## (Fortsetzung): Bestand an Kraftfahrzeugen und Kraftfahrzeuganhängern am 1. Januar 2009 nach Zulassungsbezirken und Gemeinden mit vorangestellter Postleitzahl

Zulassungsbezirk mit Unterscheidungskennzeichen Plz Gemeinde	Kraft- räder	Personenkraftwagen		Last- kraft- wagen	Zugmaschinen		Sonstige Kfz einschl. Kraftomni- busse	Kraft- fahrzeuge insge- samt	Kraft- fahr- zeug- anhänger
		ins- gesamt	darunter gewerb- liche Halter		ins- gesamt	dar. land-/ forstwirt- schaftliche Zugma- schinen			
21720 STEINKIRCHEN	80	1 039	61	54	120	112	21	1 314	205
21737 WISCHHAFEN	138	1 750	183	215	226	209	73	2 402	608
ZUSAMMEN	9 110	104 321	6 534	5 609	8 359	7 567	961	128 360	21 210
UE - UELZEN (03360)									
29575 ALTENMEDINGEN	55	931	17	40	.	.	.	1 128	224
29549 BAD BEVENSEN, ST.	286	4 238	254	203	133	132	60	4 920	709
29576 BARUM	52	488	6	14	.	.	.	610	121
29553 BIENENBUETTEL	392	3 470	89	150	212	212	33	4 257	838
29389 BODENTEICH,FLECKEN	154	1 988	66	147	138	138	30	2 457	521
29574 EBSTORF,FLECKEN	254	2 797	105	172	79	74	33	3 335	578
29578 EIMKE	81	551	15	32	.	.	.	748	170
29579 EMMENDORF	52	460	7	16	.	.	.	568	104
29581 GERDAU	112	921	37	89	173	151	12	1 307	327
29582 HANSTEDT	70	596	37	28	.	.	.	786	176
29584 HIMBERGEN	119	1 058	18	94	.	.	.	1 398	315
29585 JELMSTORF	49	478	6	.	35	35	.	573	129
29394 LUEDER	60	746	20	47	.	.	.	987	279
29587 NATENDORF	61	488	15	34	81	81	.	664	181
29588 OETZEN	110	723	7	47	.	.	.	982	212
29590 RAETZLINGEN	31	274	.	.	.	.	.	346	62
29591 ROEMSTEDT	63	478	26	24	.	.	.	620	124
29571 ROSCHE	117	1 144	63	95	168	167	34	1 558	369
29593 SCHWIENAU	50	406	8	32	.	.	.	585	166
29594 SOLTENDIECK	49	586	10	74	.	.	.	827	240
29596 STADENSEN	86	751	7	43	.	.	.	1 016	264
29597 STOETZE	37	386	15	19	.	.	.	527	131
29556 SUDERBURG	214	2 482	59	105	233	233	25	3 059	603
29562 SUHLENDORF	149	1 477	49	94	222	182	17	1 959	486
29525 UELZEN,ST.	1 398	16 552	1 392	827	552	427	215	19 544	2 986
29599 WESTE	59	573	.	12	84	72	.	728	163
29568 WIEREN	142	1 413	46	111	.	.	.	1 858	397
29559 WRESTEDT	179	1 707	44	66	106	105	24	2 082	355
29565 WRIEDEL	177	1 472	27	81	.	.	.	1 899	477
ZUSAMMEN	4 658	49 634	2 453	2 722	3 778	3 529	536	61 328	11 707
VER - VERDEN (03361)									
28832 ACHIM,ST.	1 365	16 979	1 794	853	429	313	81	19 707	2 776
27337 BLENDER	200	1 724	64	87	220	218	20	2 251	487
27313 DOERVERDEN	462	4 835	194	229	305	288	33	5 864	1 200
27321 EMTINGHAUSEN	99	957	29	64	.	.	.	1 256	306
27308 KIRCHLINTELN	708	6 058	197	295	853	745	44	7 958	1 613
27299 LANGWEDEL,FLECKEN	805	7 844	335	367	369	356	40	9 425	1 663
28870 OTTERSBERG,FLECKEN	616	6 634	461	404	546	541	67	8 267	1 475
28876 OYTEN	810	9 026	720	425	496	464	44	10 801	1 485
27339 RIEDE	168	1 583	47	76	.	.	.	2 003	361
27321 THEDINGHAUSEN	489	4 519	294	262	360	347	46	5 676	1 174
27283 VERDEN(ALLER),ST.	946	13 639	1 927	780	404	302	150	15 919	2 439
ZUSAMMEN	6 668	73 798	6 062	3 842	4 281	3 871	538	89 127	14 979
DEL - DELMENHORST,STADT (03401)									
27749 DELMENHORST	2 832	35 873	2 573	1 607	432	304	210	40 954	4 609
ZUSAMMEN	2 832	35 873	2 573	1 607	432	304	210	40 954	4 609
EMD - EMDEN,STADT (03402)									
26721 EMDEN,ST.	1 864	20 549	1 475	967	369	266	154	23 903	2 951
ZUSAMMEN	1 864	20 549	1 475	967	369	266	154	23 903	2 951
OL - OLDENBURG(OLDENB),STADT (03403)									
26121 OLDENBURG (OLDB)	5 460	73 907	8 520	4 461	537	405	473	84 838	9 842
ZUSAMMEN	5 460	73 907	8 520	4 461	537	405	473	84 838	9 842
OS - OSNABRUECK,STADT (03404)									
49074 OSNABRUECK	4 766	71 462	10 306	4 678	1 033	575	612	82 551	7 871
ZUSAMMEN	4 766	71 462	10 306	4 678	1 033	575	612	82 551	7 871
WHV - WILHELMSHAVEN,STADT (03405)									
26382 WILHELMSHAVEN	3 133	35 920	2 335	1 788	313	272	236	41 390	3 817
ZUSAMMEN	3 133	35 920	2 335	1 788	313	272	236	41 390	3 817
WST - AMMERLAND (03451)									
26689 APEN	552	5 808	233	340	538	533	25	7 263	1 436
26160 BAD ZWISCHENAHN	1 098	14 994	1 039	975	986	956	108	18 161	3 182
26188 EDEWECHT	1 227	11 763	687	842	817	791	93	14 742	2 863
26180 RASTEDE	990	11 473	800	840	794	758	180	14 277	2 411
26655 WESTERSTEDE,ST.	1 136	12 187	1 033	1 053	1 430	1 275	169	15 975	3 042
26215 WIEFELSTEDE	809	8 300	470	579	749	633	69	10 506	1 991
ZUSAMMEN	5 812	64 525	4 262	4 629	5 314	4 946	644	80 924	14 925

NI

(Fortsetzung): Bestand an Kraftfahrzeugen und Kraftfahrzeuganhängern am 1. Januar 2009 nach Zulassungsbezirken und Gemeinden mit vorangestellter Postleitzahl

Zulassungsbezirk mit Unterscheidungskennzeichen Plz Gemeinde	Kraft- räder	Personenkraftwagen		Last- kraft- wagen	Zugmaschinen		Sonstige Kfz einschl. Kraftomni- busse	Kraft- fahrzeuge insge- samt	Kraft- fahr- zeug- anhänger
		ins- gesamt	darunter gewerb- liche Halter		ins- gesamt	dar. land-/ forstwirt- schaftliche Zugma- schinen			
	1	2	3	4	5	6	7	8	9
<b>AUR - AURICH (03452)</b>									
26603 AURICH,ST.	1 874	21 491	1 976	1 530	1 342	1 255	240	26 477	4 488
26579 BALTRUM	14	143	12	.	.	.	.	162	17
26524 BERUMBUR	141	1 274	25	41	.	.	.	1 528	322
26553 DORNUM	239	2 400	70	112	240	240	15	3 006	578
26629 GROSSEFEHN	685	7 442	466	476	829	791	64	9 496	2 040
26532 GROSSHEIDE	563	4 554	158	198	599	577	60	5 974	1 246
26524 HAGE,FLECKEN	318	3 180	135	112	76	73	14	3 700	533
26524 HAGERMARSCH	30	241	.	12	63	62	.	346	68
26524 HALBEMOND	69	487	.	.	.	.	.	634	133
26759 HINTE	373	3 442	78	88	161	153	18	4 082	687
26632 IHLOW,OSTFRIESL.	808	6 679	287	335	689	652	38	8 549	1 695
26571 JUIST	11	252	19	.	.	.	.	277	40
26736 KRUMMHOERN	604	6 389	259	264	555	548	36	7 848	1 289
26529 LEEZDORF	150	943	27	46	125	125	.	1 264	261
26524 LUETETSBURG	41	362	42	32	.	.	.	464	64
26529 MARIENHAFE,FLECKEN	126	1 133	85	51	43	41	16	1 369	232
26506 NORDEN,STADT	1 014	11 765	1 052	704	525	408	76	14 084	2 433
26548 NORDERNEY,ST.	230	1 734	267	215	40	29	30	2 249	300
26529 OSTEEL	158	1 115	24	46	.	.	.	1 408	293
26529 RECHTSUPWEG	156	1 024	35	68	.	.	.	1 371	274
26624 SUEDBROOKMERLAND	1 249	9 336	348	450	695	692	43	11 773	2 562
26529 UPGANT-SCHOTT	190	1 724	54	71	.	.	.	2 121	410
26639 WIESMOOR	654	7 125	586	658	568	549	36	9 041	1 813
26529 WIRDUM	78	547	9	21	.	.	.	712	139
ZUSAMMEN	9 775	94 782	6 023	5 552	7 105	6 745	721	117 935	21 917
<b>CLP - CLOPPENBURG (03453)</b>									
26676 BARSSSEL	557	6 195	223	419	414	411	38	7 623	1 709
26219 BOESEL	351	3 758	159	347	534	477	20	5 010	1 124
49692 CAPPELN,OLDENBURG	244	3 291	176	307	370	344	29	4 241	852
49661 CLOPPENBURG,ST.	831	14 989	1 133	930	639	490	194	17 583	2 800
49685 EMSTEK	450	5 576	336	530	604	521	89	7 249	1 610
49632 ESSEN (OLDENBURG)	403	4 180	373	512	544	479	31	5 670	1 300
26169 FRIESOYTHE,ST.	794	10 413	579	887	1 408	1 335	170	13 672	3 021
49681 GARREL	573	6 346	345	927	903	754	52	8 801	1 805
49688 LASTRUP	306	3 540	230	250	496	490	35	4 627	1 034
49699 LINDERN (OLDENBURG)	226	2 483	97	213	465	449	20	3 407	786
49624 LOENINGEN,ST.	561	6 794	380	416	772	721	46	8 589	1 752
49696 MOLBERGEN	253	3 548	111	303	596	548	29	4 729	1 116
26683 SATERLAND	586	6 317	348	506	631	587	52	8 092	1 796
ZUSAMMEN	6 135	77 430	4 490	6 547	8 376	7 606	805	99 293	20 705
<b>EL - EMSLAND (03454)</b>									
49832 ANDERVENNE	32	525	9	32	.	.	.	718	190
49844 BAWINKEL	132	1 236	61	96	153	135	13	1 630	360
49832 BEESTEN	78	959	32	66	.	.	.	1 259	329
26897 BOCKHORST	71	560	.	31	.	.	.	730	152
26904 BOERGER	177	1 549	64	125	166	159	14	2 031	476
26897 BREDDENBERG	31	406	14	15	.	.	.	509	119
26906 DERSUM	70	800	35	57	.	.	.	1 083	279
26892 DOERPEN	176	2 388	206	158	163	130	50	2 935	766
49770 DOHREN	53	616	.	16	.	.	.	791	154
48488 EMSBUEREN	569	5 118	253	287	644	630	45	6 663	1 512
26897 ESTERWEGEN	219	2 454	65	119	207	203	18	3 017	702
49832 FREREN,ST.	215	2 599	79	120	255	251	16	3 205	676
49762 FRESENBURG	48	505	12	19	.	.	.	660	196
49744 GEESTE	552	6 027	337	379	586	554	43	7 587	1 946
49838 GERSTEN	64	693	6	33	.	.	.	947	205
49777 GROSS-BERSSEN	39	371	10	37	113	112	12	572	135
49838 HANDRUP	50	453	17	30	81	79	.	614	150
49733 HAREN (EMS),ST.	1 099	11 976	811	826	1 135	936	80	15 116	3 732
49740 HASELUENNE,ST.	570	6 637	520	395	612	585	53	8 267	1 628
26892 HEEDE	110	1 203	41	69	.	.	.	1 510	411
49770 HERZLAKE	167	2 145	112	171	262	247	23	2 768	721
26897 HILKENBROOK	25	403	15	26	.	.	.	530	135
49751 HUEVEN	27	303	16	64	.	.	.	491	142
49777 KLEIN-BERSSEN	114	687	51	80	.	.	.	992	257
26892 KLUSE	68	838	35	90	128	86	25	1 149	350
49774 LAEHDEN	205	2 365	81	140	343	332	55	3 108	755
49757 LAHN	35	489	17	31	.	.	.	686	157
49838 LANGEN	67	774	17	58	.	.	.	1 056	230
49762 LATHEN	202	2 944	203	226	157	120	36	3 565	797
26892 LEHE	37	526	37	62	.	.	.	717	178
49838 LENGERICH	142	1 450	112	133	173	171	22	1 920	466
49808 LINGEN (EMS),ST.	2 336	26 380	2 205	1 811	976	788	271	31 774	5 695
26901 LORUP	148	1 587	99	171	253	238	14	2 173	550
48480 LUENNE	74	996	43	80	.	.	.	1 332	303
49716 MEPPEN,ST.	1 380	17 451	1 660	1 143	1 112	740	231	21 317	4 582
49832 MESSINGEN	40	585	12	27	.	.	.	783	191
26909 NEUBOERGER	72	870	19	52	.	.	.	1 142	366
26909 NEULEHE	24	421	10	30	.	.	.	578	172
49779 NIEDERLANGEN	59	672	31	49	114	110	11	905	253
49779 OBERLANGEN	49	497	5	28	.	.	.	639	163
26871 PAPENBURG,ST.	1 528	17 478	1 729	1 106	649	558	139	20 900	3 851
26901 RASTDORF	36	561	12	55	.	.	.	754	177
49762 RENKENBERGE	46	346	.	.	62	62	.	466	96

## (Fortsetzung): Bestand an Kraftfahrzeugen und Kraftfahrzeuganhängern am 1. Januar 2009 nach Zulassungsbezirken und Gemeinden mit vorangestellter Postleitzahl

Zulassungsbezirk mit Unterscheidungskennzeichen Plz Gemeinde	Kraft- räder	Personenkraftwagen		Last- kraft- wagen	Zugmaschinen		Sonstige Kfz einschl. Kraftomni- busse	Kraft- fahrzeuge insge- samt	Kraft- fahr- zeug- anhänger
		ins- gesamt	darunter gewerb- liche Halter		ins- gesamt	dar. land-/ forstwirt- schaftliche Zugma- schinen			
26899 RHEDE (EMS)	235	2 241	95	217	376	347	25	3 094	801
48499 SALZBERGEN	415	4 075	323	304	262	252	22	5 078	961
48480 SCHAPEN	112	1 260	56	90	.	.	.	1 734	492
49751 SOEGEL	250	3 091	201	174	162	138	30	3 707	780
49751 SPAHNHARRENSTAETTE	60	740	23	77	160	138	16	1 053	294
48480 SPELLE	359	4 188	309	306	242	211	81	5 176	1 159
49777 STAVERN	50	607	11	23	110	110	.	790	199
26903 SURWOLD	248	2 352	145	163	244	220	11	3 018	756
49762 SUSTRUM	58	660	6	46	.	.	.	952	216
49832 THUINE	66	915	78	39	.	.	.	1 086	230
49767 TWIST	606	5 189	366	281	539	489	24	6 639	1 497
49757 VREES	71	839	42	116	114	110	11	1 151	286
26907 WALCHUM	72	793	10	58	.	.	.	1 101	293
49757 WERLTE	351	4 568	260	355	375	310	56	5 705	1 569
49751 WERPELOH	37	567	17	51	.	.	.	752	174
49838 WETTRUP	21	317	.	.	81	81	.	427	79
26892 WIPPINGEN	53	481	9	26	.	.	.	655	179
ZUSAMMEN	14 300	160 726	11 050	10 886	14 230	12 580	1 565	201 707	44 670
FRI - FRIESLAND (03455)									
26345 BOCKHORN	556	4 766	235	316	447	419	37	6 122	1 185
26441 JEVER,ST.	645	7 682	503	523	196	183	52	9 098	1 275
26452 SANDE	606	5 122	296	.	.	.	.	6 109	869
26419 SCHORTENS	1 361	11 998	556	353	238	214	37	13 987	1 889
26316 VAREL,ST.	1 246	13 090	983	686	702	606	118	15 842	2 750
26434 WANGERLAND	529	5 593	252	292	761	739	62	7 237	1 431
26486 WANGEROOGE,NORDSEEBAD	13	269	13	.	.	.	.	293	21
26340 ZETEL	658	6 492	436	379	490	465	49	8 068	1 406
ZUSAMMEN	5 614	55 012	3 274	2 773	2 981	2 767	376	66 756	10 826
NOH - GRAFSCHAFT BENTHEIM (03456)									
48455 BAD BENTHEIM,ST.	578	8 623	574	443	456	402	51	10 151	1 650
49824 EMLICHHEIM	345	3 567	243	208	305	295	32	4 457	1 097
48465 ENG DEN	31	251	4	19	100	100	.	401	70
49828 ESCH E	36	341	8	45	.	.	.	510	108
49828 GEORGS DORF	56	708	30	37	.	.	.	900	167
49843 GETELO	25	325	.	.	100	100	.	459	113
49843 GOELENKAMP	26	352	.	17	.	.	.	543	146
49843 HALLE	30	373	.	16	128	128	.	547	123
49846 HOOGST EDE	166	1 566	33	88	.	.	.	2 095	537
48465 ISTERBERG	34	400	30	41	.	.	.	608	151
49847 ITTERBECK	128	1 139	120	120	275	255	11	1 673	426
49824 LAAR	94	1 241	44	57	.	.	.	1 733	418
49828 LAGE	72	564	7	25	.	.	.	712	144
49828 NEUENHAUS,ST.	469	5 072	291	300	248	236	29	6 118	1 327
48527 NORDHORN,ST.	1 880	25 593	2 294	1 463	1 031	754	255	30 222	4 708
48465 OHNE	38	325	10	25	.	.	.	485	122
49828 OSTERWALD	35	668	45	82	246	235	27	1 058	298
48465 QUENDORF	26	280	.	.	95	95	.	412	82
49824 RINGE	107	1 119	65	107	.	.	.	1 527	373
48465 SAMERN	36	380	6	14	.	.	.	513	108
48465 SCHUETTORF,ST.	454	5 609	457	318	101	53	38	6 520	1 001
48465 SUDDENDORF	48	526	17	23	.	.	.	636	103
49843 UELSEN	265	2 994	169	187	153	145	18	3 617	762
49847 WIELEN	43	342	.	20	.	.	.	472	92
49835 WIETMARSCHEN	559	5 942	380	349	480	448	51	7 381	1 493
49849 WILSUM	77	951	51	63	.	.	.	1 317	311
ZUSAMMEN	5 658	69 251	4 828	4 086	5 510	4 997	562	85 067	15 930
LER - LEER (03457)									
26757 BORKUM,ST.	282	1 608	79	199	44	43	24	2 157	298
26835 BRINKUM	39	375	26	26	.	.	.	501	94
26831 BUNDE	378	3 840	83	215	346	334	26	4 805	772
26847 DETERN,FLECKEN	124	1 362	42	68	.	.	.	1 766	351
26849 FILSUM	118	1 219	42	71	246	201	12	1 666	352
26835 FIRREL	27	440	.	44	.	.	.	648	155
26835 HESEL	199	2 444	166	183	246	223	22	3 094	619
26835 HOLT LAND	169	1 139	23	33	.	.	.	1 441	250
26844 JEMGUM	219	1 906	49	109	.	.	.	2 558	415
26789 LEER (OSTFRIESLAND),ST.	1 194	16 511	2 040	1 045	376	269	194	19 320	2 481
26802 MOORMERLAND	1 233	11 464	345	448	605	518	73	13 823	2 337
26835 NEUKAMPERFEHN	76	804	21	40	.	.	.	959	244
26845 NORTMOOR	94	924	39	64	.	.	.	1 152	214
26842 OSTRHAUDERFEHN	585	5 727	203	339	324	314	28	7 003	1 423
26817 RHAUDERFEHN	974	9 051	301	429	674	643	61	11 189	2 055
26835 SCHWERINSDORF	64	414	.	13	90	90	.	581	107
26670 UPLENGEN	632	6 340	250	368	960	918	84	8 384	1 608
26826 WEENER,ST.	793	7 557	194	312	375	353	22	9 059	1 330
26810 WESTOVERLEDINGEN	1 164	10 152	172	431	732	693	44	12 523	2 374
ZUSAMMEN	8 364	83 277	4 094	4 437	5 933	5 457	618	102 629	17 479
OL - OLDENBURG(OLDENBURG) (03458)									
27243 BECKELN	6	52	.	.	62	62	.	125	51
27243 COLNRADE	.	19	.	.	33	33	.	59	25
27801 DOETLINGEN	364	3 579	314	280	523	511	57	4 803	1 120

## (Fortsetzung): Bestand an Kraftfahrzeugen und Kraftfahrzeuganhängern am 1. Januar 2009 nach Zulassungsbezirken und Gemeinden mit vorangestellter Postleitzahl

Zulassungsbezirk mit Unterscheidungskennzeichen Plz Gemeinde	Kraft- räder	Personenkraftwagen		Last- kraft- wagen	Zugmaschinen		Sonstige Kfz einschl. Kraftomni- busse	Kraft- fahrzeuge insge- samt	Kraft- fahr- zeug- anhänger
		ins- gesamt	darunter gewerb- liche Halter		ins- gesamt	dar. land-/ forstwirt- schaftliche Zugma- schinen			
27243 DUENSEN	12	78	.	.	16	16	.	107	53
27777 GANDERKESEE	1 673	17 469	1 042	826	907	802	80	20 955	3 627
27243 GROSS IPPENER	7	48	.	.	20	20	.	77	48
26197 GROSSENKNETEN	645	7 118	436	483	761	689	54	9 061	2 084
27243 HARPSTEDT,FLECKEN	630	6 210	379	398	626	491	77	7 941	1 480
26209 HATTEN	728	7 631	382	372	487	463	43	9 261	1 674
27798 HUDE (OLDENBURG)	791	8 336	533	465	908	858	83	10 583	2 139
27243 KIRCHSEELTE	14	59	.	.	23	23	.	98	35
27243 PRINZHOFTE	.	18	.	.	27	26	.	47	17
26203 WARDENBURG	935	9 264	677	589	724	664	36	11 548	2 405
27793 WILDESHAUSEN,ST.	733	9 580	1 158	675	511	429	82	11 581	1 766
27243 WINKELSETT	4	28	.	.	50	50	.	82	39
ZUSAMMEN	6 546	69 489	4 932	4 100	5 678	5 137	515	86 328	16 563
OS - OSNABRUECK (03459)									
49594 ALFHAUSEN	160	1 995	90	159	.	.	.	2 559	478
49577 ANKUM	304	3 730	226	222	342	296	43	4 641	899
49152 BAD ESSEN	653	8 169	469	362	848	729	62	10 094	1 709
49186 BAD IBURG,ST.	535	5 799	257	250	291	272	16	6 891	769
49196 BAD LAER	394	4 962	362	298	514	484	26	6 194	873
49214 BAD ROTHENFELDE	216	3 819	219	126	139	137	34	4 334	348
49635 BADBERGEN	248	2 288	67	145	331	300	11	3 023	607
49191 BELM	505	6 924	274	367	218	215	22	8 036	957
49626 BERGE	223	1 993	43	85	.	.	.	2 599	502
49593 BERSENBRUECK,ST.	267	3 747	305	288	240	217	59	4 601	786
49626 BIPPEN	159	1 667	73	112	334	328	17	2 289	514
49143 BISSENDORF	819	8 579	403	466	594	579	66	10 524	1 665
49163 BOHMTE	611	6 843	262	351	569	557	63	8 437	1 432
49565 BRAMSCH,ST.	1 327	16 106	937	839	889	702	90	19 251	3 417
49201 DISSEN AM TEUTOBURGER WALD,ST.	340	5 019	687	274	219	154	99	5 951	703
49577 EGGERMUEHLEN	86	935	16	34	169	142	.	1 224	239
49584 FUERSTENAU,ST.	305	4 699	151	269	378	355	51	5 702	1 099
49596 GEHRDE	100	1 234	28	85	.	.	.	1 578	295
49124 GEORGMARIENHUETTE,ST.	1 655	18 248	1 375	974	365	318	139	21 381	2 217
49219 GLANDORF	383	3 652	172	294	534	512	47	4 910	874
49170 HAGEN AM TEUTOBURGER WALD	838	7 461	233	349	285	265	47	8 980	1 063
49205 HASBERGEN	592	6 168	272	400	136	124	20	7 316	815
49176 HILTER AM TEUTOBURGER WALD	515	5 716	411	359	468	410	36	7 094	891
49577 KETTENKAMP	106	879	28	105	169	143	12	1 271	382
49324 MELLE,ST.	2 192	25 932	1 939	1 631	2 078	1 865	206	32 039	4 874
49637 MENSLAGE	153	1 446	20	51	.	.	.	1 920	374
49586 MERZEN	165	2 083	69	105	347	331	12	2 712	500
49586 NEUENKIRCHEN	175	2 348	80	170	461	453	22	3 176	640
49638 NORTRUP	163	1 508	54	68	.	.	.	1 905	390
49179 OSTERCAPPELN	540	5 101	122	235	632	593	59	6 567	1 189
49610 QUAKENBRUECK,ST.	459	6 077	600	414	116	101	60	7 126	1 013
49597 RIESTE	137	1 604	27	67	186	182	.	1 994	328
49599 VOLTAGE	83	1 004	38	60	253	243	48	1 448	295
49134 WALLENHORST	1 171	13 353	837	666	437	348	47	15 674	2 184
ZUSAMMEN	16 579	191 088	11 146	10 680	13 641	12 415	1 453	233 441	35 321
VEC - VECHTA (03460)									
49456 BAKUM	256	3 306	123	281	515	453	32	4 390	900
49401 DAMME,ST.	758	8 432	498	677	826	693	63	10 756	2 063
49413 DINKLAGE	482	6 332	480	503	437	351	55	7 809	1 499
49424 GOLDENSTEDT	509	4 841	220	321	555	480	49	6 275	1 204
49451 HOLDORF	285	3 468	280	273	348	201	28	4 402	1 016
49393 LOHNE (OLDENBURG),ST.	933	12 690	1 271	1 001	699	446	151	15 474	2 719
49434 NEUENKIRCHEN (OLDENBURG),ST.	377	4 110	267	281	477	437	53	5 298	1 009
49439 STEINFELD (OLDENBURG)	340	4 867	465	505	630	354	58	6 400	1 474
49377 VECHTA,ST.	1 089	14 877	1 514	1 033	683	493	185	17 867	2 975
49429 VISBEK	508	5 024	412	502	756	563	59	6 849	1 660
ZUSAMMEN	5 537	67 947	5 530	5 377	5 926	4 471	733	85 520	16 519
BRA - WESERMARSCH (03461)									
27804 BERNE	382	3 792	161	180	441	401	31	4 826	1 004
26919 BRAKE (UNTERWESER),ST.	563	7 419	577	516	226	173	88	8 812	1 811
26969 BUTJADINGEN	270	3 487	79	199	476	459	27	4 459	1 048
26931 ELSFLETH,ST.	409	4 534	195	263	522	514	58	5 786	1 049
26349 JADE	319	3 291	93	201	490	481	27	4 328	939
27809 LEMWERDER	346	3 417	171	118	119	112	20	4 020	781
26954 NORDENHAM,ST.	1 036	12 395	519	485	441	374	109	14 466	2 408
26939 OVELGOENNE	317	3 113	87	237	574	568	27	4 268	903
26935 STADLAND	432	4 242	97	218	502	493	37	5 431	1 294
ZUSAMMEN	4 074	45 690	1 979	2 417	3 791	3 575	424	56 396	11 237
WTM - WITTMUND (03462)									
26487 BLOMBERG	79	901	33	68	.	.	.	1 161	223
26427 DUNUM	72	616	.	27	.	.	.	895	163
26427 ESENS,ST.	293	3 481	174	178	134	130	43	4 129	631
26556 EVERSMEER	60	473	9	22	.	.	.	663	135
26446 FRIEDEBURG	723	6 126	238	478	921	904	38	8 286	1 680
26427 HOLTGAST	91	852	9	39	132	132	.	1 114	222
26465 LANGEORG	28	439	20	.	19	19	.	501	60
26427 MOORWEG	47	456	4	26	86	86	.	615	126



(Fortsetzung): Bestand an Kraftfahrzeugen und Kraftfahrzeuganhängern am 1. Januar 2009 nach Zulassungsbezirken und Gemeinden mit vorangestellter Postleitzahl

Zulassungsbezirk mit Unterscheidungskennzeichen Plz Gemeinde	Kraft- räder	Personenkraftwagen		Last- kraft- wagen	Zugmaschinen		Sonstige Kfz einschl. Kraftomni- busse	Kraft- fahrzeuge insge- samt	Kraft- fahr- zeug- anhänger
		ins- gesamt	darunter gewerb- liche Halter		ins- gesamt	dar. land-/ forstwirt- schaftliche Zugma- schinen			
26556 NENNDORF	46	354	.	15	.	.	.	474	102
26427 NEUHARLINGERSIEL	53	624	30	33	.	.	.	822	146
26487 NEUSCHOO	62	624	5	33	.	.	.	845	181
26489 OCHTERSUM	63	526	.	19	96	96	.	704	136
26556 SCHWEINDORF	44	327	11	14	.	.	.	440	74
26474 SPIEKEROOG	5	148	5	.	.	.	.	161	8
26427 STEDESORF	94	798	4	26	.	.	.	1 046	236
26556 UTARP	26	326	6	.	50	50	.	411	96
26427 WERDUM	38	406	5	16	.	.	.	567	102
26556 WESTERHOLT	119	1 431	150	73	128	127	13	1 764	373
26409 WITTMUND,ST.	1 036	11 188	494	584	1 056	1 027	96	13 960	2 644
ZUSAMMEN	2 979	30 096	1 203	1 671	3 587	3 531	225	38 558	7 338
LAND INSGESAMT	360 579	4 058 368	341 985	218 887	223 244	200 584	34 475	4 895 553	734 748
BREMEN									
HB - BREMEN,STADT (04011)									
28195 BREMEN,STADT	15 667	215 894	29 384	12 786	2 798	985	1 662	248 807	26 206
ZUSAMMEN	15 667	215 894	29 384	12 786	2 798	985	1 662	248 807	26 206
HB - BREMERHAVEN,STADT (04012)									
27568 BREMERHAVEN	3 146	43 441	4 774	3 020	520	169	349	50 476	5 414
ZUSAMMEN	3 146	43 441	4 774	3 020	520	169	349	50 476	5 414
LAND INSGESAMT	18 813	259 335	34 158	15 806	3 318	1 154	2 011	299 283	31 620
NORDRHEIN-WESTFALEN									
D - DUESSELDORF,STADT (05111)									
40210 DUESSELDORF	19 852	268 917	66 059	13 665	1 328	835	2 785	306 547	14 387
ZUSAMMEN	19 852	268 917	66 059	13 665	1 328	835	2 785	306 547	14 387
DU - DUISBURG,STADT (05112)									
40489 DUISBURG	18 142	209 639	18 215	10 977	1 893	507	1 300	241 951	17 620
ZUSAMMEN	18 142	209 639	18 215	10 977	1 893	507	1 300	241 951	17 620
E - ESSEN,STADT (05113)									
44867 ESSEN	20 241	258 433	34 527	13 839	1 567	932	1 851	295 931	18 146
ZUSAMMEN	20 241	258 433	34 527	13 839	1 567	932	1 851	295 931	18 146
KR - KREFELD,STADT (05114)									
47798 KREFELD	7 904	104 839	9 984	5 835	1 059	589	640	120 277	9 143
ZUSAMMEN	7 904	104 839	9 984	5 835	1 059	589	640	120 277	9 143
MG - MOENCHENGLADBACH,STADT (05116)									
41061 MOENCHENGLADBACH	9 280	119 114	10 165	6 675	1 200	839	708	136 977	10 714
ZUSAMMEN	9 280	119 114	10 165	6 675	1 200	839	708	136 977	10 714
MH - MUELHEIM A.D.RUHR,STADT (05117)									
45468 MUELHEIM A.D.RUHR	6 848	84 672	9 194	4 111	615	297	465	96 711	6 283
ZUSAMMEN	6 848	84 672	9 194	4 111	615	297	465	96 711	6 283
OB - OBERHAUSEN,STADT (05119)									
46045 OBERHAUSEN	8 758	97 989	6 851	4 612	500	186	585	112 444	7 266
ZUSAMMEN	8 758	97 989	6 851	4 612	500	186	585	112 444	7 266
RS - REMSCHEID,STADT (05120)									
42853 REMSCHEID	5 010	55 665	6 542	3 048	600	365	332	64 655	4 585
ZUSAMMEN	5 010	55 665	6 542	3 048	600	365	332	64 655	4 585
SG - SOLINGEN,STADT (05122)									
42651 SOLINGEN	7 634	78 625	7 471	3 996	542	371	392	91 189	6 681
ZUSAMMEN	7 634	78 625	7 471	3 996	542	371	392	91 189	6 681
W - WUPPERTAL,STADT (05124)									
42103 WUPPERTAL	15 255	152 619	16 479	7 517	1 141	681	1 011	177 543	10 997
ZUSAMMEN	15 255	152 619	16 479	7 517	1 141	681	1 011	177 543	10 997
KLE - KLEVE (05154)									
47551 BEDBURG-HAU	713	6 806	323	391	337	317	35	8 282	1 205
46446 EMMERICH,ST.	1 283	15 077	1 100	753	439	283	72	17 624	2 459
47608 GELDERN,ST.	1 473	17 564	1 058	1 093	767	665	104	21 001	2 933
47574 GOCH,ST.	1 449	17 348	856	813	721	642	136	20 467	2 830

## (Fortsetzung): Bestand an Kraftfahrzeugen und Kraftfahrzeuganhängern am 1. Januar 2009 nach Zulassungsbezirken und Gemeinden mit vorangestellter Postleitzahl

Zulassungsbezirk mit Unterscheidungskennzeichen Plz Gemeinde	Kraft- räder	Personenkraftwagen		Last- kraft- wagen	Zugmaschinen		Sonstige Kfz einschl. Kraftomni- busse	Kraft- fahrzeuge insge- samt	Kraft- fahr- zeug- anhänger
		ins- gesamt	darunter gewerb- liche Halter		ins- gesamt	dar. land-/ forstwirt- schaftliche Zugma- schinen			
47661 ISSUM	681	6 919	197	308	326	295	37	8 271	1 094
47546 KALKAR,ST.	627	7 511	415	489	440	401	36	9 103	1 394
47647 KERKEN	624	6 873	184	352	403	327	25	8 277	1 151
47623 KEVELAER,ST.	1 281	13 865	724	814	620	555	83	16 663	2 509
47533 KLEVE,ST.	1 935	24 594	2 179	1 105	415	348	197	28 246	2 825
47559 KRANENBURG	427	5 536	209	288	277	261	27	6 555	995
46459 REES,ST.	977	11 304	412	530	523	479	80	13 414	2 056
47509 RHEURDT	383	3 891	94	183	165	153	22	4 644	581
47638 STRAELEN,ST.	756	8 540	721	1 196	887	757	68	11 447	1 687
47589 UEDEN	406	4 578	294	354	382	351	29	5 749	1 102
47669 WACHTENDONK	371	4 366	122	331	394	359	26	5 488	819
47652 WEEZE	406	5 073	384	314	306	283	35	6 134	971
ZUSAMMEN	13 792	159 845	9 272	9 314	7 402	6 476	1 012	191 365	26 611
ME - METTMANN (05158)									
40699 ERKRATH,ST.	1 811	23 555	2 644	1 038	134	102	48	26 586	1 454
42781 HAAN,ST.	1 518	17 017	2 122	962	176	93	80	19 753	1 472
42579 HEILIGENHAUS,ST.	1 282	13 883	1 271	632	184	119	114	16 095	1 208
40597 HILDEN,ST.	2 701	29 448	3 792	1 703	254	96	90	34 196	2 401
40764 LANGENFELD,ST.	2 714	32 763	4 021	2 624	445	258	125	38 671	3 300
40822 METTMANN,ST.	1 776	20 370	1 863	2 299	355	224	115	24 915	1 619
40789 MONHEIM,ST.	1 707	20 340	1 766	749	265	141	80	23 141	1 639
40472 RATINGEN,ST.	3 854	50 612	7 178	2 080	419	304	203	57 168	3 063
42549 VELBERT,ST.	4 082	43 450	4 174	2 150	494	370	264	50 440	3 449
42489 WUELFRATH,ST.	1 155	11 518	855	393	153	102	44	13 263	944
ZUSAMMEN	22 600	262 956	29 686	14 630	2 879	1 809	1 163	304 228	20 549
NE - NEUSS (05162)									
41539 DORMAGEN,ST.	3 116	32 371	1 816	1 397	581	395	324	37 789	2 910
41515 GREVENBROICH,ST.	2 941	32 659	2 088	1 509	798	505	239	38 146	3 289
41363 JUECHEN	1 169	12 286	394	485	362	342	70	14 372	1 302
41564 KAARST	1 813	23 486	1 585	939	329	265	116	26 683	1 656
41352 KORSCHENBROICH	1 596	18 492	994	885	418	353	75	21 466	1 813
40667 MEERBUSCH,ST.	2 237	33 958	6 271	1 601	409	341	87	38 292	1 985
41460 NEUSS,ST.	5 426	77 884	12 975	7 002	704	446	395	91 411	5 565
41569 ROMMERSKIRCHEN	799	7 253	229	327	324	284	68	8 771	996
ZUSAMMEN	19 097	238 389	26 352	14 145	3 925	2 931	1 374	276 930	19 516
VIE - VIERSEN (05166)									
41379 BRUEGGEN	814	9 065	496	508	344	298	83	10 814	1 249
47929 GREFRATH	803	8 468	452	441	274	196	32	10 018	1 270
47906 KEMPEN,ST.	1 646	18 987	1 250	1 227	527	474	194	22 581	2 450
41334 NETTETAL,ST.	1 823	22 600	1 589	1 327	942	690	114	26 806	3 176
41372 NIEDERKRUECHTEN	850	8 687	315	513	335	277	57	10 442	1 457
41366 SCHWALMTAL	991	10 498	463	641	457	395	122	12 709	1 533
47918 TOENISVORST	1 478	16 309	861	834	298	282	70	18 989	1 795
41747 VIERSEN,ST.	3 190	37 984	2 876	2 390	719	597	336	44 619	4 234
47877 WILLICH,ST.	2 569	28 935	3 282	1 822	861	562	147	34 334	4 033
ZUSAMMEN	14 164	161 533	11 584	9 703	4 757	3 771	1 155	191 312	21 197
WES - WESEL (05170)									
46519 ALPEN	814	7 660	444	461	445	400	343	9 723	1 498
46535 DINSLAKEN,ST.	3 168	36 341	2 219	1 448	405	250	118	41 480	3 180
46499 HAMMINKELN	1 313	14 985	749	871	1 211	1 096	102	18 482	3 326
46569 HUENXE	818	8 378	362	371	540	463	39	10 146	1 369
47475 KAMP-LINTFORT,ST.	1 578	18 973	1 315	806	300	226	135	21 792	2 034
47441 MOERS,ST.	4 637	54 569	3 757	2 466	734	259	399	62 805	5 825
47506 NEUKIRCHEN-VLUYN	1 342	14 800	772	603	249	217	65	17 059	1 482
47495 RHEINBERG,ST.	1 685	17 424	759	733	348	300	91	20 261	2 042
46514 SCHERMBECK	765	8 161	461	465	570	532	96	10 057	1 422
47665 SONSBECK	464	4 637	230	268	399	316	41	5 809	1 056
46562 VOERDE (NIEDERRHEIN),ST.	1 956	20 122	693	769	304	253	94	23 245	2 423
46483 WESEL,ST.	2 635	31 091	2 918	1 730	697	534	248	36 401	4 221
46509 XANTEN,ST.	1 085	11 213	379	471	271	259	105	13 145	1 673
ZUSAMMEN	22 240	248 354	15 058	11 462	6 473	5 105	1 876	290 405	31 551
BN - BONN,STADT (05314)									
53111 BONN	9 662	154 444	34 560	12 563	773	579	1 016	178 458	8 542
ZUSAMMEN	9 662	154 444	34 560	12 563	773	579	1 016	178 458	8 542
K - KOELN,STADT (05315)									
50667 KOELN	32 668	423 862	75 681	25 479	2 504	1 119	3 515	488 028	28 086
ZUSAMMEN	32 668	423 862	75 681	25 479	2 504	1 119	3 515	488 028	28 086
LEV - LEVERKUSEN,STADT (05316)									
51371 LEVERKUSEN	6 543	78 344	8 893	3 570	635	490	543	89 635	5 954
ZUSAMMEN	6 543	78 344	8 893	3 570	635	490	543	89 635	5 954
AC - AACHEN (05354)									
52062 AACHEN	8 063	99 601	13 350	5 005	1 054	707	860	114 583	8 113
52477 ALSDORF,ST.	1 865	21 577	1 309	1 075	286	163	116	24 919	2 322

## (Fortsetzung): Bestand an Kraftfahrzeugen und Kraftfahrzeuganhängern am 1. Januar 2009 nach Zulassungsbezirken und Gemeinden mit vorangestellter Postleitzahl

Zulassungsbezirk mit Unterscheidungskennzeichen Plz Gemeinde	Kraft- räder	Personenkraftwagen		Last- kraft- wagen	Zugmaschinen		Sonstige Kfz einschl. Kraftomni- busse	Kraft- fahrzeuge insge- samt	Kraft- fahr- zeug- anhänger
		ins- gesamt	darunter gewerb- liche Halter		ins- gesamt	dar. land-/ forstwirt- schaftliche Zugma- schinen			
52499 BAESWEILER,ST.	1 021	13 085	720	572	188	178	68	14 934	1 338
52249 ESCHWEILER,ST.	2 233	26 062	1 696	1 257	373	300	146	30 071	2 674
52134 HERZOGENRATH,ST.	2 290	22 755	1 190	985	177	132	76	26 283	2 381
52156 MONSCHAU,ST.	712	7 360	342	342	670	617	34	9 118	1 679
52159 ROETGEN	510	4 843	192	171	112	95	21	5 657	796
52152 SIMMERATH	803	8 834	405	481	572	540	89	10 779	2 043
52222 STOLBERG (RHLD.),ST.	2 363	27 973	1 748	1 421	428	265	187	32 372	4 044
52146 WUERSELEN,ST.	1 596	18 831	1 541	1 120	493	239	112	22 152	2 200
ZUSAMMEN	21 456	250 921	22 493	12 429	4 353	3 236	1 709	290 868	27 590
DN - DUEREN (05358)									
52457 ALDENHOVEN	662	7 189	307	331	232	214	51	8 465	994
52349 DUEREN,ST.	3 269	41 170	3 870	2 291	652	472	413	47 795	4 614
52396 HEIMBACH	280	2 457	57	113	224	216	23	3 097	484
52393 HUERTGENWALD	613	5 269	129	234	314	309	33	6 463	1 088
52459 INDEN	450	3 944	156	265	161	151	16	4 836	642
52428 JUELICH,ST.	1 521	17 599	1 174	943	598	443	134	20 795	2 290
52372 KREUZAU	1 106	9 826	305	456	250	230	36	11 674	1 356
52379 LANGERWEHE	807	7 662	196	295	181	168	65	9 010	1 057
52441 LINNICH,ST.	775	7 462	515	422	395	373	68	9 122	1 225
52399 MERZENICH	517	5 464	193	207	117	105	51	6 356	729
52385 NIDEGGEN,ST.	714	5 824	162	259	341	334	32	7 170	1 062
52382 NIEDERZIER	793	7 697	315	371	259	174	85	9 205	1 302
52388 NOERVENICH	755	6 203	174	263	326	303	30	7 577	1 087
52445 TITZ	488	4 986	97	272	422	409	75	6 243	905
52391 VETTWEISS	554	5 123	119	258	396	387	39	6 370	927
ZUSAMMEN	13 304	137 875	7 769	6 980	4 868	4 288	1 151	164 178	19 762
BM - RHEIN-ERFT-KREIS (05362)									
50181 BEDBURG,ST.	1 273	13 081	492	444	309	264	76	15 183	1 457
50126 BERGHEIM,ST.	2 669	31 234	2 125	1 775	545	363	293	36 516	3 425
50321 BRUEHL,ST.	1 718	20 472	1 677	1 058	239	141	81	23 568	1 647
50189 ELSDORF	1 148	11 518	466	599	368	288	93	13 726	1 551
50374 ERFTSTADT,ST.	2 476	27 731	1 340	1 202	560	503	204	32 173	2 933
50226 FRECHEN,ST.	1 895	24 963	2 541	2 015	270	113	116	29 259	1 865
50354 HUERTH,ST.	2 522	28 099	2 832	1 815	416	214	179	33 031	2 855
50169 KERPEN,ST.	2 769	33 712	3 417	1 894	787	410	204	39 366	3 433
50259 PULHEIM,ST.	2 567	29 769	1 897	1 397	385	288	108	34 226	2 519
50389 WESSELING,ST.	1 545	17 353	1 564	1 212	182	159	182	20 474	1 503
ZUSAMMEN	20 582	237 932	18 351	13 411	4 061	2 743	1 536	277 522	23 188
EU - EUSKIRCHEN (05366)									
53902 BAD MUENSTEREIFEL,ST.	1 021	10 424	437	536	889	870	77	12 947	1 768
53945 BLANKENHEIM	582	4 696	121	234	724	711	28	6 264	1 032
53949 DAHLEM	266	2 225	67	116	343	334	16	2 966	509
53879 EUSKIRCHEN,ST.	2 423	27 953	1 605	1 594	808	636	228	33 006	3 942
53940 HELLENTAL	522	4 851	235	307	706	702	37	6 423	1 284
53925 KALL	686	6 383	323	399	419	391	38	7 925	1 421
53894 MECHEMICH,ST.	1 583	14 605	564	749	837	712	89	17 863	3 026
53947 NETTERSHEIM	554	4 339	113	230	563	559	23	5 709	1 060
53937 SCHLEIDEN,ST.	649	7 351	330	367	467	451	104	8 938	1 580
53919 WEILLERSWIST	924	8 819	291	451	292	250	39	10 525	1 346
53909 ZUELPICH,ST.	1 178	11 057	471	619	590	520	90	13 534	2 044
ZUSAMMEN	10 388	102 703	4 557	5 602	6 638	6 136	769	126 100	19 012
HS - HEINSBERG (05370)									
41812 ERKELENZ,ST.	2 156	23 846	1 797	1 233	861	768	99	28 195	3 415
52538 GANGELT	514	6 238	311	345	336	315	74	7 507	1 248
52511 GEILENKIRCHEN,ST.	1 190	14 500	1 214	761	578	543	204	17 233	2 303
52525 HEINSBERG,ST.	1 861	22 564	2 257	1 488	768	719	143	26 824	3 932
41836 HUECKELHOVEN,ST.	1 742	18 838	859	842	295	264	59	21 776	2 477
52538 SELFKANT	544	5 707	287	315	301	268	42	6 909	1 235
52531 UEBACH-PALENBERG,ST.	983	11 871	633	486	207	152	39	13 586	1 551
52525 WALDFEUCHT	452	4 903	155	311	273	262	78	6 017	1 140
41849 WASSENBERG,ST.	935	8 827	265	394	206	195	71	10 433	1 588
41844 WEGBERG,ST.	1 531	15 852	767	781	576	474	73	18 813	2 663
ZUSAMMEN	11 908	133 146	8 545	6 956	4 401	3 960	882	157 293	21 552
GM - OBERBERGISCHER KREIS (05374)									
51702 BERGNEUSTADT,ST.	809	9 620	576	383	226	202	54	11 092	1 220
51766 ENGELSKIRCHEN	1 141	11 075	781	556	281	264	48	13 101	1 425
51643 GUMMERSBACH,ST.	2 255	28 073	2 965	1 218	526	463	243	32 315	3 177
42499 HUECKESWAGEN,ST.	915	8 635	564	392	359	353	49	10 350	1 082
51789 LINDLAR	1 213	12 352	747	565	666	656	37	14 833	1 843
51709 MARIENHEIDE	714	7 449	395	292	318	302	37	8 810	1 072
51597 MORSBACH	606	6 066	367	312	493	462	69	7 546	1 058
51588 NUEMBRECHT	1 036	9 616	480	437	748	732	49	11 886	1 662
42477 RADEVORMWALD,ST.	1 258	12 548	1 022	665	419	350	71	14 961	1 452
51580 REICHSHOF	1 232	11 040	613	597	887	848	114	13 870	2 129
51545 WALDBROEL,ST.	892	9 958	513	625	694	648	69	12 238	1 780
51674 WIEHL,ST.	1 382	15 257	1 382	735	513	476	111	17 998	2 003
51688 WIPPERFUERTH,ST.	1 181	12 435	933	770	837	814	77	15 300	1 824
ZUSAMMEN	14 634	154 124	11 338	7 547	6 967	6 570	1 028	184 300	21 727

## (Fortsetzung): Bestand an Kraftfahrzeugen und Kraftfahrzeuganhängern am 1. Januar 2009 nach Zulassungsbezirken und Gemeinden mit vorangestellter Postleitzahl

Zulassungsbezirk mit Unterscheidungskennzeichen Plz Gemeinde	Kraft- räder	Personenkraftwagen		Last- kraft- wagen	Zugmaschinen		Sonstige Kfz einschl. Kraftomni- busse	Kraft- fahrzeuge insge- samt	Kraft- fahr- zeug- anhänger
		ins- gesamt	darunter gewerb- liche Halter		ins- gesamt	dar. land-/ forstwirt- schaftliche Zugma- schinen			
	1	2	3	4	5	6	7	8	9
GL - RHEIN.-BERGISCHER KREIS (05378)									
51427 BERGISCH GLADBACH,ST.	4 485	57 632	4 516	2 479	434	351	239	65 269	4 634
51399 BURSCHIED,ST.	1 228	11 058	1 332	415	269	264	117	13 087	1 167
51515 KUERTEN	1 360	11 921	651	700	502	479	61	14 544	1 897
42799 LEICHLINGEN (RHEINLAND),ST.	1 702	15 358	726	624	288	276	65	18 037	1 556
51519 ODENTHAL	910	9 229	270	350	243	233	28	10 760	1 063
51491 OVERATH	1 486	15 746	1 210	836	416	386	100	18 584	1 958
51503 ROESRATH	1 418	14 941	798	730	146	124	52	17 287	1 348
42929 WERMELSKIRCHEN,ST.	2 318	21 261	2 246	928	584	499	76	25 167	2 484
ZUSAMMEN	14 907	157 146	11 749	7 062	2 882	2 612	738	182 735	16 107
SU - RHEIN-SIEG-KREIS (05382)									
53347 ALFTER	1 154	11 654	422	502	374	352	38	13 722	1 154
53604 BAD HONNEF,ST.	1 021	12 810	735	523	152	151	52	14 558	997
53332 BORNHEIM,ST.	2 453	23 898	1 032	1 288	994	841	119	28 752	2 739
53783 EITORF	1 091	9 785	440	477	441	393	66	11 860	1 514
53773 HENNEF (SIEG),ST.	2 429	23 805	1 167	1 109	790	733	98	28 231	2 987
53639 KOENIGSWINTER,ST.	2 157	21 902	851	862	493	457	76	25 490	2 212
53797 LOHMAR	1 864	17 822	975	765	360	352	79	20 890	1 984
53340 MECKENHEIM,ST.	864	13 940	1 435	738	349	320	40	15 931	1 087
53804 MUCH	1 003	8 680	366	449	704	676	32	10 868	1 499
53819 NEUNKIRCHEN-SEELSCHIED	1 164	11 977	427	545	453	435	110	14 249	1 612
53859 NIEDERKASSEL,ST.	1 942	18 695	620	959	196	158	69	21 861	1 658
53359 RHEINBACH,ST.	1 241	14 098	798	596	530	483	62	16 527	1 633
53809 RUPPICHTEROTH	645	5 789	158	256	413	400	22	7 125	940
53757 SANKT AUGUSTIN,ST.	2 137	27 361	1 464	984	165	143	78	30 725	2 130
53721 SIEGBURG,ST.	1 419	18 763	1 733	963	114	81	137	21 396	1 690
53913 SWITTAL	880	10 027	286	436	323	299	57	11 723	1 311
53840 TROISDORF,ST.	3 143	36 444	3 262	2 828	381	177	342	43 138	3 108
53343 WACHTBERG	977	11 091	358	510	505	462	32	13 115	2 267
51570 WINDECK	1 183	10 200	256	479	744	727	80	12 686	1 958
ZUSAMMEN	28 767	308 741	16 785	15 269	8 481	7 640	1 589	362 847	33 480
BOT - BOTTROP,STADT (05512)									
45966 BOTTROP	5 859	59 859	3 571	2 418	610	389	276	69 022	4 530
ZUSAMMEN	5 859	59 859	3 571	2 418	610	389	276	69 022	4 530
GE - GELSENKIRCHEN,STADT (05513)									
44866 GELSENKIRCHEN	8 872	111 208	9 875	5 678	763	305	661	127 182	7 668
ZUSAMMEN	8 872	111 208	9 875	5 678	763	305	661	127 182	7 668
MS - MUENSTER,STADT (05515)									
48143 MUENSTER	9 345	124 037	19 231	6 862	1 982	1 592	999	143 225	13 786
ZUSAMMEN	9 345	124 037	19 231	6 862	1 982	1 592	999	143 225	13 786
BOR - BORKEN (05554)									
48683 AHAUS,ST.	1 646	18 998	1 758	1 356	1 229	980	241	23 470	4 121
46395 BOCHOLT,ST.	2 550	35 309	3 714	2 393	929	739	238	41 419	5 278
46325 BORKEN,ST.	1 676	21 076	1 796	1 417	1 212	985	194	25 575	4 012
48712 GESCHER,ST.	750	8 311	591	483	517	490	48	10 109	1 815
48599 GRONAU (WESTF.),ST.	1 598	21 876	1 923	1 268	687	486	139	25 568	3 888
48619 HECK	378	4 150	232	267	459	455	37	5 291	960
46359 HEIDEN	406	4 393	382	240	420	349	50	5 509	989
46419 ISSELBURG,ST.	528	5 884	315	356	334	306	39	7 141	1 212
48739 LEGDEN	243	3 432	167	226	469	450	46	4 416	853
46348 RAESFELD	561	6 050	337	390	507	473	56	7 564	1 300
48734 REKEN	887	7 604	307	365	544	490	100	9 500	1 579
46414 RHEDE,ST.	696	9 424	602	592	585	430	45	11 342	1 867
48624 SCHOEPPINGEN	291	3 375	207	170	482	434	26	4 344	782
48703 STADTLOHN,ST.	831	10 376	879	810	617	583	89	12 723	2 070
46354 SUEDELOHN	355	4 685	348	323	370	292	35	5 768	1 079
46342 VELEN	623	6 506	247	325	546	472	38	8 038	1 437
48691 VREDEN,ST.	945	10 876	821	682	1 009	911	72	13 584	2 513
ZUSAMMEN	14 964	182 325	14 626	11 663	10 916	9 325	1 493	221 361	35 755
COE - COESFELD (05558)									
59387 ASCHEBERG	739	8 960	628	541	550	541	142	10 932	1 684
48727 BILLERBECK,ST.	561	6 844	543	323	590	542	54	8 372	1 371
48653 COESFELD,ST.	1 566	19 162	2 164	984	922	845	197	22 831	3 380
48249 DUELMEN,ST.	2 303	24 435	1 669	1 081	1 218	1 114	174	29 211	3 853
48329 HAVIXBECK	561	6 665	333	415	343	340	30	8 014	1 245
59348 LUEDINGHAUSEN,ST.	1 204	12 809	997	669	897	820	99	15 678	2 307
59394 NORDKIRCHEN	570	6 177	333	295	317	253	98	7 457	1 017
48301 NOTTULN	1 126	11 273	639	553	675	558	73	13 700	2 094
59399 OLFEN,ST.	709	7 755	396	357	410	359	34	9 265	1 244
48720 ROSENDAHL	542	6 468	437	398	654	600	58	8 120	1 490
48308 SENDEN	1 020	11 386	656	597	619	594	61	13 683	1 899
ZUSAMMEN	10 901	121 934	8 795	6 213	7 195	6 566	1 020	147 263	21 584
RE - RECKLINGHAUSEN (05562)									
44575 CASTROP-RAUXEL,ST.	3 644	37 075	1 597	1 482	318	152	217	42 736	3 213
45711 DATTELN,ST.	1 788	17 498	821	708	391	328	100	20 485	2 088
46282 DORSTEN,ST.	3 840	40 946	2 119	2 179	1 252	875	240	48 457	5 566

## (Fortsetzung): Bestand an Kraftfahrzeugen und Kraftfahrzeuganhängern am 1. Januar 2009 nach Zulassungsbezirken und Gemeinden mit vorangestellter Postleitzahl

Zulassungsbezirk mit Unterscheidungskennzeichen Plz Gemeinde	Kraft- räder	Personenkraftwagen		Last- kraft- wagen	Zugmaschinen		Sonstige Kfz einschl. Kraftomni- busse	Kraft- fahrzeuge insge- samt	Kraft- fahr- zeug- anhänger
		ins- gesamt	darunter gewerb- liche Halter		ins- gesamt	dar. land-/ forstwirt- schaftliche Zugma- schinen			
45964 GLADBECK,ST.	3 148	34 414	1 838	1 310	307	119	159	39 338	2 884
45721 HALTERN,ST.	1 960	19 928	768	732	670	600	153	23 443	3 197
45699 HERTEN,ST.	2 787	30 478	1 789	1 367	389	100	343	35 364	2 761
45768 MARL,ST.	4 112	42 202	1 929	1 521	425	370	255	48 515	4 041
45739 OER-ERKENNSCHWICK,ST.	1 335	14 360	467	449	210	147	68	16 422	1 374
45657 RECKLINGHAUSEN,ST.	5 263	56 918	3 288	2 451	386	318	403	65 421	4 627
45731 WALTROP,ST.	1 741	15 516	696	689	356	262	79	18 381	1 812
ZUSAMMEN	29 618	309 335	15 312	12 888	4 704	3 271	2 017	358 562	31 563
ST - STEINFURT (05566)									
48341 ALTENBERGE,WESTF	425	5 320	398	321	431	365	31	6 528	1 158
48282 EMSDETTEN,ST.	1 261	17 236	1 776	946	510	402	110	20 063	2 831
48268 GREVEN,ST.	1 555	18 074	1 554	2 371	918	623	177	23 095	3 663
48477 HOERSTEL,ST.	1 094	10 399	643	539	645	540	88	12 765	2 290
48496 HOPSTEN	357	4 133	186	250	726	637	40	5 506	1 326
48612 HORSTMAR,ST.	348	3 577	320	130	258	250	22	4 335	841
49477 IBBENBUEREN,ST.	2 498	27 235	1 686	1 174	728	594	162	31 797	4 342
49549 LADBERGEN	300	3 699	200	254	447	367	66	4 766	1 061
48366 LAER	320	3 259	172	163	194	189	20	3 956	671
49525 LENGERICH,ST.	1 003	11 214	643	509	654	570	81	13 461	1 992
49536 LIENEN	517	4 842	167	242	481	479	41	6 123	1 079
49504 LOTTE	579	7 011	379	311	234	223	29	8 164	1 006
48629 METELEN	239	3 298	120	124	235	228	33	3 929	677
49497 METTINGEN	661	6 401	237	242	354	332	39	7 697	1 162
48485 NEUENKIRCHEN	710	7 068	356	362	342	333	107	8 589	1 410
48356 NORDWALDE	422	4 688	265	255	369	322	106	5 840	1 099
48607 OCHTRUP,ST.	912	9 452	672	508	785	719	71	11 728	2 040
49509 RECKE	651	6 171	215	315	499	450	44	7 680	1 454
48429 RHEINE,ST.	2 930	36 279	3 138	1 799	918	667	190	42 116	5 750
48369 SAERBECK	281	3 736	315	194	286	268	32	4 529	806
48565 STEINFURT,ST.	1 152	16 696	1 065	669	733	672	125	19 375	2 792
49545 TECKLENBURG,ST.	493	5 465	291	234	445	436	29	6 666	955
49492 WESTERKAPPELN	538	6 156	311	368	576	551	30	7 668	1 254
48493 WETTRINGEN	378	3 971	199	277	471	447	24	5 121	1 041
ZUSAMMEN	19 624	225 380	15 308	12 557	12 239	10 664	1 697	271 497	42 700
WAF - WARENDORF (05570)									
59227 AHLEN,ST.	2 078	25 504	2 222	1 034	624	558	103	29 343	3 110
59269 BECKUM,ST.	1 669	19 491	1 954	898	778	525	123	22 959	2 729
48361 BEELEN	331	3 388	259	282	415	351	24	4 440	810
48317 DRENSTEINFURT,ST.	763	8 110	407	399	629	559	41	9 942	1 622
59320 ENNIGERLOH,ST.	1 067	10 960	552	517	869	664	58	13 471	2 072
48351 EVERSINKEL	429	5 087	432	292	346	330	27	6 181	1 035
59302 OELDE,ST.	1 380	15 645	1 231	599	613	582	121	18 358	2 072
48346 OSTBEVERN	467	5 440	381	279	600	502	45	6 831	1 262
48336 SASSENBERG,ST.	669	7 417	366	338	604	556	50	9 078	1 409
48324 SENDENHORST,ST.	632	6 695	394	336	554	468	153	8 370	1 528
48291 TELGTE,ST.	881	10 011	893	435	558	532	39	11 924	1 846
59329 WADERSLOH	655	7 158	350	359	738	707	60	8 970	1 543
48231 WARENDORF,ST.	1 662	20 190	2 133	955	1 152	1 071	181	24 140	3 590
ZUSAMMEN	12 683	145 096	11 574	6 723	8 480	7 405	1 025	174 007	24 628
BI - BIELEFELD,STADT (05711)									
33602 BIELEFELD	10 262	146 049	14 589	7 764	1 561	1 148	1 040	166 676	13 265
ZUSAMMEN	10 262	146 049	14 589	7 764	1 561	1 148	1 040	166 676	13 265
GT - GUETERSLOH (05754)									
33829 BORGHOLZHAUSEN,ST.	459	4 988	317	238	343	330	33	6 061	871
33330 GUETERSLOH,ST.	3 525	50 290	4 870	3 086	943	734	362	58 206	5 549
33790 HALLE (WESTF.),ST.	882	11 594	840	609	515	465	57	13 657	1 629
33428 HARSEWINKEL,ST.	1 047	12 818	1 150	687	802	681	127	15 481	1 983
33442 HERZEBROCK-CLARHOLZ	732	8 851	739	480	631	571	53	10 747	1 652
33449 LANGENBERG	399	4 572	254	314	504	283	29	5 818	1 403
33378 RHEDA-WIEDENBRUECK,ST.	1 833	23 200	1 742	1 323	773	513	142	27 271	5 509
33397 RIETBERG,ST.	1 145	15 737	1 327	1 101	1 234	1 019	181	19 398	3 587
33758 SCHLOSS HOLTE-STUKENBROCK	1 204	14 781	953	875	435	348	80	17 375	2 362
33803 STEINHAGEN	980	11 552	1 044	817	523	389	97	13 969	1 793
33415 VERL	1 036	13 937	1 434	995	952	682	76	16 996	2 838
33775 VERSMOLD,ST.	879	11 951	1 235	1 178	969	632	101	15 078	3 235
33824 WERTHER (WESTF.),ST.	542	6 254	368	363	290	263	25	7 474	882
ZUSAMMEN	14 663	190 525	16 273	12 066	8 914	6 910	1 363	227 531	33 293
HF - HERFORD (05758)									
32257 BUENDE,ST.	1 937	24 876	1 661	1 201	571	450	138	28 723	3 218
32130 ENGER,ST.	935	11 400	537	547	290	274	42	13 214	1 437
32049 HERFORD,ST.	2 265	34 329	3 982	2 907	626	506	359	40 486	3 947
32120 HIDDENHAUSEN	954	11 867	745	656	239	144	100	13 816	1 722
32278 KIRCHLENGERN	781	9 661	607	447	336	282	59	11 284	1 472
32584 LOEHNE,ST.	1 718	22 168	1 222	989	535	414	85	25 495	3 066
32289 ROEDINGHAUSEN	529	5 761	247	279	369	304	23	6 961	1 047
32139 SPENGE,ST.	835	8 830	408	457	300	288	46	10 468	1 210
32602 VLOTHO,ST.	1 001	11 833	839	603	598	574	51	14 086	1 858
ZUSAMMEN	10 955	140 725	10 248	8 086	3 864	3 236	903	164 533	18 977

## (Fortsetzung): Bestand an Kraftfahrzeugen und Kraftfahrzeuganhängern am 1. Januar 2009 nach Zulassungsbezirken und Gemeinden mit vorangestellter Postleitzahl

Zulassungsbezirk mit Unterscheidungskennzeichen Plz Gemeinde	Kraft- räder	Personenkraftwagen		Last- kraft- wagen	Zugmaschinen		Sonstige Kfz einschl. Kraftomni- busse	Kraft- fahrzeuge insge- samt	Kraft- fahr- zeug- anhänger
		ins- gesamt	darunter gewerb- liche Halter		ins- gesamt	dar. land-/ forstwirt- schaftliche Zugma- schinen			
	1	2	3	4	5	6	7	8	9
HX - HOEXTER (05762)									
33014 BAD DRIBURG,ST.	788	9 917	531	449	578	528	78	11 810	1 434
37688 BEVERUNGEN,ST.	816	7 668	329	359	484	475	61	9 388	1 369
34434 BORGENTREICH,ST.	594	5 350	145	260	1 006	973	51	7 261	1 135
33034 BRAKEL,ST.	667	8 784	508	482	797	771	76	10 806	1 607
37671 HOEXTER,ST.	1 472	15 418	764	703	843	752	122	18 558	2 539
37696 MARIENMUENSTER,ST.	270	3 142	154	131	431	420	25	3 999	629
33039 NIEHEIM,ST.	293	3 582	90	141	487	476	39	4 542	673
32839 STEINHEIM,ST.	584	7 042	384	358	468	419	70	8 522	1 308
34414 WARBURG,ST.	1 410	13 025	701	622	974	910	113	16 144	2 226
34439 WILLEBADESSEN,ST.	427	4 461	107	168	630	626	46	5 732	877
ZUSAMMEN	7 321	78 389	3 713	3 673	6 698	6 350	681	96 762	13 797
LIP - LIPPE (05766)									
32832 AUGUSTDORF	342	4 630	242	241	90	77	29	5 332	744
32105 BAD SALZUFLEN,ST.	1 999	28 728	2 230	1 523	710	450	144	33 104	3 744
32683 BARNTRUP,ST.	452	4 870	216	232	220	208	41	5 815	833
32825 BLOMBERG,ST.	774	9 015	517	298	427	416	64	10 578	1 528
32756 DETMOLD,ST.	2 746	38 336	3 188	1 768	627	501	284	43 761	5 014
32694 DOERENTRUP	441	4 776	171	190	228	218	59	5 694	787
32699 EXTERTAL	603	6 954	258	272	524	483	77	8 430	1 345
32805 HORN-BAD MEINBERG,ST.	833	9 235	363	423	478	365	62	11 031	1 695
32689 KALLETAL	819	8 540	330	389	588	565	54	10 390	1 537
32791 LAGE,ST.	1 600	18 705	864	883	416	353	130	21 734	2 647
32657 LEMGO,ST.	1 703	21 271	1 439	1 025	684	501	138	24 821	3 278
33818 LEOPOLDSHOEHE	794	9 080	613	424	275	195	61	10 634	1 404
32676 LUEGDE,ST.	538	5 655	231	244	458	457	45	6 940	1 006
33813 OERLINGHAUSEN,ST.	782	9 605	349	321	117	89	50	10 875	1 160
32816 SCHIEDER-SCHWALENBERG,ST.	463	4 966	217	202	193	180	65	5 889	974
33189 SCHLANGEN	392	4 661	172	173	137	116	24	5 387	764
ZUSAMMEN	15 281	189 027	11 400	8 608	6 172	5 174	1 327	220 415	28 460
MI - MINDEN-LUEBBECKE (05770)									
32545 BAD OEYNHAUSEN,ST.	1 878	26 816	2 035	1 450	762	600	106	31 012	3 547
32339 ESPELKAMP,ST.	760	12 882	1 333	588	711	613	58	14 999	1 913
32479 HILLE	878	10 138	386	550	888	859	57	12 511	2 015
32609 HUELLHORST	617	8 065	438	396	443	411	58	9 579	1 371
32312 LUEBBECKE,ST.	942	14 813	1 228	660	544	460	81	17 040	2 228
32423 MINDEN,ST.	2 772	42 033	3 856	2 724	913	666	287	48 729	6 240
32469 PETERSHAGEN,ST.	1 415	15 094	390	602	1 657	1 570	105	18 873	3 369
32457 PORTA WESTFALICA,ST.	1 921	21 184	1 296	1 311	839	647	141	25 396	3 619
32361 PREUSSISCH OLDENDORF,ST.	613	7 429	348	329	561	540	41	8 973	1 287
32369 RAHDEN,ST.	609	8 804	389	437	1 287	1 267	69	11 206	1 898
32351 STEMWEDE	677	8 335	528	484	1 358	1 333	72	10 926	1 862
ZUSAMMEN	13 082	175 593	12 227	9 531	9 963	8 966	1 075	209 244	29 349
PB - PADERBORN (05774)									
33184 ALTENBEKEN	433	4 822	190	139	293	272	27	5 714	786
33175 BAD LIPPSPRINGE,ST.	532	7 215	305	358	125	105	22	8 252	816
33178 BORCHEN	730	7 108	251	402	466	443	64	8 770	1 148
33142 BUEREN,ST.	1 107	12 261	769	638	820	701	88	14 914	2 229
33129 DELBRUECK,ST.	1 318	16 827	841	1 079	1 607	1 428	128	20 959	3 729
33161 HOEVELHOF	719	8 600	583	428	426	405	49	10 222	1 554
33165 LICHTENAU,ST.	676	5 948	162	278	881	872	47	7 830	1 180
33098 PADERBORN,ST.	5 081	68 132	6 693	2 976	1 337	858	553	78 079	7 704
33154 SALZKOTTEN,ST.	1 272	13 594	760	697	906	845	118	16 587	2 516
33181 WUENNENBERG,ST.	701	6 876	381	438	917	845	48	8 980	1 577
ZUSAMMEN	12 569	151 383	10 935	7 433	7 778	6 774	1 144	180 307	23 239
BO - BOCHUM,STADT (05911)									
44787 BOCHUM	14 489	193 674	41 746	15 121	982	410	1 188	225 454	11 368
ZUSAMMEN	14 489	193 674	41 746	15 121	982	410	1 188	225 454	11 368
DO - DORTMUND,STADT (05913)									
44135 DORTMUND	21 304	249 258	19 685	12 310	1 875	806	1 394	286 141	20 220
ZUSAMMEN	21 304	249 258	19 685	12 310	1 875	806	1 394	286 141	20 220
HA - HAGEN,STADT (05914)									
58089 HAGEN	8 341	86 340	6 730	5 036	965	493	645	101 327	7 234
ZUSAMMEN	8 341	86 340	6 730	5 036	965	493	645	101 327	7 234
HAM - HAMM,STADT (05915)									
59063 HAMM	6 551	82 772	5 576	3 824	1 491	1 148	525	95 163	10 011
ZUSAMMEN	6 551	82 772	5 576	3 824	1 491	1 148	525	95 163	10 011
HER - HERNE,STADT (05916)									
44623 HERNE	6 000	69 318	4 770	3 292	291	126	527	79 428	5 102
ZUSAMMEN	6 000	69 318	4 770	3 292	291	126	527	79 428	5 102

## (Fortsetzung): Bestand an Kraftfahrzeugen und Kraftfahrzeuganhängern am 1. Januar 2009 nach Zulassungsbezirken und Gemeinden mit vorangestellter Postleitzahl

Zulassungsbezirk mit Unterscheidungskennzeichen Plz Gemeinde	Kraft- räder	Personenkraftwagen		Last- kraft- wagen	Zugmaschinen		Sonstige Kfz einschl. Kraftomni- busse	Kraft- fahrzeuge insge- samt	Kraft- fahr- zeug- anhänger
		ins- gesamt	darunter gewerb- liche Halter		ins- gesamt	dar. land-/ forstwirt- schaftliche Zugma- schinen			
<b>EN - ENNEPE-RUHR-KREIS (05954)</b>									
58339 BRECKERFELD,ST.	633	5 125	281	259	274	254	38	6 329	741
58256 ENNEPETAU,ST.	1 943	17 657	1 810	935	374	318	187	21 096	1 758
58285 GEVELSBERG,ST.	1 661	16 932	1 368	945	162	123	75	19 775	1 420
42555 HATTINGEN,ST.	2 891	28 839	1 697	1 102	496	382	220	33 548	2 478
58313 HERDECKE,ST.	1 487	14 235	841	449	141	106	50	16 362	1 259
58332 SCHWELM,ST.	1 466	14 705	1 462	783	217	127	95	17 266	1 401
45549 SPROCKHOEVEL,ST.	1 687	15 601	1 104	733	394	348	55	18 470	1 663
58300 WETTER (RUHR),ST.	1 593	15 355	1 188	840	247	184	135	18 170	1 435
44892 WITTEN,ST.	5 208	48 795	3 216	2 255	498	350	206	56 962	4 373
ZUSAMMEN	18 569	177 244	12 967	8 301	2 803	2 192	1 061	207 978	16 528
<b>HSK - HOCHSAUERLANDKREIS (05958)</b>									
59755 ARNSBERG,ST.	3 352	39 722	2 907	1 797	539	453	256	45 666	4 650
59909 BESTWIG	538	5 786	356	409	294	233	96	7 123	1 130
59929 BRILON,ST.	1 156	14 687	1 297	806	1 234	1 108	122	18 005	2 771
59889 ESLOHE (SAUERLAND)	392	4 822	204	305	530	520	41	6 090	1 026
59969 HALLENBERG,ST.	302	2 579	155	141	534	434	15	3 571	642
34431 MARSBERG,ST.	1 032	10 751	428	480	1 109	996	67	13 439	2 049
59964 MEDEBACH,ST.	442	4 245	163	174	779	693	35	5 675	936
59872 MESCHDE,ST.	1 242	16 776	1 382	799	693	630	306	19 816	2 828
59939 OLSBERG,ST.	808	8 036	391	358	409	400	48	9 659	1 409
57392 SCHMALLENBERG,ST.	1 208	13 678	856	772	1 147	1 115	126	16 931	2 464
59846 SUNDERN (SAUERLAND),ST.	1 398	16 144	917	805	800	658	72	19 219	2 882
59955 WINTERBERG,ST.	621	7 252	349	316	404	382	60	8 653	1 289
ZUSAMMEN	12 491	144 478	9 405	7 162	8 472	7 622	1 244	173 847	24 076
<b>MK - MAERKISCHER KREIS (05962)</b>									
58762 ALTENA,ST.	991	10 247	469	434	115	102	60	11 847	1 053
58802 BALVE,ST.	707	6 852	365	362	303	256	34	8 258	1 137
58553 HALVER,ST.	1 036	9 331	604	505	414	399	86	11 372	1 165
58675 HEMER,ST.	1 960	19 004	1 036	844	278	234	80	22 166	1 980
58849 HERSCHIED	553	4 477	256	176	271	271	29	5 506	651
58636 ISERLOHN,ST.	4 125	49 293	3 860	2 401	801	592	317	56 937	4 909
58566 KIERSPE,ST.	891	8 805	483	436	384	378	54	10 570	1 072
58507 LUEDENSCHEID,ST.	2 767	37 125	2 970	1 738	403	322	350	42 383	2 776
58540 MEINERZHAGEN,ST.	1 113	10 978	586	452	670	610	60	13 273	1 406
58706 MENDEN (SAUERLAND),ST.	2 652	29 740	1 645	1 321	509	321	146	34 368	3 251
58769 NACHRODT-WIBLINGWERDE	390	3 760	106	148	129	120	23	4 450	461
58809 NEUENRADE,ST.	649	6 539	410	305	220	211	47	7 760	808
58840 PLETTENBERG,ST.	1 384	14 157	1 004	700	353	286	73	16 667	1 545
58579 SCHALKSMUEHLE	727	6 898	659	273	183	174	36	8 117	742
58791 WERDOHL,ST.	853	9 323	610	406	151	82	50	10 783	901
ZUSAMMEN	20 798	226 529	15 063	10 501	5 184	4 358	1 445	264 457	23 857
<b>OE - OLPE (05966)</b>									
57439 ATTENDORN,ST.	1 134	13 296	1 271	657	448	381	45	15 580	1 773
57489 DROLSHAGEN,ST.	759	6 943	394	363	700	655	59	8 824	1 235
57413 FINNENTROP	971	9 567	571	479	463	409	83	11 563	1 469
57399 KIRCHHUNDEM	674	6 852	335	356	528	506	35	8 445	1 286
57368 LENNESTADT,ST.	1 157	14 103	910	718	482	472	87	16 547	1 929
57462 OLPE,ST.	1 107	14 192	1 666	789	619	475	116	16 823	1 889
57482 WENDEN	1 106	11 156	682	488	513	490	45	13 308	1 646
ZUSAMMEN	6 908	76 109	5 829	3 850	3 753	3 388	470	91 090	11 227
<b>SI - SIEGEN-WITTGENSTEIN (05970)</b>									
57319 BAD BERLEBURG,ST.	1 057	11 498	892	524	1 545	1 519	70	14 694	1 919
57299 BURBACH	876	8 440	974	439	635	445	76	10 466	1 479
57339 ERNDTBRUECK	408	4 144	412	250	470	454	30	5 302	763
57258 FREUDENBERG,ST.	1 292	10 537	1 059	623	749	597	85	13 286	1 949
57271 HILCHENBACH,ST.	868	8 255	453	246	448	420	32	9 849	1 189
57223 KREUZTAL,ST.	1 538	16 463	1 557	694	616	433	70	19 381	2 587
57334 LAASPHE,ST.	721	8 137	664	323	893	857	60	10 134	1 300
57250 NETPHEN	1 443	13 780	1 054	477	810	783	51	16 561	2 076
57290 NEUNKIRCHEN	788	7 583	897	299	278	233	27	8 975	1 101
57072 SIEGEN,ST.	4 266	52 922	7 453	2 830	890	707	501	61 409	5 768
57234 WILNSDORF	1 314	12 565	1 286	560	569	519	47	15 055	1 849
ZUSAMMEN	14 571	154 324	16 701	7 265	7 903	6 967	1 049	185 112	21 980
<b>SO - SOEST (05974)</b>									
59609 ANROECHTE	544	6 066	316	321	389	342	46	7 366	1 358
59505 BAD SASSENDORF	520	6 044	158	259	364	327	31	7 218	1 122
59469 ENSE	521	7 014	349	319	288	254	20	8 162	1 097
59597 ERWITTE,ST.	788	8 911	493	520	769	436	187	11 175	2 251
59590 GESEKE,ST.	1 001	10 476	456	424	444	402	50	12 395	1 539
59510 LIPPETAU	674	6 809	183	309	755	719	73	8 620	1 513
59555 LIPPSTADT,ST.	2 519	33 234	2 086	1 396	745	676	198	38 092	4 217
59519 MOEHNESEE	535	6 575	266	293	319	318	32	7 754	1 211
59602 RUETHEN,ST.	592	6 537	333	318	733	672	31	8 211	1 338
59494 SOEST,ST.	1 738	24 018	2 239	1 089	717	524	262	27 824	3 068
59581 WARSTEIN,ST.	1 477	15 601	949	562	608	518	79	18 327	2 572
59514 WELVER	815	7 215	137	274	604	572	34	8 942	1 470

NW, HE

(Fortsetzung): Bestand an Kraftfahrzeugen und Kraftfahrzeuganhängern am 1. Januar 2009 nach Zulassungsbezirken und Gemeinden mit vorangestellter Postleitzahl

Zulassungsbezirk mit Unterscheidungskennzeichen Plz Gemeinde		Kraft- räder	Personenkraftwagen		Last- kraft- wagen	Zugmaschinen		Sonstige Kfz einschl. Kraftomni- busse	Kraft- fahrzeuge insge- samt	Kraft- fahr- zeug- anhänger
			ins- gesamt	darunter gewerb- liche Halter		ins- gesamt	dar. land-/ forstwirt- schaftliche Zugma- schinen			
		1	2	3	4	5	6	7	8	9
59457	WERL,ST.	1 298	15 465	1 055	816	793	477	69	18 441	2 699
58739	WICKEDE (RUHR)	541	6 321	452	328	226	148	29	7 445	874
ZUSAMMEN		13 563	160 286	9 472	7 228	7 754	6 385	1 141	189 972	26 329
UN - UNNA (05978)										
59192	BERGKAMEN,ST.	2 460	24 391	874	836	197	156	152	28 036	2 356
59199	BOENEN	896	10 221	1 414	410	184	176	32	11 743	1 132
58730	FROENDENBERG,ST.	1 257	12 203	344	494	331	314	74	14 359	1 601
59439	HOLZWICKEDE	936	9 961	954	613	191	94	32	11 733	1 134
59174	KAMEN,ST.	2 185	22 731	932	820	219	171	145	26 100	2 220
44532	LUENEN,ST.	3 688	40 292	2 051	1 799	328	195	192	46 299	3 518
58239	SCHWERTE,ST.	2 457	25 750	1 400	965	275	221	152	29 599	2 236
59379	SELM,ST.	1 381	14 308	663	585	397	334	195	16 866	1 848
59423	UNNA,ST.	2 736	31 873	2 149	1 529	595	381	248	36 981	3 505
59368	WERNE A.D.LIPPE,ST.	1 406	16 286	869	687	458	386	143	18 980	2 122
ZUSAMMEN		19 402	208 016	11 650	8 738	3 175	2 428	1 365	240 696	21 672
LAND INSGESAMT		754 622	8 820 040	835 431	465 188	218 931	179 465	59 900	10 318 681	992 444
HESSEN										
DA - DARMSTADT,STADT (06411)										
64283	DARMSTADT	4 861	66 125	12 073	3 414	575	444	562	75 537	4 114
ZUSAMMEN		4 861	66 125	12 073	3 414	575	444	562	75 537	4 114
F - FRANKFURT AM MAIN,STADT (06412)										
60308	FRANKFURT AM MAIN	17 522	295 271	84 578	19 058	1 430	1 068	2 290	335 571	13 521
ZUSAMMEN		17 522	295 271	84 578	19 058	1 430	1 068	2 290	335 571	13 521
OF - OFFENBACH AM MAIN,STADT (06413)										
63065	OFFENBACH AM MAIN	3 305	48 654	8 175	2 579	274	83	325	55 137	2 853
ZUSAMMEN		3 305	48 654	8 175	2 579	274	83	325	55 137	2 853
WI - WIESBADEN,STADT *) (06414)										
55246	WIESBADEN	9 207	130 720	20 264	6 913	1 553	1 317	2 095	150 488	8 756
ZUSAMMEN		9 207	130 720	20 264	6 913	1 553	1 317	2 095	150 488	8 756
HP - BERGSTRASSE (06431)										
69518	ABTSTEINACH	211	1 595	83	79	.	.	.	1 993	173
64625	BENSHEIM,ST.	2 473	23 776	4 341	1 125	487	452	222	28 083	2 161
68647	BIBLIS	590	5 083	137	204	222	194	53	6 152	720
69488	BIRKENAU	643	5 992	248	211	251	237	29	7 126	610
68642	BUERSTADT,ST.	886	8 641	473	463	207	205	65	10 262	900
64683	EINHAUSEN	376	3 639	225	204	99	98	19	4 337	427
64658	FUERTH	666	6 299	344	402	342	339	74	7 783	819
69517	GORXHEIMERTAL	256	2 406	78	64	.	.	.	2 809	205
64689	GRASELLENBACH	203	2 103	71	124	168	166	27	2 625	338
68649	GROSS-ROHRHEIM	243	2 037	92	82	131	115	12	2 505	324
64646	HEPPENHEIM(BERGSTRASSE),KREISS	1 504	14 302	1 402	706	557	530	127	17 196	1 530
69434	HIRSCHHORN(NECKAR),ST.	184	1 898	132	88	85	78	12	2 267	273
68623	LAMPERTHEIM,ST.	1 909	17 767	1 078	858	411	395	196	21 141	1 873
64686	LAUTERTAL(ODENWALD)	523	4 294	177	221	386	383	28	5 452	532
64678	LINDENFELS,ST.	346	3 030	124	189	255	241	46	3 866	390
64653	LORSCH,ST.	811	7 290	515	409	160	105	127	8 797	887
69509	MOERLENBACH	662	6 234	372	355	317	223	37	7 605	843
69239	NECKARSTEINACH,ST.	200	2 081	114	103	80	77	11	2 475	273
64668	RIMBACH	553	4 999	254	196	302	300	22	6 072	612
68519	VIERNHEIM,ST.	1 396	17 179	1 651	937	284	162	97	19 893	1 576
69483	WALD-MICHELBAACH	675	6 346	315	330	362	353	60	7 773	816
64673	ZWINGENBERG,ST.	363	3 889	244	134	74	73	22	4 482	366
ZUSAMMEN		15 673	150 880	12 470	7 484	5 356	4 899	1 301	180 694	16 648
DA - DARMSTADT-DIEBURG (06432)										
64665	ALSBACH-HAEHNLEIN	535	5 448	380	265	169	147	28	6 445	617
64832	BABENHAUSEN,ST.	989	8 969	590	582	310	293	72	10 922	1 187
64404	BICKENBACH	272	3 057	227	135	57	55	17	3 538	275
64807	DIEBURG,ST.	734	8 164	1 122	902	893	91	64	10 757	2 677
64859	EPPERTSHAUSEN	305	3 366	279	179	46	30	43	3 939	402
64390	ERZHAUSEN	381	3 822	182	155	.	.	.	4 394	330
64405	FISCHBACHTAL	193	1 575	39	68	.	.	.	2 002	246
64347	GRIESHEIM,ST.	1 087	13 248	1 057	712	323	308	66	15 436	1 134
64401	GROSS-BIEBERAU,ST.	330	2 640	221	180	145	143	18	3 313	388
64823	GROSS-UMSTADT,ST.	1 460	12 182	888	588	627	582	93	14 950	1 877
64846	GROSS-ZIMMERN	698	7 144	356	362	126	92	76	8 406	797
64409	MESSEL	228	2 227	127	162	60	59	17	2 694	309
64397	MODAUTAL	378	2 915	126	178	310	307	26	3 807	504
64367	MUEHLTAL	730	7 718	461	249	151	142	26	8 874	763
64839	MUENSTER	803	7 625	276	374	110	103	24	8 936	774
64372	OBER-RAMSTADT,ST.	722	8 388	851	457	189	186	36	9 792	937

\*) Einschließlich aller Polizeifahrzeuge im Bundesland Hessen.



## (Fortsetzung): Bestand an Kraftfahrzeugen und Kraftfahrzeuganhängern am 1. Januar 2009 nach Zulassungsbezirken und Gemeinden mit vorangestellter Postleitzahl

Zulassungsbezirk mit Unterscheidungskennzeichen Plz Gemeinde	Kraft- räder	Personenkraftwagen		Last- kraft- wagen	Zugmaschinen		Sonstige Kfz einschl. Kraftomni- busse	Kraft- fahrzeuge insge- samt	Kraft- fahr- zeug- anhänger
		ins- gesamt	darunter gewerb- liche Halter		ins- gesamt	dar. land-/ forstwirt- schaftliche Zugma- schinen			
64853 OTZBERG	580	3 847	180	168	297	295	27	4 919	580
64319 PFUNGSTADT,ST.	1 196	13 109	928	672	216	205	77	15 270	1 352
64354 REINHEIM,ST.	999	9 386	431	323	228	214	32	10 968	1 058
64380 ROSSDORF	682	6 579	331	253	138	137	22	7 674	628
64850 SCHAAFHEIM	610	5 055	172	222	224	205	31	6 142	699
64342 SEEHEIM-JUGENHEIM	871	9 210	507	345	154	153	52	10 632	753
64331 WEITERSTADT	1 383	14 687	2 214	577	223	212	64	16 934	1 400
ZUSAMMEN	16 166	160 361	11 945	8 108	5 181	4 142	928	190 744	19 687
GG - GROSS-GERAU (06433)									
64584 BIEBESHEIM AM RHEIN	399	3 495	227	235	175	133	17	4 321	660
64574 BISCHOFSHHEIM	634	5 865	261	208	75	58	32	6 814	527
64572 BUETTELBORN	782	7 700	383	451	228	218	30	9 191	843
64579 GERNSHEIM,ST.	493	5 334	287	292	232	160	64	6 415	855
65462 GINSHEIM-GUSTAVSBURG	844	7 802	715	451	221	91	52	9 370	834
64521 GROSS-GERAU,ST.	1 368	12 590	1 062	676	309	279	177	15 120	1 350
65451 KELSTERBACH,ST.	600	6 857	1 015	723	84	42	28	8 292	549
64546 MOERFELDEN-WALLDORF,ST.	1 591	18 336	3 055	779	125	68	94	20 925	1 295
64569 NAUHEIM	531	5 484	242	166	64	64	53	6 298	467
65479 RAUNHEIM,ST.	537	6 182	533	239	170	18	28	7 156	766
64560 RIEDSTADT	1 326	11 561	460	555	356	348	122	13 920	1 633
65423 RUESSELSHEIM,ST.	2 632	38 919	14 466	1 054	276	191	159	43 040	2 168
64589 STOCKSTADT AM RHEIN	301	3 143	118	124	84	61	21	3 673	413
65468 TREBUR	1 004	7 499	550	296	405	380	49	9 253	944
ZUSAMMEN	13 042	140 767	23 374	6 249	2 804	2 111	926	163 788	13 304
HG - HOCHTAUNUSKREIS (06434)									
61381 FRIEDRICHSDORF,ST.	1 206	13 885	1 439	935	448	187	63	16 537	1 393
61479 GLASHUETTEN	309	3 320	138	82	100	100	14	3 825	258
61279 GRAEVENWIESBACH	362	2 946	123	169	244	244	32	3 753	458
61348 HOMBURG V.D.HOEHE,BAD,ST.	1 968	31 256	6 195	1 121	288	279	294	34 927	1 494
61462 KOENIGSTEIN IM TAUNUS,ST.	602	9 604	1 029	235	90	88	24	10 555	377
61476 KRONBERG IM TAUNUS,ST.	687	10 609	1 533	398	.	.	.	11 809	461
61267 NEU-ANSPACH	730	8 344	583	294	216	211	46	9 630	834
61440 OBERURSEL(TAUNUS),ST.	1 837	40 191	19 629	1 987	293	286	110	44 418	1 368
61389 SCHMITTEN	580	5 596	385	284	134	124	38	6 632	679
61449 STEINBACH (TAUNUS),ST.	380	5 197	314	227	.	.	.	5 868	264
61250 USINGEN,ST.	761	8 078	616	382	296	294	37	9 554	963
61273 WEHRHEIM	505	5 591	386	249	213	213	22	6 580	688
61276 WEILLROD	472	4 101	134	196	336	334	47	5 152	685
ZUSAMMEN	10 399	148 718	32 504	6 559	2 796	2 476	768	169 240	9 922
MKK - MAIN-KINZIG-KREIS (06435)									
63599 BIEBERGEMUEND	655	4 827	214	232	427	420	27	6 168	769
63633 BIRSTEIN	412	3 829	168	207	699	669	47	5 194	770
63636 BRACHTTAL	360	3 030	95	119	207	202	32	3 748	438
63486 BRUCHKOEHEL,ST.	993	11 911	702	513	277	262	50	13 744	1 016
63526 ERLENSEE	618	7 150	573	346	98	80	50	8 262	681
63639 FLOERSBACHTAL	201	1 535	63	77	224	223	11	2 048	364
63579 FREIGERICHT	892	8 756	404	351	198	188	34	10 231	1 128
63571 GELNHAUSEN, BARBAROSSASTADT	1 116	12 567	1 342	791	224	178	191	14 889	1 519
63538 GROSSKROTZENBURG	336	3 797	138	110	.	.	.	4 312	295
63584 GRUENDAU	940	8 571	377	462	375	372	83	10 431	1 155
63546 HAMMERSBACH	309	2 929	124	100	124	123	11	3 473	386
63450 HANAU,ST.	2 819	40 636	4 714	2 516	437	294	449	46 857	3 719
63594 HASSELROTH	438	4 271	178	148	132	118	18	5 007	660
63637 JOSSGRUND	252	2 138	81	150	183	182	14	2 737	369
63505 LANGENSELBOLD	609	7 652	690	493	172	153	103	9 029	835
63589 LINSENGERICHT	544	5 775	375	238	184	183	29	6 770	714
63477 MAINTAL,ST.	1 530	19 735	1 906	977	256	154	135	22 633	1 321
63543 NEUBERG	341	3 320	106	124	79	78	14	3 878	372
61130 NIDDERAU,ST.	1 168	11 360	593	535	334	324	49	13 446	1 208
61138 NIEDERDORFELDEN	164	2 001	193	111	.	.	.	2 326	191
63619 ORB,BAD,ST.	467	4 811	238	195	156	153	25	5 654	592
63517 RODENBACH	557	6 303	195	228	92	90	26	7 206	580
63549 RONNEBURG	254	1 998	74	91	.	.	.	2 477	269
36381 SCHLUECHTERN,ST.	839	9 097	658	460	852	835	98	11 346	1 509
61137 SCHOENECK	679	6 634	314	309	181	156	24	7 827	653
36391 SINNTAL	745	5 490	182	238	898	884	49	7 420	963
63628 SODEN-SALMUENSTER,BAD,ST.	656	7 495	729	404	389	378	28	8 972	1 065
36396 STEINAU A.D.STRASSE,ST.	661	6 037	294	285	784	760	51	7 818	1 126
63607 WAECHTERSACH,ST.	622	6 490	373	377	369	322	55	7 913	1 018
ZUSAMMEN	20 177	220 145	16 093	11 187	8 581	8 005	1 726	261 816	25 685
MTK - MAIN-TAUNUS-KREIS (06436)									
65812 BAD SODEN AM TAUNUS,ST.	717	12 097	910	472	117	111	33	13 436	523
65817 EPPSTEIN,ST.	661	7 710	362	269	130	128	59	8 829	574
65760 ESCHBORN,ST.	669	33 203	23 272	6 037	670	95	56	40 635	530
65439 FLOERSHEIM AM MAIN,ST.	1 176	11 502	1 195	546	234	201	58	13 516	959
65795 HATTERSHEIM AM MAIN,ST.	1 169	13 579	1 113	496	130	104	49	15 423	965
65239 HOCHHEIM AM MAIN,ST.	792	9 582	728	412	209	201	33	11 028	692
65719 HOFHEIM AM TAUNUS,ST.	1 836	22 627	2 302	970	435	416	323	26 191	1 658
65779 KELKHEIM(TAUNUS),ST.	1 432	16 606	1 210	631	144	135	90	18 903	1 055
65830 KRIFTEL	458	5 981	453	227	86	86	22	6 774	332
65835 LIEDERBACH	373	9 228	4 640	178	79	76	13	9 871	260

## HE

(Fortsetzung): Bestand an Kraftfahrzeugen und Kraftfahrzeuganhängern am 1. Januar 2009 nach Zulassungsbezirken und Gemeinden mit vorangestellter Postleitzahl

Zulassungsbezirk mit Unterscheidungskennzeichen Plz Gemeinde	Kraft- räder	Personenkraftwagen		Last- kraft- wagen	Zugmaschinen		Sonstige Kfz einschl. Kraftomni- busse	Kraft- fahrzeuge insge- samt	Kraft- fahr- zeug- anhänger
		ins- gesamt	darunter gewerb- liche Halter		ins- gesamt	dar. land-/ forstwirt- schaftliche Zugma- schinen			
		1	2		3	4			
65824 SCHWALBACH AM TAUNUS,ST.	436	8 962	1 763	222	43	33	22	9 685	338
65843 SULZBACH (TAUNUS)	418	5 505	1 000	203	63	62	18	6 207	242
ZUSAMMEN	10 137	156 582	38 948	10 663	2 340	1 648	776	180 498	8 128
ERB - ODENWALDKREIS (06437)									
64732 BAD KOENIG,ST.	439	5 135	404	208	380	365	34	6 196	734
64743 BEERFELDEN,ST.	382	3 760	229	193	348	343	58	4 741	774
64395 BRENSBACH	364	3 244	222	222	284	281	20	4 134	514
64747 BREUBERG,ST.	372	4 074	387	202	163	156	38	4 849	537
64753 BROMBACHTAL	217	2 175	87	115	181	181	30	2 718	386
64711 ERBACH,KREISSTADT	671	7 227	637	290	315	310	58	8 561	1 021
64407 FRAENKISCH-CRUMBACH	217	1 983	101	79	119	119	11	2 409	314
64754 HESSENECK	46	421	14	.	.	.	.	533	69
64739 HOECHST IM ODENWALD	535	5 154	255	210	192	184	52	6 143	701
64750 LUETZELBACH	421	3 981	180	161	302	297	25	4 890	601
64720 MICHELSTADT,ST.	849	9 102	839	523	413	397	174	11 061	1 414
64756 MOSSAUTAL	142	1 590	101	102	193	189	13	2 040	346
64385 REICHELSHHEIM (ODENWALD)	600	5 127	279	274	599	593	60	6 660	788
64757 ROTHENBERG	209	1 437	63	89	178	176	20	1 933	289
64759 SENSBACHTAL	56	618	28	.	.	.	.	842	169
ZUSAMMEN	5 520	55 028	3 826	2 715	3 843	3 765	604	67 710	8 657
OF - OFFENBACH (06438)									
63128 DIETZENBACH,ST.	1 101	16 227	2 085	737	126	107	59	18 250	1 044
63303 DREIEICH,ST.	1 898	24 137	3 814	1 546	267	248	97	27 945	1 735
63329 EGELSBACH	520	5 917	846	218	57	50	31	6 743	464
63512 HAINBURG	724	8 239	554	409	116	71	49	9 537	794
63150 HEUSENSTAMM,ST.	775	10 443	970	525	81	61	28	11 852	597
63225 LANGEN,ST.	1 403	18 068	2 258	838	75	64	106	20 490	1 256
63533 MAINHAUSEN	588	5 424	598	266	58	48	15	6 351	603
63165 MUEHLHEIM AM MAIN,ST.	1 108	14 612	1 314	751	82	75	54	16 607	1 069
63263 NEU-ISENBURG,ST.	1 190	20 307	4 671	1 086	82	55	177	22 842	937
63179 OBERTSHAUSEN	940	12 758	1 020	434	88	54	31	14 251	715
63110 RODGAU,ST.	2 278	24 223	1 998	1 322	369	281	92	28 284	2 104
63322 ROEDERMARK,ST.	1 206	15 521	1 594	622	117	90	81	17 547	1 272
63500 SELIGENSTADT,ST.	1 088	11 366	857	518	179	173	33	13 184	1 049
ZUSAMMEN	14 819	187 242	22 579	9 272	1 697	1 377	853	213 883	13 639
RÜD - RHEINGAU-TAUNUS-KREIS (06439)									
65326 AARBERGEN	428	3 638	151	171	267	253	18	4 522	540
65307 BAD SCHWALBACH,KREISSTADT	573	6 136	313	223	173	170	55	7 160	647
65343 ELTVILLE AM RHEIN,ST.	959	9 671	889	381	449	444	47	11 507	914
65366 GEISENHEIM,ST.	818	6 459	483	278	259	256	32	7 846	689
65321 HEIDENROD	666	5 034	110	282	529	516	71	6 582	997
65329 HOHENSTEIN	405	3 868	84	188	338	336	18	4 817	623
65510 HUENSTETTEN	661	6 302	206	249	312	311	49	7 573	782
65510 IDSTEIN,ST.	998	13 225	1 238	478	424	419	68	15 193	1 180
65399 KIEDRICH	254	2 279	66	71	.	.	.	2 719	190
65391 LORCH,ST.	313	2 240	65	169	188	181	26	2 936	473
65527 NIEDERNHAUSEN	701	8 314	340	225	188	188	25	9 453	621
65375 OESTRICH-WINKEL,ST.	763	6 609	315	254	471	469	35	8 132	745
65385 RUEDESHEIM AM RHEIN,ST.	596	4 907	270	314	303	286	41	6 161	683
65388 SCHLANGENBAD	312	3 862	133	140	146	144	21	4 481	404
65232 TAUNUSSTEIN,ST.	1 318	17 542	1 476	643	364	351	91	19 958	1 412
65529 WALDEMS	424	3 448	122	127	259	255	31	4 289	490
65396 WALLUF	315	3 539	316	117	.	.	.	4 056	313
ZUSAMMEN	10 504	107 073	6 577	4 310	4 853	4 759	645	127 385	11 703
FB - WETTERAUKREIS (06440)									
63674 ALTENSTADT	681	6 789	414	422	282	278	77	8 251	863
61231 BAD NAUHEIM,ST.	961	14 875	1 160	814	327	292	128	17 105	1 120
61118 BAD VILBEL,ST.	1 328	17 242	2 207	768	213	171	64	19 615	1 046
63654 BUEDINGEN,ST.	1 225	11 843	709	638	736	726	139	14 581	1 652
35510 BUTZBACH,ST.	1 116	12 793	909	552	647	637	148	15 256	1 694
61209 ECHZELL	329	3 037	103	142	216	215	29	3 753	407
61197 FLORSTADT	584	5 062	147	224	305	294	44	6 219	741
61169 FRIEDBERG(HESSEN),KREISSTADT	1 061	14 102	1 898	740	506	466	111	16 520	1 322
63688 GEDERN,ST.	355	4 175	148	243	430	424	28	5 231	751
63695 GLAUBURG	174	1 824	78	109	108	106	11	2 226	324
63697 HIRZENHAIN	167	1 662	53	63	84	83	16	1 992	256
61184 KARBEN,ST.	1 119	12 050	899	593	324	288	74	14 160	1 116
63699 KEFENROD	174	1 641	46	90	265	265	13	2 183	265
63694 LIMESHAIN	283	3 134	134	200	130	126	11	3 758	438
35516 MUENZENBERG,ST.	332	3 418	141	144	301	258	14	4 209	630
63667 NIDDA,ST.	913	10 021	663	464	869	840	67	12 334	1 496
61194 NIDDATAL,ST.	550	5 303	142	229	233	215	23	6 338	623
61239 OBER-MOERLEN	398	3 728	289	159	177	173	15	4 477	560
63683 ORTENBERG,ST.	565	5 203	209	261	428	422	43	6 500	885
63691 RANSTADT	262	3 006	109	131	204	201	14	3 617	533
61203 REICHELSHHEIM (WETTERAU),ST.	362	3 814	126	164	245	237	24	4 609	592
35519 ROCKENBERG	280	2 503	77	142	156	146	13	3 094	326
61191 ROSBACH V.D.HOEHE,ST.	629	7 207	755	418	283	261	24	8 561	733
61200 WOELFFERSHEIM	565	5 616	219	333	329	322	24	6 867	814
61206 WOELLSTADT	319	3 253	107	155	148	137	16	3 891	331
ZUSAMMEN	14 732	163 301	11 742	8 198	7 946	7 583	1 170	195 347	19 518

## (Fortsetzung): Bestand an Kraftfahrzeugen und Kraftfahrzeuganhängern am 1. Januar 2009 nach Zulassungsbezirken und Gemeinden mit vorangestellter Postleitzahl

Zulassungsbezirk mit Unterscheidungskennzeichen Plz Gemeinde	Kraft- räder	Personenkraftwagen		Last- kraft- wagen	Zugmaschinen		Sonstige Kfz einschl. Kraftomni- busse	Kraft- fahrzeuge insge- samt	Kraft- fahr- zeug- anhänger
		ins- gesamt	darunter gewerb- liche Halter		ins- gesamt	dar. land-/ forstwirt- schaftliche Zugma- schinen			
	1	2	3	4	5	6	7	8	9
<b>GI - GIESSEN (06531)</b>									
35469 ALLENDORF (LUMDA),ST.	258	2 374	67	105	139	136	17	2 893	389
35444 BIEBERTAL	613	6 094	162	209	235	217	66	7 217	841
35418 BUSECK	745	7 448	257	379	312	297	62	8 946	999
35463 FERNWALD	378	3 875	324	208	140	131	33	4 634	534
35390 GIESSEN,STADT	2 114	30 130	4 242	1 869	405	344	284	34 802	2 746
35305 GRUENBERG,ST.	821	7 852	330	350	682	675	79	9 784	1 170
35452 HEUCHELHEIM	322	4 049	317	370	142	96	43	4 926	502
35410 HUNGEN,ST.	663	7 428	301	398	600	553	60	9 149	1 172
35428 LANGGOENS	738	6 821	343	1 223	680	341	41	9 503	1 326
35321 LAUBACH,ST.	565	5 639	296	269	436	433	43	6 952	913
35423 LICH,ST.	690	7 475	459	319	456	446	49	8 989	994
35440 LINDEN,ST.	517	6 580	439	258	97	90	50	7 502	667
35457 LOLLAR,ST.	387	4 886	242	303	144	134	50	5 770	581
35415 POHLHEIM,ST.	818	9 249	360	361	276	265	46	10 750	1 053
35466 RABENAU	312	3 140	81	112	269	267	32	3 865	578
35447 REISKIRCHEN	556	6 050	322	391	316	305	32	7 345	912
35460 STAUFENBERG,ST.	466	4 626	126	174	229	194	32	5 527	697
35435 WETTENBERG	729	7 257	467	383	164	163	29	8 562	824
ZUSAMMEN	11 692	130 973	9 075	7 681	5 722	5 087	1 048	157 116	16 898
<b>LDK - LAHN-DILL-KREIS (06532)</b>									
35614 ASSLAR,ST.	663	7 466	581	353	213	211	30	8 725	1 000
35649 BISCHOFFEN	217	2 076	137	82	181	181	11	2 567	360
35619 BRAUNFELDS,ST.	628	6 618	207	223	188	182	21	7 678	828
35767 BREITSCHIED	376	2 800	251	145	245	191	22	3 588	571
35716 DIETZHOELZTAL	367	3 269	207	140	241	238	22	4 039	536
35683 DILLENBURG,ST.	1 114	12 538	1 139	558	415	319	108	14 733	1 744
35759 DRIEDORF	347	2 949	234	148	280	279	19	3 743	573
35630 EHRINGSHAUSEN	463	5 176	252	186	242	241	38	6 105	701
35713 ESCHENBURG	686	5 819	423	241	321	309	43	7 110	988
35753 GREIFENSTEIN	513	4 218	218	178	354	342	27	5 290	739
35708 HAIGER,ST.	1 139	11 062	1 507	600	769	703	95	13 665	1 737
35745 HERBORN,ST.	1 106	11 496	1 146	626	285	257	103	13 616	1 432
35644 HOHENAHR	316	3 012	100	156	248	248	19	3 751	568
35625 HUETTENBERG	659	6 333	327	271	386	384	25	7 674	872
35633 LAHNAU	486	4 854	261	239	151	150	20	5 750	577
35638 LEUN,ST.	352	3 425	167	153	126	118	26	4 082	588
35756 MITTENAAR	333	2 913	205	130	167	135	18	3 561	586
35641 SCHOEFFENGRUND	473	3 936	139	168	271	270	34	4 882	655
35768 SIEGBACH	177	1 593	43	53	131	131	13	1 967	191
35764 SINN	350	3 614	298	162	74	71	19	4 219	490
35606 SOLMS,ST.	786	7 941	401	365	199	190	37	9 328	1 148
35647 WALDSOLMS	438	3 110	154	128	267	267	18	3 961	548
35576 WETZLAR,ST.	2 252	27 026	3 161	1 396	534	481	290	31 498	2 798
ZUSAMMEN	14 241	143 244	11 558	6 701	6 288	5 898	1 058	171 532	20 230
<b>LM - LIMBURG-WEILBURG (06533)</b>									
65520 BAD CAMBERG,ST.	773	8 257	642	299	319	254	39	9 687	818
65614 BESELICH	314	3 175	121	104	.	.	.	3 905	584
65611 BRECHEN	302	3 556	75	158	123	119	20	4 159	387
65599 DORNBURG	529	4 705	231	276	264	251	41	5 815	820
65627 ELBTAL	137	1 329	34	48	.	.	.	1 604	186
65604 ELZ	338	4 281	371	316	84	53	33	5 052	521
65589 HADAMAR,ST.	608	6 140	187	264	291	278	53	7 356	783
65597 HUENFELDEN	659	5 881	156	204	435	435	36	7 215	959
65549 LIMBURG A.D.LAHN,KREISSTADT	1 328	18 651	2 926	1 070	343	296	179	21 571	1 749
35792 LOEHNBERG	304	2 425	58	103	.	.	.	2 986	402
35794 MENGERSKIRCHEN	288	3 226	132	156	140	138	33	3 843	453
35799 MERENBERG	238	2 051	114	118	151	117	19	2 577	355
65594 RUNKEL,ST.	595	5 530	175	275	265	242	34	6 699	768
65618 SELTERS (TAUNUS)	476	4 605	92	138	181	181	22	5 422	506
65606 VILLMAR	376	4 135	110	176	233	233	26	4 946	556
65620 WALDBRUNN (WESTERWALD)	337	3 317	100	166	199	199	20	4 039	497
35781 WEILBURG,ST.	769	7 570	577	393	247	232	354	9 333	1 171
35789 WEILMUNSTER	658	5 316	243	371	309	287	64	6 718	987
35796 WEINBACH	311	2 834	104	140	150	149	26	3 461	431
ZUSAMMEN	9 340	96 984	6 448	4 775	4 261	3 896	1 028	116 388	12 933
<b>MR - MARBURG-BIEDENKOPF (06534)</b>									
35287 AMOENEBURG,ST.	292	3 112	66	95	307	305	15	3 821	423
35719 ANGELBURG	178	1 884	110	79	.	.	.	2 282	367
35080 BAD ENDBACH	498	4 592	211	191	293	287	64	5 638	662
35216 BIEDENKOPF,ST.	695	7 517	636	308	326	289	42	8 888	1 209
35236 BREIDENBACH	383	3 873	310	173	403	352	24	4 856	691
35091 COELBE	312	3 701	200	173	.	.	.	4 380	499
35232 DAUPHETAL	616	6 835	404	322	550	542	50	8 373	995
35085 EBSDORFERGRUND	629	5 307	140	198	511	505	43	6 688	736
35112 FRONHAUSEN	218	2 324	59	53	194	188	15	2 804	327
35075 GLADENBACH,ST.	603	6 778	413	248	570	561	58	8 257	925
35274 KIRCHHAIN,ST.	851	9 199	416	348	579	578	95	11 072	1 194
35094 LAHNTAL	367	3 837	125	197	285	276	27	4 713	622
35102 LOHRA	370	3 422	171	164	440	432	33	4 429	526
35037 MARBURG,STADT	2 157	29 078	3 352	1 377	691	677	287	33 590	2 471
35117 MUENCHHAUSEN	341	2 161	71	123	533	528	14	3 172	433
35279 NEUSTADT (HESSEN),ST.	454	4 451	135	126	361	358	17	5 409	706

## HE

(Fortsetzung): Bestand an Kraftfahrzeugen und Kraftfahrzeuganhängern am 1. Januar 2009 nach Zulassungsbezirken und Gemeinden mit vorangestellter Postleitzahl

Zulassungsbezirk mit Unterscheidungskennzeichen Plz Gemeinde	Kraft- räder	Personenkraftwagen		Last- kraft- wagen	Zugmaschinen		Sonstige Kfz einschl. Kraftomni- busse	Kraft- fahrzeuge insge- samt	Kraft- fahr- zeug- anhänger
		ins- gesamt	darunter gewerb- liche Halter		ins- gesamt	dar. land-/ forstwirt- schaftliche Zugma- schinen			
35282 RAUSCHENBERG,ST.	280	2 725	101	108	395	384	16	3 524	498
35260 STADTALLENDORF,ST.	813	9 915	685	386	512	444	96	11 722	1 165
35239 STEFFENBERG	286	2 461	161	98	243	228	15	3 103	452
35096 WEIMAR	369	4 025	133	146	356	356	31	4 927	570
35083 WETTER (HESSEN),ST.	470	5 082	166	243	622	616	83	6 500	831
35288 WOHRATAL	185	1 400	61	65	242	211	11	1 903	264
ZUSAMMEN	11 367	123 679	8 126	5 221	8 720	8 407	1 064	150 051	16 566
VB - VOGELSBERGBKREIS (06535)									
36304 ALSFELD,ST.	807	9 024	704	483	743	705	144	11 201	1 499
36326 ANTRIFTTAL	139	1 275	50	55	.	.	.	1 710	292
36325 FELDATAL	232	1 698	22	65	389	388	19	2 403	327
36399 FREIENSTEINAU	241	2 062	88	110	625	622	18	3 056	423
35329 GEMUENDEN (FELDA)	233	1 815	34	93	224	211	33	2 398	326
36323 GREBENAU,ST.	236	1 615	67	111	291	277	15	2 268	425
36355 GREBENHAIN	338	3 097	133	152	633	629	39	4 259	624
36358 HERBSTEIN,ST.	252	2 849	166	146	563	562	18	3 828	580
35315 HOMBERG (OHM),ST.	671	4 540	191	192	604	596	48	6 055	707
36320 KIRTORF,ST.	261	2 045	29	63	387	378	17	2 773	350
36341 LAUTERBACH (HESSEN),KREISSTADT	640	7 814	861	434	614	575	108	9 610	1 192
36369 LAUTERTAL(VOGELSBERG)	189	1 598	38	113	344	343	17	2 261	345
35325 MUECKE	758	6 022	301	243	556	546	78	7 657	1 100
36329 ROMROD,ST.	199	1 720	74	83	250	246	11	2 263	317
36110 SCHLITZ,ST.	551	5 525	265	265	792	777	59	7 192	1 019
63679 SCHOTTEN,ST.	641	6 310	333	325	914	909	84	8 274	1 042
36318 SCHWALMTAL	209	1 814	68	93	344	337	19	2 479	368
35327 ULRICHSTEIN,ST.	219	1 969	51	88	509	507	31	2 816	399
36367 WARTENBERG	198	2 343	79	116	.	.	.	2 843	419
ZUSAMMEN	7 014	65 135	3 554	3 230	9 192	9 015	775	85 346	11 754
KS - KASSEL,STADT (06611)									
34117 KASSEL	5 698	76 832	10 154	5 472	766	459	1 124	89 892	6 857
ZUSAMMEN	5 698	76 832	10 154	5 472	766	459	1 124	89 892	6 857
FD - FULDA (06631)									
36364 BAD SALZSCHLIRF	138	1 539	86	57	.	.	.	1 793	144
36151 BURGHAIN	528	3 995	172	199	520	502	32	5 274	768
36160 DIPPERZ	267	1 957	56	106	.	.	.	2 617	365
36157 EBERSBURG	371	2 673	109	210	495	466	13	3 762	597
36115 EHRENBERG(RHOEN)	193	1 509	46	54	.	.	.	2 234	275
36124 EICHENZELL	790	6 570	495	589	442	396	88	8 479	1 172
36132 EITERFELD	415	4 409	291	297	748	723	39	5 908	853
36103 FLIEDEN	632	4 845	152	233	446	434	24	6 180	832
36037 FULDA,ST.	2 604	32 450	5 515	2 025	793	700	361	38 233	3 372
36129 GERSFELD (RHOEN),ST.	466	3 086	166	180	470	464	27	4 229	667
36137 GROSSENLUEDER	522	5 092	383	260	428	415	23	6 325	807
36115 HILDERS	323	2 642	126	181	538	528	27	3 711	630
36145 HOFBIEBER	473	3 509	128	187	703	678	30	4 902	700
36154 HOSENFELD	359	2 797	87	115	374	361	17	3 662	504
36088 HUENFELD,ST.	905	8 743	585	411	812	752	52	10 923	1 472
36148 KALBACH	489	3 815	232	223	580	572	53	5 160	749
36093 KUENZELL	1 000	9 094	343	410	358	286	56	10 918	1 249
36119 NEUHOF	839	6 258	188	300	480	467	65	7 942	1 093
36167 NUESTTAL	270	1 730	44	94	407	375	16	2 517	379
36100 PETERSBERG	981	8 448	498	385	343	324	50	10 207	1 149
36163 POPPENHAUSEN (WASSERKUPPE)	184	1 498	78	132	418	407	13	2 245	374
36169 RASDORF	105	968	19	49	.	.	.	1 360	170
36142 TANN(RHOEN),ST.	239	2 580	127	166	628	623	25	3 638	508
ZUSAMMEN	13 093	120 207	9 926	6 863	11 017	10 503	1 039	152 219	18 829
HEF - HERSFELD-ROTENBURG (06632)									
36211 ALHEIM	336	2 945	119	145	577	494	24	4 027	738
36251 BAD HERSFELD,KREISSTADT	1 324	15 552	1 532	756	409	348	140	18 181	1 854
36179 BEBRA,ST.	746	7 611	463	430	626	590	81	9 494	1 237
36287 BREITENBACH AM HERZBERG	182	1 089	19	39	196	195	22	1 528	197
36219 CORNBERG	149	860	11	15	.	.	.	1 194	126
36289 FRIEDEWALD	131	1 469	38	44	.	.	.	1 840	214
36282 HAUNECK	247	2 043	85	76	.	.	.	2 582	416
36166 HAUNETAL	259	1 859	40	73	419	416	13	2 623	347
36266 HERINGEN(WERRA),ST.	478	4 585	119	127	306	306	27	5 523	762
36284 HOHENRODA	260	2 005	38	71	.	.	.	2 651	311
36275 KIRCHHEIM	320	2 665	431	379	443	404	67	3 874	591
36251 LUDWIGSAU	493	3 529	40	124	544	530	26	4 716	676
36214 NENTERSHAUSEN	226	1 786	102	65	.	.	.	2 334	289
36286 NEUENSTEIN	222	2 137	318	104	475	467	14	2 952	346
36272 NIEDERAULA	425	3 228	136	157	406	395	33	4 249	748
36269 PHILIPPSTHAL (WERRA)	293	2 589	143	149	166	165	27	3 224	429
36217 RONSHAUSEN	162	1 486	18	29	.	.	.	1 886	208
36199 ROTENBURG A.D.FULDA,ST.	790	7 282	234	298	411	399	67	8 848	1 221
36277 SCHENKLENGSFELD	292	2 821	50	95	437	434	23	3 668	444
36208 WILDECK	305	3 051	181	114	280	255	23	3 773	578
ZUSAMMEN	7 640	70 592	4 117	3 290	7 010	6 664	635	89 167	11 732

## (Fortsetzung): Bestand an Kraftfahrzeugen und Kraftfahrzeuganhängern am 1. Januar 2009 nach Zulassungsbezirken und Gemeinden mit vorangestellter Postleitzahl

Zulassungsbezirk mit Unterscheidungskennzeichen Plz Gemeinde	Kraft- räder	Personenkraftwagen		Last- kraft- wagen	Zugmaschinen		Sonstige Kfz einschl. Kraftomni- busse	Kraft- fahrzeuge insge- samt	Kraft- fahr- zeug- anhänger
		ins- gesamt	darunter gewerb- liche Halter		ins- gesamt	dar. land-/ forstwirt- schaftliche Zugma- schinen			
KS - KASSEL, LAND (06633)									
34292 AHNATAL	527	4 718	144	127	.	.	.	5 523	656
34308 BAD EMSTAL	355	3 318	200	138	221	221	22	4 054	514
34385 BAD KARLSHAFEN	241	1 876	109	98	66	58	15	2 296	384
34225 BAUNATAL	1 334	13 393	806	599	287	198	106	15 719	1 882
34479 BREUNA	300	2 286	71	83	336	335	20	3 025	446
34379 CALDEN	530	4 505	197	178	426	419	33	5 672	738
34314 ESPENAU	300	2 874	84	120	88	86	18	3 400	474
34277 FULDABRUECK	521	5 298	396	213	110	102	43	6 185	684
34233 FULDATAL	823	6 868	323	259	206	202	67	8 223	1 084
34393 GREBENSTEIN	404	3 236	84	114	277	275	24	4 055	541
34317 HABICHTSWALD	383	3 031	122	87	.	.	.	3 660	453
34298 HELSA	363	2 936	60	121	169	166	13	3 602	490
34369 HOFGEISMAR	741	7 761	490	320	446	439	44	9 312	1 374
34376 IMMENHAUSEN	434	3 883	140	180	166	165	26	4 689	761
34260 KAUFUNGEN	687	6 807	419	515	227	150	19	8 255	1 808
34396 LIEBENAU	241	1 956	59	83	265	262	28	2 573	403
34253 LOHFELDEN	729	7 122	460	578	260	105	92	8 781	1 204
34311 NAUMBURG	434	2 918	53	100	370	369	64	3 886	566
34329 NIESTE	122	1 026	18	34	.	.	.	1 236	179
34266 NIESTETAL	606	6 089	412	410	101	85	24	7 230	775
34399 OBERWESER	180	2 018	52	55	313	308	51	2 617	445
34359 REINHARDSHAGEN	261	2 634	85	103	138	127	32	3 168	454
34270 SCHAUENBURG	702	5 742	159	261	262	262	28	6 995	888
34320 SOEHREWALD	347	2 823	75	117	137	129	14	3 438	471
34388 TRENDELBURG	331	3 157	103	126	503	503	23	4 140	592
34246 VELLMAR	1 018	10 189	429	377	91	75	23	11 698	979
37194 WAHLSBURG	112	1 156	56	66	.	.	.	1 499	272
34466 WOLFHAGEN	943	7 600	637	363	837	827	63	9 806	1 396
34289 ZIERENBERG	569	3 794	145	172	320	312	18	4 873	774
ZUSAMMEN	14 538	131 014	6 388	5 997	7 120	6 670	941	159 610	21 687
HR - SCHWALM-EDER-KREIS (06634)									
34596 BAD ZWESTEN	280	2 267	59	88	163	162	13	2 811	327
34582 BORKEN (HESSEN),ST.	835	7 227	203	256	419	418	49	8 786	1 339
34295 EDERMUENDE	585	4 129	105	138	177	172	16	5 045	768
34587 FELSBURG,ST.	769	6 246	147	208	461	429	46	7 730	1 164
34621 FRIELENDOF	572	4 602	130	179	562	552	37	5 952	779
34560 FRITZLAR,ST.	819	7 908	321	357	465	440	46	9 595	1 283
34630 GILSERBERG	253	1 909	39	111	428	419	21	2 722	393
34281 GUDENSBERG, ST.	557	4 865	137	209	321	303	33	5 985	882
34302 GUXHAGEN	387	3 094	94	164	480	215	35	4 160	858
34576 HOMBERG(EFZE),KREISSTADT	748	7 917	446	364	680	631	93	9 802	1 396
34632 JESBERG	201	1 445	22	48	219	217	13	1 926	313
34593 KNUELLWALD	306	2 992	98	144	441	440	31	3 914	632
34327 KOERLE	232	1 745	50	87	94	91	15	2 173	339
34323 MALSFELD	263	2 417	112	153	205	201	13	3 051	495
34212 MELSUNGEN,ST.	780	8 228	1 229	400	372	310	68	9 848	1 161
34326 MORSCHEN	233	2 049	38	94	245	229	20	2 641	436
34599 NEUENTAL	276	1 959	28	51	255	251	13	2 554	395
34626 NEUKIRCHEN,ST.	447	3 918	174	211	484	469	47	5 107	693
34305 NIEDENSTEIN,ST.	372	3 086	71	94	217	209	29	3 798	560
36280 OBERAULA	245	1 970	48	75	308	307	20	2 618	358
34633 OTTRAU	231	1 484	41	63	.	.	.	2 101	243
34637 SCHRECKSBACH	275	1 907	44	61	259	258	14	2 516	364
34613 SCHWALMSTADT,ST.	962	9 700	669	424	516	461	86	11 688	1 530
34639 SCHWARZENBORN,ST.	74	621	20	19	.	.	.	811	91
34286 SPANGENBERG,ST.	537	3 595	176	179	506	505	30	4 847	620
34590 WABERN	444	4 223	131	196	303	292	35	5 201	877
34628 WILLINGSHAUSEN	454	3 074	78	106	494	488	19	4 147	590
ZUSAMMEN	12 137	104 577	4 710	4 479	9 479	8 873	857	131 529	18 886
KB - WALDECK-FRANKENBERG (06635)									
35108 ALLENDORF (EDER)	307	3 450	548	212	322	315	39	4 330	489
34454 AROLSEN,ST.	824	8 837	694	363	580	571	70	10 674	1 435
34537 BAD WILDUNGEN,ST.	782	9 294	670	350	565	547	80	11 071	1 288
35088 BATTENBERG (EDER),ST.	362	3 356	204	124	429	421	23	4 294	569
59969 BROMSKIRCHEN	131	1 113	57	27	.	.	.	1 466	220
35099 BURGWALD	332	3 176	199	165	376	372	20	4 069	554
34519 DIEMELSEE	361	2 948	112	115	649	648	27	4 100	521
34474 DIEMELSTADT,ST.	357	3 095	185	175	501	418	42	4 170	746
34549 EDERTAL	490	4 142	158	196	475	463	22	5 325	912
35110 FRANKENAU,ST.	264	1 845	46	74	333	331	14	2 530	351
35066 FRANKENBERG (EDER),ST.	970	10 125	642	428	876	868	79	12 478	1 486
35285 GEMUENDEN (WOHRA),ST.	279	2 295	99	88	322	309	27	3 011	374
35114 HAINA (KLOSTER)	318	2 216	144	76	432	432	24	3 066	430
35116 HATZFELD (EDER),ST.	266	1 982	90	117	291	290	24	2 680	352
34497 KORBACH,KREISSTADT	1 243	12 501	1 285	816	844	780	135	15 539	2 092
35104 LICHTENFELS,ST.	337	2 485	105	106	594	566	46	3 568	556
35119 ROSENTHAL,ST.	155	1 317	37	51	.	.	.	1 782	253
34477 TWISTETAL	280	2 612	101	138	418	416	23	3 471	549
34516 VOEHL	466	3 528	118	140	473	469	24	4 631	722
34471 VOLKMARSEN,ST.	474	3 753	260	185	396	375	27	4 835	935
34513 WALDECK,ST.	545	4 358	177	217	524	519	37	5 681	931
34508 WILLINGEN (UPLAND)	266	3 493	264	201	334	332	33	4 327	547
ZUSAMMEN	9 809	91 921	6 195	4 364	10 173	9 853	831	117 098	16 312

HE, RP

(Fortsetzung): Bestand an Kraftfahrzeugen und Kraftfahrzeuganhängern am 1. Januar 2009 nach Zulassungsbezirken und Gemeinden mit vorangestellter Postleitzahl

Zulassungsbezirk mit Unterscheidungskennzeichen Plz Gemeinde	Kraft- räder	Personenkraftwagen		Last- kraft- wagen	Zugmaschinen		Sonstige Kfz einschl. Kraftomni- busse	Kraft- fahrzeuge insge- samt	Kraft- fahr- zeug- anhänger
		ins- gesamt	darunter gewerb- liche Halter		ins- gesamt	dar. land-/ forstwirt- schaftliche Zugma- schinen			
ESW - WERRA-MEISSNER-KREIS (06636)									
37242	458	4 347	139	166	438	437	38	5 447	738
37297	135	1 022	49	61	.	.	.	1 446	192
37269	884	10 320	755	589	413	354	117	12 323	1 522
37247	491	3 832	126	164	267	249	28	4 782	639
37293	192	1 578	26	73	250	249	20	2 113	281
37235	745	7 015	360	308	545	506	70	8 683	1 212
37276	378	3 068	62	102	172	172	18	3 738	528
37290	263	2 034	49	109	356	347	16	2 778	402
37249	164	1 071	32	48	.	.	.	1 404	195
37296	251	1 990	54	102	420	420	13	2 776	362
36205	480	4 400	144	198	591	586	43	5 712	702
37284	435	2 810	174	164	557	554	27	3 993	560
37281	244	2 310	87	97	129	129	12	2 792	413
37287	416	3 128	77	128	209	192	22	3 903	452
37299	81	685	7	22	.	.	.	923	140
37213	783	8 210	399	412	710	700	101	10 216	1 611
ZUSAMMEN	6 400	57 820	2 540	2 743	5 517	5 354	549	73 029	9 949
LAND INSGESAMT	289 033	3 243 845	387 939	167 525	134 494	124 356	25 918	3 860 815	358 768
RHEINLAND-PFALZ									
KO - KOBLENZ,STADT (07111)									
56068	3 946	51 967	7 151	4 040	626	483	608	61 187	4 797
ZUSAMMEN	3 946	51 967	7 151	4 040	626	483	608	61 187	4 797
AW - AHRWEILER (07131)									
53518	200	1 588	200	106	54	53	32	1 980	297
53506	104	688	25	36	.	.	.	856	130
53505	89	1 002	87	49	30	30	26	1 196	152
53533	35	346	23	23	.	.	.	440	57
53533	24	154	.	.	45	45	.	224	23
53498	318	4 651	268	166	127	90	45	5 307	487
53474	1 084	13 860	1 223	703	438	420	107	16 192	1 455
53534	44	273	17	18	49	49	.	384	50
53534	.	37	.	.	.	.	.	61	4
53505	111	860	31	59	.	.	.	1 171	204
56651	14	107	.	.	25	25	.	153	25
56656	131	1 440	114	82	50	46	58	1 761	257
56659	198	2 036	248	140	.	.	.	2 453	283
53520	6	49	.	.	16	16	.	71	8
53426	50	302	10	.	42	42	.	403	59
53507	106	1 073	68	58	.	.	.	1 390	171
53533	10	117	.	.	32	32	.	165	22
53520	51	367	12	16	60	60	.	494	98
53533	8	43	.	.	.	.	.	58	4
53533	15	67	.	.	.	.	.	98	21
56651	11	125	.	.	19	19	.	159	21
56653	28	310	13	18	38	38	.	394	54
53498	43	363	12	17	.	.	.	447	56
53501	738	6 923	382	363	454	436	47	8 525	920
53520	18	86	.	.	24	24	.	134	20
53506	31	159	4	11	55	55	.	256	58
53518	37	190	5	.	38	38	.	269	28
53506	87	691	35	37	.	.	.	877	119
53534	25	203	5	.	62	62	.	295	46
56746	24	196	.	11	53	53	.	284	45
53518	11	102	9	.	20	20	.	136	20
53520	72	322	.	15	116	116	.	525	80
53520	27	270	14	19	.	.	.	347	56
53505	53	402	15	27	.	.	.	511	90
53520	39	269	5	11	.	.	.	405	68
56746	140	1 110	117	86	.	.	.	1 476	256
53506	64	397	14	14	.	.	.	534	84
53505	33	245	17	15	.	.	.	345	63
53426	41	414	7	15	45	45	.	515	53
53518	15	97	.	.	21	21	.	138	25
53518	59	273	9	14	42	42	.	388	50
53506	48	380	23	22	64	64	.	514	70
53508	66	542	16	18	.	.	.	745	104
53520	28	123	36	.	26	23	.	186	29
53520	39	303	26	46	.	.	.	428	88
53533	13	135	6	12	.	.	.	190	34
56651	86	610	14	32	48	48	.	776	104
56651	176	1 716	185	158	204	84	43	2 297	412
53520	35	171	68	24	.	.	.	279	56
56651	57	411	8	.	57	57	.	535	72
56651	89	650	23	30	.	.	.	812	108
53520	12	103	.	.	30	30	.	147	21
53534	23	110	.	.	30	29	.	171	31
53518	39	180	4	.	24	24	.	250	25
53506	33	347	14	14	.	.	.	466	44
53520	69	358	11	29	.	.	.	531	66
53424	692	8 360	610	398	128	123	38	9 616	1 036
53520	19	147	.	.	37	37	.	206	26

(Fortsetzung): Bestand an Kraftfahrzeugen und Kraftfahrzeuganhängern am 1. Januar 2009 nach Zulassungsbezirken und Gemeinden mit vorangestellter Postleitzahl

Zulassungsbezirk mit Unterscheidungskennzeichen Plz Gemeinde	Kraft- räder	Personenkraftwagen		Last- kraft- wagen	Zugmaschinen		Sonstige Kfz einschl. Kraftomni- busse	Kraft- fahrzeuge insge- samt	Kraft- fahr- zeug- anhänger
		ins- gesamt	darunter gewerb- liche Halter		ins- gesamt	dar. land-/ forstwirt- schaftliche Zugma- schinen			
53426 SCHALKENBACH	74	546	12	37	56	45	-	713	103
53520 SCHULD	63	444	23	30	41	37	11	589	85
53520 SENSCHEID	8	65	-	-	20	20	-	95	16
53520 SIERSCHIED	20	59	-	-	19	19	-	98	11
53489 SINZIG,ST.	886	9 044	496	439	296	274	67	10 732	1 093
56746 SPESSART	65	459	25	39	-	-	-	647	97
53520 TRIERSCHIED	-	38	-	-	24	24	-	66	9
53498 WALDORF	50	522	14	27	59	59	-	658	80
56653 WASSENACH	79	675	38	18	38	36	-	810	88
56653 WEHR	68	718	24	28	52	52	-	866	118
56745 WEIBERN	99	873	50	49	-	-	-	1 081	152
53520 WERSHOFEN	99	554	15	38	-	-	-	803	104
53534 WIESEMSCHEID	32	193	32	11	34	34	-	270	27
53518 WIMBACH	64	272	5	11	28	28	-	375	45
53520 WINNERATH	20	115	-	-	29	29	-	169	27
53534 WIRFT	19	97	-	-	30	30	-	149	25
ZUSAMMEN	7 373	71 527	4 788	3 742	4 868	4 571	577	88 087	10 425
AK - ALTENKIRCHEN(WESTWLD.) (07132)									
57610 ALMERSBACH	28	240	6	-	-	-	-	279	33
57518 ALSDORF	124	846	52	29	-	-	-	1 019	131
57610 ALTENKIRCHEN(WW),ST.	201	3 432	723	246	71	60	158	4 108	434
57610 BACHENBERG	14	68	-	-	18	18	-	102	10
57614 BEROD B.HACHENBURG	28	381	24	25	-	-	-	489	71
57632 BERZHAUSEN	5	107	-	-	28	27	-	144	27
57518 BETZDORF,ST.	419	4 913	609	201	57	56	45	5 635	532
57587 BIRKEN-HONIGSESSEN	148	1 389	30	59	-	-	-	1 693	247
57589 BIRKENBEUL	35	271	12	11	36	36	-	353	59
57612 BIRNBACH	35	322	12	13	-	-	-	401	57
57539 BITZEN	59	464	13	18	32	32	-	573	83
57555 BRACHBACH,SIEG	138	1 276	65	58	22	22	-	1 494	163
57539 BREITSCHIEDT	64	497	11	11	30	30	-	602	92
57539 BRUCHERTSEIFEN	36	396	27	-	30	30	-	470	57
56593 BUERDENBACH	25	279	4	-	-	-	-	318	38
57632 BURGLAHR	43	288	12	18	27	25	-	376	55
57612 BUSENHAUSEN	30	194	-	-	37	37	-	261	33
57567 DAADEN	334	2 508	218	105	88	84	22	3 057	378
57520 DERSCHEN	84	556	13	12	54	54	-	706	96
57520 DICKENDORF	29	207	9	14	-	-	-	271	37
57612 EICHELHARDT	43	280	23	22	-	-	-	381	68
57632 EICHEN	30	300	5	-	24	24	-	363	59
57580 ELBEN	26	202	15	-	17	17	-	259	42
57578 ELKENROTH	137	1 080	66	46	-	-	-	1 359	178
57520 EMMERZHAUSEN	66	427	9	-	23	23	-	523	63
57635 ERSFELD	-	47	4	-	-	-	-	60	9
57539 ETZBACH	74	635	35	33	59	50	12	813	162
57632 EULENBERG	5	35	-	-	-	-	-	51	12
57580 FENSENDORF	26	241	-	-	23	23	-	294	23
57635 FIERSBACH	21	188	25	-	27	27	-	256	35
57632 FLAMMERSFELD	69	743	59	42	25	24	19	898	125
57614 FLUTERSCHEN	45	435	17	26	-	-	-	545	78
57537 FORST	42	388	9	16	36	36	-	482	69
57635 FORSTMEHREN	15	106	4	-	-	-	-	132	28
57520 FRIEDEWALD	121	664	64	50	-	-	-	897	187
51598 FRIESENHAGEN	113	1 043	78	74	158	158	-	1 388	166
57539 FUERTHEN	68	638	27	19	23	23	11	759	106
57580 GEBHARDSHAIN	95	1 057	84	41	36	36	15	1 244	110
57610 GIELEROTH	39	388	7	20	-	-	-	503	63
57632 GIERSHAUSEN	7	63	4	-	17	17	-	96	17
57520 GRUENEBACH	48	306	5	-	11	11	-	367	54
56593 GUELLESHEIM	35	412	15	-	20	20	-	474	52
57577 HAMM SIEG	109	1 608	157	99	25	24	13	1 854	215
57572 HARBACH	43	329	-	-	36	36	-	415	43
57635 HASSELBACH	10	200	13	-	31	31	-	255	52
57612 HELMENZEN	50	473	25	12	-	-	-	585	77
57612 HELMEROTH	12	136	4	-	30	30	-	186	33
57612 HEMMELZEN	15	133	-	-	24	24	-	177	21
57562 HERDORF,ST.	484	3 514	256	139	71	70	32	4 240	419
57612 HEUPELZEN	18	134	-	-	28	28	-	183	21
57612 HILGENROTH	26	174	5	-	19	18	-	224	32
57635 HIRZ-MAULSBACH	21	184	4	-	41	41	-	255	43
57537 HOEVELS	24	309	13	20	-	-	-	386	50
56593 HORHAUSEN(WESTERWALD)	90	1 147	159	122	-	-	-	1 444	204
57612 IDELBERG	5	33	-	-	11	11	-	52	6
57610 INGELBACH	39	328	14	-	45	45	-	423	58
57612 ISERT	11	80	4	-	27	24	-	126	33
57581 KATZWINKEL(SIEG)	155	1 145	55	54	100	96	28	1 482	195
57520 KAUSEN	46	469	27	-	38	38	-	561	49
57632 KESCHIED	12	82	-	-	31	31	-	133	16
57612 KETTENHAUSEN	18	135	5	-	17	17	-	175	23
57635 KIRCHEIB	57	371	27	21	-	-	-	483	92
57548 KIRCHEN SIEG	539	4 973	335	222	158	111	39	5 931	775
57635 KRAAM	19	97	-	-	28	28	-	149	21
56593 KRUNKEL	49	374	32	34	28	28	-	485	56
57629 MALBERG	52	600	14	13	41	41	-	706	77
57636 MAMMELZEN	41	549	21	25	-	-	-	656	96
57520 MAUDEN	17	73	-	-	18	17	-	116	19
57635 MEHREN	27	255	8	13	-	-	-	325	43

(Fortsetzung): Bestand an Kraftfahrzeugen und Kraftfahrzeuganhängern am 1. Januar 2009 nach Zulassungsbezirken und Gemeinden mit vorangestellter Postleitzahl

Zulassungsbezirk mit Unterscheidungskennzeichen Plz Gemeinde	Kraft- räder	Personenkraftwagen		Last- kraft- wagen	Zugmaschinen		Sonstige Kfz einschl. Kraftomni- busse	Kraft- fahrzeuge insge- samt	Kraft- fahr- zeug- anhänger
		ins- gesamt	darunter gewerb- liche Halter		ins- gesamt	dar. land-/ forstwirt- schaftliche Zugma- schinen			
57610 MICHELBACH(WESTERWALD)	22	267	8	.	20	19	.	318	46
57537 MITTELHOF	54	587	20	23	69	69	.	733	89
57520 MOLZHAIN	38	306	6	.	15	15	.	368	58
57555 MUDERSBACH	332	3 137	238	178	.	.	.	3 694	463
57583 NAUROTH	60	648	36	26	26	26	.	760	79
57638 NEITERSEN	48	449	52	50	87	44	11	645	153
57520 NIEDERDREISBACH	75	581	55	31	.	.	.	713	89
57572 NIEDERFISCHBACH	266	2 400	260	98	91	91	17	2 872	306
57589 NIEDERIRSEN	18	62	.	.	.	.	.	89	11
56593 NIEDERSTEINEBACH	14	106	4	.	.	.	.	132	18
56472 NISTERBERG	45	225	5	19	54	48	.	343	65
57612 OBERERBACH(WESTERWALD)	37	305	11	.	38	38	.	393	67
57635 OBERIRSEN	48	352	8	14	.	.	.	464	70
57641 OBERLAHR	53	486	77	35	.	.	.	596	63
57638 OBERNAU	6	72	.	.	.	.	.	91	17
56593 OBERSTEINEBACH	32	147	.	.	22	22	.	205	30
57614 OBERWAMBACH	28	220	6	.	43	43	.	302	46
57612 OELSEN	.	42	.	.	14	14	.	58	16
57632 ORFGEN	20	156	.	16	29	29	.	221	42
57632 PETERSLAHR	28	185	5	.	.	.	.	227	28
56593 PLECKHAUSEN	43	415	18	11	.	.	.	497	60
57589 PRACHT	110	768	17	25	30	30	.	933	132
57612 RACKSEN	11	73	.	.	20	20	.	110	20
57632 REIFERSCHIED	38	231	5	.	23	23	.	296	38
57635 RETTERSEN	21	228	4	.	24	24	.	282	42
57520 ROSENHEIM(LDK.ALTENK.)	45	428	24	25	.	.	.	541	92
57539 ROTH	64	779	26	29	.	.	.	907	124
57632 ROTT	19	228	4	.	27	26	.	279	33
57584 SCHEUERFELD	169	1 160	54	34	.	.	.	1 388	150
57638 SCHOENEBERG	15	201	.	.	.	.	.	232	26
57632 SCHUERDT	12	141	.	.	21	21	.	180	22
57520 SCHUTZBACH	37	241	14	.	.	.	.	289	33
57577 SEELBACH BEI HAMM(SIEG)	14	86	.	.	23	23	.	131	20
57632 SEELBACH(WESTERWALD)	48	195	6	17	.	.	.	294	51
57632 SEIFEN	15	66	.	.	.	.	.	100	22
57537 SELBACH(SIEG)	61	444	8	16	.	.	.	548	48
57636 SOERTH	13	126	8	11	25	25	.	175	28
57520 STEINEBACH/SIEG	70	779	89	31	68	68	21	969	102
57518 STEINEROTH	39	362	6	.	12	12	.	416	38
57614 STUERZELBACH	23	177	8	16	23	23	.	239	38
57612 VOLKERZEN	7	39	.	.	14	14	.	60	11
57584 WALLMENROTH	65	673	48	13	.	.	.	780	107
57632 WALTERSCHEN	9	90	5	.	19	19	.	128	23
57586 WEITFELD	217	1 308	93	66	94	82	40	1 725	259
57635 WERKHAUSEN	18	125	.	.	22	22	.	174	21
57635 WEYERBUSCH	62	741	48	70	56	46	30	959	180
56594 WILLROTH	43	444	23	12	.	.	.	514	55
57537 WISSEN,ST.	377	4 452	548	251	200	158	44	5 324	697
57635 WOELMERSEN	24	215	7	.	22	22	.	266	39
57632 ZIEGENHAIN	8	87	.	.	.	.	.	102	20
ZUSAMMEN	7 919	72 252	5 455	3 424	4 291	3 999	678	88 564	11 395
KH - BAD KREUZNACH (07133)									
55568 ABTWEILER	16	137	.	12	.	.	.	222	45
55595 ALLENFELD	19	107	7	.	22	22	.	156	32
55585 ALTENBAMBERG	47	477	32	29	.	.	.	580	76
55595 ARGENSCHWANG	24	195	6	13	29	29	.	261	40
55569 AUEN	6	118	.	.	24	24	.	148	23
55543 BAD KREUZNACH,ST.	1 390	20 369	2 661	1 140	433	367	306	23 638	2 097
55583 BAD MUENSTER A ST-EBERNB.,ST.	137	1 986	129	74	41	41	29	2 267	156
55566 BAD SOBERNHEIM,ST.	306	3 231	349	186	129	124	36	3 888	536
55758 BAERENBACH	47	293	9	19	25	25	.	384	61
55606 BAERWEILER	23	164	4	.	54	52	.	242	32
55608 BECHERBACH BEI KIRN	37	243	10	37	.	.	.	353	47
67827 BECHERBACH,PFALZ	62	589	10	29	72	72	.	752	98
55546 BIEBELSHEIM	42	373	7	12	.	.	.	477	47
55595 BOCKENAU	77	726	10	25	.	.	.	896	122
55595 BOOS	29	247	.	.	24	24	.	304	27
55595 BRAUNWEILER	67	374	.	21	52	52	.	514	88
55606 BRAUWEILER	11	52	.	.	16	16	.	82	22
55592 BREITENHEIM	39	280	.	.	32	32	.	360	42
55559 BRETZENHEIM	129	1 373	64	59	.	.	.	1 631	159
55606 BRUSCHIED	33	161	.	.	24	24	.	227	51
55595 BURGSPONHEIM	20	156	.	.	15	15	.	194	24
67829 CALLBACH	23	229	9	22	.	.	.	314	46
55595 DALBERG	19	148	4	.	35	30	.	212	37
55566 DAUBACH,HUNSRUECK	16	128	.	.	25	25	.	171	29
55442 DAXWEILER	56	512	12	12	24	24	.	604	84
55592 DESLOCH	26	237	.	.	71	71	.	338	49
55444 DOERREBACH	69	437	7	.	49	49	.	561	82
55452 DORSHEIM	34	419	10	.	22	22	.	481	46
55585 DUCHROTH	31	317	4	11	72	72	.	431	59
55444 ECKENROTH	17	135	.	.	11	11	.	165	17
67824 FEILBINGERT	116	977	25	23	93	93	.	1 209	189
55546 FREI LAUBERSHEIM	73	605	18	31	.	.	.	787	118
55546 FUERFELD	122	863	9	29	.	.	.	1 125	141
55595 GEBROTH	10	102	.	.	26	26	.	141	26
55452 GULDENTAL	200	1 518	42	59	.	.	.	1 995	268



(Fortsetzung): Bestand an Kraftfahrzeugen und Kraftfahrzeuganhängern am 1. Januar 2009 nach Zulassungsbezirken und Gemeinden mit vorangestellter Postleitzahl

Zulassungsbezirk mit Unterscheidungskennzeichen Plz Gemeinde	Kraft- räder	Personenkraftwagen		Last- kraft- wagen	Zugmaschinen		Sonstige Kfz einschl. Kraftomni- busse	Kraft- fahrzeuge insge- samt	Kraft- fahr- zeug- anhänger
		ins- gesamt	darunter gewerb- liche Halter		ins- gesamt	dar. land-/ forstwirt- schaftliche Zugma- schinen			
55595 GUTENBERG	69	614	17	19	52	52	-	754	82
55546 HACKENHEIM	125	1 227	23	38	.	.	.	1 464	113
55606 HAHNENBACH	19	341	4	.	13	13	.	383	57
67826 HALLGARTEN	53	437	6	17	33	33	.	540	76
55595 HARGESHEIM	172	1 734	90	31	.	.	.	1 976	170
55606 HEIMWEILER	32	252	9	11	50	50	.	345	65
55606 HEINZENBERG	.	22	.	.	.	.	.	27	.
55619 HENNWEILER	80	744	19	41	.	.	.	918	148
55452 HERGENFELD	31	298	11	13	.	.	.	379	57
55585 HOCHSTAETTEN	27	333	.	.	31	31	.	401	53
55606 HOCHSTETTEN DHAUN	97	1 010	72	40	46	46	.	1 193	192
55606 HORBACH	4	25	.	.	.	.	.	38	.
55595 HUEFFELSHEIM	75	702	11	24	32	31	.	833	78
55621 HUNDSBACH	31	236	.	.	39	39	.	315	46
55566 IPPENSCHIED	9	90	.	.	36	36	.	140	32
55592 JECKENBACH	16	166	4	.	30	30	.	215	29
55606 KELLENBACH	27	162	5	.	25	25	.	221	31
55606 KIRN,STADT	314	4 137	445	285	101	63	90	4 927	702
55566 KIRSCHROTH	12	193	.	.	61	61	.	269	29
55606 KOENIGSAU	5	43	.	.	11	11	.	61	17
55450 LANGENLONSHEIM	203	2 316	396	424	154	98	37	3 134	712
55569 LANGENTHAL	6	56	.	.	.	.	.	78	9
55452 LAUBENHEIM	56	488	11	20	41	40	.	605	70
55568 LAUSCHIED	36	343	5	.	42	42	.	426	50
67823 LETTWEILER	19	148	.	.	50	50	.	225	28
55606 LIMBACH	8	203	.	.	85	85	.	298	48
67744 LOELLBACH	13	129	.	.	32	32	.	179	21
55595 MANDEL	66	512	5	20	.	.	.	702	83
55627 MARTINSTEIN	19	159	.	.	.	.	.	183	29
55606 MECKENBACH	25	228	4	18	43	43	.	314	42
55566 MEDDERSHEIM	99	841	29	20	.	.	.	1 051	118
55590 MEISENHEIM,ST.	124	1 444	183	90	33	32	28	1 719	175
55627 MERXHEIM	96	814	60	52	.	.	.	1 031	155
55569 MONZINGEN	91	874	37	32	.	.	.	1 095	164
55595 MUENCHWALD	18	211	9	.	11	11	.	246	51
55546 NEU BAMBERG	82	572	19	22	.	.	.	722	95
55585 NIEDERHAUSEN	32	385	18	.	68	67	.	494	60
55585 NORHEIM	74	819	15	.	36	36	.	940	125
55569 NUSSBAUM	35	276	18	.	55	54	.	373	49
55585 OBERHAUSEN A.D.NAHE	43	243	19	18	42	39	.	346	52
55606 OBERHAUSEN BEI KIRN	48	540	14	29	.	.	.	641	104
55596 OBERSTREIT	20	156	.	.	18	18	.	198	17
55571 ODERNHEIM AM GLAN	102	943	42	31	84	77	11	1 171	176
55606 OTZWEILER	18	121	.	.	29	29	.	178	33
55546 PFAFFEN SCHWABENHEIM	77	779	58	71	.	.	.	1 012	155
55576 PLEITERSHEIM	39	212	8	13	.	.	.	280	42
55592 RAUMBACH	22	256	.	.	32	32	.	318	37
55566 REHBACH B SOBERNHEIM	.	30	.	.	20	20	.	53	12
55592 REHBORN	50	434	4	13	.	.	.	562	78
67829 REIFFELBACH	18	141	.	.	18	18	.	181	31
55442 ROTH	21	192	16	16	.	.	.	249	68
55595 ROXHEIM	131	1 368	38	55	.	.	.	1 614	177
55593 RUEDESHEIM	146	1 351	62	67	30	29	44	1 638	174
55452 RUEMMELSHEIM	100	1 007	211	41	.	.	.	1 226	137
55596 SCHLOSSBOECKELHEIM	36	241	8	.	29	29	.	314	39
67829 SCHMITTWEILER A.G.LAUT.	16	143	.	.	28	28	.	188	22
55608 SCHNEPPENBACH	32	164	14	.	16	16	.	221	43
55444 SCHOENEBERG	68	396	10	13	29	29	.	506	70
55629 SCHWARZERDEN	21	161	8	.	24	24	.	210	25
67744 SCHWEINSCHIED	9	117	5	.	36	36	.	166	25
55444 SCHWEPPENHAUSEN	72	559	19	28	.	.	.	708	89
55629 SEESBACH	41	363	4	11	.	.	.	479	80
55444 SEIBERSBACH	98	830	30	45	.	.	.	1 042	192
55618 SIMMERTAL	94	1 071	48	53	.	.	.	1 278	210
55595 SOMMERLOCH	40	245	9	16	.	.	.	373	58
55595 SPABRUECKEN	93	710	53	48	.	.	.	942	181
55595 SPALL	7	106	10	.	19	19	.	136	20
55595 SPONHEIM	60	499	6	16	.	.	.	656	86
55595 ST KATHARINEN,KR.BAD KREUZNACH	21	220	.	.	42	42	.	289	35
55568 STAUDERNHEIM	78	804	19	17	.	.	.	963	128
55442 STROMBERG,ST.	170	1 866	119	54	23	18	28	2 141	227
55546 TIEFENTHAL	11	84	.	.	.	.	.	110	20
55595 TRAISEN	26	330	.	.	28	28	.	393	56
55546 VOLXHEIM	61	658	19	31	.	.	.	820	86
55596 WALDBOECKELHEIM	132	1 309	26	35	.	.	.	1 554	185
55444 WALDLAUBERSHEIM	46	540	33	20	.	.	.	660	92
55595 WALLHAUSEN	109	970	47	64	.	.	.	1 322	175
55442 WARMSROTH	30	260	8	.	44	41	.	343	47
55627 WEILER B.MONZINGEN	31	295	6	.	59	59	.	393	62
55595 WEINSHEIM	103	1 054	36	36	.	.	.	1 247	172
55629 WEITERSBORN	17	137	.	.	.	.	.	166	27
55452 WINDESHEIM	131	1 136	56	67	.	.	.	1 455	199
55595 WINTERBACH	29	288	6	.	29	29	.	355	51
55595 WINTERBURG	18	122	5	.	.	.	.	152	32
ZUSAMMEN	8 212	85 313	6 088	4 252	6 089	5 846	707	104 573	13 114

RP

(Fortsetzung): Bestand an Kraftfahrzeugen und Kraftfahrzeuganhängern am 1. Januar 2009 nach Zulassungsbezirken und Gemeinden mit vorangestellter Postleitzahl

Zulassungsbezirk mit Unterscheidungskennzeichen Plz Gemeinde	Kraft- räder	Personenkraftwagen		Last- kraft- wagen	Zugmaschinen		Sonstige Kfz einschl. Kraftomni- busse	Kraft- fahrzeuge insge- samt	Kraft- fahr- zeug- anhänger
		ins- gesamt	darunter gewerb- liche Halter		ins- gesamt	dar. land-/ forstwirt- schaftliche Zugma- schinen			
	1	2	3	4	5	6	7	8	9
BIR - BIRKENFELD (07134)									
55767 ABENTHEUER	46	275	5	.	18	18	.	350	70
55767 ACHTELSBACH	23	265	.	.	55	55	.	351	40
55758 ALLENBACH	44	412	11	12	.	.	.	516	88
55758 ASBACH	11	78	.	.	21	21	.	111	21
55774 BAUMHOLDER,ST.	145	1 975	209	145	72	67	120	2 457	351
55608 BERGEN	33	262	.	11	29	29	.	335	44
55776 BERGLANGENBACH	28	274	.	.	19	19	.	329	51
55777 BERSCHWEILER B BAUMH	29	358	43	19	27	25	.	433	81
55608 BERSCHWEILER BEI KIRN	12	160	4	.	21	21	.	200	31
55765 BIRKENFELD,ST.	204	3 159	293	138	56	54	68	3 625	539
54422 BOERFINK	15	107	.	.	12	12	.	141	27
55624 BOLLENBACH	18	96	4	.	23	23	.	142	32
55758 BREITENTHAL	17	210	4	.	18	18	.	255	44
55758 BRUCHWEILER	39	308	17	15	31	31	.	393	61
55767 BRUECKEN	73	733	24	16	52	52	.	874	138
55767 BUHLENBERG	38	284	.	.	34	34	.	362	64
55626 BUNDENBACH	63	581	52	44	.	.	.	716	132
55765 DAMBACH	15	87	.	.	28	28	.	130	17
55758 DICKESBACH	42	258	4	.	18	18	.	327	56
55765 DIENSTWEILER	23	178	.	13	31	31	.	245	42
55777 ECKERSWEILER	11	109	9	.	16	16	.	139	23
55765 ELCHWEILER	5	47	.	.	.	.	.	64	11
55765 ELLENBERG	.	49	.	.	.	.	.	60	9
55765 ELLWEILER	38	205	4	.	27	27	.	274	32
55743 FISCHBACH	52	572	23	19	.	.	.	654	68
55777 FOHREN-LINDEN	13	211	6	.	.	.	.	241	49
55776 FRAUENBERG	32	275	10	.	.	.	.	316	36
55743 GERACH	15	179	4	.	13	13	.	211	31
55767 GIMBWEILER	28	281	.	.	26	26	.	336	48
55624 GOESENROTH	21	185	30	12	.	.	.	246	44
55767 GOLLENBERG	9	90	.	.	19	19	.	120	24
55608 GRIEBELSCHIED	12	118	4	.	22	22	.	153	27
55776 HAHNWEILER	22	133	6	.	22	22	.	185	39
55767 HATTGENSTEIN	14	162	.	.	19	18	.	203	39
55608 HAUSEN	16	135	.	.	32	32	.	188	26
55779 HEIMBACH	67	624	29	30	27	27	.	748	111
55758 HELLERTSHAUSEN	19	136	.	.	20	20	.	181	18
55758 HERBORN	26	301	21	.	12	12	.	347	54
55756 HERRSTEIN	27	481	61	20	19	18	41	588	73
55758 HETTENRODT	53	443	27	.	15	15	.	520	91
55743 HINTERTIEFENBACH	24	227	5	.	16	16	.	274	39
55768 HOPPSTAEDTEN-WEIERSBACH	143	1 487	112	90	.	.	.	1 812	371
55483 HORBRUCH	20	205	9	13	31	31	.	269	44
55758 HOTTENBACH	56	421	21	21	58	58	.	556	97
55743 IDAR OBERSTEIN,ST.	1 215	16 474	1 827	699	171	154	96	18 655	2 123
55758 KEMPFELD	35	500	37	33	43	43	13	624	120
55743 KIRSCHWEILER	58	709	131	20	18	18	.	805	113
55767 KRONWEILER	27	194	4	.	18	18	.	246	42
55483 KRUMMENAU	8	94	4	.	15	15	.	121	16
55758 LANGWEILER	21	151	4	.	.	.	.	182	34
55767 LEISEL	35	349	17	14	.	.	.	421	77
55779 LEITZWEILER	13	63	.	.	15	15	.	92	13
55758 MACKENRODT	23	258	.	.	11	11	.	298	38
55767 MECKENBACH	4	58	.	.	20	20	.	83	16
55777 METTWEILER	21	173	4	.	26	26	.	230	38
55758 MITTELREIDENBACH	54	487	4	14	16	16	.	571	82
55758 MOERSCHIED	46	500	22	20	.	.	.	588	140
55767 NIEDERBROMBACH	38	316	39	19	.	.	.	405	71
55767 NIEDERHAMBACH	24	218	6	12	.	.	.	295	50
55758 NIEDERHOSENENBACH	19	185	.	.	28	28	.	238	39
55758 NIEDERWOERRESBACH	62	605	76	38	.	.	.	735	133
55767 NOHEN	35	218	.	11	.	.	.	299	74
55767 OBERBROMBACH	29	297	4	12	22	22	.	360	64
55765 OBERHAMBACH	25	184	5	.	19	19	.	238	36
55758 OBERHOSENENBACH	18	87	.	.	21	21	.	131	29
55624 OBERKIRN	30	184	4	.	28	28	.	243	30
55758 OBERREIDENBACH	56	352	15	21	25	25	.	454	82
55758 OBERWOERRESBACH	9	93	.	.	.	.	.	109	13
55776 REICHENBACH	39	367	10	11	.	.	.	467	80
55624 RHAUNEN	70	1 089	74	37	86	63	14	1 296	222
55765 RIMSBERG	8	74	.	.	25	25	.	112	17
55767 RINZENBERG	21	207	.	.	13	13	.	244	49
55767 ROETSWEILER NOCKENTH	30	296	5	21	.	.	.	361	92
55776 ROHRBACH	14	128	.	.	19	19	.	173	32
55776 RUECKWEILER	33	250	.	.	19	19	.	312	51
55776 RUSCHBERG	46	481	5	11	.	.	.	571	74
55758 SCHAUREN	37	316	5	21	.	.	.	398	67
55758 SCHMIDTHACHENBACH	12	236	4	.	21	21	.	279	50
55765 SCHMISSBERG	12	147	.	.	.	.	.	172	22
55624 SCHWERBACH	.	35	.	.	13	13	.	51	6
55767 SCHWOLLEN	26	309	38	34	.	.	.	403	89
55758 SENSWEILER	40	290	11	23	.	.	.	394	82
55758 SIEN	51	343	34	36	.	.	.	485	100
55758 SIENHACHENBACH	26	140	.	.	18	18	.	188	32
55767 SIESBACH	15	234	8	12	27	27	.	288	52
55767 SONNENBERG-WINNENBERG	27	278	.	.	15	15	.	328	44
55758 SONNSCHIED	6	75	.	.	18	18	.	102	16
55758 STIPSHAUSEN	59	524	45	.	47	45	.	641	104

## (Fortsetzung): Bestand an Kraftfahrzeugen und Kraftfahrzeuganhängern am 1. Januar 2009 nach Zulassungsbezirken und Gemeinden mit vorangestellter Postleitzahl

Zulassungsbezirk mit Unterscheidungskennzeichen Plz Gemeinde	Kraft- räder	Personenkraftwagen		Last- kraft- wagen	Zugmaschinen		Sonstige Kfz einschl. Kraftomni- busse	Kraft- fahrzeuge insge- samt	Kraft- fahr- zeug- anhänger
		ins- gesamt	darunter gewerb- liche Halter		ins- gesamt	dar. land-/ forstwirt- schaftliche Zugma- schinen			
55758 SULZBACH	30	187	6	12	54	54	-	283	50
55758 VEITSRÖD	25	432	49	15	24	24	-	496	71
55758 VOLLMERSBACH	26	310	13	.	.	.	-	350	80
55758 WEIDEN	6	70	.	11	25	25	-	112	18
55624 WEITERSBACH	14	49	.	.	31	31	-	99	16
55758 WICKENROD	19	110	.	.	19	19	-	151	18
55767 WILZENBERG-HUSSWEILER	19	181	6	.	30	30	-	238	54
55758 WIRSCHWEILER	23	197	4	.	25	25	-	251	37
ZUSAMMEN	4 285	47 240	3 629	2 065	2 636	2 557	419	56 645	8 431
COC - COCHEM-ZELL (07135)									
56859 ALF	59	480	66	29	.	.	-	610	107
56828 ALFLEN	66	499	9	20	.	.	-	690	120
56858 ALTLAY	34	313	20	17	39	39	-	403	45
56858 ALTSTRIMMIG	19	192	4	.	24	24	-	240	36
56766 AUDE RATH	49	344	8	.	53	53	-	450	71
56864 BAD BERTRICH	71	556	53	18	.	.	-	691	98
56814 BEILSTEIN	11	86	6	.	12	12	-	113	24
56825 BEUREN	47	269	6	13	.	.	-	369	51
56754 BINNINGEN	70	419	13	12	46	46	-	547	64
56865 BLANKENRATH	76	910	73	73	.	.	-	1 102	159
56761 BRACHTENDORF	20	168	4	.	37	37	-	231	35
56814 BREMM	41	464	17	.	124	124	-	637	70
56867 BRIEDEL	63	631	57	20	.	.	-	886	95
56829 BRIEDEN	21	77	.	.	31	31	-	134	20
56820 BRIEDERN	14	199	12	19	67	67	-	299	37
56754 BROHL	23	226	.	.	38	38	-	294	40
56814 BRUTTIG-FANKEL	67	651	28	26	.	.	-	874	104
56823 BUECHEL	76	687	8	31	.	.	-	879	151
56859 BULLAY	74	839	58	52	51	51	-	1 016	115
56812 COCHEM,ST.	232	2 603	508	223	77	64	80	3 215	447
56812 DOHR	44	405	5	.	38	38	-	492	55
56754 DUENFUS	42	183	6	15	33	33	-	273	38
56761 DUENGENHEIM	82	676	48	17	.	.	-	838	107
56814 EDIGER-ELLER	48	628	33	25	.	.	-	853	88
56821 ELLENZ-POLTERS DORF	61	527	20	18	.	.	-	752	90
56759 EPPENBERG	29	162	4	.	35	34	-	235	50
56814 ERNST	31	343	14	27	82	80	-	483	75
56761 EULGEM	13	109	.	.	15	15	-	142	28
56814 FAID	104	672	41	42	.	.	-	914	145
56766 FILZ	6	67	.	.	19	19	-	93	15
56858 FORST HUNSRUECK	.	32	.	.	13	13	-	50	12
56754 FORST(EIFEL)	27	259	.	.	30	30	-	320	59
56761 GAMLEN	58	338	.	11	31	30	-	438	60
56825 GEVENICH	32	433	6	.	61	61	-	533	97
56825 GILLENBEUREN	30	158	.	.	35	35	-	224	37
56814 GREIMERSBURG	43	388	7	.	68	68	-	508	77
56858 GRENDERICH	19	265	31	13	36	36	-	333	37
56761 HAMBUCH	44	402	15	30	52	52	-	528	60
56858 HASERICH	18	116	9	.	24	24	-	165	26
56761 HAUROTH	15	186	.	.	38	38	-	243	39
56865 HESWEILER	9	89	.	.	20	20	-	121	21
56814 ILLERICH	40	411	11	14	53	53	-	518	65
56761 KAIFENHEIM	55	502	6	15	.	.	-	626	76
56829 KAIL	17	178	8	.	27	27	-	231	38
56759 KAISERSESCH,STADT	189	1 753	251	136	69	63	35	2 182	324
56759 KALENBORN	28	131	.	.	33	33	-	196	25
56825 KLIDING	18	140	8	12	.	.	-	196	39
56818 KLOTTEN	59	715	19	19	43	43	-	836	86
56288 LAHR	10	92	5	.	18	18	-	130	32
56814 LANDKERN	74	538	10	17	.	.	-	696	94
56759 LAUBACH	69	505	35	36	.	.	-	668	145
56759 LEIENKAUL	29	121	.	.	.	.	-	167	21
56290 LIEG	10	258	.	.	30	30	-	304	44
56858 LIESENICH	18	187	10	.	21	21	-	233	38
56290 LUETZ	33	181	6	.	23	22	-	239	28
56826 LUTZERATH	108	834	51	38	.	.	-	1 131	214
56761 MASBURG	84	596	11	25	59	55	-	764	163
56820 MESENICH	12	194	10	13	.	.	-	324	44
56858 MITTELSTRIMMIG	22	260	14	.	35	35	-	329	58
56754 MOENTENICH	7	75	.	.	13	12	-	102	21
56290 MOERSDORF	33	401	22	14	.	.	-	511	104
56865 MORITZHEIM	6	77	.	.	23	23	-	115	16
56254 MOSELKERN	21	359	11	27	16	16	-	423	46
56254 MUEDEN(MOSEL)	37	380	7	20	81	81	-	518	67
56761 MUELLENBACH	38	393	5	15	.	.	-	479	74
56858 NEEF	48	290	20	.	71	71	-	414	54
56820 NEHREN	.	72	6	.	19	19	-	96	10
56865 PANZWEILER	19	148	17	24	33	17	-	224	57
56858 PETERSWALD-LOEFFELSCHEID	37	386	10	12	57	57	-	492	81
56829 POMMERN	21	280	24	12	51	51	-	364	42
56862 PUENDERICH	66	520	51	16	.	.	-	740	81
56865 REIDENHAUSEN	23	102	.	.	11	11	-	138	25
56754 ROES	56	323	23	20	.	.	-	457	69
56865 SCHAUREN	17	222	8	17	.	.	-	265	45
56825 SCHMITT	9	97	.	.	29	29	-	137	19
56820 SENHEIM	32	327	18	16	.	.	-	455	59
56858 SOSBERG	13	115	.	.	22	22	-	157	22

(Fortsetzung): Bestand an Kraftfahrzeugen und Kraftfahrzeuganhängern am 1. Januar 2009 nach Zulassungsbezirken und Gemeinden mit vorangestellter Postleitzahl

Zulassungsbezirk mit Unterscheidungskennzeichen Plz Gemeinde	Kraft- räder	Personenkraftwagen		Last- kraft- wagen	Zugmaschinen		Sonstige Kfz einschl. Kraftomni- busse	Kraft- fahrzeuge insge- samt	Kraft- fahr- zeug- anhänger
		ins- gesamt	darunter gewerb- liche Halter		ins- gesamt	dar. land-/ forstwirt- schaftliche Zugma- schinen			
56858 ST ALDEGUND	48	361	20	18	75	75	-	502	76
56858 TELLIG	20	173	4	.	19	19	.	214	33
56253 TREIS-KARDEN	112	1 384	224	143	69	66	70	1 778	271
56766 ULMEN	202	1 724	137	101	171	142	13	2 211	402
56761 URMERSBACH	31	255	.	.	18	18	.	307	35
56825 URSCHMITT	26	138	.	.	35	35	.	203	47
56812 VALWIG	16	244	15	13	39	39	.	312	43
56826 WAGENHAUSEN	5	41	.	.	20	20	.	67	10
56865 WALHAUSEN	6	104	.	.	12	12	.	125	25
56825 WEILER	19	196	.	.	64	64	.	286	54
56814 WIRFUS	26	123	.	.	20	20	.	172	22
56826 WOLLMERATH	17	139	.	.	46	46	.	212	47
56856 ZELL(MOSEL),ST.	255	2 413	356	144	361	360	28	3 201	418
56761 ZETTINGEN	26	150	.	.	19	19	.	199	28
56288 ZILSHAUSEN	17	196	.	.	49	49	.	267	42
ZUSAMMEN	4 078	36 855	2 669	1 910	5 005	4 891	283	48 131	7 084
MYK - MAYEN-KOBLENZ (07137)									
56729 ACHT	8	48	.	.	12	12	.	71	15
56332 ALKEN	30	400	23	26	57	57	.	513	77
56626 ANDERNACH,ST.	1 177	15 335	1 340	861	276	221	96	17 745	1 813
56729 ANSCHAU	26	201	8	.	39	39	.	272	46
56729 ARFT	12	154	.	.	14	14	.	184	22
56729 BAAR	71	443	16	27	.	.	.	604	80
56220 BASSENHEIM	191	1 677	76	64	.	.	.	1 999	207
56745 BELL	86	896	58	87	.	.	.	1 119	146
56170 BENDORF,ST	743	8 676	617	423	122	87	51	10 015	949
56729 BERMEL	27	232	.	.	22	22	.	284	37
56729 BOOS	59	381	17	26	.	.	.	528	90
56321 BREY	77	854	30	22	35	31	.	988	111
56332 BRODENBACH	36	418	20	.	47	47	.	511	92
56332 BURGEN	45	438	5	22	19	19	.	524	86
56332 DIEBLICH	145	1 396	67	59	.	.	.	1 696	215
56729 DITSCHIED	29	174	.	.	23	23	.	234	38
56751 EINIG	13	96	.	.	24	24	.	137	18
56729 ETTRINGEN	183	1 617	73	80	.	.	.	1 944	275
56294 GAPPENACH	32	196	.	.	30	30	.	262	35
56751 GERING	33	256	9	.	33	33	.	369	45
56294 GIERSCHNACH	17	156	4	.	18	18	.	201	27
56332 HATZENPORT	34	322	12	.	16	16	.	382	30
56745 HAUSTEN	30	236	.	.	29	29	.	299	46
56729 HERRESBACH	57	329	19	.	66	66	.	464	63
56729 HIRTEN	17	167	.	.	.	.	.	197	20
56294 KALT	46	288	7	16	29	28	.	379	51
56220 KALTENENGRS	111	1 064	34	47	.	.	.	1 250	116
56729 KEHRIG	98	739	40	45	.	.	.	969	129
56295 KERBEN	32	266	6	.	23	23	.	330	46
56220 KETTIG	202	1 751	67	104	.	.	.	2 148	181
56729 KIRCHWALD	68	577	15	22	37	35	.	704	127
56330 KOBERN-GONDORF	195	1 766	74	87	153	152	30	2 231	304
56751 KOLLIG	39	312	7	11	48	48	.	410	53
56736 KOTTENHEIM	161	1 731	236	108	.	.	.	2 048	256
56630 KRETZ	41	435	15	12	14	.	.	502	105
56642 KRUF	210	2 313	253	195	.	.	.	2 825	374
56729 LANGENFELD	51	443	10	.	15	15	.	519	68
56729 LANGSCHEID	.	62	.	.	.	.	.	69	11
56332 LEHMEN	86	799	22	24	.	.	.	989	121
56729 LIND	.	36	.	.	13	13	.	49	10
56332 LOEF	105	820	46	54	.	.	.	1 041	147
56295 LONNIG	84	692	17	33	42	42	.	851	101
56729 LUXEM	20	183	.	.	43	43	.	253	41
56290 MACKEN	36	238	5	11	.	.	.	343	50
56727 MAYEN,ST.	848	10 330	1 394	584	272	187	184	12 218	1 315
56743 MENDIG,ST.	501	4 934	273	265	91	80	37	5 828	724
56753 MERTLOCH	110	838	24	28	67	66	.	1 043	142
56729 MONREAL	55	530	10	.	61	61	.	656	83
56218 MUEHLHEIM-KAERLICH,ST.	521	6 389	868	431	241	196	38	7 620	1 451
56729 MUENK	39	171	.	.	40	40	.	256	39
56294 MUENSTERMAIFELD,ST.	172	1 972	73	82	179	178	11	2 416	353
56729 NACHTSHEIM	72	373	10	13	54	54	.	512	56
56753 NAUNHEIM	24	255	.	12	.	.	.	326	50
56645 NICKENICH	241	2 164	85	79	.	.	.	2 573	340
56332 NIEDERFELL	34	434	31	19	26	26	.	513	62
56179 NIEDERWERTH	69	727	24	40	84	84	.	920	113
56283 NOERTERSHAUSEN	57	681	18	24	60	60	.	822	98
56332 OBERFELL	52	633	33	42	.	.	.	747	90
56299 OCHTENDUNG	326	3 022	178	185	162	92	126	3 821	629
56753 PILLIG	39	310	10	.	53	53	.	412	53
56637 PLAIDT	313	3 068	231	238	91	41	24	3 734	468
56751 POLCH	362	3 740	361	213	170	159	59	4 544	553
56727 REUDELSTERZ	28	231	.	14	21	21	.	294	44
56321 RHENS	160	1 665	80	60	92	87	20	1 997	224
56745 RIEDEN	93	739	49	39	55	54	.	926	121
56295 RUEBER	70	562	14	18	.	.	.	704	108
56648 SAFFIG	125	1 236	96	125	.	.	.	1 529	222
56727 SANKT JOHANN	64	508	15	26	.	.	.	608	70
56729 SIEBENBACH	25	121	8	.	23	23	.	176	37
56322 SPAY	105	1 046	38	31	.	.	.	1 233	164

(Fortsetzung): Bestand an Kraftfahrzeugen und Kraftfahrzeuganhängern am 1. Januar 2009 nach Zulassungsbezirken und Gemeinden mit vorangestellter Postleitzahl

Zulassungsbezirk mit Unterscheidungskennzeichen Plz Gemeinde	Kraft- räder	Personenkraftwagen		Last- kraft- wagen	Zugmaschinen		Sonstige Kfz einschl. Kraftomni- busse	Kraft- fahrzeuge insge- samt	Kraft- fahr- zeug- anhänger
		ins- gesamt	darunter gewerb- liche Halter		ins- gesamt	dar. land-/ forstwirt- schaftliche Zugma- schinen			
56220 ST.SEBASTIAN	145	1 283	28	40	19	19	-	1 487	108
56743 THUER	126	899	26	29	.	.	.	1 116	122
56753 TRIMBS	53	352	.	.	11	11	.	424	44
56182 URBAR	159	1 706	109	84	27	26	.	1 976	146
56220 URMITZ	140	2 189	274	227	34	16	34	2 624	312
56179 VALLENDAR,ST.	418	4 872	450	184	52	50	23	5 549	455
56729 VIRNEBURG	31	266	11	.	.	.	.	318	40
56745 VOLKESFELD	37	337	13	.	.	.	.	390	42
56323 WALDESCH	128	1 377	53	70	.	.	.	1 630	167
56729 WEILER	49	312	9	20	54	50	.	435	82
56575 WEISSENTHURM,ST.	250	3 698	245	220	84	19	51	4 303	437
56191 WEITERSBURG	139	1 343	36	51	.	.	.	1 596	160
56753 WELLING	59	580	22	13	50	50	.	702	110
56729 WELSCHENBACH	5	39	4	.	.	.	.	56	11
56294 WIERSCHEM	18	224	.	.	38	38	.	290	45
56333 WINNINGEN	140	1 369	86	60	116	116	14	1 699	202
56332 WOLKEN	53	691	27	33	.	.	.	827	104
ZUSAMMEN	11 218	117 829	8 593	6 242	5 086	4 498	927	141 302	17 070
NR - NEUWIED (07138)									
56584 ANHAUSEN	102	879	106	68	.	.	.	1 127	158
53567 ASBACH	568	4 321	224	200	387	385	47	5 523	819
53557 BAD HOENNINGEN,ST.	254	2 906	189	173	66	52	18	3 417	327
56579 BONEFELD	58	532	25	22	40	38	.	652	80
53547 BREITSCHIED	157	1 458	84	62	.	.	.	1 760	256
53572 BRUCHHAUSEN	59	555	27	21	33	32	.	668	83
53567 BUCHHOLZ (WESTERWALD)	335	2 794	171	167	197	169	15	3 508	539
53545 DATTENBERG	85	935	78	35	.	.	.	1 102	146
56589 DATZEROTH	7	137	4	.	.	.	.	154	25
56307 DERNBACH	63	655	139	76	.	.	.	835	122
56269 DIERDORF,ST.	284	3 070	241	164	202	196	85	3 805	509
56305 DOETTESFELD	44	400	7	.	26	26	.	474	71
56307 DUERRHOLZ	104	723	31	38	.	.	.	907	133
56581 EHLSCHEID	68	766	29	23	28	28	.	885	83
53579 ERPEL	159	1 368	51	57	.	.	.	1 616	166
56276 GROSSMAISCHEID	144	1 339	144	106	.	.	.	1 657	223
56598 HAMMERSTEIN	9	180	5	.	16	16	.	208	25
56316 HANROTH	49	320	.	.	24	24	.	399	51
56579 HARDERT	59	461	23	.	33	33	.	575	53
56307 HARSCHBACH	33	235	11	17	24	24	.	309	41
53547 HAUSEN (WIED)	67	1 050	178	43	.	.	.	1 219	128
53547 HUEMMERICH	44	454	9	.	30	30	.	534	57
56271 ISENBURG	51	391	4	12	24	24	.	478	52
53547 KASBACH-OHLENBERG	81	827	21	25	.	.	.	984	131
56271 KLEINMAISCHEID	94	849	102	158	.	.	.	1 156	226
56581 KURTSCHIED	69	624	94	69	.	.	.	805	126
53547 LEUBSDORF	117	932	19	38	32	32	.	1 119	155
56599 LEUTESDORF	87	976	48	24	.	.	.	1 135	99
56317 LINKENBACH	31	272	.	.	28	28	.	340	50
53545 LINZ AM RHEIN,ST.	273	3 114	340	177	89	41	45	3 698	405
56269 MARIENHAUSEN	32	285	9	17	.	.	.	365	88
56584 MEINBORN	32	299	9	15	39	32	.	385	58
56581 MELSACH	112	1 241	48	71	.	.	.	1 468	176
53547 NEUSTADT WIED	535	3 995	383	301	333	287	13	5 177	802
56564 NEUWIED,ST.	2 574	33 422	3 635	1 978	742	453	270	38 986	4 096
56589 NIEDERBREITBACH	87	896	30	29	.	.	.	1 043	119
56316 NIEDERHOFEN	22	208	5	.	13	13	.	254	39
57614 NIEDERWAMBACH	36	279	15	19	.	.	.	374	50
57639 OBERDREIS	73	533	21	42	.	.	.	714	92
56587 OBERHONNEFELD-GIEREND	88	648	112	160	86	36	13	995	254
56587 OBERRADEN	43	408	42	48	.	.	.	565	101
53545 OCKENFELS	84	643	13	16	.	.	.	753	78
56305 PUDERBACH	145	1 427	112	96	65	62	35	1 768	220
57614 RATZERT	18	131	.	.	13	13	.	162	26
56316 RAUBACH	101	1 138	176	106	.	.	.	1 404	158
56579 RENGSDORF	129	1 535	191	64	48	45	31	1 807	185
53619 RHEINBREITBACH	256	2 753	256	125	.	.	.	3 163	178
56598 RHEINBROHL	161	1 942	108	85	.	.	.	2 263	238
57639 RODENBACH B. PUDERBACH	52	411	5	20	37	37	.	520	74
53547 ROSSBACH	99	920	33	26	.	.	.	1 080	114
56584 RUESCHIED	45	465	16	.	34	34	.	568	75
53547 ST KATHARINEN (LDK. NEUW.)	278	2 025	74	79	.	.	.	2 540	381
56276 STEBACH	27	227	7	.	35	14	.	296	49
57614 STEIMEL	85	771	29	26	.	.	.	909	114
56587 STRASSENHAUS	103	1 158	144	98	.	.	.	1 428	203
56584 THALHAUSEN	37	424	26	19	.	.	.	521	82
53572 UNKEL,ST.	247	2 627	227	112	29	29	17	3 032	251
56317 URBACH	114	875	39	28	.	.	.	1 099	171
53560 VETTELSSCHLOSS	243	2 152	156	111	.	.	.	2 572	340
56588 WALDBREITBACH	82	1 205	225	57	44	44	15	1 403	142
53578 WINDHAGEN	327	2 849	251	151	104	92	15	3 446	406
57614 WOLDERT	32	338	.	.	43	43	.	419	54
ZUSAMMEN	9 854	101 753	8 808	5 740	4 424	3 814	757	122 528	14 753
SIM - RHEIN-HUNSRUECK-KREIS (07140)									
56288 ALTERKUELZ	27	241	13	25	57	56	.	350	65
55469 ALTWEIDELBACH	41	182	.	.	26	26	.	254	37
55496 ARGENTHAL	107	969	45	39	73	71	12	1 200	184

## (Fortsetzung): Bestand an Kraftfahrzeugen und Kraftfahrzeuganhängern am 1. Januar 2009 nach Zulassungsbezirken und Gemeinden mit vorangestellter Postleitzahl

Zulassungsbezirk mit Unterscheidungskennzeichen Plz Gemeinde	Kraft- räder	Personenkraftwagen		Last- kraft- wagen	Zugmaschinen		Sonstige Kfz einschl. Kraftomni- busse	Kraft- fahrzeuge insge- samt	Kraft- fahr- zeug- anhänger
		ins- gesamt	darunter gewerb- liche Halter		ins- gesamt	dar. land-/ forstwirt- schaftliche Zugma- schinen			
56291 BADENHARD	14	92	-	.	23	23	.	134	23
55483 BAERENBACH	31	252	17	19	33	33	.	335	46
56858 BELG	6	77	.	.	26	26	.	109	22
55469 BELGWEILER	28	134	.	.	39	38	.	204	28
56288 BELL(HUNSRUECK)	96	879	24	50	.	.	.	1 214	273
56290 BELTHEIM	165	1 129	48	70	.	.	.	1 520	248
55494 BENZWEILER	14	125	.	.	21	21	.	162	24
55469 BERGENHAUSEN	14	72	.	.	15	15	.	106	16
56283 BEULICH	50	317	6	12	.	.	.	454	74
56291 BICKENBACH	34	212	14	15	.	.	.	301	69
55471 BIEBERN	29	202	13	.	46	46	.	285	52
56291 BIRKHEIM	16	83	7	.	21	21	.	123	19
56154 BOPPARD,ST.	796	8 484	731	372	350	330	40	10 042	1 148
56288 BRAUNSHORN	50	387	18	.	46	46	.	496	84
56288 BUBACH	15	188	6	.	37	37	.	247	34
56290 BUCH	58	548	10	18	.	.	.	712	143
55469 BUDENBACH	16	115	12	.	25	20	.	172	60
55491 BUECHENBEUREN	61	877	48	23	.	.	.	995	136
55432 DAMSCHEID	34	393	29	.	60	60	.	497	75
55494 DICHTELBACH	49	394	5	.	53	53	.	504	74
55483 DICKENSCHIED	50	428	23	24	.	.	.	545	88
55487 DILL	12	117	.	.	.	.	.	160	24
55481 DILLENDORF	43	358	.	11	.	.	.	432	71
56281 DOERTH	35	612	300	133	77	24	11	868	172
56290 DOMMERSHAUSEN	73	722	62	48	.	.	.	957	178
55497 ELLERN(HUNSRUECK)	63	538	40	24	.	.	.	677	102
56281 EMMELSHAUSEN	229	2 667	201	86	106	93	21	3 109	324
55494 ERBACH	18	174	4	.	14	14	.	209	44
55471 FRONHOFEN	27	144	6	.	32	32	.	213	28
55490 GEHLWEILER	7	149	.	.	27	27	.	186	29
55490 GEMUENDEN	74	723	47	13	57	57	72	939	136
56290 GOEDENROTH	34	285	10	12	58	58	.	389	53
56283 GONDERSHAUSEN	63	753	32	29	.	.	.	942	189
56850 HAHN	18	127	10	.	38	38	.	187	16
56283 HALSENBACH	89	762	83	67	73	70	31	1 022	181
56288 HASSELBACH	10	110	4	.	27	27	.	148	27
56291 HAUSBAY	22	122	12	.	20	20	.	167	32
55481 HECKEN	10	72	.	.	36	36	.	120	27
55483 HEINZENBACH	33	252	10	.	26	26	.	317	36
55490 HENAU	7	89	.	.	21	21	.	119	20
55483 HIRSCHFELD HUNSRUECK	13	199	8	14	50	50	.	276	34
56288 HOLLNICH	22	201	9	.	25	25	.	252	39
55469 HOLZBACH	52	296	4	.	41	41	.	394	58
55469 HORN	26	234	5	.	42	42	.	308	47
56281 HUNGENROTH	14	148	15	.	21	20	.	192	26
55483 KAPPEL	29	292	11	19	56	56	.	396	73
56281 KARBACH	36	331	11	19	48	40	.	434	104
56288 KASTELLAUN,ST.	177	2 670	325	153	66	45	75	3 141	391
55471 KEIDELHEIM	28	192	.	.	17	17	.	238	32
55481 KIRCHBERG(HUNSRUECK),ST.	146	2 093	251	157	71	65	28	2 495	363
56291 KISSELBACH	26	361	19	17	66	46	.	470	109
55469 KLOSTERKUMBD	31	177	15	12	29	29	.	249	42
55481 KLUDENBACH	10	69	.	.	12	12	.	95	11
56288 KORWEILER	7	50	5	.	19	19	.	79	11
56283 KRATZENBURG	17	230	8	11	.	.	.	291	48
55471 KUELZ(HUNSRUECK)	25	333	12	.	29	29	.	393	60
55471 KUEMBDCHEN	33	280	5	.	19	19	.	338	42
56288 LAUBACH	40	267	5	17	.	.	.	369	85
56291 LAUDERT	32	270	22	21	35	35	.	358	68
55487 LAUFERSWEILER	76	474	12	31	47	47	.	628	81
55483 LAUTZENHAUSEN	17	334	148	56	53	35	20	480	93
56291 LEININGEN	50	435	31	20	.	.	.	548	95
55494 LIEBSHAUSEN	30	304	17	31	.	.	.	391	68
55481 LINDENSCHIED	14	145	12	16	.	.	.	206	27
56291 LINGERHAHN	41	267	17	11	32	27	.	351	65
56291 MAISBORN	4	80	7	.	.	.	.	97	17
55481 MAITZBORN	8	72	6	.	27	27	.	109	22
56869 MASTERSHAUSEN	72	678	41	54	65	64	.	869	148
55490 MENGERSCHIED	63	488	13	25	.	.	.	623	107
56283 MERMUTH	31	170	5	17	.	.	.	254	48
55481 METZENHAUSEN	16	82	.	.	25	25	.	125	17
56288 MICHELBACH	8	118	4	.	26	26	.	154	21
55494 MOERSCHBACH	22	210	17	17	.	.	.	295	71
56283 MORSHAUSEN	18	235	5	.	37	37	.	297	32
56291 MUEHLPFAD	14	43	.	.	16	16	.	75	10
55469 MUTTERSCHIED	34	251	6	.	19	19	.	306	49
55469 NANNHAUSEN	40	334	27	.	35	35	.	420	56
55471 NEUERKIRCH	25	183	12	18	28	26	12	266	38
56283 NEY	33	232	.	.	34	34	.	308	59
55481 NIEDER KOSTENZ	20	117	.	.	46	46	.	185	25
55432 NIEDERBURG	60	418	8	.	52	52	.	538	80
55469 NIEDERKUMBD	27	188	15	11	.	.	.	252	43
55487 NIEDERSOHNEN	29	259	5	.	21	21	.	315	42
56291 NIEDERT	11	84	11	14	20	19	.	129	27
55491 NIEDERWEILER	23	215	20	.	28	28	.	325	50
56291 NORATH	30	260	8	.	19	19	.	318	43
55481 OBER KOSTENZ	26	158	.	.	35	35	.	226	34
55430 OBERWESEL,ST.	151	1 726	131	124	167	162	29	2 197	313
55469 OHLWEILER	40	223	13	21	25	24	.	309	55

(Fortsetzung): Bestand an Kraftfahrzeugen und Kraftfahrzeuganhängern am 1. Januar 2009 nach Zulassungsbezirken und Gemeinden mit vorangestellter Postleitzahl

Zulassungsbezirk mit Unterscheidungskennzeichen Plz Gemeinde	Kraft- räder	Personenkraftwagen		Last- kraft- wagen	Zugmaschinen		Sonstige Kfz einschl. Kraftomni- busse	Kraft- fahrzeuge insge- samt	Kraft- fahr- zeug- anhänger
		ins- gesamt	darunter gewerb- liche Halter		ins- gesamt	dar. land-/ forstwirt- schaftliche Zugma- schinen			
55469 OPPERTSHAUSEN	13	73	7	.	12	12	.	105	17
55430 PERSCHIED	18	226	10	.	29	29	.	283	49
56291 PFALZFELD	42	404	31	24	40	30	.	510	111
55469 PLEIZENHAUSEN	30	172	12	.	25	25	.	240	35
55471 RAVENGIERSBURG	26	195	4	15	27	27	.	263	40
56850 RAVERSBEUREN	6	81	.	.	44	44	.	131	19
55469 RAYERSCHIED	9	72	4	.	17	17	.	100	20
55481 RECKERSHAUSEN	32	208	15	18	.	.	.	298	46
55471 REICH	23	241	10	22	.	.	.	334	53
55494 RHEINBOELLEN	178	2 246	169	103	82	80	24	2 633	389
55469 RIEGENROTH	11	113	8	.	15	15	.	145	24
55499 RIESWEILER	57	439	14	12	33	33	.	541	77
56858 ROEDELHAUSEN	9	93	.	.	33	33	.	138	30
55481 ROEDERN	7	123	5	.	.	.	.	143	21
55490 ROHRBACH	13	112	.	.	19	19	.	147	19
56288 ROTH	17	133	4	.	33	33	.	193	19
55471 SARGENROTH	44	289	23	14	.	.	.	420	70
55483 SCHLIERSCHIED	30	149	43	34	34	31	28	275	59
55497 SCHNORBACH	30	160	7	.	25	25	.	223	36
55469 SCHOENBORN	31	164	.	.	44	44	.	241	35
56281 SCHWALL	20	186	8	.	19	19	.	232	46
55481 SCHWARZEN	12	83	.	.	19	19	.	120	22
55469 SIMMERN/HUNSRUECK,ST.	342	4 674	1 021	374	80	64	101	5 571	624
55487 SOHREN	137	1 726	77	55	.	.	.	1 987	268
55487 SOHRSCHIED	11	64	.	.	18	18	.	94	15
56288 SPESENROTH	7	98	.	.	39	39	.	148	13
56329 ST GOAR,ST.	162	1 581	69	71	.	.	.	1 922	291
56291 STEINBACH	7	62	.	.	20	17	.	95	15
56291 THOERLINGEN	15	107	11	.	22	22	.	149	23
55471 TIEFENBACH	89	493	11	17	.	.	.	648	125
55481 TODENROTH	4	54	.	.	11	11	.	69	9
56290 UHLER	14	231	7	.	34	33	.	287	52
55483 UNZENBERG	32	264	8	.	39	39	.	340	58
55430 URBAR	35	355	7	.	.	.	.	410	42
56291 UTZENHAIN	11	88	.	.	22	22	.	125	11
55494 WAHLBACH	20	107	6	.	29	29	.	157	21
55491 WAHLENAU	10	125	.	.	16	16	.	155	17
56291 WIEBELSHEIM	21	404	131	45	.	.	.	519	94
55481 WOMRATH	13	151	5	.	37	37	.	208	33
55490 WOPPENROTH	20	166	5	.	47	47	.	245	37
56858 WUERRICH	14	103	.	.	30	30	.	150	25
55471 WUESCHHEIM	10	188	8	19	.	.	.	257	43
ZUSAMMEN	6 097	60 035	5 007	3 169	5 763	5 490	673	75 737	11 243
EMS - RHEIN-LAHN-KREIS (07141)									
56370 ALLENDORF	43	425	34	20	22	21	.	510	94
65624 ALTENDIEZ	138	1 357	80	54	.	.	.	1 584	150
56337 ARZBACH	101	1 040	14	20	.	.	.	1 186	121
56370 ATTENHAUSEN	40	250	9	20	.	.	.	349	72
56357 AUJEL	11	136	.	.	13	13	.	163	27
65582 AUJEL	36	270	9	.	16	16	.	333	29
56130 BAD EMS,ST.	305	4 677	531	185	79	72	56	5 302	405
65558 BALDUINSTEIN	23	302	8	.	.	.	.	341	47
56132 BECHELN	57	402	.	12	.	.	.	488	40
56357 BERG	31	160	.	.	32	32	.	227	41
56368 BERGHAUSEN	26	196	.	.	37	37	.	265	34
56370 BERNDROTH	29	274	5	.	42	42	.	351	61
56355 BETTENDORF	35	232	7	.	23	23	.	302	39
56370 BIEBRICH	36	207	4	14	12	12	.	269	51
65626 BIRLENBACH	84	947	99	32	.	.	.	1 093	121
56357 BOGEL	54	525	21	.	35	35	.	673	92
56348 BORNICH	108	689	25	33	.	.	.	908	113
56338 BRAUBACH,ST.	168	1 601	65	67	50	47	18	1 904	233
56370 BREMBERG	18	198	.	.	25	25	.	244	40
56357 BUCH	37	347	.	.	23	23	.	418	56
65558 BURG SCHWALBACH	76	656	19	32	37	37	.	801	93
56379 CHARLOTTENBERG	13	114	.	.	12	12	.	140	16
65558 CRAMBERG	54	299	13	.	46	46	.	409	54
56340 DACHSENHAUSEN	70	644	14	22	64	64	.	800	115
56348 DAHLHEIM	60	527	7	37	.	.	.	695	112
56132 DAUSENAU	79	722	26	18	34	34	.	853	113
56357 DESSIGHOFEN	20	110	.	.	26	26	.	159	28
56379 DIENETHAL	19	164	.	.	.	.	.	198	21
56355 DIETHARDT	20	155	6	.	16	16	.	200	28
65582 DIEZ,ST.	423	5 585	781	398	102	93	90	6 598	582
56379 DOERNBERG	28	270	.	12	24	24	.	334	64
56348 DOERSCHIED	43	254	.	.	28	28	.	334	58
56370 DOERSDORF	52	272	6	.	40	40	.	369	51
56357 DORNHOLZHAUSEN	21	133	.	.	34	34	.	194	31
56370 EBERTSHAUSEN	7	81	.	.	26	26	.	119	19
56357 EHR	6	53	.	.	17	17	.	76	.
56370 EISIGHOFEN	24	150	.	.	38	38	.	222	29
56355 ENDLICHHOFEN	6	104	.	.	29	28	.	140	13
65558 EPPENROD	51	430	13	20	.	.	.	539	78
56368 ERGESHAUSEN	12	85	.	.	12	11	.	112	21
56357 ESCHBACH	8	115	.	13	23	22	.	159	21
56133 FACHBACH	89	787	34	38	.	.	.	929	97
56341 FILSEN	39	354	.	.	25	24	.	434	50

(Fortsetzung): Bestand an Kraftfahrzeugen und Kraftfahrzeuganhängern am 1. Januar 2009 nach Zulassungsbezirken und Gemeinden mit vorangestellter Postleitzahl

Zulassungsbezirk mit Unterscheidungskennzeichen Plz Gemeinde	Kraft- räder	Personenkraftwagen		Last- kraft- wagen	Zugmaschinen		Sonstige Kfz einschl. Kraftomni- busse	Kraft- fahrzeuge insge- samt	Kraft- fahr- zeug- anhänger
		ins- gesamt	darunter gewerb- liche Halter		ins- gesamt	dar. land-/ forstwirt- schaftliche Zugma- schinen			
65558 FLACHT	73	635	23	16	.	.	.	753	85
56132 FRUECHT	59	392	7	11	.	.	.	492	52
56379 GEILNAU	29	250	.	11	12	12	.	302	42
56357 GEISIG	25	234	14	15	.	.	.	310	51
56357 GEMMERICH	38	375	6	.	34	34	.	459	68
65558 GUECKINGEN	88	638	30	29	.	.	.	783	80
56370 GUTENACKER	21	238	8	20	.	.	.	308	36
65623 HAHNSTAETTEN	149	1 683	92	57	47	47	22	1 958	183
56357 HAINAU	7	118	.	.	21	21	.	148	24
65582 HAMBACH	43	315	6	.	11	11	.	376	33
65558 HEISTENBACH	69	682	49	50	.	.	.	823	93
56368 HEROLD	30	273	17	17	.	.	.	347	45
56357 HIMMIGHOFEN	17	222	6	13	32	32	.	284	37
65558 HIRSCHBERG	30	237	5	13	.	.	.	290	44
56379 HOEMBERG	27	196	.	.	21	21	.	251	37
56379 HOLZAPPEL	72	666	40	47	22	18	.	807	97
56357 HOLZHAUSEN A.D.HAIDE	119	808	36	54	.	.	.	1 086	195
65558 HOLZHEIM	58	572	44	21	33	33	.	684	91
56379 HORHAUSEN	31	180	8	.	13	13	.	235	40
56355 HUNZEL	23	169	.	.	27	27	.	223	34
65558 ISSELBACH	29	249	4	12	.	.	.	323	39
65558 KALTENHOLZHAUSEN	41	376	8	15	32	32	.	464	68
56341 KAMP-BORNHOFEN	66	798	34	17	.	.	.	903	107
56357 KASDORF	12	142	.	.	29	29	.	186	22
56368 KATZENELNBOGEN,ST.	114	1 167	92	98	47	45	21	1 447	224
56349 KAUB,ST.	57	487	12	11	.	.	.	574	47
56355 KEHLBACH	13	104	.	.	20	20	.	138	18
56132 KEMMENAU	29	309	10	15	.	.	.	362	45
56348 KESTERT	43	330	.	.	.	.	.	386	60
56368 KLINGELBACH	42	463	32	22	.	.	.	554	75
56370 KOERDORF	41	356	18	33	57	55	.	487	89
56112 LAHNSTEIN,ST.	794	9 273	636	265	81	76	45	10 458	771
65558 LANGENSCHIED	28	336	5	.	31	31	.	405	57
56379 LAURENBURG	29	157	14	.	.	.	.	204	34
56355 LAUTERT	26	173	21	.	21	21	.	228	43
56357 LIERSCHIED	28	325	17	.	30	30	.	391	54
56357 LIPPORN	24	183	.	15	21	21	.	243	24
65558 LOHRHEIM	52	308	.	.	36	36	.	406	49
56357 LOLLSCHIED	21	147	.	.	28	28	.	198	28
56346 LORELEYSTADT SANKT GOARSHAUSEN	68	711	51	37	20	19	35	871	110
56346 LYKERSHAUSEN	19	143	.	.	32	32	.	194	29
56357 MARIENFELS	27	220	.	.	41	41	.	294	32
56357 MIEHLEN	174	1 262	73	68	.	.	.	1 623	228
56132 MIELLEN	39	268	.	13	.	.	.	324	39
56377 MISSELBERG	11	55	.	.	.	.	.	75	.
56370 MITTELFISCHBACH	11	94	4	.	.	.	.	118	16
65623 MUDERSHAUSEN	40	287	4	.	26	26	.	364	38
56377 NASSAU,ST.	127	2 103	194	104	39	38	31	2 404	262
56355 NASTAETTEN,ST.	232	2 384	204	111	79	78	63	2 869	349
65623 NETZBACH	31	240	5	13	28	28	.	312	39
56357 NIEDERBACHHEIM	32	158	.	.	25	25	.	223	26
65629 NIEDERNEISEN	73	858	33	32	43	43	.	1 006	152
56368 NIEDERTIEFENBACH	21	132	.	.	24	24	.	181	37
56357 NIEDERWALLMENACH	39	265	10	18	49	49	.	371	69
56132 NIEVERN	52	583	24	21	14	14	.	670	65
56357 NOCHERN	44	320	.	11	.	.	.	446	61
56355 OBERBACHHEIM	25	141	.	.	31	22	.	204	40
56370 OBERFISCHBACH	11	100	.	.	24	24	.	137	26
65558 OBERNEISEN	47	461	17	11	.	.	.	543	93
56379 OBERNHOF	12	211	11	.	.	.	.	230	31
56357 OBERTIEFENBACH	47	270	11	21	41	37	.	379	77
56357 OBERWALLMENACH	22	127	.	.	25	25	.	185	21
56379 OBERWIES	10	98	.	.	24	24	.	139	23
56357 OELSBERG	40	376	54	40	.	.	.	488	66
56340 OSTERSPAI	66	707	22	25	35	35	.	833	120
56348 PATERSBERG	28	245	.	.	20	20	.	294	29
56357 POHL	25	232	7	12	.	.	.	293	45
56346 PRATH	24	209	.	.	41	41	.	278	42
56370 RECKENROTH	19	143	4	.	23	23	.	192	24
56357 REICHENBERG	14	125	.	.	17	17	.	157	27
56357 REITZENHAIN	38	220	16	.	39	39	.	307	33
56357 RETTERSCHAIN	23	214	.	.	26	26	.	267	47
56370 RETTERT	51	311	5	14	34	30	.	410	60
56368 ROTH	18	134	.	.	20	20	.	176	28
56357 RUPPERTSHOFEN	26	240	10	11	40	40	.	317	29
65391 SAUERTHAL	8	113	4	.	.	.	.	130	17
56379 SCHEIDT	18	184	.	.	33	33	.	239	29
65623 SCHIESHEIM	15	164	12	.	.	.	.	194	21
56370 SCHOENBORN	58	472	17	23	.	.	.	588	76
56377 SCHWEIGHAUSEN	26	150	4	.	28	28	.	208	24
56377 SEELBACH	40	258	4	.	23	23	.	325	39
56379 SINGHOFEN	130	1 159	80	71	76	75	30	1 466	225
56379 STEINSBERG	26	165	5	11	22	22	.	224	33
56357 STRUETH	32	198	.	.	15	15	.	254	26
56379 SULZBACH	25	126	.	.	20	20	.	180	29
56370 WASENBACH	25	212	6	.	24	24	.	268	34
56355 WEIDENBACH	6	79	.	.	17	17	.	103	14
56379 WEINAEHR	25	274	.	.	.	.	.	316	40
56348 WEISEL	92	678	22	34	.	.	.	870	127



(Fortsetzung): Bestand an Kraftfahrzeugen und Kraftfahrzeuganhängern am 1. Januar 2009 nach Zulassungsbezirken und Gemeinden mit vorangestellter Postleitzahl

Zulassungsbezirk mit Unterscheidungskennzeichen Plz Gemeinde	Kraft- räder	Personenkraftwagen		Last- kraft- wagen	Zugmaschinen		Sonstige Kfz einschl. Kraftomni- busse	Kraft- fahrzeuge insge- samt	Kraft- fahr- zeug- anhänger
		ins- gesamt	darunter gewerb- liche Halter		ins- gesamt	dar. land-/ forstwirt- schaftliche Zugma- schinen			
56357 WELTEROD	52	303	6	15	35	35	-	405	49
56357 WEYER	35	314	7	14	52	52	-	415	56
56379 WINDEN	37	449	10	.	13	13	.	508	50
56355 WINTERWERB	18	118	.	.	28	28	.	168	29
56379 ZIMMERSCHIED	9	61	8	.	.	.	.	92	12
ZUSAMMEN	7 360	70 989	4 142	3 023	4 176	4 067	579	86 127	10 137
WW - WESTERWALDKREIS (07143)									
56459 AILERTCHEN	47	324	10	.	20	17	.	402	53
57642 ALPENROD	112	929	72	64	83	79	-	1 188	168
56237 ALSBACH	57	369	.	.	15	15	.	452	52
56244 ARNSHOFEN	10	107	.	.	33	33	.	155	16
57627 ASTERT	14	127	-	.	20	20	.	163	27
57629 ATZELGIFT	39	407	58	37	.	.	.	514	69
56470 BAD MARIENBERG(WW.),ST.	250	3 110	466	175	75	72	52	3 662	369
56424 BANNBERSCHIED	56	369	28	22	.	.	.	470	91
56459 BELLINGEN	51	345	16	18	47	47	.	461	50
56414 BEROD B.WALLMEROD	51	304	5	14	24	24	-	393	56
56459 BERZHAHN	36	263	.	.	22	22	.	327	46
56414 BILKHEIM	35	255	7	13	26	22	-	329	50
56412 BODEN	40	357	36	60	.	.	.	488	92
57648 BOELSBERG	17	136	-	.	12	11	.	173	26
57614 BOROD	42	304	.	.	38	38	.	395	44
56459 BRANDSCHEID	42	265	10	.	22	22	.	349	39
56237 BREITENAU	40	415	9	19	.	.	.	502	61
56479 BRETTHAUSEN	15	124	.	.	31	31	.	175	23
56237 CAAN	48	394	15	.	11	11	.	463	51
56412 DAUBACH	28	289	6	.	.	.	-	334	50
56237 DEESEN	49	392	21	25	.	.	.	490	65
56428 DERNBACH(WESTERWALD)	128	1 387	177	52	.	.	.	1 609	179
57629 DREIFELDEN	8	125	8	.	27	26	.	162	16
56414 DREIKIRCHEN	55	579	34	30	31	25	-	695	112
56472 DREISBACH	56	358	21	14	32	30	-	460	61
56424 EBERNHAHN	85	741	59	59	126	.	41	1 052	235
56337 EITELBORN	141	1 518	44	80	.	.	.	1 812	216
56459 ELBINGEN	31	168	7	.	17	17	.	225	27
56242 ELLENHAUSEN	19	176	.	.	12	12	.	211	37
56479 ELSOFF/WESTERWALD	97	569	29	18	.	.	.	727	85
57647 ENSPEL	19	166	10	12	49	13	-	246	78
56244 ETTINGHAUSEN	16	192	6	13	.	.	.	234	42
56244 EWIGHAUSEN	23	128	-	.	14	14	-	167	16
56472 FEHL-RITZHAUSEN	78	494	15	33	52	52	-	657	97
56244 FREILINGEN	32	437	14	31	21	21	-	521	62
56244 FREIRACHDORF	41	363	10	17	.	.	-	453	71
56412 GACKENBACH	44	345	18	11	27	27	-	427	76
57627 GEHLERT	26	362	52	28	.	.	.	538	144
56459 GEMJENDEN	67	571	15	18	41	37	-	697	94
57612 GIESENHAUSEN	19	212	.	.	48	48	-	286	26
56459 GIRKENROTH	37	341	7	17	33	32	-	428	43
56412 GIROD	68	692	9	14	.	.	-	833	118
56244 GODDERT	43	234	6	.	17	17	-	304	60
56412 GOERGESHAUSEN	48	504	62	56	.	.	-	629	56
56412 GROSSHOLBACH	44	526	7	23	24	24	-	617	84
56472 GROSSSEIFEN	49	344	6	.	14	14	-	416	57
56459 GUCKHEIM	61	533	15	31	20	19	-	645	98
57627 HACHENBURG,ST.	260	3 341	598	246	88	83	74	4 009	430
56459 HAERTLINGEN	24	233	.	11	47	47	-	315	36
56244 HAHN AM SEE	36	259	10	16	31	31	-	342	43
56472 HAHN BEI MARIENBERG	25	259	7	.	21	15	-	315	56
56457 HALBS	29	213	7	.	18	18	-	264	31
56472 HARDT	25	238	12	11	24	24	-	298	37
56244 HARTENFELS	67	506	49	65	.	.	-	686	101
57644 HATTERT	102	986	51	50	.	.	-	1 268	161
56412 HEILBERSCHIED	42	398	.	12	23	23	-	475	66
56412 HEILIGENROTH	111	937	125	55	.	.	-	1 129	122
57629 HEIMBORN	29	172	.	.	42	42	-	248	31
56244 HELFERSKIRCHEN	57	661	32	28	.	.	-	771	94
56479 HELLENHAHN-SCHELLENBERG	103	735	28	32	.	.	-	896	90
56457 HERGENROTH	33	257	5	11	18	18	-	319	49
56249 HERSCHBACH	180	1 496	139	132	61	57	32	1 901	223
56414 HERSCHBACH (OBERWESTERWALD)	66	580	57	19	.	.	-	716	98
57627 HEUZERT	6	82	.	.	21	21	-	119	20
56206 HILGERT	85	921	57	35	.	.	-	1 073	123
56204 HILLSCHIED	163	1 685	192	125	.	.	-	2 007	219
57629 HOECHSTENBACH	42	424	19	21	.	.	-	529	60
56462 HOEHN	198	1 721	113	101	90	78	14	2 124	293
56203 HOEHR-GRENZHAUSEN,ST.	397	4 921	569	195	68	62	23	5 604	444
56472 HOF	145	801	85	48	117	115	-	1 111	198
56412 HOLLER	85	644	22	43	21	21	-	793	126
56479 HOMBURG	23	91	-	.	19	19	-	137	20
56412 HORBACH	49	367	21	22	.	.	-	465	66
56412 HUEBINGEN	32	337	10	.	.	.	-	388	62
56479 HUEBLINGEN	29	208	.	.	17	17	-	261	33
56414 HUNDSANGEN	138	1 252	113	75	.	.	-	1 535	221
56235 HUNSDORF	23	249	13	.	.	.	-	288	39
56479 IRMTRAUT	47	397	6	13	59	59	-	516	79
56459 KADEN	43	357	14	20	.	.	-	443	59
56337 KADENBACH	85	875	17	13	.	.	-	979	111

## (Fortsetzung): Bestand an Kraftfahrzeugen und Kraftfahrzeuganhängern am 1. Januar 2009 nach Zulassungsbezirken und Gemeinden mit vorangestellter Postleitzahl

Zulassungsbezirk mit Unterscheidungskennzeichen Plz Gemeinde	Kraft- räder	Personenkraftwagen		Last- kraft- wagen	Zugmaschinen		Sonstige Kfz einschl. Kraftomni- busse	Kraft- fahrzeuge insge- samt	Kraft- fahr- zeug- anhänger
		ins- gesamt	darunter gewerb- liche Halter		ins- gesamt	dar. land-/ forstwirt- schaftliche Zugma- schinen			
56206 KAMMERFORST	15	168	7	.	.	.	-	191	27
57629 KIRBURG	43	339	18	32	16	13	-	430	61
56459 KOELBINGEN	67	613	50	22	.	.	-	740	85
57612 KROPPACH	34	406	33	24	29	25	12	505	58
56244 KRUEMMEL	20	189	9	14	12	12	-	235	31
56244 KUHNHOFEN	16	111	-	.	12	12	-	143	19
57629 KUNDERT	21	179	.	.	39	39	.	241	27
57520 LANGENBACH BEI KIRBURG	66	503	30	30	.	.	-	640	121
56459 LANGENHAHN	103	828	83	62	.	.	-	1 043	170
56472 LAUTZENBRUECKEN	19	207	7	16	.	.	-	252	47
56244 LEUTEROD	45	477	17	28	23	16	-	573	103
56479 LIEBENSCHIED	70	483	19	24	57	57	-	634	104
57629 LIMBACH	29	230	6	.	35	35	-	303	29
57629 LINDEN	8	88	.	.	14	14	-	117	14
57629 LOCHUM	33	193	15	12	.	.	-	266	29
57629 LUCKENBACH	23	376	34	27	.	.	-	453	74
56459 MAEHREN	11	141	.	.	.	.	-	163	20
56242 MARIENRACHDORF	62	543	18	16	.	.	-	668	88
56271 MAROTH	13	134	-	.	17	17	-	167	28
57627 MARZHAUSEN	28	159	6	.	38	38	-	227	23
56244 MAXSAIN	62	597	13	31	56	56	-	746	90
57629 MERKELBACH	27	245	.	.	30	30	-	309	41
56414 MEUDT	106	1 141	123	58	.	.	-	1 464	275
57583 MOERLEN	35	316	.	11	24	24	-	386	38
57629 MOERSBACH	49	290	.	.	70	70	-	414	52
56424 MOGENDORF	71	753	101	68	.	.	-	962	168
56414 MOLSBERG	25	281	7	.	24	24	-	337	43
56410 MONTABAUR,ST.	492	7 475	1 225	628	261	192	158	9 014	1 233
56424 MOSCHHEIM	56	426	30	75	36	29	29	622	132
57614 MUDENBACH	43	428	5	17	56	55	-	544	56
56271 MUENDERSBACH	44	482	68	35	.	.	-	614	73
57629 MUESCHENBACH	46	574	54	79	36	35	-	735	79
56237 NAUORT	116	1 316	92	48	.	.	-	1 511	149
56412 NENTERSHAUSEN	109	1 209	129	200	25	25	22	1 565	192
56335 NEUHAUSEL	126	1 256	69	41	.	.	-	1 454	162
57520 NEUNKHAUSEN	97	641	30	51	69	59	-	858	149
56479 NEUNKIRCHEN	36	355	53	30	.	.	-	464	77
56479 NEUSTADT/WESTERWALD	59	317	8	.	28	28	-	411	52
56414 NIEDERHAHR	46	527	79	29	.	.	-	649	81
56412 NIEDERELBERT	99	1 034	67	45	.	.	-	1 210	133
56412 NIEDERERBACH	72	581	12	25	17	13	-	695	96
56479 NIEDERROSSBACH	72	399	13	19	.	.	-	571	87
56244 NIEDERSAYN	20	120	4	.	19	18	-	172	29
57645 NISTER	57	566	61	22	25	22	-	670	73
56477 NISTER-MOEHRENDORF	29	186	7	.	40	40	-	262	31
56472 NISTERAU	62	551	24	19	.	.	-	675	145
57647 NISTERTAL	94	753	95	70	40	40	19	976	141
56412 NOMBORN	26	410	7	15	24	24	-	475	58
56242 NORDHOFEN	36	324	9	11	29	29	-	400	53
57629 NORKEN	72	608	65	33	.	.	-	780	138
56414 OBERAHR	34	343	19	22	63	38	-	462	99
56412 OBERELBERT	66	617	13	39	.	.	-	756	133
56414 OBERERBACH	29	327	.	.	15	15	-	377	56
56237 OBERHAID	30	235	5	40	.	.	-	315	44
56479 OBERROD	59	390	12	12	29	28	-	490	59
56479 OBERROSSBACH	37	201	19	15	51	43	-	304	61
56244 OETZINGEN	74	823	83	58	37	26	-	992	137
56459 POTTUM	82	597	39	26	17	17	-	722	87
56242 QUIRNBACH	40	338	54	23	.	.	-	431	48
56235 RANSBACH-BAUMBACH,ST.	280	4 093	713	244	64	41	34	4 715	468
56479 REHE	86	504	29	53	64	50	14	721	147
56477 RENNEROD,ST.	283	2 189	200	158	82	79	40	2 752	394
56271 ROSSBACH	46	512	11	28	56	56	-	642	82
56459 ROTENHAIN	25	282	9	12	28	28	-	347	39
56459 ROTHENBACH	55	522	15	16	59	58	-	652	80
56244 RUECKENROTH	33	305	7	13	37	37	-	388	56
56412 RUPPACH-GOLDHAUSEN	83	727	78	46	.	.	-	880	110
56414 SALZ	72	510	14	15	.	.	-	644	82
56479 SALZBURG	33	143	6	33	.	.	-	228	67
56244 SCHENKELBERG	28	364	7	14	.	.	-	430	67
56479 SECK	79	686	50	33	.	.	-	848	110
56242 SELTERS(WESTERWALD) STADT	108	1 390	152	108	45	44	44	1 695	232
56237 SESSENBACH	39	289	7	.	15	15	-	348	38
56244 SESSENHAUSEN	61	553	31	32	.	.	-	684	93
56427 SIERSHAHN	106	1 593	145	90	.	.	-	1 809	177
56337 SIMMERN	86	895	44	39	.	.	-	1 069	131
56412 STAHLHOFEN	66	403	10	18	.	.	-	523	62
56459 STAHLHOFEN AM WIESENSEE	21	174	12	.	.	.	-	209	29
56424 STAUDT	99	782	142	73	.	.	-	990	182
56479 STEIN-NEUKIRCH	60	262	5	15	.	.	-	374	49
57629 STEIN-WINGERT	22	123	.	.	26	26	-	174	24
57629 STEINEBACH A.D.WIED	58	472	6	14	54	54	-	598	75
56414 STEINEFRENZ	45	423	18	18	32	32	-	518	76
56244 STEINEN	16	141	.	.	30	30	-	193	23
56472 STOCKHAUSEN-ILLFURTH	45	264	4	.	31	30	-	345	45
56459 STOCKUM-PUESCHEN	60	400	22	23	.	.	-	523	67
57629 STREITHAUSEN	36	313	14	.	24	24	-	376	33
57648 UNNAU	129	1 120	100	61	.	.	-	1 381	183
56412 UNTERSCHAUSEN	49	318	17	20	12	11	-	399	48

(Fortsetzung): Bestand an Kraftfahrzeugen und Kraftfahrzeuganhängern am 1. Januar 2009 nach Zulassungsbezirken und Gemeinden mit vorangestellter Postleitzahl

Zulassungsbezirk mit Unterscheidungskennzeichen Plz Gemeinde	Kraft- räder	Personenkraftwagen		Last- kraft- wagen	Zugmaschinen		Sonstige Kfz einschl. Kraftomni- busse	Kraft- fahrzeuge insge- samt	Kraft- fahr- zeug- anhänger
		ins- gesamt	darunter gewerb- liche Halter		ins- gesamt	dar. land-/ forstwirt- schaftliche Zugma- schinen			
56244 VIELBACH	27	349	4	12	.	.	.	411	52
57614 WAHLROD	61	504	31	29	45	41	13	652	110
56477 WAIGANDSHAIN	24	170	47	37	.	.	.	265	23
56479 WALDMUEHLEN	33	177	7	.	.	.	.	229	37
56414 WALLMEROD	61	772	52	30	27	24	27	917	130
56244 WEIDENHAHN	43	337	8	.	58	58	.	449	59
57644 WELKENBACH	13	97	.	.	18	18	.	129	9
56412 WELSCHNEUDORF	58	580	26	42	37	37	.	717	113
56459 WELTERSBURG	13	159	.	12	13	13	.	197	24
56414 WEROTH	44	338	15	.	16	16	.	406	49
56457 WESTERBURG, ST.	225	2 997	410	239	75	67	83	3 619	443
56479 WESTERNOHE	81	577	41	41	.	.	.	746	107
57629 WIED	32	286	10	.	36	36	.	359	36
56479 WILLINGEN	39	201	15	.	42	42	.	291	35
56459 WILLMENROD	57	359	6	11	20	20	.	447	55
57644 WINKELBACH	7	126	7	.	.	.	.	149	42
56459 WINNEN	35	278	14	.	13	13	.	333	49
56422 WIRGES, ST.	219	2 651	274	162	57	40	54	3 143	352
56237 WIRSCHIED	24	210	.	.	.	.	.	244	22
56237 WITTGERT	47	345	14	12	.	.	.	412	48
56244 WOELFERLINGEN	30	318	7	18	.	.	.	400	49
56477 ZEHNHAUSEN BEI RENNEROD	42	237	11	.	22	18	.	306	56
56414 ZEHNHAUSEN BEI WALLMEROD	10	111	.	.	15	15	.	136	15
ZUSAMMEN	12 088	115 583	9 721	6 775	7 024	6 225	987	142 457	18 721
TR - TRIER-SAARBURG (07211)									
54298 AACH	106	640	30	23	.	.	.	798	114
54441 AYL	106	945	55	74	.	.	.	1 244	160
54314 BALDRINGEN	36	168	.	.	27	27	.	234	32
54340 BEKOND	55	460	24	39	.	.	.	631	91
54413 BESCHIED	35	209	5	.	51	51	.	300	52
54413 BEUREN/HOCHWALD	65	548	16	38	.	.	.	777	152
54316 BONERATH	10	150	.	.	23	23	.	186	20
54413 DAMFLOS	66	403	11	.	32	32	.	508	62
54340 DETZEM	34	334	7	19	.	.	.	517	56
54340 ENSCH	35	274	.	.	80	80	.	399	46
54317 FARSCHWEILER	43	394	10	13	42	41	.	492	56
54341 FELL	204	1 430	35	55	.	.	.	1 885	180
54439 FISCH	33	204	.	.	52	52	.	290	36
54343 FOEHREN	154	1 728	258	126	.	.	.	2 065	212
54316 FRANZENHEIM	26	214	4	.	43	40	.	292	46
54450 FREUDENBURG	108	934	29	57	.	.	.	1 153	143
54413 GEISFELD	33	352	25	15	.	.	.	443	66
54298 GREIMERATH	73	596	14	27	.	.	.	768	108
54413 GRIMBURG	34	311	7	.	53	53	.	403	51
54413 GUSENBURG	66	674	5	12	.	.	.	827	101
54317 GUSTERATH	115	1 126	39	27	.	.	.	1 289	130
54317 GUTWEILER	30	360	10	17	11	11	.	418	45
54429 HEDDERT	16	149	.	.	19	19	.	189	31
54314 HENTERN	38	231	.	.	33	33	.	310	43
54317 HERL	19	146	4	.	18	18	.	190	26
54411 HERMESKEIL, ST.	280	3 070	275	191	131	127	32	3 704	539
54316 HINZENBURG	15	90	.	.	14	14	.	123	9
54421 HINZERT-POELERT	24	153	4	.	38	38	.	220	48
54316 HOCKWEILER	15	149	4	14	15	15	.	193	24
54316 HOLZERATH	19	281	4	.	24	23	.	334	27
54298 IGEL	124	1 196	36	24	.	.	.	1 419	163
54451 IRSCH	112	907	22	42	.	.	.	1 198	182
54441 KANZEM	60	363	13	16	66	61	.	505	73
54317 KASEL	81	718	22	31	.	.	.	875	84
54441 KASTEL-STAADT	39	222	.	.	52	52	.	320	37
54427 KELL AM SEE	117	1 101	69	53	98	97	17	1 386	178
54344 KENN	187	1 577	93	119	.	.	.	1 974	205
54441 KIRF	43	467	11	28	.	.	.	678	99
54340 KLUESSERATH	76	655	15	20	196	196	.	947	107
54340 KOEWERICH	27	204	17	14	68	68	.	313	42
54329 KONZ, ST.	1 086	10 227	606	456	416	412	57	12 242	1 133
54306 KORDEL	122	1 144	53	49	57	57	11	1 383	175
54317 KORLINGEN	49	476	12	15	27	27	.	567	60
54316 LAMPADEN	39	329	.	.	56	56	.	435	71
54308 LANGSUR	102	918	14	21	.	.	.	1 191	137
54340 LEIWEN	67	945	79	83	.	.	.	1 384	181
54338 LONGEN	.	47	.	.	20	20	.	72	8
54340 LONGUICH	92	807	110	65	.	.	.	1 087	95
54317 LORSCHIED	42	316	21	26	54	53	12	450	74
54429 MANDERN	46	527	4	.	71	71	.	655	79
54441 MANNEBACH	27	218	6	.	32	32	.	285	37
54346 MEHRING	118	1 269	77	45	.	.	.	1 666	172
54318 MERTESDORF	98	907	42	14	36	36	28	1 083	91
54439 MERZKIRCHEN	49	424	12	.	128	128	.	609	89
54317 MORSCHIED	70	488	14	14	47	47	.	619	82
54340 NAURATH/EIFEL	39	215	4	.	26	24	.	289	26
54426 NAURATH/WALD	6	130	6	.	24	24	.	163	23
54422 NEUHUETTEN	43	500	21	58	29	29	.	630	86
54309 NEWEL	249	1 725	48	79	.	.	.	2 180	273
54453 NITTEL	126	1 239	26	28	.	.	.	1 652	166
54331 OBERBILLIG	51	548	14	13	47	47	.	659	57
54441 OCKFEN	41	412	6	15	.	.	.	550	75

RP

(Fortsetzung): Bestand an Kraftfahrzeugen und Kraftfahrzeuganhängern am 1. Januar 2009 nach Zulassungsbezirken und Gemeinden mit vorangestellter Postleitzahl

Zulassungsbezirk mit Unterscheidungskennzeichen Plz Gemeinde	Kraft- räder	Personenkraftwagen		Last- kraft- wagen	Zugmaschinen		Sonstige Kfz einschl. Kraftomni- busse	Kraft- fahrzeuge insge- samt	Kraft- fahr- zeug- anhänger
		ins- gesamt	darunter gewerb- liche Halter		ins- gesamt	dar. land-/ forstwirt- schaftliche Zugma- schinen			
54316 OLLMUTH	11	105	.	.	26	26	.	145	21
54456 ONSDORF	13	95	.	.	45	45	.	154	21
54317 OSBURG	162	1 273	63	71	.	.	.	1 577	225
54439 PALZEM	129	847	15	32	239	239	.	1 247	156
54314 PASCHEL	20	157	.	13	.	.	.	226	33
54331 PELLINGEN	73	630	22	21	34	34	.	758	105
54316 PLUWIG	95	743	15	17	.	.	.	885	100
54340 POELICH	21	239	21	13	68	68	.	341	39
54310 RALINGEN	111	1 208	22	52	.	.	.	1 537	249
54413 RASCHEID	33	283	18	11	.	.	.	377	65
54421 REINSFELD	115	1 186	42	43	.	.	.	1 425	208
54340 RIOL	69	653	20	.	105	105	.	835	69
54317 RIVERIS	36	242	.	.	14	14	.	298	31
54439 SAARBURG,ST.	301	3 466	304	234	132	129	138	4 271	557
54429 SCHILLINGEN	87	713	49	30	.	.	.	915	132
54340 SCHLEICH	9	129	7	.	.	.	.	178	33
54441 SCHODEN	59	412	4	.	66	66	.	545	81
54314 SCHOEMERICH	18	72	.	.	21	21	.	114	11
54316 SCHOENDORF	51	467	12	21	52	52	.	591	66
54338 SCHWEICH	408	3 564	262	200	205	171	68	4 445	512
54455 SERRIG	109	899	47	41	.	.	.	1 162	180
54317 SOMMERAU	.	35	.	.	.	.	.	47	11
54441 TABEN RODT	54	468	11	.	63	63	.	595	85
54456 TAWERN	184	1 539	36	62	.	.	.	1 927	229
54441 TEMMELS	39	363	12	.	53	53	.	464	52
54340 THOERNICH	6	117	.	.	59	59	.	185	18
54317 THOMM	126	616	9	13	.	.	.	808	108
54441 TRASSE	58	665	13	26	.	.	.	801	116
54290 TRIER,ST.	3 993	45 437	5 827	2 954	654	492	576	53 614	4 238
54311 TRIERWEILER	288	2 151	203	147	.	.	.	2 719	345
54314 VIERHERRENBORN	13	129	.	.	77	77	.	227	42
54320 WALDRACH	145	1 114	42	42	.	.	.	1 397	172
54429 WALDWEILER	69	513	8	16	.	.	.	645	79
54332 WASSERLIESCH	168	1 315	53	44	47	47	.	1 574	146
54441 WAWERN	46	398	28	25	41	40	.	510	72
54441 WELLEN	37	431	17	17	.	.	.	511	45
54298 WELSCHBILLIG	161	1 438	69	89	180	179	30	1 898	258
54459 WILTINGEN	125	782	32	28	.	.	.	1 050	129
54457 WINCHERINGEN	106	962	16	23	.	.	.	1 298	141
54313 ZEMMER	217	1 650	69	69	165	165	14	2 115	306
54314 ZERF	82	929	30	39	87	87	.	1 137	175
54422 ZUESCH	38	370	11	16	.	.	.	456	57
ZUSAMMEN	13 212	126 749	9 788	6 679	8 897	8 608	1 115	156 652	16 784
WIL - BERNKASTEL-WITTLICH (07231)									
54518 ALTRICH	105	921	24	56	.	.	.	1 151	144
54518 ARENRATH	41	219	5	.	44	44	.	311	51
54538 BAUSENDORF	72	770	51	32	.	.	.	926	136
54538 BENGEL	61	527	43	32	56	51	.	676	126
54426 BERGLICHT	30	286	.	.	60	60	.	378	52
54518 BERGWEILER	75	521	22	25	.	.	.	687	108
54470 BERNKASTEL-KUES,ST.	284	3 987	515	228	253	235	64	4 816	567
54533 BETTENFELD	37	377	13	19	.	.	.	544	95
54518 BINSFELD	52	604	48	54	.	.	.	753	115
54472 BRAUNEBERG	65	707	30	24	.	.	.	994	119
54426 BREIT	9	167	.	.	37	37	.	213	16
54518 BRUCH	42	272	.	.	31	31	.	349	52
54426 BUEDLICH	15	128	.	.	34	34	.	182	29
56843 BURG/MOSEL	22	232	9	.	84	84	.	345	45
54472 BURGEN	27	352	13	31	.	.	.	504	76
54424 BURTSCHIED	8	86	.	.	27	27	.	123	15
54411 DEUSELBACH	24	179	8	.	36	36	.	248	34
54426 DHRONECKEN	6	68	.	.	.	.	.	87	18
54538 DIFENBACH	8	52	.	.	.	.	.	68	.
54533 DIERFELD	.	5	.	.	.	.	.	15	.
54523 DIERSCHIED	12	92	.	.	18	17	.	129	18
54518 DODENBURG	8	60	4	.	11	11	.	79	13
54518 DREIS	66	801	41	38	58	55	.	963	127
54531 ECKFELD	24	204	5	.	52	52	.	289	45
54533 EISENSCHMITT	17	177	7	12	22	22	.	228	24
56850 ENKIRCH	132	938	62	26	.	.	.	1 348	125
54492 ERDEN	23	243	8	11	71	71	.	348	39
54518 ESCH	36	270	25	36	16	15	13	371	84
54424 ETGERT	.	41	.	.	23	23	.	68	8
54516 FLUSSBACH	50	281	.	.	35	33	.	375	50
54424 GIELERT	7	93	.	.	21	21	.	129	22
54533 GIPPERATH	24	153	4	.	18	18	.	201	16
54518 GLADBACH	33	227	5	.	13	13	.	274	41
54472 GORNHAUSEN	6	131	.	.	40	40	.	181	34
54470 GRAACH AN DER MOSEL	51	383	14	.	102	102	.	539	70
54426 GRAEFENDHRON	11	73	.	.	20	20	.	104	16
54533 GREIMERATH	13	146	8	.	.	.	.	168	27
54534 GROSSLITNGEN	41	603	31	38	30	30	.	712	121
54533 HASBORN	27	309	4	.	26	26	.	368	61
54518 HECKENMUENSTER	7	70	.	.	11	11	.	89	18
54426 HEIDENBURG	53	422	15	19	.	.	.	541	74
54518 HEIDWEILER	.	101	.	.	48	48	.	153	23
54523 HETZERATH	110	1 197	42	53	.	.	.	1 431	211

(Fortsetzung): Bestand an Kraftfahrzeugen und Kraftfahrzeuganhängern am 1. Januar 2009 nach Zulassungsbezirken und Gemeinden mit vorangestellter Postleitzahl

Zulassungsbezirk mit Unterscheidungskennzeichen Plz Gemeinde	Kraft- räder	Personenkraftwagen		Last- kraft- wagen	Zugmaschinen		Sonstige Kfz einschl. Kraftomni- busse	Kraft- fahrzeuge insge- samt	Kraft- fahr- zeug- anhänger
		ins- gesamt	darunter gewerb- liche Halter		ins- gesamt	dar. land-/ forstwirt- schaftliche Zugma- schinen			
54426 HILSCHEID	16	169	.	12	.	.	.	222	33
54472 HOCHSCHEID	21	183	29	.	41	28	.	252	46
54538 HONTHEIM	68	477	6	27	92	92	.	664	117
54497 HORATH	34	281	61	.	60	60	.	378	29
54518 HUPPERATH	56	352	8	.	35	35	.	452	63
54426 IMMERT	9	102	.	.	17	17	.	133	15
56843 IRMENACH	49	454	12	.	98	98	.	612	94
54534 KARL	9	110	.	.	23	23	.	145	30
54518 KESTEN	23	224	9	.	90	90	.	346	52
54538 KINDERBEUERN	35	629	39	42	69	69	13	788	120
54538 KINHEIM	35	491	16	21	91	91	.	638	77
54524 KLAUSEN	85	787	29	53	.	.	.	979	190
54483 KLEINICH	54	442	14	22	.	.	.	628	111
54472 KOMMEN	17	165	9	11	22	22	.	215	32
54536 KROEV	108	1 311	71	72	313	312	26	1 830	208
54526 LANDSCHEID	126	1 275	128	68	102	102	31	1 602	246
54533 LAUFELD	20	331	66	31	.	.	.	423	60
54470 LIESER	72	700	21	35	148	148	.	955	119
54492 LOESNICH	22	237	9	.	52	52	.	323	69
56843 LOETZBEUREN	46	285	4	.	45	45	.	381	60
54472 LONGKAMP	63	676	13	24	.	.	.	855	162
54424 LUECKENBURG	11	55	.	.	.	.	.	80	13
54426 MALBORN	104	784	14	47	.	.	.	1 023	147
54531 MÄNDERSCHEID	69	721	34	45	51	49	18	904	138
54484 MARING NOVIAND	86	907	31	39	.	.	.	1 172	137
54531 MEERFELD	27	170	5	.	49	49	.	250	28
54426 MERSCHBACH	.	42	.	.	12	12	.	63	7
54518 MINDERLITTEGEN	29	389	6	.	29	29	.	452	79
54518 MINHEIM	26	268	10	.	112	112	.	408	51
54472 MONZELFELD	76	767	50	27	.	.	.	961	120
54497 MORBACH	600	5 998	345	290	696	660	58	7 642	1 165
54486 MUELHEIM MOSEL	58	681	143	102	64	54	15	920	174
54534 MUSWEILER	4	37	.	.	22	22	.	65	8
54347 NEUMAGEN-DHRON	164	1 341	73	74	302	293	18	1 899	287
54426 NEUNKIRCHEN	14	91	.	.	24	24	.	133	29
54533 NIEDEROEFFLINGEN	24	256	14	.	40	40	.	336	51
54533 NIEDERSCHWEIDWEILER	11	163	9	.	29	29	.	209	29
54518 NIERSBACH	48	426	47	47	.	.	.	598	100
54533 OBEROEFFLINGEN	15	151	5	.	39	39	.	215	31
54533 OBERSCHWEIDWEILER	14	106	.	.	18	18	.	143	27
54518 OSANN-MONZEL	97	1 000	73	41	.	.	.	1 385	195
54531 PANTENBURG	12	142	5	.	26	26	.	186	25
54498 PIESPORT	139	1 214	44	53	.	.	.	1 748	180
54518 PLATTEN	50	554	14	31	.	.	.	732	100
54518 PLEIN	47	404	17	.	35	35	.	495	75
56861 REIL	82	619	13	24	152	152	.	877	100
54518 RIVENICH	48	462	41	55	102	96	44	711	109
54411 RORODT	4	30	.	.	12	12	.	47	8
54528 SALMTAL	132	1 349	66	100	97	94	13	1 691	250
54534 SCHLADT	4	76	.	.	19	19	.	104	18
54426 SCHOENBERG	49	140	.	.	46	46	.	239	31
54533 SCHWARZENBORN	.	44	.	.	.	.	.	57	15
54518 SEHLEM	65	519	27	42	.	.	.	708	167
56843 STARKENBURG	20	144	10	.	40	40	.	214	30
54426 TALLING	9	117	.	.	13	13	.	147	22
54424 THALFANG	95	1 088	180	82	84	77	43	1 392	182
56841 TRABEN TRARBACH,ST.	277	3 022	282	249	289	249	34	3 871	560
54349 TRITTENHEIM	73	696	49	36	.	.	.	1 025	149
54539 UERZIG	49	562	36	42	93	93	.	746	101
54472 VELDENZ	50	529	26	11	.	.	.	702	74
54531 WALLSCHEID	19	207	23	12	24	24	.	262	36
54533 WILLWERSCHIED	9	51	6	.	20	20	.	81	9
54487 WINTRICH	50	560	12	23	.	.	.	818	88
54516 WITTLICH,ST.	714	9 448	1 337	654	306	260	119	11 241	1 295
54492 ZELTINGEN-RACHTIG	98	1 337	107	80	.	.	.	1 728	236
ZUSAMMEN	6 284	64 823	4 797	3 614	8 613	8 353	625	83 959	11 682
BIT - EIFELKREIS BITBURG-PRUEM (07232)									
54689 AFFLER	8	21	.	.	17	17	.	47	5
54668 ALSDORF	29	241	.	.	29	29	.	303	44
54636 ALTSCHIED	4	52	.	.	26	26	.	85	13
54675 AMMELDINGEN A D OUR	.	12	.	.	12	12	.	25	4
54673 AMMELDINGEN B NEUERB.	10	104	.	.	28	28	.	148	24
54687 ARZFELD	82	775	76	63	113	113	30	1 063	194
54664 AUW AN DER KYLL	8	69	4	.	.	.	.	82	11
54597 AUW BEI PRUEM	48	384	50	80	.	.	.	714	196
54657 BADEM	62	629	27	54	.	.	.	815	136
54597 BALESFELD	9	111	5	.	17	17	.	142	24
54673 BAULER	4	32	.	.	25	25	.	62	13
54636 BAUSTERT	38	290	23	.	46	46	.	395	51
54662 BEILINGEN	20	226	5	.	31	31	.	285	36
54673 BERKOTH	7	54	.	.	31	31	.	92	11
54673 BERSCHIED	7	36	.	.	27	27	.	71	9
54646 BETTINGEN	44	561	13	26	.	.	.	680	84
54636 BICKENDORF	27	289	12	16	38	31	.	370	53
54636 BIEERSDORF AM SEE	19	267	10	15	26	26	.	327	38
54675 BIESDORF	12	142	14	.	34	34	.	189	32
54634 BIRTLINGEN	.	35	.	.	20	16	.	63	30

RP

(Fortsetzung): Bestand an Kraftfahrzeugen und Kraftfahrzeuganhängern am 1. Januar 2009 nach Zulassungsbezirken und Gemeinden mit vorangestellter Postleitzahl

Zulassungsbezirk mit Unterscheidungskennzeichen Plz Gemeinde	Kraft- räder	Personenkraftwagen		Last- kraft- wagen	Zugmaschinen		Sonstige Kfz einschl. Kraftomni- busse	Kraft- fahrzeuge insge- samt	Kraft- fahr- zeug- anhänger
		ins- gesamt	darunter gewerb- liche Halter		ins- gesamt	dar. land-/ forstwirt- schaftliche Zugma- schinen			
54634 BITBURG,ST.	586	7 690	1 663	678	298	258	141	9 393	1 381
54608 BLEIALF	70	677	56	38	.	.	.	865	148
54669 BOLLENDORF	80	858	41	39	44	44	.	1 021	134
54608 BRANDSCHEID	21	197	9	12	.	.	.	344	71
54636 BRECHT	20	156	.	.	32	32	.	219	30
54646 BRIMINGEN	7	48	.	.	23	23	.	84	11
54608 BUCHET	12	155	.	.	42	42	.	219	33
54610 BUEDESHEIM	61	349	6	13	.	.	.	499	82
54597 BURBACH	43	389	24	22	62	62	.	516	84
54646 BURG	.	18	.	.	14	14	.	34	.
54619 DACKSCHEID	7	91	.	.	23	23	.	128	30
54636 DAHLEM	13	166	4	.	11	11	.	199	28
54689 DAHNEN	22	188	.	.	75	75	.	291	47
54689 DALEIDEN	45	496	29	29	.	.	.	649	113
54689 DASBURG	9	120	4	19	.	.	.	162	25
54673 DAUWELSHAUSEN	4	59	.	.	16	16	.	80	10
54614 DINGDORF	11	60	5	.	28	28	.	107	25
54636 DOCKENDORF	16	121	7	.	30	30	.	174	31
54647 DUDELDOF	56	526	39	33	.	.	.	689	119
54668 ECHTERNACHERBRUECK	20	316	6	15	.	.	.	359	53
54636 ECHTERSCHAUSEN	11	58	.	.	.	.	.	86	10
54636 EHLENZ	35	265	.	12	53	53	.	365	54
54649 EILSCHEID	.	21	.	.	12	12	.	37	7
54298 EISENACH	37	240	.	.	70	70	.	353	42
54673 EMMELBAUM	4	42	.	.	14	14	.	60	6
54646 ENZEN	5	24	.	.	13	13	.	42	9
54668 ERNZEN	33	225	5	11	60	57	.	329	73
54619 ESCHFELD	21	94	.	.	45	45	.	166	27
54636 ESSLINGEN	10	58	5	11	.	.	.	99	34
54655 ETTELDORF	.	18	.	.	15	15	.	34	5
54597 EUSCHEID	7	77	.	.	19	19	.	112	24
54636 FEILSDORF	.	17	.	.	.	.	.	28	.
54668 FERSCHWEILER	45	482	8	17	49	49	.	593	85
54597 FEUERSCHEID	15	199	7	.	50	50	.	270	40
54675 FISCHBACH-OBERRADEN	.	36	.	.	17	17	.	58	10
54597 FLERINGEN	24	206	11	17	59	59	.	306	42
54636 FLIESSEM	49	435	21	23	.	.	.	564	81
54675 GEICHLINGEN	18	234	12	.	50	50	.	310	41
54673 GEMUEND	5	21	.	.	17	17	.	45	14
54675 GENTINGEN	.	35	.	.	19	19	.	58	6
54614 GIESDORF	6	64	5	19	23	23	.	112	51
54298 GILZEM	24	256	7	18	33	33	.	331	37
54657 GINDORF	18	207	18	20	.	.	.	276	51
54595 GONDENBRETT	38	291	5	14	.	.	.	412	72
54647 GONDORF	12	161	7	.	35	35	.	213	31
54533 GRANSDORF	26	185	5	.	66	66	.	284	39
54619 GROSSKAMPFENBERG	14	109	4	.	43	42	.	172	23
54608 GROSSLANGENFELD	8	73	.	.	.	.	.	107	13
54597 HABSCHIED	35	311	22	34	121	121	19	520	78
54646 HALSDORF	13	54	.	.	21	21	.	96	13
54636 HAMM	.	14	.	.	.	.	.	21	.
54597 HARGARTEN	4	63	.	.	15	15	.	86	13
54617 HARSPILT	8	46	.	.	28	28	.	86	7
54619 HECKHUSCHIED	8	93	.	.	44	44	.	148	22
54673 HEILBACH	8	74	.	.	43	43	.	125	26
54636 HEILENBACH	5	62	.	.	22	22	.	89	9
54614 HEISDORF	8	72	.	.	.	.	.	91	14
54673 HERBSTMUEHLE	.	22	.	.	.	.	.	30	11
54662 HERFORST	75	631	30	31	.	.	.	793	128
54597 HERSDORF	30	229	12	16	79	79	.	354	87
54619 HERZFELD	.	18	.	.	17	17	.	43	8
54646 HISEL	.	10	.	.	.	.	.	17	.
54668 HOLSTHUM	56	356	9	12	45	45	.	469	79
54675 HOMMERDINGEN	.	30	.	.	15	15	.	48	7
54664 HOSTEN	21	113	.	.	39	39	.	176	23
54673 HUETTEN	.	32	.	.	14	14	.	49	13
54636 HUETTERSCHIED	12	113	.	.	18	18	.	148	16
54636 HUETTINGEN A D KYLL	17	184	.	.	15	15	.	217	27
54675 HUETTINGEN B LAHR	4	76	.	.	.	.	.	116	12
54636 IDENHEIM	27	260	.	16	67	65	.	370	51
54636 IDESHEIM	33	241	.	.	70	70	.	348	41
54636 INGENDORF	12	122	.	.	29	29	.	164	35
54666 IRREL	82	771	61	71	41	40	13	978	130
54689 IRRHAUSEN	15	146	35	23	.	.	.	228	62
54689 JUCKEN	11	114	6	.	27	27	.	157	25
54673 KARLSHAUSEN	27	226	10	16	.	.	.	308	60
54668 KASCHENBACH	9	30	.	.	.	.	.	51	7
54673 KEPPESHAUSEN	.	12	.	.	.	.	.	18	.
54619 KESFELD	6	55	.	.	17	17	.	79	13
54689 KICKESHAUSEN	6	22	.	.	12	12	.	41	8
54597 KINZENBURG	.	33	.	.	14	14	.	50	4
54597 KLEINLANGENFELD	12	77	5	.	31	31	.	125	27
54675 KOERPERICH	52	582	14	31	.	.	.	762	115
54673 KOXHAUSEN	4	67	.	.	20	20	.	94	8
54673 KRAUTSCHEID,EIFEL	18	157	9	.	46	46	.	231	40
54675 KRUCHTEN	27	229	8	.	61	47	.	323	94
54655 KYLLBURG,ST.	42	536	34	22	16	12	16	632	64
54655 KYLLBURGWEILER	4	57	.	.	27	27	.	88	7
54675 LAHR	21	127	.	.	29	29	.	183	20

(Fortsetzung): Bestand an Kraftfahrzeugen und Kraftfahrzeuganhängern am 1. Januar 2009 nach Zulassungsbezirken und Gemeinden mit vorangestellter Postleitzahl

Zulassungsbezirk mit Unterscheidungskennzeichen Plz Gemeinde	Kraft- räder	Personenkraftwagen		Last- kraft- wagen	Zugmaschinen		Sonstige Kfz einschl. Kraftomni- busse	Kraft- fahrzeuge insge- samt	Kraft- fahr- zeug- anhänger
		ins- gesamt	darunter gewerb- liche Halter		ins- gesamt	dar. land-/ forstwirt- schaftliche Zugma- schinen			
54649 LAMBERTSBERG	30	201	4	11	40	30	-	282	64
54597 LASCHIED	10	52	.	.	.	.	.	85	14
54612 LASEL	20	176	7	.	43	43	.	246	45
54649 LAUPERATH	9	67	4	.	44	44	.	123	21
54619 LEIDENBORN	8	102	10	.	40	40	.	160	21
54673 LEIMBACH	7	33	-	.	17	16	.	59	14
54619 LICHTENBORN	16	195	6	.	66	66	.	289	51
54597 LIERFELD	6	43	.	.	.	.	.	60	9
54636 LIESSEM	11	52	.	.	11	11	.	75	9
54597 LUENEBACH	38	319	16	33	44	43	32	466	108
54617 LUETZKAMPEN	28	225	14	18	.	.	.	332	53
54655 MALBERG	52	330	.	.	34	34	.	420	47
54655 MALBERGWEICH	32	236	31	13	.	.	.	329	34
54649 MANDERSCHIED	.	37	.	.	17	17	.	57	13
54597 MASTHORN	9	34	-	.	31	31	.	75	17
54597 MATZERATH	4	32	.	.	28	28	.	64	11
54649 MAUEL	11	47	.	.	19	19	.	77	10
54636 MECKEL	30	222	.	.	43	43	.	301	46
54310 MENNINGEN	9	100	.	.	27	27	.	139	24
54597 MERLSCHIED	.	25	.	.	.	.	.	44	10
54636 MESSERICH	25	302	10	.	27	27	.	363	55
54675 METTENDORF	79	647	41	42	.	.	.	863	146
54634 METTERICH	24	282	12	29	.	.	.	401	78
54310 MINDEN	26	135	.	.	20	20	.	182	27
54636 MUELBACH	6	64	.	.	.	.	.	78	16
54608 MUETZENICH	5	71	.	.	33	33	.	113	23
54673 MUXERATH	5	34	-	.	16	16	.	56	13
54673 NASINGEN	.	28	-	.	18	18	.	48	8
54636 NATTENHEIM	31	273	5	11	.	.	.	380	66
54657 NEIDENBACH	64	501	7	22	.	.	.	658	87
54597 NEUENDORF	8	65	-	.	24	24	.	164	12
54673 NEUERBURG.ST.	44	765	53	37	18	18	12	876	103
54597 NEUHEILENBACH	19	149	-	.	21	21	.	197	44
54675 NIEDERGECKLER	4	30	-	.	.	.	.	45	8
54614 NIEDERLAUCH	.	25	-	.	.	.	.	38	7
54649 NIEDERPIERSCHIED	.	15	-	.	.	.	.	25	.
54675 NIEDERRADEN	.	25	-	.	.	.	.	42	8
54634 NIEDERSTEDEM	20	129	-	.	33	33	.	189	28
54636 NIEDERWEILER	4	52	.	.	36	36	.	92	12
54668 NIEDERWEIS	14	134	.	.	41	41	.	199	41
54646 NIEHL	5	44	.	.	18	18	.	73	11
54612 NIMSHUSCHIED	26	180	4	13	31	31	.	250	44
54614 NIMSREULAND	12	59	-	.	18	18	.	93	9
54675 NUSBAUM	32	287	7	15	78	75	.	412	64
54675 OBERGECKLER	11	81	-	.	35	35	.	134	22
54533 OBERKAIL	49	343	15	15	.	.	.	469	75
54608 OBERLASCHIED	4	80	.	.	45	45	.	135	24
54614 OBERLAUCH	5	35	.	.	34	34	.	75	10
54636 OBERPIERSCHIED	24	196	.	.	69	69	.	294	34
54634 OBERSTEDEM	.	46	-	.	38	38	.	90	17
54636 OBERWEILER	11	91	5	.	20	20	.	127	28
54636 OBERWEIS	36	299	10	.	34	34	.	378	44
54689 OLMSCHEID	15	90	4	.	27	27	.	137	24
54646 OLSDORF	8	52	-	.	29	29	.	89	12
54597 OLZHEIM	28	321	25	13	.	.	.	435	58
54298 ORENHOFEN	59	733	26	29	.	.	.	910	127
54595 ORLENBACH	13	125	4	.	18	18	.	161	37
54655 ORSFELD	8	85	5	.	28	28	.	125	23
54668 PEFFINGEN	15	137	6	.	30	30	.	189	29
54662 PHILIPPSHEIM	13	64	.	.	.	.	.	87	8
54647 PICKLIESSEM	18	160	6	.	59	59	.	244	48
54649 PINTESFELD	4	20	-	.	15	15	.	40	5
54595 PITTENBACH	8	63	-	.	23	23	.	94	9
54673 PLASCHIED	9	55	5	.	15	15	.	83	13
54597 PLUETSCHIED	23	192	4	15	.	.	.	295	49
54689 PREISCHIED	8	100	-	.	33	32	.	142	17
54664 PREIST	36	379	.	.	58	58	.	481	72
54597 PRONSFELD	59	608	60	61	.	.	.	864	227
54595 PRUEM.ST.	278	3 075	479	171	152	147	158	3 834	501
54668 PRUEMZURLAY	47	294	6	13	15	15	-	369	53
54619 REIFF	.	20	-	.	18	18	.	49	.
54689 REIPELDINGEN	9	47	.	.	14	14	.	63	17
54636 RITTERSDORF	82	791	49	49	.	.	.	1 037	155
54673 RODERSHAUSEN	7	97	.	.	21	21	.	133	20
54636 ROEHL	26	284	27	19	51	49	.	380	53
54597 ROMMERSHEIM	32	382	18	17	.	.	.	515	70
54619 ROSCHIED	.	47	-	.	25	25	.	76	10
54675 ROTH AN DER OUR	11	93	-	.	15	15	.	120	19
54597 ROTH BEI PRUEM	22	219	20	22	.	.	.	324	53
54668 SCHANKWEILER	21	113	-	.	37	37	.	173	20
54636 SCHARFBILLIG	8	51	-	.	23	23	.	88	15
54673 SCHEITENKORB	.	22	-	.	19	19	.	42	10
54673 SCHEUERN	.	40	-	.	25	25	.	68	12
54636 SCHLEID	23	218	.	.	64	64	.	308	47
54614 SCHOENECKEN	115	837	75	65	81	78	11	1 109	185
54597 SCHWIRZHEIM	47	234	-	15	.	.	.	371	56
54636 SEFFERN	13	191	-	.	17	17	.	227	35
54636 SEFFERWEICH	23	148	-	.	44	44	.	225	49
54655 SEINSFELD	16	95	-	.	31	31	.	146	26

RP

(Fortsetzung): Bestand an Kraftfahrzeugen und Kraftfahrzeuganhängern am 1. Januar 2009 nach Zulassungsbezirken und Gemeinden mit vorangestellter Postleitzahl

Zulassungsbezirk mit Unterscheidungskennzeichen Plz Gemeinde	Kraft- räder	Personenkraftwagen		Last- kraft- wagen	Zugmaschinen		Sonstige Kfz einschl. Kraftomni- busse	Kraft- fahrzeuge insge- samt	Kraft- fahr- zeug- anhänger
		ins- gesamt	darunter gewerb- liche Halter		ins- gesamt	dar. land-/ forstwirt- schaftliche Zugma- schinen			
54597 SEIWERATH	16	90	6	.	23	23	.	139	37
54608 SELLERICH	30	187	13	19	.	.	.	333	65
54619 SENGERICH	.	13	-	-	.	.	-	20	5
54617 SEVENIG (OUR)	.	34	-	-	21	21	-	59	11
54673 SEVENIG BEI NEUERBURG	.	28	-	-	.	.	-	38	8
54675 SINSPELT	29	278	5	20	.	.	.	346	47
54529 SPANGDAHLEM	36	448	15	23	62	62	.	569	78
54662 SPEICHER	158	1 652	188	124	48	47	20	2 002	250
54655 ST THOMAS	24	136	.	.	27	27	.	189	18
54655 STEINBORN	26	140	.	.	50	50	.	221	41
54646 STOCKEM	7	55	.	.	24	24	.	87	16
54597 STRICKSCHEID	.	23	.	-	.	.	-	35	6
54636 SUELM	19	261	6	13	36	36	.	329	37
54636 TRIMPORT	27	191	.	-	35	35	.	258	35
54689 UEBEREISENBACH	.	34	-	-	.	.	-	45	10
54619 UETTFELD	24	271	9	.	101	101	.	403	70
54673 UPPERSHAUSEN	.	50	-	-	17	17	-	73	9
54655 USCH	5	36	.	-	.	.	-	50	6
54675 UTSCHIED	41	304	7	.	47	47	.	395	66
54673 WALDHOF FALKENSTEIN	.	26	-	-	.	.	-	33	9
54675 WALLENDORF	18	196	.	-	14	14	.	231	38
54597 WALLERSHEIM	63	418	17	38	.	.	.	620	95
54595 WATZERATH	35	247	4	.	45	45	.	332	41
54612 WAWERN	19	170	.	-	40	40	.	233	49
54649 WAXWEILER	67	538	38	20	.	.	.	658	76
54636 WEIDINGEN	20	107	.	-	29	29	.	165	29
54595 WEINSHEIM	76	674	80	96	.	.	.	972	185
54646 WETTLINGEN	4	28	.	-	14	14	.	47	8
54636 WIERSDORF	28	128	4	.	26	26	.	185	16
54655 WILSECKER	13	100	.	-	37	37	.	152	29
54614 WINRINGEN	4	36	-	-	22	22	.	66	20
54608 WINTERSCHIED	12	93	-	-	40	39	.	148	26
54616 WINTERSPELT	42	479	11	34	.	.	.	701	133
54636 WISSMANNSDORF	47	487	29	32	.	.	.	639	127
54636 WOLSFELD	59	434	13	25	.	.	.	564	114
54655 ZENDSCHEID	9	79	4	.	23	23	.	114	12
54673 ZWEIFELSCHEID	6	35	.	-	14	14	.	57	10
ZUSAMMEN	5 779	54 593	4 159	3 294	9 152	8 922	709	73 527	11 593
DAU - VULKANEIFEL (07233)									
56769 ARBACH	19	93	-	-	32	32	.	147	17
54578 BASBERG	.	40	-	-	.	.	-	57	12
54552 BEINHAUSEN	9	46	-	-	.	.	-	67	13
56769 BEREBORN	14	59	-	-	27	27	.	106	22
56766 BERENBACH	13	100	4	.	26	20	.	142	32
54570 BERLINGEN	12	135	5	.	35	35	.	187	29
54578 BERNDORF	31	314	4	.	37	36	.	386	69
54570 BETTELDORF	20	161	5	.	34	34	.	224	26
54587 BIRGEL	35	275	18	.	25	25	.	343	64
54574 BIRRESBORN	70	638	22	32	38	38	13	791	122
54570 BLECKHAUSEN	36	198	.	-	46	46	.	282	59
53539 BODENBACH	17	139	4	.	42	41	.	209	31
53539 BONGARD	11	170	.	-	57	57	.	242	29
53539 BORLER	6	62	-	-	23	23	-	91	17
54552 BOXBERG	20	127	.	-	34	34	.	185	27
54552 BROCKSCHEID	9	124	.	-	.	.	-	150	20
53539 BRUECKTAL	11	50	.	-	15	15	.	83	12
54552 DARSCHIED	81	495	21	28	31	31	.	635	81
54550 DAUN,ST.	451	4 586	514	237	231	228	89	5 594	685
54552 DEMERATH	35	183	4	.	41	41	.	263	51
54570 DENSBORN	32	322	40	24	.	.	.	415	53
54570 DEUESFELD	37	246	6	25	.	.	.	361	48
54552 DOCKWEILER	54	380	20	38	.	.	.	519	137
54576 DOHM-LAMMERSDORF	11	101	8	.	26	26	.	144	27
53520 DREES	14	88	.	-	37	37	.	154	19
54552 DREIS-BRUECK	88	550	25	24	.	.	.	755	128
54597 DUPPACH	20	157	.	-	70	70	.	256	33
54552 ELLSCHEID	26	160	4	11	.	.	.	245	42
54585 ESCH	25	266	.	-	51	51	.	346	60
54584 FEUSDORF	29	327	.	-	27	27	.	386	53
54552 GEFELL	8	54	.	-	12	12	.	76	4
53539 GELENBERG	6	53	.	-	19	19	.	81	12
54568 GEROLSTEIN,ST.	420	4 066	408	373	281	271	46	5 186	716
54558 GILLENFELD	113	791	20	71	.	.	.	1 086	202
54584 GOENNERSDORF	39	293	24	14	.	.	.	368	62
56767 GUNDERATH	9	54	.	-	15	15	.	88	16
54611 HALLSCHLAG	31	276	5	11	.	.	.	371	78
54576 HILLESHEIM,ST.	145	1 686	114	136	91	85	29	2 087	350
54570 HINTERWEILER	19	129	4	.	28	28	.	178	29
56767 HOECHSTBERG	22	215	7	15	.	.	.	301	51
54552 HOERSCHIED	7	66	-	-	21	21	.	97	15
54552 HOERSCHHAUSEN	15	95	-	-	19	19	.	132	27
54570 HOHENFELS-ESSINGEN	17	180	.	-	38	38	.	239	37
56766 HORPERATH	13	61	-	-	19	19	.	95	17
54552 IMMERATH	11	150	-	-	34	34	.	201	26
54584 JUKERATH	73	862	105	71	39	39	43	1 088	181
54570 KALENBORN-SCHUEERN	27	255	14	19	55	55	.	356	63
56767 KAPERICH	15	108	.	-	22	22	.	149	23



(Fortsetzung): Bestand an Kraftfahrzeugen und Kraftfahrzeuganhängern am 1. Januar 2009 nach Zulassungsbezirken und Gemeinden mit vorangestellter Postleitzahl

Zulassungsbezirk mit Unterscheidungskennzeichen Plz Gemeinde	Kraft- räder	Personenkraftwagen		Last- kraft- wagen	Zugmaschinen		Sonstige Kfz einschl. Kraftomni- busse	Kraft- fahrzeuge insge- samt	Kraft- fahr- zeug- anhänger
		ins- gesamt	darunter gewerb- liche Halter		ins- gesamt	dar. land-/ forstwirt- schaftliche Zugma- schinen			
54552 KATZWINKEL	15	86	7	.	24	24	.	128	24
53539 KELBERG	111	1 171	149	84	167	162	29	1 562	296
54578 KERPEN(EIFEL)	52	283	6	12	.	.	.	385	51
54589 KERSCHENBACH	18	103	.	.	30	28	.	160	22
54570 KIRCHWEILER	20	219	5	.	24	24	.	270	50
53539 KIRSBACH	12	61	.	.	24	24	.	98	15
56767 KOETTERICHEN	17	74	6	.	12	12	.	107	23
56767 KOLVERATH	9	61	.	.	39	36	.	110	17
54574 KOPP	23	117	.	.	34	34	.	181	34
54552 KRADENBACH	7	90	.	.	22	22	.	122	14
56767 LIRSTAL	16	146	4	15	.	.	.	239	52
54587 LISSENDORF	62	541	26	31	.	.	.	667	114
56769 MANNEBACH	24	156	.	.	52	52	.	240	32
54552 MEHREN	102	798	54	69	.	.	.	1 051	214
54570 MEISBURG	18	140	8	.	42	42	.	204	28
56767 MOSBRUCH	17	112	.	.	34	34	.	171	23
54558 MUECKELN	13	141	.	.	12	12	.	171	37
54570 MUERLENBACH	58	372	14	.	60	60	.	499	73
54552 NEICHEN	13	87	4	.	23	23	.	129	21
54552 NERDLEN	22	134	9	34	57	34	.	247	86
54570 NEROTH	50	502	15	23	50	49	.	625	99
54570 NIEDERSTADTFELD	50	272	7	18	41	41	.	381	57
56729 NITZ	5	43	9	.	18	18	.	67	6
54578 NOHN	32	252	15	14	48	47	19	365	82
54578 OBERBETTINGEN	35	386	9	.	31	31	.	461	71
54578 OBEREHE-STROHEICH	28	198	.	.	36	36	.	272	44
56767 OBERELZ	9	85	.	.	23	23	.	119	20
54570 OBERSTADTFELD	59	326	8	19	51	51	.	455	71
54597 ORMONT	34	236	20	29	.	.	.	372	70
54570 PELM	58	580	27	30	40	30	11	719	121
53539 REIMERATH	11	45	.	.	21	21	.	77	12
56769 RETTERATH	29	194	.	.	57	57	.	289	41
54597 REUTH	20	119	.	11	.	.	.	194	29
54570 ROCKESKYLL	18	160	10	.	22	22	.	210	37
54570 SALM	35	212	8	18	.	.	.	321	60
54552 SARMERSBACH	14	122	.	.	41	41	.	180	29
56767 SASSEN	9	53	.	.	22	22	.	86	15
54558 SAXLER	9	44	.	.	14	14	.	68	10
54552 SCHALKENMEHREN	45	344	18	17	.	.	.	437	80
54611 SCHEID	8	91	.	.	31	31	.	134	20
54552 SCHOENBACH	29	169	4	.	36	36	.	244	35
54586 SCHUELLER	15	162	4	.	20	20	.	201	24
54570 SCHUTZ	8	85	.	.	18	18	.	115	20
54589 STADTKYLL	72	807	49	48	90	68	26	1 043	233
54597 STEFFELN	50	353	9	.	118	116	.	529	71
54552 STEINEBERG	27	128	.	.	19	19	.	183	31
54552 STEININGEN	18	121	.	.	32	31	.	180	30
54558 STROHN	37	290	.	.	58	58	.	393	46
54552 STROTZBUESCH	18	212	.	.	42	41	.	288	40
54552 UDLER	30	175	.	.	39	39	.	247	29
54552 UEDERSDORF	59	638	10	20	70	70	.	787	149
56767 UERSFELD	42	450	40	14	67	60	.	573	117
56767 UESS	.	34	.	.	.	.	.	46	15
54579 UEXHEIM	91	840	35	53	160	153	19	1 163	217
54552 UTZERATH	12	104	5	.	26	26	.	145	15
54570 WALLENBORN	32	275	13	.	35	35	.	351	44
54578 WALSDORF	48	475	10	17	67	67	.	607	100
54570 WEIDENBACH	19	166	6	14	31	28	.	230	38
53539 WELCHERATH	14	77	.	.	.	.	.	107	17
54578 WIESBAUM	50	404	60	38	.	.	.	583	97
54558 WINKEL (EIFEL)	12	98	.	.	26	26	.	137	18
ZUSAMMEN	4 103	35 205	2 159	2 089	4 869	4 695	403	46 669	7 513
FT - FRANKENTHAL(PFALZ),STADT (07311)									
67227 FRANKENTHAL PFALZ	1 803	23 294	2 313	1 019	465	329	202	26 783	2 026
ZUSAMMEN	1 803	23 294	2 313	1 019	465	329	202	26 783	2 026
KL - KAISERSLAUTERN,STADT (07312)									
67655 KAISERSLAUTERN	3 240	46 557	6 656	2 609	330	283	518	53 254	3 978
ZUSAMMEN	3 240	46 557	6 656	2 609	330	283	518	53 254	3 978
LD - LANDAU I.D.PFALZ,STADT (07313)									
76829 LANDAU I.D.PF.	1 767	22 726	2 319	1 104	874	809	167	26 638	2 443
ZUSAMMEN	1 767	22 726	2 319	1 104	874	809	167	26 638	2 443
LU - LUDWIGSHAFEN A.RH.,STADT (07314)									
67059 LUDWIGSHAFEN A.RH.	5 810	71 517	9 007	3 835	710	445	916	82 788	5 372
ZUSAMMEN	5 810	71 517	9 007	3 835	710	445	916	82 788	5 372
MZ - MAINZ,STADT (07315)									
55116 MAINZ	6 334	88 426	14 625	4 833	1 020	876	1 215	101 828	5 602
ZUSAMMEN	6 334	88 426	14 625	4 833	1 020	876	1 215	101 828	5 602

RP

(Fortsetzung): Bestand an Kraftfahrzeugen und Kraftfahrzeuganhängern am 1. Januar 2009 nach Zulassungsbezirken und Gemeinden mit vorangestellter Postleitzahl

Zulassungsbezirk mit Unterscheidungskennzeichen Plz Gemeinde	Kraft- räder	Personenkraftwagen		Last- kraft- wagen	Zugmaschinen		Sonstige Kfz einschl. Kraftomni- busse	Kraft- fahrzeuge insge- samt	Kraft- fahr- zeug- anhänger
		ins- gesamt	darunter gewerb- liche Halter		ins- gesamt	dar. land-/ forstwirt- schaftliche Zugma- schinen			
	1	2	3	4	5	6	7	8	9
NW - NEUSTADT A.D.WSTR.,STADT (07316) 67433 NEUSTADT A D WEINSTR.	2 317	28 921	3 196	1 568	1 161	1 072	192	34 159	3 017
ZUSAMMEN	2 317	28 921	3 196	1 568	1 161	1 072	192	34 159	3 017
PS - PIRMASENS,STADT (07317) 66953 PIRMASENS	1 521	21 666	2 748	1 206	308	262	225	24 926	2 569
ZUSAMMEN	1 521	21 666	2 748	1 206	308	262	225	24 926	2 569
SP - SPEYER,STADT (07318) 67346 SPEYER	2 153	25 765	3 075	1 670	290	174	302	30 180	2 609
ZUSAMMEN	2 153	25 765	3 075	1 670	290	174	302	30 180	2 609
WO - WORMS,STADT (07319) 67547 WORMS	3 494	39 480	4 017	2 060	1 178	921	221	46 433	4 661
ZUSAMMEN	3 494	39 480	4 017	2 060	1 178	921	221	46 433	4 661
ZW - ZWEIBRUECKEN,STADT (07320) 66482 ZWEIBRUECKEN	1 606	19 181	1 638	950	393	332	175	22 305	2 530
ZUSAMMEN	1 606	19 181	1 638	950	393	332	175	22 305	2 530
AZ - ALZEY-WORMS (07331)									
55234 ALBIG	94	939	35	43	.	.	.	1 196	127
67577 ALSHEIM	192	1 429	37	55	.	.	.	1 807	204
55232 ALZEY,ST.	751	10 149	1 877	543	420	383	155	12 018	1 147
55288 ARMSHEIM	160	1 434	56	61	.	.	.	1 782	221
55234 BECHENHEIM	26	289	.	.	34	34	.	357	40
67595 BECHTHEIM	146	1 028	52	56	.	.	.	1 405	185
55234 BECHTOLSHEIM	113	949	50	37	.	.	.	1 216	150
67593 BERMERSHEIM	34	207	7	11	52	52	.	304	31
55234 BERMERSHEIM VOR DER HOEHE	32	257	8	.	33	33	.	333	33
55234 BIEBELNHEIM	56	445	22	30	.	.	.	622	66
55237 BORNHEIM	62	536	73	14	.	.	.	646	77
55234 DINTESHEIM	12	101	12	.	17	17	.	136	36
67596 DITTELSHEIM HESSLOCH	158	1 268	45	27	.	.	.	1 654	214
55599 ECKELSHEIM	31	283	7	11	74	74	.	399	54
67575 EICH	248	1 885	58	85	.	.	.	2 411	338
55232 ENSHEIM	20	256	6	.	66	66	.	350	35
55234 EPPELSHEIM	113	740	8	17	.	.	.	957	126
55234 ERBES-BUEDESHEIM	96	798	35	34	.	.	.	999	119
55234 ESSELBORN	35	237	.	.	27	.	.	299	34
67592 FLOERSHEIM DALSHHEIM	192	1 732	110	75	.	.	.	2 210	264
55234 FLOMBORN	82	563	15	15	.	.	.	720	74
55237 FLONHEIM	213	1 574	86	80	.	.	.	2 076	266
55234 FRAMERSHEIM	94	999	47	50	.	.	.	1 288	178
55234 FREIMERSHEIM	28	405	25	19	.	.	.	498	46
67596 FRETENHEIM	39	187	.	.	30	30	.	266	43
55288 GABSHEIM	43	438	8	13	.	.	.	586	61
55599 GAU-BICKELHEIM	115	1 216	61	75	.	.	.	1 588	169
55234 GAU-HEPPENHEIM	37	332	9	.	70	70	.	448	45
55239 GAU-ODERNHEIM	244	2 165	102	74	.	.	.	2 697	252
55578 GAU-WEINHEIM	38	381	4	.	63	63	.	486	59
67578 GIMBSHEIM	217	1 718	39	61	.	.	.	2 231	317
55597 GUMBSHEIM	34	349	11	22	53	52	.	458	65
67598 GUNDERSHEIM	136	985	32	25	166	166	.	1 312	174
67599 GUNDHEIM	63	608	47	28	.	.	.	798	95
67580 HAMM AM RHEIN	182	1 259	18	28	.	.	.	1 553	183
55234 HANGEN WEISHEIM	31	271	12	18	.	.	.	382	47
55234 HOCHBORN	21	286	7	.	58	58	.	377	51
67591 HOHEN SUELZEN	67	394	27	13	.	.	.	534	56
55234 KETTENHEIM	31	187	.	.	57	57	.	285	33
55237 LONSHEIM	32	398	73	33	89	80	13	565	80
67294 MAUCHENHEIM	40	565	13	15	111	111	.	731	115
67582 METTENHEIM	117	814	35	49	.	.	.	1 094	110
67591 MOELSHEIM	47	407	41	13	56	56	.	523	63
67591 MOERSTADT	101	583	43	43	78	76	.	805	120
67590 MONSHEIM	157	1 450	45	53	99	99	16	1 775	202
55234 MONZERNHEIM	71	412	20	18	93	93	.	594	85
55234 NACK	35	369	9	15	.	.	.	489	53
55234 NIEDER WIESEN	33	352	5	13	21	18	.	419	61
55234 OBER FLOERSHEIM	87	725	34	48	.	.	.	982	143
55234 OFFENHEIM	36	386	16	13	.	.	.	477	74
67591 OFFSTEIN	158	1 054	48	40	.	.	.	1 346	132
67574 OSTHOFEN,ST.	409	4 042	247	188	184	171	19	4 842	551
55288 PARTENHEIM	103	962	20	14	134	134	.	1 213	123
55291 SAULHEIM	378	3 831	127	484	.	.	.	5 027	445
55288 SCHORNSHEIM	141	1 016	49	34	.	.	.	1 286	131
55599 SIEFERSHEIM	85	742	14	20	.	.	.	942	91
55288 SPIESHEIM	77	613	18	21	.	.	.	807	91
55599 STEIN BOCKENHEIM	55	445	10	19	.	.	.	587	85
55286 SULZHEIM	94	655	30	23	76	76	.	848	70
55288 UDENHEIM	70	815	29	24	.	.	.	1 033	94
55578 VENDERSHEIM	36	361	9	13	.	.	.	473	51
67591 WACHENHEIM	42	459	14	26	57	57	.	584	43
55234 WAHLHEIM	37	357	11	19	.	.	.	452	53

(Fortsetzung): Bestand an Kraftfahrzeugen und Kraftfahrzeuganhängern am 1. Januar 2009 nach Zulassungsbezirken und Gemeinden mit vorangestellter Postleitzahl

Zulassungsbezirk mit Unterscheidungskennzeichen Plz Gemeinde	Kraft- räder	Personenkraftwagen		Last- kraft- wagen	Zugmaschinen		Sonstige Kfz einschl. Kraftomni- busse	Kraft- fahrzeuge insge- samt	Kraft- fahr- zeug- anhänger
		ins- gesamt	darunter gewerb- liche Halter		ins- gesamt	dar. land-/ forstwirt- schaftliche Zugma- schinen			
55578 WALLERTHEIM	123	1 020	51	50	.	.	.	1 284	137
55234 WENDELSHEIM	100	837	87	46	.	.	.	1 096	142
67593 WESTHOFEN	219	1 938	141	80	146	146	28	2 411	216
55597 WOELLSTEIN	238	2 419	198	161	90	90	26	2 934	307
55286 WOERRSTADT	395	4 332	437	274	169	146	45	5 215	549
55599 WONSHEIM	39	549	29	27	.	.	.	698	112
ZUSAMMEN	7 841	72 187	4 960	3 567	7 168	6 972	453	91 216	10 244
DÜW - BAD DUERKHEIM (07332)									
67317 ALTLEININGEN	128	1 118	46	39	.	.	.	1 321	179
67098 BAD DUERKHEIM,ST.	998	11 022	1 092	463	445	384	64	12 992	1 187
67271 BATTENBERG PFALZ	26	321	4	.	29	29	.	380	38
67281 BISSERSHEIM	29	298	22	16	55	55	.	398	42
67273 BOBENHEIM AM BERG	47	553	16	18	.	.	.	656	69
67278 BOCKENHEIM A D WEINSTR	113	1 331	40	43	.	.	.	1 621	210
67316 CARLSBERG	228	2 080	63	105	.	.	.	2 461	329
67273 DACKENHEIM	21	273	14	.	56	56	.	352	27
67146 DEIDESHEIM,ST.	168	2 099	191	84	159	158	19	2 529	187
67246 DIRMSTEIN	190	1 878	67	70	.	.	.	2 325	247
67280 EBERTSHEIM	81	765	30	27	.	.	.	913	125
67158 ELLERSTADT	114	1 401	77	162	138	121	59	1 874	201
67471 ELMSTEIN	159	1 445	35	68	.	.	.	1 723	311
67167 ERPOLZHEIM	99	856	18	40	111	111	12	1 118	126
67472 ESTHAL	80	812	33	22	.	.	.	938	152
67147 FORST A D WEINSTR	39	522	30	14	48	48	.	623	38
67468 FRANKENECK	53	458	15	19	.	.	.	539	85
67251 FREINSHEIM,ST.	275	2 935	184	131	186	185	22	3 549	331
67159 FRIEDELHEIM	87	924	35	35	.	.	.	1 118	95
67229 GEROLSHEIM	133	1 150	30	60	.	.	.	1 437	135
67161 GOENNHEIM	82	882	31	31	.	.	.	1 096	84
67229 GROSSKARLBACH	74	773	27	28	.	.	.	970	87
67269 GRUENSTADT,ST.	543	7 685	773	397	191	177	132	8 948	683
67454 HASSLOCH	1 083	10 814	498	425	200	179	49	12 571	1 536
67273 HERXHEIM AM BERG	42	490	27	19	.	.	.	630	52
67310 HETTENLEIDELHEIM	148	1 693	118	61	29	27	14	1 945	181
67169 KALLSTADT	79	753	34	35	132	132	.	999	87
67271 KINDENHEIM	72	674	35	31	.	.	.	884	98
67281 KIRCHHEIM A D WEINSTR	110	1 076	52	36	.	.	.	1 299	137
67271 KLEINKARLBACH	52	596	24	17	.	.	.	722	87
67466 LAMBRECHT PFALZ,ST.	206	1 989	100	90	12	12	31	2 328	237
67229 LAUMERSHEIM	36	551	20	15	77	77	.	679	73
67473 LINDENBERG	55	669	22	25	.	.	.	755	81
67149 MECKENHEIM	232	2 034	77	85	.	.	.	2 574	295
67271 MERTESHEIM	26	223	6	.	.	.	.	254	41
67468 NEIDENFELS	34	497	19	21	.	.	.	553	51
67271 NEULEININGEN	50	531	18	17	.	.	.	626	45
67150 NIEDERKIRCHEN B DEIDESH	138	1 452	61	63	.	.	.	1 899	150
67271 OBERSUELZEN	41	389	12	19	35	35	.	484	62
67283 OBRIGHEIM PFALZ	211	1 651	89	71	.	.	.	2 035	191
67280 QUIRNHEIM	52	393	18	34	.	.	.	503	64
67152 RUPPERTSBERG	72	847	26	40	.	.	.	1 062	108
67311 TIEFENTHAL	50	477	15	15	.	.	.	576	69
67157 WACHENHEIM A D WEINSTR,ST.	242	2 859	147	95	131	131	19	3 346	252
67319 WATTENHEIM	102	1 006	22	41	.	.	.	1 194	162
67475 WEIDENTHAL,PFALZ	101	1 057	32	29	.	.	.	1 203	182
67273 WEISENHEIM A BERG	127	1 159	51	40	.	.	.	1 414	126
67256 WEISENHEIM A SAND	256	2 499	82	79	.	.	.	3 023	324
ZUSAMMEN	7 384	77 960	4 478	3 280	4 319	4 107	496	93 439	9 659
KIB - DONNERSBERGKREIS (07333)									
67308 ALBISHEIM(PFRIMM)	76	905	42	36	.	.	.	1 075	144
67821 ALSENZ	93	867	43	42	37	37	20	1 059	132
67808 BAYERFELD-STECKWEILER	18	276	7	11	.	.	.	354	67
67808 BENNHAUSEN	15	89	.	.	21	21	.	130	20
67308 BIEDESHEIM	42	404	27	23	.	.	.	498	71
67294 BISCHHEIM	43	418	27	28	.	.	.	546	94
67806 BISTERSCHIED	20	155	10	.	31	31	.	211	42
67725 BOERRSTADT	64	518	18	37	.	.	.	692	158
67295 BOLANDEN	133	1 353	91	45	.	.	.	1 608	194
67725 BREUNIGWEILER	24	294	27	19	.	.	.	381	63
67308 BUBENHEIM	45	306	28	12	.	.	.	395	60
67814 DANNENFELS,PFALZ	59	543	16	31	79	79	.	712	130
67811 DIELKIRCHEN	34	305	.	14	.	.	.	409	65
67806 DOERRMOSCHEL	8	81	.	.	32	32	.	123	25
67816 DREISEN	61	544	17	20	.	.	.	682	102
67308 EINSELTHUM	36	519	10	22	48	48	.	625	76
67304 EISENBERG(PFALZ),ST.	377	4 915	495	202	64	44	31	5 589	515
67808 FALKENSTEIN	16	158	.	13	.	.	.	201	44
67822 FINKENBACH-GERSWEILER	33	217	.	.	34	34	.	294	46
67294 GAUERSHEIM	34	375	13	.	46	46	.	465	70
67822 GAUGREHWEILER	30	340	12	.	49	49	.	429	59
67724 GEHRWEILER	26	221	17	.	18	16	.	273	63
67813 GERBACH	35	337	9	.	50	50	.	428	49
67307 GOELLHEIM	218	2 006	111	108	113	84	35	2 480	357
67724 GONBACH	46	324	7	16	26	26	.	412	68
67724 GUNDERSWEILER	39	310	7	25	.	.	.	425	81
67724 HOERINGEN	80	449	7	12	47	47	.	588	119

(Fortsetzung): Bestand an Kraftfahrzeugen und Kraftfahrzeuganhängern am 1. Januar 2009 nach Zulassungsbezirken und Gemeinden mit vorangestellter Postleitzahl

Zulassungsbezirk mit Unterscheidungskennzeichen Plz Gemeinde	Kraft- räder	Personenkraftwagen		Last- kraft- wagen	Zugmaschinen		Sonstige Kfz einschl. Kraftomni- busse	Kraft- fahrzeuge insge- samt	Kraft- fahr- zeug- anhänger
		ins- gesamt	darunter gewerb- liche Halter		ins- gesamt	dar. land-/ forstwirt- schaftliche Zugma- schinen			
67294 ILBESHEIM	36	334	7	16	.	.	.	453	67
67308 IMMESHEIM	15	91	-	.	37	37	.	148	23
67817 IMSBACH	57	549	7	18	53	53	-	677	95
67808 IMSWEILER	39	334	11	15	.	.	.	447	72
67814 JAKOBSWEILER	28	157	-	.	21	21	.	212	41
67822 KALKOFEN	14	122	6	-	20	20	-	156	21
67806 KATZENBACH	51	290	10	17	37	37	-	395	67
67304 KERZENHEIM	140	1 256	33	29	.	.	.	1 483	186
67292 KIRCHHEIMBOLANDEN,ST.	284	4 089	606	204	116	111	127	4 820	560
67819 KRIEGSFELD	70	636	19	18	.	.	.	810	102
67308 LAUTERSHEIM	43	399	21	16	.	.	.	488	42
67727 LOHNSFELD	53	554	15	17	.	.	.	672	88
67822 MANNWEILER COELLN	31	260	5	.	52	52	.	353	56
67297 MARNHEIM	103	965	46	42	68	65	-	1 178	174
67808 MOERSFELD	39	326	4	13	32	32	-	410	69
67294 MORSCHHEIM	67	440	15	20	52	50	-	579	87
67728 MUENCHWEILER A D ALSENZ	70	690	7	18	.	.	.	851	131
67822 MUENSTERAPPEL	35	302	9	13	37	37	-	387	52
67822 NIEDERHAUSEN A D APPEL	21	163	-	.	37	37	.	222	31
67822 NIEDERMOSCHEL	22	298	.	.	42	42	.	367	53
67822 OBERHAUSEN A D APPEL	13	99	.	-	20	20	-	132	19
67823 OBERMOSCHEL,ST.	67	637	38	20	.	.	.	757	103
67821 OBERNDORF	24	173	13	11	.	.	.	236	37
67294 OBERWIESEN	42	290	.	.	26	26	.	365	45
67294 ORBIS	34	403	13	.	37	37	.	482	63
67308 OTTERSHEIM	35	235	8	.	15	15	.	291	48
67305 RAMSEN	131	1 028	63	74	.	.	.	1 310	246
67808 RANSWEILER	16	161	.	.	27	27	.	208	32
67744 RATHSKIRCHEN	8	114	.	.	19	19	.	148	31
67759 REICHSTHAL	9	55	.	.	19	19	.	89	11
67294 RITTERSHEIM	18	127	4	.	20	20	.	170	25
67806 ROCKENHAUSEN,ST.	245	2 929	345	146	127	121	55	3 502	453
67308 RUESSINGEN	24	300	22	22	.	.	.	377	76
67808 RUPPERTSECKEN	18	224	7	.	14	14	.	263	33
67823 SCHIERSFELD	22	160	8	.	25	25	.	217	30
67808 SCHOENBORN	4	85	.	.	31	31	.	121	21
67808 SCHWEISWEILER	12	187	.	.	32	32	.	235	39
67744 SELEN	13	92	6	.	25	25	.	134	28
67729 SIPPERSFELD	107	714	22	39	.	.	.	915	132
67823 SITTERS	12	75	.	.	13	13	.	102	11
67813 ST ALBAN	25	192	7	.	18	18	.	243	27
67808 STAHLBERG	13	114	.	.	21	16	.	151	21
67816 STANDENBUEHL	16	146	.	.	28	28	.	195	38
67808 STEINBACH AM DONNERSBERG	38	428	12	20	37	37	.	523	76
67294 STETTEN	39	367	13	16	.	.	.	492	78
67806 TESCHENMOSCHEL	15	80	.	.	18	18	.	115	9
67823 UNKENBACH	15	144	.	.	35	35	.	199	31
67822 WALDGREHWEILER	15	130	.	.	29	29	.	178	22
67681 WARTENBERG-ROHRBACH	48	285	12	19	33	33	.	385	52
67808 WEITERSWEILER	30	296	13	15	.	.	.	370	70
67722 WINNWEILER	248	2 651	163	178	122	113	29	3 228	520
67822 WINTERBORN	13	105	.	-	23	23	-	141	23
67808 WUERZWEILER	19	126	.	.	.	.	.	157	31
67308 ZELLERTAL	65	777	42	35	.	.	.	947	151
ZUSAMMEN	4 376	43 413	2 709	1 939	3 477	3 344	365	53 570	7 563
GER - GERMERSHEIM (07334)									
76756 BELLHEIM	425	4 604	291	279	147	119	23	5 478	769
76768 BERG (PFALZ)	150	1 269	61	53	.	.	.	1 550	280
76872 ERLENBACH BEI KANDEL	61	506	43	21	57	57	-	645	79
76872 FRECKENFELD	96	976	23	17	.	.	.	1 185	152
67361 FREISBACH	70	636	20	26	82	77	.	814	119
76726 GERMERSHEIM,ST.	566	9 037	927	404	174	69	125	10 306	1 521
76767 HAGENBACH	362	3 367	559	152	118	93	21	4 020	510
76770 HATZENBUEHL	200	1 710	153	80	.	.	.	2 177	254
76771 HOERDT	141	1 541	56	52	.	.	.	1 834	226
76751 JOCKGRIM	453	4 082	230	266	95	70	51	4 947	513
76870 KANDEL,ST.	375	4 663	483	216	277	223	51	5 582	739
76879 KNITTELSHEIM	68	603	25	27	.	.	.	767	111
76773 KUHARDT	106	1 223	71	46	46	46	-	1 421	158
76774 LEIMERSHEIM	139	1 660	58	50	.	.	.	1 925	221
67360 LINGENFELD	286	3 094	230	122	87	45	30	3 619	443
67363 LUSTADT	165	1 858	88	129	.	.	.	2 324	435
76872 MINFELD	101	993	29	27	.	.	.	1 182	199
76776 NEUBURG AM RHEIN	168	1 436	42	29	.	.	.	1 735	212
76777 NEUPOTZ	124	1 137	40	40	.	.	.	1 433	146
76879 OTTERSHEIM BEI LANDAU	163	1 087	36	33	.	.	.	1 480	173
76764 RHEINZABERN	318	2 836	139	114	.	.	.	3 474	415
76761 RUELZHEIM	431	4 661	280	182	129	123	73	5 476	574
76779 SCHEIBENHARDT	43	424	11	.	.	.	.	540	89
67365 SCHWEGENHEIM	181	1 758	130	103	.	.	.	2 209	404
76872 STEINWEILER	162	1 093	40	55	.	.	.	1 458	213
76744 VOLLMERSWEILER	19	145	4	.	35	35	.	201	19
67366 WEINGARTEN(PFALZ)	105	953	28	44	.	.	.	1 230	149
67368 WESTHEIM(PFALZ)	108	1 027	52	74	.	.	.	1 297	239
76872 WINDEN	57	602	17	20	90	90	-	769	99

(Fortsetzung): Bestand an Kraftfahrzeugen und Kraftfahrzeuganhängern am 1. Januar 2009 nach Zulassungsbezirken und Gemeinden mit vorangestellter Postleitzahl

Zulassungsbezirk mit Unterscheidungskennzeichen Plz Gemeinde	Kraft- räder	Personenkraftwagen		Last- kraft- wagen	Zugmaschinen		Sonstige Kfz einschl. Kraftomni- busse	Kraft- fahrzeuge insge- samt	Kraft- fahr- zeug- anhänger
		ins- gesamt	darunter gewerb- liche Halter		ins- gesamt	dar. land-/ forstwirt- schaftliche Zugma- schinen			
6744 WOERTH A.RH.,ST.	842	10 266	1 357	474	467	303	62	12 111	1 243
67378 ZEISKAM	103	1 222	42	71	.	.	.	1 545	227
ZUSAMMEN	6 588	70 469	5 565	3 221	3 956	3 370	500	84 734	10 931
KL - KAISERSLAUTERN (07335)									
66851 BANN	128	1 296	17	47	.	.	.	1 549	253
66892 BRUCHMUEHLBACH-MIESAU	306	3 938	129	148	127	115	29	4 548	705
67677 ENKENBACH-ALSENBOHN	373	3 738	201	241	78	74	16	4 446	643
67685 ERZENHAUSEN	57	445	.	17	24	23	.	543	91
67685 EULENBIS	37	321	.	.	29	29	.	392	74
67693 FISCHBACH	56	500	4	.	33	33	.	600	93
67737 FRANKELBACH	27	204	4	.	.	.	.	250	41
67468 FRANKENSTEIN	61	586	.	17	.	.	.	684	127
66894 GERHARDSBRUNN	12	108	16	.	41	40	.	164	22
66851 HAUPTSTUHL	67	677	31	37	18	18	.	799	151
67699 HEILIGENMOSCHEL	45	397	5	11	57	56	.	510	90
67732 HIRSCHHORN/PFALZ	39	472	8	13	12	12	.	536	89
67691 HOCHSPEYER	241	2 501	39	60	42	42	23	2 867	366
66882 HUETSCHENHAUSEN	254	2 288	45	65	.	.	.	2 720	449
67734 KATZWEILER	116	970	35	50	.	.	.	1 191	208
66862 KINDSBACH	136	1 423	83	98	28	22	15	1 700	311
66879 KOLLWEILER	44	257	.	.	33	33	.	342	66
66879 KOTTWEILER-SCHWANDEN	101	776	4	18	.	.	.	934	153
67706 KRICKENBACH	65	735	20	22	55	55	.	877	134
66894 LAMBSBORN	50	495	8	21	.	.	.	593	112
66849 LANDSTUHL,SICKINGENSTADT	301	4 518	545	317	56	46	112	5 304	605
66894 LANGWIEDEN	31	137	4	.	33	31	.	210	30
66851 LINDEN	50	680	24	48	.	.	.	810	140
67686 MACKENBACH	136	1 152	26	44	22	22	51	1 405	224
66894 MARTINSHOEHE	75	849	12	17	.	.	.	1 024	129
67735 MEHLBACH	56	658	.	11	.	.	.	761	137
67678 MEHLINGEN	206	2 144	88	200	81	75	71	2 702	436
66851 MITTELBRUNN	44	384	.	.	46	46	.	479	72
67680 NEUHEMSACH	81	509	6	23	.	.	.	638	106
67700 NIEDERKIRCHEN	148	1 234	25	57	.	.	.	1 615	296
66879 NIEDERMOHR	96	888	10	25	79	77	.	1 088	187
66851 OBERARNBACH	45	263	4	13	38	38	.	359	63
67737 OLSBRUECKEN	71	624	15	42	43	43	.	780	101
67731 OTTERBACH,PFALZ	246	2 161	73	48	33	33	17	2 505	319
67697 OTTERBERG,ST.	331	2 828	51	137	114	111	17	3 427	460
66851 QUEIDERSBACH	164	1 568	39	68	.	.	.	1 904	273
66849 RAMSTEIN-MIESENBACH,STADT	359	4 212	352	270	106	57	25	4 972	707
66879 REICHENBACH-STEEGEN	80	847	10	23	.	.	.	1 021	172
67688 RODENBACH	132	1 782	55	69	39	36	11	2 033	295
67701 SCHALLODENBACH	58	518	7	.	25	25	.	608	102
67699 SCHNECKENHAUSEN	55	357	4	12	.	.	.	463	85
67707 SCHOPP	98	906	39	42	29	29	.	1 075	153
67685 SCHWEDELBACH	48	626	.	32	38	35	.	744	146
67681 SEMBACH	76	722	78	72	31	29	17	918	147
66879 STEINWENDEN	124	1 487	108	115	.	.	.	1 775	302
67705 STELZENBERG	55	709	18	32	.	.	.	828	139
67734 SULZBACHTAL	31	265	.	.	27	27	.	333	47
67705 TRIPPSTADT	148	1 691	47	86	.	.	.	2 002	318
67693 WALDLEININGEN	35	267	.	.	22	22	.	332	64
67685 WEILERBACH	232	2 611	174	149	48	46	14	3 054	399
ZUSAMMEN	5 827	59 724	2 481	2 889	2 511	2 397	463	71 414	10 832
KUS - KUSEL (07336)									
67742 ADENBACH	10	100	.	.	14	14	.	127	10
66871 ALBESSEN	12	81	.	.	30	30	.	129	26
66885 ALTENGLAN	158	1 734	46	77	51	50	23	2 043	341
66903 ALTENKIRCHEN	92	861	15	26	.	.	.	1 039	202
67753 ASCHBACH	37	220	.	.	24	24	.	285	44
66885 BEDESBACH	37	479	.	11	22	22	.	549	92
66869 BLAUBACH	20	269	4	15	15	15	.	319	38
66904 BOERSBORN	25	261	6	.	33	33	.	327	58
66887 BOSENACH	62	462	7	32	.	.	.	615	114
66916 BREITENBACH	127	1 174	20	45	56	56	.	1 402	231
66904 BRUECKEN(PFALZ)	135	1 429	63	31	42	39	.	1 637	276
67742 BUBORN	10	84	.	.	37	37	.	132	21
67744 CRONENBERG	9	101	.	.	15	15	.	131	16
67742 DEIMBERG	5	66	.	.	17	17	.	90	16
66871 DENNWEILER FROHNACH	20	193	.	.	39	39	.	258	62
66903 DITTWEILER	52	564	5	.	18	18	.	642	127
66916 DUNZWEILER	64	585	4	16	31	31	.	696	108
66871 EHWEILER	11	121	.	.	35	35	.	170	27
67753 EINOELLEN	50	302	.	.	27	27	.	390	55
66887 ELZWEILER	7	65	.	.	.	.	.	78	15
66887 ERDESBACH	24	310	.	.	.	.	.	349	50
67754 ESSWEILER	35	247	.	13	33	33	14	342	60
66871 ETSCHBERG	45	408	7	20	.	.	.	497	90
66887 FOECKELBERG	24	242	5	.	14	14	.	290	39
66903 FROHNHOFEN	37	354	.	.	45	45	.	446	80
67742 GINSWEILER	31	176	.	.	17	17	.	227	30
66907 GLAN-MUENCHWEILER	56	633	15	20	18	18	20	747	110
66887 GLANBRUECKEN	35	288	10	.	22	22	.	354	58
66903 GRIES	65	547	5	16	.	.	.	644	100

(Fortsetzung): Bestand an Kraftfahrzeugen und Kraftfahrzeuganhängern am 1. Januar 2009 nach Zulassungsbezirken und Gemeinden mit vorangestellter Postleitzahl

Zulassungsbezirk mit Unterscheidungskennzeichen Plz Gemeinde	Kraft- räder	Personenkraftwagen		Last- kraft- wagen	Zugmaschinen		Sonstige Kfz einschl. Kraftomni- busse	Kraft- fahrzeuge insge- samt	Kraft- fahr- zeug- anhänger
		ins- gesamt	darunter gewerb- liche Halter		ins- gesamt	dar. land-/ forstwirt- schaftliche Zugma- schinen			
67745 GRUMBACH	33	268	.	.	30	30	.	333	55
66871 HASCHBACH A REMIGIUSBG	36	419	4	12	17	17	.	484	80
67742 HAUSWEILER	4	37	.	.	.	.	.	48	4
67753 HEFERSWEILER	30	343	.	12	.	.	.	425	65
67742 HEINZENHAUSEN	18	178	.	.	.	.	.	208	23
66909 HENSCHTAL	40	197	.	.	22	21	.	269	50
66871 HERCHWEILER	46	314	.	.	33	33	.	400	70
67742 HERREN-SULZBACH	13	109	5	.	15	15	.	148	25
66909 HERSCHWEILER-PETTERSHEIM	64	820	11	12	38	38	.	934	170
67756 HINZWEILER	35	232	5	.	31	30	.	302	54
67744 HOHENOELLEN	38	244	.	.	22	22	.	308	51
67744 HOMBURG	18	137	.	.	29	29	.	185	20
67744 HOPPSTAEDTEN	16	202	.	.	36	36	.	258	46
66887 HORSCHBACH	26	157	.	.	38	38	.	227	34
66909 HUEFFLER	36	359	.	.	18	18	.	421	90
66887 JETTENBACH	74	498	8	20	.	.	.	649	98
67744 KAPPELN	18	137	.	.	49	49	.	206	22
67744 KIRRWEIFER	20	112	.	.	32	32	.	166	37
66871 KOERBORN	19	245	.	.	16	16	.	283	45
66871 KONKEN	40	485	43	40	45	45	14	624	115
67757 KREIMBACH-KAULBACH	61	463	7	17	.	.	.	565	88
66909 KROTTTELACH	43	457	5	11	36	36	.	547	72
66869 KUSEL,ST.	215	2 812	273	146	59	59	49	3 281	462
66909 LANGENBACH	31	299	8	.	27	27	.	367	83
67746 LANGWEILER	17	164	.	.	15	15	.	197	31
67742 LAUTERECKEN,ST.	85	1 141	98	64	29	29	23	1 342	221
67744 LOHNWEILER	19	266	8	.	14	14	.	303	46
66909 MATZENBACH	28	366	.	12	36	36	.	442	88
67744 MEDARD	35	296	26	22	.	.	.	391	61
67746 MERZWEILER	17	124	.	.	27	27	.	176	32
66909 NANZDIETSCHWEILER	79	727	9	18	.	.	.	881	147
67749 NERZWEILER	11	63	.	.	13	13	.	91	17
66887 NEUNKIRCHEN AM POTZBERG	29	268	.	.	18	18	.	324	69
66887 NIEDERALBEN	28	207	.	.	24	24	.	266	60
66879 NIEDERSTAUFENBACH	19	173	.	.	20	20	.	216	39
67759 NUSSBACH	32	396	.	.	44	44	.	477	63
66871 OBERALBEN	16	166	4	.	20	20	.	210	39
66879 OBERSTAUFENBACH	28	149	.	.	37	37	.	220	48
67752 OBERWEILER-TIEFENBACH	19	159	.	.	19	19	.	206	32
67756 OBERWEILER/TAL	11	96	.	.	25	25	.	135	23
67748 ODENBACH	61	498	5	22	30	30	.	611	83
67749 OFFENBACH-HUNDHEIM	79	679	16	41	.	.	.	849	114
66903 OHMBACH	53	516	10	15	.	.	.	614	100
66871 PFEFFELBACH	65	590	12	32	51	51	.	738	153
66909 QUIRNBACH/PFALZ	40	294	.	16	.	.	.	390	70
66887 RAMMELSBACH	83	925	15	24	26	26	.	1 058	186
66887 RATHSWEILER	8	97	.	.	.	.	.	115	22
66907 REHWEILER	31	249	.	14	.	.	.	314	48
66871 REICHWEILER	47	354	.	.	30	30	.	436	68
67753 REIPOLTSKIRCHEN	24	192	5	.	27	27	.	249	34
67753 RELSBERG	20	118	.	.	20	20	.	160	20
67753 ROTHSELBERG	41	437	5	14	60	60	.	552	106
66869 RUTHWEILER	49	297	.	.	.	.	.	361	50
66887 RUTSWEILER AM GLAN	23	220	.	.	11	11	.	261	48
67752 RUTSWEILER-LAUTER	13	202	.	.	11	11	.	229	44
66869 SCHELLWEILER	28	360	5	.	29	29	.	423	61
66901 SCHOENENBERG-KUEBELBERG	252	3 142	54	108	105	99	16	3 623	588
66871 SELCHENBACH	24	217	.	.	29	29	.	280	59
66887 ST JULIAN	47	703	12	23	.	.	.	837	135
66909 STEINBACH AM GLAN	76	522	.	.	45	45	.	654	114
66871 THALLICHTENBERG	34	405	11	13	.	.	.	476	81
66871 THEISBERGSTEGEN	25	439	9	18	.	.	.	516	111
66887 ULMET	41	447	.	20	40	39	.	548	119
67746 UNTERJECKENBACH	12	60	.	.	17	17	.	92	12
66909 WAHNWEGEN	40	419	.	.	26	26	.	490	110
66914 WALDMOHR	238	2 885	198	167	35	32	21	3 346	497
66887 WELCHWEILER	12	106	.	.	12	12	.	136	27
67744 WIESWEILER	22	244	4	.	31	31	.	302	48
67752 WOLFSTEIN,ST.	95	1 078	100	34	52	51	24	1 283	193
ZUSAMMEN	4 325	43 336	1 253	1 562	2 917	2 883	273	52 413	8 672
SÜW - SÜEDLICHE WEINSTRASSE (07337)									
76857 ALBERSWEILER	141	1 112	39	62	.	.	.	1 421	208
67482 ALTDORF	41	484	27	14	.	.	.	643	78
76855 ANNWEILER AM TRIFELS,ST.	371	3 983	251	218	129	111	64	4 765	593
76887 BAD BERGZABERN,ST.	239	3 677	251	137	72	68	85	4 210	344
76889 BARBELROTH	40	381	14	.	52	52	.	477	73
76831 BILLIGHEIM INGENHEIM	251	2 321	76	112	.	.	.	2 974	438
76889 BIRKENHOERDT	49	433	9	17	45	45	.	544	78
76831 BIRKWEILER	60	449	25	23	.	.	.	621	73
67482 BOEBINGEN	30	418	11	28	.	.	.	574	99
76833 BOECHINGEN	57	463	19	29	50	50	.	599	71
76887 BOELLENBORN	18	171	.	.	16	16	.	211	35
76879 BORNHEIM	74	1 068	281	176	65	61	44	1 427	182
76835 BURRWEILER	55	523	36	23	.	.	.	675	62
76857 DERNBACH	27	262	11	.	18	18	.	313	49
76889 DIERBACH	38	318	.	.	80	80	.	443	44
76889 DOERRENBACH	82	525	8	14	63	63	.	684	90

(Fortsetzung): Bestand an Kraftfahrzeugen und Kraftfahrzeuganhängern am 1. Januar 2009 nach Zulassungsbezirken und Gemeinden mit vorangestellter Postleitzahl

Zulassungsbezirk mit Unterscheidungskennzeichen Plz Gemeinde	Kraft- räder	Personenkraftwagen		Last- kraft- wagen	Zugmaschinen		Sonstige Kfz einschl. Kraftomni- busse	Kraft- fahrzeuge insge- samt	Kraft- fahr- zeug- anhänger
		ins- gesamt	darunter gewerb- liche Halter		ins- gesamt	dar. land-/ forstwirt- schaftliche Zugma- schinen			
67480 EDENKOBEN,ST.	269	3 609	371	225	178	171	107	4 388	413
67483 EDESHEIM,PFALZ	140	1 418	75	78	220	220	37	1 893	199
76831 ESCHBACH	53	414	6	19	.	.	.	587	62
76879 ESSINGEN	105	1 255	20	42	.	.	.	1 550	158
76857 EUSSERTHAL	62	537	7	18	.	.	.	657	102
76835 FLEMLINGEN	27	245	8	23	.	.	.	351	32
76833 FRANKWEILER	67	571	22	27	.	.	.	772	96
67482 FREIMERSHEIM(PFALZ)	44	572	5	18	.	.	.	731	92
76835 GLEISWEILER	33	377	13	20	50	49	.	480	38
76889 GLEISZELLEN GLEISHORBACH	72	527	9	21	.	.	.	710	90
76831 GOECKLINGEN	60	564	12	22	.	.	.	778	82
67377 GOMMERSHEIM	95	857	20	24	99	98	.	1 075	151
76857 GOSSERSWEILER-STEIN	139	919	20	46	.	.	.	1 227	153
67483 GROSSFISCHLINGEN	54	392	7	11	.	.	.	505	52
76835 HAINFELD	49	478	19	27	86	86	.	640	72
76872 HERGERSWEILER	15	141	.	.	33	33	.	193	26
76863 HERXHEIM B LANDAU PF	605	6 192	507	369	381	302	77	7 624	850
76863 HERXHEIMWEYHER	21	331	15	.	32	32	.	392	44
76831 HEUCHELHEIM KLINGEN	71	567	10	34	.	.	.	915	112
76879 HOCHSTADT(PFALZ)	123	1 494	54	93	.	.	.	1 950	237
76831 ILBESHEIM B LANDAU/PF.	86	729	22	34	.	.	.	1 009	102
76831 IMPFLINGEN	66	492	10	30	117	117	.	705	90
76865 INSHHEIM	157	1 278	22	48	.	.	.	1 552	166
76889 KAPELLEN DRUSWEILER	82	603	21	23	.	.	.	833	110
76889 KAPSWEYER	80	589	.	.	62	62	.	740	108
67489 KIRRWEIFELER(PFALZ)	103	1 217	74	78	.	.	.	1 636	153
67483 KLEINFISCHLINGEN	27	201	9	.	62	62	.	294	32
76889 KLINGENMUNSTER	121	1 359	116	44	.	.	.	1 660	195
76833 KNOERINGEN	22	302	22	16	28	28	.	368	54
76829 LEINSWEILER	24	256	8	12	.	.	.	336	29
67487 MAIKAMMER	198	2 215	84	121	.	.	.	2 814	249
76857 MUENCHWEILER A.KLINGELBACH	15	137	.	.	.	.	.	164	26
76889 NIEDERHORNBACH	35	314	4	12	57	56	.	418	45
76889 NIEDERROTTERBACH	26	207	5	.	49	49	.	291	38
76887 OBERHAUSEN	20	290	11	.	85	85	.	402	60
76889 OBERROTTERBACH	65	749	27	17	.	.	.	963	127
76889 OBERSCHLETTENBACH	10	84	.	.	25	25	.	123	24
76877 OFFENBACH AN DER QUEICH	332	3 666	351	223	134	124	19	4 374	448
76889 PLEISWEILER OBERHOFEN	70	535	14	11	.	.	.	680	62
76857 RAMBERG	56	554	24	24	28	26	.	662	103
76829 RANSCHBACH	45	388	9	23	.	.	.	570	53
76835 RHODT U RIETBURG	42	640	26	36	.	.	.	845	67
76857 RINNTHAL	52	391	12	16	.	.	.	484	72
76865 ROHRBACH	123	1 002	76	66	.	.	.	1 282	159
76835 ROSCHBACH	53	529	11	22	.	.	.	698	74
76889 SCHWEIGEN-RECHTENBACH	121	915	22	27	.	.	.	1 239	147
76889 SCHWEIGHOFEN	34	349	11	19	96	96	21	519	76
76833 SIEBELDINGEN	87	604	40	30	91	91	.	812	92
76857 SILZ	60	482	26	34	61	61	.	637	77
67487 ST MARTIN	113	1 089	69	65	169	169	.	1 436	107
76889 STEINFELD	125	1 158	42	42	.	.	.	1 421	198
67482 VENNINGEN	70	591	25	29	110	108	.	800	90
76857 VOELKERSWEILER	56	376	.	16	.	.	.	514	83
76889 VORDERWEIDENTHAL	44	403	4	18	90	90	.	555	75
76857 WALDHAMBACH	33	262	10	25	13	13	.	333	39
76857 WALDROHRBACH	22	244	5	22	54	53	.	342	38
76833 WALSHEIM	44	355	22	21	.	.	.	503	63
76857 WERNERSBERG	97	699	8	27	.	.	.	901	113
76835 WEYHER IN DER PFALZ	35	346	.	14	103	103	.	498	38
ZUSAMMEN	6 528	64 648	3 513	3 285	7 371	7 218	580	82 412	9 460
RP - RHEIN-PFALZ-KREIS (07338)									
67122 ALTRIP	577	4 563	184	147	60	28	14	5 361	599
67259 BEINDERSHEIM	170	1 783	45	80	.	.	.	2 104	201
67134 BIRKENHEIDE	198	1 894	57	58	.	.	.	2 163	168
67240 BOBENHEIM-ROXHEIM	569	5 550	258	346	164	136	40	6 669	602
67459 BOEHL IGDELHEIM	665	6 173	227	213	233	203	19	7 303	938
67125 DANNSTADT SCHAUERNHEIM	463	4 493	300	277	270	237	71	5 574	498
67373 DUDENHOFEN	311	3 471	160	119	.	.	.	4 029	387
67136 FUSSGOENHEIM	128	1 489	94	98	.	.	.	1 875	295
67259 GROSSNIEDESHEIM	84	750	22	34	.	.	.	901	106
67374 HANHOFEN	116	1 350	73	86	.	.	.	1 600	187
67376 HARTHAUSEN	209	1 877	140	86	.	.	.	2 269	313
67258 HESSHEIM	176	1 816	83	76	73	56	24	2 165	227
67259 HEUCHELHEIM B. FRANKENTH.	92	788	14	21	.	.	.	971	77
67126 HOCHDORF ASSENHEIM	206	1 940	123	159	219	199	16	2 540	283
67259 KLEINNIEDESHEIM	64	560	7	14	47	47	.	685	60
67245 LAMBSHEIM	429	3 637	171	193	230	178	14	4 503	440
67117 LIMBURGERHOF	472	6 138	283	99	68	59	15	6 792	363
67133 MAXDORF	345	4 060	286	190	122	85	52	4 769	498
67112 MUTTERSTADT	685	7 325	377	267	227	174	21	8 525	729
67141 NEUHOFEN,PFALZ	425	4 180	260	242	140	71	16	5 003	585
67166 OTTERSTADT	217	2 021	69	75	.	.	.	2 421	287
67127 ROEDERSHEIM GRONAU	187	1 764	55	50	.	.	.	2 081	188
67354 ROEMERBERG	512	5 408	352	267	181	170	13	6 381	736
67105 SCHIFFERSTADT,ST.	1 004	10 546	715	577	160	144	51	12 338	1 065
67165 WALDSEE	356	3 191	150	135	101	95	11	3 794	382
ZUSAMMEN	8 660	86 767	4 505	3 909	3 066	2 581	414	102 816	10 214

RP

(Fortsetzung): Bestand an Kraftfahrzeugen und Kraftfahrzeuganhängern am 1. Januar 2009 nach Zulassungsbezirken und Gemeinden mit vorangestellter Postleitzahl

Zulassungsbezirk mit Unterscheidungskennzeichen Plz Gemeinde	Kraft- räder	Personenkraftwagen		Last- kraft- wagen	Zugmaschinen		Sonstige Kfz einschl. Kraftomni- busse	Kraft- fahrzeuge insge- samt	Kraft- fahr- zeug- anhänger
		ins- gesamt	darunter gewerb- liche Halter		ins- gesamt	dar. land-/ forstwirt- schaftliche Zugma- schinen			
	1	2	3	4	5	6	7	8	9
MZ - MAINZ-BINGEN (07339)									
55437 APPENHEIM	93	868	11	40	.	.	.	1 136	135
55459 ASPISHEIM	59	577	19	24	.	.	.	793	85
55422 BACHARACH,ST.	120	1 136	55	59	.	.	.	1 453	176
55576 BADENHEIM	45	352	7	.	65	65	.	473	59
55411 BINGEN AM RHEIN,ST.	1 026	13 765	2 375	643	431	370	81	15 946	1 454
55294 BODENHEIM	397	4 075	340	186	220	218	37	4 915	421
55422 BREITSCHEID	7	91	.	.	20	20	.	119	17
55270 BUBENHEIM	71	523	12	16	.	.	.	708	54
55257 BUDENHEIM	423	4 460	246	189	81	49	11	5 164	488
55278 DALHEIM	70	640	18	17	.	.	.	797	81
55278 DEXHEIM	116	873	23	32	101	101	.	1 122	117
55276 DIENHEIM	145	1 146	22	34	70	68	.	1 395	164
55278 DOLGESHEIM	108	589	13	.	101	101	.	806	113
67585 DORN-DUERKHEIM	75	533	8	24	.	.	.	751	101
55278 EIMSHEIM	52	330	9	15	.	.	.	462	67
55270 ENGELSTADT	58	444	15	16	84	80	.	602	67
55270 ESSENHEIM	166	1 889	42	49	.	.	.	2 272	191
55278 FRIESENHEIM	49	449	21	22	41	40	.	561	78
55435 GAU ALGESHEIM,ST.	339	3 663	240	165	243	235	35	4 445	432
55296 GAU BISCHOFHEIM	121	1 207	40	25	.	.	.	1 386	109
55457 GENSSINGEN	170	1 924	110	155	112	65	12	2 373	437
55459 GROLSHEIM	78	701	37	34	.	.	.	864	141
67583 GUNTERSBLUM	269	2 052	68	87	137	136	24	2 569	326
55278 HAHNHEIM	111	955	33	41	.	.	.	1 156	137
55296 HARXHEIM	167	1 258	38	34	.	.	.	1 503	117
55262 HEIDESHEIM AM RHEIN	449	3 964	116	161	278	258	14	4 866	453
67586 HILLESHEIM	44	379	19	20	64	64	.	507	58
55457 HORRWEILER	52	466	14	18	.	.	.	630	68
55218 INGELHEIM AM RHEIN,ST.	1 271	15 403	2 632	691	635	619	112	18 112	1 488
55270 JUGENHEIM	106	973	70	47	.	.	.	1 256	119
55270 KLEIN-WINTERNHEIM	213	2 181	158	147	.	.	.	2 642	222
55278 KOENGERNHEIM	82	830	32	30	.	.	.	1 006	87
55296 LOERZWEILER	160	1 302	50	43	.	.	.	1 598	171
55278 LUDWIGSHOEHE	82	350	6	14	.	.	.	501	51
55413 MANUBACH	31	213	.	.	40	40	.	288	35
55278 MOMMENHEIM	182	1 774	81	94	.	.	.	2 160	190
55424 MUENSTER-SARMSHEIM	177	1 594	56	50	.	.	.	1 894	184
55299 NACKENHEIM	299	2 816	79	72	.	.	.	3 299	236
55437 NIEDER HILBERSHEIM	63	388	13	24	.	.	.	551	102
55268 NIEDER-OLM, STADT	447	5 198	589	211	120	109	42	6 018	446
55413 NIEDERHEIMBACH	31	406	9	19	.	.	.	483	59
55283 NIERSTEIN	460	4 075	207	163	.	.	.	4 978	404
55437 OBER HILBERSHEIM	88	630	24	36	.	.	.	875	102
55270 OBER-OLM	263	2 363	58	74	.	.	.	2 819	215
55413 OBERDIEBACH	59	555	18	31	.	.	.	737	99
55413 OBERHEIMBACH	62	372	4	.	75	75	.	517	49
55437 OCKENHEIM	171	1 444	67	86	.	.	.	1 838	249
55276 OPPENHEIM,ST.	356	3 694	283	122	67	57	41	4 280	338
55270 SCHWABENHEIM AN DER SELZ	212	1 554	65	63	.	.	.	1 989	200
55278 SELZEN	79	925	60	57	.	.	.	1 174	131
55270 SOERGENLOCH	93	703	24	21	34	34	.	851	84
55576 SPRENDLINGEN	196	2 217	230	154	111	106	40	2 718	421
55578 ST JOHANN	63	439	4	16	61	61	.	579	89
55271 STADECKEN-ELSHEIM	296	2 669	82	95	.	.	.	3 359	312
55413 TRECHTINGSHAUSEN	57	586	20	12	.	.	.	663	60
55278 UELVERSHEIM	79	673	8	33	.	.	.	896	138
55278 UNDENHEIM	159	1 491	37	28	.	.	.	1 811	206
55263 WACKERNHEIM	190	1 438	48	48	.	.	.	1 793	155
55425 WALDALGESHEIM	240	2 376	97	62	.	.	.	2 814	321
55413 WEILER BEI BINGEN	134	1 605	83	33	.	.	.	1 817	203
55278 WEINOLSHEIM	84	463	14	11	.	.	.	652	82
55576 WELGESHEIM	37	388	23	32	50	50	17	524	74
67587 WINTERSHEIM	31	199	5	.	61	61	.	297	31
55578 WOLFSHEIM	38	452	17	.	76	76	.	575	53
55270 ZORNHEIM	227	2 086	45	34	.	.	.	2 461	185
55576 ZOTZENHEIM	52	411	21	19	41	41	.	523	88
ZUSAMMEN	11 750	116 545	9 276	4 824	7 424	7 150	579	141 122	13 825
PS - SUEDWESTPFALZ (07340)									
66484 ALTHORNACH	53	447	9	17	33	33	.	550	81
66484 BATTWEILER	56	481	5	.	39	39	.	585	104
66894 BECHHOFEN	103	1 326	29	28	.	.	.	1 496	184
66917 BIEDERSHAUSEN	16	157	.	13	.	.	.	242	41
76891 BOBENTHAL	21	187	.	.	31	30	.	246	46
66504 BOTTENBACH	60	453	9	15	.	.	.	605	102
76891 BRUCHWEILER-BAERENBACH	126	1 015	36	36	.	.	.	1 227	172
76891 BUNDENTHAL	92	716	16	38	.	.	.	920	152
76891 BUSENBERG	114	779	14	19	.	.	.	976	142
66978 CLAUSEN	97	943	22	33	.	.	.	1 135	163
66497 CONTWIG	290	2 830	92	100	.	.	.	3 313	391
66994 DAHN,ST.	268	2 662	210	90	73	55	37	3 130	414
76848 DARSTEIN	20	123	.	.	33	33	.	184	30
66503 DELLFELD	99	862	24	30	.	.	.	1 036	143
66484 DIETRICHINGEN	24	202	.	.	34	34	.	264	37
76848 DIMBACH	12	127	.	.	28	28	.	172	26
66978 DONSIEDERS	70	634	17	18	.	.	.	783	129
66957 EPPENBRUNN	83	878	24	30	.	.	.	1 037	171



(Fortsetzung): Bestand an Kraftfahrzeugen und Kraftfahrzeuganhängern am 1. Januar 2009 nach Zulassungsbezirken und Gemeinden mit vorangestellter Postleitzahl

Zulassungsbezirk mit Unterscheidungskennzeichen Plz Gemeinde	Kraft- räder	Personenkraftwagen		Last- kraft- wagen	Zugmaschinen		Sonstige Kfz einschl. Kraftomni- busse	Kraft- fahrzeuge insge- samt	Kraft- fahr- zeug- anhänger
		ins- gesamt	darunter gewerb- liche Halter		ins- gesamt	dar. land-/ forstwirt- schaftliche Zugma- schinen			
66996 ERFWEILER	79	726	15	35	38	38	-	878	153
76891 ERLENBACH BEI DAHN	21	212	.	.	32	32	.	273	54
66996 FISCHBACH BEI DAHN	106	961	45	38	.	.	.	1 166	198
67715 GEISELBERG	47	518	10	22	35	35	.	622	96
66501 GROSSBUNDENBACH	14	199	4	.	34	34	.	253	44
66484 GROSSSTEINHAUSEN	52	372	7	17	.	.	.	474	68
76846 HAUENSTEIN	314	2 313	167	133	54	54	26	2 840	282
67716 HELTERSBERG	148	1 268	33	53	.	.	.	1 556	261
66919 HERMERSBERG	90	978	37	42	63	63	.	1 173	155
66919 HERSCHBERG	60	516	10	66	73	72	.	715	98
66919 HETTENHAUSEN	17	141	.	.	31	31	.	197	26
66957 HILST	35	187	.	.	18	18	.	248	39
66999 HINTERWEIDENTHAL	108	912	49	44	38	35	11	1 113	175
66996 HIRSCHTHAL	9	59	4	.	.	.	.	85	29
66989 HOEHEINOED	81	742	12	21	.	.	.	899	140
66989 HOEHEISCHWEILER	46	545	36	28	.	.	.	657	106
66989 HOEHFROESCHEN	77	619	26	20	.	.	.	748	102
66851 HORBACH	47	346	25	.	21	21	.	421	66
66500 HORNBACH,ST.	106	933	57	24	.	.	.	1 128	136
66894 KAESHOFEN	38	433	5	.	46	46	.	529	86
66501 KLEINBUNDENBACH	38	263	.	16	.	.	.	361	60
66484 KLEINSTEINHAUSEN	61	473	9	18	30	29	.	582	70
66917 KNOPP-LABACH	19	260	.	.	36	36	.	325	69
66894 KRAEHEINBERG	13	124	.	16	26	26	.	179	25
66957 KROEPPEN	53	492	7	29	45	45	.	619	102
66978 LEIMEN	63	598	27	34	.	.	.	731	145
66969 LEMBERG	221	2 441	62	68	.	.	.	2 804	377
66996 LUDWIGSWINKEL	47	466	6	20	28	28	.	561	127
76848 LUG	53	419	23	21	27	27	.	520	65
66506 MASSWEILER	68	673	45	20	.	.	.	826	96
66500 MAUSCHBACH	18	177	.	.	35	34	.	237	27
66978 MERZALBEN	85	793	37	24	.	.	.	931	150
66981 MUENCHWEILER A D.RODALB	196	1 760	106	85	36	25	22	2 099	282
76891 NIEDERSCHLETTENBACH	22	204	4	.	18	15	.	251	39
76891 NOTHWEILER	9	97	.	.	19	19	.	129	23
66989 NUENSCHWEILER	59	481	8	.	38	38	.	601	80
66919 OBERNHEIM-KIRCHENARNB	123	922	5	25	.	.	.	1 141	163
66957 OBERSIMTEN	43	423	10	.	18	18	.	490	66
66989 PETERSBERG	53	569	24	24	.	.	.	689	122
66507 REIFENBERG	62	547	23	16	.	.	.	702	91
66484 RIEDELBERG	31	284	.	.	38	36	.	360	43
66509 RIESCHWEILER-MUEHLBACH	150	1 311	56	39	.	.	.	1 567	191
66976 RODALBEN,ST.	357	4 279	239	248	55	47	28	4 967	563
66894 ROSENKOPF	30	228	4	.	32	32	.	296	39
76891 RUMBACH	26	277	.	.	41	41	.	356	75
66957 RUPPERTSWEILER	84	916	11	11	.	.	.	1 025	126
66919 SAALSTADT	15	207	9	.	32	32	.	261	29
66919 SCHAUERBERG	6	125	.	.	30	30	.	167	27
66996 SCHINDHARD	54	359	13	28	41	40	.	482	101
67718 SCHMALENBERG	50	417	11	18	44	44	.	529	98
66484 SCHMITSHAUSEN	25	255	6	16	.	.	.	333	51
66996 SCHOENAU(PFALZ)	27	271	4	.	44	44	.	351	63
76848 SCHWANHEIM	49	360	13	20	34	34	.	463	78
66957 SCHWEIX	30	224	10	.	31	31	.	301	35
76848 SPIRKELBACH	72	400	.	15	36	36	.	523	75
66851 STEINALBEN	28	248	4	11	12	12	.	299	58
66987 THALEISCHWEILER-FROESCHEN	161	2 031	128	119	49	42	24	2 384	396
66957 TRULBEN	95	799	15	23	.	.	.	962	128
66957 VINNINGEN	84	1 060	61	38	.	.	.	1 241	186
67714 WALDFISCHBACH-BURGALBEN	273	2 958	256	194	54	52	35	3 514	483
66917 WALLHALBEN	52	553	21	26	37	37	15	683	91
66484 WALSHAUSEN	34	219	.	.	33	33	.	295	38
66919 WESELBERG	67	832	46	30	143	143	22	1 094	158
66894 WIESBACH	36	358	5	.	23	23	.	424	71
76848 WILGARTSWIESEN	104	650	28	30	.	.	.	859	123
66484 WINTERBACH	31	326	5	23	.	.	.	424	58
ZUSAMMEN	6 376	59 931	2 425	2 501	3 659	3 565	347	72 814	10 405
LAND INSGESAMT	211 508	2 195 226	177 713	111 889	134 116	126 109	18 650	2 671 389	311 354
BADEN-WÜRTTEMBERG									
S - STUTTGART,STADT *) (08111)									
70173 STUTTGART,LANDESHAUPTSTADT GEMEINDE UNBEKANNT	19 230	272 790	66 696	11 865	2 331	1 653	2 029	308 245	15 736
ZUSAMMEN	19 230	272 792	66 698	11 872	2 331	1 653	2 029	308 254	15 744
BB - BOEBLINGEN (08115)									
71134 AIDLINGEN	520	5 355	214	114	223	220	25	6 237	800
71155 ALTENDORF	220	2 400	45	66	.	.	.	2 826	265
71032 BOEBLINGEN,ST.	1 749	29 260	6 910	876	215	200	224	32 324	1 853
71149 BONDORF	265	2 763	112	133	.	.	.	3 433	481
75392 DECKENPFRONN	205	1 622	86	79	178	165	28	2 112	345

\*) Einschließlich LPD Stuttgart I und II.

(Fortsetzung): Bestand an Kraftfahrzeugen und Kraftfahrzeuganhängern am 1. Januar 2009 nach Zulassungsbezirken und Gemeinden mit vorangestellter Postleitzahl

Zulassungsbezirk mit Unterscheidungskennzeichen Plz Gemeinde	Kraft- räder	Personenkraftwagen		Last- kraft- wagen	Zugmaschinen		Sonstige Kfz einschl. Kraftomni- busse	Kraft- fahrzeuge insge- samt	Kraft- fahr- zeug- anhänger
		ins- gesamt	darunter gewerb- liche Halter		ins- gesamt	dar. land-/ forstwirt- schaftliche Zugma- schinen			
71139 EHNINGEN	377	4 394	411	211	182	159	21	5 185	569
71116 GAERTRINGEN	509	6 338	376	217	181	173	20	7 265	790
71126 GAUEFELDEN	592	4 926	142	151	326	323	22	6 017	792
71120 GRAFENAU	436	3 911	135	97	136	135	13	4 593	467
71083 HERRENBERG,ST.	1 430	16 453	1 302	650	872	847	80	19 485	2 272
71157 HILDRIZHAUSEN	229	2 067	77	81	.	.	.	2 510	289
71088 HOLZGERLINGEN	633	7 082	575	291	168	154	29	8 203	734
71131 JETTINGEN	420	4 076	209	147	277	272	23	4 943	736
71229 LEONBERG,ST.	2 294	25 253	2 909	968	421	399	94	29 030	2 092
71106 MAGSTADT	502	5 099	516	283	108	102	18	6 010	562
71159 MOETZINGEN	251	1 921	36	82	.	.	.	2 391	397
71154 NUFRINGEN	295	3 031	323	158	.	.	.	3 591	424
71272 RENNINGEN,ST.	783	9 200	809	364	308	284	26	10 681	1 215
71277 RUTESHEIM	497	5 606	547	208	189	187	39	6 539	679
71101 SCHOENAICH	521	5 675	351	265	166	145	16	6 643	768
71063 SINDELINGEN,ST.	2 479	38 358	9 656	971	343	315	133	42 284	2 356
71144 STEINBRONN	336	3 341	223	112	114	109	13	3 916	360
71111 WALDENBUCH,ST.	484	5 162	577	144	206	204	21	6 017	554
71263 WEIL DER STADT,ST.	1 059	10 329	656	415	479	474	43	12 325	1 372
71093 WEIL IM SCHOENBUCH	489	5 570	289	235	381	364	25	6 700	889
71287 WEISSACH	552	5 802	1 633	186	242	216	41	6 823	688
ZUSAMMEN	18 127	214 994	29 119	7 504	6 464	6 169	994	248 083	22 749
ES - ESSLINGEN (08116)									
72631 AICHTAL,ST.	532	5 986	490	281	228	209	35	7 062	884
73773 AICHWALD	493	4 692	221	121	229	228	14	5 549	580
73776 ALTBACH	341	3 213	190	138	89	42	12	3 793	392
72655 ALTDORF	99	860	17	20	.	.	.	1 082	149
72657 ALTENRIET	137	1 146	44	26	.	.	.	1 383	150
73666 BALTMANNSEWILER	393	3 200	146	119	198	198	15	3 925	432
72658 BEMPFLINGEN	231	2 179	243	121	.	.	.	2 667	350
72660 BEUREN	214	1 956	104	72	.	.	.	2 445	383
73266 BISSINGEN AN DER TECK	228	2 171	160	115	245	226	19	2 778	468
73779 DEIZISAU	396	3 980	501	264	71	60	14	4 725	571
73770 DENKENDORF	553	6 062	755	309	147	142	21	7 092	752
73265 DETTINGEN UNTER TECK	334	3 335	300	182	242	192	13	4 106	710
73268 ERKENBRECHTSWEILER	183	1 307	100	63	.	.	.	1 684	333
73728 ESSLINGEN AM NECKAR,ST.	3 726	44 656	4 880	1 698	543	497	353	50 976	3 655
70794 FILDERSSTADT,ST.	2 235	24 648	2 660	1 221	856	741	141	29 101	2 514
72636 FRICKENHAUSEN	498	5 060	554	237	302	290	12	6 109	982
72663 GROSSBETTLINGEN	277	2 475	170	55	.	.	.	2 896	334
73269 HOCHDORF	336	2 785	160	81	113	113	13	3 328	398
73271 HOLZMADEN	211	1 332	127	56	.	.	.	1 684	258
73230 KIRCHHEIM UNTER TECK,ST.	2 013	21 801	2 146	1 029	552	490	102	25 497	2 710
73257 KOENGEN	583	5 536	437	622	226	206	88	7 055	938
72664 KOHLBERG	154	1 402	86	59	.	.	.	1 746	283
70771 LEINFELDEN-ECHTERDINGEN,ST.	1 630	21 880	3 756	980	377	369	161	25 028	1 614
73252 LENNINGEN	543	4 703	228	193	486	476	29	5 954	1 006
73669 LICHTENWALD	178	1 543	48	51	.	.	.	1 878	266
72666 NECKARTAILFINGEN	291	2 382	215	142	132	112	15	2 962	406
72654 NECKARTENZLINGEN	396	3 718	323	127	116	79	21	4 378	509
73272 NEIDLINGEN	183	1 058	41	51	.	.	.	1 538	226
72639 NEUFFEN,ST.	420	3 456	214	174	234	233	12	4 296	651
73765 NEUHAUSEN AUF DEN FILDERN	720	7 426	1 245	334	92	86	20	8 592	622
73274 NOTZINGEN	310	2 209	93	74	.	.	.	2 783	437
72622 NUERTINGEN,ST.	1 929	21 974	2 718	954	643	628	88	25 588	2 647
72644 OBERBOIHINGEN	311	3 208	246	171	93	92	12	3 795	511
73275 OHMDEN	140	1 037	30	39	.	.	.	1 329	207
73760 OSTFILDERN,ST.	1 531	18 803	2 017	760	321	294	78	21 493	1 577
73277 OWEN,ST.	265	2 201	227	133	.	.	.	2 776	369
73207 PLOCHINGEN,ST.	568	6 908	469	276	59	52	21	7 832	650
73262 REICHENBACH AN DER FILS	459	4 355	364	159	90	70	22	5 085	471
72667 SCHLAITDORF	107	1 116	37	13	.	.	.	1 368	153
72669 UNTERENSINGEN	266	2 811	304	247	108	99	15	3 447	433
73235 WEILHEIM AN DER TECK,ST.	534	5 678	516	408	514	415	83	7 217	1 134
73240 WENDLINGEN AM NECKAR,ST.	809	8 982	967	495	178	144	63	10 527	1 056
73249 WERNAU (NECKAR),ST.	593	6 666	474	322	119	95	20	7 720	770
72649 WOLFSCHLUGEN	405	3 580	305	165	187	181	27	4 364	606
ZUSAMMEN	26 755	285 476	29 328	13 157	9 630	8 865	1 615	336 633	34 547
GP - GOEPPINGEN (08117)									
73099 ADELBERG	186	1 289	91	60	.	.	.	1 609	258
73101 AICHELBERG	97	750	56	14	.	.	.	924	132
73095 ALBERSHAUSEN	234	2 544	184	89	.	.	.	2 943	334
73342 BAD DITZENBACH	289	2 089	122	81	.	.	.	2 694	389
73337 BAD UEBERKINGEN	255	2 390	178	87	227	223	11	2 970	400
73102 BIRENBACH	148	1 195	42	24	.	.	.	1 405	128
89558 BOEHMENKIRCH	391	3 223	218	162	575	575	27	4 378	666
73104 BOERTLINGEN	158	1 023	15	44	.	.	.	1 345	178
73087 BOLL	253	2 846	217	96	.	.	.	3 337	335
73326 DEGGINGEN	392	3 068	138	139	167	163	22	3 788	561
73072 DONZDORF,ST.	629	6 281	396	213	405	400	28	7 556	888
73345 DRACKENSTEIN	41	262	.	14	.	.	.	417	74
73105 DUERNAU	151	1 195	89	64	.	.	.	1 508	195
73061 EBERSBACH AN DER FILS,ST.	909	8 681	576	370	397	345	23	10 380	1 151
73054 EISLINGEN/FILS,ST.	885	10 389	747	571	200	176	44	12 089	1 083
73107 ESCHENBACH	177	1 341	20	19	.	.	.	1 632	183

(Fortsetzung): Bestand an Kraftfahrzeugen und Kraftfahrzeuganhängern am 1. Januar 2009 nach Zulassungsbezirken und Gemeinden mit vorangestellter Postleitzahl

Zulassungsbezirk mit Unterscheidungskennzeichen Plz Gemeinde	Kraft- räder	Personenkraftwagen		Last- kraft- wagen	Zugmaschinen		Sonstige Kfz einschl. Kraftomni- busse	Kraft- fahrzeuge insge- samt	Kraft- fahr- zeug- anhänger
		ins- gesamt	darunter gewerb- liche Halter		ins- gesamt	dar. land-/ forstwirt- schaftliche Zugma- schinen			
73108 Gammelshausen	83	823	11	16	.	.	.	996	103
73312 Geislingen a.d. Steige, St.	1 192	13 022	867	825	629	534	78	15 746	1 695
73333 Gingen an der Fils	285	2 494	183	110	.	.	.	3 072	428
73033 Göppingen, St. *)	2 317	30 462	4 273	1 668	692	622	396	35 535	3 003
73344 Gröbigen	147	1 320	83	47	222	220	20	1 756	272
73110 Hattenhofen	214	1 831	125	78	134	133	26	2 283	323
73092 Heiningen	296	2 987	149	130	.	.	.	3 593	430
73345 Hohenstadt	61	444	.	13	.	.	.	623	91
73329 Kuchen	326	3 195	122	74	.	.	.	3 695	442
73111 Lauterstein, St.	172	1 479	33	78	.	.	.	1 849	299
73347 Muehlhausen im Tale	77	644	76	19	.	.	.	808	121
73113 Ottenbach	168	1 417	68	64	.	.	.	1 811	240
73098 Reichenberghausen	345	3 172	169	72	.	.	.	3 671	352
73084 Salach	378	4 513	708	1 045	82	77	19	6 037	439
73114 Schlat	96	1 039	33	63	.	.	.	1 329	187
73278 Schlierbach	281	2 217	183	113	163	118	14	2 788	399
73079 Suesen	434	5 203	479	233	167	144	14	6 051	704
73066 Uthingen	860	7 821	595	300	296	295	18	9 295	987
73116 Waeschenbeuren	235	2 249	68	72	.	.	.	2 737	322
73117 Wangen	273	2 007	121	79	.	.	.	2 488	340
73349 Wiesensteig, St.	163	1 107	47	56	.	.	.	1 446	221
73119 Zell unter Aichelberg	218	1 892	227	113	135	117	13	2 371	329
ZUSAMMEN	13 816	139 904	11 722	7 315	7 068	6 630	852	168 955	18 682
LB - Ludwigsburg (08118)									
71364 Affalterbach	340	3 315	683	148	207	206	18	4 028	418
71679 Asperg, St.	609	6 935	646	343	74	49	16	7 977	688
71726 Benningen am Neckar	316	3 030	106	149	.	.	.	3 580	420
74354 Besigheim, St.	630	6 627	521	285	312	280	41	7 895	1 041
74321 Bietingheim-Bissingen, St.	1 581	23 329	2 823	1 224	367	265	132	26 633	2 076
74357 Boennigheim, St.	367	4 081	364	197	306	297	38	4 989	686
71254 Ditzingen, St.	1 165	13 754	1 662	578	388	355	54	15 939	1 241
71735 Eberdingen	581	3 952	182	166	305	305	14	5 018	504
71729 Erdmannhausen	295	2 622	96	112	157	139	11	3 197	426
74391 Erligheim	171	1 536	58	66	.	.	.	1 942	306
71691 Freiberg am Neckar	809	9 249	894	564	253	189	21	10 896	935
74392 Freudental	142	1 344	15	39	.	.	.	1 564	202
74376 Gemmingen	215	2 165	76	122	.	.	.	2 704	417
70839 Gerlingen, St.	907	11 108	1 755	335	112	107	33	12 495	606
71723 Grossbottwar, St.	410	4 466	205	213	519	518	14	5 622	729
71282 Hemmingen	446	4 268	287	177	114	103	12	5 017	355
74394 Hessigheim	157	1 382	22	57	.	.	.	2 016	330
74379 Ingersheim	357	3 584	139	169	.	.	.	4 319	436
74366 Kirchheim am Neckar	230	2 674	176	145	140	133	11	3 200	421
70825 Korntal-Muenchingen, St.	879	9 902	1 248	597	267	181	30	11 675	937
70806 Kornwestheim, St.	1 208	15 078	1 021	602	149	131	61	17 098	990
74369 Loechgau	329	3 173	120	118	.	.	.	3 793	503
71634 Ludwigsburg, St.	3 274	42 481	4 583	1 665	560	468	308	48 288	3 298
71672 Marbach am Neckar, St.	779	7 975	372	323	259	247	19	9 355	806
71706 Markgroeningen, St.	802	7 751	362	371	357	332	33	9 314	930
71696 Moegligen	561	5 724	380	299	249	158	25	6 858	527
74394 Mundelsheim	180	1 875	72	87	144	140	11	2 297	223
71711 Murr	377	3 730	368	212	133	91	11	4 463	501
71739 Oberriexingen, St.	272	1 902	66	78	.	.	.	2 377	305
71720 Oberstenfeld	469	4 748	298	202	344	334	16	5 779	751
74385 Pleidelsheim	392	3 602	311	243	135	120	24	4 396	429
71638 Remseck am Neckar	1 225	12 591	576	524	277	268	86	14 703	1 253
74343 Sachsenheim, St.	980	9 426	324	442	735	698	43	11 626	1 387
71701 Schwieberdingen	664	6 435	328	381	281	196	31	7 792	830
74372 Sersheim	356	2 765	87	135	.	.	.	3 423	481
71711 Steinheim an der Murr, St.	719	6 714	231	243	323	319	13	8 012	892
71732 Tamm	628	6 872	397	243	135	118	16	7 894	600
71665 Vaihingen an der Enz, St.	1 776	15 646	802	703	1 076	1 017	91	19 292	2 475
74399 Walheim	176	1 631	53	60	.	.	.	1 985	339
ZUSAMMEN	25 774	279 442	22 649	12 617	10 313	9 350	1 305	329 451	30 694
WN - Rems-Murr-Kreis (08119)									
73553 Alfdorf	531	4 282	390	178	721	720	22	5 734	816
71573 Allmersbach im Tal	331	2 822	165	88	.	.	.	3 354	398
71566 Althütte	296	2 406	120	135	205	205	11	3 053	495
71546 Aspach	593	4 709	411	328	485	475	29	6 144	960
71549 Auenwald	463	4 195	218	189	320	309	18	5 185	780
71522 Backnang, St.	1 571	17 988	1 935	920	465	439	57	21 001	1 992
73663 Berglen	486	3 703	208	197	498	489	15	4 899	799
71576 Burgstetten	260	1 929	89	75	.	.	.	2 417	279
70734 Fellbach, St.	1 818	23 287	3 759	1 624	522	429	137	27 388	2 170
71577 Grosserlach	184	1 364	119	71	246	244	13	1 878	355
73667 Kaisersbach	184	1 482	87	60	320	320	41	2 087	340
71394 Kernen im Remstal	793	7 925	712	406	341	333	38	9 503	909
71737 Kirchberg an der Murr	237	2 102	135	145	.	.	.	2 647	387
71404 Korb	636	5 853	468	220	290	278	20	7 019	674
71397 Leutenbach	606	6 029	294	217	261	253	17	7 130	688
71540 Murrhardt, St.	798	6 862	462	304	617	612	100	8 681	1 156
71570 Oppenweiler	246	2 384	261	138	143	138	16	2 927	455

\*) Einschließlich LPD Göppingen.

(Fortsetzung): Bestand an Kraftfahrzeugen und Kraftfahrzeuganhängern am 1. Januar 2009 nach Zulassungsbezirken und Gemeinden mit vorangestellter Postleitzahl

Zulassungsbezirk mit Unterscheidungskennzeichen Plz Gemeinde	Kraft- räder	Personenkraftwagen		Last- kraft- wagen	Zugmaschinen		Sonstige Kfz einschl. Kraftomni- busse	Kraft- fahrzeuge insge- samt	Kraft- fahr- zeug- anhänger
		ins- gesamt	darunter gewerb- liche Halter		ins- gesamt	dar. land-/ forstwirt- schaftliche Zugma- schinen			
73655 PLUEDERHAUSEN	508	5 192	470	264	164	162	22	6 150	871
73630 REMSHALDEN	802	7 835	714	345	359	341	26	9 367	1 021
73635 RUDERSBERG	776	6 307	400	291	500	489	15	7 889	1 270
73614 SCHORNDORF,ST.	1 869	20 890	2 322	975	696	679	133	24 563	2 794
71409 SCHWAIKHEIM	469	4 902	322	179	106	99	11	5 667	593
71579 SPIEGELBERG	173	1 275	34	54	.	.	.	1 722	239
71560 SULZBACH AN DER MURR	281	2 740	204	160	264	260	16	3 461	482
73660 URBACH	505	4 669	492	313	232	229	11	5 730	866
71332 WAIBLINGEN,ST.	2 326	27 986	3 226	1 789	810	543	326	33 237	3 012
71384 WEINSTADT,ST.	1 401	14 835	1 550	631	936	927	60	17 863	1 698
71554 WEISSACH IM TAL	456	4 067	230	162	199	199	11	4 895	593
73635 WELZHEIM,ST.	609	5 830	504	262	330	327	22	7 053	884
71364 WINNENDEN,ST.	1 273	14 469	1 684	788	444	432	102	17 076	1 742
73650 WINTERBACH	464	4 203	490	173	190	176	22	5 052	590
ZUSAMMEN	21 945	224 522	22 475	11 681	11 283	10 719	1 341	270 772	30 308
HN - HEILBRONN,STADT (08121)									
74072 HEILBRONN	4 068	57 826	8 246	3 343	1 439	890	454	67 130	5 674
ZUSAMMEN	4 068	57 826	8 246	3 343	1 439	890	454	67 130	5 674
HN - HEILBRONN (08125)									
74232 ABSTATT	312	2 946	393	133	138	137	30	3 559	393
74177 BAD FRIEDRICHSHALL,ST.	1 017	9 199	580	394	255	244	30	10 895	1 090
74906 BAD RAPPENAU,ST.	1 221	11 639	837	474	582	553	89	14 005	1 704
74206 BAD WIMPFEN,ST.	317	3 628	261	153	245	118	24	4 367	588
71543 BEILSTEIN,ST.	342	3 714	231	162	.	.	.	4 553	538
74336 BRACKENHEIM,ST.	900	9 207	1 047	479	1 065	1 043	41	11 692	1 507
74389 CLEEBRONN	198	1 640	118	90	.	.	.	2 147	295
74246 EBERSTADT	200	1 847	89	116	.	.	.	2 404	351
74248 ELLHOFEN	184	1 974	161	127	.	.	.	2 386	360
75031 EPPINGEN,ST.	1 246	11 456	922	574	903	851	95	14 274	1 959
74235 ERLENBACH	322	2 826	173	138	.	.	.	3 542	483
74223 FLEIN	257	3 864	362	134	.	.	.	4 432	377
75050 GEMMINGEN	293	2 724	180	204	189	169	14	3 424	504
74363 GUEGLINGEN,ST.	368	3 521	453	222	258	249	44	4 413	651
74831 GUNDELSHEIM,ST.	532	4 038	184	178	401	374	14	5 163	794
74239 HARDTHAUSEN AM KOCHER	333	2 286	86	112	351	350	12	3 094	463
74360 ILSFELD	525	5 270	621	418	520	464	20	6 753	982
74930 ITTLINGEN	149	1 259	79	63	.	.	.	1 581	235
74249 JAGSTHAUSEN	90	841	58	53	.	.	.	1 112	182
74912 KIRCHARDT	303	2 962	209	183	221	213	14	3 683	516
74243 LANGENBRETTACH	299	2 126	162	88	.	.	.	2 890	486
74348 LAUFFEN AM NECKAR,ST.	473	5 927	585	301	407	403	29	7 137	833
74251 LEHRENSTEINSFELD	118	1 299	79	29	.	.	.	1 596	224
74211 LEINGARTEN	549	6 286	570	337	259	255	29	7 460	847
74245 LOEWENSTEIN,ST.	184	1 794	111	94	.	.	.	2 350	360
74252 MASSENBACHHAUSEN	180	2 043	148	98	88	85	41	2 450	328
74219 MOECKMUEHL,ST.	419	4 011	263	181	512	385	21	5 144	991
74172 NECKARSULM,ST.	1 230	25 293	13 425	808	353	316	102	27 786	1 607
74360 NECKARWESTHEIM	251	2 083	139	122	138	128	15	2 609	353
74861 NEUDENAU,ST.	327	2 801	130	103	286	261	16	3 533	556
74196 NEUENSTADT AM KOCHER,ST.	801	6 001	867	298	502	483	46	7 648	997
74226 NORDHEIM	428	4 260	208	178	301	282	13	5 180	672
74182 OBERSULM	738	7 837	489	347	540	530	31	9 493	1 306
74229 OEDHEIM	409	3 332	128	113	149	147	19	4 022	519
74254 OFFENAU	183	1 500	104	48	.	.	.	1 818	205
74397 PFAFFENHOFEN	167	1 378	67	80	161	159	22	1 808	331
74255 ROIGHEIM	84	727	21	38	.	.	.	937	162
74193 SCHWAIKHEIM,ST.	606	6 212	633	404	710	660	37	7 969	1 166
74936 SIEGELSBACH	95	1 058	160	49	.	.	.	1 268	163
74223 TALHEIM	262	3 002	299	197	150	142	42	3 653	422
74257 UNTEREISESHEIM	243	2 224	100	118	.	.	.	2 664	227
74199 UNTERGRUPPENBACH	452	5 126	731	150	291	287	18	6 037	659
74189 WEINSBERG,ST.	552	6 338	504	273	403	387	34	7 600	890
74259 WIDDERN,ST.	135	988	46	57	196	196	11	1 387	209
71543 WUESTENROT	427	3 842	204	218	508	424	37	5 032	975
74374 ZABERFELD	322	2 411	168	99	299	294	13	3 144	555
ZUSAMMEN	19 043	196 740	27 385	9 235	13 975	13 095	1 101	240 094	30 015
KÜN - HOHENLOHEKREIS (08126)									
74626 BRETZFELD	822	7 359	538	340	854	822	48	9 423	1 569
74677 DOERZBACH	196	1 343	64	61	.	.	.	1 907	257
74632 FORCHTENBERG,ST.	362	2 946	290	90	390	389	27	3 815	500
74653 INGELFINGEN,ST.	484	4 025	1 000	164	565	565	17	5 255	630
74238 KRAUTHEIM,ST.	359	2 593	161	174	677	587	40	3 843	710
74653 KUENZELSAU,ST.	872	11 870	4 727	392	745	718	78	13 957	1 157
74547 KUPFERZELL	426	4 153	1 006	318	623	580	35	5 555	809
74673 MULFINGEN	337	2 278	193	97	715	703	20	3 447	542
74632 NEUENSTEIN,ST.	370	3 702	257	232	598	578	45	4 947	838
74676 NIEDERNHALL,ST.	273	2 495	406	137	89	84	13	3 007	346
74613 OEHRINGEN,ST.	957	12 062	1 154	594	889	823	118	14 620	1 803
74629 PFEDELBACH	657	5 269	345	174	689	685	17	6 805	1 040
74214 SCHOENTAL	450	3 412	187	158	666	665	16	4 703	742
74638 WALDENBURG,ST.	184	1 818	361	90	192	190	12	2 296	320

(Fortsetzung): Bestand an Kraftfahrzeugen und Kraftfahrzeuganhängern am 1. Januar 2009 nach Zulassungsbezirken und Gemeinden mit vorangestellter Postleitzahl

Zulassungsbezirk mit Unterscheidungskennzeichen Plz Gemeinde	Kraft- räder	Personenkraftwagen		Last- kraft- wagen	Zugmaschinen		Sonstige Kfz einschl. Kraftomni- busse	Kraft- fahrzeuge insge- samt	Kraft- fahr- zeug- anhänger
		ins- gesamt	darunter gewerb- liche Halter		ins- gesamt	dar. land-/ forstwirt- schaftliche Zugma- schinen			
74679 WEISSBACH	151	1 211	96	34	.	.	.	1 491	162
74639 ZWEIFLINGEN	107	878	23	22	.	.	.	1 282	241
ZUSAMMEN	7 007	67 414	10 808	3 077	8 350	8 046	505	86 353	11 666
SHA - SCHWABISCH HALL (08127)									
74572 BLAUFELDEN	336	3 075	396	223	807	799	34	4 475	774
74523 BRAUNSBACH	244	1 495	55	75	.	.	.	2 277	402
74424 BUEHLERTANN	208	1 714	60	54	.	.	.	2 245	396
74426 BUEHLERZELL	156	1 211	51	73	.	.	.	1 823	334
74564 CRAILSHEIM,ST.	1 759	20 918	2 495	1 347	1 623	1 468	157	25 804	3 544
74579 FICHTENAU	238	2 568	168	141	392	391	29	3 368	734
74427 FICHTENBERG	198	1 741	124	90	.	.	.	2 244	340
73489 FRANKENHARDT	373	2 773	107	109	683	682	11	3 949	700
74405 GAILDORF,ST.	676	6 426	443	277	537	521	52	7 968	1 063
74582 GERABRONN,ST.	277	2 269	124	79	381	380	19	3 025	525
74532 ILSHOFEN,ST.	354	3 387	276	151	542	540	39	4 473	747
74592 KIRCHBERG AN DER JAGST,ST.	202	2 191	179	115	355	354	12	2 875	476
74594 KRESSBERG	311	2 363	128	82	.	.	.	3 389	561
74595 LANGENBURG,ST.	132	1 145	136	69	180	179	12	1 538	245
74535 MAINHARDT	392	3 279	177	164	589	577	14	4 438	739
74544 MICHELBAACH AN DER BILZ	219	2 035	123	59	.	.	.	2 455	354
74545 MICHELFELD	322	2 232	200	114	.	.	.	3 001	482
74420 OBERROT	271	2 138	236	165	.	.	.	2 970	550
74423 OBERSONTHEIM	374	2 637	163	153	.	.	.	3 664	676
74538 ROSENGARTEN	402	2 814	111	111	260	258	13	3 600	547
74585 ROT AM SEE	348	3 078	219	162	763	756	25	4 376	780
74575 SCHROZBERG,ST.	356	3 273	176	164	930	926	27	4 750	812
74523 SCHWABISCH HALL,ST.	1 792	19 458	2 171	967	1 035	925	266	23 518	2 732
73489 STIMPFACH	188	1 836	162	74	368	367	22	2 488	377
74429 SULZBACH-LAUFEN	224	1 480	94	67	.	.	.	2 099	340
74547 UNTERMUENKHEIM	255	1 761	138	119	343	322	16	2 494	522
74541 VELLBERG,ST.	307	2 422	99	124	300	277	12	3 165	577
74599 WALLHAUSEN	237	1 950	94	108	.	.	.	2 607	427
74532 WOLPERTSHAUSEN	181	1 181	168	133	.	.	.	1 769	338
ZUSAMMEN	11 332	104 850	9 073	5 569	14 241	13 800	855	136 847	21 094
TBB - MAIN-TAUBER-KREIS (08128)									
74744 AHORN	186	1 392	54	73	.	.	.	2 003	364
97959 ASSAMSTADT	107	1 181	94	37	.	.	.	1 558	224
97980 BAD MERGENTHEIM,ST.	1 168	12 285	1 701	794	1 176	1 167	80	15 503	1 816
97944 BOXBERG,ST.	504	4 151	310	187	864	848	28	5 734	806
97993 CREGLINGEN,ST.	425	2 866	171	148	1 131	1 127	30	4 600	685
97896 FREUDENBERG,ST.	236	2 317	147	94	248	246	19	2 914	383
97950 GROSSRINFELD	338	2 442	71	101	.	.	.	3 331	443
97947 GRUENSFELD,ST.	262	2 278	143	138	344	341	23	3 045	408
97999 IGERSHEIM	313	3 176	221	140	.	.	.	3 963	472
97953 KOENIGHEIM	225	1 876	48	68	.	.	.	2 670	389
97900 KUELSHEIM,ST.	422	3 191	147	122	623	621	17	4 375	664
97922 LAUDA-KOENIGSHOFEN,ST.	811	8 414	606	393	745	732	67	10 430	1 384
97996 NIEDERSTETTEN,ST.	386	2 927	154	131	906	904	25	4 375	638
97941 TAUBERBISCHOFSHHEIM,ST.	713	7 554	843	379	535	533	90	9 271	1 189
97990 WEIKERSHEIM,ST.	502	4 301	308	201	776	773	21	5 801	762
97956 WERBACH	287	2 095	91	73	.	.	.	2 849	436
97877 WERTHEIM,ST.	1 171	13 133	1 532	596	1 082	1 056	75	16 057	1 814
97957 WITTIGHAUSEN	161	1 035	34	46	.	.	.	1 492	206
ZUSAMMEN	8 217	76 614	6 675	3 721	10 897	10 798	522	99 971	13 083
HDH - HEIDENHEIM (08135)									
89561 DISCHINGEN	373	2 586	127	139	593	589	18	3 709	645
89547 GERSTETTEN	758	6 633	377	313	770	741	38	8 512	1 426
89537 GIENGEN AN DER BRENZ,ST.	975	9 782	580	354	437	423	52	11 600	1 312
89518 HEIDENHEIM AN DER BRENZ,ST.	1 863	24 979	2 745	1 033	514	440	194	28 583	2 746
89542 HERBRECHTINGEN,ST.	796	7 179	521	381	435	412	24	8 815	1 327
89568 HERMARINGEN	170	1 239	54	45	.	.	.	1 609	272
89551 KOENIGSBRONN	430	4 103	172	104	206	202	19	4 862	695
89564 NATTHEIM	412	3 687	229	151	261	261	26	4 537	675
89168 NIEDERSTOTZINGEN,ST.	340	2 672	107	115	.	.	.	3 343	485
89567 SONTHEIM AN DER BRENZ	328	2 960	208	131	335	327	36	3 790	566
73566 STEINHEIM AM ALBUCH	501	4 977	371	264	480	437	28	6 250	923
ZUSAMMEN	6 946	70 797	5 491	3 030	4 373	4 174	464	85 610	11 072
AA - OSTALBKREIS (08136)									
73430 AALEN,ST.	3 269	35 869	4 467	1 689	1 370	1 146	279	42 476	4 899
73453 ABTSGMUEND	562	4 323	347	260	629	600	31	5 805	1 048
73486 ADELMANNSELDEN	129	1 021	61	38	.	.	.	1 397	231
73566 BARTHOLOMAE	158	1 258	83	75	153	136	21	1 665	329
73560 BOEBINGEN AN DER REMS	320	2 548	165	82	.	.	.	3 168	393
73441 BOPFINGEN,ST.	553	6 463	631	353	649	636	29	8 047	1 264
73568 DURLANGEN	217	1 633	83	44	134	134	23	2 051	307
73488 ELLENBERG	131	1 045	59	20	197	197	13	1 406	247
73479 ELLWANGEN (JAGST),ST.	1 184	13 143	1 677	696	1 216	1 138	116	16 355	2 278
73569 ESCHACH	159	1 099	70	57	.	.	.	1 541	250
73457 ESSINGEN	364	3 843	481	238	319	311	25	4 789	728
73571 GOEGGINGEN	199	1 438	66	46	165	165	12	1 860	254
74417 GSCHWEND	343	2 970	197	154	702	687	11	4 180	709

(Fortsetzung): Bestand an Kraftfahrzeugen und Kraftfahrzeuganhängern am 1. Januar 2009 nach Zulassungsbezirken und Gemeinden mit vorangestellter Postleitzahl

Zulassungsbezirk mit Unterscheidungskennzeichen Plz Gemeinde	Kraft- räder	Personenkraftwagen		Last- kraft- wagen	Zugmaschinen		Sonstige Kfz einschl. Kraftomni- busse	Kraft- fahrzeuge insge- samt	Kraft- fahr- zeug- anhänger
		ins- gesamt	darunter gewerb- liche Halter		ins- gesamt	dar. land-/ forstwirt- schaftliche Zugma- schinen			
	1	2	3	4	5	6	7	8	9
73540 HEUBACH,ST.	479	5 397	533	194	176	175	36	6 282	659
73572 HEUCHLINGEN	134	1 086	74	40	.	.	.	1 375	235
73460 HUETTLINGEN	398	3 270	247	87	.	.	.	3 978	552
73574 IGGINGEN	196	1 529	100	84	.	.	.	1 970	286
73489 JAGSTZELL	216	1 370	82	101	.	.	.	1 995	382
73467 KIRCHHEIM AM RIES	101	1 045	45	50	.	.	.	1 414	231
73466 LAUCHHEIM,ST.	317	2 667	224	99	.	.	.	3 383	512
73575 LEINZELL	129	1 226	90	41	.	.	.	1 433	174
73547 LORCH,ST.	684	6 109	605	210	319	316	28	7 350	891
73563 MOEGGLINGEN	209	2 217	151	107	135	134	15	2 683	412
73557 MUTLANGEN	362	3 501	243	106	.	.	.	4 099	343
73450 NERESHEIM,ST.	460	4 445	353	243	733	733	35	5 916	1 079
73491 NEULER	235	1 789	150	99	369	369	21	2 513	419
73569 OBERGROENINGEN	27	258	17	.	70	70	.	360	53
73447 OBERKOCHEN,ST.	446	4 628	856	142	104	76	22	5 342	542
73492 RAINAU	230	1 863	94	83	239	225	15	2 430	405
73469 RIESBUERG	139	1 286	113	59	.	.	.	1 661	263
73494 ROSENBERG	239	1 552	117	76	306	300	11	2 184	412
73577 RUPPERTSHOFEN	127	1 170	163	57	.	.	.	1 561	227
73579 SCHECHINGEN	165	1 391	76	46	.	.	.	1 721	217
73525 SCHWAEBISCH GMUEND,ST.	2 747	31 308	3 973	1 301	1 112	1 009	216	36 684	3 771
73565 SPRAITBACH	196	2 045	103	60	.	.	.	2 451	300
73495 STOEDTLEN	107	1 099	69	43	.	.	.	1 550	265
73527 TAEFERROT	92	623	22	.	.	.	.	855	140
73497 TANNHAUSEN	103	984	80	41	190	189	11	1 329	262
73485 UNTERSCHNEIDHEIM	248	2 655	135	86	787	785	12	3 788	562
73550 WALDSTETTEN	445	4 185	297	115	273	270	25	5 043	668
73463 WESTHAUSEN	355	3 399	296	215	357	340	21	4 347	703
73499 WOERT	80	777	73	43	.	.	.	1 059	176
ZUSAMMEN	17 254	171 527	17 768	7 608	13 964	13 343	1 143	211 496	28 078
BAD - BADEN-BADEN,STADT (08211)									
76530 BADEN-BADEN	2 296	30 202	4 821	1 758	904	806	214	35 374	3 298
ZUSAMMEN	2 296	30 202	4 821	1 758	904	806	214	35 374	3 298
KA - KARLSRUHE,STADT *) (08212)									
76131 KARLSRUHE	10 312	129 031	23 674	8 556	1 304	923	1 468	150 671	11 534
ZUSAMMEN	10 312	129 031	23 674	8 556	1 304	923	1 468	150 671	11 534
KA - KARLSRUHE (08215)									
76669 BAD SCHOENBORN	515	5 814	342	241	189	172	30	6 789	953
75015 BRETEN,ST.	1 486	14 853	1 491	742	719	699	72	17 872	2 298
76646 BRUCHSAL,ST.	2 127	23 231	3 089	1 524	823	685	143	27 848	3 487
76706 DETTENHEIM	475	4 013	197	227	202	202	21	4 938	879
76344 EGGENSTEIN-LEOPOLDSHAFEN	864	8 500	501	426	107	89	45	9 942	1 069
76275 ETTLINGEN,ST.	1 759	23 048	3 931	1 313	374	305	141	26 635	2 329
76694 FORST	434	4 396	366	234	103	91	21	5 188	662
75053 GONDELSHEIM	192	1 864	82	59	.	.	.	2 257	343
76676 GRABEN-NEUDORF	674	6 307	325	290	303	292	19	7 593	1 178
76707 HAMB RUECKEN	337	3 085	136	133	.	.	.	3 717	533
76307 KARLSBAD	949	9 467	1 170	408	461	449	41	11 326	1 355
76689 KARLSDORF-NEUTHARD	549	5 511	235	194	161	157	30	6 445	877
76703 KRAICHTAL,ST.	957	8 029	390	411	987	953	36	10 420	1 974
76709 KRONAU	332	3 229	222	168	114	99	25	3 868	570
75057 KUERNBACH	145	1 359	101	51	.	.	.	1 748	241
76351 LINKENHEIM-HOCHSTETTEN	682	6 112	225	214	147	144	15	7 170	903
76316 MALSCH	969	8 168	388	353	501	469	66	10 057	1 429
76359 MARXZELL	309	2 878	90	117	.	.	.	3 620	557
75038 OBERDERDINGEN	631	5 583	446	329	455	441	63	7 061	1 151
68794 OBERHAUSEN-RHEINHAUSEN	630	5 442	211	227	162	123	23	6 484	1 039
76684 OESTRINGEN,ST.	773	7 133	405	366	499	439	43	8 814	1 474
76327 PFINZTAL	876	9 052	418	366	312	289	27	10 633	1 369
76661 PHILIPPSBURG,ST.	696	6 525	368	300	275	220	53	7 849	1 404
76287 RHEINSTETTEN	1 045	11 001	775	630	164	119	50	12 890	1 456
76297 STUTENSEE	1 229	12 487	951	458	444	365	39	14 657	1 799
75056 SULZFELD	273	2 449	120	100	.	.	.	3 069	572
76698 UBSTADT-WEIHER	871	7 068	363	315	460	437	41	8 755	1 429
68753 WAGHAEUSEL	1 082	11 699	894	604	272	242	86	13 743	1 735
76337 WALDBRONN	589	6 884	369	214	160	159	17	7 864	642
75045 WALZBACHTAL	540	4 803	253	178	323	299	12	5 856	797
76356 WEINGARTEN (BADEN)	613	5 256	475	254	201	195	15	6 339	928
75059 ZAISENHAUSEN	144	965	87	51	.	.	.	1 319	230
ZUSAMMEN	23 747	236 211	19 416	11 497	10 096	9 251	1 215	282 766	37 662
RA - RASTATT (08216)									
76474 AU AM RHEIN	215	1 991	82	112	.	.	.	2 467	417
76467 BIETIGHEIM	409	3 479	230	141	132	87	12	4 173	690
76476 BISCHWEIER	201	1 817	84	81	.	.	.	2 273	314
77815 BUEHL,ST.	1 516	17 213	2 398	877	1 111	1 021	97	20 814	3 069
77830 BUEHLERTAL	450	4 810	164	145	200	181	18	5 623	867
76448 DURMERSHEIM	701	6 898	498	364	270	119	21	8 254	1 407
76477 ELCHEHEIM-ILLINGEN	181	1 868	49	83	.	.	.	2 245	374

\*) Einschließlich LPD Karlsruhe.

(Fortsetzung): Bestand an Kraftfahrzeugen und Kraftfahrzeuganhängern am 1. Januar 2009 nach Zulassungsbezirken und Gemeinden mit vorangestellter Postleitzahl

Zulassungsbezirk mit Unterscheidungskennzeichen Plz Gemeinde	Kraft- räder	Personenkraftwagen		Last- kraft- wagen	Zugmaschinen		Sonstige Kfz einschl. Kraftomni- busse	Kraft- fahrzeuge insge- samt	Kraft- fahr- zeug- anhänger
		ins- gesamt	darunter gewerb- liche Halter		ins- gesamt	dar. land-/ forstwirt- schaftliche Zugma- schinen			
76596 FORBACH	423	2 659	75	101	147	144	24	3 354	680
76571 GAGGENAU,ST.	1 822	17 099	1 441	720	683	649	114	20 438	2 988
76593 GERNSBACH,ST.	908	7 820	394	248	188	185	47	9 211	1 207
76549 HUEGELSHEIM	263	2 618	131	122	.	.	.	3 094	322
76473 IFFEZHEIM	354	2 886	269	145	139	136	18	3 542	495
76456 KUPPENHEIM,ST.	439	4 361	253	192	200	168	42	5 234	731
77839 LICHTENAU,ST.	307	2 875	200	130	307	287	13	3 632	618
76597 LOFFENAU	163	1 461	43	59	.	.	.	1 801	322
76461 MUGGENSTURM	413	3 849	291	220	149	122	22	4 653	787
76470 OETIGHEIM	278	2 641	151	168	143	136	19	3 249	558
77833 OTTERSWEIER	413	3 624	348	267	420	411	21	4 745	900
76437 RASTATT,ST.	1 875	24 676	2 638	1 045	707	609	165	28 468	3 017
77836 RHEINMUENSTER	462	4 117	328	206	311	278	30	5 126	888
76547 SINZHEIM	676	6 570	493	321	367	365	32	7 966	970
76479 STEINMAUERN	201	1 684	88	61	.	.	.	2 124	384
76599 WEISENBACH	238	1 489	52	65	.	.	.	1 839	344
ZUSAMMEN	12 908	128 505	10 700	5 873	6 305	5 694	734	154 325	22 349
HD - HEIDELBERG,STADT (08221)									
69115 HEIDELBERG	4 011	54 184	9 257	2 690	607	544	363	61 855	3 598
ZUSAMMEN	4 011	54 184	9 257	2 690	607	544	363	61 855	3 598
MA - MANNHEIM,STADT (08222)									
68159 MANNHEIM,STADT	9 984	135 417	22 658	8 350	944	557	1 099	155 794	9 902
ZUSAMMEN	9 984	135 417	22 658	8 350	944	557	1 099	155 794	9 902
MOS - NECKAR-ODENWALD-KREIS (08225)									
74740 ADELSHEIM,ST.	221	2 570	202	133	294	286	24	3 242	546
74858 AGLASTERHAUSEN	304	2 739	223	113	221	221	18	3 395	526
74842 BILLIGHEIM	400	3 386	175	158	424	414	12	4 380	723
74862 BINAU	66	773	54	14	.	.	.	896	169
74722 BUCHEN (ODENWALD),ST.	933	10 043	904	456	762	757	68	12 262	1 769
74834 ELZTAL	305	3 379	206	160	.	.	.	4 241	631
74864 FAHRENBACH	161	1 635	95	82	.	.	.	2 079	395
74736 HARDHEIM	418	3 834	354	273	550	523	24	5 099	763
74855 HASSMERSHEIM	280	2 556	225	111	99	99	28	3 074	479
74746 HOEPFINGEN	247	1 831	105	91	.	.	.	2 427	440
74928 HUEFFENHARDT	140	1 162	53	50	.	.	.	1 525	289
74838 LIMBACH	247	2 623	180	196	373	371	16	3 455	674
74821 MOSBACH,ST.	948	12 861	1 832	842	455	420	110	15 216	2 033
69427 MUDAU	281	2 877	155	121	576	566	40	3 895	747
69437 NECKARGERACH	141	1 239	58	58	.	.	.	1 554	298
74865 NECKARZIMMERN	81	795	51	31	.	.	.	936	121
74867 NEUNKIRCHEN	114	1 004	44	51	.	.	.	1 305	215
74847 OBRIGHEIM	268	3 036	170	123	160	157	22	3 609	547
74706 OSTERBURKEN,ST.	280	3 457	346	165	299	297	28	4 229	686
74747 RAVENSTEIN,ST.	267	1 747	68	65	.	.	.	2 507	437
74749 ROSENBERG	150	1 185	60	59	229	229	23	1 646	283
74850 SCHEFFLENZ	218	2 291	140	131	.	.	.	2 963	570
74869 SCHWARZACH	159	1 182	63	39	.	.	.	1 451	247
74743 SECKACH	204	2 199	107	103	213	206	17	2 736	454
69429 WALDBRUNN	232	2 771	210	93	318	309	16	3 430	572
74731 WALLDUERN,ST.	668	6 476	662	310	470	456	68	7 992	1 122
69439 ZWINGENBERG	49	421	37	22	.	.	.	508	67
ZUSAMMEN	7 782	80 072	6 779	4 050	7 560	7 382	588	100 052	15 803
HD - RHEIN-NECKAR-KREIS (08226)									
68804 ALTLUSSHEIM	303	3 129	223	148	85	72	18	3 683	443
74918 ANGELBACHTAL	281	2 692	195	55	.	.	.	3 170	427
69245 BAMMENTAL	265	3 252	299	135	74	70	13	3 739	393
68782 BRUEHL	789	8 063	442	241	51	28	15	9 159	613
69234 DIELHEIM	637	5 189	243	162	251	245	21	6 260	711
69221 DOSSENHEIM	457	5 504	388	280	151	145	70	6 462	408
69412 EBERBACH,ST.	493	7 496	703	315	204	202	90	8 598	867
68535 EDINGEN-NECKARHAUSEN	689	7 157	439	435	100	94	36	8 417	709
74925 EPFENBACH	175	1 432	125	79	.	.	.	1 764	259
69214 EPPELHEIM	597	6 856	630	357	60	51	28	7 898	474
74927 ESCHELBRONN	152	1 428	104	95	.	.	.	1 772	282
69251 GAIBERG	119	1 314	34	26	.	.	.	1 510	131
69434 HEDDESSEBACH	33	300	12	12	.	.	.	399	60
68542 HEDDESHEIM	657	6 610	451	355	175	142	55	7 852	544
69253 HEILIGKREUZSTEINACH	208	1 660	108	67	.	.	.	2 082	253
74921 HELMSTADT-BARGEN	309	2 360	151	114	267	265	25	3 075	422
69502 HEMSACH,ST.	709	6 686	339	199	123	122	13	7 730	525
69493 HIRSCHBERG AN DER BERGSTRASSE	426	5 920	1 004	174	210	208	21	6 751	408
68766 HOCKENHEIM,ST.	990	11 290	1 166	538	152	141	45	13 015	1 058
68549 ILVESHEIM	394	4 342	202	114	30	27	18	4 898	283
68775 KETSCH	677	7 400	545	372	100	67	28	8 577	766
68526 LADENBURG,ST.	543	6 352	641	387	153	133	34	7 469	544
69514 LAUDENBACH	397	3 528	236	151	121	121	11	4 208	275
69181 LEIMEN,ST.	935	12 734	1 097	480	218	135	73	14 440	980
74931 LOBBACH	169	1 339	81	61	.	.	.	1 674	247
69254 MALSCH	229	1 927	117	73	.	.	.	2 373	295
69256 MAUER	181	2 110	154	71	91	90	12	2 465	276
74909 MECKESHEIM	298	3 038	362	187	148	148	38	3 709	489

(Fortsetzung): Bestand an Kraftfahrzeugen und Kraftfahrzeuganhängern am 1. Januar 2009 nach Zulassungsbezirken und Gemeinden mit vorangestellter Postleitzahl

Zulassungsbezirk mit Unterscheidungskennzeichen Plz Gemeinde	Kraft- räder	Personenkraftwagen		Last- kraft- wagen	Zugmaschinen		Sonstige Kfz einschl. Kraftomni- busse	Kraft- fahrzeuge insge- samt	Kraft- fahr- zeug- anhänger
		ins- gesamt	darunter gewerb- liche Halter		ins- gesamt	dar. land-/ forstwirt- schaftliche Zugma- schinen			
69242 MUEHLHAUSEN	564	4 689	301	176	196	194	17	5 642	718
74924 NECKARBISCHOFSHAIM,ST.	237	2 236	216	156	190	181	16	2 835	425
69151 NECKARGEMUEND,ST.	640	7 169	592	238	168	167	39	8 254	789
74933 NEIDENSTEIN	99	1 042	96	66	.	.	.	1 314	202
68809 NEULUSSHEIM	324	3 393	155	129	53	52	12	3 911	418
69226 NUSSLÖCH	538	5 962	462	190	97	94	30	6 817	510
68723 OFTERSHEIM	495	5 761	279	190	91	83	13	6 550	453
68723 PLANKSTADT	514	5 069	246	181	118	114	22	5 904	465
69231 RAUENBERG,ST.	469	4 357	245	185	209	209	16	5 236	615
74934 REICHARTSHAUSEN	146	1 183	60	64	.	.	.	1 489	230
68799 REILINGEN	379	4 004	335	230	130	118	15	4 758	540
69207 SANDHAUSEN	685	7 503	480	304	107	99	26	8 625	766
69250 SCHOENAU,ST.	282	2 570	175	107	69	66	11	3 039	385
69436 SCHOENBRUNN	234	1 885	90	71	.	.	.	2 441	407
69198 SCHRIESHEIM,ST.	694	7 964	631	356	212	207	31	9 257	695
68723 SCHWETZINGEN,ST.	908	11 432	1 038	431	92	80	49	12 912	701
74889 SINSHEIM,ST.	1 983	19 432	2 140	946	1 334	1 221	129	23 824	3 117
74937 SPECHBACH	116	935	48	38	.	.	.	1 174	162
68789 ST.LEON-ROT	723	7 439	906	343	252	214	37	8 794	1 205
74915 WAIBSTADT,ST.	315	3 160	256	142	229	206	22	3 868	558
69190 WALLDORF,ST.	625	17 999	11 332	325	71	67	37	19 057	727
69469 WEINHEIM,ST.	1 977	24 686	3 425	1 291	416	379	121	28 491	1 760
69257 WIESENACH	166	1 830	169	96	.	.	.	2 160	235
69168 WIESLOCH,ST.	1 187	13 245	1 535	560	326	267	81	15 399	1 397
69259 WILHELMSFELD	167	1 841	84	59	.	.	.	2 116	182
74939 ZUZENHAUSEN	136	1 206	125	63	.	.	.	1 529	272
ZUSAMMEN	26 715	299 100	35 912	12 620	8 628	8 010	1 482	348 545	31 076
PF - PFORZHEIM,STADT (08231)									
75172 PFORZHEIM,ST.	3 571	52 987	8 162	2 266	437	409	436	59 697	4 076
ZUSAMMEN	3 571	52 987	8 162	2 266	437	409	436	59 697	4 076
CW - CALW (08235)									
72213 ALTENSTEIG,ST.	456	5 658	394	337	564	505	79	7 094	1 240
75382 ALTHENGSTETT	498	4 637	370	196	293	274	22	5 646	847
76332 BAD HERRENALB,ST.	369	3 807	164	173	211	198	24	4 584	561
75378 BAD LIEBENZELL,ST.	437	4 849	253	168	341	337	41	5 836	712
75385 BAD TEINACH-ZAVELSTEIN,ST.	162	1 787	64	83	237	236	32	2 301	350
75323 BAD WILDBAD IM SCHWARZWALD,ST.	390	5 209	350	246	263	241	73	6 181	856
75365 CALW,ST.	1 142	12 213	986	474	517	482	130	14 476	1 876
75335 DOBEL	128	1 140	62	41	.	.	.	1 366	183
72224 EBHAUSEN	239	2 568	98	88	322	319	14	3 231	556
72227 EGENHAUSEN	92	1 107	52	60	.	.	.	1 420	259
75337 ENZKLOESTERLE	81	693	32	51	.	.	.	898	187
75391 GECHINGEN	226	2 187	97	80	146	144	11	2 650	387
72221 HAITERBACH,ST.	312	3 285	307	360	365	318	34	4 356	951
75339 HOEFEN AN DER ENZ	85	934	77	47	.	.	.	1 090	154
72202 NAGOLD,ST.	931	11 968	1 265	527	601	519	124	14 151	1 836
75387 NEUBULACH,ST.	317	3 073	123	160	386	364	28	3 964	757
75389 NEUWEILER	143	1 879	113	135	410	393	58	2 625	416
75394 OBERREICHENBACH	223	1 701	72	56	250	247	18	2 248	383
75395 OSTELSHEIM	205	1 452	84	47	.	.	.	1 807	249
72229 ROHRDORF	97	1 017	56	76	39	23	24	1 253	219
75328 SCHOEMBERG	308	3 860	197	131	234	234	33	4 566	645
72226 SIMMERSFELD	121	1 189	64	77	.	.	.	1 650	256
75397 SIMMOZHEIM	140	1 597	44	68	.	.	.	1 919	274
75399 UNTERREICHENBACH	101	1 279	65	48	.	.	.	1 500	233
72218 WILDBERG,ST.	650	5 819	327	198	487	482	26	7 180	1 086
ZUSAMMEN	7 853	84 908	5 716	3 927	6 482	6 095	822	103 992	15 473
PF - ENZKREIS (08236)									
75217 BIRKENFELD	610	6 233	867	308	231	201	42	7 424	923
75239 EISINGEN	237	2 508	142	57	.	.	.	2 882	298
75331 ENGELSBRAND	272	2 480	168	93	.	.	.	2 957	420
71292 FRIOLZHEIM	243	2 169	212	154	245	99	35	2 846	628
71296 HEIMSHEIM,ST.	250	2 700	235	93	163	159	15	3 221	370
75428 ILLINGEN	499	4 122	299	196	213	207	19	5 049	799
75228 ISPRINGEN	284	3 496	431	108	.	.	.	3 942	414
75236 KAEMPFBACH	357	3 340	196	100	.	.	.	3 936	584
75210 KELTERN	608	5 400	514	252	335	326	21	6 616	1 007
75249 KIESELBRONN	243	1 723	88	63	.	.	.	2 137	329
75438 KNITTLINGEN,ST.	618	4 446	383	299	365	345	150	5 878	915
75203 KOENIGSBACH-STEIN	561	5 715	542	266	319	308	24	6 885	963
75433 MAULBRONN,ST.	421	3 567	289	128	234	232	13	4 363	649
71297 MOENSHEIM	218	1 580	130	79	.	.	.	1 986	256
75417 MUEHLACKER,ST.	1 413	13 692	1 276	645	552	512	61	16 363	2 310
75305 NEUENBUERG,ST.	488	4 326	348	162	160	158	23	5 159	658
75242 NEUHAUSEN	337	3 155	238	121	252	244	25	3 890	558
75245 NEULINGEN	443	3 822	281	182	259	244	17	4 723	612
75223 NIEFERN-OESCHELBRONN	612	6 580	580	321	167	149	36	7 716	921
75248 OELBRONN-DUERRN	247	2 081	173	83	.	.	.	2 570	443
75443 OETISHEIM	379	2 758	219	156	.	.	.	3 442	514
75196 REMCHINGEN	671	6 495	509	228	286	285	16	7 696	949
75447 STERNENFELS	207	1 624	150	81	.	.	.	2 042	314
75334 STRAUBENHARDT	794	6 311	605	307	369	358	26	7 807	1 161
75233 TIEFENBRONN	398	3 120	229	103	158	155	12	3 791	493



(Fortsetzung): Bestand an Kraftfahrzeugen und Kraftfahrzeuganhängern am 1. Januar 2009 nach Zulassungsbezirken und Gemeinden mit vorangestellter Postleitzahl

Zulassungsbezirk mit Unterscheidungskennzeichen Plz Gemeinde	Kraft- räder	Personenkraftwagen		Last- kraft- wagen	Zugmaschinen		Sonstige Kfz einschl. Kraftomni- busse	Kraft- fahrzeuge insge- samt	Kraft- fahr- zeug- anhänger
		ins- gesamt	darunter gewerb- liche Halter		ins- gesamt	dar. land-/ forstwirt- schaftliche Zugma- schinen			
75446 WIERNESHEIM	502	3 764	280	155	327	285	12	4 760	768
71299 WIMSHEIM	195	1 618	136	78	.	.	.	1 995	265
75449 WURMBERG	160	1 573	142	115	95	95	30	1 973	331
ZUSAMMEN	12 267	110 398	9 662	4 933	5 798	5 399	653	134 049	18 852
FDS - FREUDENSTADT (08237)									
72275 ALPIRSBACH,ST.	450	3 650	340	136	372	360	29	4 637	743
77776 BAD RIPPOLDSAU-SCHAPBACH	132	1 208	69	65	.	.	.	1 570	256
72270 BAIERSBRONN	712	7 871	747	517	782	706	46	9 928	1 508
72291 BETZWEILER-WAELDE	75	541	34	23	.	.	.	746	197
72280 DORNSTETTEN,ST.	441	4 318	529	249	233	178	16	5 257	739
72186 EMPFINGEN	229	2 201	121	114	265	224	18	2 827	566
72184 EUTINGEN IM GAEU	305	2 979	90	308	.	.	.	3 937	663
72250 FREUDENSTADT,ST.	1 012	11 284	1 269	514	459	447	124	13 393	1 573
72293 GLATTEN	186	1 495	165	109	199	198	28	2 017	318
72294 GROEMBACH	34	384	.	.	.	.	.	533	107
72160 HORB AM NECKAR,ST.	1 401	14 015	807	547	1 205	1 186	87	17 255	2 732
72290 LOSSBURG	398	3 865	352	155	499	490	26	4 943	775
72285 PFALZGRAFENWEILER	375	3 691	352	221	428	414	27	4 742	810
72296 SCHOPFLOCH	190	1 563	289	62	.	.	.	2 077	321
72297 SEEWALD	116	1 220	89	59	272	270	14	1 681	313
72178 WALDACHTAL	393	3 637	413	148	329	326	59	4 566	639
72299 WOERNERSBERG	10	112	.	.	41	40	.	166	24
ZUSAMMEN	6 459	64 034	5 682	3 250	6 024	5 770	508	80 275	12 284
FR - FREIBURG I.BREISG.STADT *) (08311)									
79098 FREIBURG IM BREISGAU	6 748	81 059	14 728	5 374	1 200	1 141	805	95 186	6 776
ZUSAMMEN	6 748	81 059	14 728	5 374	1 200	1 141	805	95 186	6 776
FR - BREISGAU-HOCHSCHWARZWALD (08315)									
79280 AU	79	711	68	34	.	.	.	864	96
79424 AUGGEN	128	1 371	106	80	.	.	.	1 776	270
79189 BAD KROZINGEN	677	8 137	727	439	383	372	37	9 673	1 020
79410 BADENWEILER	174	2 129	172	97	97	77	13	2 510	312
79282 BALLRECHTEN-DOTTINGEN	140	1 295	83	48	.	.	.	1 636	206
79268 BOETZINGEN	307	2 760	339	140	438	436	17	3 662	487
79283 BOLLSCHWEIL	144	1 317	143	59	.	.	.	1 657	230
79206 BREISACH A.RHEIN,ST.	754	7 420	1 015	498	434	403	19	9 125	1 377
79874 BREITNAU	65	873	44	40	.	.	.	1 214	149
79256 BUCHENBACH	142	1 658	126	111	.	.	.	2 123	317
79426 BUGGINGEN	286	2 208	175	185	291	281	54	3 024	525
79285 EBRINGEN	212	1 466	142	109	.	.	.	1 903	230
79238 EHRENKIRCHEN	433	3 889	335	240	467	426	15	5 044	730
79356 EICHSTETTEN	214	1 652	112	108	.	.	.	2 510	355
79871 EISENBACH (HOCHSCHWARZWALD)	186	1 233	103	41	.	.	.	1 644	272
79427 ESCHBACH	136	1 391	229	109	65	64	17	1 718	240
79868 FELDBERG (SCHWARZWALD)	92	912	73	56	84	84	11	1 155	184
79877 FRIEDENWEILER	110	1 016	40	42	.	.	.	1 286	170
79286 GLOTTERTAL	186	1 697	163	95	.	.	.	2 193	274
79288 GOTTENHEIM	153	1 299	104	119	.	.	.	1 815	282
79194 GUNDELFINGEN	532	5 970	585	254	110	95	18	6 884	523
79258 HARTHEIM	301	2 760	233	220	256	219	35	3 572	603
79423 HEITERSHEIM,ST.	311	3 097	392	210	.	.	.	3 773	447
79194 HEUWEILER	56	583	7	19	.	.	.	728	67
79856 HINTERZARTEN	87	1 171	153	85	92	92	21	1 456	161
79289 HORBEN	62	520	11	17	.	.	.	677	94
79241 IHRINGEN	362	2 983	275	164	715	714	15	4 239	631
79199 KIRCHZARTEN	362	5 008	673	220	157	156	38	5 785	501
79853 LENZKIRCH	222	2 547	291	130	247	238	19	3 165	440
79843 LOEFFFINGEN,ST.	408	3 988	290	209	550	546	29	5 184	815
79232 MARCH	531	4 704	378	338	259	244	18	5 850	803
79291 MERDINGEN	185	1 428	89	80	299	297	22	2 014	494
79249 MERZHAUSEN	242	2 307	200	124	.	.	.	2 697	169
79379 MUELLHEIM,ST.	819	9 435	1 210	450	642	619	76	11 422	1 391
79244 MUENSTERTAL/SCHWARZWALD	254	2 818	194	150	260	259	22	3 504	493
79395 NEUENBURG AM RHEIN,ST.	694	6 350	532	314	328	274	32	7 718	1 119
79254 OBERRIED	181	1 541	79	103	217	179	20	2 062	313
79292 PFAFFENWEILER	188	1 436	64	69	.	.	.	1 837	245
79274 SANKT MAERGEN	115	1 026	76	76	.	.	.	1 419	216
79271 SANKT PETER	168	1 325	61	79	250	250	21	1 843	274
79227 SCHALLSTADT	359	3 268	330	261	354	352	160	4 402	621
79859 SCHLUCHSEE	103	1 336	87	62	229	229	20	1 750	287
79294 SOELDEN	69	654	37	58	.	.	.	836	98
79219 STAUFEN I.BREISGAU,ST.	340	4 056	375	166	158	154	31	4 751	527
79252 STEGEN	206	2 237	82	64	.	.	.	2 722	294
79295 SULZBURG,ST.	166	1 520	164	74	.	.	.	1 916	242
79822 TITISEE-NEUSTADT,ST.	549	5 787	642	310	492	458	48	7 186	829
79224 UMKIRCH	235	2 842	447	212	87	80	13	3 389	358
79235 VOGTSBURG IM KAISERSTUHL,ST.	393	3 680	408	357	1 313	1 307	16	5 759	761
79299 WITTNAU	80	761	23	14	.	.	.	921	89
ZUSAMMEN	13 198	131 572	12 687	7 539	12 711	12 277	973	165 993	21 631

\*) Einschließlich LPD Freiburg.

(Fortsetzung): Bestand an Kraftfahrzeugen und Kraftfahrzeuganhängern am 1. Januar 2009 nach Zulassungsbezirken und Gemeinden mit vorangestellter Postleitzahl

Zulassungsbezirk mit Unterscheidungskennzeichen Plz Gemeinde	Kraft- räder	Personenkraftwagen		Last- kraft- wagen	Zugmaschinen		Sonstige Kfz einschl. Kraftomni- busse	Kraft- fahrzeuge insge- samt	Kraft- fahr- zeug- anhänger
		ins- gesamt	darunter gewerb- liche Halter		ins- gesamt	dar. land-/ forstwirt- schaftliche Zugma- schinen			
	1	2	3	4	5	6	7	8	9
<b>EM - EMMENDINGEN (08316)</b>									
79353 BAHLINGEN	230	2 156	195	172	.	.	.	2 974	475
79215 BIEDERBACH	115	995	33	44	.	.	.	1 491	227
79211 DENZLINGEN	566	6 660	365	375	175	169	75	7 851	647
79215 ELZACH,ST.	468	3 868	206	215	449	447	23	5 023	642
79312 EMMENDINGEN,ST.	1 285	12 859	1 121	642	354	324	83	15 223	1 513
79346 ENDINGEN,ST.	491	4 976	359	289	882	838	26	6 664	954
79362 FORCHHEIM	99	730	23	77	.	.	.	1 120	221
79348 FREIAMT	367	2 539	61	121	625	625	20	3 672	610
79261 GUTACH IM BREISGAU	226	2 196	87	93	.	.	.	2 749	306
79336 HERBOLZHEIM,ST.	578	5 340	356	259	555	518	21	6 753	1 212
79341 KENZINGEN,ST.	521	4 694	353	199	379	377	34	5 827	860
79364 MALTERDINGEN	221	1 744	161	128	.	.	.	2 306	397
79276 REUTE	212	1 707	63	70	.	.	.	2 101	204
79365 RHEINHAUSEN	243	1 911	78	98	.	.	.	2 630	550
79359 RIEGEL	204	1 812	81	119	152	148	11	2 298	344
79361 SASBACH	235	1 925	53	119	.	.	.	2 857	505
79350 SEXAU	263	1 841	93	94	198	198	20	2 416	339
79263 SIMONSWALD	231	1 717	47	103	234	230	18	2 303	314
79331 TENINGEN	718	6 404	580	425	569	483	43	8 159	1 349
79279 VOERSTETTEN	188	1 590	81	91	145	144	18	2 032	229
79183 WALDKIRCH,ST.	976	9 967	781	522	345	336	55	11 865	1 067
79367 WEISWEIL	166	1 162	44	58	.	.	.	1 545	242
79297 WINDEN IM ELZTAL	181	1 521	64	91	.	.	.	1 978	271
79369 WYHL	271	2 004	78	104	.	.	.	2 643	485
ZUSAMMEN	9 055	82 318	5 363	4 508	8 072	7 843	527	104 480	13 963
<b>OG - ORTENAUKREIS (08317)</b>									
77855 ACHERN,ST.	1 515	14 356	1 581	871	1 298	1 062	154	18 194	2 628
77767 APPENWEIER	634	5 680	463	350	626	569	17	7 307	1 147
77740 BAD PETERSTAL-GRIESBACH	109	1 436	141	137	177	164	14	1 873	286
77791 BERGHAUPTEN	161	1 370	80	79	.	.	.	1 755	273
77781 BIBERACH	292	1 935	162	121	.	.	.	2 566	329
77770 DURBACH	242	2 351	117	85	.	.	.	3 110	379
77955 ETTENHEIM,ST.	907	6 741	371	284	637	598	28	8 597	1 326
77716 FISCHERBACH	145	950	48	54	.	.	.	1 316	192
77948 FRIESENHEIM	684	7 212	569	360	483	463	27	8 766	1 218
77723 GENGENBACH,ST.	632	5 438	359	233	566	538	55	6 924	824
77793 GUTACH (SCHWARZWALDBAHN)	120	1 361	101	60	.	.	.	1 701	201
77716 HASLACH IM KINZIGTAL,ST.	483	3 608	397	274	139	127	20	4 524	491
77756 HAUSACH,ST.	370	3 150	344	231	197	159	17	3 965	518
77716 HOFSTETTEN	123	982	57	43	.	.	.	1 308	181
77749 HOHBERG	540	4 468	203	198	544	540	23	5 773	880
78132 HORNBERG,ST.	218	2 244	195	172	268	260	16	2 918	362
77966 KAPPEL-GRAFENHAUSEN	360	2 788	131	147	319	317	15	3 629	685
77876 KAPPELRODECK	400	3 395	198	155	466	454	29	4 445	633
77694 KEHL,ST.	1 556	18 111	2 260	1 083	972	673	110	21 832	3 343
77971 KIPPENHEIM	362	3 122	319	151	198	197	11	3 844	601
77933 LAHR/SCHWARZWALD,ST.	1 559	20 990	2 140	1 273	547	510	363	24 732	2 849
77886 LAUF	300	2 458	82	105	302	298	17	3 182	476
77794 LAUTENBACH	110	1 069	42	32	.	.	.	1 361	154
77972 MAHLBERG,ST.	295	2 557	215	160	.	.	.	3 166	553
77974 MEISSENHEIM	289	2 162	199	150	250	242	29	2 880	498
77796 MUEHLENBACH	127	943	23	48	201	196	11	1 330	192
77743 NEURIED	631	5 330	327	243	631	611	36	6 871	1 175
77787 NORDRACH	145	1 144	113	46	.	.	.	1 538	259
77784 OBERHARMERSBACH	233	1 394	72	81	268	266	18	1 994	327
77704 OBERKIRCH,ST.	1 167	11 105	946	593	1 336	1 289	41	14 242	1 809
77709 OBERWOLFACH	133	1 412	99	87	232	231	19	1 883	273
77652 OFFENBURG,ST.	2 386	30 276	4 538	1 877	1 032	913	212	35 783	3 908
77797 OHLSBACH	221	1 772	99	103	.	.	.	2 225	285
77728 OPPENAU,ST.	259	2 717	304	142	346	337	37	3 501	457
77799 ORTENBERG	202	1 879	158	96	.	.	.	2 374	372
77883 OTTENHOEFEN I.SCHWARZWALD	217	1 827	125	91	.	.	.	2 432	366
77871 RENCHEN,ST.	499	4 266	423	241	399	390	18	5 423	804
77866 RHEINAU,ST.	815	6 570	543	487	666	634	38	8 576	1 593
77975 RINGSHEIM	158	1 327	95	77	.	.	.	1 697	299
77977 RUST	247	1 930	94	125	148	147	15	2 465	405
77880 SASBACH	316	3 070	240	152	383	383	19	3 940	571
77887 SASBACHWALDEN	140	1 447	123	45	.	.	.	1 884	254
77978 SCHUTTERTAL	285	1 846	63	79	.	.	.	2 578	410
77746 SCHUTTERWALD	410	4 052	341	246	249	213	13	4 970	872
77963 SCHWANAU	432	3 929	445	246	389	372	46	5 042	939
77889 SEEBACH	105	870	40	55	.	.	.	1 164	172
77960 SEELBACH	274	2 802	135	111	172	172	13	3 372	412
77790 STEINACH	302	2 289	122	103	313	312	13	3 020	422
77731 WILLSTAETT	615	5 530	554	344	530	480	30	7 049	1 162
77709 WOLFACH,ST.	323	3 266	299	186	250	244	24	4 049	489
77736 ZELL AM HARMERSBACH,ST.	498	4 214	325	230	321	314	37	5 300	602
ZUSAMMEN	23 546	227 141	21 420	12 942	19 053	17 765	1 688	284 370	39 856
<b>RW - ROTTWEIL (08325)</b>									
78733 AICHHALDEN	365	2 472	179	140	.	.	.	3 387	535
78662 BOESINGEN	239	1 928	126	124	270	264	52	2 613	524
78652 DEISSLINGEN	423	3 481	345	230	466	218	27	4 627	1 140
78661 DIETINGEN	256	2 293	166	115	418	393	14	3 096	617
72175 DORNHAN,ST.	512	3 682	318	154	546	541	23	4 917	890

(Fortsetzung): Bestand an Kraftfahrzeugen und Kraftfahrzeuganhängern am 1. Januar 2009 nach Zulassungsbezirken und Gemeinden mit vorangestellter Postleitzahl

Zulassungsbezirk mit Unterscheidungskennzeichen Plz Gemeinde	Kraft- räder	Personenkraftwagen		Last- kraft- wagen	Zugmaschinen		Sonstige Kfz einschl. Kraftomni- busse	Kraft- fahrzeuge insge- sam	Kraft- fahr- zeug- anhänger
		ins- gesamt	darunter gewerb- liche Halter		ins- gesamt	dar. land-/ forstwirt- schaftliche Zugma- schinen			
78655 DUNNINGEN	392	3 491	346	193	477	453	59	4 612	771
78736 EPFENDORF	217	2 032	121	68	325	314	17	2 659	513
78664 ESCHBRONN	196	1 289	86	46	154	153	12	1 697	273
78737 FLUORN-WINZELN	251	1 814	196	99	297	296	11	2 472	473
78739 HARDT	236	1 574	133	82	.	.	.	2 041	278
78730 LAUTERBACH	218	1 710	123	65	.	.	.	2 213	301
78727 OBERNDORF AM NECKAR,ST.	688	7 977	942	360	563	545	49	9 637	1 449
78628 ROTTWEIL,ST.	1 126	13 538	1 795	599	549	523	135	15 947	1 882
77773 SCHENKENZELL	133	1 037	55	43	137	123	17	1 367	223
77761 SCHILTACH,ST.	233	2 303	289	96	119	116	18	2 769	365
78144 SCHRAMBERG,ST	1 241	12 267	1 717	630	837	816	82	15 057	1 683
72172 SULZ AM NECKAR,ST.	833	6 968	593	369	830	816	34	9 034	1 666
78667 VILLINGENDORF	184	1 781	145	81	.	.	.	2 152	354
72189 VOEHRINGEN	306	2 486	283	161	294	289	41	3 288	558
78669 WELLENDINGEN	141	1 718	135	42	.	.	.	2 130	354
78658 ZIMMERN OB ROTTWEIL	363	3 795	465	161	297	284	24	4 640	685
ZUSAMMEN	8 553	79 636	8 558	3 858	7 657	7 194	651	100 355	15 534
VS - SCHWARZWALD-BAAR-KREIS (08326)									
78073 BAD DUERRHEIM,ST.	588	6 828	494	280	470	455	38	8 204	885
78176 BLUMBERG,ST.	630	5 587	484	246	720	708	39	7 222	1 077
78199 BRAEUNLINGEN,ST.	419	3 317	355	230	352	334	34	4 352	704
78086 BRIGACHTAL	383	3 064	161	118	176	164	17	3 758	509
78083 DAUCHINGEN	307	2 142	208	112	.	.	.	2 656	316
78166 DONAUESCHINGEN,ST.	1 111	11 802	1 378	639	750	712	70	14 372	1 867
78120 FURTWANGEN,ST.	529	4 913	617	215	402	401	36	6 095	734
78148 GUETENBACH	102	808	111	25	.	.	.	1 030	151
78183 HUEFINGEN,ST.	443	4 089	376	246	485	476	27	5 290	840
78126 KOENIGSFELD IM SCHWARZW.	390	3 300	242	137	437	425	30	4 294	616
78087 MOENCHWEILER	210	1 850	182	112	.	.	.	2 286	291
78078 NIEDERESCHACH	493	3 561	360	204	256	252	36	4 550	624
78141 SCHOENWALD IM SCHWARZWALD	169	1 298	119	59	.	.	.	1 696	180
78136 SCHONACH IM SCHWARZWALD	236	2 285	227	120	.	.	.	2 822	314
78112 ST.GEORGEN IM SCHWARZWALD,ST.	767	7 364	870	244	489	461	40	8 904	980
78098 TRIBERG IM SCHWARZW.,ST.	230	2 698	345	119	205	205	34	3 286	307
78609 TUNINGEN	189	1 703	219	122	.	.	.	2 132	278
78089 UNTERKIRNACH	130	1 407	117	96	.	.	.	1 777	313
78048 VILLINGEN-SCHWENNINGEN,ST.	3 482	42 769	5 649	2 163	793	750	239	49 446	4 680
78147 VOEHRENBACH,ST.	225	2 079	135	75	223	221	16	2 618	435
ZUSAMMEN	11 033	112 864	12 649	5 562	6 605	6 357	706	136 770	16 101
TUT - TUTTLINGEN (08327)									
78554 ALDINGEN	396	4 033	281	223	255	217	23	4 930	807
78580 BAERENTHAL	71	278	16	.	56	56	.	425	80
78582 BALGHEIM	84	618	66	13	.	.	.	757	143
78583 BOETTINGEN	155	836	40	27	222	221	16	1 256	238
78585 BUBSHEIM	81	578	33	20	.	.	.	779	141
88637 BUCHHEIM	79	393	4	13	.	.	.	608	96
78586 DEILINGEN	109	1 040	68	39	.	.	.	1 373	237
78588 DENKINGEN	149	1 439	104	66	.	.	.	1 823	344
78589 DUERBHEIM	142	925	50	47	.	.	.	1 228	209
78591 DURCHHAUSEN	67	502	19	22	.	.	.	667	117
78592 EGESHEIM	48	342	25	.	50	50	.	450	66
78576 EMMINGEN-LIPTINGEN	294	2 644	192	103	337	331	12	3 390	516
78567 FRIDINGEN A.D.DONAU,ST.	239	1 780	133	61	.	.	.	2 236	333
78665 FRITTLINGEN	125	1 151	84	55	.	.	.	1 440	238
78187 GEISINGEN,ST.	353	3 212	211	263	432	393	32	4 292	752
78559 GOSHEIM	208	2 147	300	79	90	90	12	2 536	350
78594 GUNNINGEN	48	405	27	20	.	.	.	536	98
78595 HAUSEN OB VERENA	86	420	36	14	.	.	.	606	94
78194 IMMENDINGEN	322	2 766	83	127	373	373	11	3 599	558
78597 IRNDORF	53	417	19	21	.	.	.	647	109
78598 KOENIGSHEIM	57	321	42	15	.	.	.	480	93
78600 KOLBINGEN	106	726	24	16	.	.	.	1 002	196
78601 MAHLSTETTEN	80	431	15	.	118	118	.	637	111
78570 MUEHLHEIM A.D.DONAU,ST.	228	1 973	90	69	130	127	11	2 411	334
78579 NEUHAUSEN OB ECK	200	2 188	98	67	.	.	.	2 825	471
78564 REICHENBACH AM HEUBERG	32	266	13	.	39	39	.	346	49
78603 RENQUISHAUSEN	85	432	5	.	149	149	.	675	123
78604 RIETHEIM-WEILHEIM	222	1 606	154	59	.	.	.	2 061	281
78606 SEITINGEN-OBERFLACHT	180	1 273	48	47	.	.	.	1 649	328
78549 SPAICHINGEN,ST.	550	6 652	570	282	142	121	23	7 649	998
78607 TALHEIM	114	682	16	44	117	116	40	997	180
78647 TROSSINGEN,ST.	548	7 620	497	319	199	191	53	8 739	1 083
78532 TUTTLINGEN,ST.	1 460	18 073	2 467	809	390	379	161	20 893	2 302
78564 WEHINGEN	167	1 967	141	70	.	.	.	2 329	350
78573 WURMLINGEN	245	2 261	199	109	.	.	.	2 722	367
ZUSAMMEN	7 383	72 397	6 170	3 156	5 572	5 401	485	88 993	12 792
KN - KONSTANZ (08335)									
78267 AACH,ST.	126	1 384	148	95	.	.	.	1 691	326
78476 ALLENSBACH	437	3 636	211	142	206	203	18	4 439	591
78351 BODMAN-LUDWIGSHAFEN	237	2 428	133	105	188	187	13	2 971	430
78266 BUESINGEN AM HOCHRHEIN	30	558	28	12	.	.	.	684	56
78253 EIGELTINGEN	305	2 356	153	134	415	414	15	3 225	525
78234 ENGEN,ST.	616	5 626	383	274	568	566	47	7 131	1 027

(Fortsetzung): Bestand an Kraftfahrzeugen und Kraftfahrzeuganhängern am 1. Januar 2009 nach Zulassungsbezirken und Gemeinden mit vorangestellter Postleitzahl

Zulassungsbezirk mit Unterscheidungskennzeichen Plz Gemeinde	Kraft- räder	Personenkraftwagen		Last- kraft- wagen	Zugmaschinen		Sonstige Kfz einschl. Kraftomni- busse	Kraft- fahrzeuge insge- samt	Kraft- fahr- zeug- anhänger
		ins- gesamt	darunter gewerb- liche Halter		ins- gesamt	dar. land-/ forstwirt- schaftliche Zugma- schinen			
78343 GAIENHOFEN	238	1 818	77	89	.	.	.	2 303	387
78262 GAILINGEN	150	1 386	25	37	.	.	.	1 661	204
78244 GOTTMADINGEN	606	5 468	342	221	243	234	17	6 555	749
78247 HILZINGEN	685	4 954	221	217	406	403	22	6 284	793
78355 HOHENFELS	148	1 188	35	62	259	258	15	1 672	279
78462 KONSTANZ,STADT	3 673	31 463	3 004	1 352	385	349	223	37 096	3 436
78345 MOOS	267	1 813	76	98	175	175	22	2 375	410
78259 MUEHLHAUSEN-EHINGEN	315	2 073	77	72	.	.	.	2 632	362
78357 MUEHLINGEN	177	1 385	29	51	.	.	.	1 920	312
78337 OEHNINGEN	293	2 090	84	97	256	256	17	2 753	423
78359 ORSINGEN-NENZINGEN	231	1 794	108	161	221	209	11	2 418	413
78315 RADOLFZELL A.BODENSEE,ST.	1 656	15 289	1 335	724	456	445	88	18 213	1 954
78479 REICHENAU	466	2 696	219	161	228	228	20	3 571	430
78239 RIELASINGEN-WORBLINGEN	851	6 715	316	289	230	129	18	8 103	979
78224 SINGEN (HOHENTWIEL),ST.	1 812	22 073	2 573	1 115	457	406	179	25 636	2 467
78256 STEISSLINGEN	305	2 680	174	133	237	236	21	3 376	469
78333 STOCKACH,ST.	992	9 310	742	444	649	636	61	11 456	1 613
78250 TENGEN,ST.	360	2 630	76	87	626	622	11	3 714	587
78269 VOLKERTSHAUSEN	249	1 663	85	56	.	.	.	2 032	313
ZUSAMMEN	15 225	134 476	10 654	6 228	7 111	6 829	871	163 911	19 535
LÖ - LOERRACH (08336)									
79677 AITERN	39	318	4	17	.	.	.	452	55
79415 BAD BELLINGEN	220	2 084	95	69	.	.	.	2 612	373
79589 BINZEN	172	1 907	342	93	87	86	31	2 290	194
79677 BOELLEN	4	66	.	.	24	24	.	99	20
79683 BUERCHAU	12	121	4	.	41	41	.	179	28
79588 EFRINGEN-KIRCHEN	644	4 881	237	294	638	635	44	6 501	930
79591 EIMELDINGEN	174	1 378	97	121	49	49	24	1 746	192
79692 ELBENSCHWAND	19	92	.	.	49	49	.	163	24
79592 FISCHINGEN	40	409	9	26	.	.	.	541	65
79677 FROEHN	38	310	.	.	126	126	.	481	56
79639 GRENZACH-WYHLEN	769	7 623	841	264	134	132	28	8 818	818
79685 HAEG-EHRSBERG	56	520	13	44	.	.	.	827	117
79686 HASEL	80	604	8	20	.	.	.	817	112
79688 HAUSEN IM WIESENTAL	125	1 127	77	52	.	.	.	1 363	168
79594 INZLINGEN	187	1 442	30	24	.	.	.	1 728	248
79400 KANDERN,ST.	551	4 444	213	242	611	610	33	5 881	726
79539 LOERRACH,ST.	2 001	22 806	2 281	1 027	303	279	134	26 271	2 023
79429 MALSBURG-MARZELL	147	894	31	30	.	.	.	1 280	184
79689 MAULBURG	227	2 271	285	204	97	97	15	2 814	336
79691 NEUENWEG	19	160	6	13	.	.	.	251	45
79692 RAICH	15	144	.	.	67	67	.	232	25
79618 RHEINFELDEN (BADEN),ST.	1 719	16 643	1 034	823	748	717	146	20 079	2 216
79595 RUEMMINGEN	109	1 037	37	65	.	.	.	1 249	139
79692 SALLNECK	23	216	.	15	.	.	.	327	47
79597 SCHALLBACH	73	438	6	12	.	.	.	606	91
79418 SCHLIENGEN	385	3 007	143	225	504	492	15	4 136	678
79677 SCHOENAU IM SCHWARZWALD,ST.	90	1 205	125	70	.	.	.	1 413	165
79677 SCHOENENBERG	20	196	.	.	43	43	.	264	40
79650 SCHOPFHEIM,ST.	858	9 429	682	483	545	531	72	11 387	1 302
79739 SCHWOERSTADT	157	1 340	26	60	.	.	.	1 695	262
79585 STEINEN	644	5 340	251	293	418	406	33	6 728	878
79692 TEGERNAU	34	263	9	11	.	.	.	385	61
79674 TODTNAU,ST.	213	2 569	123	145	227	223	23	3 177	408
79677 TUNAU	15	115	.	.	24	24	.	157	19
79694 UTZENFELD	40	398	66	42	.	.	.	527	94
79576 WEIL AM RHEIN,ST.	1 392	14 571	1 401	642	233	208	46	16 884	1 441
79677 WEMBACH	13	192	24	12	.	.	.	240	29
79695 WIEDEN	22	330	15	13	.	.	.	444	64
79697 WIES	61	407	8	12	.	.	.	636	104
79699 WIESLET	24	331	12	23	.	.	.	457	68
79599 WITTLINGEN	77	579	46	40	.	.	.	754	94
79669 ZELL IM WIESENTAL,ST.	262	2 935	123	139	250	242	36	3 622	488
ZUSAMMEN	11 770	115 142	8 714	5 688	7 127	6 987	786	140 513	15 427
WT - WALDSHUT (08337)									
79774 ALBBRUCK	513	4 014	230	270	511	460	38	5 346	799
79713 BAD SAECKINGEN,ST.	673	8 738	783	338	227	194	75	10 051	1 026
79872 BERNAU	118	1 036	80	59	.	.	.	1 453	219
79848 BONNDORF IM SCHWARZWALD,ST.	380	3 475	198	218	478	468	30	4 581	655
79875 DACHSBERG (SUEDSCHWARZWALD)	98	769	19	45	.	.	.	1 175	144
79802 DETTIGHOFEN	72	671	20	34	149	149	14	940	179
79804 DOGERN	139	1 329	88	83	.	.	.	1 642	242
79805 EGGINGEN	145	952	38	37	.	.	.	1 235	199
79733 GOERWIHL	294	2 539	104	138	577	576	25	3 573	429
79865 GRAFENHAUSEN	145	1 274	170	139	273	272	13	1 844	312
79837 HAEUSERN	60	686	40	23	.	.	.	861	105
79737 HERRISCHRIED	158	1 359	49	68	336	335	12	1 933	269
79862 HOECHENSCHWAND	102	1 227	43	45	.	.	.	1 572	184
79801 HOHENTENGEN AM HOCHRHEIN	231	1 992	103	77	.	.	.	2 565	388
79837 IBACH	14	226	18	13	.	.	.	331	43
79798 JESTETTEN	251	2 421	139	97	92	92	21	2 872	399
79771 KLETTGAU	476	3 944	230	166	440	438	11	5 047	716
79790 KUESSABERG	324	3 143	136	106	221	221	12	3 806	490
79787 LAUCHRINGEN	338	3 901	272	212	121	110	17	4 589	563
79725 LAUFENBURG (BADEN),ST.	499	4 713	305	300	315	314	36	5 863	765

(Fortsetzung): Bestand an Kraftfahrzeugen und Kraftfahrzeuganhängern am 1. Januar 2009 nach Zulassungsbezirken und Gemeinden mit vorangestellter Postleitzahl

Zulassungsbezirk mit Unterscheidungskennzeichen Plz Gemeinde	Kraft- räder	Personenkraftwagen		Last- kraft- wagen	Zugmaschinen		Sonstige Kfz einschl. Kraftomni- busse	Kraft- fahrzeuge insge- samt	Kraft- fahr- zeug- anhänger
		ins- gesamt	darunter gewerb- liche Halter		ins- gesamt	dar. land-/ forstwirt- schaftliche Zugma- schinen			
79807 LOTTSTETTEN	145	1 128	59	78	.	.	.	1 479	245
79730 MURG	429	3 684	113	194	293	220	14	4 614	686
79736 RICKENBACH	240	2 339	86	130	465	462	15	3 189	477
79837 SANKT BLASIEN,ST.	141	1 745	160	92	157	156	50	2 185	240
79780 STUEHLINGEN,ST.	349	3 517	691	306	656	636	24	4 852	671
79682 TODTMOOS	92	1 025	40	40	.	.	.	1 296	150
79777 UEHLINGEN-BIRKENDORF	336	2 804	96	91	.	.	.	3 800	554
79761 WALDSHUT-TIENGEN,ST.	1 069	11 905	1 473	667	531	516	135	14 307	1 578
79664 WEHR,ST.	707	6 984	315	276	294	291	31	8 292	1 006
79809 WEILHEIM	280	1 883	102	89	362	361	11	2 625	342
79879 WUTACH	75	674	16	25	.	.	.	1 037	137
79793 WUTOESCHINGEN	402	3 431	177	153	215	206	18	4 219	601
ZUSAMMEN	9 295	89 528	6 393	4 609	9 069	8 798	673	113 174	14 813
RT - REUTLINGEN (08415)									
72574 BAD URACH,ST.	584	6 561	608	258	346	343	32	7 781	1 021
72581 DETTINGEN A.D.ERMS	538	5 152	630	240	354	341	12	6 296	1 014
72770 ENGSTINGEN	333	3 089	268	140	400	395	33	3 995	770
72800 ENINGEN UNTER ACHALM	616	5 781	518	210	162	158	18	6 787	762
72532 GOMADINGEN	147	1 253	78	61	238	236	15	1 714	398
72582 GRABENSTETTEN	139	950	61	56	204	197	15	1 364	295
72661 GRAFENBERG	217	1 634	181	81	131	127	29	2 092	341
72525 GUTSBEZIRK MUENSINGEN,GEMFR.GE	9	97	7	.	.	.	.	114	26
72534 HAYINGEN,ST.	109	1 318	70	72	431	430	20	1 950	343
72531 HOHENSTEIN	250	2 214	205	207	598	579	25	3 294	653
72584 HUEL BEN	278	1 649	83	73	.	.	.	2 156	359
72805 LICHTENSTEIN	474	5 132	341	255	263	251	28	6 152	1 012
72537 MEHRSTETTEN	92	849	52	.	.	.	.	1 163	209
72555 METZINGEN,ST.	1 039	12 044	1 757	786	520	505	101	14 490	2 083
72525 MUENSINGEN,ST.	818	7 883	621	422	1 127	1 115	45	10 295	1 869
72539 PFRONSTETTEN	80	967	90	67	477	465	11	1 602	319
72793 PFULLINGEN,ST.	871	10 126	1 388	395	265	238	37	11 694	1 406
72124 PLIEZHAUSEN	645	5 807	715	204	324	319	40	7 020	966
72760 REUTLINGEN,ST.	5 180	57 216	7 410	3 669	1 036	946	373	67 474	6 939
72585 RIEDERICH	268	2 512	260	220	116	108	15	3 131	553
72587 ROEMERSTEIN	282	2 385	231	125	611	610	20	3 423	590
72820 SONNENBU EHL	467	4 259	400	189	801	787	32	5 748	1 111
72813 ST.JOHANN	426	3 260	247	147	693	693	32	4 558	865
72818 TROCHTELFINGEN,ST.	410	3 685	314	170	670	632	19	4 954	979
72141 WALDDORFHAESLACH	371	2 822	234	112	325	321	14	3 644	493
72827 WANNWEIL	318	2 756	186	113	.	.	.	3 264	433
88529 ZWIEFALTEN	161	1 253	120	118	349	293	15	1 896	316
ZUSAMMEN	15 122	152 654	17 075	8 423	10 848	10 492	1 004	188 051	26 125
TÜ - TUEBINGEN (08416)									
72119 AMMERBUCH	714	6 144	439	265	593	577	25	7 741	1 197
72411 BODELSHAUSEN	301	3 186	424	154	.	.	.	3 848	544
72135 DETTENHAUSEN	334	3 053	250	97	147	145	11	3 642	491
72144 DUSSLINGEN	284	2 835	242	158	226	183	12	3 515	607
72810 GOMARINGEN	482	4 896	396	209	.	.	.	5 842	892
72145 HIRRLINGEN	224	1 676	140	70	.	.	.	2 186	367
72138 KIRCHENTELLINSFURT	292	3 137	286	133	.	.	.	3 670	515
72127 KUSTERDINGEN	528	4 623	272	148	431	422	23	5 753	855
72116 MOESSINGEN,ST.	1 101	10 979	1 264	434	643	636	54	13 211	1 938
72147 NEHREN	240	2 270	170	79	.	.	.	2 679	437
72149 NEUSTETTEN	224	1 854	85	76	318	314	13	2 485	415
72131 OFTERDINGEN	232	2 637	261	150	249	210	13	3 281	640
72108 ROTTENBURG AM NECKAR,ST.	2 002	21 409	1 604	798	1 624	1 591	162	25 995	3 866
72181 STARZACH	259	2 363	75	82	369	368	23	3 096	497
72070 TUEBINGEN,STADT	2 788	34 563	5 824	1 348	753	718	242	39 694	3 489
ZUSAMMEN	10 005	105 625	11 732	4 201	6 189	5 972	618	126 638	16 750
BL - ZOLLERNALBKREIS (08417)									
72458 ALBSTADT,ST.	1 823	25 532	2 380	1 117	728	691	151	29 351	3 120
72336 BALINGEN,ST.	1 905	20 251	2 007	1 265	1 195	1 154	140	24 756	3 528
72406 BISINGEN	557	5 427	370	275	308	302	124	6 691	1 021
72475 BITZ	205	2 168	65	94	188	188	14	2 669	405
72393 BURLADINGEN,ST.	685	7 355	374	453	988	962	62	9 543	1 652
72356 DAUTMERGEN	20	249	5	13	.	.	.	345	65
72358 DORMETTINGEN	44	646	78	63	.	.	.	848	241
72359 DOTTERNHAUSEN	104	1 130	91	64	.	.	.	1 406	277
72351 GEISLINGEN	353	3 467	165	207	357	336	16	4 400	854
72415 GROSSELFINGEN	101	1 187	58	64	135	131	30	1 517	257
72401 HAIGERLOCH,ST.	760	6 349	345	379	960	941	39	8 487	1 462
72361 HAUSEN AM TANN	21	288	10	.	52	51	.	368	68
72379 HECHINGEN,ST.	985	10 699	832	684	633	624	117	13 118	1 752
72417 JUNGINGEN	63	923	112	39	.	.	.	1 088	167
72469 MESSSTETTEN,ST.	669	6 041	331	212	905	902	40	7 867	1 179
72362 NUSPLINGEN	129	1 134	51	47	.	.	.	1 619	250
72364 OBERNHEIM	159	849	51	41	.	.	.	1 254	177
72414 RANGENDINGEN	284	3 087	135	124	314	314	11	3 820	688
72365 RATSHAUSEN	72	462	56	26	.	.	.	657	206
72348 ROSENFELD,ST.	350	3 823	327	232	736	730	19	5 160	838
72355 SCHOEMBERG,ST.	236	2 547	137	121	258	258	15	3 177	511
72479 STRASSBERG,HOHENZ.	161	1 561	77	69	123	119	15	1 929	333
72367 WEILEN U.D.RINNEN	32	357	12	30	.	.	.	495	94

(Fortsetzung): Bestand an Kraftfahrzeugen und Kraftfahrzeuganhängern am 1. Januar 2009 nach Zulassungsbezirken und Gemeinden mit vorangestellter Postleitzahl

Zulassungsbezirk mit Unterscheidungskennzeichen Plz Gemeinde	Kraft- räder	Personenkraftwagen		Last- kraft- wagen	Zugmaschinen		Sonstige Kfz einschl. Kraftomni- busse	Kraft- fahrzeuge insge- samt	Kraft- fahr- zeug- anhänger
		ins- gesamt	darunter gewerb- liche Halter		ins- gesamt	dar. land-/ forstwirt- schaftliche Zugma- schinen			
72474 WINTERLINGEN	477	3 790	170	127	406	404	28	4 828	748
72369 ZIMMERN U.D.BURG	41	281	7	.	87	78	.	420	99
ZUSAMMEN	10 236	109 603	8 246	5 761	9 349	9 095	864	135 813	19 992
UL - ULM,STADT (08421)									
89073 ULM,STADT	4 396	56 953	10 420	3 254	1 107	894	780	66 490	5 768
ZUSAMMEN	4 396	56 953	10 420	3 254	1 107	894	780	66 490	5 768
UL - ALB-DONAU-KREIS (08425)									
89604 ALLMENDINGEN	329	2 470	147	102	362	359	11	3 274	589
89605 ALTHEIM	43	349	13	.	75	75	.	474	92
89174 ALTHEIM (ALB)	93	979	33	52	.	.	.	1 358	251
73340 AMSTETTEN	207	2 119	128	107	378	376	21	2 832	427
89176 ASSELFINGEN	100	560	19	33	.	.	.	826	121
89177 BALLENDORF	29	349	7	.	152	152	.	538	96
88481 BALZHEIM	130	1 158	115	52	.	.	.	1 521	292
89179 BEIMERSTETTEN	152	1 382	101	55	.	.	.	1 675	212
89180 BERGHUELEN	134	1 121	56	52	.	.	.	1 626	269
89182 BERNSTADT	128	1 198	40	44	.	.	.	1 508	247
89143 BLAUBEUREN,ST.	697	6 434	647	290	662	635	48	8 131	1 229
89134 BLAUSTEIN	909	8 249	462	282	425	419	27	9 892	1 093
89177 BOERSLINGEN	.	101	11	.	42	42	.	159	33
89183 BREITINGEN	30	158	5	.	40	40	.	236	49
89165 DIETENHEIM,ST.	352	3 356	243	126	143	139	14	3 991	671
89160 DORNSTADT	536	5 105	610	213	484	470	24	6 362	741
89584 EHINGEN (DONAU),ST.	1 278	14 283	1 811	743	1 649	1 540	150	18 103	2 778
88499 EMERINGEN	10	90	.	.	51	51	.	151	35
89607 EMERINGEN	36	445	28	17	.	.	.	603	139
89155 ERBACH	849	7 316	459	382	533	528	54	9 134	1 391
89608 GRIESINGEN	63	590	13	.	109	107	.	771	154
89613 GRUNDSHEIM	11	127	4	.	47	47	.	188	44
89597 HAUSEN AM BUSSEN	17	166	8	.	55	55	.	241	35
72535 HEROLDSTATT	178	1 544	135	104	.	.	.	2 081	346
89183 HOLZKIRCH	21	159	9	.	70	70	.	259	51
89185 HUETTISHEIM	84	827	50	51	.	.	.	1 063	186
89171 ILLERKIRCHBERG	272	2 584	123	81	109	109	11	3 057	357
89186 ILLERRIEDEN	240	1 961	116	62	.	.	.	2 412	348
89150 LAICHINGEN,ST.	579	6 023	685	317	709	696	41	7 669	1 132
89129 LANGENAU,ST.	828	7 524	808	360	655	640	74	9 441	1 459
89584 LAUTERACH	40	337	.	.	91	91	.	475	78
89173 LONSEE	310	2 690	130	128	367	365	13	3 508	533
89188 MERKLINGEN	170	1 129	137	65	266	260	21	1 651	407
89597 MUNDERKINGEN,ST.	239	2 599	186	118	85	84	40	3 081	474
89189 NEENSTETTEN	32	468	43	21	113	113	11	645	111
89191 NELLINGEN	156	1 096	91	104	.	.	.	1 673	300
89129 NERENSTETTEN	30	198	5	.	75	75	.	309	43
89610 OBERDISCHINGEN	109	1 098	37	27	.	.	.	1 334	216
89611 OBERMARCHTAL	95	727	48	39	.	.	.	1 059	194
89613 OBERSTADION	114	953	50	55	.	.	.	1 322	233
89129 OELLINGEN,WUERTT	46	334	22	15	.	.	.	484	78
89614 OEPFINGEN	172	1 269	42	57	.	.	.	1 589	251
89192 RAMMINGEN	155	750	63	44	.	.	.	1 065	179
89611 RECHTENSTEIN	36	193	5	.	22	21	.	257	40
89616 ROTTENACKER	137	1 205	100	74	.	.	.	1 544	325
89601 SCHELKLINGEN,ST.	371	3 681	252	143	514	508	68	4 777	772
89194 SCHNUEPFLINGEN	112	801	35	22	.	.	.	1 089	144
89129 SETZINGEN	54	381	7	15	.	.	.	532	81
89195 STAIG	264	1 915	115	91	151	139	12	2 433	356
89617 UNTERMARCHTAL	55	416	60	15	.	.	.	540	107
89619 UNTERSTADION	27	440	20	.	79	79	.	557	99
89597 UNTERWACHINGEN	.	93	7	.	42	42	.	145	35
89197 WEIDENSTETTEN	70	727	48	35	.	.	.	974	182
72589 WESTERHEIM	242	1 674	165	86	.	.	.	2 278	340
89198 WESTERSTETTEN	180	1 213	43	35	.	.	.	1 546	236
ZUSAMMEN	11 559	105 114	8 601	4 787	12 222	11 898	761	134 443	20 681
BC - BIBERACH (08426)									
88480 ACHSTETTEN	266	2 440	146	111	300	293	37	3 154	540
88422 ALLESHAUSEN	34	310	6	.	115	115	.	472	79
88348 ALLMANNWEILER	26	174	5	.	59	59	.	265	42
88499 ALTHEIM	114	1 225	79	58	.	.	.	1 573	301
88448 ATTENWEILER	134	1 046	43	24	.	.	.	1 543	240
88422 BAD BUCHAU,ST.	212	2 092	128	102	171	153	27	2 604	395
88427 BAD SCHUSSENRIED,ST.	500	4 142	259	177	483	476	32	5 334	903
88450 BERKHEIM	184	1 553	128	166	296	235	29	2 228	449
88422 BETZENWEILER	48	429	38	27	.	.	.	634	122
88400 BIBERACH AN DER RISS,ST.	1 421	21 561	6 993	1 748	641	623	182	25 553	2 418
88483 BURGRIEDEN	265	2 040	80	83	220	201	16	2 624	428
88451 DETTINGEN AN DER ILLER	157	1 236	63	36	.	.	.	1 565	273
88525 DUERMMENTZEN	154	1 504	146	86	269	215	23	2 036	460
88422 DUERNAU	28	264	14	.	60	60	.	362	69
88436 EBERHARDZELL	379	2 528	251	135	619	608	14	3 675	679
88416 ERLENMOOS	128	941	29	20	.	.	.	1 357	232
88453 EROLZHEIM	187	1 773	98	71	227	219	15	2 273	340
88521 ERTINGEN	300	2 968	201	257	480	396	21	4 026	927
88484 GUTENZELL-HUERBEL	127	1 058	25	37	.	.	.	1 488	253

(Fortsetzung): Bestand an Kraftfahrzeugen und Kraftfahrzeuganhängern am 1. Januar 2009 nach Zulassungsbezirken und Gemeinden mit vorangestellter Postleitzahl

Zulassungsbezirk mit Unterscheidungskennzeichen Plz Gemeinde	Kraft- räder	Personenkraftwagen		Last- kraft- wagen	Zugmaschinen		Sonstige Kfz einschl. Kraftomni- busse	Kraft- fahrzeuge insge- samt	Kraft- fahr- zeug- anhänger
		ins- gesamt	darunter gewerb- liche Halter		ins- gesamt	dar. land-/ forstwirt- schaftliche Zugma- schinen			
88454 HOCHDORF	160	1 254	65	111	.	.	.	1 701	306
88456 INGOLDINGEN	209	1 614	64	105	411	390	15	2 354	437
88422 KANZACH	48	297	15	17	.	.	.	430	78
88486 KIRCHBERG AN DER ILLER	149	1 123	81	54	.	.	.	1 489	275
88450 KIRCHDORF AN DER ILLER	185	1 988	158	98	.	.	.	2 492	430
88515 LANGENENSLINGEN	215	2 035	105	100	582	578	23	2 955	582
88471 LAUPHEIM,ST.	980	10 558	1 122	518	565	543	44	12 665	1 593
88437 MASELHEIM	356	2 517	162	161	.	.	.	3 422	598
88487 MIETINGEN	357	2 480	162	145	323	322	12	3 317	599
88441 MITTELBIBERACH	249	2 172	82	64	214	213	17	2 716	398
88422 MOOSBURG	16	149	.	15	.	.	.	210	44
88416 OCHSENHAUSEN,ST.	564	4 823	445	163	638	630	55	6 243	973
88422 OGGELSHAUSEN	76	562	41	44	.	.	.	780	139
88499 RIEDLINGEN,ST.	443	5 470	492	249	549	544	24	6 735	1 068
88430 ROT AN DER ROT	262	2 528	146	156	617	610	17	3 580	661
88433 SCHEMMERHOFEN	623	4 402	335	277	646	574	23	5 971	1 178
88477 SCHWENDI	437	3 714	451	192	468	455	24	4 835	811
88422 SEEKIRCH	25	157	.	11	.	.	.	235	40
88416 STEINHAUSEN AN DER ROTTUM	173	1 139	46	52	.	.	.	1 680	291
88459 TANNHEIM	145	1 301	61	38	.	.	.	1 691	344
88422 TIEFENBACH	39	298	10	15	.	.	.	432	98
88444 UMMENDORF	278	2 383	192	186	.	.	.	3 188	787
88527 UNLINGEN	139	1 334	38	68	286	286	19	1 846	363
88524 UTTENWEILER	295	2 057	89	100	529	528	16	2 997	614
88489 WAIN	95	906	80	48	161	130	25	1 235	222
88447 WARTHAUSEN	298	2 782	146	106	230	217	16	3 432	414
ZUSAMMEN	11 480	109 327	13 327	6 251	13 515	12 864	824	141 397	22 493
FN - BODENSEEKREIS (08435)									
88697 BERMATINGEN	409	2 225	191	60	218	213	51	2 963	384
88718 DAISENDORF	155	870	19	.	.	.	.	1 081	89
88693 DEGGENHAUSERTAL	416	2 434	162	134	601	598	17	3 602	626
88097 ERISKIRCH	346	2 454	90	91	.	.	.	3 063	324
88699 FRICKINGEN	224	1 643	112	114	.	.	.	2 358	372
88045 FRIEDRICHSHAFEN,ST.	3 521	30 014	3 237	1 201	1 022	972	202	35 960	3 245
88709 HAGNAU AM BODENSEE	104	773	53	48	.	.	.	1 045	124
88633 HEILIGENBERG	242	1 537	99	83	289	289	37	2 188	355
88090 IMMENSTAAD AM BODENSEE	418	3 814	550	121	198	192	25	4 576	414
88079 KRESSBRONN AM BODENSEE	615	4 553	380	200	472	440	27	5 867	634
88085 LANGENARGEN	519	4 358	387	224	218	209	55	5 374	651
88677 MARKDORF,ST.	987	7 482	865	287	438	426	30	9 224	889
88074 MECKENBEUREN	1 083	7 309	647	448	563	553	26	9 429	1 207
88709 MEERSBURG,ST.	430	2 888	258	109	128	128	29	3 584	336
88099 NEUKIRCH	334	1 588	75	74	.	.	.	2 396	341
88094 OBBERTEURINGEN	416	2 718	152	138	351	323	19	3 642	483
88696 OWINGEN	345	2 455	188	122	275	275	19	3 216	461
88682 SALEM	984	6 288	556	328	658	651	73	8 331	1 270
78354 SIPPLINGEN	167	1 144	87	73	.	.	.	1 465	269
88719 STETTEN	107	549	13	.	61	61	.	730	71
88069 TETTANANG,ST.	1 670	10 918	1 040	520	1 161	1 149	87	14 356	1 643
88662 UEBERLINGEN,ST.	1 226	11 443	1 196	512	520	511	72	13 773	1 544
88690 UHLINGEN-MUEHLHOFEN	562	4 128	233	126	158	157	20	4 994	550
ZUSAMMEN	15 280	113 585	10 590	5 039	8 487	8 288	826	143 217	16 282
RV - RAVENSBURG (08436)									
88147 ACHBERG	177	873	41	52	.	.	.	1 258	191
88317 AICHSTETTEN	195	1 585	94	91	.	.	.	2 162	469
88319 AIRTRACH	170	1 385	92	71	.	.	.	1 791	343
88361 ALTSHAUSEN	216	2 071	150	134	167	162	15	2 603	434
88279 AMTZELL	312	2 119	157	115	384	384	15	2 945	457
88260 ARGENBUEHL	659	3 479	183	175	830	825	18	5 161	830
88326 AULENDORF,ST.	540	4 845	238	192	443	437	18	6 038	951
88339 BAD WALDSEE,ST.	1 189	10 533	812	571	975	952	137	13 405	2 000
88410 BAD WURZACH,ST.	974	7 652	437	486	1 534	1 485	75	10 721	1 901
88255 BAIENFURT	368	3 789	277	227	160	130	25	4 569	612
88255 BAINDT	328	2 620	124	133	150	147	23	3 254	517
88276 BERG	304	2 353	125	119	.	.	.	3 025	451
88368 BERGATREUTE	254	1 742	68	65	.	.	.	2 315	413
88285 BODNEGG	265	1 620	98	102	339	339	14	2 340	416
88361 BOMS	44	337	4	22	.	.	.	484	92
88370 EBENWEILER	108	661	16	27	.	.	.	876	169
88371 EBERSBACH-MUSBACH	161	988	14	42	.	.	.	1 461	268
88361 EICHSTEGEN	59	296	.	22	.	.	.	476	76
88373 FLEISCHWANGEN	44	362	16	11	.	.	.	482	83
88273 FRONREUTE	318	2 588	92	116	.	.	.	3 425	579
88287 GRUENKRAUT	240	1 668	148	135	185	185	11	2 239	364
88379 GUGGENHAUSEN	14	105	.	.	46	46	.	169	27
88263 HORGENZELL	408	2 762	97	184	675	659	11	4 040	768
88374 HOSSKIRCH	52	447	11	23	.	.	.	599	119
88316 ISNY IM ALLGAEU,ST.	851	7 034	757	327	550	532	59	8 821	1 113
88353 KISSLEGG	587	4 555	299	255	900	859	22	6 319	1 168
88376 KOENIGSEGGWALD	73	385	14	20	.	.	.	536	109
88299 LEUTKIRCH I.ALLGAEU,ST.	1 722	12 139	917	550	1 789	1 563	101	16 301	2 580
88212 RAVENSBURG,ST.	2 406	25 494	3 109	1 427	1 039	956	184	30 550	3 147
88377 RIEDHAUSEN	58	361	17	29	.	.	.	519	91
88281 SCHLIER	279	2 228	119	141	280	275	15	2 943	524
88379 UNTERWALDHAUSEN	19	168	5	.	47	47	.	239	49

**BW, BY**

(Fortsetzung): Bestand an Kraftfahrzeugen und Kraftfahrzeuganhängern am 1. Januar 2009 nach Zulassungsbezirken und Gemeinden mit vorangestellter Postleitzahl

Zulassungsbezirk mit Unterscheidungskennzeichen Plz Gemeinde	Kraft- räder	Personenkraftwagen		Last- kraft- wagen	Zugmaschinen		Sonstige Kfz einschl. Kraftomni- busse	Kraft- fahrzeuge insge- samt	Kraft- fahr- zeug- anhänger
		ins- gesamt	darunter gewerb- liche Halter		ins- gesamt	dar. land-/ forstwirt- schaftliche Zugma- schinen			
88267 VOGT	356	2 560	90	99	.	.	.	3 222	511
88289 WALDBURG	237	1 787	82	82	215	215	25	2 346	362
88239 WANGEN IM ALLGAEU,ST.	1 811	14 277	1 232	629	1 114	1 091	79	17 910	2 123
88250 WEINGARTEN,ST.	952	11 625	1 378	1 481	104	75	57	14 219	1 127
88271 WILHELMSDORF	289	2 313	149	118	350	320	53	3 123	597
88364 WOLFEGG	304	1 891	107	93	278	276	17	2 583	492
88284 WOLPERTSWENDE	257	2 205	68	81	.	.	.	2 775	433
ZUSAMMEN	17 600	145 902	11 642	8 454	15 225	14 570	1 063	188 244	26 956
SIG - SIGMARINGEN (08437)									
88348 BAD SAULGAU	795	8 936	617	421	843	831	88	11 083	1 623
88631 BEURON	50	379	24	12	.	.	.	499	125
72511 BINGEN	227	1 648	46	49	.	.	.	2 130	388
72501 GAMMERTINGEN,ST.	422	3 365	224	239	367	358	25	4 418	746
88518 HERBERTINGEN	305	2 625	114	125	.	.	.	3 473	653
88634 HERDWANGEN-SCHOENACH	252	1 821	68	91	382	371	18	2 564	492
72513 HETTINGEN,ST.	121	1 107	60	77	.	.	.	1 600	348
88367 HOHENTENGEN	294	2 349	111	129	.	.	.	3 168	603
88636 ILLMENSEE	153	1 174	71	45	.	.	.	1 595	295
72514 INZIGKOFEN	210	1 553	70	69	.	.	.	2 052	396
72505 KRAUCHENWIES	367	3 114	335	205	371	357	21	4 078	730
88637 LEIBERTINGEN	178	1 258	37	60	399	398	13	1 908	319
88512 MENGEN,ST.	606	5 466	385	323	525	483	48	6 968	1 160
88605 MESSKIRCH,ST.	490	4 341	213	261	580	563	45	5 717	1 020
72419 NEUFRA	157	1 091	63	39	.	.	.	1 477	255
88356 OSTRACH	493	3 834	173	254	707	662	36	5 324	1 011
88630 PFULLENDORF,ST.	708	7 248	946	450	692	663	39	9 137	1 374
88605 SAULDORF	237	1 536	71	90	447	441	21	2 331	456
72516 SCHEER,ST.	152	1 416	79	51	.	.	.	1 768	288
72477 SCHWENNINGEN,BADEN	161	943	24	67	230	227	19	1 420	237
72488 SIGMARINGEN,ST.	716	8 341	948	343	361	357	94	9 855	1 312
72517 SIGMARINGENDORF	235	2 000	76	54	98	84	16	2 403	420
72510 STETTEN AM KALTEN MARKT	311	2 787	214	125	387	375	27	3 637	581
72519 VERINGENSTADT,ST.	143	1 290	45	45	.	.	.	1 715	311
88639 WALD	191	1 498	39	56	343	341	16	2 104	438
ZUSAMMEN	7 974	71 120	5 053	3 680	9 047	8 800	603	92 424	15 581
LAND INSGESAMT	546 877	5 663 963	633 898	278 813	339 583	321 837	38 270	6 867 506	806 369
BAYERN									
IN - INGOLSTADT,STADT (09161)									
85049 INGOLSTADT	6 291	79 385	27 081	2 375	1 271	1 145	487	89 809	6 867
ZUSAMMEN	6 291	79 385	27 081	2 375	1 271	1 145	487	89 809	6 867
M - MUENCHEN,STADT (09162)									
80331 MUENCHEN	49 939	612 380	146 187	26 359	4 321	3 363	5 766	698 765	37 897
ZUSAMMEN	49 939	612 380	146 187	26 359	4 321	3 363	5 766	698 765	37 897
RO - ROSENHEIM,STADT (09163)									
83022 ROSENHEIM	2 938	29 819	4 757	1 925	562	497	280	35 524	3 085
ZUSAMMEN	2 938	29 819	4 757	1 925	562	497	280	35 524	3 085
AÖ - ALTOETTING (09171)									
84503 ALTOETTING,ST.	628	6 446	682	272	238	199	70	7 654	866
84489 BURGHAUSEN,ST.	850	9 561	899	394	191	141	132	11 128	1 156
84508 BURGKIRCHEN A.D.ALZ	591	5 333	293	233	406	388	36	6 599	875
84547 EMMERTINGEN	279	2 263	28	52	73	72	11	2 678	331
84567 ERLBACH	146	729	9	35	.	.	.	1 229	194
84550 FEICHTEN A.D.ALZ	102	698	14	41	.	.	.	972	150
84518 GARCHING A D ALZ	679	4 596	103	163	262	256	34	5 734	814
84533 HAIMING	236	1 319	17	32	.	.	.	1 826	347
84553 HALSBACH	88	539	16	19	174	174	20	840	140
84556 KASTL	209	1 458	62	63	232	221	12	1 974	311
84558 KIRCHWEIDACH	166	1 270	53	55	191	190	23	1 705	248
84533 MARKTL,M.	203	1 594	50	70	228	228	24	2 119	345
84561 MEHRING	157	1 334	117	94	.	.	.	1 778	272
84524 NEUOETTING,ST.	439	4 256	223	242	239	200	60	5 236	730
84567 PERACH	124	701	12	25	.	.	.	1 027	155
84568 PLEISKIRCHEN	189	1 420	41	112	.	.	.	2 241	363
84571 REISCHACH	181	1 493	26	68	297	297	24	2 063	303
84533 STAMMHAM	80	613	19	26	.	.	.	774	135
84576 TEISING	159	1 160	79	93	66	62	12	1 490	290
84513 TOEGING A.INN,ST.	569	5 037	395	216	99	92	22	5 943	853
84577 TUESSLING,M.	236	1 760	51	85	191	188	16	2 288	356
84558 TYRLACHING	87	556	6	28	.	.	.	874	177
84579 UNTERNEUKIRCHEN	203	1 616	71	78	242	226	16	2 155	368
84543 WINHOERING	384	2 830	87	129	193	186	28	3 564	529
ZUSAMMEN	6 985	58 582	3 353	2 625	5 114	4 898	585	73 891	10 308



## (Fortsetzung): Bestand an Kraftfahrzeugen und Kraftfahrzeuganhängern am 1. Januar 2009 nach Zulassungsbezirken und Gemeinden mit vorangestellter Postleitzahl

Zulassungsbezirk mit Unterscheidungskennzeichen Plz Gemeinde	Kraft- räder	Personenkraftwagen		Last- kraft- wagen	Zugmaschinen		Sonstige Kfz einschl. Kraftomni- busse	Kraft- fahrzeuge insge- samt	Kraft- fahr- zeug- anhänger
		ins- gesamt	darunter gewerb- liche Halter		ins- gesamt	dar. land-/ forstwirt- schaftliche Zugma- schinen			
<b>BGL - BERCHTESGADENER LAND (09172)</b>									
83404 AINRING	535	5 201	537	217	382	363	29	6 364	726
83454 ANGER	281	2 439	138	126	363	362	14	3 223	407
83435 BAD REICHENHALL, ST.	612	8 383	968	408	203	173	71	9 677	812
83457 BAYERISCH GMAIN	138	1 516	180	69	43	41	22	1 788	216
83471 BERCHTESGADEN, M.	552	4 186	415	215	283	281	35	5 271	500
83471 BISCHOFSWIESEN	481	3 790	213	146	226	226	29	4 672	406
83395 FREILASSING, ST.	812	8 633	1 610	446	268	162	65	10 224	1 214
83410 LAUFEN, ST.	432	3 416	273	106	366	364	20	4 340	553
83487 MARKTSCHELLENBERG, M.	179	1 062	72	69	127	127	11	1 448	170
83451 PIDING	299	2 868	228	140	139	128	14	3 460	358
83486 RAMSAU B. BERCHTESGAD.	213	987	84	60	.	.	.	1 389	210
83416 SAALDORF	400	3 043	204	106	416	407	27	3 992	548
83458 SCHNEIZLREUTH	84	775	49	37	.	.	.	978	161
83471 SCHOENAU A. KOENIGSSEE	490	2 962	203	117	167	166	31	3 767	445
83317 TEISENDORF, M.	668	5 103	356	243	957	957	54	7 025	1 078
ZUSAMMEN	6 176	54 364	5 530	2 505	4 140	3 955	433	67 618	7 804
<b>TÖL - BAD TOELZ-WOLFRATSHAUSEN (09173)</b>									
83670 BAD HEILBRUNN	274	2 154	86	95	.	.	.	2 767	329
83646 BAD TOELZ, ST.	831	9 248	857	435	251	227	66	10 831	949
83671 BENEDIKTBEUERN	249	1 854	94	86	.	.	.	2 377	317
83673 BICHL	135	1 075	32	65	.	.	.	1 409	203
83623 DIETRAMSZELL	446	3 176	216	191	762	760	44	4 619	684
82544 EGLING	454	3 124	208	242	629	624	31	4 480	705
82547 EURASBURG	316	2 495	148	147	344	343	17	3 319	449
83674 GAISSACH	265	1 718	77	127	322	321	11	2 443	361
82538 GERETSRIED, ST.	1 231	12 412	1 449	581	177	166	83	14 484	1 346
83677 GREILING	111	896	44	43	.	.	.	1 131	124
82057 ICKING	228	2 011	111	40	.	.	.	2 426	247
83676 JACHENAU	65	488	27	36	.	.	.	713	137
82431 KOCHEL A. SEE	275	2 221	194	115	203	202	20	2 834	390
82549 KOENIGSDORF	247	1 775	92	89	.	.	.	2 386	344
83661 LENGGRIES	647	5 415	564	349	516	498	35	6 962	936
82541 MUENSING	281	2 502	174	102	403	403	27	3 315	418
83677 REICHERSBEUERN	149	1 213	49	68	.	.	.	1 575	224
83679 SACHSENKAM	96	739	31	45	.	.	.	989	130
82444 SCHLEHDORF	66	641	21	20	.	.	.	866	99
83646 WACKERSBERG	263	1 974	107	145	390	388	21	2 793	391
82515 WOLFRATSHAUSEN, ST.	1 043	9 549	1 299	506	129	119	50	11 277	955
ZUSAMMEN	7 672	66 680	5 880	3 527	5 665	5 582	452	83 996	9 738
<b>DAH - DACHAU (09174)</b>									
85250 ALTOMUENSTER, M.	545	3 916	140	263	688	686	38	5 450	914
82140 BERGKIRCHEN	567	4 336	374	302	570	547	28	5 803	907
85221 DACHAU, ST.	2 252	20 230	1 705	858	342	304	168	23 850	2 161
85253 ERDWEG	416	3 174	116	157	287	284	11	4 045	591
85778 HAIMHAUSEN	366	2 665	107	117	156	154	32	3 336	412
85241 HEBERTSHAUSEN	389	2 784	90	121	218	213	17	3 529	506
86567 HILGERTSHAUSEN-TANDERN	221	1 849	81	95	265	265	14	2 444	396
85757 KARLSFELD	1 046	8 952	790	384	93	90	76	10 551	940
85229 MARKT INDERSDORF, M.	698	5 301	224	202	621	611	43	6 865	933
85235 ODELZHAUSEN	362	2 727	290	172	229	217	34	3 524	482
85238 PETERSHAUSEN	318	2 806	99	105	321	253	13	3 563	566
82287 PFAFFENHOFEN A. D. GLONN	159	1 089	36	56	.	.	.	1 495	230
85244 ROEHRMOOS	376	2 784	75	126	.	.	.	3 529	445
85247 SCHWABHAUSEN	486	3 357	124	186	239	237	15	4 283	483
85254 SULZEMOOS	223	1 562	148	76	.	.	.	2 016	297
85256 VIERKIRCHEN	295	2 151	124	80	188	187	13	2 727	413
85258 WEICHS	220	1 685	63	73	144	144	12	2 134	323
ZUSAMMEN	8 939	71 368	4 586	3 373	4 922	4 747	542	89 144	10 999
<b>EBE - EBERSBERG (09175)</b>									
85646 ANZING	234	2 201	236	135	165	162	15	2 750	276
83565 ASSLING	357	2 432	120	123	422	418	26	3 360	442
85625 BAIERN	97	763	42	47	.	.	.	1 095	192
85567 BRUCK	81	635	34	36	.	.	.	936	122
85560 EBERSBERG, ST.	525	6 090	781	314	450	368	55	7 434	804
85658 EGMATING	164	1 289	99	62	.	.	.	1 676	226
83550 EMMERING	126	827	38	33	.	.	.	1 268	177
85661 FORSTINNING	219	2 174	307	281	188	150	39	2 901	505
83553 FRAUENNEUHARTING	120	663	49	45	.	.	.	1 084	168
85625 GLONN, M.	306	2 542	225	131	278	275	65	3 322	365
85567 GRAFING B. MUENCHEN ST.	707	6 472	683	250	359	340	38	7 826	772
85664 HOHENLINDEN	203	1 744	182	118	.	.	.	2 365	381
85614 KIRCHSEEON, M.	466	4 687	466	186	125	125	13	5 477	509
85570 MARKT SCHWABEN, M.	525	5 317	473	206	76	76	41	6 165	489
85665 MOOSACH	102	810	52	30	.	.	.	1 066	139
85667 OBERPFRAMMERN	158	1 309	140	83	.	.	.	1 652	201
85652 PLIENING	336	2 991	287	149	204	197	12	3 692	355
85586 POING	632	6 152	527	191	157	148	23	7 155	482
85643 STEINHOERING	262	2 190	141	91	378	373	13	2 934	389
85591 VATERSTETTEN	1 027	11 027	942	451	324	273	26	12 855	1 114
85598 ZORNEDING	416	4 496	300	135	121	117	22	5 190	382
ZUSAMMEN	7 063	66 811	6 124	3 097	4 798	4 541	434	82 203	8 490

BY

(Fortsetzung): Bestand an Kraftfahrzeugen und Kraftfahrzeuganhängern am 1. Januar 2009 nach Zulassungsbezirken und Gemeinden mit vorangestellter Postleitzahl

Zulassungsbezirk mit Unterscheidungskennzeichen Plz Gemeinde	Kraft- räder	Personenkraftwagen		Last- kraft- wagen	Zugmaschinen		Sonstige Kfz einschl. Kraftomni- busse	Kraft- fahrzeuge insge- samt	Kraft- fahr- zeug- anhänger
		ins- gesamt	darunter gewerb- liche Halter		ins- gesamt	dar. land-/ forstwirt- schaftliche Zugma- schinen			
EI - EICHSTAETT (09176)									
85111 ADELSCHLAG	218	1 588	27	43	.	.	.	2 185	411
93336 ALTMANNSTEIN,M.	548	3 928	97	122	804	801	18	5 420	993
92339 BEILNGRIES,ST.	719	4 912	346	225	813	788	31	6 700	1 013
85113 BOEHMFELD	140	863	21	29	.	.	.	1 137	189
85114 BUXHEIM	275	1 822	62	76	.	.	.	2 350	396
85095 DENKENDORF	338	2 412	137	120	309	307	33	3 212	573
91795 DOLLNSTEIN,M.	194	1 571	32	43	.	.	.	2 015	382
85116 EGWEIL	76	606	18	16	.	.	.	796	140
85072 EICHSTAETT,ST.	687	6 313	696	297	230	221	109	7 636	940
85117 EITENSHEIM	160	1 292	14	30	.	.	.	1 601	228
85080 GAIMERSHEIM,M.	788	5 972	732	397	257	204	40	7 454	1 117
85098 GROSSMEHRING	507	3 495	93	131	398	339	19	4 550	811
85120 HEPBERG	215	1 313	40	34	.	.	.	1 594	211
85122 HITZHOFEN	219	1 516	35	39	.	.	.	1 973	369
85125 KINDING,M.	233	1 551	150	123	401	396	26	2 334	426
85110 KIPPENBERG,M.	419	2 890	92	108	512	510	13	3 942	703
85092 KOESCHING,M.	631	4 399	122	148	318	296	21	5 517	821
85101 LENTING	357	2 375	168	83	.	.	.	2 880	364
93349 MINDELSTETTEN	170	878	12	40	.	.	.	1 328	244
91804 MOERNSHEIM,M.	111	899	23	27	.	.	.	1 224	170
85128 NASSENFELS,M.	127	1 086	13	32	.	.	.	1 458	252
85129 OBERDOLLING	130	681	40	135	155	120	11	1 112	281
85104 PFOERRING,M.	305	1 997	62	71	387	386	22	2 782	434
85131 POLLENFELD	170	1 652	72	90	410	410	15	2 337	423
85132 SCHERNFELD	190	1 744	66	92	354	352	14	2 394	425
85134 STAMMHAM	311	1 920	62	46	182	182	16	2 475	357
85135 TITTING,M.	181	1 479	62	51	591	589	23	2 325	351
85137 WALTING	179	1 355	48	33	.	.	.	1 840	317
91809 WELLHEIM,M.	190	1 557	40	50	.	.	.	2 041	429
85139 WETTSTETTEN	433	2 391	66	51	96	96	28	2 999	434
ZUSAMMEN	9 221	66 457	3 448	2 782	8 624	8 371	527	87 611	14 204
ED - ERDING (09177)									
85459 BERGLERN	166	1 500	67	51	.	.	.	1 885	219
85461 BOCKHORN	276	2 155	82	161	466	459	11	3 069	418
85656 BUCH A.BUCHRAIN	110	867	28	43	.	.	.	1 174	168
84405 DORFEN,ST.	731	7 175	513	344	1 115	1 100	119	9 484	1 191
85462 EITTING	197	1 411	56	113	247	245	72	2 040	338
85435 ERDING,ST.	1 530	16 846	1 613	702	477	462	95	19 650	1 609
85464 FINSING	355	2 455	137	154	241	235	12	3 217	394
85659 FORSTERN	231	1 826	108	100	226	224	15	2 398	301
85447 FRAUNBERG	286	2 030	78	131	429	428	51	2 927	356
84432 HOHENPOLDING	103	831	38	44	.	.	.	1 277	265
84416 INNING A.HOLZ	103	845	47	44	.	.	.	1 116	147
84424 ISEN,M.	379	3 172	173	170	502	491	21	4 244	589
84178 KIRCHBERG	82	593	20	56	.	.	.	954	133
85465 LANGENPREISING	215	1 521	80	69	.	.	.	2 096	265
84435 LENGENDORF	198	1 553	55	74	370	366	18	2 213	325
85452 MOOSINNING	363	3 059	142	277	358	328	15	4 072	582
85467 NEUCHING	173	1 418	81	112	177	176	13	1 893	248
85356 OBERDING	376	3 539	723	359	441	429	29	4 744	579
85570 OTTENHOFEN	120	945	37	36	.	.	.	1 215	129
85669 PASTETTEN	207	1 400	53	65	.	.	.	1 916	269
84427 SANKT WOLFGANG	271	2 387	140	154	510	497	38	3 360	560
84439 STEINKIRCHEN	124	725	9	23	.	.	.	1 105	186
84416 TAUFKIRCHEN(VILS)	546	5 124	183	252	765	733	42	6 729	1 062
85469 WALPERTSKIRCHEN	104	1 094	34	50	.	.	.	1 434	176
85456 WARTENBERG (OBERBAYERN)	282	2 846	320	122	174	170	21	3 445	391
85457 WOERTH	280	2 300	60	82	.	.	.	2 870	310
ZUSAMMEN	7 808	69 617	4 877	3 788	8 682	8 488	632	90 527	11 210
FS - FREISING (09178)									
85391 ALLERSHAUSEN	350	3 054	339	191	284	270	41	3 920	455
85395 ATTENKIRCHEN	185	1 461	52	87	.	.	.	1 922	262
84072 AU I.D.HALLERTAU,M.	414	3 362	282	218	680	594	43	4 717	795
85386 ECHING	680	7 462	1 475	408	299	266	40	8 889	830
85777 FAHRENZHAUSEN	401	2 696	177	201	304	287	17	3 619	510
85354 FREISING,ST.	2 216	20 458	2 290	930	763	747	143	24 510	2 221
85408 GAMMELSDORF	73	838	29	48	168	162	11	1 138	180
85410 HAAG A.D.AMPER	222	1 695	67	75	.	.	.	2 195	286
85356 HALLBERGMOOS	584	6 673	2 249	1 444	333	320	60	9 094	658
85413 HOERGERTSHAUSEN	175	1 134	47	48	.	.	.	1 610	277
85411 HOHENKAMMER	181	1 510	249	93	243	237	15	2 042	261
85414 KIRCHDORF A.D.AMPER	202	1 627	71	97	272	262	16	2 214	337
85402 KRANZBERG	264	2 421	169	107	342	341	12	3 146	410
85416 LANGENBACH	269	2 307	192	87	242	241	15	2 920	330
85417 MARZLING	165	1 566	81	67	.	.	.	1 937	218
85419 MAUERN	193	1 630	72	90	.	.	.	2 136	280
85368 MOOSBURG A.D.ISAR,ST.	884	8 126	561	310	357	333	171	9 848	1 123
85405 NANDLSTADT,M.	344	2 791	104	99	340	339	11	3 585	390
85375 NEUFABRN B.FREISING	1 013	9 347	928	635	513	391	46	11 554	1 336
85307 PAUNZHAUSEN	127	902	22	50	.	.	.	1 229	172
84104 RUDELZHAUSEN	266	1 950	89	102	448	436	23	2 789	377
85368 WANG	238	1 489	122	94	.	.	.	2 070	368

## (Fortsetzung): Bestand an Kraftfahrzeugen und Kraftfahrzeuganhängern am 1. Januar 2009 nach Zulassungsbezirken und Gemeinden mit vorangestellter Postleitzahl

Zulassungsbezirk mit Unterscheidungskennzeichen Plz Gemeinde	Kraft- räder	Personenkraftwagen		Last- kraft- wagen	Zugmaschinen		Sonstige Kfz einschl. Kraftomni- busse	Kraft- fahrzeuge insge- samt	Kraft- fahr- zeug- anhänger
		ins- gesamt	darunter gewerb- liche Halter		ins- gesamt	dar. land-/ forstwirt- schaftliche Zugma- schinen			
85395 WOLFERSDORF	147	1 376	79	75	.	.	.	1 900	241
85406 ZOLLING	389	2 583	156	169	332	323	49	3 522	442
ZUSAMMEN	9 982	88 458	9 902	5 725	7 583	7 181	758	112 506	12 759
FFB - FUERSTENFELDBRUCK (09179)									
82276 ADELSHOFEN	160	890	12	53	.	.	.	1 266	235
82239 ALLING	267	2 136	154	146	235	234	19	2 803	348
82278 ALTHEGNENBERG	171	978	24	40	.	.	.	1 290	198
82281 EGENHOFEN	295	1 902	78	129	286	284	11	2 623	421
82223 EICHENAU	550	5 855	271	249	54	41	20	6 728	674
82275 EMMERING	378	3 171	138	152	84	84	14	3 799	461
82256 FUERSTENFELDBRUCK,ST.	1 559	16 439	1 445	691	240	232	100	19 029	1 669
82110 GERMERING	1 561	17 733	1 008	561	254	219	36	20 145	1 426
82284 GRAFRATH	263	1 973	98	62	.	.	.	2 375	341
82194 GROEBENZELL	962	9 819	641	376	46	43	60	11 263	1 041
82285 HATTENHOFEN	96	770	22	33	.	.	.	978	158
82287 JESENWANG	96	824	35	63	.	.	.	1 133	208
82288 KOTTGEISERING	113	836	11	17	.	.	.	1 043	123
82290 LANDSBERIED	81	792	32	29	.	.	.	1 009	149
82216 MAISACH	882	7 051	726	510	442	431	56	8 941	1 269
82291 MAMMENDORF	308	2 356	133	138	167	167	27	2 996	419
82293 MITTELSTETTEN	144	1 037	35	49	.	.	.	1 401	230
82272 MOORENWEIS	317	2 290	103	149	398	396	33	3 187	545
82294 OBERSCHWEINBACH	133	830	27	63	.	.	.	1 094	179
82140 OLCHING	1 395	12 362	750	556	240	234	72	14 625	1 476
82178 PUCHHEIM	885	9 644	910	415	137	136	25	11 106	962
82296 SCHOENGEISING	98	979	23	45	.	.	.	1 171	160
82299 TUERKENFELD	200	1 748	55	89	.	.	.	2 208	337
ZUSAMMEN	10 914	102 415	6 731	4 615	3 750	3 651	519	122 213	13 029
GAP - GARMISCH-PARTENKIRCHEN (09180)									
82433 BAD KOHLGRUB	156	1 173	94	61	.	.	.	1 643	219
82435 BAYERSOIEN	94	659	60	33	.	.	.	964	122
82438 ESCHENLOHE	115	806	75	52	.	.	.	1 189	306
82488 ETTAL	57	350	33	25	.	.	.	515	76
82490 FARCHANT	282	1 984	189	134	138	137	18	2 556	287
82467 GARM.-PARTENKIRCHEN,M.	1 525	13 381	1 775	750	497	492	108	16 261	1 415
82491 GRAINAU	293	1 886	197	75	.	.	.	2 385	274
82439 GROSSWEIL	135	810	69	55	.	.	.	1 140	171
82493 KRUIEN	177	1 006	75	34	.	.	.	1 330	181
82481 MITTENWALD,M.	574	3 533	339	215	287	287	21	4 630	678
82418 MURNAU A.STAFFELSEE,M.	685	6 239	925	279	263	262	51	7 517	741
82487 OBERAMMERGAU	257	2 508	238	102	112	112	26	3 005	361
82496 OBERAU	193	1 560	121	90	39	38	12	1 894	232
82441 OHLSTADT	319	1 814	112	96	.	.	.	2 452	325
82418 RIEGSEE	81	679	44	29	.	.	.	973	162
82442 SAULGRUB	126	950	89	42	.	.	.	1 305	168
82445 SCHWAIGEN	36	317	13	.	49	49	.	412	72
82418 SEEHAUSEN A.STAFFELSEE	132	1 163	124	40	.	.	.	1 445	166
82447 SPATZENHAUSEN	55	443	53	.	.	.	.	656	117
82449 UFFING A.STAFFELSEE	206	1 668	197	92	282	281	11	2 259	295
82497 UNTERAMMERGAU	102	745	41	40	.	.	.	1 077	139
82499 WALLGAU	151	737	61	44	.	.	.	1 057	171
ZUSAMMEN	5 751	44 411	4 924	2 322	3 851	3 716	330	56 665	6 678
LL - LANDSBERG AM LECH (09181)									
86974 APFELDORF	116	649	30	25	.	.	.	961	165
86920 DENKLINGEN	255	1 483	152	106	.	.	.	2 244	379
86911 DIESSEN A.AMMERSEE,M.	628	5 521	451	266	512	508	33	6 960	995
82279 ECHING A. AMMERSEE	102	1 062	112	48	.	.	.	1 281	175
86492 EGLING A.D.PAAR	136	1 190	46	45	.	.	.	1 557	237
86922 ERESING	149	945	126	45	.	.	.	1 263	181
86923 FINNING	136	955	52	38	.	.	.	1 318	217
86925 FUCHSTAL	305	2 033	100	74	347	338	18	2 777	537
82269 GELTENDORF	399	2 870	99	91	361	353	12	3 733	574
86926 GREIFENBERG	141	1 210	141	87	.	.	.	1 495	207
86928 HOFSTETTEN	135	1 085	32	39	.	.	.	1 438	204
86857 HURLACH	124	899	74	44	.	.	.	1 239	180
86859 IGLING	198	1 346	81	53	206	206	12	1 815	247
86916 KAUFERING	614	6 071	1 299	195	151	151	19	7 050	813
86981 KINSAU	84	592	27	14	.	.	.	811	150
86899 LANDSBERG AM LECH,ST.	1 510	14 816	2 055	714	465	418	156	17 661	2 073
86836 OBERMEITINGEN	112	840	43	27	.	.	.	1 041	172
86929 PENZING	323	2 064	65	86	273	271	17	2 763	456
86931 PRITTRICHING	201	1 448	73	89	.	.	.	1 987	305
86932 PUERGEN	285	2 007	95	87	.	.	.	2 653	416
86934 REICHLING	178	1 058	113	38	.	.	.	1 555	262
86935 ROTT	117	830	41	39	.	.	.	1 164	193
86937 SCHEURING	146	1 110	63	45	.	.	.	1 447	197
86938 SCHONDORF A.AMMERSEE	207	1 988	212	78	46	44	18	2 337	299
86940 SCHWIFTING	72	530	12	16	.	.	.	695	110
86943 THAINING	84	546	17	20	.	.	.	776	130
86944 UNTERDIESSEN	107	771	52	48	.	.	.	1 060	196
86919 UTTING A.AMMERSEE	283	2 366	199	121	203	203	41	3 014	487
86946 VILGERTSHOFEN	222	1 422	52	58	331	330	15	2 048	343

BY

(Fortsetzung): Bestand an Kraftfahrzeugen und Kraftfahrzeuganhängern am 1. Januar 2009 nach Zulassungsbezirken und Gemeinden mit vorangestellter Postleitzahl

Zulassungsbezirk mit Unterscheidungskennzeichen Plz Gemeinde	Kraft- räder	Personenkraftwagen		Last- kraft- wagen	Zugmaschinen		Sonstige Kfz einschl. Kraftomni- busse	Kraft- fahrzeuge insge- samt	Kraft- fahr- zeug- anhänger
		ins- gesamt	darunter gewerb- liche Halter		ins- gesamt	dar. land-/ forstwirt- schaftliche Zugma- schinen			
86947 WEIL	320	2 135	98	129	.	.	.	2 985	463
86949 WINDACH	267	2 128	150	90	209	207	13	2 707	365
ZUSAMMEN	7 956	63 970	6 162	2 855	6 594	6 498	460	81 835	11 728
MB - MIESBACH (09182)									
83707 BAD WIESSEE	209	2 517	229	110	77	77	12	2 925	308
83735 BAYRISCHZELL	92	800	42	65	93	89	12	1 062	183
83730 FISCHBACHAU	494	3 320	108	171	527	508	21	4 533	726
83703 GMUND A.TEGERNSEE	420	3 767	349	189	290	271	34	4 700	575
83734 HAUSHAM	526	4 351	214	210	179	166	21	5 287	615
83607 HOLZKIRCHEN,M.	812	8 677	1 452	399	390	385	59	10 337	1 002
83737 IRSCHENBERG	265	1 802	86	113	432	429	34	2 646	366
83700 KREUTH	203	1 804	60	67	.	.	.	2 206	270
83714 MIESBACH,ST.	639	6 449	828	377	331	326	69	7 865	784
83624 OTTERFING	273	2 352	169	117	145	140	14	2 901	333
83700 ROTTACH-EGERN	312	3 620	310	134	153	151	14	4 233	359
83727 SCHLIERSEE,M.	392	3 689	233	139	139	139	15	4 374	524
83684 TEGERNSEE,ST.	175	2 071	201	84	43	42	13	2 386	187
83626 VALLEY	241	1 802	180	78	.	.	.	2 389	319
83666 WAAKIRCHEN	385	3 378	191	303	317	290	33	4 416	548
83627 WARNGAU	322	2 268	233	204	425	420	26	3 245	443
83629 WEYARN	256	2 115	286	121	288	273	15	2 795	409
ZUSAMMEN	6 016	54 782	5 171	2 881	4 213	4 088	408	68 300	7 951
MÜ - MUEHLDORF A.INN (09183)									
84539 AMPFING	394	3 263	241	235	297	289	31	4 220	599
84544 ASCHAU A.INN	194	1 782	228	98	171	169	13	2 258	347
84428 BUCHBACH,M.	226	1 795	201	134	304	301	28	2 487	433
84546 EGGLEKOFEN	88	717	12	41	.	.	.	992	182
84513 ERHARTING	52	482	19	32	97	93	11	674	151
83536 GARS A.INN,M.	317	2 195	176	111	442	441	13	3 078	453
83527 HAAG I.OB.,M.	473	3 431	184	218	297	271	33	4 452	600
84431 HELDENSTEIN	178	1 436	45	85	182	181	18	1 899	282
84555 JETTENBACH	58	443	6	22	.	.	.	607	117
83527 KIRCHDORF	112	812	51	65	.	.	.	1 239	184
84559 KRAIBURG A.INN,M.	342	2 210	48	102	.	.	.	2 864	416
84494 LOHKIRCHEN	39	395	11	23	.	.	.	607	109
83558 MAITENBETH	151	1 105	49	40	250	250	20	1 566	207
84562 METTENHEIM	226	1 804	42	55	226	225	14	2 325	387
84453 MUEHLDORF A.INN,ST.	920	9 464	1 045	548	251	245	91	11 274	1 343
84494 NEUMARKT-SANKT VEIT,ST.	458	3 311	133	175	669	665	49	4 662	839
84494 NIEDERBERGKIRCHEN	101	751	18	37	.	.	.	1 095	180
84494 NIEDERTAUFKIRCHEN	101	767	28	56	.	.	.	1 207	217
84564 OBERBERGKIRCHEN	170	946	27	44	.	.	.	1 462	233
84565 OBERNEUKIRCHEN	59	475	7	28	.	.	.	731	124
84405 OBERTAUFKIRCHEN	196	1 288	58	78	.	.	.	1 946	302
84570 POLLING	317	2 061	84	122	389	365	30	2 919	531
84431 RATTENKIRCHEN	98	578	31	40	.	.	.	891	164
83562 RECHTMEHRING	123	1 009	39	79	339	335	12	1 562	212
84437 REICHERTSHHEIM	108	925	37	105	373	359	17	1 528	285
84573 SCHOENBERG	97	570	6	31	.	.	.	983	182
84419 SCHWINDEGG	210	1 850	85	92	249	218	15	2 416	390
84574 TAUFKIRCHEN	122	766	33	47	.	.	.	1 195	182
83567 UNTERREIT	131	983	55	70	.	.	.	1 529	255
84478 WALDKRAIBURG,ST.	973	11 162	890	474	177	148	72	12 858	1 423
84539 ZANGBERG	80	564	26	17	.	.	.	750	114
ZUSAMMEN	7 114	59 340	3 915	3 304	7 968	7 785	550	78 276	11 443
M - MUENCHEN (09184)									
85609 ASCHHEIM	400	4 878	1 326	757	148	142	53	6 236	455
85653 Aying	338	2 525	260	154	306	301	31	3 354	385
82065 BAIERBRUNN	160	1 644	247	74	46	46	18	1 942	184
85649 BRUNNTHAL	375	3 168	503	192	153	145	108	3 996	446
85622 FELDKIRCHEN	378	3 993	1 221	399	67	55	47	4 884	729
85748 GARCHING B.MUENCHEN	706	8 488	2 077	935	184	101	311	10 624	1 236
82166 GRAEFELFING	710	9 102	2 568	504	124	66	121	10 561	848
85630 GRASBRUNN	361	4 250	965	168	102	100	19	4 900	329
82031 GRUENWALD	473	8 695	2 538	275	55	53	54	9 552	442
85540 HAAR	954	9 893	1 374	351	105	93	64	11 367	722
85635 HOEHENKIRCHEN-SIEGERTSBRUNN	522	4 830	373	167	106	106	13	5 638	405
85521 HOHENBRUNN	444	4 890	976	364	98	95	48	5 844	515
85737 ISMANING	875	10 245	2 775	481	379	357	80	12 060	796
85551 KIRCHHEIM B.MUENCHEN	714	10 638	4 335	611	177	157	105	12 245	794
85579 NEUBIBERG	709	6 187	494	142	43	43	20	7 101	378
82061 NEURIED	371	4 273	552	208	51	48	31	4 934	367
82041 OBERHACHING	743	9 534	3 340	394	183	176	33	10 887	806
85764 OBERSCHLEISSHEIM	628	5 184	402	193	106	103	40	6 151	536
85521 OTTOBRUNN	1 144	12 602	2 546	678	55	53	59	14 538	807
82152 PLANEGG	489	7 022	2 150	333	85	84	30	7 959	489
82049 PULLACH I.ISARTAL	387	53 653	49 347	5 187	40	37	31	59 298	385
85640 PUTZBRUNN	393	3 795	698	148	81	80	19	4 436	332
82054 SAUERLACH	415	4 104	613	228	311	295	25	5 083	528
82067 SCHAEFTLARN	345	2 757	223	97	121	121	16	3 336	311
82064 STRASSLACH-DINGHARTING	204	1 892	148	102	165	162	12	2 375	276
82024 TAUFKIRCHEN	804	9 552	1 400	359	122	116	57	10 894	685
85774 UNTERFOEHRING	542	5 732	1 729	225	58	57	34	6 591	363

## (Fortsetzung): Bestand an Kraftfahrzeugen und Kraftfahrzeuganhängern am 1. Januar 2009 nach Zulassungsbezirken und Gemeinden mit vorangestellter Postleitzahl

Zulassungsbezirk mit Unterscheidungskennzeichen Plz Gemeinde	Kraft- räder	Personenkraftwagen		Last- kraft- wagen	Zugmaschinen		Sonstige Kfz einschl. Kraftomni- busse	Kraft- fahrzeuge insge- samt	Kraft- fahr- zeug- anhänger
		ins- gesamt	darunter gewerb- liche Halter		ins- gesamt	dar. land-/ forstwirt- schaftliche Zugma- schinen			
82008 UNTERHACHING	1 089	14 189	4 023	425	111	101	35	15 849	749
85716 UNTERSCHLEISSHEIM	1 426	15 275	3 416	742	232	111	92	17 767	1 428
ZUSAMMEN	17 099	242 990	92 619	14 893	3 814	3 404	1 606	280 402	16 726
ND - NEUBURG-SCHROBENHAUSEN (09185)									
86561 ARESING	341	1 644	103	68	.	.	.	2 452	361
86562 BERG I.GAU	106	712	49	61	.	.	.	1 095	173
86673 BERGHEIM	160	1 112	43	36	.	.	.	1 584	253
86564 BRUNNEN	122	950	91	73	.	.	.	1 443	248
86666 BURGHEIM,M.	278	2 713	207	220	477	475	18	3 706	808
86676 EHEKIRCHEN	256	2 177	133	121	671	658	15	3 240	576
86565 GACHENBACH	186	1 379	73	101	364	363	14	2 044	351
86668 KARLSHULD	423	2 928	137	146	.	.	.	3 875	755
85123 KARLSKRON	493	3 012	462	179	455	381	12	4 151	920
86669 KOENIGSMOOS	374	2 626	176	143	517	509	28	3 688	730
86571 LANGENMOSEN	159	886	84	97	252	251	30	1 424	243
86633 NEUBURG A.D.DONAU,ST.	1 397	14 328	1 343	701	620	581	120	17 166	2 715
86697 OBERHAUSEN	188	1 485	73	62	.	.	.	1 925	346
86643 RENNERTSHOFEN,M.	345	2 830	116	121	.	.	.	4 018	730
86701 ROHRENFELS	133	869	33	49	.	.	.	1 235	221
86529 SCHROBENHAUSEN,ST.	951	9 380	1 465	542	601	569	103	11 577	1 683
86579 Waidhofen	174	1 348	146	65	249	238	19	1 855	298
86706 WEICHERING	173	1 315	43	49	.	.	.	1 748	322
ZUSAMMEN	6 259	51 694	4 777	2 834	7 028	6 817	411	68 226	11 733
PAF - PFAFFENHOFEN A.D.ILM (09186)									
85107 BAAR-EBENHAUSEN	385	2 677	84	88	117	107	17	3 284	575
85119 ERNSGADEN	150	870	11	50	.	.	.	1 129	231
85290 GEISENFELD,ST.	620	5 563	237	367	873	837	35	7 458	1 125
85302 GEROLSBACH	228	1 981	65	96	501	501	25	2 831	419
85276 HETTENSHAUSEN	118	1 114	62	76	163	142	.	1 471	220
86558 HOHENWART,M.	352	2 460	119	234	709	561	21	3 776	905
85304 ILMUENSTER	167	1 309	35	48	.	.	.	1 673	234
85305 JETZENDORF	246	1 767	91	53	258	258	11	2 335	304
85077 MANCHING	744	5 791	318	262	320	305	57	7 174	1 104
85126 MUENCHSMUENSTER	310	1 660	48	88	161	140	15	2 234	454
85276 PFAFFENHOFEN A.D.I.,ST.	1 599	13 207	1 141	578	889	857	98	16 371	1 861
85309 POERNBACH	154	1 171	51	119	.	.	.	1 734	332
85293 REICHERTSHAUSEN	412	2 822	69	87	.	.	.	3 604	474
85084 REICHERTSHOFEN,M.	536	4 164	232	168	387	347	24	5 279	945
85296 ROHRBACH	446	3 105	149	145	.	.	.	4 077	532
85298 SCHEYERN	411	2 731	105	127	407	400	18	3 694	572
85301 SCHWEITENKIRCHEN	438	3 190	224	265	650	629	17	4 560	722
85088 VOHBURG A.D.DONAU,ST.	638	3 933	183	162	450	404	30	5 213	910
85283 WOLNZACH,M.	746	6 254	509	506	965	941	24	8 495	1 318
ZUSAMMEN	8 700	65 769	3 733	3 519	7 984	7 520	420	86 392	13 237
RO - ROSENHEIM (09187)									
83544 ALBACHING	108	930	61	40	.	.	.	1 267	177
83123 AMERANG	214	2 146	208	146	461	448	18	2 985	419
83229 ASCHAU I.CHIEMGAU	325	2 959	246	134	276	275	14	3 708	429
83547 BABENSHAM	156	1 652	108	95	451	440	30	2 384	363
83043 BAD AIBLING,ST.	759	8 757	801	398	393	391	49	10 356	1 120
83093 BAD ENDORF	399	3 925	363	211	416	413	30	4 981	594
83075 BAD FEILNBACH	499	4 240	226	244	518	518	29	5 530	730
83233 BERNAU A.CHIEMSEE	397	3 344	296	142	252	252	17	4 152	550
83098 BRANNENBURG	310	2 829	257	128	176	175	20	3 463	428
83254 BREITBRUNN A.CHIEMSEE	98	969	79	43	.	.	.	1 227	172
83052 BRUCKMUEHL,M.	1 028	9 047	680	416	463	460	58	11 012	1 510
83209 CHIEMSEE	9	105	10	.	.	.	.	130	18
83533 EDLING	266	2 471	167	107	300	244	16	3 160	553
83125 EGGSTAETT	168	1 554	124	82	.	.	.	1 974	253
83549 EISELFING	168	1 806	232	188	436	368	30	2 628	453
83620 FELDKIRCHEN-WESTERHAM	679	6 022	476	259	459	456	30	7 449	939
83126 FLINTSBACH A.INN	163	1 523	138	63	.	.	.	1 854	216
83112 FRASDORF	215	1 770	198	99	.	.	.	2 400	300
83556 GRIESSTAETT	205	1 433	80	86	295	295	20	2 039	281
83109 GROSSKAROLINENFELD	477	3 744	158	167	.	.	.	4 737	603
83257 GSTADT A.CHIEMSEE	48	645	67	.	.	.	.	815	158
83128 HALFING	194	1 529	165	72	.	.	.	2 065	288
83129 HOESLWANG	97	679	66	43	.	.	.	1 000	156
83088 KIEFERSFELDEN	423	3 343	308	118	191	122	11	4 086	520
83059 KOLBERMOOR,ST.	1 067	9 763	986	1 264	199	170	50	12 343	1 423
83115 NEUBEUERN,M.	288	2 329	215	111	184	174	11	2 923	367
83131 NUSSDORF A.INN	180	1 544	277	97	317	180	27	2 165	514
83080 OBERAUDORF	244	2 600	272	106	184	179	27	3 161	438
83539 PFAFFING	309	2 270	186	144	533	469	19	3 275	597
83209 PRIEN A.CHIEMSEE,M.	440	5 140	581	219	307	300	30	6 136	735
83134 PRUTTING	189	1 401	130	102	198	195	15	1 905	275
83561 RAMERBERG	92	785	50	55	.	.	.	1 072	169
83064 RAUBLING	791	6 512	741	376	653	287	57	8 389	1 463
83083 RIEDERING	462	3 194	299	186	467	464	19	4 328	587
83253 RIMSTING	195	2 060	200	135	228	228	11	2 629	432
83101 ROHRDORF	379	3 239	462	196	336	305	24	4 174	639
83543 ROTT A.INN	227	2 173	170	122	325	290	19	2 866	412
83122 SAMERBERG	167	1 497	145	69	253	253	12	1 998	220

BY

(Fortsetzung): Bestand an Kraftfahrzeugen und Kraftfahrzeuganhängern am 1. Januar 2009 nach Zulassungsbezirken und Gemeinden mit vorangestellter Postleitzahl

Zulassungsbezirk mit Unterscheidungskennzeichen Plz Gemeinde	Kraft- räder	Personenkraftwagen		Last- kraft- wagen	Zugmaschinen		Sonstige Kfz einschl. Kraftomni- busse	Kraft- fahrzeuge insge- samt	Kraft- fahr- zeug- anhänger
		ins- gesamt	darunter gewerb- liche Halter		ins- gesamt	dar. land-/ forstwirt- schaftliche Zugma- schinen			
83135 SCHECHEN	350	2 514	211	166	351	350	21	3 402	483
83137 SCHONSTETT	46	633	78	62	.	.	.	881	166
83139 SOECHTENUAU	208	1 491	109	97	307	304	16	2 119	315
83564 SOYEN	210	1 629	111	93	.	.	.	2 283	354
83071 STEPHANSKIRCHEN	625	5 727	696	232	220	213	21	6 825	777
83104 TUNTENHAUSEN	531	3 966	395	258	760	739	44	5 559	863
83569 VOGTAREUTH	248	1 737	169	78	.	.	.	2 411	350
83512 WASSERBURG A.INN.ST.	529	6 557	1 070	304	191	181	55	7 636	819
ZUSAMMEN	15 182	136 183	13 067	7 779	13 797	12 762	941	173 882	23 628
STA - STARNBERG (09188)									
82346 ANDECHS	275	1 955	266	109	297	297	14	2 650	377
82335 BERG	644	4 968	717	176	339	337	25	6 152	762
82340 FELDAFING	192	2 355	307	61	.	.	.	2 650	246
82131 GAUTING	1 032	10 958	1 624	364	243	242	74	12 671	1 099
82205 GILCHING	1 035	9 670	1 544	436	228	210	27	11 396	1 198
82211 HERRSCHING A.AMMERSEE	556	5 656	919	207	152	152	39	6 610	738
82266 INNING A.AMMERSEE	333	2 643	398	113	147	147	18	3 254	413
82152 KRAILLING	349	4 301	864	248	.	.	.	4 980	470
82243 POECKING	325	3 228	455	104	142	142	36	3 835	412
82229 SEEFELD	517	4 368	753	193	212	210	31	5 321	564
82319 STARNBERG,ST.	1 288	14 390	3 128	495	357	333	88	16 618	1 608
82327 TUTZING	539	5 015	670	176	229	226	29	5 988	746
82234 WESSLING	312	3 345	893	185	186	182	72	4 100	462
82237 WOERTHSEE	333	2 895	439	114	149	149	11	3 502	420
ZUSAMMEN	7 730	75 747	12 977	2 981	2 775	2 715	494	89 727	9 515
TS - TRAUNSTEIN (09189)									
83352 ALTENMARKT A.D.ALZ	240	2 388	119	95	315	230	19	3 057	557
83346 BERGEN	280	2 662	97	90	199	198	13	3 244	402
83339 CHIEMING	300	2 834	164	207	358	357	28	3 727	558
84549 ENGELSBERG	181	1 595	125	106	302	299	13	2 197	326
83413 FRIDOLFING	316	2 443	159	137	525	519	43	3 464	518
83355 GRABENSTAETT	307	2 586	196	117	283	282	19	3 312	426
83224 GRASSAU,M.	342	3 443	179	149	220	215	31	4 185	553
83334 INZELL	262	2 363	96	126	234	225	25	3 010	452
83361 KIENBERG	149	868	38	69	.	.	.	1 278	208
83417 KIRCHANSCHOERING	225	1 806	82	83	332	325	23	2 469	359
83250 MARQUARTSTEIN	156	1 561	69	72	96	96	16	1 901	236
83365 NUSSDORF	156	1 391	59	74	170	160	12	1 803	296
83119 OBING	328	2 385	98	146	476	475	19	3 354	523
83349 PALLING	260	1 957	61	75	497	496	21	2 810	434
83367 PETTING	209	1 367	22	73	368	367	12	2 029	307
83132 PITTENHART	148	980	18	61	.	.	.	1 501	192
83242 REIT IM WINKL	140	1 289	104	75	120	120	15	1 639	224
83324 RUHPOLDING	315	3 421	211	184	288	287	34	4 242	607
83259 SCHLECHING	135	1 032	25	62	.	.	.	1 348	178
83374 SCHNAITSEE	289	2 098	53	89	642	625	24	3 142	515
83358 SEEON-SEEBRUCK	244	2 650	130	142	381	381	27	3 444	553
83313 SIEGSDORF	451	4 647	358	239	397	397	35	5 769	765
83224 STAUDACH-EGERNDACH	116	656	6	25	.	.	.	877	119
83359 SURBERG	229	1 878	34	73	.	.	.	2 511	330
83342 TACHERTING	378	3 330	137	141	499	491	25	4 373	669
83373 TACHING A.SEE	187	1 165	27	37	271	271	13	1 673	208
84529 TITTMONING,ST.	418	3 325	194	195	749	746	66	4 753	692
83301 TRAUNREUT,ST.	868	10 047	566	407	463	456	68	11 853	1 416
83278 TRAUNSTEIN,ST.	973	10 622	1 480	701	480	470	83	12 859	1 495
83308 TROSTBERG,ST.	694	6 232	317	393	1 019	450	86	8 424	1 893
83236 UEBERSEE	334	2 693	115	132	360	360	11	3 530	489
83246 UNTERWOESSEN	205	1 893	62	71	142	141	11	2 322	276
83377 VACHENDORF	124	1 061	22	40	.	.	.	1 354	177
83329 WAGING A.SEE,M.	459	3 643	183	204	579	577	42	4 927	713
83329 WONNEBERG	102	776	13	37	.	.	.	1 112	143
ZUSAMMEN	10 520	95 087	5 619	4 927	12 091	11 334	868	123 493	17 809
WM - WEILHEIM-SCHONGAU (09190)									
86972 ALTENSTADT	245	1 778	82	86	176	169	11	2 296	333
82387 ANTDORF	101	648	27	30	.	.	.	991	153
86975 BERNBEUREN	221	1 399	85	56	488	483	13	2 177	334
82347 BERNRIED	95	1 097	83	41	.	.	.	1 303	145
82380 BOEBING	135	943	44	61	.	.	.	1 455	236
86977 BURGGEN	202	970	33	30	.	.	.	1 556	254
82390 EBERFING	104	757	24	38	253	251	13	1 165	155
82436 EGLFING	88	608	74	53	.	.	.	903	155
82392 HABACH	106	617	32	42	.	.	.	894	104
86978 HOHENFURCH	146	895	12	32	.	.	.	1 262	220
82383 HOHENPEISSENBERG	315	2 339	83	84	194	194	12	2 944	468
82386 HUGLFING	229	1 432	48	84	.	.	.	1 938	301
82393 IFFELDORF	157	1 505	87	53	.	.	.	1 798	212
86980 INGENRIED	85	535	14	37	.	.	.	832	115
82386 OBERHAUSEN	172	1 189	26	44	134	134	12	1 551	252
82395 OBERSOECHERING	117	805	45	59	.	.	.	1 228	155
82396 PAEHL	214	1 401	67	105	.	.	.	1 996	355
82380 PEISSENBERG,M.	922	6 810	343	276	369	369	19	8 396	1 046
86971 PEITTING,M.	729	6 093	468	276	601	598	58	7 757	1 107
82377 PENZBERG,ST.	1 029	8 676	668	309	182	178	38	10 234	966

## (Fortsetzung): Bestand an Kraftfahrzeugen und Kraftfahrzeuganhängern am 1. Januar 2009 nach Zulassungsbezirken und Gemeinden mit vorangestellter Postleitzahl

Zulassungsbezirk mit Unterscheidungskennzeichen Plz Gemeinde	Kraft- räder	Personenkraftwagen		Last- kraft- wagen	Zugmaschinen		Sonstige Kfz einschl. Kraftomni- busse	Kraft- fahrzeuge insge- samt	Kraft- fahr- zeug- anhänger
		ins- gesamt	darunter gewerb- liche Halter		ins- gesamt	dar. land-/ forstwirt- schaftliche Zugma- schinen			
82398 POLLING	253	1 937	155	77	326	324	33	2 626	373
86984 PREM	69	512	34	31	.	.	.	764	122
82399 RAISTING	200	1 240	84	87	.	.	.	1 752	298
82401 ROTTENBUCH	119	991	46	52	.	.	.	1 470	220
86956 SCHONGAU,ST.	689	6 269	604	326	151	109	33	7 468	922
86986 SCHWABBRUCK	61	519	20	20	.	.	.	702	106
86987 SCHWABSOIEN	92	744	24	17	.	.	.	1 057	142
82402 SEESHAUPT	194	1 739	118	74	.	.	.	2 190	327
82404 SINDELSDORF	78	645	25	36	.	.	.	895	132
86989 STEINGADEN	239	1 522	64	81	.	.	.	2 483	441
82362 WEILHEIM I.OB,ST.	1 157	11 475	1 337	639	467	457	80	13 818	1 592
82405 WESSOBRUNN	168	1 227	57	80	440	439	14	1 929	309
82407 WIELENBACH	257	1 794	65	107	333	327	15	2 506	401
82409 WILDSTEIG	91	689	16	34	.	.	.	1 135	171
ZUSAMMEN	9 079	71 800	4 994	3 457	8 662	8 564	473	93 471	12 622
LA - LANDSHUT,STADT (09261)									
84028 LANDSHUT	2 681	31 089	3 605	1 546	581	557	254	36 151	3 173
ZUSAMMEN	2 681	31 089	3 605	1 546	581	557	254	36 151	3 173
PA - PASSAU,STADT (09262)									
94032 PASSAU	2 510	24 681	4 038	1 667	633	560	306	29 797	3 459
ZUSAMMEN	2 510	24 681	4 038	1 667	633	560	306	29 797	3 459
SR - STRAUBING,STADT (09263)									
94315 STRAUBING	1 887	22 777	3 245	2 337	613	529	222	27 836	2 703
ZUSAMMEN	1 887	22 777	3 245	2 337	613	529	222	27 836	2 703
DEG - DEGGENDORF (09271)									
94527 AHOLMING	201	1 368	34	76	.	.	.	1 908	308
94530 AUERBACH	145	1 151	33	61	.	.	.	1 619	278
94532 AUSSERZELL	104	805	55	57	277	277	15	1 258	194
94505 BERNRIED	405	2 793	119	113	406	403	40	3 757	482
94533 BUCHHOFEN	58	555	17	21	.	.	.	786	158
94469 DEGGENDORF,ST.	1 823	17 780	2 916	1 543	893	803	163	22 202	2 744
94539 GRAFLING	213	1 590	35	57	365	363	28	2 253	322
94541 GRATTERSBERG	120	749	22	23	.	.	.	1 132	159
94491 HENGERSBERG,M.	443	3 939	353	198	510	489	34	5 124	735
94551 HUNDING	72	628	17	38	.	.	.	930	106
94547 IGGENSBACH	152	1 129	11	41	212	212	19	1 553	270
94501 KUENZING	214	1 855	43	82	445	439	20	2 616	490
94551 LALLING	113	940	30	38	255	255	14	1 360	171
94526 METTEN,M.	305	2 280	94	58	.	.	.	2 787	370
94554 MOOS	183	1 248	50	88	.	.	.	1 770	345
94557 NIEDERALTEICH	97	936	38	32	.	.	.	1 146	182
94562 OBERPOERING	91	673	20	32	.	.	.	979	138
94560 OFFENBERG	302	1 985	84	99	263	261	15	2 664	418
94486 OSTERHOFEN,ST.	742	6 664	423	448	986	952	72	8 912	1 768
94563 OTZING	149	1 111	80	43	.	.	.	1 503	175
94447 PLATTLING,ST.	648	6 505	746	421	370	260	43	7 987	1 267
94571 SCHAUFLING	128	809	31	21	.	.	.	1 233	168
94508 SCHOELLNACH,M.	396	2 671	146	163	439	417	46	3 715	578
94569 STEPHANSPÖSCHING	203	1 807	38	77	344	343	21	2 452	373
94574 WALLERFING	83	829	35	47	265	263	16	1 240	215
94577 WINZER,M.	268	2 138	41	83	290	286	12	2 791	493
ZUSAMMEN	7 658	64 938	5 511	3 960	8 500	8 175	621	85 677	12 907
FRG - FREYUNG-GRAFENAU (09272)									
94536 EPPENSCHLAG	83	554	.	.	.	.	.	833	148
94078 FREYUNG,ST.	474	3 884	461	251	513	508	75	5 197	676
94142 FUERSTENECK	76	523	13	33	.	.	.	757	104
94481 GRAFENAU,ST.	668	4 780	508	219	773	758	41	6 481	896
94143 GRAINET	193	1 298	36	47	420	420	19	1 977	253
94145 HAIDMUEHLE	80	683	14	40	.	.	.	1 066	161
94146 HINTERSCHMIDING	201	1 343	41	43	.	.	.	1 901	276
94545 HOHENAU	251	1 811	40	67	521	490	16	2 666	385
94548 INNERNZELL	172	913	60	66	302	302	38	1 491	228
94118 JANDELSBRUNN	305	1 949	99	83	556	553	30	2 923	408
94151 MAUTH	166	1 314	32	36	.	.	.	1 928	223
94089 NEUREICHENAU	406	2 428	107	113	730	729	20	3 697	523
94556 NEUSCHOENAU	199	1 251	74	58	.	.	.	1 787	267
94157 PERLESREUT,M.	250	1 555	63	71	394	394	11	2 281	328
94158 PHILIPPSREUT	37	397	.	.	122	122	.	571	75
94160 RINGELAI	170	1 037	22	31	.	.	.	1 422	192
94133 ROEHRNBACH,M.	416	2 558	261	192	519	516	49	3 734	574
94163 SALDENBURG	190	1 188	43	43	233	233	15	1 669	244
94566 SANKT OSWALD-RIEDLHUEETTE	218	1 628	33	40	265	265	11	2 162	302
94572 SCHOEFWEG	103	692	37	25	.	.	.	1 026	142
94513 SCHOENBERG,M.	309	2 182	198	85	457	418	21	3 054	542
94518 SPIEGELAU	228	2 070	96	76	241	241	15	2 630	394
94169 THURMANSBANG	172	1 340	82	66	333	333	15	1 926	257
94065 WALDKIRCHEN,ST.	844	5 602	257	255	1 038	1 033	48	7 787	1 092
94579 ZENTING	107	642	40	35	226	209	25	1 035	180
ZUSAMMEN	6 318	43 622	2 631	2 001	9 552	9 429	508	62 001	8 870

BY

(Fortsetzung): Bestand an Kraftfahrzeugen und Kraftfahrzeuganhängern am 1. Januar 2009 nach Zulassungsbezirken und Gemeinden mit vorangestellter Postleitzahl

Zulassungsbezirk mit Unterscheidungskennzeichen Plz Gemeinde	Kraft- räder	Personenkraftwagen		Last- kraft- wagen	Zugmaschinen		Sonstige Kfz einschl. Kraftomni- busse	Kraft- fahrzeuge insge- samt	Kraft- fahr- zeug- anhänger
		ins- gesamt	darunter gewerb- liche Halter		ins- gesamt	dar. land-/ forstwirt- schaftliche Zugma- schinen			
	1	2	3	4	5	6	7	8	9
KEH - KELHEIM (09273)									
93326 ABENSBERG,ST.	804	7 207	726	448	541	516	48	9 048	1 258
84089 AIGLSBACH	107	981	55	48	.	.	.	1 476	175
84091 ATTENHOFEN	97	829	54	31	254	253	.	1 211	182
93077 BAD ABBACH,M.	602	5 916	236	151	352	347	19	7 040	681
93354 BIBURG	107	663	24	18	.	.	.	941	149
93343 ESSING,M.	63	599	17	19	.	.	.	749	115
93345 HAUSEN	191	1 236	37	57	293	280	14	1 791	275
84097 HERRNGIERSDORF	98	689	66	72	.	.	.	1 090	189
93346 IHRLESTEIN	398	2 495	70	74	.	.	.	3 140	494
93309 KELHEIM,ST.	945	8 576	720	424	504	479	128	10 577	1 392
93348 KIRCHDORF	66	513	18	23	.	.	.	746	120
84085 LANGQUAID,M.	343	2 868	146	129	608	538	34	3 982	573
84048 MAINBURG,ST.	776	7 692	900	318	642	636	134	9 562	1 216
93333 NEUSTADT A.D.DONAU,ST.	895	7 523	870	315	885	843	54	9 672	1 329
93351 PAINTEN,M.	231	1 294	84	145	.	.	.	1 862	302
84094 RATZENHOFEN	132	1 135	52	70	.	.	.	1 665	244
93339 RIEDENBURG,ST.	399	3 251	202	132	581	569	26	4 389	639
93352 ROHR I.NB,M.	212	1 827	103	82	423	417	25	2 569	414
93342 SAAL A.D.DONAU	406	3 186	280	127	348	327	16	4 083	574
93354 SIEGENBURG,M.	259	1 820	111	122	308	290	37	2 546	464
93356 TEUGN	108	935	40	32	.	.	.	1 201	175
93358 TRAIN	134	1 048	41	81	.	.	.	1 432	241
84106 VOLKENSCHWAND	104	994	65	64	.	.	.	1 392	267
93359 WILDENBERG	117	798	36	44	.	.	.	1 121	166
ZUSAMMEN	7 594	64 075	4 953	3 026	8 003	7 751	587	83 285	11 634
LA - LANDSHUT (09274)									
84166 ADLKOFEN	349	2 373	88	121	427	426	24	3 294	540
84168 AHAM	148	1 151	82	50	368	363	16	1 733	364
84032 ALTDORF	560	5 931	398	215	212	211	38	6 956	722
84169 ALTFRAUNHOFEN	154	1 304	120	63	.	.	.	1 723	281
84171 BAIERBACH	74	461	22	24	.	.	.	687	123
84092 BAYERBACH B.ERGOLDSB.	136	1 021	61	52	.	.	.	1 435	256
84155 BODENKIRCHEN	445	3 137	165	147	545	540	24	4 298	704
84079 BRUCKBERG	397	3 151	181	223	485	439	29	4 285	704
84172 BUCH A.ERLBACH	270	2 111	189	100	281	244	35	2 797	448
84174 ECHING	263	2 382	263	149	226	217	14	3 034	369
84030 ERGOLDING,M.	632	6 630	803	531	300	285	31	8 124	1 131
84061 ERGOLDSBACH,M.	508	4 115	169	221	541	507	31	5 416	1 008
84051 ESSENBACH	922	6 558	484	480	738	685	90	8 788	1 439
84095 FURTH	234	1 878	59	103	184	183	14	2 413	405
84144 GEISENHAUSEN,M.	441	3 602	271	218	546	545	35	4 842	798
84175 GERZEN	137	1 074	44	66	174	174	13	1 464	289
84098 HOHENTHANN	254	2 268	139	159	559	552	20	3 260	522
84178 KROENING	175	1 190	32	55	360	358	26	1 806	311
84036 KUMHAUSEN	290	2 833	123	65	.	.	.	3 462	399
84088 NEUFABRN I.NB.	262	2 176	175	88	325	321	19	2 870	442
84181 NEUFRAUNHOFEN	68	632	23	39	.	.	.	943	165
84100 NIEDERAICHBACH	258	2 092	72	83	284	284	13	2 730	435
84101 OBERSUESSBACH	140	1 027	40	43	.	.	.	1 429	208
84076 PFEFFENHAUSEN,M.	282	2 753	200	169	643	637	38	3 885	707
84103 POSTAU	129	989	18	24	.	.	.	1 378	210
84056 ROTTENBURG A.D.LAAB,M.	567	4 479	364	255	735	678	49	6 085	1 149
84175 SCHALKHAM	58	533	29	12	.	.	.	802	161
84036 TIEFENBACH	278	2 217	87	76	.	.	.	2 798	387
84149 VELDEN,M.	410	3 585	201	195	503	502	30	4 723	765
84137 VILSBIBURG,ST.	673	6 708	1 013	291	652	626	54	8 378	1 133
84186 VILSHEIM	203	1 396	25	40	237	237	13	1 889	299
84107 WEIHMICHL	163	1 453	43	79	.	.	.	1 917	341
84187 WENG	141	839	33	37	.	.	.	1 175	178
84109 WOERTH A.D.ISAR	150	1 299	78	50	.	.	.	1 560	221
84189 WURMSHAM	115	768	29	42	.	.	.	1 237	234
ZUSAMMEN	10 286	86 116	6 123	4 565	11 931	11 609	718	113 616	17 848
PA - PASSAU (09275)									
94529 AICHA VORM WALD	140	1 336	106	95	236	223	12	1 819	308
94501 AIDENBACH,M.	231	2 253	115	100	333	333	21	2 938	513
94501 ALDERSBACH	295	2 376	99	121	386	385	30	3 208	628
94072 BAD FUESSING	320	3 735	203	103	480	479	18	4 656	682
94501 BEUTELSBACH	.	.	.	.	33	33	.	36	.
94139 BREITENBERG	170	1 131	98	67	.	.	.	1 882	324
94124 BUECHLBERG	300	2 310	158	152	351	350	30	3 143	428
94535 EGING A.SEE,M.	289	2 190	190	161	.	.	.	2 930	539
94538 FUERSTENSTEIN	237	1 916	113	85	291	268	23	2 552	377
94081 FUERSTENZELL,M.	546	4 458	308	212	610	586	50	5 876	942
94086 GRIESBACH I.ROTTAL ST.	402	4 718	260	126	656	654	40	5 942	852
94542 HAARBACH	197	1 597	81	69	487	487	14	2 364	414
94051 HAUZENBERG,M.	868	6 818	626	282	872	865	35	8 875	1 213
94544 HOFKIRCHEN,M.	291	1 959	132	121	357	356	16	2 744	440
94116 HUTTHURM,M.	438	3 389	312	312	421	406	46	4 606	667
94148 KIRCHHAM	120	1 269	111	63	.	.	.	1 604	240
94149 KOESLARN,M.	131	1 131	32	66	.	.	.	1 543	246
94094 MALCHING	.	.	.	.	45	45	.	49	14
94127 NEUBURG A.INN	317	2 408	167	176	444	340	26	3 371	660
94152 NEUHAUS A.INN	188	1 911	148	103	.	.	.	2 445	307
94154 NEUKIRCHEN VORM WALD	204	1 493	99	92	354	281	14	2 157	436



## (Fortsetzung): Bestand an Kraftfahrzeugen und Kraftfahrzeuganhängern am 1. Januar 2009 nach Zulassungsbezirken und Gemeinden mit vorangestellter Postleitzahl

Zulassungsbezirk mit Unterscheidungskennzeichen Plz Gemeinde	Kraft- räder	Personenkraftwagen		Last- kraft- wagen	Zugmaschinen		Sonstige Kfz einschl. Kraftomni- busse	Kraft- fahrzeuge insge- samt	Kraft- fahr- zeug- anhänger
		ins- gesamt	darunter gewerb- liche Halter		ins- gesamt	dar. land-/ forstwirt- schaftliche Zugma- schinen			
94130 OBERNZELL,M.	232	2 039	229	73	.	.	.	2 538	424
94496 ORTENBURG,M.	492	4 045	236	228	630	626	39	5 434	1 084
94060 POCKING,ST.	743	8 293	674	349	578	557	39	10 002	1 481
94094 ROTHALMUENSTER,M.	407	3 582	271	221	543	529	53	4 806	723
94161 RUDERTING	202	1 749	96	94	177	177	15	2 237	335
94099 RUHSTORF A.D.ROTT	503	4 355	570	316	443	435	32	5 649	815
94121 SALZWEG	477	3 694	217	150	302	288	14	4 637	602
94164 SONNEN	123	814	60	24	232	232	18	1 211	220
94167 TETTENWEIS	117	1 009	51	56	.	.	.	1 442	235
94136 THYRNAU	319	2 277	194	143	342	337	59	3 140	482
94113 TIEFENBACH	578	3 938	238	198	586	581	32	5 332	844
94104 TITTLING,M.	425	3 066	202	140	465	464	37	4 133	651
94107 UNTERGRIESBACH,M.	484	3 372	340	137	774	767	22	4 789	781
84056 VILSHOFEN,ST.	1 015	8 844	536	418	806	796	85	11 168	1 864
94110 WEGSCHEID,M.	464	3 063	364	142	1 000	988	39	4 708	739
94155 WINDORF,M.	316	2 634	99	118	597	583	24	3 689	645
94104 WITZMANNBERG	.	.	.	.	14	14	.	16	.
ZUSAMMEN	12 583	105 178	7 737	5 313	15 656	15 251	941	139 671	22 163
REG - REGEN (09276)									
94250 ACHSLACH	55	570	27	25	.	.	.	839	160
93471 ARNBRUCK	183	1 168	61	65	.	.	.	1 682	271
94252 BAYERISCH EISENSTEIN	35	529	23	20	.	.	.	636	111
94253 BISCHOFSMAIS	186	1 770	101	118	416	415	14	2 504	351
94249 BODENMAIS,M.	191	1 857	138	104	220	211	26	2 398	347
94255 BOEBRACH	141	902	34	25	.	.	.	1 269	164
94256 DRACHSELSRIED	176	1 355	73	63	319	319	13	1 926	282
94258 FRAUENAU	125	1 385	51	46	.	.	.	1 746	192
94244 GEIERSTHAL	183	1 261	43	80	216	205	16	1 756	274
94239 GOTTESZELL	95	670	28	23	.	.	.	930	118
94259 KIRCHBERG	337	2 339	98	85	662	661	14	3 437	513
94261 KIRCHDORF I.WALD	179	1 215	60	66	.	.	.	1 819	241
94262 KOLLNBURG	261	1 620	69	60	650	650	18	2 609	349
94264 LANGDORF	98	1 014	35	37	.	.	.	1 396	191
94227 LINDBERG	154	1 328	49	44	195	193	17	1 738	248
94265 PATERSDORF	113	984	65	35	.	.	.	1 328	225
94267 PRACKENBACH	279	1 583	116	65	464	453	22	2 413	392
94209 REGEN,ST.	649	6 178	626	276	629	629	60	7 792	1 181
94269 RINCHNACH	203	1 688	80	75	423	422	13	2 402	369
94239 RUHMANNSELDEN,M.	120	1 168	87	43	125	122	23	1 479	207
94244 TEISNACH,M.	204	1 452	79	89	226	225	12	1 983	277
94234 VIECHTACH,ST.	624	4 594	434	258	682	677	46	6 204	881
94239 ZACHENBERG	145	1 214	59	46	.	.	.	1 676	254
94227 ZWIESEL,ST.	504	4 711	340	162	380	376	51	5 808	751
ZUSAMMEN	5 240	42 555	2 776	1 910	7 666	7 608	399	57 770	8 349
PAN - ROTTAL-INN (09277)									
94424 ARNSTORF,M.	419	4 786	2 018	278	838	830	39	6 360	827
84364 BAD BIRNBACH	385	3 282	392	217	715	709	40	4 639	697
94137 BAYERBACH	128	938	70	21	.	.	.	1 303	195
84378 DIETERSBURG	274	1 900	200	87	590	587	12	2 863	480
84307 EGGENFELDEN,ST.	666	7 047	1 202	484	527	478	48	8 772	1 250
84385 EGGLHAM	171	1 465	133	80	350	345	11	2 077	396
94140 ERING	131	1 049	92	40	.	.	.	1 535	247
84326 FALKENBERG	322	2 342	341	169	787	769	22	3 642	620
84140 GANGKOFEN,M.	518	3 620	408	179	1 100	1 096	69	5 486	1 024
84552 GERATSKIRCHEN	62	450	35	34	.	.	.	699	103
84332 HEBERTSFELDEN	295	2 210	254	127	518	513	16	3 166	515
84381 JOHANNISKIRCHEN	170	1 446	177	97	475	468	23	2 211	464
84387 JULBACH	206	1 326	84	54	.	.	.	1 718	300
84375 KIRCHDORF A.INN	452	3 036	216	102	.	.	.	3 869	723
84333 MALGERSDORF	96	674	52	27	.	.	.	969	179
84323 MASSING,M.	203	2 145	312	190	409	380	24	2 971	589
84335 MITTERSKIRCHEN	197	1 189	127	72	.	.	.	1 777	314
84347 PFARRKIRCHEN,ST.	677	6 643	933	399	611	600	71	8 401	1 348
84389 POSTMUENSTER	150	1 350	178	52	498	498	19	2 069	338
84367 REUT	155	963	58	39	.	.	.	1 469	234
84326 RIMBACH	82	522	60	30	.	.	.	880	140
94439 ROSSBACH,NIEDERBAY	233	1 667	162	85	527	527	35	2 547	543
84337 SCHOENAU	134	1 092	123	39	373	366	14	1 652	287
84359 SIMBACH A.INN,ST.	546	5 264	768	231	519	503	33	6 593	974
94166 STUBENBERG	120	860	68	34	.	.	.	1 230	219
84367 TANN,M.	272	2 209	242	129	546	546	29	3 185	567
84371 TRIFTERN,M.	347	2 993	316	165	744	733	41	4 290	693
84339 UNTERDIETFURT	187	1 275	135	63	.	.	.	1 856	300
84384 WITTIBREUT	138	1 196	109	76	.	.	.	1 853	314
84329 WURMANNQUICK,M	309	2 230	259	159	670	670	30	3 398	578
84367 ZEILARN	184	1 238	131	66	311	307	14	1 813	344
ZUSAMMEN	8 229	68 407	9 655	3 825	14 173	13 953	659	95 293	15 802
SR - STRAUBING-BOGEN (09278)									
94345 AHOLFING	130	1 003	37	35	.	.	.	1 338	215
94330 AITERHOFEN	232	1 930	62	90	392	343	14	2 658	478
94347 ASCHA	132	886	38	45	.	.	.	1 272	220
94348 ATTING	127	984	46	63	.	.	.	1 285	211
94327 BOGEN,ST.	564	5 472	272	269	556	548	33	6 894	937

BY

(Fortsetzung): Bestand an Kraftfahrzeugen und Kraftfahrzeuganhängern am 1. Januar 2009 nach Zulassungsbezirken und Gemeinden mit vorangestellter Postleitzahl

Zulassungsbezirk mit Unterscheidungskennzeichen Plz Gemeinde	Kraft- räder	Personenkraftwagen		Last- kraft- wagen	Zugmaschinen		Sonstige Kfz einschl. Kraftomni- busse	Kraft- fahrzeuge insge- samt	Kraft- fahr- zeug- anhänger
		ins- gesamt	darunter gewerb- liche Halter		ins- gesamt	dar. land-/ forstwirt- schaftliche Zugma- schinen			
94350 FALKENFELS	134	578	24	29	197	197	33	971	140
94351 FELDKIRCHEN	92	997	45	48	.	.	.	1 303	178
94333 GEISELHOERING,ST.	358	3 648	153	195	740	732	30	4 971	882
94353 HAIBACH	204	1 317	34	46	427	427	12	2 006	335
94354 HASELBACH	141	1 039	23	30	187	187	12	1 409	256
94336 HUNDERDORF	213	1 938	47	95	277	274	15	2 538	450
94342 IRLBACH	82	706	36	40	.	.	.	972	172
94356 KIRCHROTH	336	2 221	69	118	476	476	18	3 169	529
94357 KONZELL	154	1 013	31	73	335	330	13	1 588	330
84082 LABERWEINTING	254	2 057	83	86	634	618	12	3 043	489
94339 LEIBLFING	267	2 376	105	115	715	709	16	3 489	600
94359 LOITZENDORF	48	358	11	18	.	.	.	567	83
84066 MALLERSDORF-PFAFFENBERG,M.	307	3 587	211	168	585	562	35	4 682	842
94553 MARIAPOSCHING	100	843	18	.	.	.	.	1 170	185
94360 MITTERFELS,M.	145	1 371	42	55	.	.	.	1 718	240
94362 NEUKIRCHEN	103	1 048	44	38	.	.	.	1 484	245
94559 NIEDERWINKLING	178	1 447	72	54	.	.	.	1 962	301
94363 OBERSCHNEIDING	212	1 565	60	101	.	.	.	2 354	413
94365 PARKSTETTEN	197	1 730	40	50	137	135	20	2 134	356
94366 PERASDORF	52	322	10	.	182	181	.	565	92
94368 PERKAM	116	802	10	37	.	.	.	1 110	243
94369 RAIN	217	1 581	38	53	213	201	11	2 075	381
94371 RATTENBERG	129	1 059	27	34	.	.	.	1 568	256
94372 RATTISZELL	152	927	86	129	.	.	.	1 531	213
94330 SALCHING	187	1 517	75	48	.	.	.	1 898	336
94379 SANKT ENGLMAR	94	873	21	28	.	.	.	1 231	150
94374 SCHWARZACH,M.	174	1 508	63	55	.	.	.	2 080	299
94375 STALLWANG	150	789	28	42	.	.	.	1 266	165
94377 STEINACH	246	1 799	99	75	264	263	19	2 403	371
94342 STRASSKIRCHEN	211	1 907	74	83	266	262	15	2 482	394
94344 WIESENFELDEN	391	2 032	21	72	740	736	18	3 253	503
94336 WINDBERG	79	617	25	29	97	97	.	822	115
ZUSAMMEN	6 908	55 847	2 180	2 583	11 481	11 306	442	77 261	12 605
DGF - DINGOLFING-LANDAU (09279)									
84130 DINGOLFING,ST.	1 032	12 222	3 487	355	427	385	104	14 140	1 659
94428 EICHENDORF,M.	459	3 728	103	214	869	844	40	5 310	978
84160 FRONTENHAUSEN,M.	296	2 274	63	109	265	260	23	2 967	581
84177 GOTTFRIEDING	193	1 210	23	52	.	.	.	1 673	272
94405 LANDAU A.D.ISAR,ST.	809	7 145	490	374	858	808	47	9 233	1 493
84180 LOICHING	328	2 153	120	94	436	386	18	3 029	577
94437 MAMMING	238	1 712	58	82	333	316	12	2 377	484
84163 MARKLKOFEN	287	2 067	69	82	342	342	11	2 789	484
84152 MENGKOFEN	510	3 311	162	187	830	789	27	4 865	978
84164 MOOSTHENNING	375	2 858	87	107	637	633	13	3 990	614
84183 NIEDERVIEHBACH	259	1 420	48	42	.	.	.	1 978	385
94431 PILSTING,M.	483	3 674	118	230	731	723	57	5 175	809
94419 REISBACH,M.	530	4 227	93	228	859	853	20	5 864	1 097
94436 SIMBACH,M.	249	2 173	86	95	510	502	18	3 045	616
94522 WALLERSDORF,M.	447	3 617	101	176	636	624	43	4 919	814
ZUSAMMEN	6 495	53 791	5 108	2 427	8 169	7 888	472	71 354	11 841
AM - AMBERG,STADT (09361)									
92224 AMBERG	1 900	22 170	2 660	937	506	422	149	25 662	2 389
ZUSAMMEN	1 900	22 170	2 660	937	506	422	149	25 662	2 389
R - REGENSBURG,STADT (09362)									
93047 REGENSBURG	5 940	70 287	17 798	6 313	1 084	673	802	84 426	5 708
ZUSAMMEN	5 940	70 287	17 798	6 313	1 084	673	802	84 426	5 708
WEN - WEIDEN I.D.OPF.,STADT (09363)									
92637 WEIDEN I.D.OPF.	1 952	22 805	3 335	1 423	582	471	182	26 944	3 009
ZUSAMMEN	1 952	22 805	3 335	1 423	582	471	182	26 944	3 009
AS - AMBERG-SULZBACH (09371)									
92260 AMMERTHAL	174	1 233	43	51	.	.	.	1 602	281
91275 AUERBACH I.D.OPF.,ST.	610	4 880	452	202	542	500	42	6 276	1 014
92262 BIRGLAND	156	1 068	47	41	.	.	.	1 717	192
92263 EBERMANNSDORF	201	1 627	152	62	142	141	12	2 044	301
92265 EDELSFELD	157	1 152	55	72	.	.	.	1 758	162
92266 ENSDORF	176	1 347	81	35	.	.	.	1 815	279
92268 ETZELWANG	95	767	39	24	.	.	.	1 090	136
92271 FREIHUNG,M.	213	1 538	92	81	316	316	15	2 163	349
92272 FREUDENBERG	295	2 466	113	122	539	529	12	3 434	594
92274 GEBENBACH	73	560	58	18	.	.	.	791	122
92256 HAHNBACH,M.	399	3 041	134	161	523	523	37	4 161	625
92242 HIRSCHAU,ST.	398	3 540	335	146	472	430	37	4 593	766
92275 HIRSCHBACH	143	771	61	26	.	.	.	1 209	142
92277 HOHENBURG,M.	150	1 005	44	44	273	272	13	1 485	225
92278 ILLSCHWANG	175	1 210	53	54	.	.	.	1 806	284
92280 KASTL,M.	265	1 414	72	66	.	.	.	2 136	318
92281 KOENIGSTEIN,M.	130	971	43	54	331	331	30	1 516	158
92245 KUEMMERSBRUCK	633	5 659	266	197	264	252	24	6 777	963
92259 NEUKIRCHEN B.SULZB.ROS	233	1 433	67	60	.	.	.	2 160	243

## (Fortsetzung): Bestand an Kraftfahrzeugen und Kraftfahrzeuganhängern am 1. Januar 2009 nach Zulassungsbezirken und Gemeinden mit vorangestellter Postleitzahl

Zulassungsbezirk mit Unterscheidungskennzeichen Plz Gemeinde	Kraft- räder	Personenkraftwagen		Last- kraft- wagen	Zugmaschinen		Sonstige Kfz einschl. Kraftomni- busse	Kraft- fahrzeuge insge- samt	Kraft- fahr- zeug- anhänger
		ins- gesamt	darunter gewerb- liche Halter		ins- gesamt	dar. land-/ forstwirt- schaftliche Zugma- schinen			
92284 POPPENRICHT	230	1 871	55	44	.	.	.	2 284	326
92286 RIEDEN, M.	204	1 573	89	74	186	177	20	2 057	324
92287 SCHMIDMUEHLEN, M.	222	1 437	89	53	215	214	17	1 944	330
92253 SCHNAITTENBACH, ST.	340	2 606	154	91	376	372	14	3 427	567
92237 SULZBACH-ROSENBERG, ST.	1 189	10 675	814	410	451	424	85	12 810	1 649
92289 URSENSOLLEN	319	2 302	206	105	.	.	.	3 316	548
92249 VILSECK, ST.	287	3 130	197	155	468	461	44	4 084	613
91249 WEIGENDORF	96	706	30	32	.	.	.	975	98
ZUSAMMEN	7 563	59 982	3 841	2 480	8 921	8 717	484	79 430	11 609
CHA - CHAM (09372)									
93473 ARNSCHWANG	136	1 134	61	60	.	.	.	1 620	253
93474 ARRACH	196	1 396	64	75	.	.	.	1 955	300
93476 BLAIBACH	128	1 154	78	41	.	.	.	1 539	252
93413 CHAM, ST.	1 066	10 304	1 815	797	967	923	119	13 253	1 950
93466 CHAMERAU	198	1 528	119	68	260	256	17	2 071	330
93458 ESCHLKAM, M.	268	2 105	104	85	683	675	20	3 161	440
93167 FALKENSTEIN, M.	292	1 932	137	94	497	492	17	2 832	481
93437 FURTH I. WALD, ST.	743	5 080	562	341	755	728	49	6 968	1 201
93477 GLEISSENBERG	79	514	20	.	149	149	.	753	124
93479 GRAFENWIESEN	119	911	27	25	.	.	.	1 196	171
93480 HOHENWARTH	210	1 140	50	48	.	.	.	1 622	276
93444 KOETZTING, ST.	552	4 310	466	253	753	747	57	5 925	881
93462 LAM, M.	184	1 514	90	52	.	.	.	1 999	222
93470 LOHBERG	142	1 147	49	46	.	.	.	1 532	194
93185 MICHELSNEUKIRCHEN	197	1 015	69	52	.	.	.	1 588	242
93468 MILTACH	155	1 362	109	129	300	295	25	1 971	362
93453 NEUKIRCHEN B. HL. BLUT, M.	344	2 242	104	92	592	591	11	3 281	452
93482 PEMFLING	201	1 387	78	66	.	.	.	2 145	340
93483 POESING	71	559	37	24	.	.	.	756	123
93189 REICHENBACH	74	471	46	23	.	.	.	637	96
93191 RETTENBACH	139	1 011	27	40	305	305	12	1 507	234
93485 RIMBACH	144	1 145	46	34	186	186	17	1 526	211
93426 RODING, ST.	959	6 620	705	476	843	812	67	8 965	1 450
92444 ROETZ, ST.	281	2 074	280	127	652	648	24	3 158	534
93486 RUNDING	207	1 394	80	49	.	.	.	1 942	273
93488 SCHOENTHAL	208	1 127	76	49	.	.	.	1 850	309
93489 SCHORN DORF	215	1 556	85	82	389	388	19	2 261	340
93491 STAMSRIED, M.	179	1 241	65	44	429	429	22	1 915	275
93464 TIEFENBACH	185	1 236	61	33	506	505	22	1 982	279
93455 TRAITSCHING	380	2 445	99	119	543	542	21	3 508	616
93492 TREFFELSTEIN	77	585	25	.	.	.	.	912	170
93494 WAFFENBRUNN	162	1 240	55	51	.	.	.	1 710	251
93192 WALD	275	1 643	143	101	366	358	19	2 404	379
93194 WALDERBACH	182	1 187	76	129	303	287	14	1 815	358
93449 WALDMUENCHEN, ST.	568	3 916	272	179	817	817	54	5 534	914
93495 WEIDING	276	1 501	85	102	.	.	.	2 200	408
93497 WILLMERING	171	1 272	100	61	.	.	.	1 636	276
93499 ZANDT	144	1 147	188	73	.	.	.	1 687	274
93199 ZELL	160	1 083	25	37	.	.	.	1 562	267
ZUSAMMEN	10 267	74 628	6 578	4 187	15 049	14 861	747	104 878	16 508
NM - NEUMARKT I.D.OPF. (09373)									
92334 BERCHING, ST.	729	4 703	410	289	1 104	1 092	22	6 847	1 138
92348 BERG B. NEUMARKT/OPF.	571	4 284	221	211	634	631	39	5 739	839
92361 BERNGAU	152	1 340	93	76	.	.	.	1 911	253
92363 BREITENBRUNN, M.	318	1 917	105	77	600	597	16	2 928	511
92364 DEINING	348	2 457	91	130	632	630	41	3 608	488
92345 DIETFURT A.D.ALT, M. ST.	573	3 278	247	164	691	670	18	4 724	812
92342 FREYSTADT, ST.	653	4 750	380	336	879	873	52	6 670	1 008
92366 HOHENFELS, M.	159	1 194	57	42	.	.	.	1 622	210
92283 LAUTERHOFEN, M.	302	1 959	170	124	631	619	30	3 046	445
92331 LUPBURG, M.	221	1 288	90	61	.	.	.	1 785	293
92360 MUEHLHAUSEN	400	2 629	273	152	482	428	15	3 678	622
92318 NEUMARKT I.D.OPF., ST.	2 128	20 753	2 946	1 109	764	673	133	24 887	2 863
92331 PARSBERG, ST.	433	3 424	386	250	462	462	34	4 603	723
92367 PILSACH	190	1 597	133	64	375	375	22	2 248	303
92353 POSTBAUER-HENG	521	4 041	272	186	285	278	17	5 050	888
90602 PYRBAUM, M.	478	3 295	177	125	381	380	53	4 332	624
92369 SENGENTHAL	208	2 389	994	438	328	219	59	3 422	511
92358 SEUBERSDORF I.D.OPF.	449	2 791	158	129	686	655	27	4 082	739
92355 VELBURG, ST.	427	2 985	283	137	867	863	25	4 441	602
ZUSAMMEN	9 260	71 074	7 486	4 100	10 571	10 212	618	95 623	13 872
NEW - NEUSTADT A.D.WALD, NAAB (09374)									
92665 ALTENSTADT A.D.WALD, N.	239	2 619	199	82	123	123	12	3 075	380
92699 BECHTSRIETH	67	624	19	24	.	.	.	750	93
92676 ESCHENBACH, OBERPF., ST.	250	2 261	114	78	214	210	19	2 822	411
92693 ESLARN, M.	203	1 612	72	58	422	414	19	2 314	398
92694 ETZENRICHT	149	947	19	30	.	.	.	1 195	140
92685 FLOSS, M.	218	1 967	179	80	432	414	12	2 709	398
92696 FLOSSENBERG	114	945	29	20	.	.	.	1 169	188
92697 GEORGENBERG	108	871	22	29	272	271	14	1 294	196
92655 GRAFENWOEHR, ST.	335	3 458	131	163	204	196	34	4 194	706
92699 IRCHENRIETH	77	720	124	42	.	.	.	921	140
92665 KIRCHENDEMENREUTH	46	514	32	15	.	.	.	829	89

BY

(Fortsetzung): Bestand an Kraftfahrzeugen und Kraftfahrzeuganhängern am 1. Januar 2009 nach Zulassungsbezirken und Gemeinden mit vorangestellter Postleitzahl

Zulassungsbezirk mit Unterscheidungskennzeichen Plz Gemeinde	Kraft- räder	Personenkraftwagen		Last- kraft- wagen	Zugmaschinen		Sonstige Kfz einschl. Kraftomni- busse	Kraft- fahrzeuge insge- samt	Kraft- fahr- zeug- anhänger
		ins- gesamt	darunter gewerb- liche Halter		ins- gesamt	dar. land-/ forstwirt- schaftliche Zugma- schinen			
91281 KIRCHENTHUMBACH,M.	184	2 067	47	92	534	529	16	2 893	461
92702 KOHLBERG,M.	97	716	25	27	.	.	.	961	132
92705 LEUCHTENBERG,M.	83	809	36	32	.	.	.	1 176	202
92706 LUHE-WILDENAU,M.	261	2 099	172	126	256	256	21	2 763	440
92708 MANTEL,M.	236	1 665	70	65	112	109	13	2 091	355
92709 MOOSBACH,M.	199	1 488	52	55	662	661	16	2 420	351
92660 NEUSTADT A.D.WALDN.ST.	331	3 264	166	87	78	76	25	3 785	428
95514 NEUSTADT A.KULM.ST.	107	777	11	19	.	.	.	1 136	179
92711 PARKSTEIN,M.	205	1 403	145	63	.	.	.	1 889	238
92712 PIRK	138	1 091	107	35	.	.	.	1 412	188
92714 PLEYSTEIN,ST.	181	1 386	60	70	414	396	15	2 066	364
92690 PRESSATH,ST.	326	2 730	145	109	389	386	12	3 566	656
92715 PUECHERSREUTH	141	970	54	21	191	189	15	1 338	187
92718 SCHIRMITZ	149	1 162	40	23	.	.	.	1 408	151
95519 SCHLAMMERSDORF	63	506	7	20	.	.	.	727	103
92720 SCHWARZENBACH	105	698	20	13	.	.	.	897	151
92676 SPEINSHART	79	695	16	15	.	.	.	1 020	164
92721 STOERNSTEIN	129	825	41	30	94	84	13	1 091	194
92723 TAENNESBERG,M.	136	949	49	31	.	.	.	1 457	225
92637 THEISSEIL	80	749	23	29	.	.	.	1 027	119
92724 TRABITZ	104	742	11	22	.	.	.	1 132	172
92648 VOHENSTRAUSS,ST.	514	4 335	222	177	728	714	28	5 782	971
95519 VORBACH	100	852	219	20	.	.	.	1 162	143
92726 WAIDHAUS,M.	201	1 346	77	44	376	317	23	1 990	402
92727 WALDTHURN,M.	131	1 234	56	42	313	313	17	1 737	242
92700 WEIHERHAMMER	322	2 376	254	137	294	155	36	3 165	625
92670 WINDISCHEschenBACH,ST.	297	2 766	137	145	293	292	28	3 529	475
ZUSAMMEN	6 705	56 238	3 202	2 170	9 309	9 003	470	74 892	11 457
R - REGENSBURG (09375)									
93087 ALTEGLOFSHEIM	224	1 851	63	53	.	.	.	2 263	293
93177 ALTENTHANN	153	968	52	48	.	.	.	1 450	227
93089 AUFHAUSEN	123	1 032	38	26	.	.	.	1 348	236
93090 BACH A.D.DONAU	140	1 056	49	88	.	.	.	1 408	420
93092 BARBING	385	2 875	266	194	302	284	18	3 774	512
93176 BERATZHAUSEN,M.	394	3 057	143	108	485	478	38	4 082	574
93170 BERNHARDSWALD	573	3 353	104	90	517	510	27	4 560	712
93179 BRENNBERG	186	1 110	45	47	383	383	14	1 740	289
93164 BRUNN	107	715	32	26	.	.	.	964	185
93180 DEUERLING	194	1 180	59	26	.	.	.	1 482	229
93093 DONAUSTAUF,M.	283	2 223	139	78	.	.	.	2 689	321
93182 DUGGENDORF	154	1 009	29	25	.	.	.	1 352	199
93095 HAGELSTADT	156	1 221	54	76	.	.	.	1 620	238
93155 HEMAU,ST.	602	4 671	238	229	916	899	44	6 462	995
93183 HOLZHEIM A.FORST	114	603	5	13	135	134	-	865	120
93183 KALLMUENZ,M.	311	1 706	104	64	304	301	17	2 402	310
93096 KOEFERING	151	1 235	42	40	33	32	13	1 472	167
93164 LAABER,M.	420	3 034	155	106	305	302	19	3 884	569
93138 LAPPERSDORF	1 008	7 229	380	288	257	217	79	8 861	933
93098 MINTRACHING	366	2 867	198	158	394	355	24	3 809	606
93099 MOETZING	122	856	19	26	.	.	.	1 223	154
93073 NEUTRAUBLING	576	7 426	1 746	313	133	63	42	8 490	601
93152 NITTENDORF	681	5 003	273	155	374	273	42	6 255	877
93083 OBERTRAUBLING	536	4 228	342	222	274	203	14	5 274	642
93080 PENTLING	456	3 388	140	95	253	253	22	4 214	454
93186 PETTENDORF	270	1 915	86	65	.	.	.	2 442	311
93101 PFAKOFEN	117	933	46	37	159	149	17	1 263	187
93102 PFATTER	284	1 860	115	84	.	.	.	2 543	410
93188 PIELENHOFEN	135	790	36	32	84	83	16	1 057	147
93128 REGENSTAUF,M.	1 209	8 594	664	427	667	617	65	10 962	1 525
93104 RIEKOFEN	43	470	20	16	.	.	.	681	106
84069 SCHIERLING,M.	531	4 115	263	209	651	648	36	5 542	940
93161 SINZING	559	3 907	177	133	269	269	17	4 885	577
93104 SUENCHING	115	1 068	73	42	138	135	12	1 375	198
93105 TEGERNHEIM	371	2 572	91	48	.	.	.	3 041	284
93107 THALMASSING	306	1 922	56	38	.	.	.	2 545	310
93173 WENZENBACH	706	4 831	191	174	224	217	21	5 956	738
93109 WIESENT	203	1 400	53	63	.	.	.	1 863	285
93086 WOERTH A.D.DONAU,ST.	361	2 567	187	184	433	431	38	3 583	584
93195 WOLFSEGG	165	832	32	45	.	.	.	1 168	201
93197 ZEITLARN	541	3 372	148	100	125	113	13	4 151	533
ZUSAMMEN	14 331	105 044	6 953	4 291	10 604	10 068	730	135 000	18 199
SAD - SCHWANDORF (09376)									
92540 ALTENDORF	91	560	15	30	.	.	.	898	179
92439 BODENWOEHR	350	2 336	139	109	350	341	26	3 171	547
92436 BRUCK I.D.OPF.,M.	413	2 417	149	128	340	293	11	3 309	598
93133 BURGLENGENFELD,ST.	885	6 492	460	189	473	404	27	8 066	1 178
92542 DIETERSKIRCHEN	106	691	54	26	.	.	.	1 057	133
92269 FENSTERBACH	200	1 440	72	73	.	.	.	1 976	350
92723 GLEIRITSCH	55	427	.	.	117	117	.	607	80
92543 GUTENECK	77	530	19	32	.	.	.	917	128
93142 MAXHUETTE-HAIDHOF,ST.	918	6 489	861	223	655	282	28	8 313	1 479
92507 NABBURG,ST.	519	3 651	332	166	418	410	51	4 805	724
92445 NEUKIRCHEN-BALBINI,M.	118	707	25	28	.	.	.	1 194	213
92431 NEUNBURG VORM WALD,ST.	646	4 678	424	270	1 010	984	80	6 684	1 065
92545 NIEDERMURACH	113	753	35	33	.	.	.	1 236	194

## (Fortsetzung): Bestand an Kraftfahrzeugen und Kraftfahrzeuganhängern am 1. Januar 2009 nach Zulassungsbezirken und Gemeinden mit vorangestellter Postleitzahl

Zulassungsbezirk mit Unterscheidungskennzeichen Plz Gemeinde	Kraft- räder	Personenkraftwagen		Last- kraft- wagen	Zugmaschinen		Sonstige Kfz einschl. Kraftomni- busse	Kraft- fahrzeuge insge- samt	Kraft- fahr- zeug- anhänger
		ins- gesamt	darunter gewerb- liche Halter		ins- gesamt	dar. land-/ forstwirt- schaftliche Zugma- schinen			
93149 NITTENAU,ST.	712	4 743	344	212	675	638	30	6 372	1 065
92526 OBERVIECHTACH,ST.	351	2 870	218	183	751	649	37	4 192	826
92536 PFREIMD,ST.	438	3 070	196	169	521	387	44	4 242	871
92546 SCHMIDGADEN	266	1 728	67	48	.	.	.	2 414	413
92539 SCHOENSEE,ST.	164	1 475	87	62	.	.	.	2 209	277
92421 SCHWANDORF,ST.	2 091	15 436	1 437	636	883	857	115	19 161	2 906
92548 SCHWARZACH B.NABBURG	144	991	64	29	225	224	11	1 400	247
92521 SCHWARZENFELD,M.	451	3 530	279	136	236	230	21	4 374	805
92447 SCHWARZHOFEN,M.	157	908	38	42	.	.	.	1 436	241
92549 STADLERN	41	309	13	11	.	.	.	487	60
92449 STEINBERG	166	1 057	30	29	.	.	.	1 326	216
92551 STULLN	156	1 026	64	31	.	.	.	1 318	242
93158 TEUBLITZ,ST.	691	4 249	181	134	207	195	16	5 297	815
92552 TEUNZ	151	1 165	99	44	333	325	12	1 705	290
92554 THANSTEIN	70	593	26	.	329	329	.	1 003	124
92555 TRAUENITZ	86	611	.	.	177	177	.	884	136
92442 WACKERSDORF	454	3 205	405	140	143	138	60	4 002	597
92557 WEIDING	48	294	22	18	.	.	.	524	57
92533 WERNBERG-KOEBLITZ,M.	494	3 275	315	167	517	493	35	4 488	795
92559 WINKLARN,M.	142	903	42	43	.	.	.	1 512	208
ZUSAMMEN	11 764	82 609	6 525	3 464	12 064	11 116	678	110 579	18 059
TIR - TIRSCHENREUTH (09377)									
95671 BAERNAU,ST.	273	2 151	102	108	609	594	15	3 156	516
95682 BRAND	81	710	59	28	.	.	.	908	128
95683 EBNATH	98	777	38	36	.	.	.	1 015	143
92681 ERBENDORF,ST.	386	2 916	177	158	360	360	31	3 851	563
95685 FALKENBERG,M.	50	579	35	14	.	.	.	835	131
95688 FRIEDENFELS	113	748	18	35	.	.	.	1 004	126
95689 FUCHSMUEHL,M.	131	954	24	29	.	.	.	1 218	175
95505 IMMENREUTH	188	1 123	62	90	.	.	.	1 646	329
95506 KASTL	121	838	39	26	.	.	.	1 151	144
95478 KEMNATH,ST.	452	3 134	284	115	551	534	34	4 286	616
95692 KONNERSREUTH,M.	138	1 009	38	46	.	.	.	1 425	247
92703 KRUMMENNAAB	125	912	21	28	.	.	.	1 198	183
95508 KULMAIN	160	1 364	52	25	.	.	.	1 888	266
95666 LEONBERG	65	494	7	21	.	.	.	753	142
95695 MAEHRING,M.	177	1 208	26	47	.	.	.	1 933	313
95666 MITTERTEICH,ST.	376	3 954	264	181	360	330	35	4 906	816
95698 NEUALBENREUTH,M.	112	871	17	26	.	.	.	1 286	201
95700 NEUSORG	130	1 124	40	44	120	118	23	1 441	183
95701 PECHBRUNN	93	830	21	48	.	.	.	1 058	156
95703 PLOESSBERG,M.	261	1 991	120	104	497	456	34	2 887	538
95704 PULLENREUTH	141	1 089	43	59	312	312	17	1 618	242
92717 REUTH B.ERBENDORF	95	700	21	31	.	.	.	936	149
95643 TIRSCHENREUTH,ST.	530	5 261	432	216	569	555	79	6 655	916
95679 WALDERSHOF,ST.	316	2 414	92	72	318	313	19	3 139	329
95652 WALDSASSEN,ST.	395	3 842	271	198	347	346	31	4 813	699
95676 WIESAU,M.	265	2 269	116	145	213	208	22	2 914	425
ZUSAMMEN	5 272	43 262	2 419	1 930	7 025	6 865	431	57 920	8 676
BA - BAMBERG,STADT (09461)									
96047 BAMBERG	3 366	34 407	6 006	2 231	694	389	444	41 142	3 343
ZUSAMMEN	3 366	34 407	6 006	2 231	694	389	444	41 142	3 343
BT - BAYREUTH,STADT (09462)									
95444 BAYREUTH	2 575	34 624	6 407	2 722	559	498	346	40 826	3 143
ZUSAMMEN	2 575	34 624	6 407	2 722	559	498	346	40 826	3 143
CO - COBURG,STADT (09463)									
96450 COBURG	1 911	21 855	3 982	1 126	307	254	198	25 397	1 926
ZUSAMMEN	1 911	21 855	3 982	1 126	307	254	198	25 397	1 926
HO - HOF,STADT (09464)									
95028 HOF	1 793	22 477	2 639	1 303	547	431	239	26 359	2 314
ZUSAMMEN	1 793	22 477	2 639	1 303	547	431	239	26 359	2 314
BA - BAMBERG (09471)									
96146 ALTENDORF	115	1 155	79	52	.	.	.	1 433	175
96148 BAUNACH,ST.	362	2 440	143	104	245	242	12	3 163	436
96120 BISCHBERG	416	3 286	140	79	209	203	12	4 002	392
96149 BREITENGUESSBACH	295	2 546	153	99	166	162	18	3 124	421
96138 BURGEBRACH,M.	501	3 843	235	231	699	686	35	5 309	645
96154 BURGWINDHHEIM,M.	93	822	42	47	.	.	.	1 247	206
96155 BUTTENHEIM,M.	246	1 991	191	167	347	345	22	2 773	385
96157 EBRACH,M.	92	971	73	47	201	200	12	1 323	198
96158 FRENSDORF	402	2 981	132	106	397	396	14	3 900	461
96161 GERACH	62	586	12	26	.	.	.	733	94
96163 GUNDELSHEIM	227	2 009	87	62	.	.	.	2 326	219
96103 HALLSTADT,ST.	563	4 892	706	301	223	219	24	6 003	531
91332 HEILIGENSTADT/OFR.,M.	266	2 124	110	111	.	.	.	3 184	278
96114 HIRSCHAID,M.	751	6 602	359	233	384	383	33	8 003	1 028
96164 KEMMERN	184	1 411	43	36	.	.	.	1 726	181

BY

(Fortsetzung): Bestand an Kraftfahrzeugen und Kraftfahrzeuganhängern am 1. Januar 2009 nach Zulassungsbezirken und Gemeinden mit vorangestellter Postleitzahl

Zulassungsbezirk mit Unterscheidungskennzeichen Plz Gemeinde	Kraft- räder	Personenkraftwagen		Last- kraft- wagen	Zugmaschinen		Sonstige Kfz einschl. Kraftomni- busse	Kraft- fahrzeuge insge- samt	Kraft- fahr- zeug- anhänger
		ins- gesamt	darunter gewerb- liche Halter		ins- gesamt	dar. land-/ forstwirt- schaftliche Zugma- schinen			
96167 KOENIGSFELD	117	835	58	39	.	.	.	1 358	134
96169 LAUTER	88	700	25	49	.	.	.	1 018	130
96170 LISBERG	127	1 042	52	55	101	99	12	1 337	199
96123 LITZENDORF	459	3 600	112	124	.	.	.	4 450	520
96117 MEMMELSDORF	576	4 892	144	126	240	240	11	5 845	505
96173 OBERHAID	419	2 473	93	104	.	.	.	3 287	455
96175 PETTSTADT	137	1 123	55	66	.	.	.	1 455	207
96178 POMMERSFELDEN	271	1 798	110	101	.	.	.	2 500	304
96170 PRIESENDORF	123	842	31	50	.	.	.	1 108	173
96179 RATTELSDORF,M.	293	2 602	118	109	374	371	14	3 392	464
96182 RECKENDORF	168	1 175	36	44	.	.	.	1 509	194
96110 SCHESLITZ,ST.	457	4 389	373	160	885	878	46	5 937	807
96132 SCHLUESSELFELD,ST.	397	3 475	355	193	602	578	27	4 694	701
96185 SCHOENBRUNN I.STEIGERWALD	140	1 265	93	65	.	.	.	1 680	221
96187 STADELHOFEN	101	769	24	.	.	.	.	1 257	130
96135 STEGAURACH	541	3 786	143	164	225	199	27	4 743	545
96129 STRULLENDORF	576	4 655	308	456	385	350	35	6 107	955
96191 VIERETH-TRUNSTADT	280	2 227	171	120	221	213	54	2 902	408
96194 WALSDORF	184	1 477	99	81	.	.	.	1 896	248
96196 WATTENDORF	54	438	12	.	217	217	.	720	79
96199 ZAPFENDORF,M.	353	2 778	140	129	.	.	.	3 604	527
ZUSAMMEN	10 436	84 000	5 057	3 962	10 135	9 951	515	109 048	13 556
BT - BAYREUTH (09472)									
95491 AHORNTAL	198	1 383	66	81	504	494	19	2 185	258
91347 AUFSESS	119	796	28	63	.	.	.	1 279	147
95460 BAD BERNECK I.FI.,ST.	265	2 399	217	115	262	261	21	3 062	365
91282 BETZENSTEIN,ST.	208	1 573	84	76	503	484	19	2 379	311
95463 BINDLACH	360	4 522	738	344	314	285	63	5 603	692
95493 BISCHOFSGRUEN	134	1 060	61	30	99	98	26	1 349	167
95473 CREUSSEN,ST.	331	2 957	161	145	545	508	42	4 020	617
95488 ECKERSDORF	266	3 071	97	92	254	253	13	3 696	381
95517 EMTMANNBERG	70	645	20	12	.	.	.	924	108
95686 FICHTELBERG	146	1 128	52	46	.	.	.	1 433	209
95482 GEFREES,ST.	329	2 742	197	116	480	476	27	3 694	477
95494 GESEES	87	732	29	37	.	.	.	954	127
95496 GLASHUETTEN	86	808	33	29	.	.	.	973	135
95497 GOLDKRONACH,ST.	280	2 143	137	82	256	255	19	2 780	371
95473 HAAG	69	531	20	42	.	.	.	727	104
95500 HEINERSREUTH	275	2 225	72	89	153	153	24	2 766	314
96142 HOLLFELD,ST.	354	3 035	132	129	672	665	57	4 247	518
95503 HUMMELTAL	204	1 482	63	44	.	.	.	1 891	208
95466 KIRCHENPINGARTEN	123	794	20	31	.	.	.	1 287	179
95694 MEHLMEISEL	92	815	16	22	165	163	25	1 119	168
95511 MISTELBACH	84	914	51	23	.	.	.	1 095	139
95490 MISTELGAU	270	2 252	100	81	473	473	17	3 093	359
91257 PEGNITZ,ST.	815	7 788	460	269	974	971	168	10 014	1 126
95515 PLANKENFELS	63	524	13	30	.	.	.	765	118
91287 PLECH,M.	123	732	21	38	.	.	.	1 110	141
91278 POTTENSTEIN,ST.	447	3 152	99	119	730	730	31	4 479	519
95473 PREBITZ	73	624	15	26	.	.	.	921	158
91289 SCHNABELWAID,M.	70	572	16	22	.	.	.	782	112
95517 SEYBOTHENREUTH	79	750	35	29	.	.	.	965	123
95469 SPEICHERSDORF	397	3 116	104	78	538	538	14	4 143	479
91344 WAISCHENFELD,ST.	265	1 852	61	118	622	606	32	2 889	333
95485 WARMENSTEINACH	136	1 288	72	62	138	138	17	1 641	231
95466 WEIDENBERG,M.	423	3 619	177	188	509	507	37	4 776	652
ZUSAMMEN	7 241	62 024	3 467	2 708	10 334	10 191	734	83 041	10 346
CO - COBURG (09473)									
96482 AHORN	294	2 568	135	98	133	132	11	3 104	411
96487 DOERFLES-ESBACH	206	2 091	133	73	.	.	.	2 397	173
96237 EBERSDORF B.COBURG	302	3 359	255	203	290	231	20	4 174	606
96269 GROSSHEIRATH	190	1 546	89	93	261	254	16	2 106	303
96271 GRUB A.FORST	229	1 808	122	82	.	.	.	2 217	271
96274 ITZGRUND	155	1 381	55	64	311	305	11	1 922	313
96486 LAUTERTAL	276	2 470	131	96	.	.	.	3 026	362
96484 MEEDER	300	2 397	105	105	616	598	23	3 441	439
96465 NEUSTADT B.COBURG,ST.	835	8 263	544	362	487	469	83	10 030	1 168
96489 NIEDERFUELLBACH	104	995	116	48	.	.	.	1 199	130
96476 RODACH B.COBURG,ST.	370	3 496	216	157	552	547	31	4 606	601
96472 ROEDENTAL	754	7 408	451	355	290	284	56	8 863	894
96145 SESSLACH,ST.	328	2 444	137	135	641	557	18	3 566	523
96242 SONNEFELD	341	2 957	252	145	253	248	22	3 718	460
96253 UNTERSIEMAU	279	2 597	235	172	218	183	18	3 284	544
96279 WEIDHAUSEN B.COBURG	222	1 902	126	101	131	117	12	2 368	338
96479 WEITRAMSDORF	294	2 863	95	94	.	.	.	3 421	429
ZUSAMMEN	5 479	50 545	3 197	2 383	4 677	4 385	358	63 442	7 965
FO - FORCHHEIM (09474)									
91077 DORMITZ	163	1 139	26	46	108	106	13	1 469	136
91320 EBERMANNSTADT,ST.	513	4 128	265	144	497	495	30	5 312	552
91090 EFFELTRICH	186	1 655	68	94	.	.	.	2 161	285
91330 EGGOLFSHEIM,M.	527	3 908	282	192	604	557	36	5 267	730
91349 EGLOFFSTEIN,M.	135	1 213	55	62	.	.	.	1 788	235
91301 FORCHHEIM,ST.	1 658	16 186	1 526	649	346	312	115	18 954	1 735

## (Fortsetzung): Bestand an Kraftfahrzeugen und Kraftfahrzeuganhängern am 1. Januar 2009 nach Zulassungsbezirken und Gemeinden mit vorangestellter Postleitzahl

Zulassungsbezirk mit Unterscheidungskennzeichen Plz Gemeinde	Kraft- räder	Personenkraftwagen		Last- kraft- wagen	Zugmaschinen		Sonstige Kfz einschl. Kraftomni- busse	Kraft- fahrzeuge insge- samt	Kraft- fahr- zeug- anhänger
		ins- gesamt	darunter gewerb- liche Halter		ins- gesamt	dar. land-/ forstwirt- schaftliche Zugma- schinen			
91327 GOESSWEINSTEIN,M.	403	2 523	97	72	632	632	21	3 651	381
91322 GRAEFENBERG,ST.	294	2 365	171	97	452	446	14	3 222	320
91352 HALLERNDORF	302	2 439	117	139	360	357	11	3 251	407
91353 HAUSEN	260	2 208	60	74	149	147	12	2 703	308
91336 HEROLDSBACH	311	2 951	113	88	196	194	15	3 561	361
91077 HETZLES	122	752	22	42	.	.	.	1 094	149
91355 HILTPOLTSTEIN,M.	136	977	36	56	.	.	.	1 493	165
91338 IGENSDORF,M.	407	2 949	114	124	373	363	23	3 876	437
91356 KIRCHEHRENBACH	158	1 324	42	33	.	.	.	1 657	195
91077 KLEINSENDELBACH	97	933	25	35	.	.	.	1 158	126
91358 KUNREUTH	94	854	22	23	.	.	.	1 131	146
91094 LANGENSENDELBACH	237	1 747	78	53	.	.	.	2 197	193
91359 LEUTENBACH	145	1 052	33	33	.	.	.	1 535	194
91077 NEUNKIRCHEN A.BRAND,M.	557	4 655	260	145	390	375	12	5 759	616
91286 OBERTRUBACH	181	1 344	78	61	306	304	35	1 927	223
91361 PINZBERG	135	1 183	28	44	185	185	13	1 560	172
91099 POXDORF	110	950	34	53	.	.	.	1 209	112
91362 PRETZFELD,M.	163	1 570	55	62	321	320	11	2 127	248
91364 UNTERLEINLEITER	114	727	30	29	.	.	.	1 001	118
91365 WEILERSBACH	151	1 248	42	51	.	.	.	1 613	211
91367 WEISSENOHE	53	605	25	35	.	.	.	736	95
91369 WIESENTHAU	138	1 068	34	30	.	.	.	1 352	175
91346 WIESENTAL,M.	235	1 536	88	94	456	456	18	2 339	259
ZUSAMMEN	7 985	66 189	3 826	2 660	7 826	7 653	443	85 103	9 284
HO - HOF (09475)									
95138 BAD STEBEN,M.	183	1 921	132	73	236	227	14	2 427	301
95180 BERG	150	1 463	94	75	267	243	20	1 975	343
95182 DOEHLAU	293	2 504	146	143	.	.	.	3 074	476
95183 FEILITZSCH	144	1 541	114	86	201	201	15	1 987	237
95185 GATTENDORF	69	644	42	48	.	.	.	880	125
95179 GEROLDSGRUEN	187	1 664	47	66	227	226	12	2 156	297
95233 HELMBRECHTS,ST.	520	5 170	485	279	464	463	39	6 472	774
95188 ISSIGAU	48	620	30	18	.	.	.	780	124
95189 KOEDITZ	145	1 563	51	46	.	.	.	1 941	247
95176 KONRADSGREUTH	208	1 942	161	131	.	.	.	2 655	382
95191 LEUPOLDSGRUEN	80	809	34	39	.	.	.	1 004	149
95192 LICHTENBERG,ST.	57	585	30	25	.	.	.	708	101
95213 MUENCHBERG,ST.	493	5 880	525	245	596	591	49	7 263	835
95119 NAILA,ST.	375	4 466	443	288	242	227	35	5 406	797
95145 OBERKOTZAU,M.	285	3 114	263	164	114	94	13	3 690	479
95194 REGNITZLOSOU	156	1 469	63	67	301	300	15	2 008	304
95111 REHAU,ST.	423	5 276	705	256	429	420	61	6 445	796
95197 SCHAUENSTEIN,ST.	128	1 244	78	54	217	216	15	1 658	200
95126 SCHWARZENBACH A.D.S.ST.	388	4 033	250	154	437	421	110	5 122	695
95131 SCHWARZENBACH A.WA.ST.	302	2 675	80	96	266	264	35	3 374	467
95152 SELBITZ,ST.	231	2 506	198	142	246	245	31	3 156	464
95234 SPARNECK,M.	97	1 002	64	42	.	.	.	1 268	208
95236 STAMMBACH,M.	172	1 468	72	74	.	.	.	2 030	293
95183 TOEPEN	78	713	111	154	.	.	.	1 094	159
95183 TROGEN	97	851	27	40	.	.	.	1 054	120
95237 WEISSDORF	98	749	25	15	.	.	.	1 025	162
95239 ZELL,M.	130	1 128	49	56	.	.	.	1 649	385
ZUSAMMEN	5 537	57 000	4 319	2 876	6 339	6 073	549	72 301	9 920
KC - KRONACH (09476)									
96317 KRONACH,ST.	1 018	10 325	1 438	611	570	536	117	12 641	1 600
96328 KUEPFS,M.	432	4 519	333	235	216	209	47	5 449	783
96337 LUDWIGSSTADT,ST.	232	1 919	199	92	244	244	16	2 503	316
96364 MARKTODACH,M.	213	2 337	172	129	201	199	25	2 905	404
96268 MITWITZ,M.	189	1 677	130	109	172	166	23	2 170	288
96365 NORDHALBEN,M.	141	1 055	55	50	.	.	.	1 326	181
96332 PRESSIG,M.	325	2 395	182	82	339	330	29	3 170	428
96358 REICHENBACH	83	446	20	.	34	34	.	567	76
96277 SCHNECKENLOHE	65	676	39	18	.	.	.	843	96
96361 STEINBACH A.WALD	215	1 909	109	86	341	333	19	2 570	375
96349 STEINWIESEN,M.	215	1 987	108	76	318	317	20	2 616	354
96342 STOCKHEIM	326	3 018	277	172	246	210	25	3 787	693
96355 TETTAU,M.	113	1 278	157	58	131	73	11	1 591	240
96358 TEUSCHNITZ,ST.	189	1 217	52	37	252	252	15	1 710	244
96367 TSCHIRN	39	324	4	.	102	101	.	478	59
96346 WALLENFELS,ST.	145	1 696	133	112	174	169	22	2 149	375
96369 WEISSENBRUNN	200	1 838	110	115	211	211	15	2 379	316
96352 WILHELMSTHAL	320	2 299	96	102	398	362	37	3 156	482
ZUSAMMEN	4 460	40 915	3 614	2 098	4 105	3 902	432	52 010	7 310
KU - KULMBACH (09477)									
95356 GRAFENGEHAIG,M.	52	597	49	17	.	.	.	804	107
95358 GUTTENBERG	27	337	12	13	.	.	.	430	60
95499 HARDSORF	57	581	17	29	.	.	.	758	75
95502 HIMMELKRON	222	1 878	207	86	.	.	.	2 416	421
95359 KASENDORF,M.	166	1 600	219	148	336	322	16	2 266	370
95361 KOEDNITZ	121	1 037	41	34	.	.	.	1 339	163
95326 KULMBACH,ST.	1 582	15 772	2 400	837	825	737	139	19 155	2 166
95362 KUPFERBERG,ST.	70	676	36	23	.	.	.	849	125
95364 LUDWIGSCHORGAST,M.	70	575	26	13	.	.	.	715	98

BY

(Fortsetzung): Bestand an Kraftfahrzeugen und Kraftfahrzeuganhängern am 1. Januar 2009 nach Zulassungsbezirken und Gemeinden mit vorangestellter Postleitzahl

Zulassungsbezirk mit Unterscheidungskennzeichen Plz Gemeinde	Kraft- räder	Personenkraftwagen		Last- kraft- wagen	Zugmaschinen		Sonstige Kfz einschl. Kraftomni- busse	Kraft- fahrzeuge insge- samt	Kraft- fahr- zeug- anhänger
		ins- gesamt	darunter gewerb- liche Halter		ins- gesamt	dar. land-/ forstwirt- schaftliche Zugma- schinen			
95336 MAINLEUS	405	3 665	267	149	438	437	22	4 679	667
95352 MARKTLEUGAST,M.	187	1 927	91	70	245	244	16	2 445	315
95509 MARKTSCHORGAST,M.	106	893	80	22	.	.	.	1 117	165
95512 NEUDROSSENFELD	260	2 350	149	106	407	407	18	3 141	425
95339 NEUENMARKT	170	1 693	136	74	238	177	14	2 189	405
95355 PRESSECK,M.	112	1 148	87	69	.	.	.	1 613	281
95365 RUGENDORF	72	641	45	49	.	.	.	944	192
95346 STADTSTEINACH,ST.	178	1 925	177	134	258	230	36	2 531	372
95349 THURNAU,M.	228	2 588	255	160	530	526	25	3 531	450
95367 TREBGAST	111	988	39	33	.	.	.	1 275	181
95369 UNTERSTEINACH	115	1 125	87	39	.	.	.	1 391	225
95339 WIRSBERG,M.	119	1 037	53	34	.	.	.	1 293	159
96197 WONSEES,M.	64	700	73	44	.	.	.	1 155	157
ZUSAMMEN	4 494	43 733	4 546	2 183	5 278	4 973	348	56 036	7 579
LIF - LICHTENFELS (09478)									
96264 ALTENKUNSTADT	338	3 115	242	149	279	277	30	3 911	521
96231 BAD STAFFELSTEIN	656	5 942	487	259	966	936	32	7 855	977
96224 BURGKUNSTADT,ST.	430	3 710	386	344	336	316	47	4 867	724
96250 EBENSFELD,M.	466	3 262	181	144	692	686	28	4 592	658
96272 HOCHSTADT A.MAIN	129	1 016	71	54	.	.	.	1 354	173
96215 LICHTENFELS,ST.	1 115	11 505	1 138	573	827	779	105	14 125	1 744
96257 MARKTGRAITZ,M.	97	699	59	35	.	.	.	887	131
96275 MARKTZEULN,M.	113	932	58	30	.	.	.	1 140	160
96247 MICHELAU I.OFR.	409	3 532	304	165	205	201	35	4 346	606
96257 REDWITZ A. D. RODACH	183	1 800	137	71	125	113	11	2 190	316
96260 WEISMAIN,ST.	412	2 796	230	184	819	816	23	4 234	516
ZUSAMMEN	4 348	38 309	3 293	2 008	4 511	4 367	325	49 501	6 526
WUN - WUNSIEDEL I.FICHTELGEB. (09479)									
95659 ARZBERG,ST.	369	3 121	144	121	277	273	19	3 907	514
95680 BAD ALEXANDERSBAD	46	503	47	13	.	.	.	639	74
95186 HOECHSTAEDT I.FICHTELGEB.	103	678	24	17	.	.	.	945	135
95691 HOHENBERG A.D.EGER,ST.	98	787	29	22	.	.	.	996	170
95158 KIRCHENLAMITZ,ST.	243	1 959	48	65	.	.	.	2 575	368
95168 MARKTLEUTHEN,ST.	194	1 865	70	81	.	.	.	2 419	343
95615 MARKTREDWITZ,ST.	915	9 511	1 164	434	386	354	87	11 333	1 296
95697 NAGEL	144	1 061	21	33	126	125	16	1 380	203
95195 ROESLAU	143	1 285	57	44	.	.	.	1 666	223
95706 SCHIRNDING,M.	84	738	30	18	.	.	.	927	132
95173 SCHOENWALD,ST.	183	1 922	55	46	126	110	13	2 290	345
95100 SELB,ST.	852	9 014	843	334	584	567	59	10 843	1 309
95707 THIERSHEIM,M.	151	1 167	79	79	190	190	16	1 603	231
95199 THIERSTEIN,M.	98	729	52	18	82	82	14	941	124
95615 TROESTAU	150	1 458	60	47	.	.	.	1 873	285
95163 WEISSENSTADT,ST.	184	1 897	104	78	297	295	16	2 472	344
95632 WUNSIEDEL,ST.	473	5 795	906	263	377	358	48	6 956	805
ZUSAMMEN	4 430	43 490	3 733	1 713	3 800	3 709	332	53 765	6 901
AN - ANSBACH,STADT (09561)									
91522 ANSBACH	1 828	20 810	2 563	1 053	1 185	1 038	153	25 029	2 902
ZUSAMMEN	1 828	20 810	2 563	1 053	1 185	1 038	153	25 029	2 902
ER - ERLANGEN,STADT (09562)									
91052 ERLANGEN	4 492	49 340	5 975	2 009	663	625	254	56 758	3 803
ZUSAMMEN	4 492	49 340	5 975	2 009	663	625	254	56 758	3 803
FÜ - FUERTH,STADT (09563)									
90762 FUERTH	4 950	53 009	6 829	3 370	594	490	349	62 272	4 260
ZUSAMMEN	4 950	53 009	6 829	3 370	594	490	349	62 272	4 260
N - NUERNBERG,STADT (09564)									
90402 NUERNBERG	18 973	217 146	34 890	16 145	2 777	1 670	1 661	256 702	19 365
ZUSAMMEN	18 973	217 146	34 890	16 145	2 777	1 670	1 661	256 702	19 365
SC - SCHWABACH,STADT (09565)									
91126 SCHWABACH	2 270	21 983	2 448	957	471	409	125	25 806	2 274
ZUSAMMEN	2 270	21 983	2 448	957	471	409	125	25 806	2 274
AN - ANSBACH (09571)									
91587 ADELSHOFEN	86	596	40	29	.	.	.	1 065	141
91722 ARBERG,M.	200	1 420	65	39	373	373	27	2 059	291
91589 AURACH	197	1 802	98	65	364	364	22	2 450	403
91572 BECHHOFEN,M.	475	3 513	260	147	726	719	21	4 882	817
91590 BRUCKBERG	87	550	18	29	.	.	.	761	124
91592 BUCH A.WALD	75	574	29	21	.	.	.	939	136
91595 BURGOBERBACH	256	2 034	81	66	.	.	.	2 560	424
91596 BURK	90	677	53	20	.	.	.	908	123
91598 COLMBERG,M.	143	1 200	43	62	319	319	16	1 740	267
91599 DENTLEIN A.FORST,M.	181	1 440	60	72	216	213	15	1 924	350
91583 DIEBACH	88	698	35	17	232	232	.	1 035	123



(Fortsetzung): Bestand an Kraftfahrzeugen und Kraftfahrzeuganhängern am 1. Januar 2009 nach Zulassungsbezirken und Gemeinden mit vorangestellter Postleitzahl

Zulassungsbezirk mit Unterscheidungskennzeichen Plz Gemeinde	Kraft- räder	Personenkraftwagen		Last- kraft- wagen	Zugmaschinen		Sonstige Kfz einschl. Kraftomni- busse	Kraft- fahrzeuge insge- samt	Kraft- fahr- zeug- anhänger
		ins- gesamt	darunter gewerb- liche Halter		ins- gesamt	dar. land-/ forstwirt- schaftliche Zugma- schinen			
90599 DIETENHOFEN,M.	391	3 233	176	161	601	593	17	4 403	593
91550 DINKELSBUEHL,ST.	585	6 364	750	374	746	738	58	8 127	1 160
91601 DOMBUEHL,M.	69	887	64	38	133	133	13	1 140	179
91602 DUERRWANGEN,M.	192	1 563	61	60	264	249	15	2 094	389
91725 EHINGEN	146	1 215	43	43	.	.	.	1 825	297
91555 FEUCHTZWANGEN,ST.	675	6 868	551	375	1 500	1 457	131	9 549	1 428
91604 FLACHSLANDEN,M.	191	1 475	60	57	390	389	16	2 129	312
91607 GEBSATTEL	171	1 058	32	27	.	.	.	1 494	192
91726 GEROLFINGEN	79	625	22	25	.	.	.	945	156
91608 GESLAU	123	843	45	33	.	.	.	1 438	234
91560 HEILSBRONN,ST.	539	4 891	310	192	614	589	37	6 273	837
91567 HERRIEDEN,ST.	503	4 542	279	272	854	852	32	6 203	871
91610 INSINGEN	43	761	132	58	213	205	11	1 086	182
91731 LANGFURTH	173	1 279	52	59	.	.	.	1 798	308
91611 LEHRBERG,M.	201	1 808	52	89	.	.	.	2 507	348
91578 LEUTERSHAUSEN,ST.	443	3 263	191	163	795	788	24	4 688	687
91586 LICHTENAU,M.	237	2 180	129	136	461	461	22	3 036	449
91732 MERKENDORF,ST.	213	1 605	127	135	357	357	13	2 323	367
91734 MITTELSCHENBACH	93	962	41	34	.	.	.	1 333	193
91614 MOENCHSROTH	122	908	50	37	.	.	.	1 212	284
91564 NEUENDETTLSAU	368	3 635	288	187	385	384	26	4 601	558
91616 NEUSITZ	153	1 194	76	57	.	.	.	1 560	221
91617 OBERDACHSTETTEN	107	887	41	34	.	.	.	1 224	175
91620 OHRENBACH	63	370	21	24	.	.	.	731	161
91737 ORNBAU,ST.	120	921	29	22	.	.	.	1 272	152
91580 PETERSAURACH	381	2 876	109	111	459	450	14	3 841	550
91740 ROECKINGEN	66	446	11	.	.	.	.	658	107
91541 ROTHENBURG O.D.T.,ST	491	5 843	832	334	346	339	53	7 067	761
91622 RUEGLAND	120	754	47	43	192	192	12	1 121	167
91623 SACHSEN B. ANSBACH	210	1 909	109	47	259	233	27	2 452	412
91583 SCHILLINGSFUERST,ST.	161	1 632	180	85	334	243	36	2 248	443
91625 SCHNELLDORF	231	2 057	154	205	592	504	46	3 131	566
91626 SCHOPFLOCH,M.	166	1 682	124	70	.	.	.	2 118	325
91628 STEINSFELD	102	808	55	53	.	.	.	1 281	182
91743 UNTERSCHWANINGEN	67	537	19	27	.	.	.	844	118
91717 WASSERTRUEDINGEN,ST.	366	3 189	238	168	540	535	20	4 283	678
91746 WEIDENBACH,M.	121	1 098	49	56	.	.	.	1 522	214
91629 WEIHENZELL	287	1 797	98	66	444	443	13	2 607	314
91744 WEILTINGEN,M.	104	824	38	27	.	.	.	1 207	152
91631 WETTRINGEN	94	561	16	.	164	164	.	830	100
91632 WIESETH	108	826	53	55	.	.	.	1 276	199
91634 WILBURGSTETTEN	157	1 315	158	75	266	247	26	1 839	454
91635 WINDELSBACH	83	665	24	32	312	300	18	1 110	166
91575 WINDSBACH,ST.	399	3 352	196	192	730	719	27	4 700	669
91749 WITTELSHOFEN	76	804	38	32	.	.	.	1 196	168
91637 WOERNITZ	108	1 010	92	49	.	.	.	1 469	258
91639 WOLFRAMS-ESCHENBACH,ST.	176	1 554	72	51	.	.	.	2 144	289
ZUSAMMEN	11 952	103 380	7 116	5 061	20 902	20 411	963	142 258	21 224
ERH - ERLANGEN-HOECHSTADT (09572)									
91325 ADELSDORF	464	4 281	248	186	314	288	17	5 262	693
91086 AURACHTAL	216	1 829	73	73	145	144	12	2 275	248
91083 BAIERSDORF,ST.	467	4 146	282	175	120	115	31	4 939	510
91054 BUBENREUTH	210	2 285	62	49	.	.	.	2 584	180
91054 BUCKENHOF	142	1 572	24	.	.	.	.	1 736	102
90542 ECKENTAL,M.	1 020	8 644	417	290	348	342	41	10 343	946
91350 GREMSDORF	110	761	63	32	.	.	.	1 008	107
91091 GROSSENSEEBAACH	141	1 440	22	43	.	.	.	1 697	163
91334 HEMHOFEN	352	3 038	68	114	.	.	.	3 631	413
90562 HEROLDSBERG,M.	528	4 543	330	165	158	141	15	5 409	457
91074 HERZOGENAURACH,ST.	1 399	14 135	2 236	497	537	402	55	16 623	1 491
91093 HESSDORF	296	2 082	92	106	213	213	11	2 708	339
91315 HOECHSTADT A.D.AI.,ST.	906	7 786	368	306	618	600	142	9 758	1 228
90562 KALCHREUTH	247	1 879	124	61	.	.	.	2 363	196
91475 LONNERSTADT,M.	180	1 218	29	75	.	.	.	1 779	285
91080 MARLOFFSTEIN	115	997	7	22	.	.	.	1 214	111
91096 MOEHRENDORF	290	2 552	68	80	.	.	.	3 076	280
96172 MUEHLHAUSEN,M.	144	1 026	53	59	.	.	.	1 419	210
91097 OBERREICHENBACH	104	704	10	20	.	.	.	896	122
91341 ROETTENBACH	276	2 853	166	90	.	.	.	3 351	398
91080 SPARDORF	107	1 065	21	.	25	25	.	1 207	84
91080 UTTENREUTH	246	2 655	81	60	62	61	19	3 042	264
91487 VESTENBERGSGREUTH,M.	106	997	92	51	.	.	.	1 454	217
96193 WACHENROTH,M.	156	1 203	81	78	254	244	16	1 707	220
91085 WEISENDORF,M.	459	3 675	102	140	356	355	11	4 641	491
ZUSAMMEN	8 681	77 366	5 119	2 792	4 851	4 602	432	94 122	9 755
FÜ - FUERTH (09573)									
90614 AMMERNDORF,M.	142	1 235	42	49	57	54	14	1 497	112
90556 CADOLZBURG,M.	890	6 293	461	295	419	414	41	7 938	775
90613 GROSSHABERSDORF	326	2 479	89	119	374	371	24	3 322	366
90579 LANGENZENN,ST.	795	6 420	425	388	420	402	46	8 069	901
90522 OBERASBACH	1 125	9 596	295	334	121	113	29	11 205	915
90587 OBERMICHELBAACH	244	2 028	111	76	.	.	.	2 438	211
90617 PUSCHENDORF	146	1 145	43	36	.	.	.	1 371	144
90574 ROSSTAL,M.	697	5 646	141	230	409	406	19	7 001	738
90556 SEUKENDORF	245	1 911	23	69	.	.	.	2 311	249

BY

(Fortsetzung): Bestand an Kraftfahrzeugen und Kraftfahrzeuganhängern am 1. Januar 2009 nach Zulassungsbezirken und Gemeinden mit vorangestellter Postleitzahl

Zulassungsbezirk mit Unterscheidungskennzeichen Plz Gemeinde	Kraft- räder	Personenkraftwagen		Last- kraft- wagen	Zugmaschinen		Sonstige Kfz einschl. Kraftomni- busse	Kraft- fahrzeuge insge- samt	Kraft- fahr- zeug- anhänger
		ins- gesamt	darunter gewerb- liche Halter		ins- gesamt	dar. land-/ forstwirt- schaftliche Zugma- schinen			
	1	2	3	4	5	6	7	8	9
90547 STEIN,ST.	790	7 362	402	324	180	178	30	8 686	691
90587 TUCHENBACH	112	850	23	48	.	.	.	1 078	123
90587 VEITSBRONN	403	3 433	112	137	162	161	12	4 147	425
91452 WILHERMSDORF,M.	325	2 856	91	130	322	318	12	3 645	419
90513 ZIRNDORF,ST.	1 495	13 897	773	575	227	207	55	16 249	1 104
ZUSAMMEN	7 735	65 151	3 031	2 810	2 959	2 886	302	78 957	7 173
LAU - NUERNBERGER LAND (09574)									
91236 ALFELD	96	687	16	26	.	.	.	989	107
90518 ALTDORF B.NUERNBG.,ST.	1 019	8 410	594	380	596	560	57	10 462	1 069
90559 BURGTHANN	936	6 671	219	228	421	421	20	8 276	1 013
91238 ENGELTHAL	77	676	30	23	160	159	14	950	101
90537 FEUCHT,M.	738	7 150	550	290	48	46	30	8 256	664
91230 HAPPURG	244	2 128	81	98	.	.	.	2 906	269
91235 HARTENSTEIN	128	687	39	13	.	.	.	1 031	103
91239 HENFENFELD	126	986	29	30	.	.	.	1 232	163
91217 HERSBRUCK,ST.	646	6 416	595	328	243	229	32	7 665	734
91241 KIRCHENSITTENBACH	158	1 225	49	62	468	467	23	1 936	212
91207 LAUF A.D.PEGNITZ,ST.	1 488	14 592	1 531	698	678	632	109	17 565	1 524
91227 LEINBURG	544	3 962	192	176	437	431	12	5 131	560
91284 NEUHAUS A.D.PEGNITZ,M.	235	1 516	64	74	.	.	.	2 103	232
91233 NEUNKIRCHEN A.SAND	367	2 698	164	136	175	111	22	3 398	497
91238 OFFENHAUSEN	142	1 058	94	83	.	.	.	1 613	191
91242 OTTENS OOS	169	1 499	413	147	127	119	11	1 953	218
91224 POMMELSBRUNN	305	2 958	147	123	442	433	19	3 847	399
91244 REICHENSCHWAND	140	1 282	76	67	.	.	.	1 578	152
90552 ROETHENBACH A.D.P.,ST.	552	5 873	278	317	101	75	47	6 890	628
90607 RUECKERSDORF	303	2 604	136	76	45	35	14	3 042	260
91220 SCHNAITACH,M.	644	4 828	356	204	497	494	31	6 204	597
90571 SCHWAIG B.NUERNBERG	544	5 055	639	269	57	38	15	5 940	538
90592 SCHWARZENBRUCK	533	4 881	540	261	184	169	19	5 878	641
91245 SIMMELSDORF	256	1 915	55	90	315	313	11	2 587	326
91235 VELDEN,ST.	124	962	80	63	193	193	11	1 353	122
91247 VORRA	124	888	17	31	.	.	.	1 244	134
90610 WINKELHAID	311	2 274	74	87	.	.	.	2 773	381
ZUSAMMEN	10 949	93 881	7 058	4 380	7 040	6 762	552	116 802	11 835
NEA - NEUSTADT/AISCH-WINDSHEIM (09575)									
91438 BAD WINDSHEIM,ST.	522	5 959	526	305	674	667	62	7 522	916
91460 BAUDENBACH,M.	86	687	17	28	.	.	.	1 005	131
91593 BURGBERNHEIM,ST.	196	1 747	130	126	.	.	.	2 371	400
96152 BURGHASLACH,M.	148	1 398	78	102	348	344	16	2 012	287
91462 DACHSBACH,M.	161	1 029	31	37	.	.	.	1 477	205
91456 DIESPECK	283	2 037	113	90	234	233	18	2 662	400
91463 DIETERSHEIM	141	1 237	88	46	.	.	.	1 783	279
91448 EMSKIRCHEN,M.	442	3 534	252	203	656	632	21	4 856	696
91465 ERGERSHEIM	99	649	48	69	.	.	.	1 122	156
91605 GALLMERSGARTEN	70	463	23	14	.	.	.	731	139
91466 GERHARDSHOFEN	230	1 492	63	67	.	.	.	2 040	334
97258 GOLLHOFEN	61	518	41	24	.	.	.	805	108
91468 GUTENSTETTEN	107	788	52	55	.	.	.	1 147	171
91469 HAGENBUECHACH	88	715	13	20	.	.	.	935	108
97258 HEMMERSHEIM	49	449	33	24	.	.	.	762	113
91471 ILLESHEIM	55	503	11	16	.	.	.	767	100
97258 IPPESHEIM,M.	94	714	42	26	.	.	.	1 153	142
91472 IPSHEIM,M.	139	1 219	35	60	.	.	.	1 758	260
91474 LANGENFELD	89	614	21	29	.	.	.	808	130
91477 MARKT BIBART,M.	151	1 070	60	58	170	142	12	1 461	237
91459 MARKT ERLBACH,M.	432	3 313	169	149	568	558	18	4 480	651
91478 MARKT NORDHEIM,M.	96	684	35	50	273	273	.	1 103	146
91480 MARKT TASCHENDORF,M.	82	578	33	31	.	.	.	897	134
91613 MARKTBERGEL,M.	115	913	40	46	.	.	.	1 282	182
91481 MUENCHSTEINACH	100	868	30	59	.	.	.	1 217	222
90616 NEUHOF A.D.ZENN,M.	158	1 302	37	41	.	.	.	1 787	211
91413 NEUSTADT A.D.AISCH,ST.	666	7 089	865	421	588	534	74	8 838	1 258
97258 OBERICKELSHEIM	46	438	26	19	.	.	.	678	114
91619 OBERNZENN,M.	193	1 465	40	69	365	364	13	2 105	311
91483 OBERSCHNEIFELD,M.	88	758	44	46	.	.	.	1 170	169
91443 SCHEINFELD,ST.	307	2 519	140	120	345	338	35	3 326	566
97215 SIMMERSHOFEN	70	588	44	20	.	.	.	994	140
91484 SUGENHEIM,M.	155	1 357	45	44	442	442	22	2 020	319
90619 TRAUTSKIRCHEN	74	805	41	21	.	.	.	1 104	170
91486 UEHLFELD,M.	225	1 650	62	86	.	.	.	2 324	338
97215 UFFENHEIM,ST.	347	3 391	252	274	520	511	33	4 565	661
97215 WEIGENHEIM	76	591	29	26	.	.	.	1 006	107
91489 WILHELMSDORF	112	794	57	40	.	.	.	1 047	144
ZUSAMMEN	6 553	55 925	3 666	2 961	11 209	10 997	472	77 120	11 155
RH - ROTH (09576)									
91183 ABENBERG,ST.	447	3 316	221	194	526	502	35	4 518	695
90584 ALLERSBERG,M.	611	4 462	353	201	486	483	40	5 800	866
91186 BUECHENBACH	431	3 026	141	177	277	275	100	4 011	520
91166 GEORGENSGMUEND	515	3 739	354	193	447	443	17	4 911	705
91171 GREDING,ST.	475	3 996	252	185	944	927	40	5 640	730
91180 HEIDECK,ST.	497	2 892	197	178	528	498	18	4 113	703
91154 HILPOLTSTEIN,ST.	931	7 251	636	309	838	781	48	9 377	1 345

(Fortsetzung): Bestand an Kraftfahrzeugen und Kraftfahrzeuganhängern am 1. Januar 2009 nach Zulassungsbezirken und Gemeinden mit vorangestellter Postleitzahl

Zulassungsbezirk mit Unterscheidungskennzeichen Plz Gemeinde	Kraft- räder	Personenkraftwagen		Last- kraft- wagen	Zugmaschinen		Sonstige Kfz einschl. Kraftomni- busse	Kraft- fahrzeuge insge- samt	Kraft- fahr- zeug- anhänger
		ins- gesamt	darunter gewerb- liche Halter		ins- gesamt	dar. land-/ forstwirt- schaftliche Zugma- schinen			
91126 KAMMERSTEIN	245	1 721	85	90	383	355	12	2 451	374
91126 REDNITZHEMBACH	551	4 105	275	197	.	.	.	5 001	625
91187 ROETTENBACH	206	1 649	87	96	.	.	.	2 151	435
91189 ROHR	355	2 289	164	111	502	500	33	3 290	383
91154 ROTH,ST.	1 658	13 551	1 236	710	604	537	100	16 623	2 090
90596 SCHWANSTETTEN,M.	532	4 395	179	152	166	157	15	5 260	559
91174 SPALT,ST.	476	3 101	210	100	665	664	25	4 367	590
91177 THALMAESSING,M.	468	3 025	170	199	1 012	980	34	4 738	701
90530 WENDELSTEIN,M.	1 132	9 976	896	592	229	206	48	11 977	1 196
ZUSAMMEN	9 530	72 494	5 456	3 684	7 936	7 598	584	94 228	12 517
WUG - WEISSENBURG-GUNZENHAUSEN (09577)									
91720 ABSBERG,M.	119	709	69	43	.	.	.	1 106	188
91793 ALESHEIM	67	586	33	22	.	.	.	965	125
91790 BERGEN	89	645	35	43	.	.	.	1 023	192
91790 BURGSAALACH	77	683	27	31	.	.	.	1 065	152
91723 DITTENHEIM	111	1 092	88	72	.	.	.	1 620	254
91792 ELLINGEN,ST.	257	2 081	145	113	.	.	.	2 785	463
91796 ETTENSTATT	81	523	29	27	210	203	-	841	143
91728 GNOTZHEIM,M.	80	504	29	18	.	.	.	770	124
91710 GUNZENHAUSEN,ST.	814	8 972	1 012	406	985	935	121	11 298	1 685
91729 HAUNDORF	260	1 614	77	72	.	.	.	2 338	353
91719 HEIDENHEIM,M.	166	1 466	118	51	.	.	.	2 208	320
91798 HOETTINGEN	97	710	40	26	.	.	.	1 047	177
91799 LANGENALTHEIM	145	1 225	63	57	.	.	.	1 726	295
91801 MARKT BEROLZHEIM,M.	95	759	31	36	.	.	.	1 042	118
91802 MEINHEIM	58	536	33	13	.	.	.	836	149
91735 MUHR A.SEE	144	1 235	38	26	.	.	.	1 497	215
91790 NENNSLINGEN,M.	82	763	54	26	.	.	.	1 149	166
91788 PAPPENHEIM,ST.	255	2 204	151	122	.	.	.	3 036	501
91738 PFOFELD	114	851	38	27	.	.	.	1 202	187
91785 PLEINFELD,M.	509	4 057	280	199	710	655	35	5 510	997
91805 POLSINGEN	137	921	40	31	.	.	.	1 446	217
91790 RAITENBUCH	84	690	22	12	219	219	-	1 005	106
91807 SOLNHOFEN	110	982	84	43	.	.	.	1 211	199
91741 THEILENHOFEN	70	704	35	21	.	.	.	1 057	144
91757 TREUCHTLINGEN,ST.	878	6 773	483	281	877	865	50	8 859	1 142
91781 WEISSENBURG I.BAY.,ST.	1 018	9 897	1 416	512	818	792	104	12 349	1 657
91747 WESTHEIM	80	760	65	21	326	326	14	1 201	180
ZUSAMMEN	5 997	51 942	4 535	2 351	9 477	9 251	425	70 192	10 449
AB - ASCHAFFENBURG,STADT (09661)									
63739 ASCHAFFENBURG	2 943	37 599	7 567	2 470	401	320	316	43 729	3 479
ZUSAMMEN	2 943	37 599	7 567	2 470	401	320	316	43 729	3 479
SW - SCHWEINFURT,STADT (09662)									
97421 SCHWEINFURT	1 765	24 968	4 417	1 316	228	137	241	28 518	2 364
ZUSAMMEN	1 765	24 968	4 417	1 316	228	137	241	28 518	2 364
WÜ - WUERZBURG,STADT (09663)									
97070 WUERZBURG	4 963	56 334	9 126	4 610	654	586	514	67 075	4 979
ZUSAMMEN	4 963	56 334	9 126	4 610	654	586	514	67 075	4 979
AB - ASCHAFFENBURG (09671)									
63755 ALZENA U.I.FRR.,ST.	1 012	11 793	1 354	552	380	335	121	13 858	1 634
63856 BESSENBACH	311	3 335	267	225	221	218	13	4 105	548
63825 BLANKENBACH	106	938	46	63	.	.	.	1 189	171
63874 DAMMBACH	110	1 022	46	70	.	.	.	1 438	200
63826 GEISELBACH	205	1 286	66	67	.	.	.	1 693	268
63864 GLATTBACH	233	1 998	99	81	.	.	.	2 354	245
63773 GOLDBACH,KR.ASCHAFFENBURG	497	5 630	461	368	132	113	34	6 661	704
63762 GROSSOSTHEIM,M.	969	9 366	928	537	339	326	43	11 254	1 467
63808 HAIBACH	449	5 031	397	250	134	109	19	5 883	574
63869 HEIGENBRUECKEN	111	1 178	99	56	.	.	.	1 441	253
63872 HEIMBUCHENTHAL	105	1 286	85	68	81	79	14	1 554	189
63871 HEINRICHSTHAL	43	530	32	39	.	.	.	696	116
63768 HOESBACH	688	8 031	758	545	296	292	58	9 618	1 116
63867 JOHANNESBERG	261	2 367	91	107	.	.	.	2 874	374
63796 KAHL A.MAIN	370	4 132	361	186	30	21	30	4 748	470
63791 KARLSTEIN A.MAIN	439	4 832	424	233	80	75	36	5 620	581
63828 KLEINKAHL	128	1 111	42	46	.	.	.	1 403	218
63801 KLEINOSTHEIM	411	4 889	741	286	98	95	27	5 711	505
63829 KROMBACH	141	1 293	52	85	104	102	11	1 634	230
63846 LAUFACH	275	2 900	163	182	163	149	20	3 540	470
63814 MAINASCHAFF	390	4 497	362	179	37	32	17	5 120	455
63875 MESPELBRUNN	131	1 357	59	64	.	.	.	1 688	223
63776 MOEMBRIS,M.	755	7 234	367	390	504	498	45	8 928	1 094
63860 ROTHENBUCH	141	1 036	57	61	.	.	.	1 316	204
63877 SAILAUF	231	2 498	407	139	167	165	16	3 051	399
63825 SCHOELLKRIPPEN,M.	218	2 184	168	141	165	163	50	2 758	367
63825 SOMMERKAHL	68	673	38	49	.	.	.	880	124
63811 STOCKSTADT A.MAIN	348	4 154	540	499	210	113	33	5 244	803
63857 WALDASCHAFF	253	2 203	102	67	34	34	13	2 570	308
63879 WEIBERSBRUNN	138	1 155	32	49	.	.	.	1 454	185

## BY

(Fortsetzung): Bestand an Kraftfahrzeugen und Kraftfahrzeuganhängern am 1. Januar 2009 nach Zulassungsbezirken und Gemeinden mit vorangestellter Postleitzahl

Zulassungsbezirk mit Unterscheidungskennzeichen Plz Gemeinde	Kraft- räder	Personenkraftwagen		Last- kraft- wagen	Zugmaschinen		Sonstige Kfz einschl. Kraftomni- busse	Kraft- fahrzeuge insge- samt	Kraft- fahr- zeug- anhänger
		ins- gesamt	darunter gewerb- liche Halter		ins- gesamt	dar. land-/ forstwirt- schaftliche Zugma- schinen			
	1	2	3	4	5	6	7	8	9
63825 WESTERNGRUND	129	1 105	46	50	.	.	.	1 395	220
63831 WIESEN	71	625	35	36	.	.	.	836	158
ZUSAMMEN	9 737	101 669	8 725	5 770	4 654	4 342	684	122 514	14 873
KG - BAD KISSINGEN (09672)									
97717 AJRA A.D.SAALE	81	537	17	13	.	.	.	708	131
97708 BAD BOCKLET,M.	205	2 650	180	70	.	.	.	3 141	469
97769 BAD BRUECKENAU,ST.	250	3 381	442	175	168	153	17	3 991	471
97688 BAD KISSINGEN,ST.	900	11 742	1 517	453	434	427	113	13 642	1 549
97705 BURKARDROTH,M.	551	4 685	246	234	872	863	33	6 375	939
97725 ELFERSHAUSEN,M.	219	1 747	90	79	229	229	18	2 292	393
97717 EUERDORF,M.	111	988	114	46	.	.	.	1 238	211
97727 FUCHSSTADT	177	1 081	69	37	97	97	11	1 403	256
97779 GERODA,M.	64	590	40	19	.	.	.	863	132
97762 HAMMELBURG,ST.	699	6 652	596	315	790	766	66	8 522	1 379
97711 MASSBACH,M.	438	2 816	150	96	401	390	30	3 781	567
97786 MOTTEN	140	1 116	101	95	.	.	.	1 597	348
97702 MUENNERSTADT,ST.	532	4 410	326	187	545	534	59	5 733	824
97720 NUEDLINGEN	300	2 367	175	123	.	.	.	2 954	458
97789 OBERLEICHTERSBACH	102	1 291	150	169	308	294	11	1 881	332
97723 OBERTHULBA,M.	358	3 123	212	147	552	542	66	4 246	698
97714 OERLENBACH	314	3 038	136	110	245	242	19	3 726	575
97729 RAMSTHAL	92	728	24	20	.	.	.	911	138
97517 RANNUNGEN	75	695	32	15	.	.	.	905	134
97792 RIEDENBERG	92	620	32	20	.	.	.	869	111
97795 SCHONDRA,M.	97	1 087	113	71	330	327	16	1 601	246
97717 SULZTHAL,M.	66	556	28	13	.	.	.	723	118
97711 THUNDORF I.UFR.	77	667	30	42	136	117	19	941	141
97797 WARTMANNSTADT	176	1 433	59	73	459	449	14	2 155	433
97772 WILDFLECKEN,M.	143	1 738	115	57	.	.	.	2 257	414
97799 ZEITLOFS,M.	147	1 340	105	96	284	282	17	1 884	328
ZUSAMMEN	6 406	61 078	5 099	2 775	7 518	7 260	562	78 339	11 795
NES - RHOEN-GRABFELD (09673)									
97633 AUBSTADT	55	444	11	14	.	.	.	615	121
97631 BAD KOENIGSHOFEN I.GRABFELD,ST	304	3 219	343	237	469	463	50	4 279	808
97616 BAD NEUSTADT A.D.S,ST.	714	8 386	1 312	403	270	252	77	9 850	1 257
97654 BASTHEIM	116	1 180	93	50	231	231	20	1 602	328
97653 BISCHOFSSHEIM A.D.RH,ST.	279	2 794	200	113	580	576	30	3 796	633
97724 BURGLAUER	101	987	76	41	.	.	.	1 195	212
97650 FLADUNGEN,ST.	156	1 300	72	61	.	.	.	1 777	350
97633 GROSSBARDORF	79	556	29	30	103	102	11	779	120
97633 GROSSEIBSTADT	77	696	53	29	.	.	.	928	154
97647 HAUSEN	49	448	39	16	.	.	.	609	122
97640 HENDUNGEN	75	604	27	24	.	.	.	895	150
97633 HERBSTADT	59	401	14	19	167	166	13	659	102
97618 HEUSTREU	78	763	37	30	65	65	13	949	186
97633 HOECHHEIM	61	658	25	19	.	.	.	921	169
97618 HOHENROTH	254	2 046	96	67	.	.	.	2 530	403
97618 HOLLSTADT	113	920	23	32	.	.	.	1 246	215
97638 MELLRICHSTADT,ST.	379	3 417	395	143	378	378	46	4 363	723
97618 NIEDERLAUER	123	1 043	102	72	.	.	.	1 348	240
97647 NORDHEIM V.D.RHOEN	82	662	47	27	.	.	.	854	144
97656 OBERELSBACH,M.	192	1 625	72	53	362	360	13	2 245	375
97640 OBERSTREU	127	943	43	35	.	.	.	1 245	239
97645 OSTHEIM V.D.RHOEN,ST.	221	2 072	224	78	.	.	.	2 611	446
97618 ROEDELMAIER	64	508	12	16	.	.	.	622	116
97633 SAAL A.D.SAALE,M.	119	945	66	44	.	.	.	1 261	262
97616 SALZ B.BAD NEUSTADT A.D.SAALE,	149	1 274	125	77	.	.	.	1 568	212
97657 SANDBERG	165	1 569	34	32	361	361	18	2 145	333
97659 SCHOENAU A.D.BREND	82	762	33	36	.	.	.	1 000	169
97647 SONDHEIM V.D.RHOEN	57	585	30	15	.	.	.	779	113
97640 STOCKHEIM	77	638	33	19	.	.	.	798	153
97618 STRAHLUNGEN	61	538	15	.	88	87	.	696	106
97528 SULZDORF A.D.LEDERH.	77	742	19	27	.	.	.	1 047	201
97633 SULZFELD	109	1 016	75	78	162	156	12	1 377	252
97633 TRAPPSTADT,M.	80	568	20	75	.	.	.	920	215
97618 UNSLEBEN	88	537	40	32	.	.	.	693	144
97647 WILLMARS	27	320	9	.	.	.	.	411	87
97618 WOLLBACH	100	779	34	24	.	.	.	975	167
97618 WUELFERSHAUSEN/SAALE	101	868	40	42	.	.	.	1 151	211
ZUSAMMEN	5 050	46 813	3 918	2 131	6 313	6 215	432	60 739	10 238
HAS - HASSBERGE (09674)									
97491 AIDHAUSEN	132	1 129	74	48	.	.	.	1 701	258
96151 BREITBRUNN	91	636	18	28	.	.	.	880	129
97494 BUNDORF	62	582	28	29	203	203	.	876	138
97496 BURGPREPPACH,M.	108	898	79	36	228	225	20	1 290	205
97500 EBELSBACH	250	2 109	75	79	261	256	12	2 711	387
96106 EBERN,ST.	527	4 250	329	170	594	579	39	5 580	759
97483 ELTMANN,ST.	360	3 098	208	163	325	298	17	3 963	660
96126 ERMERSHAUSEN	47	336	12	11	.	.	.	467	65
97503 GAEDHEIM	78	788	14	20	.	.	.	969	163
97437 HASSFURT,ST.	632	7 541	1 029	354	437	425	84	9 048	1 154
97461 HOFHEIM I.UFR.,ST.	316	3 005	285	191	482	479	32	4 026	561
96166 KIRCHLAUTER	117	836	22	31	160	160	20	1 164	156

## (Fortsetzung): Bestand an Kraftfahrzeugen und Kraftfahrzeuganhängern am 1. Januar 2009 nach Zulassungsbezirken und Gemeinden mit vorangestellter Postleitzahl

Zulassungsbezirk mit Unterscheidungskennzeichen Plz Gemeinde	Kraft- räder	Personenkraftwagen		Last- kraft- wagen	Zugmaschinen		Sonstige Kfz einschl. Kraftomni- busse	Kraft- fahrzeuge insge- sam	Kraft- fahr- zeug- anhänger
		ins- gesamt	darunter gewerb- liche Halter		ins- gesamt	dar. land-/ forstwirt- schaftliche Zugma- schinen			
97478 KNETZGAU	471	3 907	321	246	489	474	39	5 152	854
97486 KOENIGSBERG I.BAY.,ST.	302	2 233	185	87	474	467	18	3 114	512
96126 MAROLDSWEISACH,M.	254	2 095	126	125	511	506	33	3 018	485
97514 OBERAURACH	254	2 412	161	131	382	358	23	3 202	538
96176 PFARRWEISACH	126	958	39	39	.	.	.	1 415	210
96181 RAUHENEBRACH	219	1 795	61	76	.	.	.	2 590	376
96184 RENTWEINSDORF,M.	113	932	29	15	.	.	.	1 223	186
97519 RIEDBACH	133	998	31	48	.	.	.	1 467	211
97522 SAND A.MAIN	145	1 806	79	104	94	86	14	2 163	352
96188 STETTfeld	75	682	28	49	.	.	.	921	144
97531 THERES	216	1 644	71	70	.	.	.	2 081	339
96190 UNTERMERZBACH	133	1 045	83	59	.	.	.	1 474	188
97539 WONFURT	128	1 124	56	57	126	104	40	1 475	240
97475 ZEIL A.MAIN,ST.	275	2 968	232	153	200	194	36	3 632	555
ZUSAMMEN	5 564	49 807	3 675	2 419	7 323	7 147	489	65 602	9 825
KT - KITZINGEN (09675)									
97355 ABT SWIND,M.	52	492	35	25	106	106	21	696	77
97320 ALBERTSHOFEN	191	1 287	65	106	.	.	.	1 780	198
97318 BIEBELRIED	83	718	28	41	.	.	.	1 052	203
97320 BUCHBRUNN	58	609	17	12	.	.	.	748	92
97355 CASTELL	49	539	66	16	.	.	.	779	105
97337 DETTELACH,ST.	449	4 134	336	223	564	536	32	5 402	684
96160 GEISELWIND,M.	217	1 418	113	94	436	422	18	2 183	321
97320 GROSSLANGHEIM,M.	120	882	22	23	128	126	17	1 170	193
97346 IPHOFEN,ST.	335	2 881	476	136	615	602	22	3 989	590
97318 KITZINGEN,ST.	915	10 776	1 440	788	365	313	160	13 004	1 418
97355 KLEINLANGHEIM,M.	178	1 029	50	53	.	.	.	1 447	212
97350 MAINBERNHEIM,ST.	169	1 333	55	53	.	.	.	1 622	243
97320 MAINSTOCKHEIM	128	1 081	45	65	.	.	.	1 361	210
97348 MARKT EINERSHEIM,M.	95	792	105	77	.	.	.	1 047	154
97340 MARKTBREIT,ST.	248	2 077	200	138	230	179	14	2 707	446
97342 MARKTSTEFF,ST.	120	1 070	73	107	.	.	.	1 425	242
97340 MARTINSHEIM	75	644	23	33	.	.	.	975	121
97334 NORDHEIM A.MAIN	58	632	44	19	.	.	.	1 012	79
97342 OBERNBREIT,M.	107	1 037	23	28	.	.	.	1 249	159
97357 PRICHSENSTADT,ST.	188	1 910	68	84	377	376	16	2 575	421
97348 ROEDELSEE	134	986	50	34	.	.	.	1 300	171
97355 RUEDENHAUSEN,M.	47	491	14	20	.	.	.	616	90
97359 SCHWARZACH A.MAIN,M.	231	2 058	157	102	173	171	20	2 584	358
97340 SEGnitz	47	445	17	17	.	.	.	588	97
97342 SEINSHEIM,M.	96	670	14	15	.	.	.	988	114
97334 SOMMERACH	98	833	63	34	207	200	15	1 187	139
97320 SULZFELD A.MAIN	97	810	39	34	.	.	.	1 050	130
97332 VOLKACH,ST.	526	5 002	306	199	739	727	42	6 508	844
97355 WIESENBRONN	86	628	41	31	.	.	.	903	119
97353 WIESENTHEID,M.	224	2 785	268	234	289	209	52	3 584	872
97348 WILLANZHEIM,M.	82	910	18	28	.	.	.	1 308	164
ZUSAMMEN	5 503	50 959	4 271	2 869	6 986	6 661	522	66 839	9 266
MIL - MILTENBERG (09676)									
97901 ALTENBUCH	103	735	34	30	.	.	.	1 046	150
63916 AMORBACH,ST.	176	2 161	171	116	182	180	17	2 652	362
63927 BUERGSTADT,M.	245	2 530	347	203	105	103	32	3 115	441
97903 COLLENBERG	159	1 242	70	54	113	113	14	1 582	268
97904 DORFFPROZELTEN	144	1 025	41	54	.	.	.	1 282	180
63928 EICHENBUEHL	215	1 579	102	82	182	180	14	2 072	342
63820 ELSENFELD,M.	383	4 537	308	201	194	184	25	5 340	615
63906 ERLENBACH A.MAIN,ST.	413	5 027	301	185	112	111	22	5 759	590
63863 ESCHAU,M.	262	2 416	176	171	326	325	12	3 187	405
97906 FAULBACH	233	1 584	141	56	177	176	15	2 065	281
63920 GROSSHEUBACH,M.	286	2 804	206	189	144	124	57	3 480	538
63868 GROSSWALLSTADT	212	2 447	325	113	81	72	14	2 867	386
63840 HAUSEN	123	1 121	24	37	83	83	15	1 379	178
63931 KIRCHZELL,M.	130	1 429	89	59	175	173	11	1 804	269
63924 KLEINHEUBACH,M.	151	2 092	375	201	55	49	20	2 519	314
63839 KLEINWALLSTADT,M.	276	3 017	224	169	127	120	14	3 603	521
63911 KLINGENBERG A.MAIN,ST.	301	3 456	419	220	168	151	30	4 175	635
63925 LAUDENBACH	84	878	97	62	.	.	.	1 061	143
63849 LEIDERSBACH	229	2 854	158	142	246	246	21	3 492	451
63897 MILTENBERG,ST.	358	5 024	653	365	247	243	47	6 041	783
63853 MOEMLINGEN	302	2 826	174	108	.	.	.	3 339	474
63933 MOENCHBERG,M.	202	1 536	73	59	165	165	18	1 980	236
63930 NEUNKIRCHEN	150	944	53	36	.	.	.	1 330	168
63843 NIEDERNBERG	251	2 813	307	189	.	.	.	3 385	465
63785 OBERNBURG A.MAIN,ST.	415	5 472	748	208	139	136	54	6 288	613
63934 ROELLBACH	86	959	48	49	.	.	.	1 207	126
63924 RUEDENAU	50	435	11	19	.	.	.	553	89
63936 SCHNEEBERG,M.	88	998	48	68	.	.	.	1 240	148
97909 STADTPROZELTEN,ST.	90	869	21	30	.	.	.	1 065	124
63834 SULZBACH A.MAIN,M.	378	3 954	185	198	182	180	15	4 727	589
63937 WEILBACH,M.	144	1 321	64	72	101	98	18	1 656	290
63939 WOERTH A.MAIN,ST.	173	2 301	154	101	.	.	.	2 641	320
ZUSAMMEN	6 812	72 386	6 147	3 846	4 334	4 214	554	87 932	11 494

BY

(Fortsetzung): Bestand an Kraftfahrzeugen und Kraftfahrzeuganhängern am 1. Januar 2009 nach Zulassungsbezirken und Gemeinden mit vorangestellter Postleitzahl

Zulassungsbezirk mit Unterscheidungskennzeichen Plz Gemeinde	Kraft- räder	Personenkraftwagen		Last- kraft- wagen	Zugmaschinen		Sonstige Kfz einschl. Kraftomni- busse	Kraft- fahrzeuge insge- samt	Kraft- fahr- zeug- anhänger
		ins- gesamt	darunter gewerb- liche Halter		ins- gesamt	dar. land-/ forstwirt- schaftliche Zugma- schinen			
	1	2	3	4	5	6	7	8	9
MSP - MAIN-SPESSART (09677)									
97450 ARNSTEIN,ST.	661	4 959	323	285	945	873	54	6 904	1 139
97773 AURA I.SINNGRUND	61	595	34	25	.	.	.	785	138
97834 BIRKENFELD	146	1 301	65	63	.	.	.	1 728	272
97836 BISCHBRUNN	105	1 124	29	43	.	.	.	1 521	161
97775 BURGSIINN,M.	176	1 310	51	53	.	.	.	1 687	286
97837 ERLNBACH B.MARKTHEID	167	1 516	91	47	.	.	.	1 878	260
97839 ESSELBACH	131	1 295	74	49	.	.	.	1 673	226
97776 EUSSENHEIM	267	1 959	43	64	.	.	.	2 649	413
97778 FELLEN	41	515	22	21	.	.	.	695	128
97833 FRAMMERSBACH,M.	238	2 733	375	351	153	152	15	3 490	597
97737 GEMUENDEN A.MAIN,ST.	659	5 925	466	277	454	431	71	7 386	1 264
97780 GOESSENHEIM	92	777	56	20	.	.	.	1 001	155
97782 GRAEFENDORF	114	856	31	21	.	.	.	1 205	213
97840 HAFENLOHR	124	1 117	62	78	82	81	32	1 433	240
97907 HASLOCH	109	786	52	26	.	.	.	987	121
97267 HIMMELSTADT	126	984	107	49	.	.	.	1 251	242
97842 KARBACH,M.	103	880	29	35	.	.	.	1 169	228
97753 KARLSTADT,ST.	757	8 415	838	626	831	815	71	10 700	1 358
97783 KARSBACH	155	1 118	30	33	.	.	.	1 535	233
97892 KREUZWERTHEIM,M.	225	2 398	268	125	138	138	18	2 904	334
97816 LOHR A.MAIN,ST.	997	8 623	969	424	461	444	62	10 567	1 211
97828 MARKTHEIDENFELD,ST.	559	6 655	1 081	511	362	355	42	8 129	858
97785 MITTELSINN	41	501	28	42	.	.	.	684	147
97788 NEUENDORF	75	529	8	.	41	41	.	654	103
97843 NEUHUETTEN	88	703	37	34	.	.	.	926	145
97845 NEUSTADT A.MAIN	86	717	36	22	.	.	.	874	148
97791 OBERSINN,M.	77	549	15	30	.	.	.	737	121
97846 PARTENSTEIN	181	1 517	106	78	.	.	.	1 900	262
97848 RECHTENBACH	63	566	8	.	.	.	.	698	101
97282 RETZSTADT	121	967	23	36	.	.	.	1 309	162
97794 RIENECK,ST.	124	1 183	66	95	.	.	.	1 521	294
97849 RODEN	61	653	27	33	140	140	12	899	161
97851 ROTHENFELS,ST.	87	589	11	16	.	.	.	773	115
97852 SCHOLLBRUNN	55	567	19	38	.	.	.	768	113
97854 STEINFELD	172	1 288	82	53	305	303	31	1 849	326
97289 THUENGEN,M.	116	834	48	36	73	73	18	1 077	161
97855 TRIEFENSTEIN,M.	288	2 532	126	103	219	214	17	3 159	441
97857 URSPRINGEN	89	829	27	37	119	119	12	1 086	156
97859 WIESTHAL	89	823	80	33	.	.	.	1 055	163
97225 ZELLINGEN,M.	334	3 449	166	159	319	313	39	4 300	606
ZUSAMMEN	8 160	74 637	6 009	4 092	8 035	7 844	622	95 546	13 802
SW - SCHWEINFURT (09678)									
97493 BERGRHEINFELD	356	2 688	77	86	156	146	29	3 315	528
97497 DINGOLSHAUSEN	98	718	12	32	.	.	.	999	200
97456 DITTELBRUNN	431	4 164	75	93	212	207	15	4 915	556
97499 DONNERSDORF	108	1 167	45	58	.	.	.	1 605	397
97502 EUERBACH	210	1 886	49	48	142	138	11	2 297	320
97447 FRANKENWINHEIM	63	559	15	27	.	.	.	783	122
97505 GELDERSHEIM	157	1 383	34	37	.	.	.	1 709	170
97447 GEROLZHOFEN,ST.	404	3 732	286	266	204	152	54	4 660	733
97469 GOCHSHEIM	328	3 482	228	362	272	115	48	4 492	908
97506 GRAFENRHEINFELD	272	1 904	139	64	56	55	23	2 319	290
97508 GRETTSTADT	302	2 420	30	82	229	228	18	3 051	448
97509 KOLITZHEIM	389	3 544	97	154	661	652	23	4 771	698
97511 LUELSFELD	48	498	33	22	83	83	13	664	120
97513 MICHELAU I.STEIGERWALD	97	711	.	29	.	.	.	1 005	165
97464 NIEDERWERRN	425	4 183	46	108	.	.	.	4 818	456
97516 OBERSCHWARZACH,M.	88	864	31	25	.	.	.	1 236	210
97490 POPPENHAUSEN	301	2 424	82	104	300	299	20	3 149	476
97520 ROETHLEIN	352	2 696	100	128	139	127	17	3 332	527
97453 SCHONUNGEN	550	4 635	68	127	387	386	28	5 727	802
97523 SCHWANFELD	131	1 119	25	45	81	80	27	1 403	168
97525 SCHWEBHEIM	259	2 378	154	107	75	74	24	2 843	335
97526 SENNFELD	296	2 179	222	192	91	90	44	2 802	420
97488 STADTLAURINGEN,M.	319	2 403	99	164	517	411	25	3 428	726
97529 SULZHEIM	91	1 183	17	34	.	.	.	1 506	239
97532 UECHTELHAUSEN	330	2 458	24	65	337	319	12	3 202	422
97534 WAIGOLSHAUSEN	215	1 657	18	50	.	.	.	2 105	280
97535 WASSERLOSEN	226	2 141	45	91	437	428	12	2 907	390
97440 WERNECK	740	5 948	219	250	683	601	57	7 678	1 273
97537 WIPFELD	95	639	22	41	.	.	.	865	120
ZUSAMMEN	7 681	65 763	2 292	2 891	6 702	6 156	549	83 586	12 499
WÜ - WUERZBURG (09679)									
97237 ALTERTHEIM	173	1 172	43	55	.	.	.	1 708	198
97239 AUB,ST.	142	881	67	74	.	.	.	1 274	175
97241 BERGTHEIM	254	2 081	73	90	225	215	12	2 662	293
97243 BIEBEREHREN	92	565	6	.	150	150	.	817	119
97244 BUETTTHARD,M.	80	809	25	31	.	.	.	1 173	175
97246 EIBELSTADT,ST.	169	1 663	133	88	.	.	.	2 027	228
97247 EISENHEIM,M.	87	757	11	34	.	.	.	1 050	127
97249 EISINGEN	186	1 903	157	87	43	41	26	2 245	206
97250 ERLABRUNN	121	969	30	24	.	.	.	1 157	146
97230 ESTENFELD	366	2 827	217	123	149	145	13	3 478	336
97252 FRICKENHAUSEN A.M.,M.	89	749	32	54	.	.	.	965	118

## (Fortsetzung): Bestand an Kraftfahrzeugen und Kraftfahrzeuganhängern am 1. Januar 2009 nach Zulassungsbezirken und Gemeinden mit vorangestellter Postleitzahl

Zulassungsbezirk mit Unterscheidungskennzeichen Plz Gemeinde	Kraft- räder	Personenkraftwagen		Last- kraft- wagen	Zugmaschinen		Sonstige Kfz einschl. Kraftomni- busse	Kraft- fahrzeuge insge- samt	Kraft- fahr- zeug- an- hänger
		ins- gesamt	darunter gewerb- liche Halter		ins- gesamt	dar. land-/ forstwirt- schaftliche Zugma- schinen			
97253 GAUKOENIGSHOFEN	208	1 495	62	67	.	.	.	2 092	273
97255 GELCHSHEIM,M.	69	513	31	26	147	147	26	781	145
97218 GERBRUNN	298	2 913	151	125	34	32	15	3 385	256
97256 GEROLDSHAUSEN	99	741	34	30	.	.	.	958	112
97232 GIEBELSTADT,M.	365	2 938	256	135	355	352	12	3 805	448
97259 GREUSSENHEIM	103	982	113	71	.	.	.	1 313	151
97261 GUENTERSLEBEN	324	2 443	89	115	.	.	.	3 010	355
97262 HAUSEN B.WUERZBURG	181	1 418	57	57	.	.	.	1 859	265
97264 HELMSTADT,M.	191	1 549	11	50	271	253	32	2 093	219
97265 HETTSTADT	285	2 200	78	68	92	85	11	2 656	259
97204 HOECHBERG	587	5 356	451	120	.	.	.	6 138	412
97292 HOLZKIRCHEN	46	588	27	.	.	.	.	741	87
97268 KIRCHHEIM	159	1 335	85	57	.	.	.	1 659	203
97270 KIST	182	1 437	75	54	32	31	16	1 721	192
97271 KLEINRINDERFELD	152	1 237	77	67	129	98	11	1 596	284
97273 KUERNACH	239	2 485	141	159	.	.	.	2 987	360
97274 LEINACH	194	1 890	52	76	.	.	.	2 383	342
97276 MARGETSHOECHHEIM	185	1 772	77	51	.	.	.	2 072	290
97277 NEUBRUNN,M.	138	1 268	62	58	.	.	.	1 642	239
97241 OBERPLEICHFELD	81	650	20	37	.	.	.	858	114
97199 OCHSENFURT,ST.	629	6 351	451	244	477	441	29	7 730	838
97279 PROSELISHEIM	77	698	12	15	.	.	.	920	118
97236 RANDERSACKER,M.	253	1 918	77	30	.	.	.	2 369	229
97234 REICHENBERG,M.	292	2 424	131	103	310	306	17	3 146	382
97280 REMLINGEN,M.	103	890	35	43	.	.	.	1 229	148
97283 RIEDENHEIM	80	471	6	19	.	.	.	771	78
97222 RIMPAR,M.	489	4 348	274	168	163	163	17	5 185	551
97285 ROETTINGEN,ST.	128	1 056	155	52	231	231	14	1 481	189
97228 ROTTENDORF	336	3 631	925	280	151	109	19	4 417	470
97286 SOMMERHAUSEN,M.	81	986	57	29	.	.	.	1 237	135
97255 SONDERHOFEN	71	501	24	37	.	.	.	786	120
97285 TAUBERRETTERSHEIM	81	454	8	12	.	.	.	691	65
97288 THEILHEIM	172	1 325	54	65	.	.	.	1 671	151
97291 THUENGENSHEIM	187	1 443	66	67	.	.	.	1 872	238
97292 UETTINGEN	130	1 049	72	65	.	.	.	1 370	176
97294 UNTERPLEICHFELD	207	1 709	80	86	247	235	14	2 263	294
97209 VEITSHOECHHEIM	503	5 254	382	204	90	87	35	6 086	448
97295 WALDBRUNN	171	1 571	122	56	46	46	13	1 857	191
97297 WALDBUETTELBRUNN	360	2 950	246	201	153	115	13	3 677	372
97286 WINTERHAUSEN,M.	98	777	18	35	.	.	.	981	107
97299 ZELL A.MAIN,M.	230	2 169	130	79	.	.	.	2 502	227
ZUSAMMEN	10 523	91 561	6 168	3 993	7 925	7 644	544	114 546	12 654
A - AUGSBURG,STADT (09761)									
86150 AUGSBURG	9 159	113 640	15 159	5 934	1 058	828	1 021	130 812	9 672
ZUSAMMEN	9 159	113 640	15 159	5 934	1 058	828	1 021	130 812	9 672
KF - KAUFBEUREN,STADT (09762)									
87600 KAUFBEUREN	1 909	20 355	1 832	834	331	293	128	23 557	2 641
ZUSAMMEN	1 909	20 355	1 832	834	331	293	128	23 557	2 641
KE - KEMPTEN(ALLGAEU),STADT (09763)									
87435 KEMPTEN(ALLGAEU)	3 136	32 542	4 614	1 580	761	716	293	38 312	3 507
ZUSAMMEN	3 136	32 542	4 614	1 580	761	716	293	38 312	3 507
MM - MEMMINGEN,STADT (09764)									
87700 MEMMINGEN	1 786	21 853	3 623	1 261	666	587	182	25 748	3 042
ZUSAMMEN	1 786	21 853	3 623	1 261	666	587	182	25 748	3 042
AIC - AICHACH-FRIEDBERG (09771)									
86559 ADELZHAUSEN	130	935	63	54	189	171	15	1 323	222
86444 AFFING	374	3 033	251	207	456	448	16	4 086	667
86551 AICHACH,ST.	1 123	11 131	1 128	672	873	812	97	13 896	2 038
86447 AINDLING,M.	307	2 519	193	140	377	365	16	3 359	568
86672 BAAR	123	711	86	55	.	.	.	1 012	155
86453 DASING	425	3 097	261	286	475	465	31	4 314	748
86495 EURASBURG	132	995	73	72	.	.	.	1 342	221
86316 FRIEDBERG,ST.	1 858	16 358	1 332	1 155	806	728	122	20 299	2 548
86568 HOLLENBACH	180	1 448	111	57	329	320	19	2 033	358
86570 INCHENHOFEN,M.	175	1 422	108	94	346	341	13	2 050	395
86438 KISSING	676	5 897	451	249	214	200	26	7 062	876
86556 KUEHBACH,M.	310	2 338	196	142	.	.	.	3 130	604
86504 MERCHING	222	1 582	80	104	.	.	.	2 109	334
86415 MERING,M.	757	6 377	375	188	252	252	21	7 595	895
86573 OBERGRIESBACH	190	1 176	89	75	110	109	12	1 563	283
86574 PETERSDORF	113	960	34	26	.	.	.	1 295	222
86554 POETTMES,M.	406	3 484	323	211	765	753	66	4 932	819
86508 REHLING	259	1 417	82	91	203	202	11	1 981	345
86510 RIED	243	1 843	104	97	.	.	.	2 489	409
86576 SCHILTBERG	142	1 128	55	86	.	.	.	1 644	277
86511 SCHMIECHEN	112	675	27	29	.	.	.	950	144
86577 SIELENBACH	142	908	42	42	210	210	17	1 319	199

BY

(Fortsetzung): Bestand an Kraftfahrzeugen und Kraftfahrzeuganhängern am 1. Januar 2009 nach Zulassungsbezirken und Gemeinden mit vorangestellter Postleitzahl

Zulassungsbezirk mit Unterscheidungskennzeichen Plz Gemeinde	Kraft- räder	Personenkraftwagen		Last- kraft- wagen	Zugmaschinen		Sonstige Kfz einschl. Kraftomni- busse	Kraft- fahrzeuge insge- samt	Kraft- fahr- zeug- anhänger
		ins- gesamt	darunter gewerb- liche Halter		ins- gesamt	dar. land-/ forstwirt- schaftliche Zugma- schinen			
82297 STEINDORF	72	514	16	37	.	.	.	735	121
86447 TODTENWEIS	106	846	66	37	.	.	.	1 150	208
ZUSAMMEN	8 577	70 794	5 546	4 206	7 535	7 269	556	91 668	13 656
A - AUGSBURG (09772)									
86477 AEDELSRIED	147	1 376	97	70	144	109	20	1 757	339
86695 ALLMANNSHOFEN	43	409	12	16	.	.	.	544	89
86450 ALTENMUENSTER	301	2 312	89	119	426	425	14	3 172	559
86482 AYSTETTEN	142	1 706	46	32	.	.	.	1 922	206
86485 BIBERBACH,M.	298	2 033	70	72	.	.	.	2 730	476
86399 BOBINGEN,ST.	861	8 733	749	366	359	347	95	10 414	1 270
86486 BONSTETTEN	55	688	20	26	.	.	.	828	104
86420 DIEDORF	647	5 731	430	196	261	256	39	6 874	902
86424 DINKELSCHERBEN,M.	442	3 619	266	169	767	765	33	5 030	785
86678 EHINGEN	98	581	10	12	.	.	.	801	114
86679 ELLGAU	106	576	23	37	.	.	.	858	149
86494 EMERSACKER	96	804	34	34	.	.	.	1 022	211
86850 FISCHACH,M.	343	2 903	444	117	426	374	48	3 837	611
86456 GABLINGEN	408	2 629	122	141	271	243	18	3 467	642
86154 GERSTHOFEN,ST.	1 153	11 324	1 530	1 887	378	271	137	14 879	1 791
86459 GESSERTSHAUSEN	322	2 472	124	107	313	312	13	3 227	538
86836 GRABEN,LECHFELD	226	1 919	61	58	.	.	.	2 299	367
86845 GROSSAITINGEN	402	2 787	118	116	195	191	11	3 511	570
86465 HERETSRIED	77	612	10	23	.	.	.	845	130
86856 HILTENFINGEN	108	843	26	28	.	.	.	1 153	195
86497 HORGAU	198	1 389	90	69	197	196	25	1 878	282
86507 KLEINAITINGEN	106	689	45	23	.	.	.	903	132
86836 KLOSTERLECHFELD	189	1 538	30	46	.	.	.	1 789	257
86343 KOENIGSBRUNN,ST.	1 527	15 200	1 144	539	349	267	58	17 673	1 910
86707 KUEHLENTHAL	68	479	14	23	.	.	.	634	115
86500 KUTZENHAUSEN	201	1 450	44	238	301	294	12	2 202	349
86863 LANGENNEUFNACH	124	1 055	117	48	.	.	.	1 401	241
86853 LANGERRINGEN	358	2 090	78	109	478	476	14	3 049	503
86462 LANGWEID A.LECH	443	3 756	160	191	235	197	27	4 652	677
86405 MEITINGEN	699	5 772	353	213	341	335	27	7 052	1 221
86866 MICKHAUSEN	112	824	24	33	.	.	.	1 212	218
86868 MITTELNEUFNACH	111	581	29	27	.	.	.	913	160
86356 NEUSAESS	1 166	12 003	856	494	221	218	49	13 933	1 511
86695 NORDENDORF	144	1 220	43	38	.	.	.	1 518	333
86507 OBEROTTMARSHAUSEN	122	949	41	36	.	.	.	1 211	188
86872 SCHERSTETTEN	82	634	25	23	.	.	.	911	135
86830 SCHWABMUENCHEN,ST.	872	7 230	581	342	541	532	78	9 063	1 378
86391 STADTBERGEN	747	7 480	545	224	100	99	24	8 575	736
86672 THIERHAUPTEN,M.	330	2 269	179	167	355	323	53	3 174	571
86836 UNTERMEITINGEN	430	3 807	223	131	109	96	18	4 495	707
86514 USTERSBACH	68	621	42	43	.	.	.	850	159
86877 WALKERTSHOFEN	87	652	29	24	.	.	.	895	171
86517 WEHRINGEN	216	1 658	99	42	156	154	16	2 088	323
86465 WELDEN,M.	302	2 146	141	100	196	193	17	2 761	493
86707 WESTENDORF	130	898	77	66	.	.	.	1 193	193
86441 ZUSMARSHAUSEN,M.	423	3 712	440	483	1 090	571	58	5 766	1 712
ZUSAMMEN	15 530	134 159	9 730	7 398	10 868	9 879	1 006	168 961	24 723
DLG - DILLINGEN A.D.DONAU (09773)									
89344 AISLINGEN,M.	130	869	19	33	.	.	.	1 253	237
89429 BACHHAGEL	147	1 396	52	48	.	.	.	1 755	289
89431 BAECHINGEN A.D.BRENTZ	114	732	20	22	.	.	.	964	200
86637 BINSWANGEN	116	782	20	47	.	.	.	1 105	176
86657 BISSINGEN,M.	272	2 090	98	62	567	564	12	3 003	486
89434 BLINDHEIM	149	1 028	34	56	.	.	.	1 509	289
86647 BUTTENWIESEN	476	3 476	212	209	733	700	24	4 918	925
89407 DILLINGEN A.D.DONAU,ST.	922	9 908	913	457	798	754	103	12 188	1 949
89435 FINNINGEN	113	1 016	57	64	.	.	.	1 505	281
89353 GLOETT	89	648	30	26	.	.	.	898	148
89423 GUNDELFINGEN A.D.DONAU,ST.	440	4 249	392	230	432	387	32	5 383	944
89437 HAUNSHEIM	88	925	14	27	.	.	.	1 170	218
89420 HOECHSTAEDT A.D.DONAU,ST.	375	3 475	252	232	362	355	30	4 474	781
89438 HOLZHEIM	249	2 278	100	166	459	449	27	3 179	626
86502 LAUGNA	150	917	31	55	.	.	.	1 364	265
89415 LAUJINGEN(DONAU),ST.	515	5 657	538	294	299	287	40	6 805	998
89440 LUTZINGEN	68	566	13	18	.	.	.	834	128
89441 MEDLINGEN	58	574	22	23	.	.	.	754	128
89426 MOEDINGEN	82	853	47	28	.	.	.	1 152	221
89443 SCHWENNINGEN	99	870	20	34	.	.	.	1 270	239
89428 SYRGENSTEIN	223	2 110	55	69	.	.	.	2 560	458
86637 VILLENBACH	68	722	17	25	.	.	.	1 005	220
86637 WERTINGEN,ST.	582	5 242	614	361	659	561	46	6 890	1 245
89426 WITTSLINGEN,M.	163	1 392	51	57	.	.	.	1 758	354
89446 ZIERTHEIM	114	643	16	26	.	.	.	957	185
89447 ZOESCHINGEN	49	472	29	24	70	70	.	615	122
86637 ZUSAMALTHEIM	100	720	22	43	.	.	.	1 035	185
ZUSAMMEN	5 951	53 610	3 688	2 736	7 597	7 312	409	70 303	12 297
GZ - GUENZBURG (09774)									
86479 AICHEN	93	681	22	18	.	.	.	1 038	154
86480 ALETSHAUSEN	67	694	30	35	.	.	.	1 031	195
86483 BALZHAUSEN	89	719	74	62	171	159	13	1 054	215



## (Fortsetzung): Bestand an Kraftfahrzeugen und Kraftfahrzeuganhängern am 1. Januar 2009 nach Zulassungsbezirken und Gemeinden mit vorangestellter Postleitzahl

Zulassungsbezirk mit Unterscheidungskennzeichen Plz Gemeinde	Kraft- räder	Personenkraftwagen		Last- kraft- wagen	Zugmaschinen		Sonstige Kfz einschl. Kraftomni- busse	Kraft- fahrzeuge insge- samt	Kraft- fahr- zeug- anhänger
		ins- gesamt	darunter gewerb- liche Halter		ins- gesamt	dar. land-/ forstwirt- schaftliche Zugma- schinen			
89346 BIBERTAL,SCHWAB.	377	2 792	167	134	341	336	20	3 664	689
86488 BREITENTHAL	131	777	42	41	.	.	.	1 115	247
89347 BUBESHEIM	73	836	63	49	.	.	.	1 031	187
89331 BURG AU,ST.	627	5 319	594	291	312	304	47	6 596	957
89349 BURTENBACH,M.	240	1 911	174	117	389	388	12	2 669	508
86489 DEISENHAUSEN	127	923	67	35	.	.	.	1 260	202
89350 DUERRLAURINGEN	123	898	41	27	.	.	.	1 201	197
86491 EBERSHAUSEN	54	390	17	17	.	.	.	576	101
89352 ELLZEE	78	688	24	17	.	.	.	967	129
89312 GUENZBURG,ST.	832	10 488	1 298	781	455	413	142	12 698	1 723
89355 GUNDREMMINGEN	95	920	130	61	135	130	13	1 224	203
89356 HALDENWANG	155	1 143	36	50	.	.	.	1 545	250
89335 ICHENHAUSEN,ST.	472	4 492	334	242	378	368	45	5 629	855
89343 JETTINGEN-SCHPEPPACH,M.	477	4 104	705	173	419	413	37	5 210	770
89358 KAMMELTAL	323	2 014	78	92	398	396	14	2 841	520
89359 KOETZ	187	1 932	163	74	.	.	.	2 409	386
86381 KRUMBACH(SCHWABEN),ST.	779	6 965	776	369	483	427	68	8 664	1 336
89361 LANDENSBERG	43	402	15	13	.	.	.	545	100
89340 LEIPHEIM,ST.	336	3 325	327	185	217	206	52	4 115	586
86505 MUENSTERHAUSEN,M.	133	1 248	65	94	.	.	.	1 774	337
86476 NEUBURG A.D.KAMMEL,M.	233	1 824	114	130	395	394	14	2 596	473
89362 OFFINGEN,M.	274	2 248	155	113	124	115	11	2 770	467
89364 RETTENBACH	136	954	45	40	112	109	11	1 253	201
89365 ROEFINGEN	94	674	54	45	.	.	.	902	156
86470 THANNHAUSEN,ST.	325	3 160	344	169	222	160	67	3 943	656
86513 URSBERG	171	1 402	145	61	253	253	12	1 899	298
89367 WALDSTETTEN,M.	77	683	36	36	.	.	.	933	161
86480 WALTENHAUSEN	67	424	16	11	.	.	.	683	106
86519 WIESENACH	139	597	24	25	.	.	.	944	146
89368 WINTERBACH	50	459	23	23	.	.	.	663	116
86473 ZIEMETSHAUSEN,M.	200	1 763	197	170	401	359	55	2 589	504
ZUSAMMEN	7 677	67 849	6 395	3 800	7 989	7 644	716	88 031	14 131
NU - NEU-ULM (09775)									
89281 ALTENSTADT,M.	335	2 811	205	120	268	246	16	3 550	740
89287 BELLENBERG	310	2 683	221	144	.	.	.	3 219	565
89290 BUCH,M.	301	2 385	185	124	525	513	23	3 358	636
89275 ELCHINGEN	500	5 374	375	278	175	158	22	6 349	696
89291 HOLZHEIM	152	1 054	33	30	.	.	.	1 299	189
89257 ILLERTISSEN,ST.	917	9 211	1 012	497	404	376	67	11 096	1 699
89293 KELLMUENZ A.D.ILLER,M.	117	780	57	86	.	.	.	1 041	183
89278 NERSINGEN	601	5 208	245	178	212	207	21	6 220	956
89231 NEU-ULM,ST.	2 345	26 411	3 082	1 585	990	721	200	31 531	3 463
89294 OBERROTH	56	506	6	15	.	.	.	710	99
89296 OSTERBERG	57	514	24	12	.	.	.	691	160
89284 PFAFFENHOFEN A.D.RO.M.	525	4 272	270	136	478	477	21	5 432	821
89297 ROGGENBURG	251	1 612	57	46	.	.	.	2 269	349
89250 SENDEN,ST.	1 093	11 753	874	513	281	261	46	13 686	1 292
89299 UNTERROTH	89	560	37	24	.	.	.	853	109
89269 VOEHRINGEN,ST.	792	7 052	485	223	231	229	51	8 349	1 283
89264 WEISSENHORN,ST.	886	7 624	858	508	620	562	66	9 704	1 634
ZUSAMMEN	9 327	89 810	8 026	4 519	5 130	4 691	571	109 357	14 874
LI - LINDAU (BODENSEE) (09776)									
88131 BODOLZ	219	1 622	136	43	.	.	.	1 970	176
88167 GESTRATZ	130	747	89	28	.	.	.	1 117	167
88167 GRUENENBACH	126	815	97	31	.	.	.	1 183	180
88178 HEIMENKIRCH,M.	327	2 048	236	107	276	275	11	2 769	395
88145 HERGATZ	217	1 397	121	58	.	.	.	1 881	256
88138 HERGENSWEILER	221	1 117	137	45	.	.	.	1 549	241
88131 LINDAU(BODENSEE),ST.	1 513	12 976	2 374	705	561	531	107	15 862	1 599
88161 LINDENBERG I.ALLG.ST.	762	5 667	629	202	153	149	51	6 835	656
88167 MAIERHOEFEN	108	707	88	40	.	.	.	1 033	188
88149 NONNENHORN	136	1 008	105	25	.	.	.	1 248	163
88179 OBERREUTE	110	930	86	27	.	.	.	1 221	166
88145 OPFENBACH	235	1 246	144	104	.	.	.	1 813	299
88167 ROETHENBACH(ALLGAEU)	169	1 041	157	58	.	.	.	1 487	209
88175 SCHEIDEGG,M.	410	2 275	274	81	310	309	21	3 097	401
88138 SIGMARSZELL	316	1 792	211	89	207	202	11	2 415	364
88167 STIEFENHOFEN	139	1 055	111	52	.	.	.	1 543	254
88142 WASSERBURG(BODENSEE)	286	2 014	271	78	.	.	.	2 567	300
88171 WEILER-SIMMERBERG,M.	516	3 312	501	176	372	361	17	4 393	616
88138 WEISSENSBERG	264	1 589	202	50	.	.	.	1 997	249
ZUSAMMEN	6 204	43 358	5 969	1 999	4 143	4 081	276	55 980	6 879
OAL - OSTALLGAEU (09777)									
87648 AITRANG	156	1 186	72	71	.	.	.	1 733	266
87650 BAISWEIL	86	724	17	24	.	.	.	1 096	168
87651 BIDINGEN	110	927	28	39	.	.	.	1 426	232
87640 BIESSENHOFEN	270	2 351	144	153	283	229	11	3 068	654
86807 BUCHLOE,ST.	659	5 891	567	340	424	350	36	7 350	1 177
87653 EGGENTHAL	100	716	28	28	.	.	.	1 131	180
87637 EISENBERG	109	663	17	27	.	.	.	987	115
87654 FRIESENRIED	130	872	28	39	.	.	.	1 248	209
87629 FUESSEN,ST.	682	7 133	812	242	302	289	45	8 404	905
87656 GERMARINGEN	278	2 174	132	88	250	245	19	2 809	471

BY

(Fortsetzung): Bestand an Kraftfahrzeugen und Kraftfahrzeuganhängern am 1. Januar 2009 nach Zulassungsbezirken und Gemeinden mit vorangestellter Postleitzahl

Zulassungsbezirk mit Unterscheidungskennzeichen Plz Gemeinde	Kraft- räder	Personenkraftwagen		Last- kraft- wagen	Zugmaschinen		Sonstige Kfz einschl. Kraftomni- busse	Kraft- fahrzeuge insge- samt	Kraft- fahr- zeug- anhänger
		ins- gesamt	darunter gewerb- liche Halter		ins- gesamt	dar. land-/ forstwirt- schaftliche Zugma- schinen			
87657 GOERISRIED	91	684	20	41	.	.	.	1 050	152
87634 GUENZACH	114	752	23	40	.	.	.	1 139	199
87642 HALBLECH	253	2 061	171	92	.	.	.	2 961	475
87659 HOPFERAU	106	606	26	36	.	.	.	973	141
87660 IRSEE,M.	114	781	32	32	.	.	.	1 065	191
86860 JENGEN	215	1 309	63	61	335	334	13	1 933	311
87662 KALTENTAL,M.	145	958	39	47	.	.	.	1 445	212
87647 KRAFTISRIED	75	417	16	26	162	162	13	693	95
86862 LAMERDINGEN	197	1 064	41	54	331	331	14	1 660	279
86983 LECHBRUCK	169	1 402	82	68	.	.	.	1 817	371
87663 LENGENWANG	115	774	40	35	.	.	.	1 277	220
87616 MARKTOBERDORF,ST.	1 047	9 810	946	617	1 281	1 152	75	12 830	1 979
87665 MAUERSTETTEN	242	1 728	144	115	185	179	13	2 283	377
87484 NESSELWANG,M.	213	1 803	155	82	329	317	21	2 448	337
87634 OBERGUENZBURG,M.	466	3 430	145	121	521	515	27	4 565	746
86869 OBEROSTENDORF	116	816	58	33	.	.	.	1 204	169
87662 OSTERZELL	95	411	16	22	.	.	.	659	106
87666 PFORZEN	160	1 195	52	77	.	.	.	1 658	302
87459 PFRONTEN	634	4 259	431	158	402	401	34	5 487	686
87675 RETTENBACH A.AUERBERG	56	373	36	30	.	.	.	613	101
87669 RIEDEN A.FORGGENSEE	70	727	57	26	.	.	.	958	141
87668 RIEDEN(FR,KF)	102	712	22	29	.	.	.	921	188
87671 RONSBERG,M.	121	860	50	20	.	.	.	1 197	207
87672 ROSSHAUPTEN	163	1 231	81	62	.	.	.	1 772	238
87674 RUDERATSHOFEN	137	949	47	60	.	.	.	1 421	223
87494 RUECKHOLZ	52	509	18	21	.	.	.	803	133
87645 SCHWANGAU	185	1 724	147	75	207	207	16	2 207	352
87637 SEEG	245	1 557	73	88	646	637	16	2 552	360
87675 STOETTEN A.AUERBERG	114	1 055	57	41	.	.	.	1 616	258
87677 STOETTZWANG	161	1 031	37	39	.	.	.	1 429	264
87647 UNTERTHINGAU,M.	214	1 527	86	80	.	.	.	2 279	309
87496 UNTRASRIED	163	823	27	32	.	.	.	1 350	201
86875 WAAL,M.	161	1 235	52	78	266	260	11	1 751	314
87616 WALD	89	630	26	24	.	.	.	967	159
87679 WESTENDORF	166	1 074	62	60	150	149	11	1 461	278
ZUSAMMEN	9 346	72 914	5 223	3 573	13 364	12 973	499	99 696	15 451
MN - UNTERALLGAEU (09778)									
86854 AMBERG	130	843	24	38	.	.	.	1 127	218
87742 APFELTRACH	88	556	15	19	.	.	.	841	128
87727 BABENHAUSEN,M.	322	3 025	247	160	300	298	64	3 871	657
86825 BAD WOERISHOFEN,ST.	589	7 624	590	280	549	533	41	9 083	1 052
87734 BENNINGEN	151	1 168	116	151	.	.	.	1 593	273
87736 BOEHEN	63	420	9	19	.	.	.	737	116
87737 BOOS	155	1 121	29	54	.	.	.	1 507	300
87739 BREITENBRUNN	169	1 349	50	62	.	.	.	2 144	341
87740 BUXHEIM	160	1 522	40	66	.	.	.	1 828	248
87742 DIRLEWANG,M.	164	1 245	56	61	.	.	.	1 743	228
87743 EGG A.D.GUENZ	97	683	26	26	.	.	.	1 029	182
87745 EPPISHAUSEN	164	1 158	68	130	.	.	.	1 858	369
87746 ERKHEIM,M.	251	1 796	137	112	400	397	26	2 585	466
86833 ETTRINGEN	272	1 938	106	129	392	390	12	2 743	475
87748 FELLHEIM	63	562	43	39	.	.	.	722	87
87730 GROENENBACH,M.	392	3 136	392	132	371	367	20	4 051	587
87749 HAWANGEN	79	733	49	37	.	.	.	993	155
87751 HEIMERTINGEN	91	987	106	63	122	99	18	1 281	216
87752 HOLZGUENZ	112	697	24	33	.	.	.	953	160
87754 KAMMLACH	136	1 053	30	19	.	.	.	1 505	242
86498 KETTERSCHAUSEN	145	1 058	31	56	.	.	.	1 589	267
87755 KIRCHHASLACH	110	777	22	33	.	.	.	1 300	212
87757 KIRCHHEIM I.SCHW.,M.	194	1 526	94	67	416	412	11	2 214	371
87758 KRONBURG	115	1 046	35	60	.	.	.	1 436	246
87760 LACHEN	118	839	23	29	.	.	.	1 170	197
87761 LAUBEN	103	798	12	28	.	.	.	1 176	188
87763 LAUTRACH	54	528	33	21	.	.	.	672	130
87764 LEGAU,M.	247	1 714	128	87	416	413	30	2 494	379
87733 MARKT RETTENBACH,M.	273	2 170	68	83	.	.	.	3 144	465
86865 MARKT WALD,M.	223	1 338	56	61	372	370	21	2 015	368
87766 MEMMINGERBERG	170	1 367	73	59	84	67	15	1 695	256
87719 MINDELHEIM,ST.	809	7 805	1 210	453	618	591	100	9 785	1 362
87767 NIEDERRIEDEN	122	755	16	25	.	.	.	1 002	151
87769 OBERRIEDEN	89	711	11	19	.	.	.	1 070	147
87770 OBERSCHOENEGG	86	593	34	42	238	234	11	970	165
87724 OTTOBEUREN,M.	470	4 392	230	140	582	580	30	5 614	725
87772 PFAFFENHAUSEN,M.	169	1 455	223	119	341	328	18	2 102	326
87773 PLESS	59	481	15	22	.	.	.	719	113
86871 RAMMINGEN	98	815	41	36	.	.	.	1 149	156
87775 SALGEN	98	787	25	38	.	.	.	1 210	175
87776 SONTHEIM	168	1 363	38	59	.	.	.	1 837	327
87778 STETTEN	123	778	40	37	178	177	14	1 130	217
87779 TRUNKELSBURG	135	1 015	12	16	.	.	.	1 212	165
86842 TUERKHEIM,M.	422	3 849	381	231	334	318	28	4 864	786
86874 TUSSENHAUSEN,M.	267	1 787	59	58	431	423	18	2 561	398
87781 UNGERHAUSEN	74	683	55	23	.	.	.	857	128
87782 UNTEREGG	110	827	19	31	.	.	.	1 275	189
87784 WESTERHEIM	142	1 142	44	57	.	.	.	1 578	285
86879 WIEDERGELTINGEN	113	835	64	47	133	129	15	1 143	233
87785 WINTERRIEDEN	79	517	13	20	.	.	.	748	163

## (Fortsetzung): Bestand an Kraftfahrzeugen und Kraftfahrzeuganhängern am 1. Januar 2009 nach Zulassungsbezirken und Gemeinden mit vorangestellter Postleitzahl

Zulassungsbezirk mit Unterscheidungskennzeichen Plz Gemeinde	Kraft- räder	Personenkraftwagen		Last- kraft- wagen	Zugmaschinen		Sonstige Kfz einschl. Kraftomni- busse	Kraft- fahrzeuge insge- samt	Kraft- fahr- zeug- anhänger
		ins- gesamt	darunter gewerb- liche Halter		ins- gesamt	dar. land-/ forstwirt- schaftliche Zugma- schinen			
87787 WOLFERTSCHWENDEN	129	1 178	147	47	.	.	.	1 491	229
87789 WORINGEN	128	1 049	66	80	199	181	18	1 474	250
ZUSAMMEN	9 290	77 594	5 475	3 814	13 530	13 292	662	104 890	16 269
DON - DONAU-RIES (09779)									
86733 ALERHEIM	111	1 031	57	66	.	.	.	1 482	340
86735 AMERDINGEN	65	558	36	29	143	143	14	809	124
86663 ASBACH-BAEUMENHEIM	266	2 592	484	141	130	129	15	3 144	507
86736 AUHAUSEN	75	651	23	39	.	.	.	991	175
86675 BUCHDORF	144	1 032	78	64	.	.	.	1 487	338
86653 DAITING	60	491	.	16	.	.	.	794	152
86738 DEININGEN	132	1 112	76	55	134	125	14	1 447	274
86609 DONAUWOERTH,ST.	1 072	10 723	1 374	446	508	493	112	12 861	1 705
86739 EDERHEIM	65	643	32	48	.	.	.	899	204
86741 EHINGEN A.RIES	46	504	16	17	.	.	.	816	95
86735 FORHEIM	38	363	10	.	163	163	.	573	109
86742 FREMDINGEN	145	1 269	70	91	446	438	34	1 985	340
86681 FUENFSTETTEN	96	845	18	27	.	.	.	1 226	203
86682 GENDERKINGEN	103	741	37	37	.	.	.	985	218
86744 HAINSFARTH	108	916	42	26	204	203	13	1 267	232
86655 HARBURG(SCHWABEN),ST.	387	3 394	161	115	678	675	28	4 602	744
86745 HOHENALTHEIM	34	367	13	29	.	.	.	558	127
86684 HOLZHEIM	87	665	31	55	.	.	.	1 047	208
86685 HUISHEIM	127	1 004	25	28	.	.	.	1 436	231
86687 KAISHEIM,M.	248	2 189	47	61	236	236	12	2 746	483
86747 MAIHINGEN	64	644	22	31	.	.	.	935	134
86748 MARKTOFFINGEN	78	781	22	22	.	.	.	1 073	164
86688 MARXHEIM	172	1 460	40	35	.	.	.	2 156	346
86750 MEGESHEIM	60	494	19	21	.	.	.	739	105
86690 MERTINGEN	306	2 186	236	104	353	334	14	2 963	565
86751 MOENCHSDEGGINGEN	109	920	37	28	.	.	.	1 317	232
86753 MOETTINGEN	138	1 499	90	67	400	384	12	2 116	434
86653 MONHEIM,ST.	294	3 108	402	104	672	659	17	4 195	675
86692 MUENSTER	105	654	31	28	.	.	.	913	141
86754 MUNNINGEN	112	1 103	51	79	.	.	.	1 659	346
86694 NIEDERSCHOENENFELD	96	670	14	.	118	118	.	891	177
86720 NOERDLINGEN,ST.	845	10 734	1 240	787	752	706	104	13 222	1 806
86698 OBERNDORF A.LECH	157	1 405	79	34	.	.	.	1 742	339
86732 OETTINGEN I.BAY.,ST.	292	2 836	282	236	369	360	17	3 750	648
86700 OTTING	35	416	.	.	100	100	.	559	86
86641 RAIN,ST.	521	4 798	477	242	734	684	26	6 321	1 138
86756 REIMLINGEN	73	761	35	33	.	.	.	963	175
86703 ROEGLING	51	384	13	.	99	99	.	544	105
86704 TAGMERSHEIM	87	639	24	29	.	.	.	943	171
86660 TAPFHEIM	280	2 419	80	93	418	411	14	3 224	617
86757 WALLERSTEIN,M.	163	1 756	93	78	.	.	.	2 251	372
86759 WECHINGEN	92	845	31	51	265	255	13	1 266	239
86650 WEMDING,ST.	318	3 087	223	196	332	291	48	3 981	797
86709 WOLFERSTADT	62	630	15	.	260	259	.	966	146
ZUSAMMEN	7 919	75 319	6 195	3 726	12 240	11 880	640	99 844	16 767
OA - OBERALLGAEU (09780)									
87452 ALTUSRIED,M.	1 022	5 844	366	305	1 020	991	47	8 238	1 220
87538 BALDERSCHWANG	12	126	26	.	30	30	.	176	38
87488 BETZIGAU	219	1 602	119	70	.	.	.	2 240	303
87544 BLAICHACH	418	2 993	210	133	205	201	27	3 776	507
87538 BOLSTERLANG	100	578	27	.	.	.	.	829	131
87474 BUCHENBERG,M.	333	2 359	146	104	328	327	12	3 136	464
87545 BURGBERG I.ALLGAEU	259	1 902	125	87	142	139	13	2 403	331
87463 DIETMANNRIED,M.	651	4 580	258	138	583	579	41	5 993	882
87471 DURACH	462	3 849	280	214	283	265	16	4 824	582
87538 FISCHEN I.ALLGAEU	218	1 580	145	58	189	186	13	2 058	306
87490 HALDENWANG	311	2 262	195	84	240	239	59	2 956	406
87541 HINDELANG,M.	449	2 850	363	142	361	357	36	3 838	584
87509 IMMENSTADT I.ALLG.,ST.	830	7 236	689	257	513	509	68	8 904	965
87493 LAUBEN	290	1 945	136	81	.	.	.	2 427	327
87547 MISSEN-WILHAMS	129	805	29	32	.	.	.	1 209	173
87538 OBERMAISELSTEIN	61	532	50	31	.	.	.	712	137
87534 OBERSTAUFEN,M.	473	4 051	413	161	524	522	30	5 239	723
87561 OBERSTDORF,M.	498	4 850	680	285	537	527	122	6 292	939
87527 OFTERSCHWANG	168	1 148	157	54	206	206	40	1 616	192
87466 OY-MITTELBERG	309	2 528	194	107	564	559	14	3 522	456
87549 RETTENBERG	416	2 381	113	141	.	.	.	3 485	577
87527 SONTHOFEN,ST.	1 272	11 423	1 163	583	476	445	120	13 874	1 625
87477 SULZBERG,M.	468	2 859	226	99	511	510	12	3 949	612
87448 WALTENHOFEN	727	4 979	418	270	595	593	26	6 597	970
87480 WEITNAU,M.	389	2 774	134	112	432	425	22	3 729	557
87497 WERTACH,M.	206	1 348	78	46	257	256	16	1 873	265
87487 WIGGENSBACH,M.	387	2 749	221	124	381	379	18	3 659	543
87499 WILDPOLDSRIED	245	1 429	141	86	244	242	15	2 019	301
ZUSAMMEN	11 322	83 562	7 102	3 840	10 049	9 904	800	109 573	15 116
LAND INSGESAMT	728 882	6 772 212	803 536	346 851	596 392	572 036	55 119	8 499 456	1 023 418

SL, BE

(Fortsetzung): Bestand an Kraftfahrzeugen und Kraftfahrzeuganhängern am 1. Januar 2009 nach Zulassungsbezirken und Gemeinden mit vorangestellter Postleitzahl

Zulassungsbezirk mit Unterscheidungskennzeichen Plz Gemeinde	Kraft- räder	Personenkraftwagen		Last- kraft- wagen	Zugmaschinen		Sonstige Kfz einschl. Kraftomni- busse	Kraft- fahrzeuge insge- samt	Kraft- fahr- zeug- anhänger
		ins- gesamt	darunter gewerb- liche Halter		ins- gesamt	dar. land-/ forstwirt- schaftliche Zugma- schinen			
	1	2	3	4	5	6	7	8	9
SAARLAND									
VK - SAARBRUECKEN, STADTVERB (10041)									
66299 FRIEDRICHSTHAL,STADT	584	6 006	381	255	18	12	52	6 915	572
66352 GROSSROSSELN	570	5 046	119	175	88	54	80	5 959	627
66265 HEUSWEILER	1 242	11 436	519	642	388	308	39	13 747	1 637
66271 KLEINBLITTERSDORF	637	6 633	402	385	189	161	72	7 916	809
66346 PUETTLINGEN,STADT	1 218	11 639	386	443	198	178	54	13 552	1 325
66287 QUIERSCHIED	946	8 214	229	311	43	41	53	9 567	894
66292 RIEGELSBERG	912	8 920	182	299	77	71	28	10 236	854
66111 SAARBRUECKEN,ST.	7 088	88 106	12 241	5 986	817	516	1 046	103 043	8 291
66280 SULZBACH/SAAR,STADT	913	9 195	752	479	38	32	40	10 665	790
66333 VOELKLINGEN,ST.	1 951	20 145	1 456	1 188	141	106	166	23 591	2 212
ZUSAMMEN	16 061	175 340	16 667	10 163	1 997	1 479	1 630	205 191	18 011
MZG - MERZIG-WADERN (10042)									
66701 BECKINGEN	972	9 533	330	351	390	334	71	11 317	1 598
66679 LOSHEIM	1 000	9 686	588	551	649	629	119	12 005	1 770
66663 MERZIG,KREISSTADT	1 654	17 469	1 414	855	813	737	104	20 895	2 653
66693 METTLACH	625	7 257	448	234	543	525	65	8 724	1 059
66706 PERL	411	3 975	186	163	565	546	52	5 166	700
66687 WADERN,ST.	1 141	9 833	518	443	600	566	116	12 133	1 651
66709 WEISKIRCHEN	422	3 807	258	207	205	167	47	4 688	659
ZUSAMMEN	6 225	61 560	3 742	2 804	3 765	3 504	574	74 928	10 090
NK - NEUNKIRCHEN (10043)									
66571 EPPELBORN	1 067	10 774	296	419	397	384	48	12 705	1 791
66557 ILLINGEN	1 069	10 996	615	609	303	286	51	13 028	1 860
66589 MERCHWEILER	588	6 307	259	314	65	64	24	7 298	930
66538 NEUNKIRCHEN/SAAR,KREISSTADT	2 075	24 023	1 756	1 423	324	236	160	28 005	3 229
66564 OTTWEILER,STADT	866	8 607	358	351	237	221	66	10 127	1 354
66578 SCHIFFWEILER	1 033	9 512	352	392	160	118	32	11 129	1 543
66583 SPIESEN-ELVERSBERG	742	7 960	396	299	52	49	54	9 107	873
ZUSAMMEN	7 440	78 179	4 032	3 807	1 538	1 358	435	91 399	11 580
SLS - SAARLOUIS (10044)									
66359 BOUS	337	3 860	143	167	.	.	.	4 427	442
66763 DILLINGEN/SAAR,ST.	800	10 920	928	637	113	80	85	12 555	1 171
66806 ENSDORF	331	3 630	158	205	.	.	.	4 208	466
66822 LEBACH	1 176	11 466	572	448	472	459	63	13 625	1 568
66809 NALBACH	622	5 739	96	200	156	149	24	6 741	884
66780 REHLINGEN	869	9 218	548	388	461	431	33	10 969	1 542
66740 SAARLOUIS,ST.	1 475	20 480	1 873	1 257	360	242	212	23 784	2 418
66793 SAARWELLINGEN	837	8 264	498	355	257	242	103	9 816	1 160
66839 SCHMELZ	1 029	10 021	391	426	350	328	75	11 901	1 562
66773 SCHWALBACH/SAAR	1 052	10 706	364	457	140	122	37	12 392	1 416
66802 UEBERHERRN	666	7 244	336	418	227	161	26	8 581	1 023
66787 WADGASSEN	1 005	10 634	365	347	89	85	29	12 104	1 085
66798 WALLERFANGEN	665	5 651	98	211	268	253	29	6 824	865
ZUSAMMEN	10 864	117 833	6 370	5 516	2 974	2 588	740	137 927	15 602
HOM - SAAR-PFALZ-KREIS (10045)									
66450 BEXBACH,ST.	1 060	10 888	525	467	166	156	61	12 642	1 819
66440 BLIESKASTEL,ST.	1 452	13 677	653	552	624	595	103	16 408	2 243
66453 GERSHEIM	405	4 176	130	184	397	392	36	5 198	818
66424 HOMBURG,ST.	1 836	23 286	2 092	1 235	424	242	186	26 967	3 427
66459 KIRKEL	523	6 643	799	364	202	138	68	7 800	1 247
66399 MANDELBACHTAL	768	7 179	225	321	446	426	46	8 760	1 227
66386 ST.INGBERT,ST.	1 818	22 435	2 305	1 120	218	112	95	25 686	2 253
ZUSAMMEN	7 862	88 284	6 729	4 243	2 477	2 061	595	103 461	13 034
WND - SANKT WENDEL (10046)									
66629 FREISEN	549	4 737	172	191	241	220	40	5 758	965
66646 MARPINGEN	762	6 586	247	207	341	339	52	7 948	985
66640 NAMBORN	443	4 270	84	114	.	.	.	5 032	702
66625 NOHFELDEN	676	6 108	245	165	481	476	27	7 457	1 144
66620 NONNWEILER	615	5 485	389	290	352	277	67	6 809	1 125
66649 OBERTHAL	403	3 609	101	108	.	.	.	4 328	588
66606 ST.WENDEL,KREISSTADT	1 612	15 507	1 133	788	694	658	116	18 717	2 626
66636 THOLEY	802	7 819	432	357	365	350	34	9 377	1 349
ZUSAMMEN	5 862	54 121	2 803	2 220	2 855	2 699	368	65 426	9 484
LAND INSGESAMT	54 314	575 317	40 343	28 753	15 606	13 689	4 342	678 332	77 801
BERLIN									
B - BERLIN (11000)									
10115 BERLIN	90 292	1 088 221	107 844	73 929	4 734	1 600	9 703	1 266 879	74 258
ZUSAMMEN	90 292	1 088 221	107 844	73 929	4 734	1 600	9 703	1 266 879	74 258
LAND INSGESAMT	90 292	1 088 221	107 844	73 929	4 734	1 600	9 703	1 266 879	74 258

## (Fortsetzung): Bestand an Kraftfahrzeugen und Kraftfahrzeuganhängern am 1. Januar 2009 nach Zulassungsbezirken und Gemeinden mit vorangestellter Postleitzahl

Zulassungsbezirk mit Unterscheidungskennzeichen Plz Gemeinde	Kraft- räder	Personenkraftwagen		Last- kraft- wagen	Zugmaschinen		Sonstige Kfz einschl. Kraftomni- busse	Kraft- fahrzeuge insge- samt	Kraft- fahr- zeug- anhänger
		ins- gesamt	darunter gewerb- liche Halter		ins- gesamt	dar. land-/ forstwirt- schaftliche Zugma- schinen			
	1	2	3	4	5	6	7	8	9
<b>BRANDENBURG</b>									
BRB - BRANDENBURG/HAVEL,STADT (12051)									
14770 BRANDENBURG AN DER HAVEL	1 788	31 741	2 516	2 284	279	120	220	36 312	4 541
ZUSAMMEN	1 788	31 741	2 516	2 284	279	120	220	36 312	4 541
CB - COTTBUS,STADT (12052)									
03007 COTTBUS	2 170	46 603	4 606	3 086	453	242	451	52 763	6 091
ZUSAMMEN	2 170	46 603	4 606	3 086	453	242	451	52 763	6 091
FF - FRANKFURT/ODER,STADT (12053)									
15230 FRANKFURT (ODER)	1 488	27 931	2 106	2 207	292	218	231	32 149	3 042
ZUSAMMEN	1 488	27 931	2 106	2 207	292	218	231	32 149	3 042
P - POTSDAM,STADT (12054)									
14467 POTSDAM	3 635	61 677	5 898	3 864	699	204	756	70 631	10 832
ZUSAMMEN	3 635	61 677	5 898	3 864	699	204	756	70 631	10 832
BAR - BARNIM (12060)									
16321 AHRENSFELDE-BLUMBERG	602	7 677	416	846	167	107	97	9 389	1 108
16247 ALTHUETTENDORF	32	398	16	42	.	.	.	505	113
16321 BERNAU BEI BERLIN	1 246	16 742	1 096	1 190	99	81	87	19 364	2 463
16321 BIESENTHAL, STADT	287	2 847	165	266	39	39	28	3 467	543
16230 BREYDIN	52	471	28	97	.	.	.	661	134
16230 BRITZ	112	1 280	50	89	17	15	17	1 515	289
16230 CHORIN	132	1 416	49	107	.	.	.	1 750	356
16225 EBERSWALDE	1 194	18 568	1 481	1 302	182	85	258	21 504	2 987
16247 FRIEDRICHSWALDE	41	514	19	46	.	.	.	643	115
16248 HOHENFINOW	18	286	16	32	.	.	.	352	94
16248 HOHENSAAATEN	44	418	9	20	.	.	.	490	88
16247 JOACHIMSTHAL,STADT	99	1 746	65	141	46	46	24	2 056	385
16248 LIEPE	48	424	9	19	17	15	.	508	89
16248 LUNOW-STOLZENHAGEN	71	699	20	54	.	.	.	868	182
16348 MARIENWERDER	102	1 030	44	124	.	.	.	1 315	331
16230 MELCHOW	60	575	29	75	.	.	.	737	200
16248 NIEDERFINOW	34	372	16	22	.	.	.	452	95
16248 ODERBERG,STADT	109	1 235	43	83	35	34	14	1 476	273
16341 PANKETAL	920	10 244	336	686	22	18	41	11 913	1 683
16248 PARSTEINSEE	22	289	14	35	.	.	.	403	93
16321 RUEDNITZ	83	944	47	88	.	.	.	1 153	160
16230 SCHORFHEIDE	500	5 990	406	543	126	108	45	7 204	1 432
16230 SYDOWER FLIESS	31	475	16	52	.	.	.	586	121
16348 WANDLITZ	1 046	11 723	697	1 070	185	140	105	14 129	2 153
16259 WERNEUCHEN, STADT	378	4 527	294	431	157	125	36	5 529	804
16247 ZIETHEN	17	265	22	28	.	.	.	336	66
ZUSAMMEN	7 280	91 155	5 403	7 488	1 574	1 238	808	108 305	16 357
LDS - DAHME-SPREEWALD (12061)									
15913 ALT ZAUCHE-WUSSWERK	34	356	12	26	.	.	.	443	128
15910 BERSTELAND	32	577	45	92	.	.	.	766	185
15741 BESTENSEE	320	3 677	163	261	33	18	18	4 309	658
15913 BYHLEGUHERE-BYHLEN	35	499	17	24	.	.	.	625	201
15938 DRAHNSDORF	33	393	9	26	.	.	.	482	108
15732 EICHWALDE	232	2 867	119	177	.	.	.	3 295	415
15938 GOLSSSEN,STADT	73	1 559	121	119	130	102	13	1 894	432
15746 GROSS KOERIS	86	1 353	61	111	.	.	.	1 606	379
15757 HALBE	80	1 248	78	185	38	23	15	1 566	319
15926 HEIDEBLICK	164	2 466	110	193	224	210	35	3 082	713
15741 HEIDEESEE	329	4 272	206	350	126	91	41	5 118	1 245
15868 JAMLITZ	19	378	17	28	17	17	.	442	94
15938 KASEL-GOLZIG	16	460	31	39	.	.	.	558	119
15537 KOENIGS WUSTERHAUSEN, STADT	1 270	16 825	1 323	1 197	121	51	135	19 548	3 019
15910 KRAUSNICK-GROSS WASSERBURG	31	401	53	55	.	.	.	507	130
15868 LIEBEROSE,STADT	62	946	48	83	46	43	39	1 176	250
03246 LUCKAU,STADT	317	5 694	535	564	378	261	122	7 075	1 768
15907 LUEBBEN (SPREEWALD)	444	7 377	784	650	208	187	121	8 800	1 856
15748 MAERKISCH BUCHHOLZ,STADT	26	466	9	25	.	.	.	532	135
15848 MAERKISCHE HEIDE	233	2 719	100	241	304	280	48	3 545	883
15711 MITTENWALDE, STADT	476	4 969	350	601	159	91	98	6 303	1 104
15748 MUENCHEHOFE	22	324	10	27	.	.	.	401	111
15913 NEU ZAUCHE	60	738	42	74	81	81	11	964	241
15910 RIETZNEUENDORF-STAAKOW	32	413	4	30	29	26	.	504	114
15910 SCHLEPZIG	20	347	19	32	.	.	.	423	116
12529 SCHOENEFELD	605	6 774	867	1 462	74	68	78	8 993	804
15910 SCHOENWALD	48	675	24	66	44	44	23	856	205
15732 SCHULZENDORF B.EICHWALDE	373	4 185	119	273	.	.	.	4 854	718
15755 SCHWERIN	31	445	19	53	.	.	.	536	122
15848 SCHWIELOCHSEE	65	1 059	53	105	118	118	18	1 365	346
15913 SPREEWALDHEIDE	25	328	6	13	57	57	.	423	96
15936 STEINREICH	29	345	36	23	44	42	.	441	66
15913 STRAUPITZ	33	601	16	38	.	.	.	727	171
15755 TEUPITZ,STADT	85	1 019	31	73	15	.	23	1 215	221
15910 UNTERSPEEWALD	42	538	43	75	.	.	.	722	172

## (Fortsetzung): Bestand an Kraftfahrzeugen und Kraftfahrzeuganhängern am 1. Januar 2009 nach Zulassungsbezirken und Gemeinden mit vorangestellter Postleitzahl

Zulassungsbezirk mit Unterscheidungskennzeichen Plz Gemeinde	Kraft- räder	Personenkraftwagen		Last- kraft- wagen	Zugmaschinen		Sonstige Kfz einschl. Kraftomni- busse	Kraft- fahrzeuge insge- samt	Kraft- fahr- zeug- anhänger
		ins- gesamt	darunter gewerb- liche Halter		ins- gesamt	dar. land-/ forstwirt- schaftliche Zugma- schinen			
	1	2	3	4	5	6	7	8	9
15745 WILDAU	375	4 870	522	644	81	22	75	6 045	837
15738 ZEUTHEN	425	5 314	279	310	12	12	30	6 091	891
ZUSAMMEN	6 582	87 477	6 281	8 345	2 800	2 271	1 028	106 232	19 372
EE - ELBE-ELSTER (12062)									
04895 BAD LIEBENWERDA,STADT	393	5 941	380	423	259	202	50	7 066	1 286
03246 CRINITZ	50	771	24	80	.	.	.	925	207
03238 DOBERLUG-KIRCHHAIN, STADT	355	4 989	234	386	270	255	54	6 054	1 078
04910 ELSTERWERDA,STADT	310	4 649	396	436	110	67	36	5 541	961
04895 FALKENBERG/ELSTER,STADT	255	3 783	138	219	179	171	54	4 490	860
04936 FICHTWALD	37	443	14	43	.	.	.	562	124
03238 FINSTERWALDE,STADT	487	7 881	442	506	97	77	113	9 084	1 231
03238 GORDEN-STAUPIITZ	49	685	11	35	.	.	.	791	125
04932 GROEDEN	46	894	24	70	42	34	13	1 065	176
04932 GROSSTHIEMIG	35	721	12	42	.	.	.	850	174
03238 HEIDELAND	22	336	10	43	.	.	.	461	102
04895 HERZBERG/ELSTER,STADT	396	5 532	577	441	308	276	125	6 802	1 468
04932 HIRSCHFELD	79	823	30	98	.	.	.	1 057	164
04936 HOHENBUCKO	30	449	21	40	.	.	.	565	116
04934 HOHENLEIPISCH	76	1 296	43	61	.	.	.	1 466	263
04916 KREMITZAU	35	577	.	.	.	.	.	700	135
04936 LEBUSA	32	573	17	62	.	.	.	735	183
03238 LICHTERFELD-SCHACKSDORF	47	630	13	63	.	.	.	800	134
03238 MASSEN-NIEDERLAUSITZ	100	1 370	172	147	113	104	15	1 745	339
04932 MERZDORF	36	601	15	34	.	.	.	689	100
04895 MUEHLBERG/ELBE,STADT	169	2 433	84	162	148	128	21	2 933	555
04928 PLESSA	135	1 734	45	101	96	93	20	2 086	406
04910 ROEDERLAND	156	2 663	116	221	110	93	25	3 175	626
03238 RUECKERSDORF	62	931	39	57	.	.	.	1 114	164
03238 SALLGAST	58	916	24	68	.	.	.	1 139	242
03253 SCHILDA	24	321	.	.	.	.	.	361	65
04916 SCHLIEBEN,STADT	119	1 641	92	141	112	103	39	2 052	396
03238 SCHOENBORN	95	1 001	38	74	52	52	17	1 239	248
04916 SCHOENEWALDE	167	2 109	80	156	200	200	29	2 661	628
04928 SCHRADEN	19	369	13	32	.	.	.	450	117
03238 SONNEWALDE, STADT	158	2 140	111	236	334	324	37	2 905	591
03253 TROEBITZ	25	494	65	46	13	.	.	578	104
04895 WAHRENBRUECK,STADT	277	3 518	148	252	284	274	49	4 380	950
ZUSAMMEN	4 334	63 214	3 444	4 804	3 411	3 113	758	76 521	14 318
HVL - HAVELLAND (12063)									
14641 BRIESELANG	589	5 426	240	389	71	46	26	6 501	1 056
14476 DALLGOW-DOEBERITZ	496	4 229	257	209	60	50	21	5 015	560
14612 FALKENSEE,STADT	1 960	19 930	1 006	1 408	80	58	102	23 480	3 019
14662 FRIESACK,STADT	122	1 305	52	142	126	84	33	1 728	432
14728 GOLLENBERG	21	259	4	22	.	.	.	331	81
16845 GROSSDERSCHAU	19	302	.	37	.	.	.	391	91
14715 HAVELAUE	27	528	14	60	.	.	.	703	162
14641 JAHNBERGE	37	457	8	28	.	.	.	561	119
14641 KETZIN, STADT	246	3 618	176	366	125	117	32	4 387	744
14728 KLESSEN-GOERNE	23	237	5	23	.	.	.	317	65
14715 KOTZEN	32	323	.	31	.	.	.	413	88
14715 MAERKISCH LUCH	58	761	79	52	.	.	.	932	187
14715 MILOWER LAND	208	2 619	53	269	115	110	22	3 233	706
14641 MUEHLENBERGE	41	437	9	38	.	.	.	569	111
14641 NAUEN,STADT	674	8 323	609	1 093	221	198	135	10 446	1 662
14715 NENNHAUSEN	77	1 133	34	89	83	79	20	1 402	294
14641 PAULINENAU	69	720	20	69	.	.	.	898	198
14641 PESSIN	27	379	19	39	.	.	.	479	114
14715 PREMNIITZ, STADT	242	4 512	234	340	11	.	22	5 127	697
14712 RATHENOW,STADT	727	12 057	834	1 006	183	115	136	14 109	2 157
14641 RETZOW	21	313	11	30	15	15	.	379	81
14728 RHINOW	75	948	54	139	31	28	16	1 209	273
14621 SCHOENWALDE-GLIEN	614	5 127	163	323	88	72	40	6 192	1 057
14715 SEEBLICK	36	486	37	50	.	.	.	593	133
14715 STECHOW-FERCHESAR	49	528	4	52	.	.	.	655	130
14627 WUSTERMARK	417	4 133	212	391	89	35	29	5 059	873
ZUSAMMEN	6 907	79 090	4 140	6 695	1 737	1 439	680	95 109	15 090
MOL - MAERKISCH-ODERLAND (12064)									
15328 ALT TUCHEBAND	56	516	8	32	.	.	.	615	127
15345 ALTLANDSBERG	494	5 154	250	462	140	128	39	6 289	899
16259 BAD FREIENWALDE,STADT	515	6 420	370	493	150	147	49	7 627	1 319
16259 BEIERSDORF-FREUDENBERG	31	351	34	21	.	.	.	426	68
15328 BLEYEN-GENSCHMAR	25	269	.	16	.	.	.	332	70
16269 BLIESDORF	41	571	25	53	36	36	.	701	152
15377 BUCKOW/MAERK.SCHWEIZ,STADT	67	820	69	88	17	17	25	1 017	144
16259 FALKENBERG	120	1 343	62	116	48	48	13	1 640	323
15306 FALKENHAGEN	46	470	15	45	.	.	.	612	137
15306 FICHTENHOEHE	27	327	7	34	.	.	.	396	62
15370 FREDERSDORF-VOGELSDORF	663	6 852	436	652	27	19	98	8 292	1 260
15345 GARZAU-GARZIN	40	282	7	23	.	.	.	366	60
15328 GOLZOW	33	551	28	33	60	59	11	688	200
15306 GUSOW-PLATKOW	49	776	20	63	.	.	.	942	223
16259 HECKELBERG-BRUNOW	41	424	14	33	.	.	.	525	110
16259 HOEHENLAND	64	616	23	55	.	.	.	786	180

(Fortsetzung): Bestand an Kraftfahrzeugen und Kraftfahrzeuganhängern am 1. Januar 2009 nach Zulassungsbezirken und Gemeinden mit vorangestellter Postleitzahl

Zulassungsbezirk mit Unterscheidungskennzeichen Plz Gemeinde	Kraft- räder	Personenkraftwagen		Last- kraft- wagen	Zugmaschinen		Sonstige Kfz einschl. Kraftomni- busse	Kraft- fahrzeuge insge- samt	Kraft- fahr- zeug- anhänger
		ins- gesamt	darunter gewerb- liche Halter		ins- gesamt	dar. land-/ forstwirt- schaftliche Zugma- schinen			
12587 HOPPEGARTEN	651	8 893	859	890	200	32	118	10 752	1 186
15328 KUESTRINER VORLAND	128	1 508	59	85	77	69	13	1 811	448
15326 LEBUS,STADT	163	2 048	109	158	88	87	21	2 478	381
15320 LETSCHIN	162	2 500	85	200	202	194	31	3 095	679
15306 LIETZEN	32	400	19	36	.	.	.	486	86
15306 LINDENDORF	82	810	15	59	.	.	.	1 024	208
15377 MAERKISCHE HOEHE	38	370	8	43	.	.	.	493	90
15320 MUENCHEBERG	288	3 788	200	428	211	157	34	4 749	997
15366 NEUENHAGEN B.BERLIN	744	8 840	465	663	58	29	39	10 344	1 299
15320 NEUHARDENBERG	110	1 478	116	125	66	64	31	1 810	313
16259 NEULEWIN	50	557	12	97	93	92	20	817	183
15320 NEUTREBBIN	82	891	44	67	.	.	.	1 089	252
15345 OBERBARNIM	90	832	16	66	.	.	.	1 024	152
16259 ODERAUE	87	1 064	32	99	.	.	.	1 392	356
15345 PETERSHAGEN/EGGERSDORF	636	7 222	308	471	40	27	28	8 397	1 243
15326 PODELZIG	40	551	15	31	.	.	.	654	109
15345 PROETZEL	35	590	14	38	.	.	.	686	131
15345 REHFELDE	252	2 722	137	273	75	64	17	3 339	616
15345 REICHENOW-MOEGLIN	42	351	7	22	.	.	.	438	77
15328 REITWEIN	20	272	6	13	.	.	.	310	48
15345 RUEDERSDORF BEI BERLIN	590	8 017	592	916	144	38	90	9 757	1 398
15306 SEELOW,STADT	185	2 923	272	238	79	79	57	3 482	568
15344 STRAUSBERG,STADT	693	12 208	1 104	681	56	41	136	13 774	1 180
15236 TREPLIN	26	264	12	23	.	.	.	329	64
15306 VIERLINDEN	70	939	45	77	.	.	.	1 146	223
15377 WALDSIEVERS DORF	37	485	35	54	.	.	.	595	97
16259 WRIEZEN,STADT	325	3 897	259	334	157	142	88	4 801	826
15328 ZECHIN	40	378	.	24	.	.	.	501	131
15236 ZESCHDORF	72	837	16	67	.	.	.	1 033	177
ZUSAMMEN	8 082	101 377	6 237	8 497	2 855	2 373	1 049	121 860	18 852
OHV - OBERHAVEL (12065)									
16547 BIRKENWERDER	323	4 012	369	298	13	.	18	4 664	651
16775 FUERSTENBERG/HAVEL, STADT	240	3 227	86	324	51	40	20	3 862	791
16548 GLIENICKE/NORDBAHN	476	5 392	191	293	13	.	18	6 192	483
16775 GRANSEE,STADT	223	3 126	194	240	135	130	44	3 768	754
16775 GROSSWOLTERS DORF	57	564	7	45	.	.	.	717	164
16761 HENNINGSDORF,STADT	880	11 576	687	1 495	26	14	40	14 017	1 206
16540 HOHEN NEUENDORF,STADT	1 191	11 994	451	884	45	42	125	14 239	2 077
16515 KREMMEN	351	4 193	201	383	212	164	28	5 167	1 020
16767 LEEGEBRUCH	357	3 425	84	193	13	.	13	4 001	567
16515 LIEBENWALDE, STADT	178	2 513	97	203	121	111	20	3 035	622
16515 LOEWENBERGER LAND	412	4 778	185	596	253	210	29	6 068	1 360
16515 MUEHLENBECKER LAND	723	7 536	230	509	58	49	26	8 852	1 022
16727 OBERKRAEMER	681	6 551	635	592	212	142	37	8 073	1 360
16515 ORANIENBURG,STADT	1 579	20 895	1 492	1 770	271	129	248	24 763	4 145
16775 SCHOENERMARK	17	269	10	26	.	.	.	335	75
16775 SONNENBERG	34	510	8	36	.	.	.	633	136
16775 STECHLIN	49	727	15	46	.	.	.	859	202
16727 VELTEN,STADT	418	5 512	396	641	118	34	100	6 789	974
16775 ZEHDENICK,STADT	494	7 357	313	539	357	234	52	8 799	1 845
ZUSAMMEN	8 683	104 157	5 651	9 113	2 047	1 467	833	124 833	19 454
OSL - OBERSPREEWALD-LAUSITZ (12066)									
03229 ALTDOEBERN	76	1 455	61	87	78	77	22	1 718	358
03205 BRONKOW	23	424	13	56	83	75	13	599	149
03205 CALAU	295	4 827	259	378	249	242	49	5 798	1 097
01945 FRAUENDORF	33	449	15	48	.	.	.	572	97
01990 GROSSKMEHLEN	40	645	35	65	.	.	.	806	218
01983 GROSSRAESCHEN,STADT	324	5 150	297	407	117	104	74	6 072	1 061
01945 GRUENEWALD	31	376	5	16	14	14	.	437	94
01945 GUTEBORN	15	378	14	20	.	.	.	434	105
01945 HERMSDORF BEI RUHLAND	43	555	8	43	.	.	.	703	139
01945 HOHENBOCKA	40	616	25	53	.	.	.	734	156
01945 KROPPEN	29	449	9	25	.	.	.	528	103
01979 LAUCHHAMMER,STADT	531	9 221	436	513	92	68	46	10 403	1 797
01945 LINDENAU	24	463	10	28	20	18	.	535	89
03205 LUCKAITZTAL	49	551	14	42	68	67	.	710	161
03205 LUEBBENAU/SPREEWALD, STADT	534	8 625	630	793	287	262	86	10 325	1 739
01983 NEU-SEELAU	34	440	7	25	45	45	.	544	117
03103 NEUPETERSHAIN	48	750	33	45	.	.	.	865	183
01990 ORTRAND,STADT	88	1 292	103	79	.	.	.	1 486	239
01945 RUHLAND,STADT	163	2 248	123	132	53	46	23	2 619	548
01968 SCHIPKAU	313	3 982	102	223	55	50	50	4 623	915
01945 SCHWARZBACH	29	458	10	43	46	46	.	576	137
01987 SCHWARZHEIDE,STADT	206	3 491	281	227	125	32	47	4 096	727
01945 SENFTENBERG,STADT	611	13 302	1 267	803	238	108	198	15 152	2 241
01945 TETTAU	41	548	9	22	.	.	.	657	151
03205 VETSCHAU/SPREEWALD	306	5 006	287	320	248	222	32	5 912	1 119
ZUSAMMEN	3 926	65 701	4 053	4 493	2 103	1 714	681	76 904	13 740
LOS - ODER-SPREE (12067)									
15518 BAD SAAROW-PIESKOW	186	2 693	151	177	57	44	26	3 139	564
15848 BEESKOW,STADT	227	4 410	392	365	130	109	62	5 194	1 119
15518 BERKENBRUECK	45	566	16	46	.	.	.	677	181
15236 BRIESEN (MARK)	90	1 270	30	85	45	39	17	1 507	296

BB

(Fortsetzung): Bestand an Kraftfahrzeugen und Kraftfahrzeuganhängern am 1. Januar 2009 nach Zulassungsbezirken und Gemeinden mit vorangestellter Postleitzahl

Zulassungsbezirk mit Unterscheidungskennzeichen Plz Gemeinde	Kraft- räder	Personenkraftwagen		Last- kraft- wagen	Zugmaschinen		Sonstige Kfz einschl. Kraftomni- busse	Kraft- fahrzeuge insge- samt	Kraft- fahr- zeug- anhänger
		ins- gesamt	darunter gewerb- liche Halter		ins- gesamt	dar. land-/ forstwirt- schaftliche Zugma- schinen			
15295 BRIESKOW-FINKENHEERD	95	1 521	61	90	.	.	.	1 730	274
15864 DIENSDORF-RADLOW	29	349	21	19	.	.	.	402	86
15890 EISENHUETTENSTADT,STADT	669	14 614	800	810	75	50	100	16 268	1 412
15537 ERKNER,STADT	351	5 356	290	274	11	.	23	6 015	711
15848 FRIEDLAND,STADT	130	2 102	65	191	268	261	16	2 707	623
15517 FUERSTENWALDE/SPREE,STADT	964	15 253	1 839	1 541	141	55	242	18 141	2 337
15537 GOSEN-NEU ZITTAU	116	1 600	72	158	17	17	12	1 903	302
15295 GROSS LINDOW	82	1 174	32	61	.	.	.	1 329	209
15345 GRUENHEIDE/MARK	304	4 479	266	453	50	26	31	5 317	898
15299 GRUNOW-DAMMENDORF	24	372	.	19	.	.	.	445	86
15236 JACOBSDORF	103	1 130	53	96	.	.	.	1 400	260
15518 LANGEWahl	49	510	16	38	.	.	.	597	129
15898 LAWITZ	33	419	.	14	15	15	.	481	66
15518 MADLITZ-WILMERSDORF	27	426	23	36	.	.	.	530	110
15299 MIXDORF	50	655	21	33	.	.	.	755	86
15299 MUELLROSE,STADT	180	2 701	206	335	56	39	30	3 302	746
15898 NEISSEMUENDE	73	1 134	21	89	.	.	.	1 381	306
15890 NEUZELLE	210	2 832	88	215	143	142	31	3 431	591
15848 RAGOW-MERZ	19	346	.	13	.	.	.	409	97
15518 RAUEN	88	1 136	27	104	.	.	.	1 375	307
15518 REICHENWALDE	57	627	23	54	22	22	.	760	130
15526 RIETZ-NEUENDORF	190	2 637	91	262	269	243	44	3 402	755
15890 SCHLAUBETAL	111	1 337	26	69	.	.	.	1 597	272
15566 SCHOENEICHE B.BERLIN	467	6 294	308	483	34	11	18	7 296	986
15890 SIEHDICHUM	90	1 155	17	58	.	.	.	1 344	209
15518 SPREENHAGEN	189	2 043	112	187	67	49	16	2 502	538
15518 STEINHOEFEL	222	2 632	77	279	224	220	30	3 387	699
15859 STORKOW(MARK)	383	5 188	290	463	148	132	60	6 242	1 170
15848 TAUICHE	163	2 370	56	208	176	169	38	2 955	640
15890 VOGELSANG	30	520	11	44	14	12	.	608	145
15864 WENDISCH RIETZ	63	815	32	56	.	.	.	941	179
15295 WIESENAU	57	878	40	75	.	.	.	1 069	209
15569 WOLTERS DORF	373	4 066	239	445	36	.	21	4 941	631
15295 ZILTENDORF	72	1 020	21	49	.	.	.	1 164	209
ZUSAMMEN	6 611	98 630	5 838	7 994	2 527	2 119	881	116 643	18 568
OPR - OSTPRIGNITZ-RUPPIN (12068)									
16845 BREDDIN	31	539	14	53	.	.	.	660	161
16818 DABERGOTZ	24	355	14	.	.	.	.	442	99
16845 DREETZ	48	680	18	65	.	.	.	856	234
16818 FEHRBELLIN	455	5 030	288	535	306	299	80	6 406	1 374
16909 HEILIGENGRABE	206	2 663	134	257	235	217	40	3 401	821
16835 HERZBERG	22	373	21	44	.	.	.	454	108
16845 KYRITZ, STADT	378	5 133	502	486	234	108	152	6 383	1 418
16775 LINDOW,STADT	114	1 674	122	220	86	82	32	2 126	572
16818 MAERKISCH-LINDEN	67	734	69	77	.	.	.	966	260
16816 NEURUPPIN,STADT	881	15 425	1 786	1 320	254	228	181	18 061	3 302
16845 NEUSTADT (DOSSE),STADT	128	1 765	155	194	135	125	37	2 259	574
16818 RHEINSBERG, STADT	377	4 874	274	340	209	195	64	5 864	1 432
16835 RUETHNICK	31	297	10	.	15	15	.	354	84
16845 SIEVERS DORF-HOHENOFEN	41	469	12	45	.	.	.	593	133
16818 STORBECK-FRANKENDORF	34	317	13	36	.	.	.	399	98
16845 STUEDENITZ-SCHOENERMARK	27	374	21	46	.	.	.	498	134
16818 TEMNITZQUELL	27	477	10	29	22	22	.	555	125
16845 TEMNITZTAL	77	847	29	54	.	.	.	1 026	215
16835 VIELITZSEE	30	286	9	33	.	.	.	378	120
16818 WALSLEBEN	43	462	26	71	47	45	26	649	157
16837 WITTSTOCK/DOSSE, STADT	577	8 535	673	794	460	360	112	10 478	2 361
16845 WUSTERHAUSEN/DOSSE	254	3 446	192	326	238	224	43	4 307	1 041
16845 ZERNITZ-LOHM	36	555	28	47	.	.	.	673	145
ZUSAMMEN	3 908	55 310	4 420	5 111	2 649	2 297	810	67 788	14 968
PM - POTSDAM-MITTELMARK (12069)									
14547 BEELITZ	594	6 932	584	706	212	200	102	8 546	1 337
14778 BEETZSEE	119	1 590	60	155	38	35	19	1 921	382
14778 BEETZSEEHEIDE	48	409	19	51	19	19	12	539	83
14806 BELZIG,STADT	364	5 872	582	512	336	312	121	7 205	1 258
14789 BENS DORF	68	754	26	69	.	.	.	915	146
14822 BORKHEIDE	104	1 158	111	118	.	.	.	1 411	241
14822 BORKWALDE	63	844	16	35	.	.	.	945	110
14806 BRUECK,STADT	149	2 106	131	209	122	119	36	2 622	574
14793 BUCKAUTAL	22	318	8	23	.	.	.	407	65
14828 GOERZKE	67	751	49	84	46	45	16	964	203
14778 GOLZOW	60	807	27	67	.	.	.	991	202
14793 GRAEBEN	32	289	5	32	.	.	.	386	76
14550 GROSS KREUTZ/EMSTER	318	4 886	213	459	169	137	38	5 870	1 089
14778 HAVELSEE	125	1 924	53	142	.	.	.	2 255	384
14532 KLEINMACHNOW	692	9 358	627	451	21	15	37	10 559	758
14542 KLOSTER-LEHNIN	525	6 470	356	641	242	207	121	7 999	1 452
14822 LINTHE	44	595	58	90	.	.	.	852	319
14547 MICHENDORF	480	6 257	422	483	79	62	54	7 353	1 139
14822 MUEHLENFLIESS	53	648	33	55	.	.	.	864	214
14823 NIEMEGK,STADT	85	1 192	70	148	49	42	49	1 523	351
14532 NUTHETAL	355	4 969	308	369	86	65	31	5 810	701
14778 PAEWESIN	17	294	6	42	.	.	.	359	73
14778 PLANEBRUCH	43	680	35	64	60	58	12	859	214
14806 PLANETAL	42	638	51	86	.	.	.	860	208



(Fortsetzung): Bestand an Kraftfahrzeugen und Kraftfahrzeuganhängern am 1. Januar 2009 nach Zulassungsbezirken und Gemeinden mit vorangestellter Postleitzahl

Zulassungsbezirk mit Unterscheidungskennzeichen Plz Gemeinde	Kraft- räder	Personenkraftwagen		Last- kraft- wagen	Zugmaschinen		Sonstige Kfz einschl. Kraftomni- busse	Kraft- fahrzeuge insge- samt	Kraft- fahr- zeug- anhänger
		ins- gesamt	darunter gewerb- liche Halter		ins- gesamt	dar. land-/ forstwirt- schaftliche Zugma- schinen			
14823 RABENSTEIN/FLAEMING	41	569	18	25	.	.	.	739	152
14789 ROSENAU	43	556	14	59	.	.	.	720	126
14778 ROSKOW	49	698	24	67	.	.	.	863	188
14542 SCHWIELOWSEE	409	5 442	457	420	18	14	39	6 328	921
14554 SEDDINER SEE	160	2 113	138	185	.	.	.	2 503	359
14532 STAHNSDORF	660	7 600	561	702	48	41	51	9 061	1 079
14513 TELTOW,STADT	825	10 602	1 130	820	70	57	69	12 386	1 127
14822 TREUBENBRIETZEN, STADT	345	4 501	248	387	227	199	54	5 514	1 046
14778 WENZLOW	27	367	15	26	.	.	.	449	99
14476 WERDER (HAVEL),STADT	844	12 256	778	1 304	265	213	59	14 728	2 077
14806 WIESENBURG/MARK	185	2 731	113	224	259	249	37	3 436	729
14778 WOLLIN	50	517	19	51	.	.	.	667	119
14789 WUSTERWITZ	140	1 626	67	117	52	31	13	1 948	372
14793 ZIESAR,STADT	89	1 396	83	137	88	87	41	1 751	314
ZUSAMMEN	8 336	110 715	7 515	9 615	3 350	2 934	1 092	133 108	20 287
PR - PRIGNITZ (12070)									
19336 BAD WILSNACK	83	1 486	153	156	58	54	27	1 810	411
19348 BERGE	34	456	15	44	.	.	.	624	132
19322 BREESE	58	851	39	68	.	.	.	998	245
19322 CUMLOSEN	27	557	24	48	.	.	.	674	180
16928 GERDSHAGEN	13	343	18	22	.	.	.	427	94
16928 GROSS PANKOW (PRIGNITZ)	182	2 382	109	199	307	304	37	3 107	675
19348 GUELITZ-REETZ	23	309	8	15	.	.	.	380	94
16866 GUMTOW	169	2 169	119	263	291	285	32	2 924	641
16928 HALENBECK-ROHLSDORF	16	327	9	34	24	24	.	401	96
19348 KARSTAEDT	299	3 751	223	403	402	377	40	4 895	1 212
16928 KUEMMERNITZTAL	10	217	.	14	23	22	.	264	53
19309 LANZ	42	494	17	32	.	.	.	615	155
19336 LEGDE/QUITZOEBEL	26	400	19	24	.	.	.	491	89
19309 LENZEN/ELBE,STADT	56	1 263	87	104	108	103	30	1 561	392
19309 LENZERWISCHE	23	320	11	27	.	.	.	438	116
16945 MARIENFLIESS	21	458	24	41	.	.	.	552	129
16945 MEYENBURG,STADT	65	1 291	125	149	81	75	24	1 610	392
19348 PERLEBERG,STADT	364	6 364	791	663	257	195	108	7 756	1 565
16949 PIOW	27	285	.	37	.	.	.	411	96
16928 PLATTENBURG	178	2 090	126	231	306	278	43	2 848	708
16921 PRITZWALK, STADT	448	6 937	780	575	315	230	92	8 367	1 659
16949 PUTLITZ,STADT	94	1 654	146	145	142	141	33	2 068	402
19322 RUEHSTAEDT	11	315	10	18	.	.	.	380	109
16949 TRIGLITZ	33	303	9	21	.	.	.	398	85
19322 WEISEN	40	627	40	62	18	15	58	805	173
19322 WITTENBERGE,STADT	407	8 666	963	592	75	50	58	9 798	1 549
ZUSAMMEN	2 749	44 315	3 872	3 987	2 922	2 644	629	54 602	11 452
SPN - SPREE-NEISSE (12071)									
03096 BRIESEN	27	468	14	21	.	.	.	535	81
03096 BURG (SPREEWALD)	139	2 582	157	297	210	189	26	3 254	691
03096 DISSEN-STRIESOW	42	605	16	45	.	.	.	730	137
03159 DOEBERN,STADT	112	1 945	89	130	25	25	27	2 239	400
03185 DRACHHAUSEN	36	507	20	53	.	.	.	656	148
03058 DREBKAU,STADT	241	3 473	122	254	236	193	37	4 241	947
03185 DREHNOW	10	334	12	27	.	.	.	395	77
03130 FELIXSEE	92	1 341	40	73	.	.	.	1 552	287
03149 FORST/LAUSITZ,STADT	652	10 235	670	571	186	157	77	11 721	2 295
03149 GROSS SCHACKSDORF-SIMMERSDORF	39	661	17	37	.	.	.	781	131
03172 GUBEN,STADT	611	9 545	567	587	143	63	102	10 988	1 458
03096 GUHROW	24	372	19	58	.	.	.	478	83
03185 HEINERSBRUECK	20	421	.	22	.	.	.	519	149
03130 HORNOW-WAELSDORF	20	407	21	37	.	.	.	497	107
03130 JAEMLITZ-KLEIN DUEBEN	17	321	.	14	.	.	.	371	76
03172 JAENSCHWALDE	69	1 114	32	53	.	.	.	1 306	298
03099 KOLKWITZ	453	6 158	407	646	228	178	79	7 564	1 336
03149 NEISSE-MALXETAL	83	1 126	39	89	.	.	.	1 380	314
03058 NEUHAUSEN/SPREE	246	3 541	116	241	128	113	40	4 196	871
03185 PEITZ,STADT	181	2 766	294	355	71	32	55	3 428	676
03172 SCHENKENDOEBERN	170	2 714	72	189	181	171	35	3 289	722
03096 SCHMOGROW-FEHROW	28	549	14	57	.	.	.	713	151
03130 SPREMBERG	778	13 440	1 297	1 426	284	195	221	16 149	2 800
03185 TAUER	26	520	17	50	.	.	.	617	147
03185 TEICHLAND	86	889	79	86	.	.	.	1 122	194
03130 TSCHERNITZ	63	828	21	44	.	.	.	952	180
03185 TURNOW-PREILACK	42	796	38	97	51	46	11	997	185
03119 WELZOW,STADT	129	2 160	114	202	54	50	44	2 589	546
03096 WERBEN	67	1 075	30	75	.	.	.	1 276	200
03149 WIESENGRUND	62	947	29	52	55	55	11	1 127	300
ZUSAMMEN	4 565	71 840	4 373	5 888	2 529	2 066	840	85 662	15 987
TF - TELTOW-FLAEMING (12072)									
15806 AM MELLEENSEE	371	3 941	144	374	90	69	31	4 807	855
14913 BARUTH/MARK,STADT	199	2 640	109	244	147	137	35	3 265	755
15827 BLANKENFELDE-MAHLOW	1 394	13 158	956	1 035	125	74	71	15 783	2 062
04936 DAHME/MARK, STADT	189	2 958	210	241	201	198	25	3 614	667
15936 DAHMETAL	16	303	9	36	.	.	.	430	106
14979 GROSSBEEREN	511	4 323	488	732	183	47	55	5 804	886
14913 IHLOW	37	488	28	33	.	.	.	636	165

**BB, MV**

(Fortsetzung): Bestand an Kraftfahrzeugen und Kraftfahrzeuganhängern am 1. Januar 2009 nach Zulassungsbezirken und Gemeinden mit vorangestellter Postleitzahl

Zulassungsbezirk mit Unterscheidungskennzeichen Plz Gemeinde	Kraft- räder	Personenkraftwagen		Last- kraft- wagen	Zugmaschinen		Sonstige Kfz einschl. Kraftomni- busse	Kraft- fahrzeuge insge- samt	Kraft- fahr- zeug- anhänger
		ins- gesamt	darunter gewerb- liche Halter		ins- gesamt	dar. land-/ forstwirt- schaftliche Zugma- schinen			
		1	2		3	4			
14913 JUETERBOG	479	6 408	720	538	113	83	49	7 587	1 064
14943 LUCKENWALDE,STADT	629	9 998	991	771	75	59	189	11 662	1 704
14974 LUDWIGSFELDE,STADT	1 060	12 432	1 000	911	189	99	114	14 706	1 632
14913 NIEDERER FLAEMING	165	2 121	110	196	286	262	42	2 810	618
14913 NIEDERGOERSDORF	217	3 521	182	352	257	222	44	4 391	906
14947 NUTHE-URSTROMTAL	393	4 165	165	417	224	208	55	5 254	987
15806 RANGSDORF	501	5 430	237	356	65	32	28	6 380	780
14943 TREBBIN,STADT	503	5 160	342	587	157	114	55	6 462	1 113
15806 ZOSSEN, STADT	798	10 458	1 568	999	322	175	121	12 698	2 040
ZUSAMMEN	7 462	87 504	7 259	7 822	2 581	1 915	920	106 289	16 340
UM - UCKERMARK (12073)									
16248 ANGERMUENDE, STADT	530	7 441	445	593	376	291	62	9 002	1 673
16306 BERKHOLZ-MEYENBURG	79	898	86	90	.	.	.	1 113	134
17268 BOITZENBURGER LAND	113	2 055	72	212	224	197	39	2 643	657
17326 BRUOSSOW	62	1 098	40	72	84	84	22	1 338	252
17291 CARMZOW-WALLMOW	20	315	8	.	.	.	.	363	61
16306 CASEKOW	77	1 111	38	87	103	91	23	1 401	266
17268 FLIETH-STEGELITZ	21	344	8	38	48	48	.	451	126
16306 GARTZ (ODER), STADT	95	1 320	52	89	56	56	29	1 589	296
17268 GERSWALDE	101	993	33	67	89	84	14	1 264	262
17291 GOERITZ	48	537	69	38	.	.	.	706	157
16278 GRAMZOW	112	1 121	57	90	102	98	41	1 466	281
17291 GRUENOW	43	700	119	32	48	48	.	823	163
16306 HOHENSELCHOW-GROSS PINNOW	43	443	9	14	47	47	.	547	107
17258 LYCHEN,STADT	138	1 774	77	153	72	69	15	2 152	482
16278 MARK LANDIN	61	653	17	39	.	.	.	801	160
16307 MESCHERIN	30	383	15	13	31	31	.	457	102
17268 MILMERSDORF	70	821	37	59	.	.	.	979	214
17268 MITTENWALDE	15	219	.	.	17	17	.	262	58
17291 NORDWESTUCKERMARK	233	2 707	72	194	217	208	19	3 370	771
17291 OBERUCKERSEE	59	1 058	63	71	.	.	.	1 251	273
16278 PINNOW	44	548	53	68	18	18	23	701	126
17291 PRENZLAU	520	9 376	1 056	663	219	196	118	10 896	1 755
17291 RANDOWTAL	32	532	10	29	.	.	.	632	120
17291 SCHENKENBERG	26	430	76	70	.	.	.	573	152
16278 SCHOENEBOURG	47	538	21	48	.	.	.	656	134
17291 SCHOENFELD	24	327	7	22	.	.	.	398	73
16303 SCHWEDT/ODER,STADT	995	16 755	1 352	1 038	278	179	205	19 271	2 107
16307 TANTOW	31	378	14	28	.	.	.	471	88
17268 TEMMEN-RINGENWALDE	29	395	6	23	.	.	.	481	107
17268 TEMPLIN,STADT	571	8 245	537	756	316	247	130	10 018	2 161
17291 UCKERFELDE	34	591	28	41	.	.	.	738	206
17309 UCKERLAND	95	1 697	27	109	169	131	22	2 092	461
16306 WELSEBRUCH	97	978	61	108	.	.	.	1 292	286
16306 ZICHOW	33	353	4	18	.	.	.	429	83
ZUSAMMEN	4 528	67 134	4 569	4 996	3 145	2 705	823	80 626	14 354
LAND INSGESAMT	93 034	1 295 571	88 181	106 289	37 953	31 079	13 490	1 546 337	253 645
MECKLENBURG-VORPOMMERN									
HGW - GREIFSWALD, STADT (13001)									
17489 GREIFSWALD,HANSESTADT	998	21 374	1 994	1 308	178	87	118	23 976	2 547
ZUSAMMEN	998	21 374	1 994	1 308	178	87	118	23 976	2 547
NB - NEUBRANDENBURG, STADT (13002)									
17033 NEUBRANDENBURG	1 330	29 982	2 795	2 940	239	91	266	34 757	3 348
ZUSAMMEN	1 330	29 982	2 795	2 940	239	91	266	34 757	3 348
HRO - ROSTOCK, STADT (13003)									
18055 ROSTOCK	3 285	73 986	6 373	4 385	681	180	482	82 819	8 864
ZUSAMMEN	3 285	73 986	6 373	4 385	681	180	482	82 819	8 864
SN - SCHWERIN, STADT (13004)									
19053 SCHWERIN,LANDESHAUPTSTADT	1 560	39 436	5 088	2 661	310	120	509	44 476	4 276
ZUSAMMEN	1 560	39 436	5 088	2 661	310	120	509	44 476	4 276
HST - STRALSUND, STADT (13005)									
18435 STRALSUND,HANSESTADT	1 070	23 575	2 154	1 512	184	60	256	26 597	2 680
ZUSAMMEN	1 070	23 575	2 154	1 512	184	60	256	26 597	2 680
HWI - WISMAR, STADT (13006)									
23966 WISMAR	1 069	18 359	1 336	1 131	113	53	126	20 798	1 965
ZUSAMMEN	1 069	18 359	1 336	1 131	113	53	126	20 798	1 965
DBR - BAD DOBERAN (13051)									
18211 ADMANNSHAGEN-BARGESHAGEN	127	1 854	203	205	76	12	11	2 273	346
18233 ALT BUKOW	26	255	.	18	.	.	.	322	73
18233 AM SALZHAF	20	262	7	26	.	.	.	331	84

## (Fortsetzung): Bestand an Kraftfahrzeugen und Kraftfahrzeuganhängern am 1. Januar 2009 nach Zulassungsbezirken und Gemeinden mit vorangestellter Postleitzahl

Zulassungsbezirk mit Unterscheidungskennzeichen Plz Gemeinde	Kraft- räder	Personenkraftwagen		Last- kraft- wagen	Zugmaschinen		Sonstige Kfz einschl. Kraftomni- busse	Kraft- fahrzeuge insge- samt	Kraft- fahr- zeug- anhänger
		ins- gesamt	darunter gewerb- liche Halter		ins- gesamt	dar. land-/ forstwirt- schaftliche Zugma- schinen			
18209 BAD DOBERAN,STADT	326	5 665	664	439	135	37	113	6 678	850
18209 BARTENSHAGEN-PARKENTIN	42	762	41	53	66	37	11	934	183
18230 BASTORF	39	616	39	69	.	.	.	775	176
18258 BENITZ	20	236	5	11	.	.	.	286	56
18182 BENTWISCH	109	1 724	254	252	119	16	37	2 241	368
18230 BIENDORF	54	734	48	71	.	.	.	916	177
18182 BLANKENHAGEN	38	510	6	24	.	.	.	583	73
18211 BOERGERENDE-RETHWISCH	84	1 028	47	79	28	28	21	1 240	140
18184 BRODERSTORF	136	1 891	122	185	.	.	.	2 298	384
18258 BROEBBEROW	23	271	8	22	.	.	.	328	63
18195 CAMMIN	25	455	16	33	.	.	.	537	113
18233 CARINERLAND	37	518	6	41	.	.	.	635	102
18196 DAMM	29	372	12	33	.	.	.	461	80
18196 DUMMERSTORF	105	1 472	152	153	41	36	41	1 812	424
18107 ELMENHORST/LICHTENHAGEN	151	2 644	285	238	.	.	.	3 072	290
18182 GELBENSANDE	52	774	23	80	.	.	.	927	156
18195 GNEWITZ	7	134	.	.	.	.	.	151	39
18181 GRAAL-MUERITZ,SEEHEILBAD	95	1 919	79	111	.	.	.	2 153	244
18195 GRAMMOW	9	110	.	.	.	.	.	131	26
18209 HOHENFELDE	41	464	19	56	14	14	.	575	83
18258 KASSOW	21	206	6	20	.	.	.	280	46
18196 KAVELSTORF	46	813	163	231	40	29	19	1 149	256
18196 KESSIN	67	897	72	96	.	.	.	1 069	127
18233 KIRCH MULSOW	10	169	5	20	.	.	.	208	46
18184 KLEIN KUSSEWITZ	39	416	15	56	.	.	.	534	118
18198 KRITZMOW	122	1 926	142	207	43	17	39	2 337	408
18230 KROEPELIN,STADT	227	2 575	134	283	105	90	18	3 208	618
18225 KUEHLUNGSBORN,OSTSEEBAD,STADT	192	3 484	186	205	23	21	25	3 929	481
18069 LAMBRECHTSHAGEN	93	1 738	81	89	.	.	.	1 946	239
18196 LIEBLINGSHOF	33	434	27	86	.	.	.	624	143
18184 MANDELSHAGEN	8	162	4	19	.	.	.	195	49
18182 MOENCHHAGEN	41	628	18	59	.	.	.	736	118
18233 NEUBUKOW,STADT	112	1 912	97	188	50	39	15	2 277	383
18211 NIENHAGEN	70	1 185	85	79	.	.	.	1 346	115
18195 NUSTROW	11	93	.	.	.	.	.	117	30
18059 PAPENDORF	91	1 368	57	125	56	39	15	1 655	240
18059 POELCHOW	48	521	14	31	.	.	.	606	86
18184 POPPENDORF	39	496	31	29	.	.	.	665	200
18196 PRISANNEWITZ	26	357	13	16	.	.	.	404	69
18209 REDDELICH	46	509	44	60	.	.	.	628	100
18230 RERIK,OSTSEEBAD,STADT	76	1 191	84	90	.	.	.	1 381	286
18209 RETSCHOW	33	544	12	33	.	.	.	623	97
18182 ROEVERSHAGEN	93	1 262	25	87	.	.	.	1 490	234
18184 ROGGENTIN	112	1 827	262	126	.	.	.	2 086	201
18258 RUKIETEN	15	182	.	12	.	.	.	222	40
18190 SANITZ	181	3 095	108	205	117	111	15	3 613	617
18239 SATOW	236	3 215	141	246	150	109	19	3 866	710
18258 SCHWAAN,STADT	140	2 393	78	155	42	35	16	2 746	420
18195 SELPIN	9	274	8	39	.	.	.	347	64
18198 STAEBELOW	64	932	121	151	25	25	17	1 189	180
18209 STEFFENSHAGEN	30	292	5	30	.	.	.	364	47
18184 STEINFELD	28	361	8	36	.	.	.	433	73
18195 STUBBENDORF	4	79	.	.	.	.	.	86	15
18195 TESSIN,STADT	125	1 794	130	199	59	40	32	2 209	466
18195 THELKOW	13	282	4	16	.	.	.	345	98
18184 THULENDORF	35	349	17	39	.	.	.	433	78
18258 VORBECK	10	174	7	12	.	.	.	212	47
18258 WIENDORF	28	447	6	42	.	.	.	525	77
18209 WITTENBECK	39	444	26	41	.	.	.	532	79
18195 ZARNEWANZ	14	231	6	23	.	.	.	295	63
18059 ZIESENDORF	65	874	90	115	38	24	.	1 092	197
ZUSAMMEN	4 287	64 801	4 381	5 813	2 146	1 471	614	77 661	12 491
DM - DEMMIN (13052)									
17129 ALT TELLIN	14	233	11	33	.	.	.	305	61
17091 ALTENHAGEN	27	172	5	20	.	.	.	230	38
17087 ALTENTREPTOW,STADT	161	2 865	183	352	92	56	31	3 501	652
17089 BARTOW	14	264	7	29	.	.	.	353	88
17139 BASEDOW	40	417	8	26	.	.	.	522	118
17111 BEGGEROW	16	282	4	25	.	.	.	346	72
17129 BENTZIN	26	437	15	36	42	36	12	553	200
17111 BORRENTIN	25	450	10	42	.	.	.	565	138
17153 BREDENFELDE	10	121	.	.	16	16	.	159	35
17091 BREESEN	16	292	29	35	.	.	.	378	84
17089 BREEST	6	99	.	.	.	.	.	110	24
17153 BRIGGOW	26	182	.	22	18	.	.	248	58
17089 BUROW	45	585	21	58	.	.	.	735	134
17129 DABERKOW	6	184	5	40	.	.	.	243	42
17159 DARGUN,STADT	184	2 336	103	163	159	144	22	2 864	611
17109 DEMMIN,HANSESTADT	357	5 758	507	507	122	91	175	6 919	1 316
17139 DUCKOW	13	142	.	.	13	13	.	171	37
17121 DUEVIER	16	240	.	20	.	.	.	312	90
17139 FAULENROST	26	408	7	28	.	.	.	522	121
17139 GIELOW	57	670	28	67	51	46	11	856	175
17089 GNEVKOW	14	204	4	15	.	.	.	257	50
17121 GOERMIN	25	501	9	47	.	.	.	597	139
17089 GOLCHEN	10	177	.	.	.	.	.	197	37
17153 GRAMMENTIN	14	138	4	.	.	.	.	168	34

## (Fortsetzung): Bestand an Kraftfahrzeugen und Kraftfahrzeuganhängern am 1. Januar 2009 nach Zulassungsbezirken und Gemeinden mit vorangestellter Postleitzahl

Zulassungsbezirk mit Unterscheidungskennzeichen Plz Gemeinde	Kraft- räder	Personenkraftwagen		Last- kraft- wagen	Zugmaschinen		Sonstige Kfz einschl. Kraftomni- busse	Kraft- fahrzeuge insge- samt	Kraft- fahr- zeug- anhänger
		ins- gesamt	darunter gewerb- liche Halter		ins- gesamt	dar. land-/ forstwirt- schaftliche Zugma- schinen			
17089 GRAPZOW	24	219	4	16	.	.	.	271	67
17089 GRISCHOW	9	174	6	23	.	.	.	218	40
17091 GROSS TEETZLEBEN	25	429	7	19	.	.	.	492	77
17089 GUELTZ	30	331	5	.	17	17	.	387	65
17153 GUELZOW	15	243	5	13	.	.	.	284	54
17111 HOHENBOLLENTIN	7	65	.	.	.	.	.	91	24
17111 HOHENMOCKER	25	307	13	30	53	40	.	415	114
17153 IVENACK	25	474	21	25	91	31	13	628	198
17126 JARMEN,STADT	68	1 499	95	139	80	39	22	1 808	461
17153 JUERGENSTORF	67	525	39	37	.	.	.	699	139
17153 KITTENDORF	11	153	8	12	.	.	.	193	44
17111 KLETZIN	27	483	20	46	.	.	.	599	173
17091 KNORRENDORF	36	363	18	39	.	.	.	468	108
17091 KRIESOW	20	165	8	40	12	12	11	248	67
17129 KRUCKOW	18	389	16	52	.	.	.	481	125
17139 KUMMEROW	24	355	12	20	.	.	.	432	102
17111 LINDENBERG	6	150	9	18	.	.	.	202	87
17121 LOITZ,STADT	101	2 093	94	178	48	43	19	2 439	477
17139 MALCHIN,STADT	218	3 440	346	375	167	58	30	4 230	838
17111 MEESIGER	13	153	5	.	15	15	.	192	48
17091 MOELLN	25	315	17	19	.	.	.	373	52
17111 NEU-KENTZLIN	6	130	.	.	.	.	.	142	45
17154 NEUKALEN,STADT	84	1 015	51	113	.	.	.	1 258	232
17111 NOSSENDORF	26	389	8	28	.	.	.	475	119
17091 PRIPSLEBEN	15	147	4	21	.	.	.	201	36
17139 REMPLIN	46	427	17	25	.	.	.	519	95
17153 RITZEROW	20	268	.	44	23	16	.	355	76
17091 ROECKWITZ	17	170	4	47	.	.	.	262	46
17091 ROSENOW	43	689	118	80	.	.	.	859	159
17111 SAROW	26	429	.	30	.	.	.	495	101
17121 SASSEN-TRANTOW	32	536	28	55	.	.	.	695	181
17111 SCHOENFELD	18	230	5	27	.	.	.	298	82
17089 SIEDENBOLLENTIN	26	359	20	26	.	.	.	436	110
17111 SIEDENBRUENZOW	19	322	5	21	.	.	.	378	100
17111 SOMMERSDORF	14	144	.	16	.	.	.	195	58
17153 STAVENHAGEN,REUTERSTADT,STADT	221	2 831	275	187	218	36	25	3 482	964
17091 TUETZPATZ	22	317	10	52	.	.	.	416	86
17129 TUTOW	23	583	21	33	.	.	.	659	156
17111 UTZEDEL	31	272	4	18	25	25	.	346	96
17111 VERCHEN	29	235	.	21	.	.	.	292	89
17129 VOELSCHOW	31	284	.	11	11	11	.	337	69
17111 WARRENTZIN	17	227	6	21	.	.	.	294	97
17089 WERDER	23	335	5	19	.	.	.	405	75
17091 WILDBERG	20	281	.	30	.	.	.	338	67
17091 WOLDE	42	348	12	42	21	18	.	453	91
17111 WOTENICK	4	39	5	.	.	.	.	58	26
17153 ZETTEMIN	18	185	4	.	11	.	.	224	41
ZUSAMMEN	2 815	40 674	2 338	3 710	2 436	1 771	498	50 133	11 011
GÜ - GUESTROW (13053)									
17166 ALT SUEHRKOW	22	227	.	15	.	.	.	281	48
17168 ALTKALEN	27	405	8	26	.	.	.	506	99
18246 BAUMGARTEN	25	484	6	26	.	.	.	566	119
17179 BEHREN-LUEBCHIN	34	361	10	21	.	.	.	449	94
18246 BERNITT	66	904	26	86	.	.	.	1 144	254
17179 BODDIN	8	163	4	14	.	.	.	227	44
18246 BUETZOW,STADT	207	3 479	304	347	73	44	57	4 163	720
17166 DAHMEN	28	272	.	40	15	15	.	355	69
17166 DALKENDORF	15	146	5	.	20	20	.	190	39
18276 DIEKHOF	42	511	15	33	.	.	.	618	118
18292 DOBBIN-LINSTOW	23	296	29	33	.	.	.	381	101
18299 DOLGEN AM SEE	26	411	19	30	.	.	.	481	70
18249 DREETZ	9	128	6	13	14	12	.	164	35
17179 FINKENTHAL	17	174	8	14	.	.	.	231	57
18276 GLASEWITZ	11	199	.	21	.	.	.	239	38
17179 GNOIEN,STADT	127	1 516	81	121	44	39	16	1 824	386
17166 GROSS ROGE	39	343	17	37	.	.	.	457	114
18276 GROSS SCHWIESOW	16	212	.	.	.	.	.	234	58
17166 GROSS WOKERN	54	625	38	58	.	.	.	760	127
17168 GROSS WUESTENFELDE	35	502	7	38	103	101	.	678	108
18276 GUELZOW-PRUEZEN	63	978	83	100	113	82	11	1 265	243
18273 GUESTROW,STADT	641	12 907	1 639	1 008	217	123	244	15 017	2 020
18276 GUTOW	36	583	35	52	.	.	.	699	127
17166 HOHEN DEMZIN	18	230	7	13	.	.	.	291	65
18299 HOHEN SPRENZ	13	289	.	22	.	.	.	327	48
18292 HOPPENRADE	33	420	18	24	.	.	.	502	105
17168 JOERDENSTORF	42	557	25	42	.	.	.	699	129
18246 JUERGENSHAGEN	55	648	20	74	.	.	.	830	146
18246 KLEIN BELITZ	25	515	17	50	.	.	.	656	138
18276 KLEIN UPAHL	12	176	4	12	.	.	.	207	40
18292 KRAKOW AM SEE,STADT	152	1 782	149	185	53	40	28	2 200	492
18292 KUCHELMISS	21	393	32	40	.	.	.	488	104
18276 KUHS	13	184	13	24	.	.	.	234	45
18276 LAAGE, STADT	170	2 685	194	307	91	72	32	3 285	547
18279 LALENDORF	142	1 733	79	184	229	158	26	2 314	571
18279 LANGHAGEN	23	350	20	19	.	.	.	443	123
17168 LEHKENDORF	22	264	10	24	.	.	.	335	63
18276 LOHMEN	24	478	42	42	22	22	82	648	118

## (Fortsetzung): Bestand an Kraftfahrzeugen und Kraftfahrzeuganhängern am 1. Januar 2009 nach Zulassungsbezirken und Gemeinden mit vorangestellter Postleitzahl

Zulassungsbezirk mit Unterscheidungskennzeichen Plz Gemeinde	Kraft- räder	Personenkraftwagen		Last- kraft- wagen	Zugmaschinen		Sonstige Kfz einschl. Kraftomni- busse	Kraft- fahrzeuge insge- samt	Kraft- fahr- zeug- an- hänger
		ins- gesamt	darunter gewerb- liche Halter		ins- gesamt	dar. land-/ forstwirt- schaftliche Zugma- schinen			
17179 LUEHBURG	4	112	6	11	.	.	.	134	30
18276 LUESSOW	46	580	24	65	39	33	21	751	133
18276 MISTORF	29	363	12	45	19	17	.	456	95
18276 MUEHL ROSIN	51	679	35	53	.	.	.	801	158
18249 PENZIN	6	85	.	19	.	.	.	112	25
18276 PLAAZ	26	432	10	31	.	.	.	522	117
17168 PREBBEREDE	21	437	12	22	.	.	.	511	96
18276 REIMERSHAGEN	6	225	10	22	.	.	.	284	63
18246 RUEHN	31	399	13	17	.	.	.	456	78
18276 SARMSTORF	27	316	13	23	20	20	.	386	76
17166 SCHORSSOW	22	278	10	24	20	16	.	344	66
17168 SCHWASDORF	15	309	4	26	32	32	.	382	62
18246 STEINHAGEN	20	450	20	48	46	28	11	575	130
17168 SUKOW-LEVITZOW	21	273	11	32	20	20	.	346	66
18249 TARNOW	45	659	17	51	.	.	.	796	184
17166 TETEROW,STADT	260	4 131	353	411	91	58	65	4 958	800
17168 THUERKOW	33	224	11	25	.	.	.	297	57
17179 WALKENDORF	17	278	10	17	.	.	.	345	63
18299 WARDOW	50	757	19	48	.	.	.	891	187
17168 WARNKENHAGEN	19	188	.	12	.	.	.	232	48
18249 WARNOW	43	573	28	43	.	.	.	703	176
17179 WASDOW	15	195	.	20	29	29	.	259	57
18299 WEITENDORF	16	208	33	65	.	.	.	313	95
18276 ZEHNA	20	384	13	25	13	.	.	442	93
18246 ZEPELIN	30	300	4	16	.	.	.	361	74
ZUSAMMEN	3 209	49 365	3 655	4 378	2 382	1 919	711	60 045	10 851
LWL - LUDWIGSLUST (13054)									
19288 ALT KRENZLIN	30	450	11	30	.	.	.	544	119
19230 ALT ZACHUN	32	234	.	13	.	.	.	285	55
19300 BALOW	21	200	.	12	.	.	.	238	40
19230 BANDENITZ	25	318	23	43	.	.	.	423	111
19230 BELSCH	13	156	.	11	20	20	.	200	42
19258 BENDERSTORF	35	341	5	14	.	.	.	433	102
19258 BESITZ	22	310	5	15	.	.	.	369	74
19306 BLIEVENSTORF	19	278	5	43	13	12	.	353	75
19230 BOBZIN	12	184	18	20	.	.	.	226	61
19258 BOIZENBURG/ELBE,STADT	344	5 280	321	246	52	50	40	5 962	942
19273 BRAHLSTORF	18	410	13	31	.	.	.	502	119
19306 BRENZ	31	316	10	71	.	.	.	469	124
19294 BRESEGARD BEI ELDNA	7	122	.	17	.	.	.	153	29
19230 BRESEGARD BEI PICHER	12	188	.	13	.	.	.	233	67
19357 BRUNOW	11	194	.	17	.	.	.	260	45
19357 DAMBECK	12	179	7	20	.	.	.	230	68
19260 DERSENOW	24	284	6	23	.	.	.	355	82
19303 DOEMITZ,STADT	135	1 677	55	121	25	21	29	1 987	447
19073 DUEMMER	79	910	21	73	.	.	.	1 108	202
19294 ELDNA	52	795	19	99	.	.	.	990	208
19258 GALLIN	18	326	24	31	.	.	.	430	125
19230 GAMMELIN	29	302	.	20	.	.	.	371	70
19288 GOEHLEN	25	255	.	18	35	35	.	333	98
19294 GORLOSEN	10	306	.	19	.	.	.	383	88
19300 GRABOW,STADT	201	2 990	202	206	65	50	32	3 494	578
19294 GREBS-NIENDORF	44	360	4	41	.	.	.	492	125
19258 GRESSE	43	431	21	24	.	.	.	595	157
19258 GREVEN	30	428	11	48	.	.	.	559	136
19230 GROSS KRAMS	12	125	.	.	.	.	.	150	30
19288 GROSS LAASCH	43	593	18	40	.	.	.	687	130
19230 HAGENOW,STADT	387	5 719	495	370	121	87	166	6 763	1 057
19075 HOLTHUSEN	47	575	53	104	.	.	.	778	207
19230 HOORT	40	389	5	33	.	.	.	484	93
19230 HUELSEBURG	7	100	.	.	.	.	.	122	27
19294 KARENZ	13	152	.	16	.	.	.	190	37
19294 KARSTAEDT	19	351	.	14	33	18	.	417	99
19230 KIRCH JESAR	44	408	10	25	.	.	.	488	74
19073 KLEIN ROGAHN	70	816	18	60	.	.	.	959	123
19243 KOERCHOW	39	509	10	47	.	.	.	669	145
19246 KOGEL	28	404	11	52	.	.	.	528	133
19300 KREMMIN	12	169	.	.	12	12	.	199	42
19230 KUHSTORF	49	488	9	46	.	.	.	625	160
19243 LEHSEN	13	202	5	29	.	.	.	265	60
19288 LEUSSOW	17	186	.	13	.	.	.	230	52
19288 LUDWIGSLUST,STADT	422	6 202	567	554	135	105	114	7 427	1 300
19077 LUEBESSE	39	522	39	56	38	29	.	655	167
19288 LUEBLOW	34	394	.	21	.	.	.	469	81
19230 LUEBTHEEN, STADT	154	2 425	82	201	147	140	28	2 955	849
19246 LUETTOW-VALLUHN	35	488	79	116	.	.	.	719	245
19294 MALK GOEHREN	25	291	.	42	.	.	.	394	106
19294 MALLISS	48	702	10	35	.	.	.	800	174
19294 MILOW	14	258	.	22	28	28	.	322	65
19300 MOELLENBECK	11	120	.	.	.	.	.	138	33
19230 MORAAS	22	324	.	26	15	15	.	387	79
19300 MUCHOW	25	211	.	.	18	18	.	266	56
19258 NEU GUELZE	39	488	6	17	24	24	.	568	121
19294 NEU KALISS	61	1 099	36	71	.	.	.	1 281	265
19306 NEUSTADT-GLEWE,STADT	232	3 476	178	265	145	54	29	4 147	758
19258 NOSTORF	21	245	.	12	.	.	.	311	80
19230 PAETOW-STEEGEN	23	269	5	32	.	.	.	343	89

## (Fortsetzung): Bestand an Kraftfahrzeugen und Kraftfahrzeuganhängern am 1. Januar 2009 nach Zulassungsbezirken und Gemeinden mit vorangestellter Postleitzahl

Zulassungsbezirk mit Unterscheidungskennzeichen Plz Gemeinde	Kraft- räder	Personenkraftwagen		Last- kraft- wagen	Zugmaschinen		Sonstige Kfz einschl. Kraftomni- busse	Kraft- fahrzeuge insge- samt	Kraft- fahr- zeug- anhänger
		ins- gesamt	darunter gewerb- liche Halter		ins- gesamt	dar. land-/ forstwirt- schaftliche Zugma- schinen			
19075 PAMPOW	124	1 795	94	113	.	.	.	2 055	274
19230 PICHER	18	385	11	28	.	.	.	484	97
19300 PRISLICH	31	398	4	28	.	.	.	478	101
19230 PRITZIER	21	271	4	23	.	.	.	329	62
19077 RASTOW	69	1 095	18	93	.	.	.	1 317	242
19230 REDEFIN	12	292	8	14	.	.	.	334	83
19073 SCHOSSIN	16	163	4	14	15	15	-	208	48
19258 SCHWANHEIDE	46	431	6	16	29	26	.	522	117
19230 SETZIN	25	340	9	23	.	.	.	405	81
19300 STEESOW	14	129	18	13	.	.	.	260	109
19073 STRALENDORF	56	817	48	52	34	34	14	973	149
19230 STROHKIRCHEN	14	172	.	18	.	.	.	218	40
19077 SUELSTORF	56	622	14	30	.	.	.	715	170
19273 TELDAU	42	489	9	50	.	.	.	619	147
19258 TESSIN B.BOIZENBURG	15	252	4	22	12	12	-	301	63
19230 TODDIN	36	328	.	33	.	.	.	406	97
19077 UELITZ	20	282	.	.	13	13	.	324	76
19243 VELLAHN	144	1 589	39	103	139	132	19	1 994	455
19303 VIELANK	44	817	9	70	.	.	.	1 012	267
19230 WARLITZ	12	255	5	22	.	.	.	305	74
19288 WARLOW	20	299	15	20	.	.	.	361	84
19075 WARSOW	27	413	8	29	.	.	.	492	89
19243 WITTENBURG,STADT	195	2 512	191	231	79	65	44	3 061	554
19243 WITTENDOERP	133	1 820	60	136	218	198	12	2 319	551
19073 WITTENFOERDEN	98	1 641	78	120	24	22	12	1 895	217
19288 WOEBBELIN	46	555	34	47	.	.	.	751	234
19246 ZARRENTIN AM SCHAALSEE, STADT	222	2 544	126	176	243	91	26	3 211	481
19300 ZIERZOW	18	238	.	21	.	.	.	309	76
19073 ZUELOW	-	95	.	14	.	.	.	114	35
ZUSAMMEN	4 953	67 963	3 278	5 263	3 569	2 923	737	82 485	16 399
MST - MECKLENBURG-STRELITZ (13055)									
17039 BESERITZ	8	96	.	.	.	.	.	124	41
17039 BLANKENHOF	37	429	.	64	.	.	.	549	107
17237 BLANKENSEE	75	1 043	11	95	.	.	.	1 281	272
17237 BLUMENHOLZ	36	473	22	33	.	.	.	563	125
17039 BRUNN	48	655	.	36	29	29	-	768	176
17094 BURG STARGARD,STADT	202	2 491	59	158	55	37	26	2 932	423
17094 CAMMIN	13	195	-	21	.	.	.	243	55
17237 CARPIN	51	540	.	33	26	26	13	663	181
17094 COELPIN	23	497	5	41	.	.	.	583	100
17099 DATZETAL	24	547	.	32	.	.	.	635	145
17099 EICHHORST	23	279	.	24	13	13	-	339	72
17237 FELDBERGER SEENLANDSCHAFT	198	2 515	67	214	144	138	32	3 103	769
17098 FRIEDLAND,STADT	195	3 023	109	196	75	73	49	3 538	637
17099 GALENBECK	45	755	9	44	.	.	.	907	158
17099 GENZKOW	6	101	4	.	28	20	.	138	34
17099 GLIENKE	.	82	6	22	.	.	.	111	31
17237 GODENDORF	9	133	.	18	.	.	.	162	43
17348 GROSS MILTZOW	55	662	.	18	.	.	.	794	155
17094 GROSS NEMEROW	38	840	28	63	.	.	.	961	169
17237 GRUENOW	12	152	-	11	19	19	-	194	58
17349 HELPT	13	243	19	15	.	.	.	296	71
17237 HOHENZIERITZ	24	313	14	32	.	.	.	411	135
17094 HOLLDORF	46	552	7	23	.	.	.	641	103
17237 KLEIN VIELEN	26	439	5	47	26	24	.	538	110
17237 KRATZEBURG	33	296	5	17	.	.	.	363	97
17349 KUBLANK	7	117	-	.	.	.	.	134	18
17094 LINDETAL	44	664	5	64	.	.	.	824	139
17335 MILDENITZ	26	264	.	16	.	.	.	329	72
17237 MIROW, STADT	139	1 832	46	159	35	34	22	2 187	491
17237 MOELLENBECK	34	400	.	34	.	.	.	498	100
17039 NEDDEMİN	21	199	9	13	.	.	.	241	49
17349 NEETZKA	14	148	-	.	.	.	.	181	33
17039 NEUENKIRCHEN	49	798	13	37	12	12	-	896	137
17235 NEUSTRELITZ,STADT	703	10 414	937	1 091	125	104	219	12 552	1 927
17039 NEVERIN	50	764	37	40	14	13	17	885	134
17348 PETERSDORF	6	84	-	.	.	.	-	99	22
17094 PRAGSDORF	18	303	13	20	.	.	.	348	56
17255 PRIEPERT	18	184	9	12	.	.	.	217	50
17237 ROGENTIN	38	408	.	42	.	.	.	509	137
17349 SCHOENBECK	37	284	5	11	.	.	.	363	87
17337 SCHOENHAUSEN	.	158	.	.	.	.	.	175	40
17039 SPONHOLZ	38	472	15	49	.	.	.	598	101
17039 STAVEN	21	274	4	30	.	.	.	334	75
17094 TESCHENDORF	31	305	11	25	11	11	-	372	87
17039 TROLLENHAGEN	41	776	137	92	.	.	.	925	150
17235 USERIN	28	425	7	29	.	.	.	495	118
17349 VOIGTSDORF	6	71	-	.	.	.	-	79	14
17252 WESENBERG,STADT	124	1 616	27	122	40	40	14	1 916	430
17039 WOGGERSIN	20	349	15	21	.	.	.	394	37
17237 WOKUHL-DABELOW	28	360	8	27	22	22	-	437	124
17348 WOLDEGK,STADT	151	2 097	139	222	106	100	30	2 606	459
17039 WULKENZIN	64	910	24	65	.	.	.	1 046	149
17255 WUSTROW	32	417	.	38	.	.	.	505	123
17039 ZIRZOW	14	198	.	19	.	.	.	239	54
ZUSAMMEN	3 049	42 642	1 863	3 576	1 451	1 326	503	51 221	9 680

## (Fortsetzung): Bestand an Kraftfahrzeugen und Kraftfahrzeuganhängern am 1. Januar 2009 nach Zulassungsbezirken und Gemeinden mit vorangestellter Postleitzahl

Zulassungsbezirk mit Unterscheidungskennzeichen Plz Gemeinde	Kraft- räder	Personenkraftwagen		Last- kraft- wagen	Zugmaschinen		Sonstige Kfz einschl. Kraftomni- busse	Kraft- fahrzeuge insge- samt	Kraft- fahr- zeug- anhänger
		ins- gesamt	darunter gewerb- liche Halter		ins- gesamt	dar. land-/ forstwirt- schaftliche Zugma- schinen			
MÜR - MUERITZ (13056)									
17217 ALT REHSE	21	178	.	11	.	.	.	212	30
17214 ALT SCHWERIN	12	299	30	97	19	.	.	427	175
17209 ALTENHOF	28	283	64	26	.	.	.	441	170
17219 ANKERSHAGEN	25	385	16	34	.	.	.	508	123
17207 BOLLEWICK	35	256	5	22	.	.	.	348	89
17209 BUCHHOLZ	.	81	.	.	.	.	.	98	23
17209 BUETOW	26	228	.	17	.	.	.	297	70
17209 FINCKEN	29	220	.	23	.	.	.	307	67
17209 FUENFSEEN	50	663	14	60	.	.	.	840	192
17213 GOEHREN-LEBBIN	25	373	32	26	.	.	.	469	100
17207 GOTTHUN	19	194	6	20	18	18	.	251	56
17209 GRABOW-BELOW	8	58	.	.	.	.	.	75	15
17194 GRABOWHOEFE	53	574	4	53	.	.	.	716	154
17192 GROSS DRATOW	24	213	.	12	.	.	.	259	60
17219 GROSS FLOTOW	9	79	.	.	.	.	.	99	21
17192 GROSS GIEVITZ	14	247	.	41	26	26	.	328	79
17207 GROSS KELLE	.	68	.	.	.	.	.	76	15
17192 GROSS PLASTEN	31	411	6	35	.	.	.	514	97
17217 GROSS VIELEN	7	163	9	.	.	.	.	185	36
17192 HINRICHSHAGEN	.	94	.	.	.	.	.	114	19
17194 HOHEN WANGELIN	31	401	24	29	.	.	.	513	143
17194 JABEL	29	328	.	24	.	.	.	398	74
17209 JAEBETZ	9	102	.	.	11	11	.	125	41
17207 KAMBS	10	129	6	.	.	.	.	152	29
17192 KARGOW	37	416	12	49	.	.	.	528	123
17209 KIEVE	7	86	.	.	11	11	.	109	25
17217 KLEIN LUKOW	.	117	.	.	.	.	.	136	19
17192 KLINK	44	661	23	50	.	.	.	767	122
17194 KLOCKSIN	11	197	.	25	11	11	.	244	54
17217 KRUKOW	6	107	.	.	.	.	.	128	20
17248 LAERZ	27	329	11	20	.	.	.	405	116
17192 LANSCH-SCHOENAU	26	269	5	23	20	20	.	338	73
17217 LAPITZ	5	107	.	16	.	.	.	129	24
17209 LEIZEN	30	304	12	29	.	.	.	402	135
17207 LUDORF	24	298	15	18	.	.	.	364	68
17213 MALCHOW,STADT	230	3 276	145	469	78	36	38	4 091	886
17217 MALLIN	14	216	7	20	14	14	.	264	49
17219 MARIHN	12	156	5	14	.	.	.	186	42
17209 MASSOW	15	115	.	25	.	.	.	185	58
17207 MELZ	16	223	.	20	.	.	.	278	63
17192 MOELLENHAGEN	53	933	29	89	42	39	11	1 128	221
17217 MOLLENSTORF	12	115	.	.	.	.	.	139	25
17194 MOLTZOW	11	222	.	24	.	.	.	268	58
17194 NEU GAARZ	.	54	.	.	.	.	.	60	10
17214 NOSSENTINER HUETTE	39	408	9	43	.	.	.	516	141
17213 PENKOW	12	165	7	16	25	16	.	218	73
17217 PENZLIN,STADT	83	1 231	56	115	59	56	20	1 508	254
17209 PRIBORN	10	231	9	30	16	16	.	287	77
17217 PUCHOW	.	88	.	.	.	.	.	94	17
17248 RECHLIN	80	1 169	22	59	29	28	19	1 356	327
17207 ROEBEL (MUERITZ),STADT	172	2 546	188	216	91	39	62	3 087	735
17192 SCHLOEN	15	268	9	33	.	.	.	321	60
17252 SCHWARZ	11	219	7	21	.	.	.	279	70
17139 SCHWINKENDORF	28	284	6	21	.	.	.	367	69
17207 SIETOW	24	417	47	33	.	.	.	520	102
17214 SILZ	27	220	8	21	.	.	.	278	68
17209 STUER	15	157	.	.	.	.	.	192	43
17192 TORGELOW AM SEE	41	245	11	.	.	.	.	300	59
17192 VARCHENTIN	13	191	.	21	.	.	.	238	43
17194 VIELIST	36	293	8	29	.	.	.	367	68
17207 VIPPEROW	14	251	7	25	.	.	.	342	79
17194 VOLLRATHSRUHE	31	263	.	19	.	.	.	330	64
17209 WALOW	22	285	5	21	.	.	.	357	100
17192 WAREN (MUERITZ),STADT	629	10 021	733	897	103	79	100	11 750	1 803
17209 WREDENHAGEN	14	302	.	19	15	15	.	350	82
17209 ZEPKOW	9	133	.	.	16	15	.	169	37
17209 ZISLOW	9	104	5	.	.	.	.	132	42
ZUSAMMEN	2 422	33 719	1 658	3 173	1 591	1 350	354	41 259	8 482
NVP - NORDVORPOMMERN (13057)									
18320 AHRENSHAGEN-DASKOW	93	1 231	72	157	.	.	.	1 589	449
18347 AHRENSHOOP,OSTSEEBAD	28	403	40	42	.	.	.	486	83
18445 ALTENPLEEN	40	555	13	42	.	.	.	669	115
18334 BAD SUELZE,STADT	45	808	42	55	30	.	21	959	212
18314 BARTELSHAGEN II B.BARTH	14	251	.	16	11	11	.	292	64
18356 BARTH,STADT	200	3 939	242	337	71	54	84	4 631	820
18510 BEHNKENDORF	11	214	9	26	.	.	.	272	81
18375 BORN A.DARSS	54	680	43	68	43	43	11	856	240
18519 BRANDSHAGEN	64	768	23	21	.	.	.	884	140
18334 DETTMANNSDORF	38	606	40	72	.	.	.	781	218
18513 DEYELSDORF	11	269	.	17	.	.	.	327	112
18347 DIERHAGEN,OSTSEEBAD	66	955	40	72	.	.	.	1 111	204
18314 DIVITZ-SPOLDERSHAGEN	15	253	4	27	.	.	.	317	85
18465 DRECHOW	11	154	.	.	19	19	.	192	59
18334 EIXEN	28	424	15	38	.	.	.	539	148
18510 ELMENHORST	33	420	9	41	.	.	.	521	108
18461 FRANZBURG,STADT	55	814	52	75	26	19	15	985	141

## (Fortsetzung): Bestand an Kraftfahrzeugen und Kraftfahrzeuganhängern am 1. Januar 2009 nach Zulassungsbezirken und Gemeinden mit vorangestellter Postleitzahl

Zulassungsbezirk mit Unterscheidungskennzeichen Plz Gemeinde	Kraft- räder	Personenkraftwagen		Last- kraft- wagen	Zugmaschinen		Sonstige Kfz einschl. Kraftomni- busse	Kraft- fahrzeuge insge- samt	Kraft- fahr- zeug- anhänger
		ins- gesamt	darunter gewerb- liche Halter		ins- gesamt	dar. land-/ forstwirt- schaftliche Zugma- schinen			
18356 FUHLENDORF	44	509	12	55	.	.	.	619	160
18513 GLEWITZ	15	317	4	18	.	.	.	396	119
18513 GRAMMENDORF	24	332	9	21	.	.	.	427	144
18513 GRANSEBIETH	26	327	10	18	.	.	.	392	85
18461 GREMERSDORF-BUCHHOLZ	40	384	.	22	.	.	.	463	114
18507 GRIMMEN,STADT	233	5 159	602	368	154	39	79	5 993	1 203
18442 GROSS KORDSHAGEN	20	202	.	13	.	.	.	269	90
18445 GROSS MOHRDORF	49	469	8	30	.	.	.	570	101
18519 HORST	29	288	8	25	.	.	.	372	101
18465 HUGOLDSORF	9	77	.	.	.	.	.	101	35
18442 JAKOBSDORF	15	285	7	27	.	.	.	349	87
18469 KARNIN	14	160	4	19	.	.	.	203	53
18314 KENZ-KUESTROW	19	315	10	13	.	.	.	354	81
18519 KIRCHDORF	17	334	11	15	.	.	.	374	88
18445 KLAUSDORF	23	377	10	15	.	.	.	419	57
18445 KRAMERHOF	88	1 051	42	43	.	.	.	1 190	126
18442 KUMMEROW	17	203	.	12	.	.	.	241	57
18334 LINDHOLZ	21	411	13	37	.	.	.	502	113
18314 LOEBNITZ	30	392	16	31	.	.	.	492	134
18314 LUEDERSHAGEN	13	323	11	18	.	.	.	383	84
18442 LUESSOW	70	637	130	135	.	.	.	851	128
18311 MARLOW,STADT	205	2 872	160	363	197	190	52	3 689	801
18461 MILLIENHAGEN-OEBELITZ	9	167	9	20	12	12	.	208	58
18519 MILTZOW	73	702	30	60	.	.	.	882	219
18442 NEU BARTELSHAGEN	19	198	5	19	.	.	.	257	76
18442 NIEPARS	76	1 034	64	149	39	38	19	1 317	268
18442 PANTELITZ	27	439	13	35	.	.	.	518	112
18510 PAPHENHAGEN	25	327	16	33	.	.	.	417	105
18445 PREETZ	40	656	11	21	.	.	.	746	102
18375 PREROW,OSTSEEBAD	88	890	61	106	.	.	.	1 102	275
18445 PROHN	79	1 058	30	51	.	.	.	1 204	144
18356 PRUCHTEN	27	425	9	39	.	.	.	498	138
18519 REINBERG	51	609	23	39	.	.	.	731	147
18311 RIBNITZ-DAMGARTEN,STADT	370	7 830	634	710	170	90	133	9 213	1 759
18461 RICHTENBERG,STADT	53	794	50	82	.	.	.	971	192
18317 SAAL	31	663	16	43	.	.	.	812	225
18320 SCHLEMMIN	19	155	4	15	.	.	.	215	53
18334 SEMLOW	20	411	17	29	.	.	.	497	94
18510 SPLIETSDORF	33	334	23	48	.	.	.	452	114
18442 STEINHAGEN	108	1 549	61	72	.	.	.	1 761	272
18516 SUEDERHOLZ	183	2 424	87	178	172	163	30	2 987	697
18465 TRIBSEES,STADT	76	1 297	41	99	.	.	.	1 548	411
18320 TRINWILLERSHAGEN	40	704	13	36	.	.	.	817	157
18469 VELGAST	70	893	13	36	.	.	.	1 047	234
18461 WEITENHAGEN	6	148	.	.	.	.	.	171	46
18513 WENDISCH BAGGENDORF	26	328	8	18	21	20	.	393	98
18442 WENDORF	48	656	58	82	.	.	.	824	140
18375 WIECK A.DARSS	31	394	21	51	.	.	.	492	124
18519 WILMSHAGEN	11	154	.	12	.	.	.	185	48
18510 WITTENHAGEN	50	677	42	75	.	.	.	821	175
18347 WUSTROW,OSTSEEBAD	27	675	45	40	.	.	.	754	146
18510 ZARRENDORF	65	646	16	52	.	.	.	778	160
18374 ZINGST,OSTSEEBAD	81	1 590	109	171	19	15	16	1 877	423
ZUSAMMEN	3 689	56 995	3 258	4 843	2 388	1 971	640	68 555	14 452
NWM - NORDWESTMECKLENBURG (13058)									
19069 ALT METELN	42	775	7	55	.	.	.	891	148
23972 BAD KLEINEN	130	1 801	40	149	29	27	17	2 126	345
19209 BADOW	13	207	.	21	.	.	.	249	49
23968 BARNEKOW	40	353	.	52	.	.	.	454	60
23970 BENZ	21	325	4	27	.	.	.	386	87
23936 BERNSTORF	20	203	5	21	13	13	.	257	56
19417 BIBOW	11	207	12	13	.	.	.	238	58
23974 BLOWATZ	45	588	18	45	.	.	.	763	134
23966 BOBITZ	141	1 484	15	145	.	.	.	1 881	311
23936 BOERZOW	36	427	.	29	.	.	.	521	98
23974 BOIENSDORF	22	275	6	41	.	.	.	353	53
23946 BOLTENHAGEN,OSTSEEBAD	79	1 306	56	52	.	.	.	1 466	201
19071 BRUESEWITZ	99	1 347	82	135	.	.	.	1 638	288
19217 CARLOW	69	675	5	66	.	.	.	856	150
19071 CRAMONSHAGEN	28	345	7	39	39	18	.	451	86
19071 DALBERG-WENDELSTORF	43	350	32	36	13	13	.	442	87
23948 DAMSHAGEN	38	508	7	29	.	.	.	593	97
23942 DASSOW,STADT	159	2 304	56	165	.	.	.	2 748	504
19205 DECHOW	13	123	.	.	12	12	.	157	41
23966 DORF MECKLENBURG	131	1 676	81	153	28	25	50	2 038	299
19205 DRAGUN	41	499	6	38	.	.	.	594	95
19205 GADEBUSCH,STADT	233	2 915	190	373	82	50	69	3 672	583
23968 GAEGELOW	110	1 527	93	162	46	30	11	1 856	273
23992 GLASIN	41	466	12	46	.	.	.	615	101
19209 GOTTESGABE	41	477	31	53	.	.	.	591	91
19071 GRAMBOW	41	436	.	15	14	14	.	506	76
23936 GREVESMUEHLEN,STADT	319	5 385	417	440	100	78	122	6 366	1 015
23936 GRIEBEN	9	103	.	.	16	16	.	136	32
19217 GROSS MOLZAHN	19	201	4	15	.	.	.	247	45
23923 GROSS SIEMZ	20	189	.	20	.	.	.	249	46
23966 GROSS STIETEN	25	319	9	35	.	.	.	392	82
23936 HANSHAGEN	14	216	4	23	.	.	.	271	47



## (Fortsetzung): Bestand an Kraftfahrzeugen und Kraftfahrzeuganhängern am 1. Januar 2009 nach Zulassungsbezirken und Gemeinden mit vorangestellter Postleitzahl

Zulassungsbezirk mit Unterscheidungskennzeichen Plz Gemeinde	Kraft- räder	Personenkraftwagen		Last- kraft- wagen	Zugmaschinen		Sonstige Kfz einschl. Kraftomni- busse	Kraft- fahrzeuge insge- samt	Kraft- fahr- zeug- anhänger
		ins- gesamt	darunter gewerb- liche Halter		ins- gesamt	dar. land-/ forstwirt- schaftliche Zugma- schinen			
23996 HOHEN VIECHELN	32	364	11	76	.	.	.	498	105
23948 HOHENKIRCHEN	53	759	11	64	.	.	.	920	186
19205 HOLDORF	22	249	6	31	.	.	.	311	69
23970 HORNSTORF	47	630	66	92	33	27	52	854	137
23999 INSEL POEL	100	1 401	52	96	59	56	13	1 669	280
19417 JESENDORF	12	221	5	19	.	.	.	271	50
23942 KALKHORST	90	1 070	14	72	.	.	.	1 305	255
19069 KLEIN TREBBOW	43	461	17	65	.	.	.	578	70
23946 KLUETZ,STADT	95	1 605	37	103	91	70	22	1 916	332
19205 KNEESE	14	186	.	12	.	.	.	219	30
19217 KOEHELSTORF	15	214	5	29	.	.	.	321	54
19217 KOENIGSFELD	42	540	8	43	.	.	.	690	154
19205 KREMBZ	39	505	.	68	49	48	.	661	113
23974 KRUSENHAGEN	38	321	.	21	.	.	.	386	70
23923 LOCKWISCH	18	246	.	14	.	.	.	292	50
23992 LUEBBERSTORF	8	130	.	11	.	.	.	154	24
23966 LUEBOW	75	789	21	97	.	.	.	998	165
19069 LUEBSTORF	45	856	27	67	.	.	.	1 011	182
23923 LUEDERSDORF	238	2 305	55	129	.	.	.	2 745	375
19205 LUETZOW	81	978	45	102	67	61	22	1 250	239
23936 MALLENTIN	28	453	36	29	.	.	.	529	97
23923 MENZENDORF	9	121	.	16	.	.	.	163	36
23972 METELSDORF	24	338	48	33	.	.	.	412	58
23936 MOOR-ROLOFSHAGEN	15	266	7	26	.	.	.	344	66
19205 MUEHLEN EICHSEN	33	551	10	40	.	.	.	660	107
19217 NESOW	19	163	17	15	.	.	.	201	39
23974 NEUBURG	94	1 154	34	101	54	49	14	1 417	252
23992 NEUKLOSTER,STADT	114	1 860	65	165	45	36	15	2 199	359
23923 NIENDORF	21	195	.	18	.	.	.	247	42
23923 PAPPENHUSEN	12	183	.	.	15	15	.	218	38
23992 PASSEE	5	97	.	11	.	.	.	117	29
19209 PERLIN	13	229	.	13	11	11	.	266	52
19069 PINGELSHAGEN	17	381	9	15	.	.	.	418	43
23936 PLUESCHOW	22	319	5	20	20	20	.	381	90
19205 POKRENT	38	404	15	43	.	.	.	517	66
19217 REHNA,STADT	90	1 472	80	105	26	26	12	1 705	247
19209 RENZOW	20	250	4	25	.	.	.	306	62
19217 RIEPS	19	222	.	17	.	.	.	279	31
23923 RODUCHELSTORF	19	146	.	13	.	.	.	196	36
19205 ROEGNITZ	14	121	.	20	18	18	.	173	39
19205 ROGGENDORF	42	596	27	66	.	.	.	732	133
23936 ROGGENSTORF	28	285	10	32	.	.	.	385	94
23936 RUETING	22	347	9	34	.	.	.	437	86
23972 SCHIMM	17	161	.	14	15	.	.	207	45
19217 SCHLAGSDORF	63	646	.	25	.	.	.	768	113
23923 SCHOENBERG,STADT	176	2 145	134	176	98	48	27	2 622	483
19069 SEEHOF	39	556	16	53	.	.	.	652	110
23923 SELMSDORF	129	1 376	89	95	62	31	19	1 681	255
23936 TESTORF-STEINFORT	32	389	.	19	.	.	.	465	80
19217 THANDORF	13	99	.	.	.	.	.	126	22
23936 UPAHL	39	498	56	96	.	.	.	730	178
19217 UTECHT	15	176	.	12	.	.	.	210	40
19205 VEELBOEKEN	34	373	5	44	.	.	.	496	116
19417 VENTSCHOW	21	337	10	33	.	.	.	403	59
19217 VITENSE	25	190	.	16	.	.	.	241	45
19417 WARIN,STADT	117	1 788	105	190	.	.	.	2 161	383
23936 WARNOW	34	377	12	38	.	.	.	471	98
19217 WEDENDORF	22	158	5	16	.	.	.	209	39
19069 ZICKHUSEN	23	336	.	28	.	.	.	392	73
23968 ZIEROW	39	413	6	19	.	.	.	489	96
23992 ZUESOW	17	182	9	21	.	.	.	223	47
23992 ZUROW	61	756	12	77	.	.	.	944	205
ZUSAMMEN	4 834	62 951	2 443	5 560	2 831	2 347	668	76 844	13 167
OVP - OSTVORPOMMERN (13059)									
17389 ANKLAM,STADT	345	6 166	738	402	103	55	138	7 154	1 156
17506 BANDELIN	24	315	14	35	.	.	.	399	96
17398 BARGISCHOW	14	186	7	25	.	.	.	244	73
17498 BEHRENHOFF	30	457	19	28	.	.	.	536	108
17429 BENZ	41	597	17	49	.	.	.	742	197
17392 BLESEWITZ	23	146	.	.	12	12	.	190	43
17392 BOLDEKOW	25	295	4	19	.	.	.	370	114
17509 BRUENZOW	36	396	18	35	.	.	.	489	96
17440 BUDDENHAGEN	16	275	.	17	.	.	.	311	60
17398 BUGEWITZ	14	154	.	.	.	.	.	187	60
17440 BUGGENHAGEN	7	119	.	14	.	.	.	146	36
17392 BUTZOW	23	301	4	16	.	.	.	355	91
17498 DARGELIN	17	221	.	11	14	11	.	263	59
17419 DARGEN	27	309	5	36	.	.	.	414	102
17498 DERSEKOW	57	593	10	56	.	.	.	740	167
17498 DIEDRICHSHAGEN	17	297	11	36	.	.	.	358	74
17392 DREWELOW	4	79	.	.	.	.	.	87	27
17398 DUCHEROW	73	1 019	51	109	70	61	14	1 285	307
17419 GARZ	10	127	.	11	.	.	.	154	30
17506 GRIBOW	10	85	5	.	.	.	.	108	23
17495 GROSS KIESOW	62	773	11	68	.	.	.	974	263
17390 GROSS POLZIN	18	265	4	11	.	.	.	318	95
17506 GUETZKOW,STADT	90	1 363	43	119	69	38	12	1 653	382

## (Fortsetzung): Bestand an Kraftfahrzeugen und Kraftfahrzeuganhängern am 1. Januar 2009 nach Zulassungsbezirken und Gemeinden mit vorangestellter Postleitzahl

Zulassungsbezirk mit Unterscheidungskennzeichen Plz Gemeinde	Kraft- räder	Personenkraftwagen		Last- kraft- wagen	Zugmaschinen		Sonstige Kfz einschl. Kraftomni- busse	Kraft- fahrzeuge insge- samt	Kraft- fahr- zeug- anhänger
		ins- gesamt	darunter gewerb- liche Halter		ins- gesamt	dar. land-/ forstwirt- schaftliche Zugma- schinen			
17509 HANSHAGEN	30	529	8	23	.	.	.	585	89
17419 HERINGSDORF	286	4 165	226	375	55	44	50	4 931	817
17498 HINRICHSHAGEN	38	517	9	31	.	.	.	601	106
17440 HOHENDORF	34	591	19	77	.	.	.	743	192
17391 IVEN	15	122	.	.	14	14	.	156	28
17392 JAPENZIN	6	101	.	.	.	.	.	116	31
17419 KAMMINKE	14	153	.	.	.	.	.	177	38
17495 KARLSBURG	55	675	17	38	.	.	.	797	151
17449 KARLSHAGEN	96	1 616	30	68	.	.	.	1 796	250
17509 KATZOW	38	385	10	31	.	.	.	463	110
17509 KEMNITZ	42	744	64	68	.	.	.	935	223
17390 KLEIN BUENZOW	40	431	15	52	46	45	.	569	140
17506 KOELZIN	11	179	5	16	.	.	.	211	45
17419 KORSWANDT	32	316	5	23	.	.	.	390	76
17459 KOSEROW	58	877	26	55	.	.	.	1 007	161
17391 KRIEN	18	418	16	23	.	.	.	495	127
17440 KROESLIN	82	1 070	6	77	.	.	.	1 244	301
17440 KRUMMIN	11	163	.	.	.	.	.	189	56
17391 KRUSENFELDE	4	107	.	.	.	.	.	121	36
17440 LASSAN,STADT	88	666	7	56	13	12	17	840	171
17498 LEVENHAGEN	17	258	4	32	.	.	.	323	65
17391 LIEPEN	8	152	4	19	.	.	.	196	58
17459 LODDIN	54	574	25	45	.	.	.	703	117
17398 LOEWITZ	10	190	.	11	.	.	.	228	66
17509 LOISSIN	47	482	13	28	.	.	.	577	126
17509 LUBMIN	48	1 164	92	110	.	.	.	1 334	223
17495 LUEHMANNSDORF	43	397	14	52	.	.	.	512	129
17506 LUESSOW	7	99	.	.	.	.	.	113	31
17440 LUETOW	28	215	11	44	.	.	.	317	96
17391 MEDOW	15	338	10	19	.	.	.	394	99
17406 MELLENTHIN	21	301	13	14	.	.	.	390	94
17498 MESEKENHAGEN	44	646	13	28	.	.	.	737	175
17449 MOELSCHOW	39	450	8	43	.	.	.	542	113
17390 MURCHIN	38	532	31	42	.	.	.	646	169
17391 NEETZOW	19	325	4	13	.	.	.	363	100
17509 NEU BOLTENHAGEN	22	326	6	16	.	.	.	383	92
17398 NEU KOSENOW	25	317	7	12	.	.	.	382	91
17379 NEUENDORF A	4	79	.	.	.	.	.	88	19
17391 NEUENDORF B	10	91	.	.	.	.	.	115	32
17392 NEUENKIRCHEN	6	155	.	.	.	.	.	180	45
17498 NEUENKIRCHEN	95	1 272	41	99	25	18	15	1 506	271
17449 PEENEMUENDE	16	160	18	24	.	.	.	206	44
17392 PELSIN	8	168	18	23	.	.	.	215	47
17391 POSTLOW	20	177	4	11	.	.	.	235	72
17429 PUDAGLA	22	269	.	20	.	.	.	330	63
17440 PULOW	13	164	7	.	.	.	.	189	51
17392 PUTZAR	14	108	.	.	14	13	.	141	37
17406 RANKWITZ	27	367	8	22	.	.	.	451	114
17398 RATHEBUR	6	67	.	.	.	.	.	83	18
17398 ROSSIN	4	84	.	13	.	.	.	103	21
17440 RUBENOW	37	543	54	87	45	44	12	724	159
17390 RUBKOW	35	407	4	40	.	.	.	521	136
17392 SARNOW	15	258	4	12	.	.	.	313	77
17440 SAUZIN	20	241	8	27	.	.	.	301	80
17390 SCHMATZIN	9	195	8	13	.	.	.	226	68
17392 SPANTEKOW	40	414	17	42	45	43	12	553	111
17391 STOLPE	7	198	4	.	17	17	.	231	53
17406 STOLPE AUF USEDOM	18	237	6	.	16	16	.	280	74
17449 TRASSENHEIDE	39	556	45	50	.	.	.	658	154
17459 UECKERITZ	41	566	33	75	.	.	.	699	156
17406 USEDOM,STADT	79	973	50	91	78	71	12	1 233	286
17498 WACKEROW	57	824	11	32	.	.	.	937	147
17498 WEITENHAGEN	73	953	24	58	29	21	35	1 148	204
17379 WIETSTOCK	5	77	.	.	.	.	.	85	19
17438 WOLGAST,STADT	277	5 023	340	296	27	24	44	5 667	712
17495 WRANGELSBURG	4	125	7	12	.	.	.	143	37
17509 WUSTERHUSEN	66	751	21	77	44	44	11	949	191
17440 ZEMITZ	55	444	.	30	.	.	.	545	121
17459 ZEMPIN	24	480	14	31	.	.	.	539	101
17390 ZIETHEN	25	301	15	20	.	.	.	379	91
17454 ZINNOWITZ,OSTSEEBAD	118	1 967	144	156	19	17	14	2 274	342
17419 ZIRCHOW	20	272	7	14	.	.	.	323	87
17495 ZUESSOW	44	776	84	59	.	.	.	953	202
ZUSAMMEN	3 819	54 871	2 699	4 188	1 978	1 729	650	65 506	13 093
PCH - PARCHIM (13060)									
19079 BANZKOW	83	1 332	39	127	45	43	12	1 599	271
19395 BARKHAGEN	18	343	7	17	.	.	.	421	99
19089 BARNIN	30	260	9	30	.	.	.	337	88
19412 BLANKENBERG	27	248	9	14	.	.	.	295	73
19406 BORKOW	11	270	4	28	.	.	.	314	80
19386 BROOCK	8	219	4	.	13	13	.	251	60
19412 BRUEL,STADT	130	1 488	44	113	.	.	.	1 784	260
19395 BUCHBERG	18	317	7	18	.	.	.	395	90
19089 BUELOW	13	193	.	21	.	.	.	234	48
19067 CAMBS	22	404	15	22	.	.	.	465	68
19089 CRIVITZ,STADT	163	2 406	156	218	85	69	29	2 901	526
19406 DABEL	60	849	39	100	.	.	.	1 047	278

## (Fortsetzung): Bestand an Kraftfahrzeugen und Kraftfahrzeuganhängern am 1. Januar 2009 nach Zulassungsbezirken und Gemeinden mit vorangestellter Postleitzahl

Zulassungsbezirk mit Unterscheidungskennzeichen Plz Gemeinde	Kraft- räder	Personenkraftwagen		Last- kraft- wagen	Zugmaschinen		Sonstige Kfz einschl. Kraftomni- busse	Kraft- fahrzeuge insge- samt	Kraft- fahr- zeug- anhänger
		ins- gesamt	darunter gewerb- liche Halter		ins- gesamt	dar. land-/ forstwirt- schaftliche Zugma- schinen			
19372 DAMM	25	319	6	14	.	.	.	378	102
19089 DEMEN	54	642	22	69	.	.	.	836	206
19399 DIESTELOW	30	317	13	24	.	.	.	404	94
19399 DOBBERTIN	43	613	90	61	.	.	.	756	178
19067 DOBIN AM SEE	64	1 141	25	60	.	.	.	1 302	183
19374 DOMSUEHL	50	666	11	49	.	.	.	811	162
19089 FRIEDRICHSRUHE	60	546	12	61	.	.	.	713	166
19386 GALLIN-KUPPENTIN	21	288	4	18	.	.	.	353	90
19395 GANZLIN	14	343	41	39	.	.	.	412	93
19386 GISCHOW	4	148	10	.	18	18	.	180	46
19065 GNEVEN	20	231	7	14	.	.	.	265	41
19065 GODERN	14	212	.	.	.	.	.	241	47
19079 GOEHREN	13	261	8	15	.	.	.	312	59
19399 GOLDBERG,STADT	91	1 608	51	98	34	34	15	1 846	299
19079 GOLDENSTAEDT	28	373	11	18	21	21	12	452	75
19386 GRANZIN	16	310	14	31	.	.	.	393	97
19374 GREBBIN	22	287	.	27	.	.	.	358	70
19372 GROSS GODEMS	17	255	21	11	.	.	.	298	49
19374 GROSS NIENDORF	11	118	.	18	17	17	.	164	47
19374 HERZBERG	12	191	9	16	.	.	.	238	46
19406 HOHEN PRITZ	11	225	4	18	.	.	.	294	87
19386 KARBOW-VIETLUEBBE	10	215	10	.	28	27	.	262	61
19386 KAROW	25	427	21	34	.	.	.	504	93
19372 KARRENZIN	21	378	7	25	.	.	.	496	108
19374 KLINKEN	8	216	4	25	.	.	.	256	66
19406 KOBROW	22	233	13	32	.	.	.	342	91
19386 KREIEN	30	271	.	14	28	26	.	343	61
19386 KRITZOW	19	310	7	20	36	36	.	385	102
19412 KUHLEN-WENDORF	73	566	18	41	.	.	.	725	139
19065 LANGEN BRUETZ	21	303	.	25	18	18	.	367	70
19412 LANGEN JARCHOW	11	145	.	.	.	.	.	171	27
19399 LANGENHAGEN	7	87	.	.	.	.	.	101	30
19065 LEEZEN	107	1 393	255	143	29	29	37	1 709	275
19386 LUEBZ,STADT	170	3 000	241	339	77	49	53	3 639	732
19386 LUTHERAN	8	180	7	20	11	11	.	219	51
19376 MARNITZ	27	428	19	30	.	.	.	518	131
19372 MATZLOW-GARWITZ	28	439	18	23	.	.	.	510	143
19374 MESTLIN	28	435	5	23	.	.	.	512	114
19406 MUSTIN	25	223	9	24	.	.	.	296	94
19399 NEU POSERIN	30	331	.	26	.	.	.	403	81
19370 PARCHIM,STADT	519	8 607	931	727	131	90	148	10 132	1 709
19386 PASSOW	41	429	6	27	.	.	.	524	119
19065 PINNOW	65	1 045	51	80	.	.	.	1 210	191
19086 PLATE	120	2 256	126	181	.	.	.	2 602	351
19395 PLAU AM SEE,STADT	133	2 739	125	189	93	90	29	3 183	595
19065 RABEN STEINFELD	38	678	39	24	.	.	.	745	90
19374 RADUHN	26	254	.	14	.	.	.	306	74
19372 ROM	52	517	15	54	.	.	.	693	139
19374 SEVERIN	13	178	11	26	.	.	.	228	52
19376 SIGGELKOW	45	565	14	66	.	.	.	733	169
19372 SPORNITZ	42	807	55	158	.	.	.	1 106	253
19406 STERNBERG,STADT	129	2 130	103	245	81	40	44	2 629	521
19372 STOLPE	24	224	4	15	.	.	.	279	62
19376 SUCKOW	38	326	8	21	.	.	.	427	106
19079 SUKOW	60	942	31	69	.	.	.	1 123	196
19399 TECHENTIN	25	320	6	48	.	.	.	431	115
19376 TESSENOW	36	396	17	41	.	.	.	505	142
19089 TRAMM	23	321	4	25	.	.	.	383	79
19386 WAHLSTORF	9	102	.	.	.	.	.	126	24
19412 WEITENDORF	14	259	18	21	.	.	.	315	67
19395 WENDISCH PRIBORN	19	228	4	.	14	14	.	271	61
19399 WENDISCH WAREN	15	216	.	13	.	.	.	260	58
19386 WERDER	21	228	.	13	.	.	.	298	76
19089 WESSIN	18	273	7	31	.	.	.	347	79
19406 WITZIN	18	273	7	20	.	.	.	326	72
19412 ZAHRENSDORF	25	205	12	36	.	.	.	293	60
19089 ZAPEL	13	222	5	23	.	.	.	262	53
19372 ZIEGENDORF	24	358	8	34	.	.	.	463	109
19374 ZOELKOW	34	357	6	20	.	.	.	444	96
ZUSAMMEN	3 512	52 458	2 961	4 493	2 416	2 146	572	63 451	12 365
RÜG - RUEGEN (13061)									
18573 ALTEFAEHR	48	666	24	40	.	.	.	784	150
18556 ALTENKIRCHEN	34	460	10	37	.	.	.	557	111
18586 BAABE,OSTSEEBAD	41	450	15	37	.	.	.	550	83
18528 BERGEN/RUEGEN,STADT	301	6 533	651	474	71	51	128	7 507	1 039
18609 BINZ,OSTSEEBAD	138	2 302	148	178	36	33	19	2 673	355
18556 BREEGE	18	342	17	20	.	.	.	383	89
18528 BUSCHVITZ	15	148	4	22	.	.	.	188	26
18556 DRANSKE	41	573	6	39	11	11	.	664	97
18573 DRESCHVITZ	18	412	5	33	.	.	.	482	98
18586 GAGER	14	212	11	32	.	.	.	263	46
18574 GARZ/RUEGEN,STADT	75	1 235	30	100	.	.	.	1 467	329
18569 GINGST	48	658	11	63	.	.	.	815	222
18551 GLOWE	30	526	19	37	.	.	.	611	128
18586 GOEHREN,OSTSEEBAD	43	520	29	67	.	.	.	644	88
18574 GUSTOW	35	355	10	32	.	.	.	448	114
18565 INSEL HIDDENSEE	6	292	17	13	.	.	.	325	53

## (Fortsetzung): Bestand an Kraftfahrzeugen und Kraftfahrzeuganhängern am 1. Januar 2009 nach Zulassungsbezirken und Gemeinden mit vorangestellter Postleitzahl

Zulassungsbezirk mit Unterscheidungskennzeichen Plz Gemeinde	Kraft- räder	Personenkraftwagen		Last- kraft- wagen	Zugmaschinen		Sonstige Kfz einschl. Kraftomni- busse	Kraft- fahrzeuge insge- samt	Kraft- fahr- zeug- anhänger
		ins- ge- samt	darunter gewerb- liche Halter		ins- ge- samt	dar. land-/ forstwirt- schaftliche Zugma- schinen			
18569 KLUIS	14	235	.	24	.	.	.	283	56
18551 LANCKEN-GRANITZ	22	231	17	26	.	.	.	285	72
18528 LIETZOW	9	154	5	.	.	.	.	180	39
18551 LOHME	25	274	16	28	.	.	.	338	52
18586 MIDDELHAGEN	25	305	13	46	.	.	.	392	66
18569 NEUENKIRCHEN	18	186	.	22	.	.	.	238	52
18528 PARCHTITZ	30	463	17	44	.	.	.	561	99
18528 PATZIG	26	296	.	27	.	.	.	364	53
18574 POSERITZ	45	597	17	39	.	.	.	755	202
18556 PUTBUS,STADT	164	2 358	104	195	58	50	15	2 790	523
18556 PUTGARTEN	12	113	6	.	14	14	.	149	53
18528 RALSWIEK	15	142	16	19	.	.	.	187	31
18573 RAMBIN	55	544	19	62	.	.	.	688	173
18528 RAPPIN	15	174	4	17	.	.	.	234	56
18551 SAGARD	75	1 205	50	78	34	30	12	1 404	227
18573 SAMTENS	69	979	41	109	50	50	23	1 230	216
18546 SASSNITZ,STADT	264	4 464	237	295	49	32	22	5 094	541
18569 SCHAPRODE	13	259	10	36	.	.	.	345	70
18528 SEHLEN	30	568	35	66	.	.	.	693	113
18586 SELLIN,OSTSEEBAD	72	1 062	64	90	.	.	.	1 242	203
18528 THESENVITZ	15	253	12	18	.	.	.	293	48
18586 THIESSOW	13	223	4	14	.	.	.	252	41
18569 TRENT	27	427	7	37	.	.	.	522	107
18569 UMMANZ (INSEL)	34	360	14	30	.	.	.	457	120
18556 WIEK	42	599	15	46	.	.	.	711	156
18528 ZIRKOW	23	368	10	39	.	.	.	452	81
ZUSAMMEN	2 057	32 523	1 748	2 653	925	803	342	38 500	6 478
UER - UECKER-RANDOW (13062)									
17375 AHLBECK	43	436	9	40	.	.	.	545	111
17375 ALTWARP	27	281	.	16	.	.	.	327	65
17379 ALTWIGSHAGEN	12	200	.	13	.	.	.	249	40
17321 BERGHOLZ	19	204	4	16	29	29	.	268	55
17322 BLANKENSEE	19	297	.	11	.	.	.	358	92
17337 BLUMENHAGEN	15	194	.	.	.	.	.	220	34
17322 BOOCK	23	302	6	25	.	.	.	375	87
17309 BRIETZIG	8	120	.	.	22	22	.	153	25
17309 DAMEROW	9	80	.	.	.	.	.	99	18
17367 EGGESIN,STADT	193	2 752	92	162	52	40	16	3 175	514
17309 FAHRENWALDE	22	191	5	16	.	.	.	277	82
17379 FERDINANDSHOF	102	1 499	28	94	.	.	.	1 741	299
17322 GLASOW	9	79	.	.	16	16	.	109	20
17375 GRAMBIN	33	262	4	16	.	.	.	319	60
17322 GRAMBOW	28	470	.	19	.	.	.	558	107
17337 GROSS LUCKOW	9	118	.	.	27	27	.	157	36
17358 HAMMER A.D.UECKER	27	276	.	13	14	12	.	330	80
17379 HEINRICHSRUH	12	172	5	15	.	.	.	210	78
17379 HEINRICHSWALDE	21	247	.	47	.	.	.	342	88
17375 HINTERSEE	17	212	13	32	.	.	.	282	65
17309 JATZNICK	77	1 051	10	62	.	.	.	1 229	248
17337 KLEIN LUCKOW	5	125	4	.	20	20	.	157	19
17309 KOBLENTZ	18	145	.	.	.	.	.	176	24
17322 KRACKOW	29	369	15	32	.	.	.	464	115
17309 KRUGSDORF	35	247	.	13	.	.	.	303	56
17375 LEOPOLDSHAGEN	26	369	4	29	.	.	.	447	96
17375 LIEPGARTEN	33	470	9	17	.	.	.	536	122
17321 LOECKNITZ	91	1 430	41	107	20	13	27	1 675	260
17375 LUCKOW	26	365	.	16	.	.	.	433	87
17379 LUEBS	17	218	12	15	.	.	.	259	55
17375 MEIERSBERG	28	277	6	11	.	.	.	321	58
17375 MOENKEBUDE	27	453	5	46	.	.	.	532	115
17329 NADRENSEE	12	154	.	.	13	13	.	187	44
17309 NIEDEN	5	123	.	.	.	.	.	133	13
17309 PAPENDORF	7	126	.	.	.	.	.	142	28
17309 PASEWALK,STADT	266	5 101	385	310	71	71	86	5 834	774
17309 PENKUN,STADT	75	1 005	22	90	140	88	17	1 327	313
17321 PLOEWEN	.	170	6	11	19	19	.	205	48
17309 POLZOW	.	135	.	13	14	14	.	166	38
17321 RAMIN	28	317	19	20	.	.	.	407	94
17309 ROLLWITZ	30	409	30	44	.	.	.	520	87
17309 ROSSOW	16	247	.	19	.	.	.	306	70
17379 ROTHMUEHL	14	184	.	12	.	.	.	221	58
17321 ROTHENKLEMPENOW	31	383	16	21	.	.	.	476	114
17309 SCHOENWALDE	19	315	.	.	35	34	.	379	73
17335 STRASBURG (UECKERMARK),STADT	141	2 522	93	161	121	114	17	2 962	515
17358 TORGELOW-HOLLAENDEREI	22	263	.	.	11	11	.	305	73
17358 TORGELOW,STADT	227	4 388	320	310	53	33	52	5 030	656
17373 UECKERMUENDE,STADT	285	4 513	256	306	46	39	69	5 219	881
17309 VIERECK	70	731	10	26	.	.	.	868	156
17375 VOGELSSANG-WARSIN	24	228	.	18	.	.	.	285	70
17099 WILHELMSBURG	38	522	14	57	.	.	.	677	134
17309 ZERRENTHIN	32	255	.	14	19	17	.	320	65
17309 ZUESEDOM	9	124	5	.	.	.	.	149	37
ZUSAMMEN	2 415	36 126	1 483	2 380	1 436	1 285	387	42 744	7 552
LAND INSGESAMT	50 373	801 800	51 505	63 967	27 254	21 632	8 433	951 827	159 701

## (Fortsetzung): Bestand an Kraftfahrzeugen und Kraftfahrzeuganhängern am 1. Januar 2009 nach Zulassungsbezirken und Gemeinden mit vorangestellter Postleitzahl

Zulassungsbezirk mit Unterscheidungskennzeichen Plz Gemeinde	Kraft- räder	Personenkraftwagen		Last- kraft- wagen	Zugmaschinen		Sonstige Kfz einschl. Kraftomni- busse	Kraft- fahrzeuge insge- samt	Kraft- fahr- zeug- anhänger
		ins- gesamt	darunter gewerb- liche Halter		ins- gesamt	dar. land-/ forstwirt- schaftliche Zugma- schinen			
	1	2	3	4	5	6	7	8	9
SACHSEN									
C - CHEMNITZ, STADT *) (14511)									
09111 CHEMNITZ, STADT	5 932	117 196	15 476	8 723	904	556	1 086	133 841	10 237
ZUSAMMEN	5 932	117 196	15 476	8 723	904	556	1 086	133 841	10 237
ERZ - ERZGEBIRGSKREIS (14521)									
09439 AMTSBERG	227	2 422	133	169	.	.	.	2 912	354
09456 ANNABERG-BUCHHOLZ, STADT	754	10 744	930	919	105	80	259	12 781	1 013
08280 AUJE, STADT	434	8 583	797	506	120	36	73	9 716	818
09392 AUERBACH	126	1 547	74	76	.	.	.	1 781	169
08289 BAD SCHLEMA	151	2 874	303	206	51	36	16	3 298	278
09471 BAERENSTEIN	118	1 315	39	78	24	17	12	1 547	153
08315 BERNSBACH	214	2 504	133	174	.	.	.	2 940	196
08324 BOCKAU	115	1 367	57	113	.	.	.	1 648	163
09437 BOERNICHEN/ERZGEB.	84	601	33	42	.	.	.	755	100
09579 BORSTENDORF	89	838	32	29	.	.	.	974	117
08349 BREITENBRUNN/ERZGE.	227	3 312	219	272	87	78	28	3 926	467
09227 BURKHARDTSDORF	294	3 785	287	296	91	88	11	4 477	433
09474 CROTTENDORF	187	2 452	94	228	73	68	12	2 952	384
09548 DEUTSCHNEUDORF	43	635	60	93	.	.	.	794	131
09430 DREBACH	190	1 961	128	178	87	81	26	2 442	307
09427 EHRENFRIEDERSDORF, STADT	188	2 661	150	218	27	24	20	3 114	274
08309 EIBENSTOCK, STADT	197	2 942	168	202	47	46	15	3 403	360
09468 ELTERLEIN, STADT	183	1 848	89	188	107	80	15	2 341	370
09385 ERLBACH-KIRCHBERG	124	1 081	65	98	71	58	12	1 386	239
09423 GELENAU/ERZGEB.	206	2 624	108	155	30	26	14	3 029	249
09468 GEYER, STADT	154	2 131	98	158	39	31	12	2 494	221
09405 GORNAU/ERZGEB.	280	2 472	253	210	91	46	11	3 064	446
09390 GORNSDORF	103	1 200	101	113	.	.	.	1 452	149
09429 GROSSOLBERSDORF	237	1 798	117	148	138	131	17	2 338	295
09429 GROSSRUECKERSWALDE	200	2 167	112	147	91	83	12	2 617	348
08344 GRUENHAIN-BEIERFELD, STADT	240	3 520	273	297	87	65	14	4 158	359
09579 GRUENHAINICHEN	78	685	53	55	.	.	.	845	98
09526 HEIDERSDORF	49	500	35	36	.	.	.	612	98
09394 HOHNDORF	156	2 116	96	115	.	.	.	2 408	196
09395 HORMERSDORF	82	922	50	60	.	.	.	1 107	108
09387 JAHNSDORF/ERZGEB.	301	3 519	292	306	78	72	11	4 215	520
09477 JOEHSTADT, STADT	181	1 731	43	98	41	38	11	2 062	226
08349 JOHANNGEORGENSTADT, STADT	147	2 376	135	145	46	36	15	2 729	267
09471 KOENIGSWALDE	105	1 308	33	78	.	.	.	1 557	181
08312 LAUTER/SA., STADT	172	2 599	202	191	.	.	.	3 004	237
09509 LENGEFELD, STADT	212	2 509	147	192	146	139	13	3 072	486
08294 LOESSNITZ, STADT	315	5 088	301	354	118	115	28	5 903	518
09385 LUGAU/ERZGEB., STADT	241	3 790	355	179	31	25	16	4 257	304
09496 MARIENBERG, STADT	647	7 762	732	509	219	161	88	9 225	1 248
09456 MILDENAU	186	2 146	76	108	95	95	11	2 546	269
09221 NEUKIRCHEN/ERZGEB.	305	4 299	422	489	74	61	31	5 198	550
09366 NIEDERDORF	61	929	208	168	27	27	13	1 198	155
09399 NIEDERWUERSCHNITZ	127	1 542	133	111	24	21	16	1 820	189
09484 OBERWIESENTHAL, KURORT, STADT	75	1 333	59	86	33	29	12	1 539	151
09376 OELSINITZ/ERZGEB., STADT	480	6 567	553	529	89	60	51	7 716	804
09526 OLBERNHAU, STADT	345	5 427	644	433	74	54	37	6 316	934
09509 PFAFFRODA	157	1 654	106	124	139	130	21	2 095	451
09496 POBERSHAU	103	1 175	64	51	.	.	.	1 352	182
09509 POCKAU	246	2 328	171	178	86	78	28	2 866	504
08352 RASCHAU-MARKERSBACH	279	3 118	149	240	100	83	14	3 751	443
09481 SCHEIBENBERG, STADT	148	1 231	56	125	.	.	.	1 540	177
09487 SCHLETTAU, STADT	92	1 411	57	114	96	88	14	1 727	214
08289 SCHNEEBERG, STADT	496	7 995	473	504	100	100	35	9 130	628
08304 SCHOENHEIDE	169	2 601	201	192	66	56	28	3 056	316
08340 SCHWARZENBERG/ERZGEB., STADT	662	10 182	913	829	177	105	61	11 911	963
09465 SEHMATAL	260	3 758	86	274	68	62	20	4 380	520
09548 SEIFFEN/ERZGEB., KURORT	98	1 395	171	114	.	.	.	1 642	323
08326 SOSA	81	1 140	60	74	.	.	.	1 333	144
09366 STOLLBERG/ERZGEB.,STADT	364	6 454	652	477	188	166	58	7 541	706
08318 STUETZENGROEN	163	2 162	172	198	119	108	16	2 658	360
09468 TANNENBERG	55	674	16	57	.	.	.	811	94
09380 THALHEIM/ERZGEB., STADT	221	3 603	295	224	.	.	.	4 100	341
09488 THERMALBAD WIESENBAD	194	2 079	91	181	62	56	38	2 554	329
09419 THUM, STADT	268	3 055	110	215	89	77	17	3 644	383
09419 VENUSBERG	140	1 298	99	132	.	.	.	1 654	235
09437 WALDKIRCHEN/ERZGEB.	81	686	46	77	.	.	.	864	110
09429 WOLKENSTEIN, STADT	254	2 384	164	140	109	76	13	2 900	383
09517 ZOEBLITZ, STADT	146	1 643	86	93	.	.	.	1 987	304
09405 ZSCHOPAU, STADT	509	5 561	525	311	58	48	46	6 485	491
08321 ZSCHORLAU	186	3 336	336	194	98	96	22	3 836	375
08297 ZWOENITZ, STADT	477	6 281	629	532	241	229	33	7 564	826
ZUSAMMEN	15 479	203 736	15 150	15 205	5 101	4 308	1 528	241 049	25 734
FG - MITTELSACHSEN (14522)									
09648 ALTMITTWEIDA	89	1 323	166	123	57	53	15	1 607	236
09573 AUGUSTSBURG, STADT	267	2 804	169	191	.	.	.	3 309	409
09627 BOBRITZSCH	203	2 664	88	179	152	140	16	3 214	532

\*) Einschließlich LPD Chemnitz.

## (Fortsetzung): Bestand an Kraftfahrzeugen und Kraftfahrzeuganhängern am 1. Januar 2009 nach Zulassungsbezirken und Gemeinden mit vorangestellter Postleitzahl

Zulassungsbezirk mit Unterscheidungskennzeichen Plz Gemeinde	Kraft- räder	Personenkraftwagen		Last- kraft- wagen	Zugmaschinen		Sonstige Kfz einschl. Kraftomni- busse	Kraft- fahrzeuge insge- samt	Kraft- fahr- zeug- anhänger
		ins- gesamt	darunter gewerb- liche Halter		ins- gesamt	dar. land-/ forstwirt- schaftliche Zugma- schinen			
04703 BOCKELWITZ	132	1 565	74	177	133	98	14	2 021	405
09569 BRAND-ERBISDORF, STADT	416	6 036	611	523	131	106	45	7 151	890
09217 BURGSTAEDT, STADT	433	6 258	639	490	128	123	88	7 397	924
09236 CLAUSSNITZ	193	2 056	200	208	90	66	13	2 560	500
04720 DOEBELN, STADT	556	10 155	1 361	905	84	51	110	11 810	1 015
09619 DORFCHEMNITZ	100	994	47	83	119	112	14	1 310	255
04720 EBERSBACH	68	697	54	54	.	.	.	879	77
09575 EPPENDORF	186	2 533	175	204	125	111	21	3 069	449
09306 ERLAU	188	2 114	131	266	161	124	26	2 755	542
09569 FALKENAU	75	1 052	68	59	.	.	.	1 214	135
09557 FLOEHA, STADT	313	4 835	322	243	34	29	18	5 443	499
09557 FRANKENBERG/SA., STADT	620	8 300	639	596	188	122	58	9 762	978
09569 FRANKENSTEIN	55	708	50	58	62	62	11	894	161
09623 FRAUENSTEIN, STADT	121	1 858	166	159	179	172	37	2 354	427
09599 FREIBERG, STADT	1 088	18 494	1 907	1 145	135	85	166	21 028	1 946
09326 GERINGSWALDE, STADT	210	2 614	192	183	62	58	14	3 083	398
09618 GROSSHARTMANNSDORF	113	1 685	76	98	132	105	12	2 404	400
09603 GROSSSCHIRMA, STADT	343	3 622	318	367	231	183	23	4 586	810
04720 GROSSWEITZSCHEN	166	1 812	118	143	95	88	11	2 227	366
09661 HAINICHEN, STADT	375	5 077	599	533	175	149	84	6 244	886
09600 HALSBRUECKE	271	3 156	196	297	169	146	23	3 916	716
04703 HARTHA, STADT	321	4 375	325	269	190	146	24	5 179	614
09232 HARTMANNSDORF	194	2 816	452	425	228	36	29	3 692	596
09627 HILBERSDORF	93	767	59	54	.	.	.	935	137
09306 KOENIGSFELD	86	988	46	81	.	.	.	1 248	255
09306 KOENIGSHAIN-WIEDERAU	165	1 761	119	153	83	70	11	2 173	363
09648 KRIEBSTEIN	121	1 493	95	120	100	93	18	1 852	259
04703 LEISNIG, STADT	263	3 409	322	254	70	69	19	4 015	388
09573 LEUBSDORF	218	2 164	132	198	153	147	20	2 753	384
09238 LICHTENAU	491	4 888	401	499	140	107	39	6 057	918
09638 LICHTENBERG/ERZGEB.	148	1 652	134	116	.	.	.	2 020	367
09322 LUNZENAU, STADT	236	2 655	173	166	87	85	21	3 165	411
09306 MITTWEIDA, STADT	528	7 817	861	486	131	110	162	9 124	889
04720 MOCHAU	108	1 567	147	158	117	84	23	1 973	357
09241 MUEHLAU	97	1 460	208	217	44	13	13	1 831	272
09619 MULDA/SA.	121	1 601	143	130	.	.	.	1 960	318
09544 NEUHAUSEN/ERZGEB.	109	1 711	120	115	81	70	19	2 035	374
04720 NIEDERSTRIEGIS	74	788	25	48	.	.	.	947	144
09577 NIEDERWIESA	219	3 161	285	278	41	39	17	3 716	445
09569 OBERSCHOENA	191	2 224	100	116	103	101	16	2 650	422
09569 OEDERAN, STADT	355	4 190	336	334	220	191	45	5 144	634
04720 OSTRU	175	2 420	229	255	174	141	31	3 055	544
04657 PENIG, STADT	399	5 427	443	499	221	204	33	6 579	885
09623 RECHENBERG-BIENENMUEHLE	94	1 297	116	133	72	71	12	1 608	341
09629 REINSBERG	161	1 914	126	152	139	109	15	2 381	462
09306 ROCHLITZ, STADT	253	3 470	376	266	61	57	33	4 083	414
09648 ROSSAU	194	2 281	161	200	172	143	23	2 870	482
04741 ROSSWEIN, STADT	206	3 546	305	275	63	53	32	4 122	462
09619 SAYDA, STADT	101	1 087	97	83	97	96	11	1 379	240
09306 SEELITZ	119	1 261	54	94	.	.	.	1 556	305
09661 STRIEGISTAL	268	3 042	118	227	170	168	20	3 727	609
09249 TAURA	123	1 510	102	106	.	.	.	1 800	251
04736 WALDHEIM, STADT	286	4 240	421	321	102	39	23	4 972	512
09306 WECHSELBURG	106	1 272	74	108	.	.	.	1 562	273
09600 WEISSENORN/ERZGEB.	107	1 522	66	76	.	.	.	1 734	241
09306 ZETTLITZ	55	527	44	78	.	.	.	773	157
04720 ZIEGRA-KNOBELSDORF	122	1 314	77	114	81	75	20	1 651	261
04720 ZSCHAITZ-OTTEWIG	76	862	43	72	18	15	11	1 039	120
ZUSAMMEN	13 564	180 891	15 701	14 560	6 510	5 285	1 708	217 233	29 062
V - VOGTLANDKREIS (14523)									
08626 ADORF/VOGTL., STADT	179	3 156	196	178	142	130	15	3 670	549
08209 AUERBACH/VOGTL., STADT	600	10 879	1 031	763	170	133	50	12 462	1 146
08648 BAD BRAMBACH	88	1 207	61	67	.	.	.	1 464	287
08626 BAD ELSTER, STADT	169	2 212	169	106	74	73	13	2 574	310
08239 BERGEN	45	652	19	37	.	.	.	758	94
08606 BOESENBRUNN	51	795	41	78	.	.	.	1 034	205
08538 BURGSTEIN	118	1 256	57	85	157	116	18	1 634	346
08606 EICHIGT	63	868	37	81	170	148	16	1 198	265
08236 ELLEFELD	99	1 591	165	216	.	.	.	1 980	323
07985 ELSTERBERG, STADT	189	2 529	172	212	96	94	24	3 050	309
08258 ERLBACH	75	1 062	48	60	.	.	.	1 291	151
08223 FALKENSTEIN/VOGTL., STADT	281	4 844	648	301	98	87	58	5 582	570
08223 GRUENBACH, HOEHENLUFTKURORT	57	1 016	85	78	.	.	.	1 174	117
08269 HAMMERBRUECKE	58	786	93	77	.	.	.	951	155
08468 HEINSDORFERGRUND	79	1 524	198	186	136	110	21	1 946	322
08248 KLINGENTHAL, STADT	240	4 495	429	256	49	34	23	5 063	401
08485 LENGENFELD, STADT	327	4 484	322	423	225	196	35	5 494	841
08527 LEUBNITZ	82	961	44	85	.	.	.	1 247	199
08468 LIMBACH	82	919	35	84	.	.	.	1 131	192
08258 MARKNEUKIRCHEN, STADT	271	3 737	330	310	212	201	27	4 557	595
08539 MEHLTHEUER	68	959	80	94	.	.	.	1 235	182
08262 MORGENROETHE-RAUTENKRANZ	44	465	32	49	.	.	.	576	88
08606 MUEHLENTAL	75	976	46	81	.	.	.	1 308	255
07919 MUEHLTROFF, STADT	68	1 030	62	71	.	.	.	1 251	208
08499 MYLAU, STADT	104	1 632	198	111	.	.	.	1 872	193
08491 NETZSCHKAU, STADT	158	2 345	200	195	46	43	14	2 758	376
08541 NEUENSALZ	109	1 541	164	214	83	78	30	1 977	306

## (Fortsetzung): Bestand an Kraftfahrzeugen und Kraftfahrzeuganhängern am 1. Januar 2009 nach Zulassungsbezirken und Gemeinden mit vorangestellter Postleitzahl

Zulassungsbezirk mit Unterscheidungskennzeichen Plz Gemeinde	Kraft- räder	Personenkraftwagen		Last- kraft- wagen	Zugmaschinen		Sonstige Kfz einschl. Kraftomni- busse	Kraft- fahrzeuge insge- samt	Kraft- fahr- zeug- anhänger
		ins- gesamt	darunter gewerb- liche Halter		ins- gesamt	dar. land-/ forstwirt- schaftliche Zugma- schinen			
08496 NEUMARK	137	1 927	202	413	50	43	35	2 562	277
08223 NEUSTADT/VOGTL.	36	650	63	43	.	.	.	774	121
08606 OELSINITZ/VOGTL., STADT	459	6 462	647	549	237	167	51	7 758	1 289
07952 PAUSA/VOGTL., STADT	200	2 226	167	206	149	138	19	2 800	448
08523 PLAUEN, STADT	1 765	32 118	3 597	2 263	384	316	255	36 785	3 583
08543 POEHL	131	1 596	108	142	96	96	12	1 977	327
08468 REICHENBACH IM VOGTLAND, STADT	609	10 429	882	826	157	87	97	12 118	1 107
08538 REUTH	48	678	56	88	.	.	.	958	240
08209 RODEWISCH, STADT	272	4 114	514	447	97	95	68	4 998	518
08261 SCHOENECK/VOGTL., STADT	148	2 037	224	145	151	149	14	2 495	344
08228 STEINBERG	141	1 685	143	174	92	73	18	2 110	279
08548 SYRAU	89	949	71	92	.	.	.	1 191	188
08262 TANNENBERGSTHAL	58	797	53	54	.	.	.	917	98
08541 THEUMA	49	733	73	56	.	.	.	893	131
08606 TIRPERSDORF	102	985	63	84	.	.	.	1 265	239
08233 TREUEN, STADT	305	4 999	593	418	188	134	29	5 939	705
08606 TRIEBEL/VOGTL.	71	912	36	34	.	.	.	1 113	206
08527 WEISCHLITZ	172	2 132	164	202	115	112	13	2 634	353
08223 WERDA	56	977	58	75	55	55	13	1 176	136
08267 ZWOTA	61	867	60	51	.	.	.	1 002	129
ZUSAMMEN	8 688	135 194	12 736	10 860	4 847	4 203	1 113	160 702	19 703
Z - ZWICKAU (14524)									
09337 BERNSDORF	148	1 582	130	141	110	95	12	1 993	270
09337 CALLENBERG	309	3 241	174	343	230	133	25	4 148	711
08439 CRIMMITSCHAU, STADT	630	10 480	920	878	308	149	65	12 361	1 306
08147 CRINITZBERG	118	1 203	66	111	.	.	.	1 531	235
08393 DENNHERITZ	54	899	67	87	.	.	.	1 153	158
08427 FRAUREUTH	212	3 125	135	194	.	.	.	3 639	427
09355 GERSDORF	227	2 550	142	201	61	40	13	3 052	302
08371 GLAUCHAU, STADT	763	12 843	1 401	1 043	122	92	119	14 890	1 523
08118 HARTENSTEIN, STADT	208	2 635	95	178	.	.	.	3 141	399
08107 HARTMANNSDORF B. KIRCHBERG	64	828	41	123	.	.	.	1 112	203
08107 HIRSCHFELD	79	787	41	128	75	73	13	1 082	182
09337 HOHENSTEIN-ERNSTTHAL, STADT	593	8 091	672	570	60	36	28	9 342	738
08107 KIRCHBERG, STADT	419	4 738	240	398	271	187	27	5 853	775
08428 LANGENBERNSDORF	177	2 355	152	277	189	137	22	3 020	517
08134 LANGENWEISSBACH	165	1 609	70	109	.	.	.	1 958	247
08146 LICHTENSTEIN/SA., STADT	411	6 661	588	495	57	38	31	7 655	560
08115 LICHTENTANNE	284	3 935	203	331	86	83	17	4 653	552
08399 LIMBACH-OBERFROHNA, STADT	939	13 437	1 200	1 028	242	162	49	15 695	1 486
08393 MEERANE, STADT	479	8 064	668	451	101	48	33	9 128	748
09243 MIEDERFROHNA	133	1 482	72	110	.	.	.	1 759	187
08132 MUELSEN	582	7 076	365	600	201	186	42	8 501	1 072
08459 NEUKIRCHEN/PLEISSE	169	2 360	166	247	73	64	23	2 872	338
09353 OBERLUNGWITZ, STADT	297	3 972	592	361	48	32	16	4 694	374
08396 OBERWIERA	58	723	48	92	53	44	16	942	188
08141 REINSDORF	316	4 688	325	1 083	175	86	34	6 296	699
08373 REMSE	80	1 153	98	106	33	23	15	1 387	209
08393 SCHOENBERG	66	615	29	42	.	.	.	800	146
09356 ST. EGIDIEN	173	2 010	137	170	.	.	.	2 420	278
08396 WALDENBURG, STADT	194	2 474	158	185	61	53	15	2 929	336
08412 WERDAU, STADT	712	12 051	909	840	175	94	78	13 856	1 401
08121 WILDENFELS, STADT	185	2 233	124	209	115	101	24	2 766	421
08112 WILKAU-HASSLAU, STADT	356	5 789	400	371	63	38	27	6 606	563
08056 ZWICKAU, STADT	2 274	46 120	5 016	3 035	435	223	495	52 359	4 284
ZUSAMMEN	11 874	181 809	15 444	14 537	4 053	2 854	1 320	213 593	21 835
DD - DRESDEN, STADT *) (14612)									
01067 DRESDEN, STADT	10 165	198 639	25 593	14 061	946	545	1 777	225 588	18 024
ZUSAMMEN	10 165	198 639	25 593	14 061	946	545	1 777	225 588	18 024
BZ - BAUTZEN (14625)									
01477 ARNSDORF	202	2 483	140	201	87	84	33	3 006	417
02625 BAUTZEN, STADT	981	20 353	2 887	1 611	277	167	339	23 561	2 196
01936 BERNSDORF, STADT	286	3 355	154	201	62	38	16	3 920	637
01877 BISCHOFSWERDA, STADT	317	6 243	720	429	148	143	58	7 195	663
01900 BRETNIG-HAUSWALDE	121	1 900	217	205	51	41	11	2 288	321
01906 BURKAU	114	1 743	110	150	93	92	11	2 111	237
02681 CROSTAU	74	984	48	44	.	.	.	1 121	142
01920 CROSTWITZ	36	649	37	46	.	.	.	772	152
02733 CUNEWALDE	172	2 939	188	216	63	50	16	3 406	450
01877 DEMITZ-THUMITZ	103	1 702	81	112	40	40	13	1 970	228
01877 DOBERSCHAU-GAUSSIG	176	2 496	143	221	108	103	17	3 018	450
02979 ELSTERHEIDE	197	2 597	220	283	191	186	70	3 338	682
01920 ELSTRA, STADT	178	1 799	122	184	110	104	26	2 297	429
01909 FRANKENTHAL	48	595	34	51	.	.	.	721	111
02633 GOEDA	129	2 028	131	166	88	61	21	2 432	446
02627 GROSSDUBRAU	179	2 680	172	204	109	106	19	3 191	588
01909 GROSSHARTHAU	138	1 726	111	134	75	68	13	2 086	288
01936 GROSSNAUDORF	38	658	23	56	.	.	.	792	104
02692 GROSSPOSTWITZ/O.L.	124	1 826	190	172	56	44	42	2 220	300
01900 GROSSROEHRSDORF, STADT	238	3 662	279	228	72	72	43	4 243	485

\*) Einschließlich LPD Dresden.

## SN

(Fortsetzung): Bestand an Kraftfahrzeugen und Kraftfahrzeuganhängern am 1. Januar 2009 nach Zulassungsbezirken und Gemeinden mit vorangestellter Postleitzahl

Zulassungsbezirk mit Unterscheidungskennzeichen Plz Gemeinde	Kraft- räder	Personenkraftwagen		Last- kraft- wagen	Zugmaschinen		Sonstige Kfz einschl. Kraftomni- busse	Kraft- fahrzeuge insge- samt	Kraft- fahr- zeug- anhänger
		ins- gesamt	darunter gewerb- liche Halter		ins- gesamt	dar. land-/ forstwirt- schaftliche Zugma- schinen			
		1	2		3	4			
02694 GUTTAU	79	992	62	106	.	.	.	1 229	260
01920 HASELBACHTAL	185	2 698	94	171	162	124	28	3 244	526
02627 HOCHKIRCH	80	1 454	74	121	83	74	17	1 755	286
02977 HOYERSWERDA, STADT	920	18 633	1 318	946	156	116	146	20 801	2 462
01917 KAMENZ, STADT	493	8 444	912	602	135	118	67	9 741	1 046
02681 KIRSCHAU	106	1 353	100	137	32	20	16	1 644	181
01561 KOENIGSBRUECK, STADT	175	2 527	196	205	.	.	.	2 975	457
02699 KOENIGSWARTHA	141	2 126	147	203	124	78	19	2 613	530
02627 KUBSCHUETZ	118	1 805	147	231	95	88	24	2 273	404
01936 LAUSSNITZ	91	1 251	88	125	77	63	22	1 566	303
02991 LAUTA, STADT	406	5 090	220	282	59	53	28	5 865	986
01896 LICHTENBERG	57	1 077	34	77	72	71	11	1 294	207
02999 LOHSA	268	3 724	159	200	121	109	31	4 344	799
02694 MALSCHWITZ	125	2 103	151	168	138	132	38	2 572	449
01920 NEBELSCHUETZ	49	752	51	58	.	.	.	913	118
02633 NESCHWITZ	111	1 557	111	142	.	.	.	1 877	402
01936 NEUKIRCH	63	1 071	54	112	.	.	.	1 322	253
01904 NEUKIRCH/LAUSITZ	201	2 869	245	220	53	51	12	3 355	373
02692 OBERGURIG	110	1 293	81	101	.	.	.	1 526	177
01936 OBERLICHTENAU	47	854	52	87	.	.	.	1 012	153
01896 OHORN	76	1 490	79	109	.	.	.	1 706	189
01920 OSSLING	117	1 473	61	105	61	61	11	1 767	275
01458 OTTENDORF-OKRILLA	433	6 174	676	1 608	229	51	28	8 472	1 087
01920 PANSCHWITZ-KUCKAU	111	1 210	59	110	.	.	.	1 523	231
01896 PULSNITZ, STADT	189	3 375	284	256	60	54	28	3 908	397
02699 PUSCHWITZ	51	551	55	47	.	.	.	684	110
01454 RADEBERG, STADT	591	9 621	943	645	92	85	52	11 001	1 249
02627 RADIBOR	176	1 990	123	220	93	91	52	2 531	410
01920 RAECKELWITZ	53	621	22	83	.	.	.	780	107
01920 RALBITZ-ROSENTHAL	105	1 062	43	98	.	.	.	1 376	211
01877 RAMMENAU	77	861	52	73	.	.	.	1 047	116
02681 SCHIRGISWALDE, STADT	109	1 553	125	112	.	.	.	1 800	185
01877 SCHMOELLN-PUTZKAU	162	1 981	122	209	80	70	14	2 446	353
01920 SCHOENTEICHEN	118	1 418	69	161	93	93	14	1 804	332
01936 SCHWEPNITZ	116	1 571	61	107	50	42	25	1 869	338
02689 SOHLAND A. D. SPREE	260	4 122	360	363	187	172	40	4 972	640
02979 SPREETAL	96	1 329	43	63	32	30	12	1 532	303
01920 STEINA	90	1 165	39	59	.	.	.	1 366	175
01904 STEINIGTWOLMSDORF	142	1 815	109	129	75	64	15	2 176	278
01454 WACHAU	230	2 697	86	178	127	107	21	3 253	511
02627 WEISSENBERG, STADT	109	2 054	167	269	159	135	21	2 612	544
02994 WIEDNITZ	32	542	10	32	.	.	.	636	125
02681 WILTHEN, STADT	175	2 951	173	152	46	36	14	3 338	308
02979 WITTICHENAU,STADT	280	3 377	187	279	154	119	19	4 109	688
ZUSAMMEN	11 574	179 094	14 251	14 675	5 286	4 431	1 688	212 317	28 860
GR - GOERLITZ (14626)									
02953 BAD MUSKAU, STADT	133	2 053	125	172	.	.	.	2 398	360
02736 BEIERSDORF	53	723	46	49	.	.	.	848	158
02748 BERNSTADT A. D. EIGEN, STADT	117	2 129	105	143	123	121	11	2 523	416
02747 BERTHELSDORF	77	936	32	51	25	25	12	1 101	180
02763 BERTSDORF-HOERNITZ	93	1 382	57	68	.	.	.	1 584	210
02943 BOXBERG/O.L.	143	2 277	228	240	100	98	30	2 790	573
02708 DUERRHENNERSDORF	63	623	25	64	.	.	.	809	153
02730 EBERSBACH/SA., STADT	191	4 076	288	278	56	33	23	4 624	476
02739 EIBAU	196	2 668	246	212	122	94	31	3 229	524
02953 GABLENZ	66	1 132	71	83	.	.	.	1 325	218
02826 GOERLITZ, STADT	1 155	23 601	2 361	1 293	84	74	156	26 289	2 037
02953 GROSS DUEBEN	66	793	42	64	.	.	.	1 013	209
02747 GROSSHENNERSDORF	36	780	90	61	.	.	.	961	153
02779 GROSSCHOENAU	267	3 468	385	210	37	37	16	3 998	416
02708 GROSSSCHWEIDNITZ	51	744	47	59	.	.	.	868	122
02923 HAEHNICHEN	70	815	29	59	49	47	20	1 013	244
02779 HAINEWALDE	75	1 004	62	81	.	.	.	1 206	197
02747 HERRNHUT, STADT	96	1 271	110	109	.	.	.	1 512	207
02906 HOHENDUBRAU	86	1 259	60	85	86	76	16	1 532	326
02923 HORKA	80	1 106	46	81	58	58	14	1 339	321
02796 JONSDORF, KURORT	74	1 002	58	58	.	.	.	1 143	115
02906 KLITTEN	40	796	43	56	.	.	.	942	231
02923 KODERSDORF	121	1 556	81	99	111	92	13	1 900	367
02829 KOENIGSHAIN	46	743	30	59	.	.	.	893	140
02957 KRAUSCHWITZ	167	2 282	168	210	93	86	17	2 769	504
02906 KREBA-NEUDORF	41	621	30	44	.	.	.	738	175
02708 LAWALDE	124	1 288	89	96	51	45	23	1 582	271
02794 LEUTERSDORF	179	2 260	136	148	90	79	20	2 697	363
02708 LOEBAU, STADT	479	8 927	1 129	664	195	167	126	10 391	1 259
02829 MARKERSDORF	218	2 635	193	258	177	165	28	3 316	605
02763 MITTELHERWIGSDORF	194	2 417	165	160	61	61	11	2 843	374
02906 MUECKA	68	678	52	46	.	.	.	822	173
02829 NEISSEAU	88	1 085	47	78	88	84	12	1 351	314
02727 NEUGERSDORF, STADT	179	3 242	371	281	28	12	13	3 743	393
02742 NEUSALZA-SPREMBERG, STADT	143	2 042	148	151	.	.	.	2 417	292
02708 NIEDERCUNNERSDORF	84	932	69	65	.	.	.	1 130	175
02906 NIESKY, STADT	333	5 585	532	436	86	72	41	6 481	1 039
02708 OBERCUNNERSDORF	75	1 077	79	107	.	.	.	1 303	216
02744 ODERWITZ	225	3 015	196	197	72	67	16	3 525	464
02785 OLBERSDORF	173	2 860	142	138	.	.	.	3 224	322
02736 OPPACH	99	1 476	106	104	.	.	.	1 704	217



(Fortsetzung): Bestand an Kraftfahrzeugen und Kraftfahrzeuganhängern am 1. Januar 2009 nach Zulassungsbezirken und Gemeinden mit vorangestellter Postleitzahl

Zulassungsbezirk mit Unterscheidungskennzeichen Plz Gemeinde	Kraft- räder	Personenkraftwagen		Last- kraft- wagen	Zugmaschinen		Sonstige Kfz einschl. Kraftomni- busse	Kraft- fahrzeuge insge- samt	Kraft- fahr- zeug- anhänger
		ins- gesamt	darunter gewerb- liche Halter		ins- gesamt	dar. land-/ forstwirt- schaftliche Zugma- schinen			
02899 OSTRITZ, STADT	69	1 390	78	69	.	.	.	1 570	228
02797 OYBIN	64	911	69	45	.	.	.	1 039	138
02906 QUITZDORF AM SEE	47	799	35	86	32	29	21	985	244
02894 REICHENBACH/O.L., STADT	159	2 137	139	140	105	95	19	2 560	464
02956 RIETSCHEN	142	1 540	106	114	64	60	13	1 873	428
02708 ROSENBAACH	79	989	41	70	.	.	.	1 214	220
02923 ROTHENBURG/O.L., STADT	166	2 808	234	202	97	85	28	3 301	622
02959 SCHLEIFE	122	1 660	104	251	246	77	26	2 305	634
02899 SCHOENAU-BERZDORF A. D. EIGEN	53	981	49	61	74	65	12	1 181	263
02708 SCHOENBACH	32	742	57	62	.	.	.	881	154
02829 SCHOEPSTAL	155	1 579	87	144	115	105	11	2 004	343
02782 SEIFHENNERSDORF, STADT	154	2 247	124	117	.	.	.	2 603	288
02894 SOHLAND A. ROTSTEIN	58	759	34	59	.	.	.	916	143
02747 STRAHWALDE	37	466	38	24	.	.	.	542	76
02959 TREBENDORF	48	691	67	59	59	52	23	880	170
02894 VIERKIRCHEN	109	1 101	67	82	.	.	.	1 361	280
02906 WALDHUFEN	118	1 605	121	149	93	91	18	1 983	419
02957 WEISSKEISSEL	62	885	47	46	.	.	.	1 035	196
02943 WEISSWASSER/O.L., STADT	395	9 063	690	407	27	24	120	10 012	1 114
02763 ZITTAU, STADT	745	13 252	1 418	862	157	127	193	15 209	1 470
ZUSAMMEN	9 078	144 964	11 924	9 966	3 991	3 471	1 331	169 330	23 403
MEI - MEISSEN (14627)									
01640 COSWIG, STADT	548	10 214	592	716	28	18	31	11 537	1 251
01665 DIERA-ZEHREN	153	2 164	62	190	78	78	18	2 603	454
01561 EBERSBACH	218	2 764	106	286	232	225	58	3 558	632
01612 GLAUBITZ	88	1 135	111	121	45	29	14	1 403	269
01609 GROEDITZ, STADT	162	3 334	269	242	35	27	31	3 804	406
01558 GROSSENHAIN, STADT	364	7 604	673	686	106	73	83	8 843	1 067
01594 HIRSCHSTEIN	101	1 327	48	132	67	66	14	1 641	322
01665 KAEBSCHUETZTAL	152	1 589	37	155	60	55	15	1 971	364
01623 KETZERBACHTAL	124	1 750	270	161	227	80	20	2 282	397
01665 KLIPPHAUSEN	336	3 702	258	453	172	120	19	4 682	771
01561 LAMPERTSWALDE	81	1 218	108	197	108	98	27	1 631	333
01623 LEUBEN-SCHLEINITZ	49	851	24	84	53	41	22	1 059	208
01623 LOMMATZSCH, STADT	172	2 879	131	294	141	126	22	3 508	509
01662 MEISSEN, STADT	605	12 125	1 048	893	120	88	175	13 918	1 450
01468 MORITZBURG	309	4 616	333	401	121	118	31	5 478	916
01609 NAUWALDE	61	671	29	58	.	.	.	846	191
01665 NIEDERAU	159	2 389	109	268	84	72	37	2 937	517
01683 NOSSEN, STADT	310	3 685	203	339	83	57	24	4 441	798
01612 NUENCHRITZ	249	3 405	231	173	82	77	38	3 947	582
01561 PRIESTEWITZ	156	2 002	53	188	153	116	33	2 532	502
01445 RADEBEUL, STADT	1 063	16 267	1 456	1 252	133	91	81	18 796	2 362
01468 RADEBURG, STADT	281	4 220	330	426	169	150	35	5 131	826
01587 RIESA, STADT	691	15 799	1 174	936	133	88	145	17 704	1 654
01609 ROEDERAUE	134	1 755	47	114	36	35	17	2 056	312
01561 SCHOENFELD	96	1 160	46	145	108	107	17	1 526	314
01594 STAUCHITZ	159	1 857	40	131	81	68	24	2 252	394
01616 STREHLA, STADT	120	2 056	112	229	87	51	18	2 510	427
01561 TAUSCHA	59	956	34	99	64	59	12	1 190	212
01561 THIENDORF	89	1 384	87	184	171	113	23	1 851	497
01665 TRIEBISCHTAL	200	2 499	87	228	94	90	19	3 040	471
01689 WEINBOEHLA	365	5 376	185	369	35	25	25	6 170	999
01561 WEISSIG A. RASCHUETZ	33	579	14	55	71	69	15	753	157
01561 WILDENHAIN	87	975	27	88	.	.	.	1 223	208
01609 WUELKNITZ	74	959	37	122	62	42	34	1 251	292
01561 ZABELTITZ	108	1 674	52	147	137	105	29	2 095	399
01619 ZEITHAIN	218	3 475	222	257	99	61	45	4 094	719
ZUSAMMEN	8 174	130 415	8 645	10 819	3 594	2 824	1 261	154 263	22 182
PIR - SAECHS.SCHWEIZ-OSTERZGEB (14628)									
01768 ALTENBERG, STADT	203	3 125	279	223	83	63	32	3 666	568
01816 BAD GOTTLLEUBA-BERGGIESSHUEBEL,	352	3 374	185	287	165	160	36	4 214	709
01814 BAD SCHANDAU, STADT	101	1 448	183	140	.	.	.	1 720	193
01796 BAHRETAL	137	1 398	103	135	94	88	13	1 777	317
01728 BANNEWITZ	449	5 816	405	465	63	54	21	6 814	802
01744 DIPPOLDISWALDE, STADT	427	6 177	804	485	152	151	72	7 313	903
01796 DOHMA	113	1 206	74	99	.	.	.	1 441	217
01809 DOHNA, STADT	289	3 383	305	302	122	114	45	4 141	575
01738 DORFHAIN	72	714	29	.	.	.	.	848	114
01827 DUERRROEHRSDORF-DITTERSBACH	255	2 667	163	315	116	115	26	3 379	546
01705 FREITAL, STADT	1 263	19 204	1 652	1 278	145	113	98	21 988	2 054
01778 GEISING, STADT	172	1 724	112	129	144	144	22	2 191	329
01762 GLASHUETTE, STADT	350	4 288	324	402	207	201	24	5 271	782
01824 GOHRISCH	115	1 182	82	105	.	.	.	1 431	188
01762 HARTMANNSDORF-REICHENAU	53	779	62	78	.	.	.	1 000	165
01809 HEIDENAU, STADT	398	7 185	673	470	44	35	68	8 165	809
01776 HERMSDORF/ERZGEB.	39	542	24	28	38	36	14	661	123
01774 HOECKENDORF	157	1 824	119	126	.	.	.	2 252	331
01848 HOHNSTEIN, STADT	190	2 016	95	151	111	109	38	2 506	391
01855 KIRNITZSCHTAL	109	1 190	62	70	85	85	13	1 467	198
01824 KOENIGSTEIN/SAECHS.SCHW., STADT	84	1 221	125	138	34	27	21	1 498	214
01728 KREISCHA	217	2 522	228	220	85	83	21	3 065	473
01825 LIEBSTADT, STADT	63	819	41	64	.	.	.	1 004	216
01847 LOHMEN	158	1 847	91	110	43	42	11	2 169	357
01809 MUEGLITZTAL	140	1 269	84	117	.	.	.	1 561	248

## SN

(Fortsetzung): Bestand an Kraftfahrzeugen und Kraftfahrzeuganhängern am 1. Januar 2009 nach Zulassungsbezirken und Gemeinden mit vorangestellter Postleitzahl

Zulassungsbezirk mit Unterscheidungskennzeichen Plz Gemeinde	Kraft- räder	Personenkraftwagen		Last- kraft- wagen	Zugmaschinen		Sonstige Kfz einschl. Kraftomni- busse	Kraft- fahrzeuge insge- samt	Kraft- fahr- zeug- anhänger
		ins- gesamt	darunter gewerb- liche Halter		ins- gesamt	dar. land-/ forstwirt- schaftliche Zugma- schinen			
01844 NEUSTADT I. SA., STADT	414	7 242	850	460	236	187	45	8 397	990
01796 PIRNA, STADT	1 026	18 494	1 984	1 303	171	153	212	21 206	2 360
01814 PORSCHDORF	52	673	40	45	.	.	.	783	100
01738 PRETZSCHENDORF	183	2 529	194	216	164	161	17	3 109	508
01734 RABENAU, STADT	262	2 659	184	238	70	64	14	3 243	429
01824 RATHEN, KURORT	11	215	42	.	.	.	.	241	38
01814 RATHMANNSDORF	61	527	37	41	.	.	.	642	88
01814 REINHARDTSDORF-SCHOENA	77	887	44	72	.	.	.	1 089	159
01824 ROSENTHAL-BIELATAL	105	1 031	63	78	.	.	.	1 246	259
01762 SCHMIEDEBERG	224	2 582	212	233	77	70	25	3 141	498
01855 SEBNITZ, STADT	254	4 067	412	292	56	55	25	4 694	491
01829 STADT WEHLEN, STADT	79	898	59	74	.	.	.	1 071	165
01833 STOLPEN, STADT	247	3 319	249	296	201	196	49	4 112	700
01796 STRUPPEN	90	1 488	73	88	37	37	16	1 719	288
01737 THARANDT, STADT	229	2 975	171	270	72	66	21	3 567	480
01723 WILSDRUFF, STADT	589	8 315	950	1 117	332	223	125	10 478	1 527
ZUSAMMEN	9 809	134 821	11 868	10 802	3 626	3 297	1 222	160 280	20 902
L - LEIPZIG, STADT (14713)									
04007 LEIPZIG	9 253	187 616	21 830	13 793	798	477	1 408	212 868	17 650
ZUSAMMEN	9 253	187 616	21 830	13 793	798	477	1 408	212 868	17 650
L - LEIPZIG (14729)									
04567 BAD LAUSICK, STADT	333	4 695	426	476	200	142	51	5 755	971
04683 BELGERSHAIN	158	2 053	116	155	.	.	.	2 411	357
04828 BENNEWITZ	208	2 963	226	217	89	87	97	3 574	597
04564 BOEHLEN, STADT	163	3 303	261	248	11	.	29	3 754	463
04552 BORNA, STADT	534	10 710	1 069	828	171	94	119	12 362	1 645
04451 BORSODORF	280	4 399	299	255	44	20	22	5 000	625
04821 BRANDIS, STADT	367	5 184	450	406	49	24	32	6 038	937
04680 COLDITZ, STADT	165	2 499	195	181	.	.	.	2 894	353
04574 DEUTZEN	44	891	27	29	.	.	.	983	107
04523 ELSTERTREBNITZ	60	793	32	37	.	.	.	903	133
04579 ESPENHAIN	96	1 510	142	200	61	49	25	1 892	348
04643 EULATAL	142	2 072	150	273	131	125	28	2 646	527
04808 FALKENHAIN	181	2 150	105	194	160	151	29	2 714	601
04643 FROHBURG, STADT	317	4 117	267	397	226	191	31	5 088	924
04643 GEITHAIN, STADT	191	2 971	255	232	129	109	22	3 545	523
04668 GRIMMA, STADT	594	9 863	1 302	797	189	169	103	11 546	1 404
04539 GROITZSCH, STADT	266	4 228	168	255	195	157	23	4 967	822
04668 GROSSBOTHEN	148	2 077	142	239	129	104	21	2 614	520
04445 GROSSPOESNA	251	3 158	267	350	59	34	30	3 848	772
04808 HOHBURG	150	1 772	148	175	59	54	17	2 173	419
04460 KITZEN	80	1 223	64	112	115	115	11	1 541	286
04567 KITZSCHER, STADT	209	3 003	116	150	100	88	14	3 476	435
04643 KOHREN-SAHLIS, STADT	141	1 694	100	172	.	.	.	2 175	381
04827 MACHERN	270	4 007	549	473	136	68	44	4 930	846
04416 MARKKLEEBERG, STADT	559	11 622	1 085	819	48	37	56	13 104	1 405
04420 MARKKRANSTADT, STADT	555	8 404	870	907	187	122	99	10 152	1 554
04688 MUTZSCHEN, STADT	69	1 234	92	143	.	.	.	1 561	336
04643 NARSDORF	76	1 035	48	93	.	.	.	1 325	254
04683 NAUNHOF, STADT	311	4 670	393	475	125	59	20	5 601	851
04685 NERCHAU, STADT	141	2 106	141	164	96	67	19	2 526	490
04552 NEUKIERITZSCH	171	2 970	108	139	67	24	16	3 363	459
04668 OTTERWISCH	69	868	64	97	.	.	.	1 087	167
04668 PARTHENSTEIN	170	2 272	139	219	96	52	20	2 777	517
04523 PEGAU, STADT	147	2 254	133	209	57	47	21	2 688	462
04539 REGIS-BREITINGEN, STADT	155	2 059	91	126	71	25	11	2 422	372
04571 ROETHA, STADT	112	1 999	166	125	.	.	.	2 267	332
04808 THALLWITZ	192	2 282	126	206	139	107	21	2 840	506
04668 THUEMMLITZWALDE	156	1 881	78	138	121	116	12	2 308	417
04687 TREBSEN/MULDE, STADT	123	2 278	143	177	44	38	24	2 646	437
04808 WURZEN, STADT	466	7 936	691	589	169	149	61	9 221	1 389
04680 ZSCHADRASS	120	1 851	107	145	88	77	28	2 232	312
04442 ZWENKAU, STADT	317	4 874	594	416	111	95	92	5 810	921
ZUSAMMEN	9 257	143 930	11 945	12 038	4 230	3 298	1 304	170 759	26 177
TDO - NORDSACHSEN (14730)									
04886 ARZBERG	92	1 293	15	82	99	95	15	1 581	353
04849 BAD DUEBEN, STADT	214	4 346	461	374	92	78	35	5 061	866
04886 BEILRODE	95	1 432	30	80	55	53	16	1 678	314
04874 BELGERN, STADT	175	2 649	66	256	113	92	16	3 209	617
04758 CAVERITZ	103	1 579	86	158	97	86	34	1 971	464
04774 DAHLEN, STADT	190	2 885	95	161	173	116	23	3 432	677
04509 DELITZSCH, STADT	708	12 372	1 150	927	123	87	113	14 243	2 103
04838 DOBERSCHUETZ	194	2 597	195	285	146	134	28	3 250	709
04880 DOMMITZSCH, STADT	105	1 590	69	106	.	.	.	1 861	349
04860 DREIHEIDE	114	1 416	93	201	102	87	17	1 850	401
04838 EILENBURG, STADT	432	7 697	674	572	187	71	111	8 999	1 397
04860 ELSNIG	83	957	24	92	93	90	15	1 240	241
04886 GROSSTREBEN-ZWETHAU	72	1 153	33	106	.	.	.	1 415	321
04838 JESEWITZ	149	1 934	144	205	97	79	12	2 397	442
04509 KROSTITZ	194	2 290	274	367	78	48	45	2 974	661
04838 LAUSSIG	215	2 512	129	242	149	144	26	3 144	634
04758 LIEBSCHUETZBERG	143	2 094	94	170	123	121	26	2 556	544
04509 LOEBNITZ	98	1 220	85	140	49	49	14	1 521	314

(Fortsetzung): Bestand an Kraftfahrzeugen und Kraftfahrzeuganhängern am 1. Januar 2009 nach Zulassungsbezirken und Gemeinden mit vorangestellter Postleitzahl

Zulassungsbezirk mit Unterscheidungskennzeichen Plz Gemeinde	Kraft- räder	Personenkraftwagen		Last- kraft- wagen	Zugmaschinen		Sonstige Kfz einschl. Kraftomni- busse	Kraft- fahrzeuge insge- samt	Kraft- fahr- zeug- an- hänger
		ins- gesamt	darunter gewerb- liche Halter		ins- gesamt	dar. land-/ forstwirt- schaftliche Zugma- schinen			
04838 MOCKREHNA	319	3 239	80	322	269	221	23	4 172	911
04769 MUEGELN, STADT	156	2 393	99	161	60	53	28	2 798	440
04758 NAUNDORF	88	1 525	42	226	277	94	19	2 135	558
04509 NEUKYHNA	123	1 433	75	82	60	52	13	1 711	340
04758 OSCHATZ, STADT	479	7 902	542	612	159	95	160	9 312	1 245
04860 PFLUECKUFF	113	1 466	31	156	109	106	22	1 866	424
04448 RACKWITZ	187	2 573	176	236	34	31	18	3 048	512
04889 SCHILDAU, GNEISENAUSTADT, STAD	187	2 215	48	184	128	102	18	2 732	531
04430 SCHKEUDITZ, STADT	628	9 196	954	842	198	104	68	10 932	1 615
04509 SCHOENWOELKAU	125	1 536	77	108	82	81	13	1 864	345
04769 SORNZIG-ABLASS	85	1 349	75	150	111	108	13	1 708	288
04425 TAUCHA, STADT	502	7 304	785	652	67	37	38	8 563	1 055
04860 TORGAU, STADT	405	7 759	693	723	135	62	117	9 139	1 499
04880 TROSSIN	72	987	17	84	113	80	15	1 271	302
04774 WERMSDORF	198	3 291	136	278	123	100	33	3 923	680
04509 WIEDEMAR	131	1 351	200	344	67	41	33	1 926	335
04860 ZINNA	77	829	20	67	.	.	.	1 004	167
04838 ZSCHEPPLIN	132	1 861	96	170	.	.	.	2 292	507
04509 ZWOCHAU	40	628	39	123	.	.	.	1 105	940
ZUSAMMEN	7 423	110 853	7 902	10 044	4 346	3 056	1 217	133 883	24 101
LAND INSGESAMT	130 270	2 049 158	188 465	160 083	48 232	38 605	17 963	2 405 706	287 870
SACHSEN-ANHALT									
DE - DESSAU-ROSSLAU,STADT (15001)									
06813 DESSAU-ROSSLAU	2 334	41 825	3 359	2 626	426	242	268	47 479	5 013
ZUSAMMEN	2 334	41 825	3 359	2 626	426	242	268	47 479	5 013
HAL - HALLE (SAALE),STADT (15002)									
06108 HALLE (SAALE)	3 981	86 039	9 256	5 299	441	195	602	96 362	7 420
ZUSAMMEN	3 981	86 039	9 256	5 299	441	195	602	96 362	7 420
MD - MAGDEBURG, STADT (15003)									
39104 MAGDEBURG, LANDESHAUPTSTADT	4 213	97 476	11 825	6 600	753	281	841	109 883	8 921
ZUSAMMEN	4 213	97 476	11 825	6 600	753	281	841	109 883	8 921
SAW - ALTMARKKREIS SALZWEDEL (15081)									
38489 AHLUM	22	278	4	18	.	.	.	349	98
39638 ALGENSTEDT	5	113	4	.	12	11	.	136	30
29416 ALTENSALZWEDEL	9	226	.	17	.	.	.	274	66
39624 ALTMERSLEBEN	12	202	12	35	.	.	.	274	86
38486 APENBURG,FLECKEN	26	497	29	44	.	.	.	594	143
39619 ARENDSEE (ALTMARK),STADT	78	1 403	70	81	38	38	12	1 612	326
39624 BADEL	20	276	8	15	.	.	.	321	71
38486 BANDAU	19	236	6	15	.	.	.	318	79
29416 BEETZENDORF	56	966	38	62	.	.	.	1 143	259
29416 BENKENDORF	11	110	.	.	.	.	.	133	19
39638 BERGE	27	421	4	22	.	.	.	501	95
29416 BIERSTEDT	11	84	.	.	15	15	.	113	21
29416 BINDE	16	188	7	15	.	.	.	260	70
29413 BONESE	16	151	5	14	.	.	.	206	49
29413 BORNSEN	6	193	.	11	.	.	.	228	44
39638 BREITENFELD	9	83	.	.	13	13	.	116	23
39624 BRUNAU	30	343	16	44	.	.	.	435	108
29410 CHUEDEN	27	284	7	25	.	.	.	365	79
29413 DAEHRE	48	537	34	47	66	64	22	720	175
39649 DANNEFELD	12	224	5	.	13	13	.	260	57
29413 DIESDORF,FLECKEN	92	1 142	45	105	117	117	14	1 470	343
38486 DOENITZ	8	84	4	.	17	17	.	115	30
29413 ELLENBERG	16	227	4	21	.	.	.	288	75
39638 ENGERSEN	13	303	.	20	.	.	.	390	93
39638 ESTEDT	11	245	6	23	.	.	.	309	67
29416 FLEETMARK	29	478	46	61	.	.	.	608	170
39638 GARDELEGEN,HANSESTADT	292	5 403	493	439	69	66	39	6 242	968
29413 GIESERITZ	8	101	5	.	16	16	.	130	36
39624 GUESSEFELD	14	118	4	.	.	.	.	143	42
38489 HANUM	8	114	.	.	17	17	.	147	29
39638 HEMSTEDT	21	193	7	.	25	18	.	255	73
29413 HENNINGEN	29	402	9	35	.	.	.	500	121
39615 HOEWISCH	.	72	.	.	.	.	.	78	20
38489 HOHENTRAMM	14	161	.	.	29	27	.	215	47
39638 HOTTENDORF	10	174	.	.	.	.	.	204	35
38486 IMMEKATH	31	389	23	24	47	44	.	491	89
39638 JAEVENITZ	43	639	14	22	.	.	.	728	157
38486 JAHRSTEDT	27	424	7	13	.	.	.	505	98
38489 JEEBEN	5	163	5	12	.	.	.	212	50
39624 JEETZE	9	229	6	19	.	.	.	288	63
39649 JEGGAU	6	136	.	.	24	24	.	177	38
29416 JEGGELEBEN	16	208	6	16	.	.	.	277	71
39638 JERCHEL	14	198	.	.	17	17	.	237	42
39638 JESERITZ	12	168	.	.	.	.	.	201	49
38489 JUEBAR	19	393	14	31	.	.	.	476	77
39624 KAHRSTEDT	8	138	5	19	.	.	.	175	45

## ST

(Fortsetzung): Bestand an Kraftfahrzeugen und Kraftfahrzeuganhängern am 1. Januar 2009 nach Zulassungsbezirken und Gemeinden mit vorangestellter Postleitzahl

Zulassungsbezirk mit Unterscheidungskennzeichen Plz Gemeinde	Kraft- räder	Personenkraftwagen		Last- kraft- wagen	Zugmaschinen		Sonstige Kfz einschl. Kraftomni- busse	Kraft- fahrzeuge insge- samt	Kraft- fahr- zeug- anhänger
		ins- gesamt	darunter gewerb- liche Halter		ins- gesamt	dar. land-/ forstwirt- schaftliche Zugma- schinen			
39624 KAKERBECK	39	510	12	39	.	.	.	624	140
39624 KALBE (MILDE),STADT	92	1 407	88	89	40	35	35	1 663	272
39638 KASSIECK	12	115	6	.	.	.	.	141	43
29416 KAULITZ	9	116	.	.	20	20	.	151	41
29416 KERKAU	10	130	.	.	28	26	.	180	55
39619 KLAEDEN	9	137	8	16	.	.	.	178	41
29416 KLEIN GARTZ	6	97	.	.	11	11	.	119	25
39606 KLEINAU	27	393	26	75	39	38	20	554	151
38486 KLOETZE,STADT	168	2 842	271	237	92	82	58	3 397	660
39638 KLOSTER NEUENDORF	19	288	4	.	.	.	.	325	68
39649 KOECKTE	15	264	.	18	.	.	.	335	72
29416 KUHFFELDE	31	304	.	18	.	.	.	364	46
38486 KUNRAU	43	507	17	29	47	47	21	647	178
38486 KUSEY	42	629	24	55	.	.	.	790	200
29413 LAGENDORF	29	293	.	18	.	.	.	368	107
29413 LANGENAPEL	13	144	.	.	.	.	.	174	34
39615 LEPPIN	7	215	6	17	.	.	.	270	72
39638 LETZLINGEN	75	898	38	71	.	.	.	1 090	234
29416 LIESTEN	15	174	.	.	12	12	.	211	49
39638 LINDSTEDT	27	339	12	29	25	25	16	436	97
38489 LUEDELSEN	9	169	9	22	.	.	.	218	55
29416 MECHAU	8	154	31	13	.	.	.	192	40
29413 MEHMKE	24	187	8	17	.	.	.	256	57
38489 MELLIN	5	126	5	.	.	.	.	152	44
39649 MIESTE	67	1 244	95	90	86	72	28	1 515	308
39649 MIESTERHORST	20	414	16	34	.	.	.	487	103
38489 NETTGAU	11	224	.	.	33	33	.	283	61
29413 NEUEKRUG	5	101	.	.	16	16	.	126	34
38486 NEUENDORF	30	385	9	20	.	.	.	495	103
39624 NEUENDORF AM DAMM	8	127	4	.	.	.	.	150	36
38486 NEUFERCHAU	10	243	5	14	.	.	.	289	85
39615 NEULINGEN	.	43	.	.	13	13	.	60	24
29413 OSTERWOHLE	21	301	5	27	.	.	.	392	88
39624 PACKEBUSCH	14	207	.	.	20	20	.	253	59
39649 PECKFITZ	7	97	4	.	19	19	.	131	31
39638 POTZEHNE	13	173	.	11	.	.	.	222	52
29416 PRETZIER	43	711	60	77	44	43	11	886	175
29416 PUEGGEN	.	31	.	.	11	11	.	46	12
29416 RADEMIN	6	135	11	.	.	.	.	152	36
29416 RIEBAU	10	181	.	13	.	.	.	215	40
38486 RISTEDT	12	139	4	12	31	30	.	194	42
38489 ROHRBERG	26	368	6	13	.	.	.	441	82
39638 ROXFOERDE	9	140	.	.	22	22	.	179	47
39649 SACHAU	.	94	.	.	.	.	.	106	33
29410 SALZWEDEL,HANSESTADT	571	9 794	958	888	194	151	194	11 641	2 053
39606 SANNE-KERKUN	5	166	.	15	.	.	.	203	34
39638 SCHENKENHORST	9	119	.	.	11	11	.	149	32
39619 SCHRAMPE	14	179	9	29	.	.	.	241	63
39638 SCHWIESAU	20	227	.	.	32	32	.	285	70
29413 SEEBENAU	26	375	11	31	.	.	.	464	81
39638 SEETHEN	12	113	.	.	.	.	.	143	33
39649 SICHAU	9	126	.	.	14	13	.	158	31
29416 SIEDENLANGENBECK	24	291	11	32	.	.	.	386	103
39638 SOLPKE	25	338	8	26	.	.	.	410	82
38486 STEIMKE	24	223	.	17	.	.	.	291	61
29416 STEINITZ	27	284	11	16	.	.	.	354	72
38489 TANGELN	15	224	.	.	35	35	.	287	64
39619 THIELBEER	8	95	4	.	.	.	.	119	40
29413 TYLSEN	8	82	.	.	.	.	.	100	33
29416 VALFITZ	.	91	.	.	12	12	.	111	30
39624 VIENAU	5	217	6	16	.	.	.	264	57
29416 VISSUM	4	125	4	16	.	.	.	170	48
29413 WALLSTAWE	22	246	8	18	.	.	.	321	67
39638 WANNEFELD	18	181	5	.	29	29	.	237	60
38486 WENZE	18	346	5	15	.	.	.	413	94
39624 WERNSTEDT	15	127	7	.	.	.	.	159	31
29413 WIEBLITZ-EVERSDORF	16	165	10	15	.	.	.	224	58
39638 WIEPKE	5	131	.	11	.	.	.	179	46
39624 WINKELSTEDT	12	157	.	11	.	.	.	205	40
29416 WINTERFELD	23	345	21	58	.	.	.	482	169
39624 ZETHLINGEN	18	197	5	.	27	27	.	257	65
39638 ZICHTAU	9	152	.	.	.	.	.	173	47
39619 ZIEMENDORF	11	116	.	.	.	.	.	136	27
ZUSAMMEN	3 245	50 145	2 882	3 918	3 183	3 052	747	61 238	12 749
ABI - ANHALT-BITTERFELD (15082)									
06385 AKEN (ELBE),STADT	230	4 167	209	234	108	100	26	4 765	583
06800 ALTJESSNITZ	22	309	38	20	.	.	.	363	65
06749 BITTERFELD-WOLFEN,STADT	1 063	21 955	2 387	1 628	269	69	179	25 094	2 736
06766 BOBBAU	77	982	78	84	.	.	.	1 163	150
39264 BORNUM	16	359	16	21	.	.	.	465	99
06796 BREHNA,STADT	104	1 728	300	173	27	16	24	2 056	298
39264 BUHLENDORF	10	132	.	.	.	.	.	149	29
06804 BURGKEMNITZ	40	464	10	21	.	.	.	539	92
06386 CHOERAU	.	149	11	15	.	.	.	182	42
39264 DEETZ	23	404	35	46	.	.	.	504	84
06369 DIEBZIG	11	172	8	12	.	.	.	204	39
39264 DOBRITZ	11	177	11	16	.	.	.	229	67

(Fortsetzung): Bestand an Kraftfahrzeugen und Kraftfahrzeuganhängern am 1. Januar 2009 nach Zulassungsbezirken und Gemeinden mit vorangestellter Postleitzahl

Zulassungsbezirk mit Unterscheidungskennzeichen Plz Gemeinde	Kraft- räder	Personenkraftwagen		Last- kraft- wagen	Zugmaschinen		Sonstige Kfz einschl. Kraftomni- busse	Kraft- fahrzeuge insge- samt	Kraft- fahr- zeug- anhänger
		ins- gesamt	darunter gewerb- liche Halter		ins- gesamt	dar. land-/ forstwirt- schaftliche Zugma- schinen			
06369 DORNBOCK	12	175	.	.	22	22	.	219	37
06369 DROSA	16	338	10	16	.	.	.	386	73
06388 EDDERITZ	54	696	43	46	.	.	.	850	125
06386 ELSNIGK	35	392	17	35	.	.	.	474	79
06386 FRASSDORF	8	140	.	.	.	.	.	158	24
06749 FRIEDERSDORF	64	1 040	55	85	.	.	.	1 206	170
39264 GEHRDEN	8	140	9	.	.	.	.	163	29
06369 GLAUZIG	11	250	8	11	.	.	.	274	27
06794 GLEBITZSCH	43	361	20	20	.	.	.	443	58
39264 GOEDNITZ	16	140	5	.	22	22	.	183	48
06369 GOERZIG	56	717	56	47	.	.	.	829	106
06773 GOSSA	45	538	34	44	.	.	.	671	173
39264 GRIMME	6	100	.	.	12	12	.	125	36
06773 GROEBERN	30	371	17	17	.	.	.	421	72
06369 GROEBZIG,STADT	87	1 618	74	78	.	.	.	1 828	217
06369 GROSSBADEGAST	12	343	4	.	.	.	.	376	37
06369 GROSSPASCHELEBEN	30	447	21	21	.	.	.	510	65
39264 GUETERGLUECK	21	399	20	25	.	.	.	464	80
06386 HINSDORF	14	267	6	12	.	.	.	305	37
39264 HOHENLEPTE	9	118	.	.	.	.	.	146	39
06800 JESSNITZ (ANHALT),STADT	132	1 968	130	121	.	.	.	2 245	328
39264 JUETRICHAU	23	282	6	23	.	.	.	340	65
06369 KLEINPASCHELEBEN	28	468	11	21	.	.	.	530	67
06366 KOETHEN (ANHALT),STADT	591	12 553	1 237	859	160	107	91	14 254	1 510
06774 KRINA	30	444	9	22	.	.	.	513	105
39264 LEPS	16	176	5	.	21	21	.	225	48
06386 LIBBESDORF	18	230	5	22	.	.	.	279	43
06369 LIBEHNA	14	153	4	.	.	.	.	189	28
39264 LINDAU,STADT	59	623	45	57	97	72	12	848	198
06388 MAASDORF	22	209	.	.	.	.	.	247	37
06779 MARKE	9	138	8	14	.	.	.	166	23
06386 MEILENDORF	8	140	.	13	.	.	.	166	38
06386 MICHELIN	26	418	22	43	14	12	16	517	88
39264 MORITZ	8	204	21	18	.	.	.	263	59
06774 MUEHLBECK	32	542	22	27	.	.	.	606	99
06804 MULDENSTEIN	95	1 204	31	42	.	.	.	1 346	183
39264 NEDLITZ	31	386	24	26	.	.	.	475	90
39264 NUTHA	12	163	4	.	14	14	.	199	39
06386 OSTERNIENBURG	58	978	28	44	.	.	.	1 093	111
06809 PETERSRODA	28	344	17	26	.	.	.	403	38
06388 PIETHEN	8	166	.	.	.	.	.	183	24
06774 PLODDA	23	319	12	12	.	.	.	360	45
39264 POLENZKO	9	136	7	12	.	.	.	172	26
06774 POUCH	73	1 008	50	76	.	.	.	1 182	216
06369 PROSIGK	22	402	7	19	.	.	.	468	71
06386 QUELLENDORF	43	612	41	54	.	.	.	787	128
06369 RADEGAST,STADT	41	652	33	23	.	.	.	727	94
06779 RAGUHN,STADT	133	1 972	161	145	32	25	13	2 295	318
06386 REPPICHAU	28	259	6	19	.	.	.	323	66
06779 RETZAU	23	245	15	22	.	.	.	303	59
39264 REUDEN	19	186	25	20	.	.	.	238	55
06369 REUPZIG	8	191	5	12	.	.	.	229	42
06369 RIESDORF	.	83	.	.	22	22	.	110	29
06774 ROESA	35	537	16	28	.	.	.	612	120
06809 ROITZSCH	95	1 389	89	106	.	.	.	1 608	220
06780 SANDERSDORF	350	5 093	196	207	31	.	20	5 701	643
06386 SCHEUDER	9	209	.	.	12	12	.	238	59
06779 SCHIERAU	35	460	15	53	.	.	.	588	131
06774 SCHLAITZ	48	593	29	48	.	.	.	707	124
06369 SCHORTEWITZ	42	425	14	46	.	.	.	527	95
06774 SCHWEMSAL	25	371	9	33	.	.	.	451	96
39264 STEUTZ	44	574	13	24	.	.	.	675	105
39264 STRAGUTH	12	135	11	12	.	.	.	178	34
06779 THURLAND	17	218	9	21	11	.	44	311	48
06779 TORNAU VOR DER HEIDE	13	290	17	17	.	.	.	336	58
06369 TREBBICHAU AN DER FUHNE	23	201	10	20	.	.	.	261	54
06369 TRINUM	15	250	14	18	.	.	.	290	39
39264 WALTERNIENBURG	19	300	9	21	.	.	.	367	79
06369 WEISSANDT-GOELZAU	77	1 007	112	59	.	.	.	1 164	133
06388 WIESKAU	19	214	.	.	.	.	.	245	29
06369 WULFEN	36	588	26	58	.	.	.	736	125
06369 ZABITZ	11	291	5	20	.	.	.	331	55
06369 ZEHBITZ	17	184	6	.	.	.	.	211	33
39261 ZERBST/ANHALT,STADT	459	7 079	848	510	162	116	90	8 300	1 192
39264 ZERNITZ	18	160	5	.	.	.	.	194	47
06369 ZOERBIG,STADT	336	5 384	444	519	199	114	210	6 648	1 126
ZUSAMMEN	5 617	93 394	7 411	6 465	2 266	1 641	962	108 704	14 831
BK - BOERDE (15083)									
39343 ACKENDORF	13	229	4	22	.	.	.	280	43
39343 ALLERINGERSLEBEN	18	239	7	.	.	.	.	276	51
39387 ALTBRANDSLEBEN	14	231	13	12	.	.	.	277	37
39343 ALTENHAUSEN	11	217	5	.	14	14	.	251	52
39387 AM GROUYEN BRUCH	42	904	18	46	.	.	.	1 048	160
39326 ANGERN	47	708	27	54	.	.	.	852	170
39393 AUSLEBEN	55	1 025	20	50	.	.	.	1 168	167
39179 BARLEBEN	315	5 711	680	501	93	25	33	6 653	742
39393 BARNEBERG	49	433	12	.	29	22	.	520	87

## ST

(Fortsetzung): Bestand an Kraftfahrzeugen und Kraftfahrzeuganhängern am 1. Januar 2009 nach Zulassungsbezirken und Gemeinden mit vorangestellter Postleitzahl

Zulassungsbezirk mit Unterscheidungskennzeichen Plz Gemeinde	Kraft- räder	Personenkraftwagen		Last- kraft- wagen	Zugmaschinen		Sonstige Kfz einschl. Kraftomni- busse	Kraft- fahrzeuge insge- samt	Kraft- fahr- zeug- anhänger
		ins- gesamt	darunter gewerb- liche Halter		ins- gesamt	dar. land-/ forstwirt- schaftliche Zugma- schinen			
39343 BARTENSLEBEN	21	210	5	.	14	14	.	255	52
39343 BEBERTAL	65	940	37	48	.	.	.	1 163	235
39343 BEENDORF	29	493	12	12	.	.	.	542	77
39356 BEHNSDORF	37	410	5	14	.	.	.	470	65
39356 BELSDORF	10	142	.	.	.	.	.	163	27
39638 BERENBROCK	9	186	4	13	.	.	.	241	57
39517 BERTINGEN	7	104	5	.	18	11	.	138	34
39359 BOEDDENSELL	14	144	.	.	17	17	.	181	37
39359 BOESDORF	18	261	15	35	.	.	.	328	71
39345 BORN	6	140	4	14	.	.	.	174	27
39343 BORNSTEDT	28	266	12	.	.	.	.	309	59
39164 BOTTMERSDORF	33	457	26	31	.	.	.	549	79
39343 BREGENSTEDT	23	329	6	11	.	.	.	388	39
39345 BUELSTRINGEN	26	533	62	56	29	29	17	661	116
39517 BURGSTALL	22	362	15	26	.	.	.	443	87
39359 CALVOERDE,FLECKEN	67	953	90	95	50	42	11	1 176	244
39326 COLBITZ	144	1 953	89	147	.	.	.	2 302	407
39517 CROECHERN	16	159	4	18	.	.	.	211	42
39356 DOEHREN	10	114	.	.	.	.	.	142	22
39517 DOLLE	26	273	16	28	.	.	.	344	81
39164 DOMERSLEBEN	36	669	31	53	.	.	.	804	158
39638 DORST	6	101	.	.	.	.	.	121	15
39365 DRACKENSTEDT	6	247	9	17	.	.	.	278	39
39365 DREILEBEN	19	345	10	16	.	.	.	402	61
39365 DRUXBERGE	22	277	9	13	.	.	.	324	33
39365 EGGENSTEDT	7	154	.	.	.	.	.	177	41
39167 EICHENBARLEBEN	41	629	18	51	.	.	.	750	92
39359 EICKENDORF	7	103	.	.	.	.	.	118	20
39365 EILSLEBEN	65	1 121	99	56	.	.	.	1 274	149
39343 EIMERSLEBEN	24	270	.	13	.	.	.	333	62
39343 EMDEN	10	222	7	14	.	.	.	269	53
39343 ERXLEBEN	40	748	71	99	.	.	.	947	190
39356 ESCHENRODE	6	96	4	.	.	.	.	120	20
39359 ETINGEN	23	308	6	15	.	.	.	382	65
39359 EVERINGEN	9	118	.	.	.	.	.	144	39
39326 FARSLEBEN	50	602	36	68	.	.	.	750	118
39345 FLECHTINGEN	86	1 033	91	96	107	50	11	1 333	295
39326 GLINDENBERG	56	831	71	60	16	13	11	974	135
39359 GRAUINGEN	.	96	.	.	12	12	.	113	23
39167 GROU RODENSLEBEN	26	617	19	52	.	.	.	733	131
39343 GROU SANTERSLEBEN	24	606	9	24	.	.	.	669	66
39387 GROENINGEN,STADT	153	2 084	58	116	81	76	19	2 453	416
39398 HADMERSLEBEN,STADT	41	884	43	51	.	.	.	1 025	109
39343 HAKENSTEDT	23	299	11	14	.	.	.	359	49
39340 HALDENSLEBEN,STADT	557	10 017	990	601	437	135	78	11 690	2 016
39365 HARBKE	51	848	35	42	.	.	.	951	98
39326 HEINRICHSBERG	18	238	7	20	.	.	.	289	54
39326 HERMSDORF	56	970	86	75	.	.	.	1 109	89
39343 HILLERSLEBEN	34	555	37	16	.	.	.	615	80
39356 HOEDINGEN	13	175	8	.	.	.	.	204	24
39356 HOERSINGEN	27	381	4	19	.	.	.	435	70
39393 HOETENSLEBEN	106	1 338	43	62	.	.	.	1 552	178
39167 HOHENDODELEBEN	84	1 107	93	71	28	20	34	1 324	214
39326 HOHENWARSLEBEN	57	922	57	64	.	.	.	1 072	110
39387 HORNHAUSEN	60	886	32	70	.	.	.	1 057	165
39167 IRXLEBEN	100	1 610	186	170	14	.	33	1 927	211
39343 IVENRODE	11	314	5	13	.	.	.	362	66
39359 KATHENDORF	24	183	6	.	21	21	.	238	32
39167 KLEIN RODENSLEBEN	13	351	17	41	.	.	.	432	58
39164 KLEIN WANZLEBEN	62	1 241	74	96	.	.	.	1 472	215
39638 KLUEDEN	16	201	5	15	.	.	.	256	50
39397 KROPENSTEDT,STADT	40	821	61	74	.	.	.	1 049	207
39326 LOITSCHE	25	397	30	35	.	.	.	498	106
39517 MAHLWINKEL	28	301	10	31	.	.	.	395	76
39359 MANNHAUSEN	16	195	5	13	.	.	.	245	39
39365 MARIENBORN	26	298	12	.	17	17	.	356	62
39343 MORSLEBEN	26	214	7	13	.	.	.	268	40
39345 NEUENHOF	26	478	15	20	.	.	.	536	91
39326 NIEDERE BOERDE	315	4 433	272	340	67	64	92	5 247	837
39167 NIEDERNDODELEBEN	143	2 463	113	133	53	42	15	2 807	336
39343 NORDGERMERSLEBEN	16	503	11	30	.	.	.	574	110
39167 OCHTMERSLEBEN	27	333	17	43	.	.	.	427	74
39359 OEBISFELDE,STADT	320	3 719	223	196	94	91	26	4 355	676
39387 OSCHERSLEBEN (BODE),STADT	403	8 311	838	623	168	144	144	9 649	1 124
39343 OSTINGERSLEBEN	16	147	6	.	19	15	.	196	41
39365 OVELGUENNE	14	225	5	.	11	.	.	264	25
39398 PESECKENDORF	14	147	20	13	.	.	.	186	35
39359 RAETZLINGEN	33	440	9	32	.	.	.	529	96
39326 ROGAETZ	85	1 277	95	121	.	.	.	1 552	355
39343 ROTTMERSLEBEN	31	447	24	35	.	.	.	536	91
39517 SANDBEIENDORF	13	157	.	18	.	.	.	204	41
39343 SCHACKENSLEBEN	32	381	8	26	.	.	.	457	58
39387 SCHERMCKE	37	371	24	24	.	.	.	447	56
39343 SCHWANEFELD	13	172	.	.	.	.	.	197	27
39365 SEEHAUSEN,STADT	49	988	55	50	.	.	.	1 113	122
39356 SEGGERDE	.	68	.	.	.	.	.	82	14
39356 SIESTEDT	25	344	8	20	.	.	.	416	70
39365 SOMMERSDORF	49	628	10	31	.	.	.	725	124
39171 SUELZETAL	388	5 814	474	659	505	301	52	7 418	816

(Fortsetzung): Bestand an Kraftfahrzeugen und Kraftfahrzeuganhängern am 1. Januar 2009 nach Zulassungsbezirken und Gemeinden mit vorangestellter Postleitzahl

Zulassungsbezirk mit Unterscheidungskennzeichen Plz Gemeinde	Kraft- räder	Personenkraftwagen		Last- kraft- wagen	Zugmaschinen		Sonstige Kfz einschl. Kraftomni- busse	Kraft- fahrzeuge insge- samt	Kraft- fahr- zeug- an- hänger
		ins- gesamt	darunter gewerb- liche Halter		ins- gesamt	dar. land-/ forstwirt- schaftliche Zugma- schinen			
39343 SUEPLINGEN	46	651	27	33	.	.	.	760	98
39343 UHRSLEBEN	21	254	8	26	.	.	.	328	51
39365 UMMENDORF	49	569	13	43	.	.	.	704	118
39359 VELSDORF	15	107	.	12	.	.	.	139	24
39393 VOELPKE	52	866	86	56	.	.	.	1 002	117
39393 WACKERSLEBEN	19	418	14	35	.	.	.	490	60
39356 WALBECK	27	488	8	18	.	.	.	546	72
39164 WANZLEBEN,STADT	132	2 705	236	206	90	57	37	3 170	428
39365 WEFENSLEBEN	73	1 156	45	66	.	.	.	1 323	129
39356 WEFERLINGEN,FLECKEN	82	1 132	80	45	.	.	.	1 284	235
39359 WEGENSTEDT	21	225	7	12	.	.	.	288	52
39167 WELLEN	38	748	22	46	.	.	.	871	116
39517 WENDDORF	7	58	.	.	13	13	.	80	17
39345 WIEGLITZ	17	135	7	17	.	.	.	188	46
39326 WOLMIRSTEDT,STADT	290	4 953	447	336	55	47	35	5 669	705
39365 WORMSDORF	16	324	11	17	.	.	.	374	80
39387 WULFERSTEDT	30	482	13	19	.	.	.	561	97
39326 ZIELITZ	101	1 104	62	89	.	.	.	1 326	207
39638 ZOBENITZ	14	201	9	14	.	.	.	260	46
ZUSAMMEN	6 510	102 571	6 943	7 262	4 083	3 004	1 007	121 433	17 923
BLK - BURGENLANDKREIS (15084)									
06628 ABTLOEBNITZ	8	96	.	.	.	.	.	117	13
06642 ALTENRODA	31	316	10	28	.	.	.	417	76
06647 BAD BIBRA,STADT	90	1 106	100	112	78	53	13	1 399	239
06628 BAD KOESEN,STADT	229	2 542	147	155	68	54	18	3 012	368
06632 BALGSTAEDT	18	339	27	24	.	.	.	397	70
06632 BAUMERSRODA	12	196	12	14	.	.	.	234	30
06712 BERGISDORF	28	243	10	44	.	.	.	323	62
06647 BILLRODA	24	292	15	24	.	.	.	359	56
06712 BREITENBACH	16	193	5	.	.	.	.	225	27
06724 BROECKAU	21	248	7	18	.	.	.	304	51
06642 BUCHA	4	163	.	.	13	13	.	186	37
06648 BURGHOLZHAUSEN	14	156	.	13	.	.	.	204	31
06636 BURGSCHEIDUNGEN	23	296	10	15	.	.	.	356	62
06667 BURGWERBEN	46	571	34	42	.	.	.	668	70
06647 BURKERSRODA	13	172	6	.	16	15	.	211	43
06618 CASEKIRCHEN	14	142	.	15	.	.	.	186	48
06618 CROELPA-LOEBSCHUETZ	35	288	11	41	.	.	.	379	41
06686 DEHLITZ (SAALE)	29	353	37	29	.	.	.	419	59
06682 DEUBEN	41	563	32	46	.	.	.	676	86
06727 DOEBRIS	7	48	.	.	.	.	.	65	17
06712 DOESCHWITZ	32	514	32	40	.	.	.	627	80
06712 DROYDORF	39	409	21	51	.	.	.	520	63
06722 DROYYIG	74	968	22	31	.	.	.	1 100	128
06632 EBERSRODA	10	118	.	.	11	11	.	145	33
06648 ECKARTSBERGA,STADT	79	907	30	41	.	.	.	1 068	138
06712 ELSTERAUE	382	5 349	266	366	184	170	35	6 316	843
06632 FREYBURG (UNSTRUP),STADT	137	2 240	207	176	28	21	13	2 594	414
06712 GEUYNITZ	33	352	12	31	.	.	.	432	62
06618 GIECKAU	26	191	8	16	.	.	.	246	35
06632 GLEINA	34	505	16	36	.	.	.	635	89
06618 GOERSCHEN	23	357	69	74	26	24	34	514	117
06721 GOLDSCHAU	23	212	.	.	15	15	.	258	39
06636 GOLZEN	14	108	4	32	.	.	.	163	51
06667 GOSECK	54	682	31	46	.	.	.	802	86
06712 GRANA	38	414	34	52	.	.	.	532	85
06679 GRANSCHUETZ	31	614	20	43	.	.	.	705	79
06686 GROYGORSCHEN	41	458	20	38	.	.	.	564	98
06688 GROYKORBETHA	124	1 112	52	80	22	21	20	1 358	155
06632 GROEYNITZ	13	82	.	.	14	14	.	118	10
06682 GROEBEN	33	377	15	21	.	.	.	464	77
06667 GROEBITZ	29	281	11	20	.	.	.	353	49
06712 HAYNSBURG	27	312	12	25	.	.	.	390	47
06722 HEIDGRUND	22	395	24	21	.	.	.	463	56
06648 HERRENGOSSERSTEDT	22	322	13	24	.	.	.	386	59
06712 HEUCKEWALDE	18	245	17	29	.	.	.	306	44
06636 HIRSCHRODA	16	122	8	.	14	14	.	159	32
06679 HOHENMOELSEN,STADT	314	4 862	211	221	97	78	21	5 515	521
06618 JANISRODA	14	129	9	.	.	.	.	156	23
06647 KAHLWINKEL	8	209	13	21	.	.	.	288	59
06638 KARSDORF	67	1 002	108	132	80	29	16	1 297	234
06724 KAYNA	59	814	22	45	.	.	.	955	124
06636 KIRCHSCHEIDUNGEN	25	215	12	17	.	.	.	274	53
06647 KLOSTERHAESELER	38	425	12	31	.	.	.	531	65
06682 KRAUSCHWITZ	23	330	6	.	13	13	.	377	63
06712 KRETZSCHAU	53	669	37	41	.	.	.	784	81
06667 LANGENDORF	121	1 369	100	91	.	.	.	1 617	154
06636 LAUCHA AN DER UNSTRUT,STADT	80	1 306	137	183	94	35	11	1 674	341
06618 LEISLAU	16	136	6	17	.	.	.	184	39
06667 LEISSLING	73	937	48	45	.	.	.	1 067	113
06618 LOEBITZ	19	244	6	12	.	.	.	292	33
06647 LOSSA	32	450	6	23	.	.	.	537	89
06727 LUCKENAU	19	292	10	15	.	.	.	328	26
06686 LUETZEN,STADT	97	1 788	99	117	49	32	29	2 080	266
06667 MARKWERBEN	30	380	27	37	.	.	.	463	54
06721 MEINWEH	30	342	13	31	.	.	.	454	69
06642 MEMLEBEN	34	374	22	43	.	.	.	475	83

## ST

(Fortsetzung): Bestand an Kraftfahrzeugen und Kraftfahrzeuganhängern am 1. Januar 2009 nach Zulassungsbezirken und Gemeinden mit vorangestellter Postleitzahl

Zulassungsbezirk mit Unterscheidungskennzeichen Plz Gemeinde	Kraft- räder	Personenkraftwagen		Last- kraft- wagen	Zugmaschinen		Sonstige Kfz einschl. Kraftomni- busse	Kraft- fahrzeuge insge- samt	Kraft- fahr- zeug- anhänger
		ins- gesamt	darunter gewerb- liche Halter		ins- gesamt	dar. land-/ forstwirt- schaftliche Zugma- schinen			
06618 MERTENDORF	23	416	21	27	.	.	.	502	83
06628 MOELLERN	16	203	6	13	.	.	.	257	51
06618 MOLAU	23	307	8	33	.	.	.	376	70
06679 MUSCHWITZ	60	675	27	40	.	.	.	801	102
06618 NAUMBURG (SAALE),STADT	815	12 685	1 114	800	181	151	186	14 667	1 506
06642 NEBRA (UNSTRUT),STADT	93	1 261	47	72	.	.	.	1 448	171
06682 NESSA	44	570	32	66	.	.	.	700	101
06727 NONNEWITZ	24	463	10	13	.	21	.	521	84
06721 OSTERFELD,STADT	45	802	116	58	.	.	.	922	156
06618 POEDELIST	16	191	.	19	.	.	.	256	47
06686 POSERNA	10	208	9	16	.	.	.	243	29
06667 PRETZSCH	4	99	6	.	.	.	.	107	13
06618 PRIEYNITZ	15	216	13	23	.	.	.	288	46
06667 PRITITZ	41	597	56	36	.	.	.	701	87
06667 REICHARDTSWERBEN	42	709	26	46	.	.	.	834	121
06642 REINSDORF	23	328	8	13	.	.	.	376	47
06686 RIPPACH	29	379	12	18	.	.	.	464	76
06686 ROECKEN	24	344	13	14	.	.	.	429	72
06647 SAUBACH	34	405	25	36	.	.	.	500	82
06712 SCHELLBACH	27	305	16	46	.	.	.	392	65
06688 SCHKORTLEBEN	26	339	18	34	.	.	.	411	56
06632 SCHLEBERODA	5	112	.	.	.	.	.	126	25
06618 SCHOENBURG	53	751	125	62	.	.	.	896	80
06686 SOESSEN	11	156	17	.	.	.	.	183	22
06686 STARSIEDEL	33	476	38	40	.	.	.	606	73
06647 STEINBURG	.	118	13	24	.	.	.	167	32
06667 STOESSEN,STADT	61	564	21	26	.	.	.	673	70
06667 STORKAU	37	355	14	17	.	.	.	425	62
06667 TAGEWERBEN	32	609	110	47	.	.	.	702	85
06679 TAUCHA	24	378	17	37	.	.	.	450	49
06628 TAUGWITZ	44	525	17	53	.	.	.	671	135
06682 TEUCHERN,STADT	104	1 798	99	108	87	81	14	2 111	219
06647 THALWINKEL	13	105	.	.	15	13	.	140	26
06727 THEISSEN	71	1 097	182	250	51	44	65	1 534	222
06682 TREBNITZ	35	504	15	29	.	.	.	582	72
06648 TROMSDORF	20	243	6	18	.	.	.	301	38
06667 UICHTERITZ	69	826	57	65	.	.	.	993	133
06721 UNTERKAKA	16	189	19	30	.	.	.	332	153
06618 UTENBACH	.	78	.	.	.	.	.	88	13
06721 WALDAU	32	273	8	17	.	.	.	356	36
06642 WANGEN	15	264	8	25	.	.	.	316	42
06636 WEISCHUETZ	6	103	8	.	.	.	.	123	23
06722 WEISSENBORN	16	220	12	29	.	.	.	298	38
06667 WEISSENFELS,STADT	589	12 135	1 126	613	111	28	111	13 559	995
06688 WENGELSDORF	53	487	22	36	.	.	.	596	84
06618 WETHAU	37	419	20	14	.	.	.	480	91
06722 WETTERZEUBE	62	641	22	44	.	.	.	787	99
06647 WISCHRODA	19	302	9	32	.	.	.	397	69
06712 WITTENDORF	37	390	24	50	.	.	.	500	75
06642 WOHLMIRSTEDT	44	492	35	45	.	.	.	638	91
06712 WUERCHWITZ	33	372	22	38	.	.	.	474	90
06712 ZEITZ,STADT	633	11 613	841	675	45	36	59	13 025	995
06632 ZEUCHFELD	8	144	.	.	15	15	.	178	21
06679 ZORBAU	41	616	207	374	.	.	.	1 289	223
ZUSAMMEN	6 923	101 099	7 029	7 365	3 528	2 697	979	119 894	14 491
HZ - HARZ (15085)									
38871 ABBENRODE	38	492	5	29	.	.	.	580	68
06507 ALLRODE	32	369	29	31	.	.	.	455	76
38889 ALTENBRAK	15	219	7	11	.	.	.	257	49
38822 ASPENSTEDT	26	315	6	14	.	.	.	374	60
38822 ATHENSTEDT	21	226	10	26	.	.	.	283	45
38835 AUE-FALLSTEIN	313	3 970	187	238	210	168	21	4 752	624
06507 BAD SUDERODE	68	988	40	60	.	.	.	1 138	133
06493 BALLENSTEDT,STADT	276	3 703	161	301	87	75	67	4 434	586
38877 BENNECKENSTEIN (HARZ),STADT	69	1 129	67	112	47	21	11	1 368	201
38835 BERSSEL	18	296	6	31	.	.	.	371	49
38889 BLANKENBURG (HARZ),STADT	376	7 569	463	571	98	72	48	8 662	946
38835 BUEHNE	24	310	5	19	.	.	.	377	58
38889 CATTENSTEDT	17	374	.	17	.	.	.	422	50
06493 DANKERODE	58	457	17	50	.	.	.	604	73
38855 DANSTEDT	27	316	10	23	.	.	.	379	47
38871 DARLINGERODE	87	1 375	41	79	.	.	.	1 560	165
38895 DERENBURG,STADT	81	1 355	49	81	39	35	11	1 567	253
06484 DITFURT	50	932	24	91	51	43	11	1 135	172
38871 DRUEBECK	72	893	38	59	.	.	.	1 044	133
38875 ELBINGERODE (HARZ),STADT	229	2 672	143	178	140	50	31	3 250	465
38875 ELEND	10	261	25	12	.	.	.	291	63
06333 FALKENSTEIN/HARZ,STADT	237	3 351	231	276	182	138	42	4 088	635
06507 FRIEDRICHSBRUNN	41	553	21	35	.	.	.	651	103
06507 GERNRODE,STADT	133	2 002	120	179	.	.	.	2 359	278
38822 GROSS QUENSTEDT	40	502	17	24	.	.	.	588	104
06507 GUENTERSBERGE,STADT	43	494	15	35	.	.	.	604	84
38820 HALBERSTADT,STADT	889	17 334	1 737	1 233	166	89	200	19 822	1 911
38829 HARSLEBEN	99	1 319	70	75	50	50	25	1 568	165
06493 HARZGERODE,STADT	148	2 076	141	144	45	24	12	2 425	331
38899 HASSELFELDE,STADT	134	1 627	131	162	111	100	17	2 051	327
06458 HAUSNEINDORF	40	405	12	39	.	.	.	504	67



(Fortsetzung): Bestand an Kraftfahrzeugen und Kraftfahrzeuganhängern am 1. Januar 2009 nach Zulassungsbezirken und Gemeinden mit vorangestellter Postleitzahl

Zulassungsbezirk mit Unterscheidungskennzeichen Plz Gemeinde	Kraft- räder	Personenkraftwagen		Last- kraft- wagen	Zugmaschinen		Sonstige Kfz einschl. Kraftomni- busse	Kraft- fahrzeuge insge- samt	Kraft- fahr- zeug- anhänger
		ins- gesamt	darunter gewerb- liche Halter		ins- gesamt	dar. land-/ forstwirt- schaftliche Zugma- schinen			
06458 HEDERSLEBEN	70	751	29	71	61	50	13	966	172
38889 HEIMBURG	45	500	7	42	.	.	.	613	86
06458 HETEBORN	14	200	10	16	.	.	.	242	37
38855 HEUDEBER	46	639	34	78	.	.	.	823	166
38889 HUETTENRODE	39	651	16	38	.	.	.	742	79
38836 HUY	285	4 415	181	284	207	196	32	5 223	703
38871 ILSENBURG (HARZ),STADT	226	3 094	164	140	.	.	.	3 484	297
06493 KOENIGERODE	57	442	15	46	.	.	.	601	79
38871 LANGELN	35	635	14	44	18	18	.	732	116
38822 LANGENSTEIN	71	1 084	76	79	48	48	26	1 308	183
38835 LUETTGENRODE	11	222	9	.	.	.	.	246	39
06502 NEINSTEDT	46	705	23	53	.	.	.	814	104
06493 NEUDORF	43	373	.	26	.	.	.	461	68
39397 NIENHAGEN	31	232	4	14	.	.	.	285	30
38835 OSTERWIECK,STADT	113	1 516	135	109	.	.	.	1 791	247
06484 QUEDLINBURG,STADT	524	9 228	754	782	104	82	45	10 683	1 038
06463 RADISLEBEN	21	263	9	36	.	.	.	344	102
38855 REDDEBER	33	552	57	46	.	.	.	684	94
38835 RHODEN	16	195	.	.	.	.	.	220	43
06507 RIEDER	67	1 015	37	93	.	.	.	1 201	164
38822 SARGSTEDT	29	409	11	27	.	.	.	476	55
38835 SCHAUEN	15	186	11	27	.	.	.	241	32
06493 SCHIELO	16	230	18	22	.	.	.	305	43
38879 SCHIERKE	25	351	29	26	.	.	.	412	84
38855 SCHMATZFELD	23	228	5	27	.	.	.	295	51
39397 SCHWANEBECK,STADT	101	1 197	55	172	.	.	.	1 711	562
06507 SIPTENFELDE	26	328	.	31	.	.	.	421	47
38875 SORGE	.	68	.	.	.	.	.	79	11
38871 STAPELBURG	71	770	18	44	.	.	.	913	131
06507 STECKLENBERG	16	287	8	18	.	.	.	341	58
38899 STIEGE	28	544	11	42	.	.	.	646	102
06493 STRASSBERG	63	472	13	38	.	.	.	603	107
38822 STROEBECK,SCHACHDORF	43	644	32	76	.	.	.	793	114
38875 TANNE	18	374	7	17	.	.	.	427	49
06502 THALE,STADT	354	5 734	385	356	45	34	27	6 516	593
06502 TIMMENRODE	38	563	13	41	.	.	.	663	103
38889 TRESEBURG	.	54	5	.	.	.	.	61	6
38871 VECKENSTEDT	62	845	32	63	.	.	.	1 015	143
38871 WASSERLEBEN	50	874	38	75	.	.	.	1 051	151
06502 WEDDERSLEBEN	55	594	28	36	.	.	.	703	108
06458 WEDDERSTEDT	17	236	6	.	.	.	.	272	38
38828 WEGELEBEN,STADT	108	1 527	44	88	.	.	.	1 789	278
38855 WERNIGERODE,STADT	880	16 147	1 733	1 062	141	114	143	18 373	1 918
06484 WESTERHAUSEN	101	1 140	50	127	.	.	.	1 409	219
38889 WIENRODE	50	534	22	38	.	.	.	642	121
38835 WUELPERODE	17	192	.	.	.	.	.	226	40
ZUSAMMEN	7 716	119 124	7 989	8 724	3 204	2 432	1 041	139 809	17 332
JL - JERICHOWER LAND (15086)									
39175 BIEDERITZ	178	2 766	237	181	31	11	34	3 190	378
39307 BRETTIN	35	468	24	43	.	.	.	570	124
39288 BURG,STADT	678	11 822	1 123	1 022	287	131	157	13 966	1 956
39307 DEMSIN	17	199	10	13	.	.	.	240	41
39291 DOERNITZ	9	126	6	15	.	.	.	156	28
39291 DREWITZ	26	230	11	26	.	.	.	298	55
39307 ELBE-PAREY	187	3 964	219	229	106	106	33	4 519	837
39307 GENTHIN,STADT	476	6 723	615	608	190	118	105	8 102	1 511
39175 GERWISCH	109	1 495	82	115	.	.	.	1 744	202
39307 GLAUDAU	22	411	31	57	.	.	.	538	150
39175 GOMMERN,STADT	405	6 423	470	511	170	134	79	7 588	1 135
39291 GRABOW	31	410	12	28	.	.	.	497	85
39175 GUEBS	29	237	.	11	.	.	.	284	41
39279 HOBECK	19	250	.	14	.	.	.	306	70
39291 HOHENWARTHE	58	943	42	41	.	.	.	1 073	154
39319 JERICHOW,STADT	110	1 136	91	82	75	73	19	1 422	256
39307 KADE	33	388	6	46	.	.	.	503	107
39307 KAROW	23	239	5	18	.	.	.	310	85
39307 KLITSCHE	6	200	.	18	.	.	.	264	53
39175 KOENIGSBORN	21	356	34	37	.	.	.	427	81
39175 KOERBELITZ	21	289	35	49	.	.	.	384	62
39291 KRUESSAU	12	154	5	.	23	23	.	200	32
39291 KUESEL	.	70	.	.	.	.	.	82	12
39279 LOBURG,STADT	64	1 125	54	76	38	24	11	1 314	238
39291 LOSTAU	51	1 223	60	52	.	.	.	1 335	137
39264 LUEBS	11	230	.	14	.	.	.	275	60
39291 MAGDEBURGFORTH	15	150	10	21	.	.	.	197	47
39279 MOECKERN,STADT	310	4 245	308	409	276	221	61	5 301	956
39291 MOESER	126	1 621	125	129	.	.	.	1 895	279
39319 NIELEBOCK	11	128	10	11	.	.	.	178	52
39307 PAPLITZ	20	204	.	.	30	30	.	263	69
39291 PIETZPUHL	11	159	5	.	.	.	.	185	31
39319 REDEKIN	37	332	21	31	.	.	.	416	99
39291 REESDORF	18	98	.	.	.	.	.	131	20
39291 REESEN	17	348	17	31	.	.	.	418	59
39291 RIETZEL	11	98	16	20	.	.	.	159	26
39279 ROSIAN	29	361	13	29	.	.	.	457	107
39307 ROSSDORF	36	318	29	44	.	.	.	423	121
39291 SCHERMEN	71	970	54	76	.	.	.	1 138	183

## ST

(Fortsetzung): Bestand an Kraftfahrzeugen und Kraftfahrzeuganhängern am 1. Januar 2009 nach Zulassungsbezirken und Gemeinden mit vorangestellter Postleitzahl

Zulassungsbezirk mit Unterscheidungskennzeichen Plz Gemeinde	Kraft- räder	Personenkraftwagen		Last- kraft- wagen	Zugmaschinen		Sonstige Kfz einschl. Kraftomni- busse	Kraft- fahrzeuge insge- samt	Kraft- fahr- zeug- anhänger
		ins- gesamt	darunter gewerb- liche Halter		ins- gesamt	dar. land-/ forstwirt- schaftliche Zugma- schinen			
39307 SCHLAGENTHIN	22	447	22	32	.	.	.	518	91
39291 SCHOPSDORF	16	210	65	69	19	14	12	326	175
39279 SCHWEINITZ	15	199	.	16	.	.	.	237	33
39291 STRESOW	6	85	.	.	.	.	.	105	15
39291 TRYPPEHNA	6	159	17	22	.	.	.	205	39
39307 TUCHEIM	53	761	25	49	.	.	.	931	185
39291 WALLWITZ	6	123	.	.	.	.	.	143	27
39175 WOLTERS DORF	10	228	5	.	14	14	.	262	20
39291 WUESTENJERICHOW	7	61	.	.	.	.	.	77	16
39307 WULKOW	22	250	6	32	.	.	.	342	83
39307 ZABAKUCK	10	130	.	.	25	12	.	178	73
39291 ZEDDENICK	.	76	.	.	.	.	.	92	15
ZUSAMMEN	3 522	53 638	3 949	4 401	1 947	1 517	656	64 164	10 711
MSH - MANSFELD-SUEDHARZ (15087)									
06543 ABBERODE	20	245	21	23	.	.	.	325	47
06313 AHLSDORF	90	1 011	40	60	.	.	.	1 186	138
06542 ALLSTEDT,STADT	103	1 511	92	97	.	.	.	1 756	184
06543 ALTERODE	24	294	14	11	.	.	.	344	45
06317 AMSDORF	27	278	42	41	.	.	.	369	49
06333 ARNSTEDT	23	325	20	15	.	.	.	381	32
06317 ASELEBEN	37	362	22	22	.	.	.	460	60
06308 AUGSDORF	31	349	13	22	.	.	.	410	49
06308 BENNDORF	58	1 043	45	39	.	.	.	1 155	75
06536 BENNUNGEN	39	520	26	23	.	.	.	622	75
06536 BERGA	66	1 051	119	144	77	58	46	1 384	302
06528 BEYERNAUMBURG	35	416	22	27	.	.	.	502	47
06295 BISCHOFRODE	29	380	10	13	.	.	.	435	48
06528 BLANKENHEIM	53	798	22	30	.	.	.	903	93
06295 BORNSTEDT	46	482	13	27	.	.	.	568	64
06333 BRAEUNRODE	21	285	8	12	.	.	.	342	44
06543 BRAUNSCHWENDE	31	323	7	20	.	.	.	404	74
06547 BREITENSTEIN	19	298	27	18	17	16	11	363	58
06536 BREITUNGEN	15	264	.	16	.	.	.	334	56
06528 BRUECKEN (HELM)	28	463	19	20	.	.	.	536	67
06295 BURGSDORF	7	121	.	.	.	.	.	143	16
06295 DEDERSTEDT	17	245	24	20	.	.	.	290	42
06536 DIETERSDORF	12	158	6	.	.	.	.	186	36
06528 DREBSDORF	6	68	.	.	.	.	.	98	20
06528 EDELSLEBEN	55	682	36	52	.	.	.	820	111
06295 EISLEBEN,LUTHERSTADT	698	10 945	1 110	759	208	140	109	12 719	1 184
06528 EMSELOH	19	362	11	17	.	.	.	418	55
06317 ERDEBORN	50	588	27	40	.	.	.	698	84
06347 FREIST	17	199	5	16	.	.	.	243	38
06347 FRIEDEBURG (SAALE)	26	271	10	.	.	.	.	319	47
06347 FRIEDBURGERHUEETTE	17	145	.	12	.	.	.	187	20
06543 FRIESDORF	28	227	7	15	.	.	.	294	38
06347 GERBSTEDT,STADT	110	1 524	59	67	36	33	18	1 755	198
06333 GREIFENHAGEN	7	166	.	.	.	.	.	192	32
06528 HACKPFUEFFEL	12	134	.	13	.	.	.	175	28
06528 HAINRODE	20	184	7	.	27	27	.	241	39
06543 HARKERODE	24	184	20	.	.	.	.	224	40
06536 HAYN (HARZ)	24	335	8	25	.	.	.	443	66
06295 HEDERSLEBEN	52	541	15	29	.	.	.	664	110
06347 HEILIGENTHAL	50	469	21	34	.	.	.	573	79
06311 HELBRA	154	2 460	220	143	.	.	.	2 801	304
06313 HERGISDORF	79	997	23	33	.	.	.	1 137	132
06543 HERMERODE	5	77	.	.	.	.	.	97	30
06333 HETTSTEDT,STADT	399	7 308	649	286	28	26	91	8 112	631
06528 HOLDENSTEDT	23	424	22	33	.	.	.	519	77
06295 HORNBURG	11	194	4	13	.	.	.	229	28
06308 HUEBITZ	11	186	6	.	.	.	.	204	12
06347 IHLEWITZ	15	157	.	.	.	.	.	182	18
06542 KATHARINENRIETH	6	135	7	.	.	.	.	156	31
06537 KELBRA (KYFFHAUSER),STADT	85	1 500	76	77	85	68	13	1 760	284
06528 KLEINLEINUNGEN	5	83	.	.	.	.	.	99	21
06308 KLOSTERMANSFELD	119	1 451	66	75	.	.	.	1 673	177
06528 LIEDERSDORF	16	162	6	.	.	.	.	196	23
06317 LUETTCHENDORF	21	378	23	18	.	.	.	434	48
06308 MANSFELD,STADT	426	4 682	293	361	246	192	43	5 758	760
06528 MARTINSRIETH	12	107	4	.	.	.	.	147	25
06542 MITTELHAUSEN	33	327	8	19	.	.	.	395	62
06543 MOLMERSWENDE	13	143	.	19	12	12	.	187	30
06295 NEEHAUSEN	6	123	.	.	.	.	.	139	26
06542 NIEDERROEBLINGEN (HELM)	12	268	19	17	.	.	.	321	44
06542 NIENSTEDT	15	231	4	.	21	21	.	274	36
06295 OSTERHAUSEN	56	610	29	46	33	33	13	758	83
06528 POELSFELD	19	246	16	16	.	.	.	307	32
06333 QUENSTEDT	56	472	16	25	38	38	18	609	72
06536 QUESTENBERG	17	160	5	13	25	25	.	215	37
06528 RIETHNORDHAUSEN	16	304	23	33	.	.	.	383	71
06333 RITTERODE	25	214	14	21	.	.	.	283	49
06543 RITZGERODE	8	62	6	.	14	14	.	92	23
06317 ROEBLINGEN AM SEE	123	1 538	63	65	.	.	.	1 739	179
06536 ROSSLA	80	1 222	107	101	61	61	13	1 477	236
06295 ROTTELS DORF	19	180	5	14	.	.	.	226	25
06548 ROTTLEBERODE	42	782	50	86	.	.	.	954	190
06456 SANDERSLEBEN (ANHALT),STADT	97	1 012	53	48	.	.	.	1 183	149

(Fortsetzung): Bestand an Kraftfahrzeugen und Kraftfahrzeuganhängern am 1. Januar 2009 nach Zulassungsbezirken und Gemeinden mit vorangestellter Postleitzahl

Zulassungsbezirk mit Unterscheidungskennzeichen Plz Gemeinde	Kraft- räder	Personenkraftwagen		Last- kraft- wagen	Zugmaschinen		Sonstige Kfz einschl. Kraftomni- busse	Kraft- fahrzeuge insge- samt	Kraft- fahr- zeug- anhänger
		ins- gesamt	darunter gewerb- liche Halter		ins- gesamt	dar. land-/ forstwirt- schaftliche Zugma- schinen			
06526 SANGERHAUSEN,STADT	884	15 325	1 440	1 111	364	300	128	17 812	1 918
06295 SCHMALZERODE	14	175	8	.	.	.	.	205	22
06547 SCHWENDA	20	361	13	14	.	.	.	460	47
06317 SEEBURG	24	359	13	11	.	.	.	437	81
06308 SIERSLEBEN	54	800	70	86	.	.	.	1 018	203
06528 SOTTERHAUSEN	7	108	8	.	12	12	.	137	17
06543 STANGERODE	9	203	14	23	28	27	.	263	58
06317 STEDTEN	54	565	28	45	.	.	.	678	83
06547 STOLBERG (HARZ),STADT	36	654	61	66	.	.	.	776	93
06333 SYLDA	26	290	6	.	12	12	.	339	33
06537 TILEDA (KYFFHAEUSER)	39	443	13	44	.	.	.	581	82
06548 UFTRUNGEN	37	575	32	32	.	.	.	697	129
06543 ULZIGERODE	9	111	.	.	.	.	.	126	20
06333 WALBECK	40	620	109	72	.	.	.	775	110
06528 WALLHAUSEN	49	1 073	44	62	.	.	.	1 277	199
06318 WANSLEBEN AM SEE	81	866	28	55	.	.	.	1 008	119
06333 WELBSLEBEN	34	436	20	21	27	27	12	530	85
06333 WELFESHOLZ	19	136	7	23	.	.	.	187	27
06536 WICKERODE	11	179	.	.	19	19	.	215	37
06333 WIEDERSTEDT	55	624	25	51	.	.	.	761	92
06313 WIMMELBURG	54	737	46	29	.	.	.	833	84
06542 WINKEL	16	183	.	22	.	.	.	243	42
06542 WOLFERSTEDT	41	381	10	25	.	.	.	473	64
06347 ZABENSTEDT	6	126	.	.	.	.	.	138	19
ZUSAMMEN	5 689	81 771	5 781	5 276	2 952	2 512	788	96 476	11 499
SK - SAALEKREIS (15088)									
06268 ALBERSRODA	17	253	5	12	.	.	.	309	48
06279 ALBERSTEDT	29	305	7	.	.	.	.	352	36
06179 ANGERSDORF	56	740	41	52	.	.	.	891	142
06231 BAD DUERRENBERG,STADT	301	5 203	284	279	67	56	33	5 883	566
06246 BAD LAUCHSTAEDT,STADT	321	4 695	280	326	124	118	20	5 486	584
06268 BARNSTAEDT	52	681	34	87	.	.	.	855	106
06198 BEESENSTEDT	42	727	57	75	.	.	.	868	131
06179 BENNSTEDT	57	1 007	136	55	.	.	.	1 133	126
06217 BEUNA (GEISELTAL)	50	625	79	86	25	24	23	809	90
06188 BRACHSTEDT	35	580	82	103	28	14	15	761	201
06198 BRACHWITZ	49	574	23	31	.	.	.	672	115
06188 BRASCHWITZ	56	743	29	17	.	.	.	828	50
06242 BRAUNSBEDRA,STADT	373	6 155	359	346	91	79	42	7 007	846
06198 DOEBLITZ	19	102	.	.	.	.	.	130	18
06420 DOMNITZ	36	417	13	25	.	.	.	510	92
06179 DORNSTEDT	26	429	38	49	.	.	.	526	89
06279 ESPERSTEDT	19	380	11	14	.	.	.	436	67
06279 FARNSTAEDT	37	780	119	106	.	.	.	960	163
06198 FIENSTEDT	10	129	13	14	.	.	.	156	27
06254 FRIEDENSORF	31	194	.	.	.	.	.	236	29
06217 GEUSA	68	876	43	44	.	.	.	1 017	149
06198 GIMRITZ	11	183	10	15	.	.	.	215	23
06193 GOETSCHETAL	228	3 515	306	384	29	28	34	4 190	538
06254 GUENTHERSDORF	45	1 162	487	68	.	.	.	1 286	164
06179 HOEHNSTEDT	72	888	45	40	.	.	.	1 072	179
06188 HOHENTHURM	43	927	75	842	.	.	.	1 834	115
06254 HORBURG-MASSLAU	25	307	41	25	.	.	.	367	42
06184 KABELSKETAL	356	5 191	455	385	72	40	61	6 065	770
06198 KLOSCHWITZ	13	259	16	15	.	.	.	296	36
06254 KOETSCHLITZ	46	575	57	141	.	.	.	825	250
06231 KOETZSCHAU	131	1 160	40	72	.	.	.	1 416	209
06231 KREYPAU	15	224	31	27	.	.	.	284	61
06193 KROSIGK	48	470	12	26	.	.	.	561	66
06193 KUETTEN	21	262	10	12	.	.	.	297	35
06188 LANDSBERG,STADT	339	5 044	614	648	150	64	61	6 242	954
06179 LANGENBOGEN	101	1 419	37	37	.	.	.	1 571	122
06237 LEUNA,STADT	249	3 852	706	459	66	30	115	4 741	540
06120 LIESKAU	72	1 687	87	43	.	.	.	1 812	119
06193 LOEBEJUEN,STADT	67	1 165	90	119	.	.	.	1 382	201
06217 MERSEBURG,STADT	821	15 394	1 750	1 155	336	64	129	17 835	1 667
06246 MILZAU	57	538	20	30	.	.	.	655	100
06193 MORL	44	531	27	47	.	.	.	634	86
06249 MUECHELN (GEISELTAL),STADT	335	4 907	240	323	146	142	40	5 751	721
06193 NAUENDORF	77	992	43	55	24	23	12	1 160	109
06231 NEMPITZ	13	190	10	.	41	.	.	251	29
06268 NEMSDORF-GOEHRENDORF	57	591	33	51	.	.	.	794	120
06198 NEUTZ-LETTEWITZ	43	456	8	18	.	.	.	531	64
06188 NIEMBERG	71	843	65	104	.	.	.	1 035	105
06268 OBHAUSEN	66	1 004	40	54	.	.	.	1 150	136
06268 OECHLITZ	25	285	14	29	.	.	.	360	65
06188 OPPIN	79	981	76	94	28	21	43	1 225	181
06193 OSTRU	51	689	24	31	.	.	.	830	152
06188 PEISSEN	74	688	112	94	21	18	15	892	151
06193 PETERSBERG	39	416	30	17	.	.	.	477	61
06193 PLOETZ	35	409	15	28	.	.	.	481	88
06268 QUERFURT,STADT	447	6 657	642	573	279	191	137	8 093	1 019
06231 RODDEN	10	158	.	21	.	.	.	212	51
06420 ROTHENBURG	33	447	17	15	.	.	.	502	45
06179 SALZMUENDE	127	1 394	60	78	.	.	.	1 632	175
06179 SCHKOPAU	498	6 432	437	465	153	85	83	7 631	1 018
06179 SCHOCHWITZ	56	777	39	62	.	.	.	927	121

## ST

(Fortsetzung): Bestand an Kraftfahrzeugen und Kraftfahrzeuganhängern am 1. Januar 2009 nach Zulassungsbezirken und Gemeinden mit vorangestellter Postleitzahl

Zulassungsbezirk mit Unterscheidungskennzeichen Plz Gemeinde	Kraft- räder	Personenkraftwagen		Last- kraft- wagen	Zugmaschinen		Sonstige Kfz einschl. Kraftomni- busse	Kraft- fahrzeuge insge- samt	Kraft- fahr- zeug- anhänger
		ins- gesamt	darunter gewerb- liche Halter		ins- gesamt	dar. land-/ forstwirt- schaftliche Zugma- schinen			
06279 SCHRAPLAU,STADT	50	709	26	42	.	.	.	852	165
06188 SCHWERZ	12	306	15	23	.	.	.	356	48
06237 SPERGAU	49	645	47	83	21	21	14	812	96
06268 STEIGRA	85	541	48	59	111	71	12	808	178
06179 STEUDEN	52	591	23	33	.	.	.	705	76
06179 TEUTSCHENTHAL	433	5 515	394	541	74	44	51	6 614	779
06231 TOLLWITZ	56	690	42	117	.	.	.	927	150
06254 WALLENDORF (LUPPE)	36	468	26	22	.	.	.	541	99
06198 WETTIN,STADT	106	1 233	65	98	27	24	13	1 477	188
06179 ZAPPENDORF	71	915	42	49	22	22	11	1 068	107
06254 ZOESCHEN	37	576	28	48	.	.	.	688	79
06254 ZWEIMEN	26	180	15	22	.	.	.	244	47
ZUSAMMEN	7 637	111 033	9 253	9 585	3 016	2 012	1 160	132 431	16 375
SLK - SALZLANDKREIS (15089)									
06420 ALSLEBEN (SAALE),STADT	102	1 378	80	155	.	.	.	1 690	285
39439 AMESDORF	45	436	7	13	.	.	.	518	47
06449 ASCHERSLEBEN,STADT	731	12 324	1 127	726	254	228	136	14 171	1 290
06408 BAALBERGE	39	804	83	41	28	27	11	923	109
39249 BARBY (ELBE),STADT	122	2 024	110	151	147	44	13	2 457	311
06406 BERNBURG (SAALE),STADT	771	13 460	1 475	919	205	109	178	15 533	1 424
06408 BIENDORF	29	436	11	26	.	.	.	503	65
39221 BOERDELAND	352	4 502	152	281	143	132	33	5 311	623
39435 BORNE	54	732	25	34	.	.	.	840	104
39240 BREITENHAGEN	40	274	5	16	.	.	.	338	42
39240 CALBE (SAALE),STADT	326	4 848	371	334	124	94	33	5 665	670
06408 COERMIGK	26	297	12	22	.	.	.	348	43
06420 EDLAU	28	277	11	17	18	18	13	353	58
39435 EGELN,STADT	106	1 901	208	161	54	41	41	2 263	309
39448 ETGERSLEBEN	17	400	12	12	.	.	.	446	53
39240 FOERDERSTEDT	225	2 968	145	196	65	62	21	3 475	435
06449 FRIEDRICHSAUE	5	124	.	.	.	.	.	144	32
06464 FROSE	50	739	30	41	.	.	.	846	100
06466 GATERSLEBEN	81	1 120	67	78	.	.	.	1 313	174
06429 GERBITZ	47	362	19	31	.	.	.	467	51
06420 GERLEBOGK	9	195	8	22	.	.	.	239	28
06449 GIERLSLEBEN	39	571	17	22	.	.	.	650	84
39249 GLINDE	16	184	6	.	15	15	.	222	37
39249 GNADAU	16	208	14	14	.	.	.	247	36
06408 GROENA	37	327	15	27	.	.	.	401	60
39240 GROSS ROSENBURG	65	916	62	64	.	.	.	1 107	170
06449 GROSS SCHIERSTEDT	22	326	20	21	.	.	.	408	52
39439 GUESTEN,STADT	111	1 791	86	103	13	12	16	2 034	228
39448 HAKEBORN	29	427	7	18	13	13	.	487	58
06449 HECKLINGEN,STADT	296	3 959	252	228	223	108	53	4 759	603
06467 HOYM,STADT	79	1 198	121	86	46	43	15	1 424	199
06408 ILBERSTEDT	50	646	48	66	.	.	.	778	107
06420 KOENNERN,STADT	331	4 161	197	320	205	120	36	5 053	822
06408 LATDORF	29	410	10	24	.	.	.	475	67
39240 LOEDDERITZ	11	138	6	12	.	.	.	174	25
06469 NACHTERSTEDT	65	995	41	41	.	.	.	1 108	114
06449 NEU KOENIGSAUE	22	173	11	.	14	14	.	222	48
06429 NEUGATERSLEBEN	29	512	62	23	13	13	11	588	62
39418 NEUNDORF (ANHALT)	92	1 264	72	67	.	.	.	1 449	171
06429 NIENBURG (SAALE),STADT	179	2 097	75	92	33	27	15	2 416	282
06408 PEISSEN	38	752	36	59	.	.	.	864	128
06425 PLOETZKAU	53	745	13	44	.	.	.	865	131
39245 PLOETZKY	30	632	21	21	.	.	.	697	102
06429 POBZIG	20	206	.	11	.	.	.	252	32
39249 POEMMELTE	20	328	4	20	.	.	.	388	54
06408 POLEY	21	335	.	14	.	.	.	380	62
39245 PRETZIEN	56	581	32	55	.	.	.	702	94
06408 PREUSSLITZ	36	448	11	16	.	.	.	516	61
39221 RANIES	16	202	17	29	.	.	.	263	45
39240 SACHSENDORF	14	185	9	15	.	.	.	234	39
06449 SCHACKENTHAL	8	188	15	12	.	.	.	219	38
06425 SCHACKSTEDT	17	246	9	18	.	.	.	295	50
06449 SCHADELEBEN	20	414	10	16	.	.	.	467	66
39218 SCHOENEBECK (ELBE),STADT	731	14 381	1 365	1 068	116	67	73	16 369	1 624
39418 STASSFURT,STADT	530	9 997	877	712	150	73	48	11 437	1 262
39435 TARTHUN	23	416	18	37	.	.	.	502	86
39249 TORNITZ	39	305	7	41	.	.	.	420	66
39435 UNSEBURG	51	661	40	42	.	.	.	798	148
06429 WEDLITZ	20	213	5	14	.	.	.	257	44
39249 WESPEN	6	135	.	.	.	.	.	153	15
06449 WESTDORF	42	569	25	25	.	.	.	653	64
39448 WESTEREGELN	70	1 011	73	57	.	.	.	1 180	164
06420 WIENDORF	14	181	9	17	.	.	.	216	28
06408 WOHLSDORF	17	263	.	21	.	.	.	314	53
39435 WOLMIRSLEBEN	53	842	28	41	.	.	.	963	107
39240 ZUCHAU	13	175	4	.	12	12	.	211	34
ZUSAMMEN	6 681	104 315	7 718	6 947	2 621	1 893	896	121 460	14 075
SDL - STENDAL (15090)									
39596 ALTENZAUN	.	74	.	.	.	.	.	81	23
39596 ARNEBURG,STADT	56	887	89	95	42	12	19	1 099	265
39615 AULOSEN	9	124	.	.	25	25	.	166	38

(Fortsetzung): Bestand an Kraftfahrzeugen und Kraftfahrzeuganhängern am 1. Januar 2009 nach Zulassungsbezirken und Gemeinden mit vorangestellter Postleitzahl

Zulassungsbezirk mit Unterscheidungskennzeichen Plz Gemeinde	Kraft- räder	Personenkraftwagen		Last- kraft- wagen	Zugmaschinen		Sonstige Kfz einschl. Kraftomni- busse	Kraft- fahrzeuge insge- samt	Kraft- fahr- zeug- anhänger
		ins- gesamt	darunter gewerb- liche Halter		ins- gesamt	dar. land-/ forstwirt- schaftliche Zugma- schinen			
39596 BABEN	11	93	5	.	.	.	.	117	32
39579 BADINGEN	15	278	8	11	.	.	.	335	62
39606 BALLERSTEDT	7	153	7	.	26	26	.	191	54
39596 BEELITZ	.	56	.	.	.	.	.	70	11
39606 BEHRENDORF	14	243	9	24	.	.	.	325	67
39579 BELLINGEN	17	144	7	27	.	.	.	217	43
39624 BERKAU	13	258	.	15	.	.	.	311	71
39596 BERTKOW	16	178	10	11	.	.	.	240	41
39615 BEUSTER	27	280	9	28	.	.	.	379	78
39517 BIRKHOLZ	15	208	10	29	.	.	.	269	56
39629 BISMARCK (ALTMARK),STADT	130	1 494	95	107	69	61	16	1 816	355
39517 BITTKAU	26	377	10	16	.	.	.	426	90
39517 BOELSDORF	12	171	.	.	.	.	.	194	29
39606 BOOCK	15	167	.	18	.	.	.	222	45
39606 BRETSCH	29	339	18	24	33	32	.	425	98
39517 BUCH	11	215	5	18	.	.	.	270	66
39579 BUCHHOLZ	9	166	5	12	.	.	.	202	57
39624 BUESTE	25	211	6	16	.	.	.	259	55
39517 COBBEL	8	146	7	31	.	.	.	207	32
39579 DAHLEN	30	373	15	35	.	.	.	477	114
39579 DEMKER	11	209	19	33	12	12	23	288	54
39606 DOBBERKAU	21	151	9	14	.	.	.	226	56
39606 DUESEDAU	10	171	8	.	20	20	.	211	44
39596 EICHSTEDT (ALTMARK)	9	274	24	26	14	14	.	323	52
39606 ERXLIEBEN	16	277	5	15	26	26	.	334	87
39615 FALKENBERG	5	142	6	.	12	12	.	169	37
39524 FISCHBECK (ELBE)	27	405	48	25	.	.	.	507	115
39606 FLESSAU	33	585	17	51	.	.	.	714	160
39606 GAGEL	4	77	.	.	13	13	.	99	21
39579 GARLIPP	10	110	4	.	.	.	.	132	23
39615 GEESTGOTTBERG	12	241	25	49	.	.	.	320	71
39606 GLADIGAU	22	203	7	18	.	.	.	279	69
39579 GOLDBECK	47	710	41	54	27	24	21	859	157
39615 GOLLENSDORF	6	173	.	.	24	24	.	213	49
39579 GRASSAU	8	128	7	18	.	.	.	182	49
39517 GRIEBEN	30	467	27	34	.	.	.	564	100
39579 GROBLEBEN	4	53	.	.	.	.	.	66	12
39615 GROSS GARZ	26	433	14	41	.	.	.	556	141
39579 GROSS SCHWECHTEN	26	362	12	30	.	.	.	454	93
39590 HAEMERTEN	8	117	.	.	.	.	.	140	30
39596 HASSEL	23	513	16	19	.	.	.	568	68
39524 HAVELBERG,STADT	218	3 585	225	263	116	107	32	4 214	770
39590 HEEREN	19	321	5	18	.	.	.	371	50
39606 HEILIGENFELDE	.	109	.	.	.	.	.	128	32
39596 HINDENBURG	11	238	17	22	.	.	.	307	87
39596 HOHENBERG-KRUSEMARK	25	386	19	28	.	.	.	478	106
39524 HOHENGEOEHREN	12	223	10	23	.	.	.	278	62
39606 HOHENWULSCH	17	208	14	20	.	.	.	274	87
39629 HOLZHAUSEN	4	68	.	.	.	.	.	79	15
39517 HUESELITZ	18	159	.	.	.	.	.	190	40
39606 IDEN	39	454	14	36	.	.	.	586	116
39599 INSEL	30	442	21	58	.	.	.	567	122
39517 JERCHEL	14	96	17	.	.	.	.	120	21
39599 KAETHEN	6	67	.	18	.	.	.	100	25
39524 KAMERN	28	424	43	38	.	.	.	540	118
39517 KEHNERT	12	201	16	54	.	.	.	281	50
39579 KLAEDEN	34	396	20	40	.	.	.	492	83
39579 KLEIN SCHWECHTEN	20	294	11	17	.	.	.	374	93
39524 KLIETZ	44	766	50	51	33	33	16	910	236
39606 KOENIGSMARK	8	233	.	12	.	.	.	282	66
39629 KOENNIGDE	6	86	.	.	.	.	.	112	27
39606 KOSSEBAU	6	160	7	.	16	16	.	191	44
39624 KREMKAU	11	119	.	.	27	27	.	166	50
39606 KREVESE	18	328	8	13	.	.	.	409	98
39615 KRUEDEN	21	414	11	49	.	.	.	527	149
39590 LANGENSALZWEDEL	11	131	5	.	13	13	.	158	26
39615 LICHTERFELDE	10	161	5	.	21	21	.	203	43
39596 LINDTORF	12	211	11	20	.	.	.	303	53
39615 LOSENRADE	12	105	.	.	.	.	.	129	26
39615 LOSSE	5	63	.	.	.	.	.	75	21
39606 LUECKSTEDT	20	341	10	18	63	59	17	459	103
39517 LUEDERITZ	48	639	79	59	54	48	17	817	134
39606 MESEBERG	24	192	.	15	.	.	.	252	65
39624 MESSDORF	48	401	19	31	64	62	20	564	148
39590 MILTERN	16	231	14	21	.	.	.	307	71
39599 MOERINGEN	41	418	14	15	.	.	.	513	71
39599 NAHRSTEDT	15	168	.	.	.	.	.	204	39
39524 NEUERMARK-LUEBARS	16	197	11	12	.	.	.	251	47
39615 NEUKIRCHEN (ALTMARK)	9	144	4	.	20	14	.	184	56
39606 OSTERBURG (ALTMARK),HANSESTADT	168	3 384	397	374	68	66	72	4 066	806
39615 POLLITZ	11	157	.	21	.	.	.	214	68
39579 QUERSTEDT	10	123	.	.	14	14	.	154	26
39517 RINGFURTH	9	171	8	.	12	.	.	206	42
39579 ROCHAU	39	394	18	23	.	.	.	511	122
39606 ROSSAU	11	245	.	22	.	.	.	303	73
39524 SANDAU (ELBE),STADT	35	524	31	34	.	.	.	612	122
39606 SANDAUERHOLZ	8	100	.	.	.	.	.	121	28
39596 SANNE	5	89	5	.	16	16	.	119	29
39579 SCHAEPLITZ	.	60	.	.	.	.	.	71	12

## ST

(Fortsetzung): Bestand an Kraftfahrzeugen und Kraftfahrzeuganhängern am 1. Januar 2009 nach Zulassungsbezirken und Gemeinden mit vorangestellter Postleitzahl

Zulassungsbezirk mit Unterscheidungskennzeichen Plz Gemeinde	Kraft- räder	Personenkraftwagen		Last- kraft- wagen	Zugmaschinen		Sonstige Kfz einschl. Kraftomni- busse	Kraft- fahrzeuge insge- samt	Kraft- fahr- zeug- anhänger
		ins- gesamt	darunter gewerb- liche Halter		ins- gesamt	dar. land-/ forstwirt- schaftliche Zugma- schinen			
39517 SCHELLDORF	4	66	.	11	18	16	.	99	24
39517 SCHERNEBECK	18	139	.	.	.	.	.	170	22
39579 SCHERNIKAU	31	285	11	17	.	.	.	370	60
39579 SCHINNE	17	275	6	17	.	.	.	335	58
39615 SCHOENBERG	21	326	17	19	.	.	.	384	99
39524 SCHOENFELD	16	140	4	.	20	20	.	185	37
39524 SCHOENHAUSEN (ELBE)	73	1 017	85	105	62	61	12	1 269	229
39517 SCHOENWALDE (ALTMARK)	7	63	.	.	14	14	.	89	28
14715 SCHOLLENE	59	706	24	38	59	59	13	875	184
39606 SCHORSTEDT	20	168	9	.	32	32	.	228	54
39596 SCHWARZHOLZ	13	122	.	.	21	21	.	166	28
39615 SEEHAUSEN (ALTMARK),HANSESTADT	97	1 923	169	184	60	49	41	2 305	510
39599 STAATS	9	153	9	11	.	.	.	186	38
39599 STEINFELD (ALTMARK)	18	187	6	11	.	.	.	236	44
39576 STENDAL,STADT	791	15 774	2 196	1 280	163	120	172	18 180	2 317
39590 STORKAU (ELBE)	5	89	10	.	14	14	.	117	39
39517 TANGERHUETT,STADT	147	2 598	233	186	67	41	24	3 022	563
39590 TANGERMUENDE,STADT	254	4 428	431	348	73	40	32	5 135	739
39517 UCHTDORF	9	177	6	12	.	.	.	210	44
39599 UCHTSPRINGE	25	498	59	24	11	11	16	574	89
39579 UENGLINGEN	30	634	35	41	.	.	.	711	82
39517 UETZ	5	158	66	.	.	.	.	175	26
39599 VINZELBERG	12	140	.	11	.	.	.	178	33
39599 VOLGFELDE	9	112	.	17	.	.	.	153	25
39615 WAHRENBERG	18	201	7	16	.	.	.	254	57
39606 WALSLEBEN	10	256	4	12	.	.	.	301	56
39615 WANZER	7	58	.	.	.	.	.	81	30
39517 WEISSEWARTE	15	239	11	16	.	.	.	277	48
39615 WENDEMARK	10	116	.	.	12	12	.	146	33
39615 WERBEN (ELBE),HANSESTADT	33	385	11	21	.	.	.	471	99
39517 WINDBERGE	18	153	9	15	.	.	.	213	48
39579 WITTENMOOR	12	128	.	.	11	11	.	162	31
39524 WULKAU	8	223	15	16	.	.	.	272	71
39524 WUST	28	467	18	57	.	.	.	606	156
ZUSAMMEN	3 917	63 266	5 250	5 112	3 314	3 042	800	76 409	14 049
WB - WITTENBERG (15091)									
06888 ABTSDORF	46	785	33	25	.	.	.	871	144
06925 ANNABURG,STADT	120	1 846	129	111	62	40	14	2 153	458
06922 AXIEN	19	325	20	25	.	.	.	405	109
06905 BAD SCHMIEDEBERG,STADT	195	2 195	132	125	.	.	.	2 571	421
06925 BETHAU	.	131	7	17	14	.	.	165	44
06895 BOSSDORF	27	382	13	25	.	.	.	486	114
06862 BRAESEN	11	92	5	11	.	.	.	121	18
06785 BRANDHORST	.	68	9	24	.	.	.	100	26
06869 BUKO	8	124	6	.	.	.	.	146	35
06869 COBBELSDORF	22	348	36	45	.	.	.	463	107
06869 COSWIG (ANHALT),STADT	225	3 965	261	272	45	24	57	4 564	757
06888 DABRUN	33	421	9	17	.	.	.	506	94
06888 DIETRICHSDORF	14	131	4	14	.	.	.	172	47
06869 DUEBEN	7	174	12	14	.	.	.	214	48
06918 ELSTER (ELBE)	93	1 406	105	116	33	24	14	1 662	355
06888 EUTZSCH	20	361	5	21	.	.	.	412	77
06918 GADEGAST	14	120	5	19	.	.	.	166	34
06901 GLOBIG-BLEDDIN	22	329	25	22	.	.	.	383	93
06786 GOHRAU	26	263	13	20	.	.	.	318	54
06773 GRAEFENHAINICHEN,STADT	272	4 079	384	308	41	36	17	4 717	702
06786 GRIESEN	13	183	9	24	.	.	.	229	38
06925 GROSS NAUNDORF	37	426	26	73	.	.	.	574	165
06785 HORSTDORF	48	351	11	31	.	.	.	456	85
06862 HUNDELUF	15	169	4	.	21	21	.	210	35
06862 JEBER-BERGFRIEDEN	24	378	12	22	.	.	.	440	90
06917 JESSEN (ELSTER),STADT	574	8 288	746	732	499	420	119	10 212	2 391
06785 KAKAU	22	378	16	30	.	.	.	475	78
06773 KEMBERG,STADT	185	2 788	179	246	131	82	53	3 403	698
06869 KLIKEN	55	692	81	93	.	.	.	869	175
06917 KLOEDEN	26	353	15	15	.	.	.	418	99
06869 KOESELITZ	12	101	.	.	.	.	.	125	29
06905 KORGAU	16	207	13	15	.	.	.	259	55
06895 KROPSTAEDT	63	797	53	45	.	.	.	934	203
06922 LABRUN	6	72	4	.	.	.	.	95	26
06922 LEBIEN	8	236	18	22	.	.	.	291	60
06888 LEETZA	15	214	4	.	28	28	.	266	57
06918 LISTERFEHRDA	15	201	12	20	.	.	.	242	52
06905 MEURO	24	355	15	58	.	.	.	471	99
06888 MOCHAU	38	366	12	35	.	.	.	459	87
06791 MOEHLAU	62	918	29	34	.	.	.	1 023	208
06869 MOELLENSDORF	5	109	7	.	.	.	.	128	33
06888 MUEHLANGER	73	817	33	52	.	.	.	985	209
06918 NAUNDORF BEI SEYDA	.	87	.	.	.	.	.	104	33
06785 ORANIENBAUM,STADT	187	1 815	156	173	34	29	24	2 233	316
06922 PLOSSIG	16	144	.	14	.	.	.	203	70
06922 PRETTIN,STADT	84	1 044	41	64	.	.	.	1 224	227
06909 PRETZSCH (ELBE),STADT	46	844	37	42	.	.	.	968	184
06909 PRIESITZ	15	148	5	.	.	.	.	178	51
06901 RACKITH	18	372	29	37	23	22	22	472	97
06773 RADIS	44	747	36	62	22	15	.	875	196
06862 RAGOESEN	12	147	6	13	.	.	.	197	58

(Fortsetzung): Bestand an Kraftfahrzeugen und Kraftfahrzeuganhängern am 1. Januar 2009 nach Zulassungsbezirken und Gemeinden mit vorangestellter Postleitzahl

Zulassungsbezirk mit Unterscheidungskennzeichen Plz Gemeinde	Kraft- räder	Personenkraftwagen		Last- kraft- wagen	Zugmaschinen		Sonstige Kfz einschl. Kraftomni- busse	Kraft- fahrzeuge insge- samt	Kraft- fahr- zeug- anhänger
		ins- gesamt	darunter gewerb- liche Halter		ins- gesamt	dar. land-/ forstwirt- schaftliche Zugma- schinen			
06786 REHSEN	20	161	4	.	.	.	.	199	53
06786 RIESIGK	19	119	.	14	.	.	.	170	41
06773 ROTTA	31	537	24	36	.	.	.	631	136
06773 SCHKOENA	51	483	19	43	.	.	.	593	115
06785 SCHLEESEN	28	298	13	31	21	.	.	378	83
06901 SCHNELLIN	14	188	4	.	15	15	.	223	43
06917 SCHUETZBERG	.	94	.	.	20	20	.	118	25
06773 SELBITZ	19	262	7	12	.	.	.	318	53
06869 SENST	.	141	.	.	.	.	.	161	29
06862 SERNO	21	246	.	24	.	.	.	316	67
06774 SOELLICHAU	24	563	37	46	.	.	.	664	165
06862 STACKELITZ	9	128	14	44	.	.	.	214	62
06896 STRAACH	40	538	31	40	.	.	.	645	121
06862 THIESSEN	28	426	15	31	.	.	.	514	103
06774 TORNAU	20	358	20	21	.	.	.	422	99
06909 TREBITZ	35	695	18	48	.	.	.	813	145
06773 UTHAUSEN	12	123	6	.	.	.	.	148	26
06786 VOCKERODE	66	926	56	58	.	.	.	1 087	146
06901 WARTENBURG	17	426	25	19	.	.	.	486	81
06869 WITTENBERG,LUTHERSTADT	1 325	21 723	2 112	1 469	305	202	152	24 974	3 638
06786 WOERLITZ,STADT	70	821	40	58	.	.	.	981	154
06895 ZAHNA,STADT	163	2 337	144	126	58	57	37	2 721	453
06918 ZEMNICK	.	58	9	.	15	15	.	80	20
06888 ZOERNIGALL	51	551	12	33	.	.	.	641	128
06791 ZSCHORNEWITZ	124	1 439	77	68	.	.	.	1 634	243
ZUSAMMEN	5 135	74 933	5 520	5 487	2 490	2 063	699	88 744	16 170
LAND INSGESAMT	73 120	1 180 629	94 165	85 067	34 224	26 583	11 446	1 384 486	181 559
THÜRINGEN									
EF - ERFURT, STADT *) (16051)									
99084 ERFURT	5 139	85 476	11 261	7 468	867	586	890	99 840	8 527
ZUSAMMEN	5 139	85 476	11 261	7 468	867	586	890	99 840	8 527
G - GERA, STADT (16052)									
07545 GERA	2 315	44 484	3 843	2 752	570	393	340	50 461	4 099
ZUSAMMEN	2 315	44 484	3 843	2 752	570	393	340	50 461	4 099
J - JENA, STADT (16053)									
07743 JENA	2 403	40 782	4 200	2 139	295	260	301	45 920	3 402
ZUSAMMEN	2 403	40 782	4 200	2 139	295	260	301	45 920	3 402
SHL - SUHL, STADT (16054)									
98527 SUHL	1 166	20 073	1 312	1 181	119	108	184	22 723	2 042
ZUSAMMEN	1 166	20 073	1 312	1 181	119	108	184	22 723	2 042
WE - WEIMAR, STADT (16055)									
99423 WEIMAR	1 630	26 265	2 768	1 703	178	152	224	30 000	2 297
ZUSAMMEN	1 630	26 265	2 768	1 703	178	152	224	30 000	2 297
EA - EISENACH, STADT (16056)									
99817 EISENACH	1 156	20 119	2 847	1 331	291	228	222	23 119	2 086
ZUSAMMEN	1 156	20 119	2 847	1 331	291	228	222	23 119	2 086
EIC - EICHSFELD (16061)									
37318 ARENSHAUSEN	34	575	21	49	.	.	.	673	97
37318 ASBACH-SICKENBERG	5	69	.	.	13	13	.	95	15
37339 BERLINGERODE	60	689	26	45	.	.	.	832	96
37308 BERNTERODE (BEI HEILBAD HEILIG)	15	144	4	21	.	.	.	194	32
37355 BERNTERODE (BEI WORBIS)	37	691	16	63	.	.	.	826	100
37318 BIRKENFELDE	27	321	5	11	.	.	.	376	66
37345 BISCHOFFERODE	80	1 086	40	105	.	.	.	1 395	292
37345 BOCKELNHAGEN	17	258	11	21	.	.	.	337	44
37308 BODENRODE-WESTHAUSEN	55	669	15	53	.	.	.	824	137
37318 BORNHAGEN	5	164	.	.	.	.	.	181	24
37339 BREHME	36	604	.	13	.	.	.	682	73
37339 BREITENWORBIS	87	1 122	51	111	.	.	.	1 392	257
37359 BUETTSTEDT	46	511	4	31	.	.	.	622	108
37339 BUHLA	22	369	22	24	.	.	.	437	78
37318 BURGVALDE	21	154	.	.	14	14	.	199	27
37355 DEUNA	40	547	47	77	100	39	12	776	165
37318 DIETERODE	.	57	.	.	.	.	.	71	11
37318 DIETZENRODE/VATTERODE	7	71	.	.	.	.	.	92	20
37351 DINGELSTAEDT, STADT	137	2 443	211	244	75	56	19	2 918	400
37339 ECKLINGERODE	22	402	7	14	.	.	.	464	63
37359 EFFELDER	50	708	7	72	.	.	.	905	125
37318 EICHSTRUTH	.	56	.	.	.	.	.	67	15

\*) Einschließlich LPD Erfurt.

## (Fortsetzung): Bestand an Kraftfahrzeugen und Kraftfahrzeuganhängern am 1. Januar 2009 nach Zulassungsbezirken und Gemeinden mit vorangestellter Postleitzahl

Zulassungsbezirk mit Unterscheidungskennzeichen Plz Gemeinde	Kraft- räder	Personenkraftwagen		Last- kraft- wagen	Zugmaschinen		Sonstige Kfz einschl. Kraftomni- busse	Kraft- fahrzeuge insge- samt	Kraft- fahr- zeug- anhänger
		ins- gesamt	darunter gewerb- liche Halter		ins- gesamt	dar. land-/ forstwirt- schaftliche Zugma- schinen			
37339 FERNA	20	296	7	24	.	.	.	356	45
37318 FREIENHAGEN	13	190	.	.	30	30	.	243	43
37318 FRETTERODE	15	116	.	.	20	20	.	157	26
37308 GEISLEDEN	55	624	19	60	.	.	.	785	130
37308 GEISMAR	55	715	22	50	29	29	16	865	120
37318 GERBERSHAUSEN	27	391	.	30	.	.	.	471	59
37339 GERNRODE	51	885	10	56	61	16	16	1 069	177
37355 GERTERODE	12	239	.	11	.	.	.	265	34
37308 GLASEHAUSEN	5	106	.	.	.	.	.	122	20
37359 GROSSBARTLOFF	43	514	6	57	.	.	.	652	100
37345 GROSSBODUNGEN	33	780	31	37	.	.	.	880	149
37327 HAUSEN	17	280	.	21	.	.	.	336	55
37339 HAYNRODE	28	374	7	13	.	.	.	439	56
37308 HEILBAD HEILIGENSTADT,STADT	413	8 353	574	681	220	171	74	9 741	1 062
37351 HELMSDORF	17	320	10	37	.	.	.	395	58
37308 HEUTHEN	32	425	10	57	.	.	.	555	102
37318 HOHENGANDERN	17	365	28	34	.	.	.	440	72
37308 HOHES KREUZ	53	819	6	54	.	.	.	956	127
37345 HOLUNGEN	43	557	15	71	.	.	.	710	90
37339 HUNDESHAGEN	75	708	15	61	44	44	12	900	129
37345 JUETZENBACH	12	299	.	.	17	17	.	339	37
37327 KALLMERODE	33	325	6	14	.	.	.	408	70
37351 KEFFERHAUSEN	33	430	5	33	.	.	.	525	80
37308 KELLA	28	320	.	20	.	.	.	380	51
37318 KIRCHGANDERN	15	358	11	18	.	.	.	398	60
37339 KIRCHWORBIS	58	816	20	50	25	25	11	960	144
37355 KLEINBARTLOFF	14	302	47	16	.	.	.	345	47
37351 KREUZEBRA	22	442	21	33	111	34	13	621	79
37308 KROMBACH	16	111	.	.	.	.	.	139	18
37359 KUELLSTEDT	64	741	31	98	.	.	.	964	135
37327 LEINEFELDE-WORBIS, STADT	455	9 835	697	869	363	189	115	11 637	1 498
37318 LENTERODE	9	178	.	19	.	.	.	215	32
37318 LINDEWERRA	13	139	4	.	17	15	.	177	29
37318 LUTTER	16	416	.	24	.	.	.	471	73
37318 MACKENRODE	12	230	8	17	.	.	.	280	39
37318 MARTH	9	195	4	13	.	.	.	242	52
37345 NEUSTADT	21	379	.	.	24	24	.	430	50
37355 NIEDERORSCHEL	121	1 695	53	141	107	89	17	2 081	338
37308 PFAFFSCHWENDE	14	183	11	13	.	.	.	213	29
37308 REINHOLTERODE	17	439	7	21	.	.	.	511	77
37318 ROEHRIG	13	148	.	.	.	.	.	174	25
37318 ROHRBERG	13	154	.	.	12	12	.	191	31
37318 RUSTENFELDE	19	284	.	17	.	.	.	337	52
37318 SCHACHTEBICH	5	146	.	16	.	.	.	180	37
37308 SCHIMBERG	87	1 292	41	97	.	.	.	1 553	238
37318 SCHOENHAGEN	.	72	.	.	.	.	.	84	12
37318 SCHWOBFELD	.	64	.	.	14	14	.	83	14
37308 SICKERODE	14	90	.	12	.	.	.	126	24
37351 SILBERHAUSEN	21	373	7	37	.	.	.	456	79
37345 SILKERODE	15	248	7	.	23	19	.	294	31
37308 STEINBACH	14	303	.	38	.	.	.	406	71
37318 STEINHEUTERODE	8	165	6	.	23	18	.	208	61
37345 STEINRODE	16	318	4	13	.	.	.	376	52
37345 STOECKEY	20	261	6	12	.	.	.	313	43
37339 TASTUNGEN	14	137	.	11	.	.	.	179	36
37339 TEISTUNGEN	73	1 421	40	112	94	93	12	1 712	266
37318 THALWENDEN	8	231	19	14	.	.	.	274	30
37318 UDER	85	1 417	57	180	.	.	.	1 724	285
37308 VOLKERODE	6	154	.	.	11	11	.	177	23
37355 VOLLENBORN	10	149	.	.	.	.	.	173	14
37359 WACHSTEDT	13	294	5	34	.	.	.	377	86
37318 WAHLHAUSEN	15	150	10	.	17	17	.	192	31
37339 WEHNDE	13	216	.	.	11	.	.	251	28
37345 WEISSENORN-LUEDERODE	45	831	13	34	.	.	.	958	95
37308 WIESENFELD	9	152	.	.	19	19	.	185	34
37327 WINGERODE	33	662	15	98	45	43	12	850	154
37318 WUESTHEUTERODE	16	383	8	30	.	.	.	453	62
37345 ZWINGE	11	217	4	.	24	16	.	259	36
ZUSAMMEN	3 416	56 932	2 434	4 616	3 063	2 469	549	68 576	9 787
NDH - NORDHAUSEN (16062)									
99765 AULEBEN	36	537	22	35	.	.	.	675	115
99752 BLEICHERODE,STADT	244	3 492	285	245	90	90	34	4 105	589
99762 BUCHHOLZ	8	131	4	18	.	.	.	182	30
99755 ELLRICH,STADT	230	3 102	139	208	97	92	29	3 666	557
99735 ETZELSRODE	7	62	.	.	.	.	.	78	13
99735 FRIEDRICHSTHAL	22	165	7	.	22	22	.	215	39
99765 GOERSBACH	68	620	16	30	.	.	.	759	117
99759 GROSSLOHRA	37	593	25	41	.	.	.	694	92
99735 HAINRODE/ HAINLEITE	22	218	.	13	11	.	12	276	33
99765 HAMMA	11	174	7	20	.	.	.	223	41
99762 HARZUNGEN	9	132	9	15	.	.	.	174	40
99765 HERINGEN/ HELME, STADT	76	1 134	118	54	.	.	.	1 331	173
99762 HERRMANNACKER	33	234	.	20	.	.	.	303	34
99735 HOHENSTEIN	103	1 485	36	64	122	121	27	1 801	331
99768 ILFELD	109	1 513	64	93	.	.	.	1 739	251
99752 KEHMSTEDT	32	290	14	15	.	.	.	351	58
99752 KLEINBODUNGEN	15	230	7	.	.	.	.	262	40



## (Fortsetzung): Bestand an Kraftfahrzeugen und Kraftfahrzeuganhängern am 1. Januar 2009 nach Zulassungsbezirken und Gemeinden mit vorangestellter Postleitzahl

Zulassungsbezirk mit Unterscheidungskennzeichen Plz Gemeinde	Kraft- räder	Personenkraftwagen		Last- kraft- wagen	Zugmaschinen		Sonstige Kfz einschl. Kraftomni- busse	Kraft- fahrzeuge insge- samt	Kraft- fahr- zeug- anhänger
		ins- gesamt	darunter gewerb- liche Halter		ins- gesamt	dar. land-/ forstwirt- schaftliche Zugma- schinen			
99735 KLEINFURRA	45	665	17	39	.	.	.	768	140
99752 KRAJA	9	178	-	.	12	12	.	205	29
99752 LIPPRECHTERODE	24	363	11	.	.	.	.	402	62
99762 NEUSTADT/ HARZ	66	701	30	29	.	.	.	826	130
99759 NIEDERGEBRA	40	426	15	30	.	.	.	516	98
99762 NIEDERSACHSWERFEN	127	1 688	82	68	.	.	.	1 914	273
99735 NOHRA	28	517	19	52	.	.	.	636	98
99734 NORDHAUSEN,STADT	1 342	20 808	2 127	1 532	441	214	249	24 372	2 822
99759 REHUNGEN	25	280	.	13	.	.	.	326	41
99759 SOLLSTEDT	130	1 426	54	70	.	.	.	1 676	184
99765 URBACH	54	583	38	69	.	.	.	741	111
99765 UTHLEBEN	45	617	18	35	.	.	.	731	126
99735 WERTHER	156	2 145	176	127	159	138	26	2 613	438
99765 WINDEHAUSEN	19	295	6	17	.	.	.	362	67
99752 WIPPERDORF	57	846	22	29	.	.	.	984	160
99735 WOLKRAMSHAUSEN	55	616	24	41	26	22	17	755	149
ZUSAMMEN	3 284	46 266	3 398	3 052	1 559	1 251	500	54 661	7 481
WAK - WARTBURGKREIS (16063)	.	.	.	.	.	.	.	.	.
36452 ANDENHAUSEN	.	140	-	.	15	15	.	164	17
36448 BAD LIEBENSTEIN, STADT	141	2 103	135	103	47	46	16	2 410	268
36433 BAD SALZUNGEN, STADT	450	8 042	854	528	119	105	103	9 242	969
36456 BARCHFELD	114	1 925	181	193	.	.	.	2 320	342
99826 BERKA V.D. HAINICH	25	439	15	26	.	.	.	503	73
99834 BERKA/WERRA,STADT	268	2 709	127	183	198	176	17	3 375	494
99826 BISCHOFRODA	27	395	20	28	.	.	.	493	84
36452 BRUNNHARTSHAUSEN	17	234	4	19	.	.	.	320	45
36419 BUTTLAR	47	823	35	34	.	.	.	1 006	143
99831 CREUZBURG, STADT	88	1 372	102	51	.	.	.	1 574	201
99837 DANKMARSHAUSEN	28	619	10	14	26	26	11	698	76
36466 DERMBACH	171	1 915	140	180	186	180	31	2 483	365
36452 DIEDORF/ RHOEN	22	225	27	20	.	.	.	292	50
99837 DIPPACH	90	717	13	12	.	.	.	836	75
36460 DORNDORF	147	1 469	31	63	24	23	11	1 714	218
99826 EBENSHAUSEN	12	173	5	.	.	.	.	203	33
36452 EMPFERTSHAUSEN	33	360	27	31	.	.	.	443	54
99819 ETTENHAUSEN A.D. SUHL	27	252	6	15	.	.	.	301	33
36452 FISCHBACH/ RHOEN	20	337	11	15	.	.	.	391	66
99826 FRANKENRODA	28	193	4	12	13	13	.	246	35
36460 FRAUENSEE	49	584	18	33	.	.	.	689	70
36404 GEISA, STADT	187	2 053	123	178	258	233	15	2 691	422
36419 GERSTENGRUND	.	37	-	.	14	14	.	54	5
99819 GERSTUNGEN	259	3 219	168	192	212	191	62	3 944	535
99837 GROSSENSEE	10	111	.	.	.	.	.	140	23
99826 HALLUNGEN	9	132	5	14	.	.	.	168	18
99819 HOERSELBERG-HAINICH	307	3 807	230	295	291	275	30	4 730	709
99831 IFTA	65	667	27	38	.	.	.	823	140
36433 IMMELBORN	61	1 034	74	70	.	.	.	1 199	199
36452 KALTENLENGSFELD	13	250	.	.	29	29	.	301	37
36452 KALTENNORDHEIM, STADT	52	928	49	64	52	51	20	1 116	181
36452 KLINGS	32	287	8	.	36	35	.	364	34
99819 KRAUTHAUSEN	77	1 019	58	61	.	.	.	1 204	140
99826 LAUTERBACH	26	377	15	20	.	.	.	441	67
36433 LEIMBACH	88	1 122	73	67	.	.	.	1 319	177
99819 MARKSUHL	162	1 750	98	99	133	128	13	2 157	299
36404 MARTINRODA	27	180	.	.	.	.	.	221	19
36460 MERKERS-KIESELBACH	160	1 761	115	149	.	.	.	2 192	334
99826 MIHLA	81	1 251	106	108	45	45	15	1 500	264
36433 MOORGRUND	165	2 201	102	191	134	126	11	2 702	410
99826 NAZZA	28	312	12	20	.	.	.	388	44
36452 NEIDHARTSHAUSEN	9	194	.	.	28	28	.	233	29
36404 OECHSEN	43	408	6	15	.	.	.	508	58
36419 ROCKENSTUHL	46	609	8	23	.	.	.	793	96
99842 RUHLA,STADT	259	3 401	160	197	41	41	17	3 915	393
36419 SCHLEID	50	653	16	33	.	.	.	857	122
36448 SCHWEINA	126	1 640	111	119	.	.	.	1 933	232
99846 SEEBACH	59	1 292	159	46	.	.	.	1 412	115
36404 STADTLENGSFELD,STADT	140	1 444	47	76	54	45	11	1 725	203
36448 STEINBACH	53	785	14	46	.	.	.	907	100
36460 TIEFENORT	220	2 419	108	146	86	79	26	2 897	353
99830 TREFFURT,STADT	211	2 880	109	149	136	123	37	3 413	380
36404 UNTERBREIZBACH	198	2 244	48	116	128	124	11	2 697	340
36457 URNSHAUSEN	43	450	9	27	.	.	.	590	86
36404 VACHA,STADT	132	2 062	142	168	.	.	.	2 459	350
36404 VOELKERSHAUSEN	71	670	10	34	.	.	.	815	102
36457 WEILAR	47	477	12	25	.	.	.	591	64
36466 WIESENTHAL	36	500	20	41	.	.	.	631	74
36404 WOELFERBUETT	18	259	.	.	13	13	.	298	33
99819 WOLFSBURG-UNKERODA	37	421	17	13	.	.	.	485	57
99848 WUTHA-FARNRODA	240	3 517	228	238	121	101	30	4 146	461
36452 ZELLA	24	269	8	17	.	.	.	339	40
ZUSAMMEN	5 682	74 118	4 269	4 706	3 851	3 486	644	89 001	11 456
UH - UNSTRUT-HAINICH-KREIS (16064)	.	.	.	.	.	.	.	.	.
99991 ALTENGOTTERN	36	620	5	41	.	.	.	722	91
99976 ANRODE	139	1 822	55	144	128	124	16	2 249	348
99947 BAD LANGENSALZA,STADT	532	8 647	740	831	329	214	88	10 427	1 520

## (Fortsetzung): Bestand an Kraftfahrzeugen und Kraftfahrzeuganhängern am 1. Januar 2009 nach Zulassungsbezirken und Gemeinden mit vorangestellter Postleitzahl

Zulassungsbezirk mit Unterscheidungskennzeichen Plz Gemeinde	Kraft- räder	Personenkraftwagen		Last- kraft- wagen	Zugmaschinen		Sonstige Kfz einschl. Kraftomni- busse	Kraft- fahrzeuge insge- samt	Kraft- fahr- zeug- anhänger
		ins- gesamt	darunter gewerb- liche Halter		ins- gesamt	dar. land-/ forstwirt- schaftliche Zugma- schinen			
99955 BAD TENNSTEDT, STADT	90	1 295	104	161	99	92	13	1 658	254
99955 BALLHAUSEN	30	510	10	17	.	.	.	585	91
99955 BLANKENBURG	13	99	.	.	12	12	.	129	22
99947 BOTHENHEILINGEN	15	232	10	36	.	.	.	300	38
99955 BRUCHSTEDT	19	181	4	.	17	16	.	226	39
99713 DUENWALD	127	1 321	68	125	57	44	15	1 645	258
99986 FLARCHHEIM	23	275	6	11	.	.	.	345	63
99991 GROSSENGOTTERN	87	1 117	35	93	.	.	.	1 358	220
99958 GROSSVARGULA	21	402	13	31	.	.	.	476	68
99955 HAUSOEMMERN	13	136	9	14	.	.	.	188	30
99955 HERBSLEBEN	148	1 548	63	163	87	82	12	1 958	256
99991 HEROLDISHAUSEN	7	123	.	.	15	15	.	154	30
99988 HEYERODE	151	1 263	26	90	.	.	.	1 537	142
99976 HILDEBRANDSHAUSEN	21	223	.	11	.	.	.	261	31
99955 HORNSOEMMERN	12	79	.	.	12	12	.	110	19
99947 ISSERSHEILINGEN	.	72	4	12	.	.	.	96	21
99986 KAMMERFORST	33	435	9	16	.	.	.	515	56
99976 KATHARINENBERG	121	1 619	53	108	98	85	11	1 957	293
99947 KIRCHHEILINGEN	50	493	38	43	56	56	16	658	70
99947 KLEINWELSBACH	.	77	.	.	.	.	.	82	12
99955 KLETTSTEDT	22	133	4	11	.	.	.	178	22
99998 KOERNER	55	911	46	100	86	86	17	1 169	164
99955 KUTZLEBEN	32	354	9	38	.	.	.	463	79
99986 LANGULA	46	553	12	38	.	.	.	664	126
99976 LENGENFELD UNTERM STEIN	50	671	13	46	.	.	.	815	105
99994 MAROLTERODE	26	222	13	32	.	.	.	294	54
99976 MENTERODA	110	1 194	42	93	83	73	28	1 508	229
99955 MITTELSOEMMERN	16	120	.	16	.	.	.	166	25
99974 MUEHLHAUSEN/THUERINGEN,STADT	815	15 261	1 436	1 216	192	156	161	17 645	2 099
99947 MUELLVERSTEDT	26	368	12	35	.	.	.	458	85
99947 NEUNHEILINGEN	16	274	6	21	.	.	.	353	66
99986 NIEDERDORLA	80	766	27	49	.	.	.	928	135
99986 OBERDORLA	96	1 182	46	97	.	.	.	1 437	224
99996 OBERMEHLER	43	485	21	46	.	.	.	648	101
99986 OPPERSHAUSEN	16	196	.	11	.	.	.	235	29
99976 RODEBERG	92	1 188	96	147	79	74	12	1 518	206
99994 SCHLOTHEIM, STADT	124	1 837	118	137	59	58	30	2 187	325
99947 SCHOENSTEDT	56	753	48	77	.	.	.	940	168
99947 SUNDHAUSEN	22	226	.	22	.	.	.	285	35
99947 TOTTLIBEN	13	98	5	.	.	.	.	131	27
99974 UNSTRUTTAL	163	2 016	112	142	130	125	17	2 468	429
99955 URLEBEN	20	254	9	13	.	.	.	304	58
99947 WEBERSTEDT	24	330	14	20	.	.	.	390	63
99991 WEINBERGEN	120	1 853	87	147	125	125	29	2 274	319
ZUSAMMEN	3 776	53 834	3 442	4 536	2 384	2 119	564	65 094	9 145
KYF - KYFFHAEUSERKREIS (16065)									
99713 ABTSBESSINGEN	21	295	18	17	.	.	.	376	74
06556 ARTERN/ UNSTRUT, STADT	188	3 131	428	195	45	37	20	3 579	390
06556 BAD FRANKENHAUSEN/KYFFHAEUSER,	275	4 583	324	208	107	101	37	5 210	495
99706 BADRA	20	379	10	25	.	.	.	451	59
99713 BELLSTEDT	9	123	.	.	.	.	.	153	18
99706 BENDELEBEN	27	393	24	19	.	.	.	490	61
06556 BORXLEBEN	15	185	5	13	.	.	.	237	30
06556 BRETLEBEN	21	318	7	14	.	.	.	368	46
99718 CLINGEN, STADT	54	591	19	30	.	.	.	696	71
06571 DONNDORF	52	489	25	39	.	.	.	668	111
99713 EBELEBEN, STADT	119	1 530	122	114	105	82	18	1 886	321
06577 ETZLEBEN	17	185	6	11	.	.	.	221	24
99713 FREIENBESSINGEN	12	124	.	.	11	11	.	154	21
06571 GEHOFEN	38	390	10	19	.	.	.	470	56
06567 GOELLINGEN	44	408	12	14	.	.	.	478	51
06577 GORSLEBEN	22	312	13	17	.	.	.	368	58
99718 GREUSSEN, STADT	121	1 819	214	144	65	60	13	2 162	282
99713 GROSSENEHRICH,STADT	135	1 467	47	117	157	154	11	1 887	282
06567 GUENSERODE	8	99	.	.	.	.	.	123	13
99706 HACHELBICH	28	357	9	15	.	.	.	411	47
06577 HAUTERODA	19	294	17	14	.	.	.	343	32
99713 HELBEDUENDORF	123	1 450	48	85	186	165	21	1 865	305
06577 HELDRUNGEN, STADT	95	1 228	114	141	57	46	34	1 555	272
06577 HEMLEBEN	9	138	9	.	.	.	.	168	19
06556 HEYGENDORF	50	340	14	12	.	.	.	441	92
99713 HOLZSUSSRA	14	177	4	.	23	23	.	223	28
06556 ICHSTEDT	29	408	14	19	.	.	.	501	54
06556 KALBSRIETH	39	425	17	31	.	.	.	539	89
06556 MOENCHPFIFFEL-NIKOLAUSRIETH	18	201	.	12	.	.	.	249	36
06571 NAUSITZ	12	119	4	.	.	.	.	140	15
99718 NIEDERBOESA	10	77	.	.	12	12	.	102	22
99718 OBERBOESA	34	244	5	16	.	.	.	339	38
06577 OBERHELDRUNGEN	36	518	38	39	.	.	.	648	84
06578 OLDISLEBEN	104	1 278	64	77	.	.	.	1 576	211
06556 REINSDORF	42	462	11	30	.	.	.	570	69
06556 RINGLEBEN	39	561	40	64	38	37	35	737	108
99713 ROCKSTEDT	.	146	13	16	.	.	.	185	41
06556 ROSSLEREN,STADT	263	3 054	201	183	66	63	20	3 586	385
06567 ROTTLEBEN	25	384	14	12	.	.	.	447	61
06567 SEEGER	20	259	8	14	.	.	.	319	31
99706 SONDRERSHAUSEN,STADT	902	12 655	1 117	833	434	380	173	14 997	1 677

## (Fortsetzung): Bestand an Kraftfahrzeugen und Kraftfahrzeuganhängern am 1. Januar 2009 nach Zulassungsbezirken und Gemeinden mit vorangestellter Postleitzahl

Zulassungsbezirk mit Unterscheidungskennzeichen Plz Gemeinde	Kraft- räder	Personenkraftwagen		Last- kraft- wagen	Zugmaschinen		Sonstige Kfz einschl. Kraftomni- busse	Kraft- fahrzeuge insge- samt	Kraft- fahr- zeug- anhänger
		ins- gesamt	darunter gewerb- liche Halter		ins- gesamt	dar. land-/ forstwirt- schaftliche Zugma- schinen			
06567 STEINTHALEBEN	18	289	5	19	.	.	.	366	50
99713 THUERINGENHAUSEN	.	65	.	.	.	.	.	80	13
99718 TOPFSTEDT	42	351	14	34	19	18	12	458	80
99718 TREBRA	16	186	6	25	.	.	.	288	48
06556 VOIGTSTEDT	41	522	11	21	.	.	.	605	89
99718 WASSERTHALEBEN	28	240	.	.	16	16	.	295	43
99718 WESTGREUSSEN	10	220	5	.	15	15	.	257	36
06571 WIEHE, STADT	103	1 139	75	82	.	.	.	1 402	192
99713 WOLFERSCHWENDA	.	65	.	.	13	13	.	85	8
ZUSAMMEN	3 377	44 673	3 175	2 864	2 342	2 176	498	53 754	6 738
SM - SCHMALKALDEN-MEININGEN (16066)									
98587 ALTERSBACH	10	299	10	22	.	.	.	343	46
98634 ASCHENHAUSEN	16	120	.	.	12	12	.	152	19
98617 BAUERBACH	5	164	.	.	.	.	.	185	21
98617 BELRIETH	11	230	9	28	.	.	.	275	41
98554 BENSCHAUSEN	121	1 479	68	118	.	.	.	1 775	266
98587 BERMBACH	29	341	19	31	.	.	.	422	70
98634 BIRX	14	107	.	.	15	15	.	139	17
98597 BREITUNGEN/ WERRA	162	2 930	214	208	60	52	18	3 378	478
98599 BROTTTERODE, KURORT, STADT	136	1 452	91	111	42	41	17	1 758	266
98547 CHRISTES	19	404	13	33	.	.	.	478	67
98530 DILLSTAEDT	33	483	15	35	.	.	.	581	79
98617 EINHAUSEN	32	287	23	59	.	.	.	393	68
98617 ELLINGSHAUSEN	12	205	33	14	.	.	.	236	30
98634 ERBENHAUSEN	33	386	6	14	64	64	.	497	81
98597 FAMBACH	88	1 158	97	94	.	.	.	1 404	251
98593 FLOH-SELIGENTHAL	260	3 925	411	319	146	134	33	4 683	692
98634 FRANKENHEIM/ RHOEN	49	566	11	31	.	.	.	669	56
98634 FRIEDELSHAUSEN	19	192	5	.	42	42	.	259	49
98631 GRABFELD	212	3 185	121	257	331	316	44	4 029	639
98617 HENNEBERG	21	365	8	25	.	.	.	434	63
98617 HERPF	37	559	29	81	.	.	.	758	139
98597 HESSLES	21	224	18	36	.	.	.	292	49
98634 HUEMPFFERSHAUSEN	14	251	7	.	25	25	.	301	32
98634 KALTENSUNDHEIM	29	521	44	51	52	51	15	668	112
98634 KALTENWESTHEIM	33	575	15	23	.	.	.	679	101
98547 KUEHNDORF	47	625	10	51	.	.	.	811	103
98617 LEUTERSDORF	8	183	16	12	.	.	.	219	32
98634 MEHMELS	10	238	.	.	11	11	.	267	28
98617 MEININGEN, STADT	580	10 635	1 195	788	84	72	65	12 152	1 182
98634 MELPERS	7	72	.	.	15	15	.	97	14
98639 METZELS	65	417	7	26	.	.	.	548	55
98617 NEUBRUNN	27	348	16	20	34	29	13	442	68
98559 OBERHOF, STADT	61	796	79	37	.	.	.	919	87
98634 OBERKATZ	12	154	5	.	26	26	.	201	24
98617 OBERMASSFELD-GRIMMENTHAL	50	737	44	63	.	.	.	867	98
98587 OBERSCHOENAU, KURORT	32	482	19	35	.	.	.	565	63
98634 OBERWEID	38	324	12	26	.	.	.	417	71
98634 OEPFERSHAUSEN	56	283	6	17	.	.	.	395	64
98617 RHOENBLICK	130	1 755	53	132	211	191	26	2 254	447
98639 RIPPERSHAUSEN	37	581	25	48	.	.	.	702	130
98617 RITSCHENHAUSEN	17	239	33	49	.	.	.	320	70
98530 ROHR	43	610	34	63	50	47	11	777	130
98590 ROSA	40	496	21	47	.	.	.	630	90
98590 ROSSDORF	40	403	11	25	.	.	.	501	61
98587 ROTTERODE	40	494	29	47	.	.	.	597	85
98574 SCHMALKALDEN, KURORT, STADT	585	8 974	870	688	235	228	80	10 562	1 266
98590 SCHWALLUNGEN	122	1 620	57	113	120	115	12	1 987	313
98547 SCHWARZA	59	857	47	148	.	.	.	1 127	168
98587 SPRINGSTILLE	36	402	39	42	.	.	.	526	79
98587 STEINBACH-HALLENBERG, KURORT,	194	2 873	232	283	51	31	17	3 418	445
98617 STEPFERSHAUSEN	31	407	5	38	.	.	.	518	79
98617 SUELFELD	53	558	54	46	13	.	75	745	78
98596 TRUSETAL	191	2 440	140	156	.	.	.	2 855	404
98634 UNTERKATZ	16	223	4	18	.	.	.	296	37
98617 UNTERMASSFELD	52	671	39	55	.	.	.	803	85
98587 UNTERSCHOENAU	23	366	34	34	.	.	.	435	64
98634 UNTERWEID	25	286	12	14	.	.	.	338	47
98617 UTENDORF	18	310	11	16	.	.	.	354	41
98617 VACHDORF	26	462	14	35	.	.	.	559	88
98547 VIERNAU	103	1 216	73	134	.	.	.	1 516	229
98634 WAHNS	12	251	7	11	.	.	.	282	34
98639 WALLBACH	19	229	4	.	13	13	.	268	35
98639 WALLDORF	75	1 239	77	134	68	48	12	1 528	272
98634 WASUNGEN, STADT	181	1 865	116	98	.	.	.	2 188	312
98590 WERNSHAUSEN	100	1 618	117	168	.	.	.	2 035	400
98617 WOELFERSHAUSEN	14	221	6	19	.	.	.	261	33
98544 ZELLA-MEHLIS, STADT	398	6 215	507	482	82	28	51	7 228	795
ZUSAMMEN	5 089	73 583	5 353	5 856	3 119	2 774	651	88 298	11 938
GTH - GOTHA (16067)									
99192 APFELSTAEDT	45	781	67	259	17	16	57	1 159	256
99880 ASPACH	26	277	13	20	.	.	.	341	53
99869 BALLSTAEDT	34	401	18	28	.	.	.	484	63
99100 BIENSTAEDT	45	439	7	26	.	.	.	536	75
99869 BRUEHEIM	21	259	5	12	.	.	.	302	41

## (Fortsetzung): Bestand an Kraftfahrzeugen und Kraftfahrzeuganhängern am 1. Januar 2009 nach Zulassungsbezirken und Gemeinden mit vorangestellter Postleitzahl

Zulassungsbezirk mit Unterscheidungskennzeichen Plz Gemeinde	Kraft- räder	Personenkraftwagen		Last- kraft- wagen	Zugmaschinen		Sonstige Kfz einschl. Kraftomni- busse	Kraft- fahrzeuge insge- samt	Kraft- fahr- zeug- anhänger	
		ins- gesamt	darunter gewerb- liche Halter		ins- gesamt	dar. land-/ forstwirt- schaftliche Zugma- schinen				
										1
99869	BUFLEBEN	59	654	14	40	.	.	801	123	
99330	CRAWINKEL	58	916	78	57	27	25	1 069	176	
99100	DACHWIG	67	890	70	79	.	.	1 054	142	
99100	DOELLSTAEDT	70	628	45	65	.	.	789	110	
99869	EBENHEIM	27	156	.	12	.	.	202	28	
99869	EMLEBEN	46	470	59	62	.	.	612	132	
99891	EMSETAL	151	1 819	106	121	34	28	2 138	286	
99869	ESCHENBERGEN	33	418	8	34	.	.	504	64	
99894	FRIEDRICHRODA, STADT	270	3 798	257	235	79	76	4 427	494	
99869	FRIEDRICHSWERTH	17	289	7	26	.	.	344	40	
99869	FRIEMAR	61	587	29	55	.	.	748	118	
99880	FROETTSTAEDT	15	226	15	30	.	.	297	57	
99192	GAMSTAEDT	29	397	7	20	.	.	475	47	
99887	GEORGENTHAL/ THUER. WALD	78	1 338	82	71	17	15	1 520	173	
99100	GIERSTAEDT	49	518	50	63	.	.	706	74	
99869	GOLDBACH	59	1 058	69	63	33	25	1 228	144	
99867	GOTHA, STADT	1 118	20 714	2 324	1 449	221	139	23 695	2 338	
99192	GRABSLEBEN	54	581	15	39	29	23	722	113	
99887	GRAEFENHAIN	58	817	39	51	.	.	942	129	
99100	GROSSFAHNER	34	494	34	41	56	55	639	97	
99869	GUENTHERLEBEN-WECHMAR	137	1 754	137	132	34	25	2 087	341	
99869	HAINA	17	310	5	.	17	17	350	47	
99887	HERRENHOF	53	474	26	61	.	.	610	87	
99869	HOCHHEIM	17	300	9	26	.	.	351	56	
99880	HOERSELGAU	62	688	31	36	.	.	805	103	
99887	HOHENKIRCHEN	40	426	20	36	.	.	543	72	
99192	INGERSLEBEN	42	582	22	38	.	.	673	75	
99880	LAUCHA	35	333	28	47	.	.	449	59	
99880	LEINATAL	188	2 227	126	186	78	65	2 714	425	
99885	LUISENTHAL	31	704	24	29	.	.	779	106	
99880	MECHTERSTAEDT	65	622	51	71	.	.	806	113	
99880	METEBACH	7	109	5	.	11	11	134	30	
99869	MOLSCHLEBEN	44	600	18	38	.	.	724	101	
99869	MUEHLBERG	94	782	41	54	.	.	1 013	201	
99192	NEUDIETENDORF	119	1 455	74	115	49	16	1 753	230	
99192	NOTTLEBEN	20	266	8	19	.	.	327	46	
99885	OHRDRUF, STADT	195	2 796	288	223	52	33	3 284	417	
99887	PETRIRODA	16	206	4	11	.	.	235	29	
99869	PFERDINGSLEBEN	22	254	15	17	.	.	307	43	
99869	REMSTAEDT	27	515	16	31	.	.	596	84	
99869	SCHWABHAUSEN	47	483	112	104	47	40	693	114	
99869	SEEBERGEN	50	711	31	36	.	.	827	134	
99869	SONNEBORN	51	685	39	60	46	44	862	119	
99891	TABARZ/ THUER. WALD	192	2 202	163	117	27	26	2 550	303	
99897	TAMBACH-DIETHARZ/ THUER. WALD,	154	2 174	130	128	36	21	2 503	293	
99880	TEUTLEBEN	32	213	5	19	.	.	271	41	
99958	TONNA	84	1 383	74	150	53	52	1 691	255	
99869	TROECHTELBOEN	13	191	7	19	.	.	231	39	
99880	TRUEGLEBEN	18	221	14	11	.	.	263	47	
99869	TUETTLEBEN	34	396	27	52	.	.	505	73	
99880	WALTERSHAUSEN, STADT	390	5 360	478	368	103	89	6 272	689	
99869	WANDERSLEBEN	65	913	83	136	.	.	1 138	180	
99869	WANGENHEIM	28	408	14	19	.	.	474	70	
99869	WARZA	42	474	33	51	43	40	629	91	
99869	WEINGARTEN	5	105	.	.	.	.	121	21	
99869	WESTHAUSEN	35	285	9	30	.	.	360	52	
99885	WOELFIS	66	796	33	66	.	.	955	123	
99100	ZIMMERNSUPRA	20	207	6	15	.	.	249	23	
	ZUSAMMEN	5 081	71 535	5 629	5 526	1 957	1 639	769	84 868	10 705
SÖM - SOEMMERDA (16068)										
99195	ALPERSTEDT	35	426	22	31	.	.	512	76	
99189	ANDISLEBEN	42	354	21	55	.	.	513	92	
99625	BEICHLINGEN	12	338	10	13	.	.	383	55	
06578	BILZINGSLEBEN	40	411	10	20	.	.	513	60	
99638	BUECHEL	7	162	.	13	.	.	203	32	
99628	BUTTSTAEDT, STADT	114	1 204	147	153	32	24	1 515	212	
99195	ECKSTEDT	21	316	17	25	.	.	377	59	
99628	ELLERSLEBEN	12	143	6	15	.	.	179	19	
99189	ELXLEBEN	101	1 331	163	222	68	44	1 734	247	
99628	ESSLEBEN-TEUTLEBEN	12	196	8	.	19	19	238	32	
99638	FROEMMSTEDT	30	310	10	23	.	.	406	52	
99634	GANGLOFFSOEMMERN	34	588	11	32	.	.	680	87	
99189	GEBESE, STADT	105	1 230	81	83	.	.	1 476	186	
99638	GRIEFSTEDT	16	169	.	.	.	.	205	24	
99610	GROSSBREMBACH	34	426	15	24	.	.	517	90	
99198	GROSSMOELSEN	14	128	.	.	.	.	163	33	
99625	GROSSMONRA	40	546	15	54	.	.	691	119	
99625	GROSSNEUHAUSEN	43	395	17	52	.	.	530	75	
99195	GROSSRUDESTEDT	92	1 129	69	94	.	.	1 362	209	
99631	GUENSTEDT	30	426	13	23	.	.	496	61	
99628	GUTHMANNSHAUSEN	36	376	11	32	.	.	492	78	
99628	HARDISLEBEN	22	336	11	15	.	.	393	70	
99189	HASSLEBEN	63	565	27	67	.	.	725	99	
99634	HENSCHLEBEN	20	227	.	15	.	.	281	51	
99631	HERRNSCHWENDE	13	175	.	13	.	.	217	34	
06578	KANNAWURF	42	483	20	38	.	.	608	73	
99638	KINDELBRUECK, STADT	79	884	62	70	.	.	1 116	142	

(Fortsetzung): Bestand an Kraftfahrzeugen und Kraftfahrzeuganhängern am 1. Januar 2009 nach Zulassungsbezirken und Gemeinden mit vorangestellter Postleitzahl

Zulassungsbezirk mit Unterscheidungskennzeichen Plz Gemeinde	Kraft- räder	Personenkraftwagen		Last- kraft- wagen	Zugmaschinen		Sonstige Kfz einschl. Kraftomni- busse	Kraft- fahrzeuge insge- samt	Kraft- fahr- zeug- anhänger
		ins- gesamt	darunter gewerb- liche Halter		ins- gesamt	dar. land-/ forstwirt- schaftliche Zugma- schinen			
99610 KLEINBREMBACH	24	190	7	16	.	.	.	237	34
99198 KLEINMOELEN	27	195	.	.	.	.	.	241	34
99625 KLEINNEUHAUSEN	26	218	6	24	.	.	.	290	44
99625 KOELLEDA, STADT	171	2 748	304	310	92	79	35	3 356	454
99628 MANNSTEDT	21	205	5	11	.	.	.	266	42
99195 MARKVIPPACH	23	342	6	17	.	.	.	397	64
99195 NOEDA	34	453	22	40	.	.	.	543	81
99628 OLBERSLEBEN	26	431	15	50	.	.	.	534	79
99198 OLLENDORF	29	265	5	24	.	.	.	337	52
99636 OSTRAMONDRA	19	284	12	26	.	.	.	349	52
99636 RASTENBERG, STADT	130	1 486	117	186	102	95	24	1 928	272
99638 RIETHGEN	15	146	13	12	.	.	.	195	36
99195 RIETHNORDHAUSEN	49	624	13	66	.	.	.	746	82
99189 RINGLEBEN	16	282	8	16	.	.	.	324	54
99628 RUDERSDORF	9	191	4	.	.	.	.	214	40
99625 SCHILLINGSTEDT	7	136	.	12	.	.	.	164	23
99195 SCHLOSSVIPPACH	81	840	47	60	.	.	.	1 046	163
99634 SCHWERSTEDT	31	363	12	32	.	.	.	450	62
99610 SOEMMERDA, STADT	580	9 566	869	695	194	161	101	11 136	1 266
99610 SPROETAU	39	410	17	33	21	21	11	514	57
99634 STRAUSSFURT	81	927	43	77	59	34	18	1 162	214
99198 UDESTEDT	49	469	26	45	.	.	.	586	73
99610 VOGELSBERG	24	415	23	50	43	42	19	551	102
99189 WALSCHLEBEN	82	1 009	54	71	.	.	.	1 185	180
99610 WEISSENSEE, STADT	141	1 841	119	183	89	83	13	2 267	319
99634 WERNINGSHAUSEN	46	376	8	28	.	.	.	468	59
99189 WITTERDA	56	663	27	55	.	.	.	803	122
99610 WUNDERSLEBEN	35	446	17	22	.	.	.	514	68
ZUSAMMEN	2 980	38 795	2 582	3 390	1 773	1 610	390	47 328	6 495
HBN - HILDBURGHAUSEN (16069)									
98553 AHLSTAEDT	5	95	.	.	.	.	.	110	22
98553 AUENGRUND	126	1 956	82	132	153	145	23	2 390	397
98663 BAD COLBERG-HELDENBURG, STADT	99	1 310	26	86	.	.	.	1 654	274
98660 BEINERSTADT	18	218	.	16	.	.	.	291	46
98553 BISCHOFROD	11	114	.	17	.	.	.	148	30
98673 BOCKSTADT	8	187	.	18	.	.	.	234	41
98673 BRUENN/ THUER.	25	268	.	17	.	.	.	340	51
98646 DINGSLEBEN	16	162	7	29	.	.	.	248	66
98660 EHRENBERG	15	124	.	.	.	.	.	159	23
98553 EICHENBERG	6	119	.	.	11	11	.	146	23
98666 EISFELD,STADT	202	3 048	155	222	120	106	17	3 609	586
98646 GLEICHAMBERG	118	1 797	35	136	156	151	16	2 223	453
98663 GOMPERSHAUSEN	27	283	5	23	.	.	.	366	63
98660 GRIMMELSHAUSEN	8	110	.	.	.	.	.	126	20
98530 GRUB	8	114	.	13	.	.	.	150	21
98631 HAINA	33	593	6	35	.	.	.	699	130
98663 HELLINGEN	74	686	8	57	.	.	.	970	195
98660 HENFSTAEDT	22	205	.	15	.	.	.	279	66
98646 HILDBURGHAUSEN,STADT	459	6 299	580	509	227	209	110	7 604	1 122
98660 KLOSTER VESSRA	23	214	6	19	.	.	.	271	40
98660 LENGFELD	26	268	.	11	.	.	.	326	52
98530 MARISFELD	30	282	.	20	.	.	.	370	53
98666 MASSERBERG	133	1 556	34	62	.	.	.	1 798	215
98631 MENDHAUSEN	17	186	.	.	.	.	.	218	34
98631 MILZ	36	555	7	57	.	.	.	694	132
98553 NAHETAL-WALDAU	137	1 948	71	137	94	84	42	2 358	361
98530 OBERSTADT	19	228	6	19	.	.	.	293	44
98646 REURIETH	34	548	10	54	.	.	.	692	127
98631 ROEMHILD, STADT	67	996	68	100	41	40	19	1 223	234
98678 SACHSENBRUNN	82	1 321	19	103	.	.	.	1 587	255
98663 SCHLECHTSART	14	120	.	.	.	.	.	154	21
98666 SCHLEUSEGRUND	142	1 797	62	119	.	.	.	2 152	348
98553 SCHLEUSINGEN, STADT	224	3 127	208	267	189	153	23	3 830	648
98530 SCHMEHEIM	18	214	.	14	.	.	.	274	28
98663 SCHWEICKERSHAUSEN	20	98	.	.	21	21	.	142	22
98660 ST.BERNHARD	9	157	.	14	.	.	.	197	31
98553 ST.KILIAN	163	1 902	44	143	.	.	.	2 285	380
98646 STRAUFHAIN	171	1 755	39	145	.	.	.	2 283	415
98660 THEMAR, STADT	99	1 573	71	126	54	50	30	1 882	309
98663 UMMERSTADT, STADT	37	282	12	24	.	.	.	380	51
98646 VEILSDORF	113	1 762	51	101	131	129	31	2 138	361
98631 WESTENFELD	20	263	35	39	.	.	.	341	59
98663 WESTHAUSEN	45	418	57	77	.	.	.	579	102
ZUSAMMEN	2 959	39 258	1 721	3 009	2 561	2 414	426	48 213	7 951
IK - ILM-KREIS (16070)									
99310 ALKERSLEBEN	21	210	5	16	.	.	.	263	50
98701 ALTENFELD	57	602	16	89	.	.	.	776	83
99338 ANGELRODA	21	242	.	12	.	.	.	283	37
99310 ARNSTADT,STADT	799	11 144	1 076	773	55	39	132	12 903	1 147
98701 BOEHLEN	25	358	.	.	.	.	.	399	46
99310 BOESLEBEN-WUELLERSLEBEN	53	397	18	58	.	.	.	570	93
99310 DORNHEIM	33	354	26	57	.	.	.	464	68
98716 ELGERSBURG	45	631	17	59	.	.	.	745	107
99334 ELLEBEN	52	584	22	37	.	.	.	724	97
99334 ELXLIEBEN	48	375	12	26	.	.	.	479	68

TH

(Fortsetzung): Bestand an Kraftfahrzeugen und Kraftfahrzeuganhängern am 1. Januar 2009 nach Zulassungsbezirken und Gemeinden mit vorangestellter Postleitzahl

Zulassungsbezirk mit Unterscheidungskennzeichen Plz Gemeinde	Kraft- räder	Personenkraftwagen		Last- kraft- wagen	Zugmaschinen		Sonstige Kfz einschl. Kraftomni- busse	Kraft- fahrzeuge insge- samt	Kraft- fahr- zeug- anhänger
		ins- gesamt	darunter gewerb- liche Halter		ins- gesamt	dar. land-/ forstwirt- schaftliche Zugma- schinen			
99330 FRANKENHAIN	26	413	12	27	.	.	.	481	60
98711 FRAUENWALD	53	597	17	47	.	.	.	717	92
98701 FRIEDERSDORF	17	122	.	.	14	.	.	162	36
98559 GEHLBERG	34	339	4	22	.	.	.	404	55
98708 GEHREN, STADT	166	1 863	93	183	51	48	17	2 280	377
98716 GERABERG	118	1 423	46	125	.	.	.	1 699	229
98716 GESCHWENDA	77	1 173	48	86	.	.	.	1 359	159
98701 GILLERSDORF	14	193	5	.	.	.	.	219	24
99338 GOSSEL	41	298	.	.	15	15	.	365	45
99330 GRAEFENRODA	123	1 674	33	95	.	.	.	1 923	229
98701 GROSSBREITENBACH, STADT	105	1 386	84	80	48	39	11	1 630	192
98701 HERSCHDORF	63	568	9	63	.	.	.	742	122
99334 ICHTERSHAUSEN	209	2 149	252	448	85	34	36	2 927	458
98693 ILMENAU, STADT	744	11 896	951	695	99	70	122	13 556	1 212
99310 ILMTAL	185	2 398	62	245	255	247	28	3 111	530
99102 KIRCHHEIM	82	819	61	51	46	46	24	1 022	127
98704 LANGEWIESEN, STADT	176	1 995	139	182	32	22	15	2 400	315
99330 LIEBENSTEIN	9	184	.	24	.	.	.	243	49
98693 MARTINRODA	40	497	23	49	.	.	.	609	83
98708 MOEHRENBACH	34	396	.	25	.	.	.	472	62
99338 NEUSISS	6	121	.	.	20	20	.	157	23
98701 NEUSTADT AM RENNSTEIG	40	619	6	52	.	.	.	727	98
99310 OSTHAUSEN-WUELFERSHAUSEN	26	293	5	17	.	.	.	359	48
98708 PENNEWITZ	19	351	11	48	.	.	.	452	92
99338 PLAUE, STADT	83	1 020	27	62	.	.	.	1 203	152
99102 ROCKHAUSEN	16	165	.	.	.	.	.	199	29
98711 SCHMIEDEFELD AM RENNSTEIG	67	963	32	75	.	.	.	1 120	120
99326 STADTILM, STADT	172	2 339	128	183	50	33	21	2 765	366
98714 STUETZERBACH	62	748	20	57	.	.	.	872	113
99310 WACHSENBURGGEMEINDE	133	1 469	37	95	.	.	.	1 756	258
98701 WILDENSBRING	17	140	.	.	12	11	.	179	19
99310 WIPFRATAL	159	1 728	65	153	123	123	15	2 178	322
99310 WITZLEBEN	24	427	32	69	.	.	.	598	81
98693 WOLFSBERG	172	1 792	90	190	88	85	23	2 265	335
ZUSAMMEN	4 466	57 455	3 497	4 635	1 645	1 424	556	68 757	8 308
AP - WEIMARER-LAND (16071)									
99510 APOLDA STADT	655	10 685	951	813	130	111	122	12 405	1 132
99518 AJERSTEDT	21	261	.	14	.	.	.	307	38
99437 BAD BERKA, STADT	278	3 739	152	247	66	65	22	4 352	462
99518 BAD SULZA, STADT	106	1 439	129	126	31	27	12	1 714	192
99439 BALLSTEDT	14	213	7	14	.	.	.	250	31
99428 BECHTSTEDTSTRASS	15	189	4	18	.	.	.	234	27
99439 BERLSTEDT	113	1 068	64	102	.	.	.	1 312	184
07407 BLANKENHAIN, STADT	314	3 603	285	329	281	276	21	4 548	635
99438 BUCHFART	11	117	6	16	.	.	.	158	15
99439 BUTTELSTEDT, STADT	68	739	35	70	31	29	17	925	157
99428 DAASDORF A. BERGE	17	153	10	19	.	.	.	197	27
99438 DOEBRITSCHEN	9	150	.	11	.	.	.	180	30
99518 EBERSTEDT	14	129	.	14	.	.	.	165	20
99439 ETTERSBURG	9	250	10	23	.	.	.	289	34
99510 FLURSTEDT	27	178	10	33	.	.	.	278	54
99441 FRANKENDORF	9	117	.	13	.	.	.	147	16
99510 GEBSTEDT	17	170	.	.	16	16	.	213	34
99518 GROSSHERINGEN	37	353	30	29	.	.	.	439	66
99439 GROSSOBRINGEN	39	498	21	28	.	.	.	594	80
99441 GROSSSCHWABHAUSEN	43	583	36	58	.	.	.	727	90
99438 GUTENDORF	7	155	23	.	25	25	.	198	43
99441 HAMMERSTEDT	10	110	.	13	.	.	.	142	22
99439 HEICHELHEIM	27	185	20	12	.	.	.	246	44
99438 HETSCHBURG	16	137	.	12	.	.	.	176	23
99448 HOHENFELDEN	13	237	15	17	.	.	.	291	34
99428 HOPFGARTEN	29	446	64	119	.	.	.	628	96
99428 ISSERODA	20	371	64	68	.	.	.	486	58
99510 KAPELLENDORF	20	270	22	20	.	.	.	322	38
99441 KILIANSDORF	10	128	.	11	.	.	.	155	15
99439 KLEINOBRINGEN	23	183	14	30	.	.	.	246	30
99441 KLEINSCHWABHAUSEN	15	159	4	.	13	13	.	194	45
99102 KLETTBACH	78	762	16	32	.	.	.	899	104
99518 KOEDDERTZSCH	.	79	.	.	16	16	.	104	21
99448 KRANICHFELD, STADT	131	1 915	100	157	.	.	.	2 254	312
99439 KRAUTHEIM	26	301	8	34	.	.	.	380	73
99441 KROMSDORF	72	901	36	67	.	.	.	1 086	146
99441 LEHNSTEDT	13	194	5	11	.	.	.	246	42
99439 LEUTENTHAL	11	148	.	13	.	.	.	183	26
99510 LIEBSTEDT	24	258	.	15	.	.	.	317	52
99441 MAGDALA, STADT	90	1 144	77	77	.	.	.	1 362	165
99510 MATTSTEDT	26	291	8	23	.	.	.	349	40
99441 MECHELRODA	19	166	25	16	.	.	.	220	38
99441 MELLINGEN	57	719	101	137	.	.	.	967	206
99198 MOENCHENHOLZHAUSEN	100	1 006	54	94	64	61	12	1 276	158
99448 NAUENDORF	11	185	9	22	.	.	.	227	38
99439 NEUMARK, STADT	24	326	30	38	.	.	.	421	106
99510 NIEDERREISSEN	9	122	5	20	.	.	.	161	37
99510 NIEDERROSSLA	52	686	29	39	.	.	.	788	88
99518 NIEDERTREBRA	51	462	36	43	.	.	.	606	95
99428 NIEDERZIMMERN	54	621	26	57	.	.	.	773	116
99510 NIRMSDORF	.	54	.	.	.	.	.	65	10

(Fortsetzung): Bestand an Kraftfahrzeugen und Kraftfahrzeuganhängern am 1. Januar 2009 nach Zulassungsbezirken und Gemeinden mit vorangestellter Postleitzahl

Zulassungsbezirk mit Unterscheidungskennzeichen Plz Gemeinde	Kraft- räder	Personenkraftwagen		Last- kraft- wagen	Zugmaschinen		Sonstige Kfz einschl. Kraftomni- busse	Kraft- fahrzeuge insge- samt	Kraft- fahr- zeug- anhänger
		ins- gesamt	darunter gewerb- liche Halter		ins- gesamt	dar. land-/ forstwirt- schaftliche Zugma- schinen			
99428 NOHRA	77	1 064	158	289	.	.	.	1 518	193
99510 OBERREISSEN	9	116	.	17	12	12	.	154	25
99510 OBERTREBRA	14	149	16	17	.	.	.	190	27
99438 OETTERN	9	88	.	.	17	17	.	124	25
99510 OSSMANNSTEDT	60	679	22	68	.	.	.	841	114
99428 OTTSTEDT A.BERGE	17	172	10	14	.	.	.	218	34
99510 PFIFFELBACH	33	347	26	54	.	.	.	491	97
99439 RAMSLA	19	180	7	18	.	.	.	232	36
99518 RANNSTEDT	9	129	12	11	.	.	.	178	40
99518 REISDORF	18	196	9	20	.	.	.	251	41
99448 RITTERSDORF	24	159	7	16	.	.	.	238	57
99439 ROHRBACH	10	131	5	13	.	.	.	159	27
99510 SAALEPLATTE	152	1 692	97	210	141	136	19	2 214	270
99439 SACHSENHAUSEN	14	249	17	32	.	.	.	309	47
99518 SCHMIEDEHAUSEN	14	234	5	16	.	.	.	279	35
99439 SCHWERSTEDT	16	218	6	20	26	21	18	298	53
99438 TONNDORF	33	344	5	16	.	.	.	426	79
99438 TROISTEDT	10	117	.	.	14	14	.	149	32
99441 UMPFERSTEDT	31	416	86	103	.	.	.	572	78
99439 VIPPACHEDELHAUSEN	28	376	26	36	.	.	.	462	61
99438 VOLLERSRODA	16	128	.	11	.	.	.	168	20
99510 WICKERSTEDT	49	481	13	50	.	.	.	601	75
99510 WIEGENDORF	23	207	17	28	.	.	.	267	50
99510 WILLERSTEDT	7	188	7	17	.	.	.	228	41
99439 WOHLSBORN	29	307	15	29	.	.	.	368	34
ZUSAMMEN	3 583	45 722	3 133	4 326	2 060	1 884	446	56 137	7 236
SON - SONNEBERG (16072)									
96528 BACHFELD	12	310	6	12	.	.	.	382	51
96528 EFFELDER-RAUENSTEIN	163	2 221	91	116	.	.	.	2 675	355
96515 FOERITZ	195	2 261	100	141	168	161	24	2 789	377
98746 GOLDISTHAL	15	240	.	.	.	.	.	268	28
96515 JUDENBACH	90	1 460	41	53	.	.	.	1 711	188
98724 LAUSCHA, STADT	145	1 925	122	107	.	.	.	2 196	188
96529 MENGERSGEREUTH-HAEMMERN	141	1 691	70	69	37	35	11	1 949	205
98724 NEUHAUS AM RENNWEG, STADT	170	2 777	341	251	29	22	25	3 252	305
96524 NEUHAUS-SCHIERSCHNITZ	214	1 971	85	94	107	106	12	2 398	287
96515 OBERLAND AM RENNSTEIG	91	1 419	59	109	.	.	.	1 738	218
96524 SCHALKAU,STADT	121	1 850	91	111	197	194	15	2 294	378
98749 SCHEIBE-ALSBACH	19	364	31	42	.	.	.	470	107
98749 SIEGMUNDSBURG	12	151	.	.	.	.	.	182	28
96515 SONNEBERG, STADT	718	11 724	1 146	818	207	158	111	13 578	1 340
96523 STEINACH, STADT	157	2 256	118	144	36	24	12	2 605	237
98749 STEINHEID	36	671	32	33	.	.	.	748	99
ZUSAMMEN	2 299	33 291	2 340	2 118	1 275	1 133	252	39 235	4 391
SLF - SAALFELD-RUDOLSTADT (16073)									
07426 ALLENDORF	27	246	16	17	.	.	.	323	41
07338 ALTENBEUTHEN	15	134	.	.	23	23	.	181	38
07318 ARNSGEREUTH	22	166	.	.	12	12	.	206	28
07407 BAD BLANKENBURG,STADT	257	3 384	178	264	102	100	11	4 018	477
07426 BECHSTEDT	5	102	.	.	11	11	.	127	13
98744 CURSDORF	29	389	6	26	.	.	.	459	63
98744 DEESBACH	26	227	.	14	.	.	.	274	35
07429 DOESCHNITZ	19	168	.	14	.	.	.	218	31
07426 DROEBISCHAU	32	281	5	24	.	.	.	361	48
07338 DROGNITZ	24	359	4	17	.	.	.	480	92
98743 GRAEFENTHAL,STADT	130	1 331	42	66	.	.	.	1 646	191
07338 HOHENWARTE	13	133	51	33	.	.	.	189	37
07334 KAMSDORF	115	1 575	33	96	63	62	12	1 861	310
98746 KATZHJETTE	74	858	10	47	.	.	.	991	144
07338 KAULSDORF	146	1 724	56	131	.	.	.	2 088	352
07426 KOENIGSEE,STADT	174	2 706	90	192	89	88	21	3 182	470
07349 LEHESTEN,STADT	83	1 094	24	58	.	.	.	1 318	215
07338 LEUTENBERG,STADT	121	1 444	50	88	194	189	11	1 858	297
98739 LICHTENHAIN,STADT	86	969	24	89	.	.	.	1 172	132
98744 LICHTENHAIN/BERGBAHN	31	215	27	.	.	.	.	254	30
98746 MELLENBACH-GLASBACH	49	639	31	37	.	.	.	756	83
98744 MEURA	22	284	.	30	.	.	.	392	83
98746 MEUSELBACH-SCHWARZMUEHLE	65	709	25	40	.	.	.	836	104
07426 OBERHAIN	34	443	6	24	.	.	.	547	85
98744 OBERWEISSBACH/THUER.WALD,STADT	54	794	30	74	.	.	.	972	143
98739 PIESAU	51	441	5	16	.	.	.	525	68
07330 PROBSTZELLA	179	1 975	48	136	228	217	20	2 538	365
98739 REICHMANNSDORF	40	494	4	22	.	.	.	580	87
07407 REMDA-TEICHEL,STADT	172	1 847	51	195	239	233	15	2 468	391
07429 ROHRBACH	11	146	8	14	.	.	.	187	30
07422 ROTTENBACH	114	1 031	23	139	117	117	18	1 419	229
07407 RUDOLSTADT,STADT	682	10 899	621	731	150	93	80	12 542	1 373
07318 SAALFELD/SAALE,STADT	919	12 986	1 004	994	158	108	252	15 309	1 702
07318 SAALFELDER HOEHE	236	1 970	35	184	321	245	26	2 737	480
98739 SCHMIEDEFELD	57	610	57	22	.	.	.	710	94
07427 SCHWARZBURG	25	312	8	26	.	.	.	373	49
07429 SITZENDORF	36	473	10	24	.	.	.	546	67
07407 UHLSTAEDT-KIRCHHASSEL	325	3 902	115	353	493	491	44	5 117	927
98744 UNTERWEISSBACH	21	434	4	27	.	.	.	494	76

## (Fortsetzung): Bestand an Kraftfahrzeugen und Kraftfahrzeuganhängern am 1. Januar 2009 nach Zulassungsbezirken und Gemeinden mit vorangestellter Postleitzahl

Zulassungsbezirk mit Unterscheidungskennzeichen Plz Gemeinde	Kraft- räder	Personenkraftwagen		Last- kraft- wagen	Zugmaschinen		Sonstige Kfz einschl. Kraftomni- busse	Kraft- fahrzeuge insge- samt	Kraft- fahr- zeug- anhänger
		ins- gesamt	darunter gewerb- liche Halter		ins- gesamt	dar. land-/ forstwirt- schaftliche Zugma- schinen			
07318 UNTERWELLENBORN	346	3 804	189	397	194	120	31	4 772	850
07318 WITTGENDORF	18	118	.	.	11	11	.	155	23
ZUSAMMEN	4 885	61 816	2 897	4 693	3 116	2 785	671	75 181	10 353
SHK - SAALE-HOLZLAND-KREIS (16074)									
07646 ALBERSDORF	10	169	.	.	12	12	.	200	23
07768 ALTENBERGA	36	425	.	31	.	.	.	549	82
07639 BAD KLOSTERLAUSNITZ	101	1 926	150	120	.	.	.	2 175	219
07768 BIBRA	10	161	.	13	20	20	.	204	40
07646 BOBECK	16	184	.	12	.	.	.	230	29
07646 BOLLBERG	10	180	7	33	.	.	.	240	27
07646 BREMSNITZ	4	101	.	.	13	13	.	123	23
07751 BUCHA	77	716	33	70	69	64	12	944	165
07616 BUERGEL,STADT	139	1 798	38	109	.	.	.	2 151	295
07774 CAMBURG,STADT	144	1 449	48	122	.	.	.	1 774	275
07613 CROSSEN AN DER ELSTER	82	1 020	90	78	.	.	.	1 226	167
07778 DORNBURG/SAALE,STADT	77	1 098	50	87	.	.	.	1 318	153
07778 DORN DORF-STEUDNITZ	38	437	34	33	.	.	.	524	88
07768 EICHENBERG	24	267	.	22	47	47	.	360	61
07646 EINEBORN	13	227	7	22	.	.	.	293	43
07607 EISENBERG,STADT	339	5 219	362	389	63	41	154	6 164	643
07774 FRAUENPRIESSNITZ	57	565	6	36	.	.	.	714	124
07768 FREIENORLA	12	189	7	17	.	.	.	236	40
07646 GEISENHAIN	9	112	.	.	42	41	.	172	46
07646 GNEUS	7	101	.	.	31	31	.	150	24
07607 GOESEN	10	132	.	.	.	.	.	158	25
07751 GOLMSDORF	36	396	16	42	.	.	.	525	115
07616 GRAITSCHEN B.BUERGEL	30	237	.	23	.	.	.	322	48
07646 GROSSBOCKEDRA	12	114	.	.	18	18	.	149	25
07768 GROSSEUTERSDORF	8	158	.	.	.	.	.	176	27
07751 GROSSLOEBICHAU	64	580	.	16	.	.	.	687	56
07751 GROSSPUERSCHUETZ	16	110	.	.	13	13	.	141	39
07768 GUMPERDA	24	239	11	25	.	.	.	316	48
07778 HAINICHEN	12	113	4	33	19	16	.	177	37
07607 HAINSPITZ	35	411	20	21	.	.	.	505	109
07613 HARTMANNSDORF	44	439	4	30	11	11	.	524	52
07607 HEIDELAND	81	1 258	45	113	162	151	13	1 627	337
07629 HERMSDORF,STADT	201	4 050	282	353	55	27	46	4 705	560
07768 HUMMELSHAIN	34	314	4	24	.	.	.	397	66
07751 JENALOEBNITZ	8	82	.	15	.	.	.	119	21
07768 KAHLA,STADT	200	3 246	253	263	70	43	35	3 814	426
07646 KARLSDORF	.	67	.	.	.	.	.	78	12
07646 KLEIN EBERSDORF	4	55	.	.	.	.	.	71	16
07646 KLEINBOCKEDRA	9	81	.	.	.	.	.	105	12
07768 KLEINEUTERSDORF	25	224	.	13	.	.	.	289	46
07646 LAASDORF	20	343	51	44	44	25	.	451	62
07778 LEHESTEN	39	465	14	79	.	.	.	661	87
07768 LINDIG	16	144	.	12	16	16	.	188	24
07646 LIPPERSDORF-ERDMANNSDORF	18	288	.	20	.	.	.	352	57
07751 LOEBERSCHUETZ	4	96	4	.	.	.	.	111	22
07619 MERTENDORF	17	104	.	.	12	11	.	136	26
07646 MEUSEBACH	9	64	.	.	14	14	.	89	19
07751 MILDA	32	466	9	43	.	.	.	615	92
07646 MOECKERN	8	84	.	.	19	19	.	113	18
07646 MOERSDORF	23	402	127	119	97	28	26	667	164
07616 NAUSNITZ	.	46	.	.	19	19	.	73	25
07778 NEUENGOENNA	25	339	29	17	.	.	.	394	43
07646 OBERBODNITZ	9	159	.	.	23	23	.	201	21
07768 ORLAMUENDE,STADT	51	646	10	66	22	22	.	785	121
07646 OTTENDORF	13	252	11	15	.	.	.	319	57
07616 PETERSBERG	21	289	99	20	.	.	.	368	81
07616 POXDORF	9	60	.	.	.	.	.	82	14
07646 QUIRLA	18	321	4	22	.	.	.	383	67
07646 RATTELSDORF	.	50	.	.	11	11	.	69	6
07613 RAUDA	20	186	.	11	11	11	.	228	35
07616 RAUSCHWITZ	11	129	4	15	.	.	.	189	60
07646 RAUSDORF	10	129	.	.	.	.	.	153	19
07629 REICHENBACH	44	575	33	71	.	.	.	748	110
07768 REINSTAEDT	19	300	7	28	.	.	.	417	90
07646 RENTHENDORF	13	290	.	15	.	.	.	363	58
07751 ROTHENSTEIN	75	741	30	38	.	.	.	882	113
07646 RÜTTERS DORF-LOTSCHEN	17	219	.	21	.	.	.	277	38
07646 SCHEIDITZ	39	566	16	28	.	.	.	665	66
07619 SCHKOELLEN,STADT	132	1 630	82	196	159	156	34	2 151	356
07629 SCHLEIFREISEN	25	249	.	36	.	.	.	335	45
07646 SCHLOEBEN	24	250	7	13	.	.	.	332	57
07646 SCHOENGLEINA	11	94	4	.	14	.	.	134	36
07768 SCHOEPS	17	175	6	19	.	.	.	251	41
07768 SEITENRODA	8	129	6	.	12	12	.	154	23
07607 SERBA	33	455	18	48	.	.	.	572	87
07613 SILBITZ	31	382	15	28	.	.	.	468	79
07629 ST.GANGLOFF	53	800	53	131	.	.	.	1 018	155
07646 STADT TRODA,STADT	247	3 161	194	176	109	95	17	3 710	425
07751 SULZA	15	229	60	20	.	.	.	290	29
07778 TAUTENBURG	24	188	.	12	.	.	.	239	32
07646 TAUTENDORF	6	101	.	.	21	21	.	133	24
07639 TAUTENHAIN	46	685	30	78	19	17	12	840	115
07774 THIERSCHNECK	8	74	.	.	.	.	.	86	17



(Fortsetzung): Bestand an Kraftfahrzeugen und Kraftfahrzeuganhängern am 1. Januar 2009 nach Zulassungsbezirken und Gemeinden mit vorangestellter Postleitzahl

Zulassungsbezirk mit Unterscheidungskennzeichen Plz Gemeinde	Kraft- räder	Personenkraftwagen		Last- kraft- wagen	Zugmaschinen		Sonstige Kfz einschl. Kraftomni- busse	Kraft- fahrzeuge insge- samt	Kraft- fahr- zeug- anhänger
		ins- gesamt	darunter gewerb- liche Halter		ins- gesamt	dar. land-/ forstwirt- schaftliche Zugma- schinen			
07646 TISSA	10	85	.	.	21	21	.	118	13
07646 TROCKENBORN-WOLFERSDORF	33	394	10	23	.	.	.	479	86
07646 TROEBNITZ	36	278	7	22	.	.	.	357	56
07646 UNTERBODNITZ	10	122	.	.	16	15	.	157	35
07646 WALDECK	29	242	.	24	.	.	.	316	63
07613 WALPERNHAIN	7	109	.	.	.	.	.	132	19
07646 WALTERSDORF	9	46	.	.	.	.	.	64	8
07646 WEISSBACH	.	74	.	.	32	32	.	114	18
07639 WEISSENBORN	38	707	9	48	.	.	.	819	122
07774 WICHMAR	7	125	.	.	12	12	.	152	38
07778 ZIMMERN	9	114	.	.	18	18	.	150	25
07751 ZOELLNITZ	38	477	76	43	.	.	.	573	47
ZUSAMMEN	3 552	47 778	2 540	3 928	2 945	2 610	552	58 755	8 290
SOK - SAALE-ORLA-KREIS (16075)									
07366 BIRKENHUEGEL	25	304	10	30	.	.	.	393	97
07366 BLANKENBERG	48	930	19	55	.	.	.	1 058	129
07366 BLANKENSTEIN	17	213	7	13	.	.	.	263	59
07381 BODELWITZ	35	340	10	25	.	.	.	425	92
07806 BREITENHAIN	11	101	4	.	23	23	.	144	24
07389 BUCHA	7	63	4	13	19	19	.	102	24
07907 BURGK	.	51	.	.	.	.	.	55	14
07907 CHURSDORF	5	122	.	.	29	29	.	161	26
07924 CRISPENDORF	25	286	15	18	.	.	.	405	98
07907 DITTERSDORF	4	157	29	45	.	.	.	271	91
07381 DOEBRITZ	5	120	.	.	.	.	.	140	16
07907 DRAGENS DORF	.	46	.	.	11	11	.	61	16
07806 DREBA	10	177	.	.	32	32	.	228	56
07819 DREITZSCH	24	262	4	22	.	.	.	355	67
07924 ESSBACH	11	161	.	.	25	25	.	205	50
07926 GEFELL,STADT	105	1 636	47	111	136	132	15	2 003	344
07819 GERODA	10	166	.	19	.	.	.	237	51
07389 GERTEWITZ	9	119	.	.	14	14	.	145	22
07907 GOERKWITZ	23	219	14	15	.	.	.	294	48
07907 GOESCHITZ	12	167	.	.	40	39	.	230	47
07389 GOESSITZ	19	224	5	23	.	.	.	318	40
07389 GROBENGEREUTH	11	151	5	14	32	32	.	208	40
07366 HARRA	42	535	7	20	.	.	.	630	91
07926 HIRSCHBERG,STADT	110	1 347	42	51	82	77	15	1 605	235
07389 KEILA	6	56	.	.	18	18	.	82	10
07919 KIRSCHKAU	10	163	4	16	.	.	.	216	41
07389 KNAU	27	405	16	44	.	.	.	556	131
07806 KOSPODA	19	248	6	36	.	.	.	323	67
07381 KROELPA	131	1 742	91	142	.	.	.	2 115	393
07381 LANGENORLA	64	826	21	53	.	.	.	981	192
07806 LAUSNITZ B. NEUSTADT AN DER OR	18	202	.	18	.	.	.	271	58
07819 LEMNITZ	21	238	6	19	.	.	.	295	50
07819 LINDA B. NEUSTADT AN DER ORLA	13	247	5	13	.	.	.	345	74
07356 LOBENSTEIN,MOORBAD,STADT	220	3 600	244	245	133	114	91	4 289	723
07907 LOEHMA	19	203	4	16	.	.	.	275	51
07819 MIESITZ	12	200	27	44	.	.	.	287	44
07819 MITTELPOELNITZ	13	210	8	29	.	.	.	274	54
07907 MOSSBACH	13	244	8	15	.	.	.	325	65
07381 MOXA	.	55	.	.	12	12	.	73	13
07356 NEUNDORF (BEI LOBENSTEIN)	19	426	7	17	.	.	.	506	89
07924 NEUNDORF (BEI SCHLEIZ)	11	195	.	13	.	.	.	281	55
07806 NEUSTADT AN DER ORLA, STADT	213	4 101	340	419	150	110	42	4 925	738
07381 NIMRITZ	18	218	7	25	.	.	.	267	44
07381 OBEROPPURG	10	112	.	.	23	23	.	154	31
07907 OETTERS DORF	54	672	162	69	.	.	.	890	179
07381 OPPURG	63	775	43	85	.	.	.	1 014	209
07381 PASKA	7	77	.	.	14	14	.	102	20
07389 PEUSCHEN	24	294	4	17	.	.	.	375	57
07819 PILLINGS DORF	6	90	.	.	18	18	.	122	23
07907 PLOTHEN	17	185	.	27	.	.	.	278	45
07907 POERMITZ	12	131	.	.	23	23	.	174	37
07381 POESSNECK, STADT	391	6 407	610	559	64	57	28	7 449	951
07366 POTTIGA	20	292	.	.	.	.	.	326	54
07389 QUASCHWITZ	.	47	.	.	13	13	.	65	12
07389 RANIS, STADT	80	1 062	38	73	66	65	11	1 292	242
07356 REMPTENDORF	187	2 418	123	186	377	375	21	3 189	707
07819 ROSENDORF	11	122	.	.	24	23	.	168	35
07368 SAALBURG-EBERSDORF, STADT	198	2 344	155	219	242	231	16	3 019	635
07366 SCHLEGEL	23	244	.	.	37	35	.	310	69
07907 SCHLEIZ,STADT	441	5 055	452	407	279	230	69	6 251	1 117
07819 SCHMIERITZ	23	246	.	13	.	.	.	322	70
07389 SCHMORDA	.	47	.	.	13	13	.	65	15
07924 SCHOENDORF	19	186	.	12	.	.	.	268	48
07389 SEISLA	16	108	4	13	12	12	.	149	41
07381 SOLKWITZ	.	44	.	.	.	.	.	59	14
07806 STANAU	9	78	.	.	.	.	.	104	20
07919 TANNA,STADT	168	2 319	108	187	375	367	15	3 064	639
07907 TEGAU	17	276	6	16	.	.	.	337	58
07819 TOEMMELSDORF	6	77	.	.	17	16	.	110	23
07819 TRIPTIS, STADT	130	2 061	213	216	89	73	37	2 533	719
07924 VOLKMANNSDORF	24	182	6	13	.	.	.	263	47
07806 WEIRA	14	290	35	36	.	.	.	392	88
07381 WERNBURG	38	446	15	40	.	.	.	542	80

TH

(Fortsetzung): Bestand an Kraftfahrzeugen und Kraftfahrzeuganhängern am 1. Januar 2009 nach Zulassungsbezirken und Gemeinden mit vorangestellter Postleitzahl

Zulassungsbezirk mit Unterscheidungskennzeichen Plz Gemeinde	Kraft- räder	Personenkraftwagen		Last- kraft- wagen	Zugmaschinen		Sonstige Kfz einschl. Kraftomni- busse	Kraft- fahrzeuge insge- samt	Kraft- fahr- zeug- an- hänger
		ins- gesamt	darunter gewerb- liche Halter		ins- gesamt	dar. land-/ forstwirt- schaftliche Zugma- schinen			
		1	2		3	4			
07389 WILHELMSDORF	18	152	.	14	.	.	.	212	34
07343 WURZBACH,STADT	171	1 954	52	100	154	154	14	2 393	387
07924 ZIEGENRUECK, STADT	29	416	11	28	.	.	.	489	77
ZUSAMMEN	3 653	50 685	3 082	4 093	4 159	3 911	512	63 102	11 452
GRZ - GREIZ (16076)									
07955 AUMA, STADT	127	1 703	75	117	110	106	14	2 071	333
07586 BAD KOESTRITZ, STADT	125	2 063	183	171	87	85	32	2 478	493
07980 BERGA/ ELSTER, STADT	193	2 102	99	176	125	120	26	2 622	356
07554 BETHENHAUSEN	10	158	8	17	.	.	.	194	31
07557 BOCKA	34	327	24	30	25	25	.	416	54
07554 BRAHMENAU	46	645	20	43	.	.	.	753	93
07580 BRAUNICHSWALDE	23	385	30	64	.	.	.	505	96
07955 BRAUNSDORF	13	135	.	13	.	.	.	182	44
07586 CAASCHWITZ	27	409	31	33	.	.	.	505	74
07557 CRIMLA	8	199	.	.	.	.	.	223	21
07570 ENDSCHUETZ	25	210	6	16	.	.	.	277	38
07580 GAUERN	.	87	.	.	.	.	.	98	17
07950 GOEHREN-DOEHLN	6	83	.	.	.	.	.	103	39
07973 GREIZ,STADT	698	11 141	859	699	141	122	136	12 815	1 045
07554 GROSSENSTEIN	54	819	33	88	.	.	.	997	142
07957 HAIN	4	44	.	.	.	.	.	61	7
07557 HARTH-POELLNITZ	149	1 970	205	225	169	163	24	2 537	468
07586 HARTMANNSDORF	23	257	15	21	.	.	.	321	56
07580 HILBERSDORF	16	177	9	15	.	.	.	221	45
07554 HIRSCHFELD	.	82	4	11	.	.	.	104	17
07958 HOHENLEUBEN, STADT	75	878	36	59	.	.	.	1 044	155
07570 HOHENOELSEN	36	440	36	59	.	.	.	554	64
07557 HUNDHAUPTEN	14	228	11	11	.	.	.	269	44
07554 KAUERN	17	302	27	33	.	.	.	390	62
07554 KORBUSSEN	16	413	107	100	47	22	15	591	118
07558 KRAFTSDORF	196	2 461	170	201	166	162	18	3 042	431
07980 KUEHDORF	.	47	.	.	.	.	.	68	14
07957 LANGENWETZENDORF	159	2 161	153	206	178	157	25	2 729	456
07937 LANGENWOLSCHEENDORF	46	529	30	41	.	.	.	637	95
07589 LEDERHOSE	15	202	22	15	.	.	.	251	68
07580 LINDA B. WEIDA	19	287	12	33	.	.	.	375	101
07589 LINDENKREUZ	30	311	13	38	.	.	.	400	73
07980 LUNZIG	6	101	4	.	12	12	.	128	25
07950 MERKENDORF	12	183	.	13	.	.	.	250	37
07987 MOHLSDORF	128	1 736	105	139	.	.	.	2 071	253
07589 MUENCHENBERNSDORF, STADT	129	1 666	113	168	74	73	13	2 050	309
07980 NEUGERNSDORF	6	110	8	11	.	.	.	140	14
07980 NEUMUEHLE/ ELSTER	17	248	8	13	.	.	.	282	20
07580 PAITZDORF	13	259	5	35	.	.	.	336	78
07554 POELZIG	48	746	44	87	.	.	.	918	131
07580 REICHSTAEDT	21	236	10	33	.	.	.	310	47
07580 RONNEBURG, STADT	125	2 622	258	430	33	19	32	3 242	364
07580 RUECKERSDORF	34	511	20	52	.	.	.	633	71
07589 SAARA	19	434	24	30	.	.	.	520	77
07570 SCHOEMBERG	4	71	4	.	15	15	.	97	21
07554 SCHWAARA	7	97	5	.	.	.	.	115	9
07589 SCHWARZBACH	11	130	.	37	.	.	.	193	28
07580 SEELINGSTAEDT	53	825	37	70	55	44	18	1 021	181
07937 SILBERFELD	7	70	9	.	.	.	.	94	17
07950 STAITZ	13	190	7	20	.	.	.	240	40
07570 STEINSDORF	40	419	16	42	.	.	.	541	84
07570 TEICHWITZ	8	80	.	.	.	.	.	99	12
07980 TEICHWOLFRAMSDORF	119	1 552	58	119	69	67	13	1 872	279
07937 VOGTLAENDISCHES OBERLAND	140	1 822	89	146	195	194	27	2 330	397
07570 WEIDA, STADT	273	3 971	189	278	56	53	13	4 591	467
07950 WEISSENDORF	12	230	38	22	.	.	.	280	41
07950 WIEBELSDORF	10	143	10	30	64	64	12	259	86
07980 WILDETAUBE	33	438	21	52	30	30	11	564	79
07557 WUENSCHENDORF/ELSTER	155	1 748	86	172	63	49	16	2 154	377
07937 ZADELSDORF	4	103	.	.	16	16	.	132	25
07557 ZEDLITZ	24	468	18	38	.	.	.	556	69
07937 ZEULENRODA-TRIEBES, STADT	670	8 630	915	728	299	247	58	10 385	1 485
ZUSAMMEN	4 352	61 094	4 335	5 378	2 803	2 567	609	74 236	10 273
ABG - ALTENBURGER LAND (16077)									
04600 ALTENBURG,STADT	813	16 355	1 266	813	121	83	183	18 285	1 332
04626 ALTKIRCHEN	59	654	37	66	.	.	.	843	170
04626 DOBITSCHEN	16	313	8	18	.	.	.	363	73
04626 DROGEN	10	101	.	11	.	.	.	128	22
04617 FOCKENDORF	47	514	17	26	.	.	.	599	92
04618 FROHNSDORF	10	183	5	13	.	.	.	213	32
04617 GERSTENBERG	24	324	9	11	.	.	.	370	38
04603 GOEHREN	21	304	27	33	.	.	.	391	59
04626 GOELLNITZ	14	251	12	28	.	.	.	304	67
04618 GOEPFERSDORF	13	154	23	20	16	13	.	203	43
04639 GOESSNITZ,STADT	140	1 853	143	166	34	.	13	2 206	238
04617 GROSSROEDA	14	131	.	.	.	.	.	165	27
04617 HASELBACH	40	458	21	39	.	.	.	543	62
04626 HEUKEWALDE	11	157	20	.	12	12	.	185	28
04626 HEYERSDORF	13	94	5	12	.	.	.	126	22
04626 JONASWALDE	24	212	6	19	.	.	.	282	44

(Fortsetzung): Bestand an Kraftfahrzeugen und Kraftfahrzeuganhängern am 1. Januar 2009 nach Zulassungsbezirken und Gemeinden mit vorangestellter Postleitzahl

Zulassungsbezirk mit Unterscheidungskennzeichen Plz Gemeinde	Kraft- räder	Personenkraftwagen		Last- kraft- wagen	Zugmaschinen		Sonstige Kfz einschl. Kraftomni- busse	Kraft- fahrzeuge insge- samt	Kraft- fahr- zeug- anhänger
		ins- gesamt	darunter gewerb- liche Halter		ins- gesamt	dar. land-/ forstwirt- schaftliche Zugma- schinen			
04618 JUECKELBERG	17	187	7	14	.	.	.	238	54
04617 KRIEBITZSCH	66	676	35	36	.	.	.	815	127
04618 LANGENLEUBA-NIEDERHAIN	112	1 120	51	77	44	44	11	1 364	191
04626 LOEBICHAU	44	689	87	173	.	.	.	945	165
04617 LOEDLA	54	486	35	55	-	-	13	608	82
04613 LUCKA,STADT	132	2 054	103	101	.	.	.	2 339	299
04626 LUMPZIG	34	342	12	34	.	.	.	442	89
04626 MEHNA	9	207	8	14	.	.	.	234	47
04610 MEUSELWITZ,STADT	406	5 980	331	354	74	44	18	6 832	841
04617 MONSTAB	21	277	6	18	.	.	.	328	49
04617 NAUNDORF	18	276	18	22	.	.	.	335	69
04603 NOBITZ	175	2 091	138	232	64	54	34	2 596	360
04626 NOEBDENITZ	38	611	25	66	.	.	.	770	128
04626 PONITZ	92	1 020	90	66	.	.	.	1 239	231
04626 POSTERSTEIN	24	286	12	15	.	.	.	332	36
04617 ROSITZ	131	1 532	52	89	.	.	.	1 785	241
04603 SAARA	120	1 741	110	215	125	76	14	2 215	460
04626 SCHMOELLN,STADT	391	6 175	549	523	124	73	47	7 260	885
04617 STARKENBERG	66	667	28	42	.	.	.	823	158
04617 TEGKWITZ	13	181	4	.	.	.	.	207	24
04626 THONHAUSEN	33	403	27	69	.	.	.	558	111
04617 TREBEN	57	490	25	31	.	.	.	593	94
04626 VOLLMERSHAIN	26	223	15	20	.	.	.	279	43
04626 WILDENBOERTEN	27	221	8	14	.	.	.	280	55
04603 WINDISCHLEUBA	104	1 469	174	187	46	29	22	1 828	281
04618 ZIEGELHEIM	35	548	43	35	19	19	-	637	85
ZUSAMMEN	3 514	52 010	3 597	3 796	1 303	939	465	61 088	7 554
LAND INSGESAMT	79 757	1 146 044	83 655	87 096	44 235	38 918	11 215	1 368 347	172 006
SONSTIGE									
ZUSAMMEN	3 024	27 702	26 900	1 125	1 408	1 379	6 275	39 534	5 295
DEUTSCHLAND									
INSGESAMT	3 658 590	41 321 171	4 153 145	2 346 678	1 940 397	1 763 514	335 787	49 602 623	5 774 838

**Wenn die Gliederungstiefe der amtlichen  
Statistiken nicht ausreicht oder Auswertungen  
in Dateiform gewünscht werden, bieten  
wir Ihnen gern Individualauswertungen  
gegen Kostenerstattung an.**

**Wenden Sie sich bitte direkt  
an das**

**Kraftfahrt-Bundesamt**

**Sachgebiet 312**

**24932 Flensburg**

**Individualstatistik@kba.de**

**Telefax: 0461 314-1723**



**Internet: [www.kba.de](http://www.kba.de)**

# Methodische Erläuterungen zu Statistiken über Fahrzeugzulassungen

## Datengrundlage

Die statistischen Auswertungen umfassen alle nach der Fahrzeug-Zulassungsverordnung (FZV) in Deutschland zugelassenen bzw. angemeldeten Fahrzeuge, denen ein Kennzeichen zugeteilt wurde. Mit einbezogen sind Fahrzeuge, die ein Versicherungskennzeichen führen, sowie Fahrzeuge der Bundespolizei und des Technischen Hilfswerkes (THW). Dagegen sind nicht einbezogen die Fahrzeuge der Bundeswehr sowie Fahrzeuge mit rotem bzw. Kurzzeitkennzeichen und mit Ausfuhrkennzeichen.

Dem KBA obliegt die statistische Bearbeitung der Datenmeldungen der Zulassungsbehörden und der Haftpflichtversicherungen (Kfz mit Versicherungskennzeichen) sowie des Bestandes im Zentralen Fahrzeugregister (ZFZR). Es handelt sich dabei um Sekundärstatistiken, denen die gemeldeten Kraftfahrzeuge und Kraftfahrzeuganhänger mit deren teilweise verschlüsselten Zuordnungsmerkmalen und Halterangaben zugrunde liegen (Auszug siehe nachstehendes Muster).

 <b>Europäische Gemeinschaft</b> <b>Bundesrepublik Deutschland</b>			
Zulassungsbescheinigung Teil II (Fahrzeugbrief)			
A	Amtl. Kennzeichen		
B	Datum der Erstzulassung des Fahrzeuges	(1)	Anzahl der Vorhalter
C.3.1 C.6.1	Name oder Firmenname		
C.3.2 C.6.2	Vorname(n)		
C.3.3 C.6.3	Anschrift zum Zeitpunkt der Ausstellung der Bescheinigung		
D.1	Marke		
	Typ		
D.2	Variante		
	Version		
D.3	Handelsbezeichnung(en)		
(2)	Hersteller-Kurzbezeichnung		
(2.1)	Code zu (2)	(2.2)	Code zu D.2 mit Prüfziffer
E	Fahrzeug-Identifizierungsnummer	(3)	Prüfziffer zur Fahrzeug-Identifizierungsnr.
J	Fahrzeugklasse	(4)	Art des Aufbaus
(5)	Bezeichnung der Fahrzeugklasse und des Aufbaus		
R	Farbe des Fahrzeuges	(11)	Code zu R
P.1	Hubraum in cm <sup>3</sup>	P.2 P.4	Nennleistung in KW Nennrehzahl bei min <sup>-1</sup>
P.3	Kraftstoffart oder Energiequelle	(10)	Code zu P.3
K	Nummer der EG-Typgenehmigung oder ABE	(6)	Datum zu K
(17)	Merkmal zur Betriebsart		
(25)	Zusätzliche Vermerke der Zulassungsbehörde:		

## Methodik der Aufbereitung und Auswertung

Die Zählungen des Fahrzeugbestandes werden jeweils mit dem Stichtag des 1.1. eines Jahres durchgeführt. Die Zählungen der Veränderungen des Fahrzeugbestandes (Neuzulassungen, Umschreibungen, Außerbetriebsetzungen u. a.) sind zeitraumbezogen. Für die amtliche Berichterstattung werden monatliche und jährliche sowie kumulierte Ergebnisse erzeugt. Im Rahmen der kostenpflichtigen Auftragsstatistiken sind darüber hinaus auch weitere individuelle Zeiträume möglich.

Für die statistische Auswertung wird ein fest definierter Datenkranz des ZFZR herangezogen. Die wichtigsten Erhebungsmerkmale bei den Aufbereitungen sind:

- Fahrzeugklasse und Art des Aufbaus (gemäß Verzeichnis zur Systematisierung von Kraftfahrzeugen und ihren Anhängern)
- Hersteller und Typ (gemäß Hersteller-/Typ-Schlüsselsystematik) bzw. Marken und Modelle
- Regionale Kennziffer (Bundesland, Zulassungsbezirk, Gemeinde)
- Haltergruppe/Wirtschaftszweig (gemäß entspr. Schlüssel-systematik)
- Kraftstoffart bzw. Energiequelle (Benzin, Diesel, Erdgas u. a.)

Der Inhalt und die Gliederung der Tabellen, Übersichten und Zeitreihen erfolgen nach sachlichen, räumlichen und zeitlichen Gesichtspunkten sowie nach Themenschwerpunkten.

## Besonderheiten der Erhebung, Auswertung oder Darstellung

Bei regionaler Gliederung erfolgt die Zuordnung von Fahrzeugen der Bundespolizei und des THW zusammen mit den nicht eindeutig zuordnungsfähigen Fahrzeugen unter Sonstige.

Bei regionaler Gliederung ist der Wohnort des Halters bzw. der Firmensitz, die Niederlassung oder die Dienststelle maßgebend.

Mit dem Ziel einer übersichtlichen Darstellung werden im Bedarfsfall Abschneidegrenzen gebildet. Fahrzeuge mit zu geringen Anteilen erscheinen dann ebenfalls unter Sonstige.

Beim Veränderungswert wird ein '.' gesetzt, wenn eine der beiden zu vergleichenden Zahlen kleiner als 100 ist.

Die Postleitzahl wurde nicht als Erhebungsmerkmal herangezogen, sie dient lediglich der Ergänzung zur Ortsbezeichnung. Bei Gemeinden mit mehr als einer PLZ wird nur die niedrigste angegeben.

Zur Gewährleistung der statistischen Geheimhaltung werden in dieser regional sehr tief gegliederten Veröffentlichung Bestandszahlen kleiner 4 bei den Krafträdern und Personenkraftwagen sowie kleiner 11 bei den restlichen Fahrzeugklassen nicht ausgewiesen. Um eine Ermittlung von anonymisierten Werten durch Differenzbildung zu vermeiden, werden im Bedarfsfall weitere '.' künstlich erzeugt.

Die Bestandsübersicht in der Gliederung nach Gemeinden enthält alle Fahrzeugklassen. Die durch Gebietsreformen unplausiblen und nicht zuordnungsfähigen Datensätze sind in der Zeile "Gemeinde unbekannt" mit ausgewiesen.

Das Zulassungsverfahren knüpft an den Wohnsitz des Halters bzw. den Firmensitz, die Niederlassung oder die Dienststelle an. Standorte abweichend vom Zulassungsbezirk erscheinen ab 2008 nicht mehr in den Fahrzeugstatistiken.

## Rechtsgrundlagen

Das Kraftfahrt-Bundesamt führt nach § 2 Abs. 1 Nr. 3 KBAG (Gesetz über die Errichtung eines Kraftfahrt-Bundesamtes vom 4.8.1951) im Rahmen der für die Bundesstatistik geltenden Bestimmungen die Erstellung, Auswertung und Veröffentlichung von Statistiken aus.

Die Führung des ZFZR erfolgt auf der Grundlage von § 2 Nr. 2 KBAG, §§ 31 - 47 Straßenverkehrsgesetz (StVG) sowie der Fahrzeug-Zulassungsverordnung (FZV).

Die Fahrzeugmeldungen der Zulassungsbehörden werden gemäß § 33 FZV übermittelt, für die Versicherungen besteht eine Meldepflicht gemäß § 26 Abs. 3 FZV.

## Zeichenerklärung

### Zusätzliche Kennzeichnung dargestellter Zahlen:

p	vorläufige Zahl
r	berichtigte Zahl
s	geschätzte Zahl
( )	Aussagewert eingeschränkt
[ ]	Wert nicht signifikant
—	grundsätzliche Änderung innerhalb einer Reihung,
oder	die den zeitlichen Vergleich beeinträchtigt

### Ersatz für nicht dargestellte Zahlen:

0	weniger als die Hälfte von 1 in der letzten besetzten Stelle, jedoch mehr als nichts
-	nichts vorhanden (genau null)
.	Zahlenwert unbekannt oder geheim zu halten
...	Angabe fällt später an
/	Zahlenwert nicht sicher genug
X	Tabellenfach gesperrt, weil Aussage nicht sinnvoll

Nähere Erklärungen finden Sie in den Methodischen Erläuterungen der verschiedenen Statistischen Mitteilungen.

**Abweichungen in den Summen ergeben sich durch Rundung der Zahlen.**

## Begriffsbestimmungen zu Statistiken über Fahrzeugzulassungen

### **Bestand:**

Summe aller im Zentralen Fahrzeugregister gespeicherten Kraftfahrzeuge und -anhänger (ausschließlich der außer Betrieb gesetzten Fahrzeuge) zum angegebenen Zählzeitpunkt. Die statistischen Auswertungen spiegeln also die tatsächlichen Zulassungen und somit den Straßenverkehr wider.

### **Neuzulassung:**

Erstmalige Zulassung und Registrierung eines fabrikneuen Fahrzeugs mit einem Kennzeichen in Deutschland. Fahrzeuge, die bereits im In- oder Ausland zugelassen waren, fallen nicht darunter.

### **Altzulassung:**

Erstmalige Zulassung eines gebrauchten Fahrzeugs in Deutschland.

### **Wiederzulassung:**

Zulassung eines Fahrzeugs, das außer Betrieb gesetzt war.

### **Besitzumschreibung:**

Halterwechsel zugelassener Fahrzeuge.

Nicht mit einbezogen in diese Statistik werden die Fahrzeuge, deren Halter umziehen (lediglich regionale Veränderung in der Bestandsführung) oder ihren Namen ändern. Die Abgabe eines gebrauchten Fahrzeugs an einen Händler (z. B. bei Erwerb eines Neufahrzeugs) wird erst nach Verkauf und der anschließenden Zulassung auf den neuen Halter als Umschreibung registriert.

### **Außerbetriebsetzung:**

Abmeldung eines Fahrzeugs (z. B. zur Verschrottung, Ausfuhr ins Ausland oder Nutzung ausschließlich auf nicht öffentlichem Gelände, z. B. Firmengelände).

### **Hersteller:**

Person oder Stelle, die gegenüber der Genehmigungsbehörde für alle Belange des Typgenehmigungsverfahrens sowie für die Sicherstellung der Übereinstimmung der Produktion verantwortlich ist. Es ist nicht von Bedeutung, dass sie direkt an allen Herstellungsphasen des Fahrzeugs, Systems, Bauteils oder der selbständigen technischen Einheit beteiligt ist, das bzw. die Gegenstand des Genehmigungsverfahrens ist. Die Herstellerangabe befindet sich auf dem Fabrikschild des Fahrzeugs und in dem dazugehörigen Zulassungsdokument.

### **Marke:**

Handelsüblicher Name, unter dem die Hersteller ihre Modellreihen auf dem Fahrzeugmarkt anbieten. Er entspricht in der Regel dem Schriftzug bzw. dem Emblem am Fahrzeug. Die Markenzuordnung erfolgt aufgrund der im Zulassungsdokument aufgeführten Herstellernummer unter Einbeziehung aktueller Referenzdaten. Eine Abweichung zur typgenehmigungsbezogenen Herstellerbezeichnung ist möglich.

### **Modell:**

Verkaufsbezeichnung, mit der ein Fahrzeugtyp oder eine Typgruppe einer Marke im Handel benannt wird. Sie entspricht in der Regel dem Schriftzug am Fahrzeug. Die Modellzuordnung erfolgt aufgrund der im Zulassungsdokument aufgeführten Typschlüsselnummer unter Einbeziehung aktueller Referenzdaten.

### **Segment:**

Mit dem Ziel einer besseren statistischen Vergleichbarkeit wurde eine Gliederung der Pkw-Modelle nach Segmenten geschaffen. Die Eingruppierung der Modelle erfolgt anhand optischer, technischer und marktorientierter Merkmale. Die Bildung der Klassifizierungsmerkmale und die Zuordnung wird in enger Abstimmung mit Vertretern der Automobilindustrie vorgenommen. Im Zulassungsdokument sind diesbezügliche Merkmale nicht enthalten.

### **Emissionsklasse:**

Die Zuordnung der Emissionsklasse basiert auf Grundlage des geltenden Typgenehmigungsrechts und dient dem Zulassungsverfahren. Zum besseren Verständnis werden, dem allgemeinen Sprachgebrauch folgend, Begriffe wie z. B. „EURO 3“ verwendet (siehe hierzu auch Erläuterungen zu den Emissionsklassen).

### **CO<sub>2</sub>-Emission:**

Wert des Kohlendioxidausstoßes (g/km), der im Rahmen des Typgenehmigungsverfahrens in einem auf dem Rollenprüfstand absolvierten Fahrzyklus ermittelt wurde.

### **Kraftstoffverbrauch:**

Gem. Richtlinie 80/1268/EWG i.d.F. 93/116/EG wird der Kraftstoffverbrauch aus der Kohlendioxidemission mit folgenden Umrechnungsfaktoren berechnet.

Benzin: Faktor 23,7 (bei der Verbrennung von 1 L Benzin entstehen 2370 Gramm CO<sub>2</sub>)

Diesel : „ 26,5

CNG : „ 17,9

LPG : „ 16,3

**Fahrzeugdichte:**

Die Dichte der Fahrzeuge bezieht sich auf 1 000 Einwohner der zum 01.01.2008 ermittelten Bevölkerungszahl (Quelle: Statistisches Bundesamt).

**Unbekannt:**

Unplausible Feldinhalte werden bei der Datenaufbereitung entsprechend gekennzeichnet und bei der Auswertung unter „unbekannt“ aufgeführt.

**Nationale Fahrzeugarten bzw. EG-Fahrzeugklassen (z. B. M<sub>1</sub>) (gemäß Verzeichnis zur Systematisierung von Kraftfahrzeugen und ihren Anhängern)****Kraftfahrzeug:**

(gemäß Systematik der Straßenfahrzeuge - DIN 70 010)  
Maschinell angetriebenes Straßenfahrzeug.

**Kraftrad (L):**

(gemäß Richtlinie 2002/24/EG)  
Dazu gehören zwei- und dreirädrige sowie leichte vierrädrige Kraftfahrzeuge.  
Im Einzelnen sind das:

**Zulassungsfreies Kraftrad mit Versicherungskennzeichen (gesonderte Auswertung)**

- **Kleinkraftrad (L1e, L2e)**
  - 2-rädrig (bis 50 cm<sup>3</sup> und bis 45 km/h) (Klasse L1e)
  - Mofa (bis 25 km/h) (Klasse L1e)
  - Leichtmofa (bis 30 cm<sup>3</sup>, bis 0,5 kW und bis 20 km/h) (Klasse L1e)
  - 3-rädrig (bis 50 cm<sup>3</sup> und bis 45 km/h) (Klasse L2e)
- **Leichtkraftfahrzeug (L6e)**
  - 4-rädrig (unter 350 kg Leermasse, bis 45 km/h und bis 50 cm<sup>3</sup> bei Fremdzündungsmotoren bzw. bis 4 kW bei anderen Motortypen)

**Zulassungspflichtiges/-freies Kraftrad mit amtlichem Kennzeichen**

- **Kraftrad (L3e, mit Beiwagen L4e) (zulassungspflichtig)**
  - ohne Leistungsbeschränkung (2-rädrig, über 50 cm<sup>3</sup> und/oder über 45 km/h)
  - mit Leistungsbeschränkung (2-rädrig, über 50 cm<sup>3</sup> und/oder über 45 km/h, bis 25 kW und bis 0,16 kW/kg)
- **Kraftrad (L3e, mit Beiwagen L4e und Aufbauart B) (zulassungsfrei)**
  - Leichtkraftrad (2-rädrig, bis 125 cm<sup>3</sup> und bis 11 kW)
- **Drei- und leichtes vierrädriges Kraftfahrzeug (L5e, L7e) (zulassungspflichtig)**
  - 3-rädrig (über 50 cm<sup>3</sup> und/oder über 45 km/h) (Klasse L5e)
  - 4-rädrig zur Personenbeförderung (bis 400 kg Leermasse und bis 15 kW) (Klasse L7e)
  - 4-rädrig zur Güterbeförderung (bis 550 kg Leermasse und bis 15 kW) (Klasse L7e)

**Personenkraftwagen (M<sub>1</sub>):**

(gemäß Richtlinie 2007/46/EG)  
Kraftfahrzeug zur Personenbeförderung mit mindestens vier Rädern und mit höchstens acht Sitzplätzen außer dem Fahrersitz.  
Gemäß dem Bautyp erfolgt eine Unterteilung der M<sub>1</sub>-Fahrzeuge in Personenkraftwagen und Fahrzeuge mit besonderer Zweckbestimmung:

**Personenkraftwagen (M<sub>1</sub>)**

- Limousine
- Schräghecklimousine
- Kombilimousine
- Coupe
- Cabrio-Limousine
- Mehrzweckfahrzeug
- Sonstige (Schwimmwagen, Amphibienfahrzeug, zulassungspflichtiger Krankenfahrstuhl und Motorschlitten)

**Fahrzeug mit besonderer Zweckbestimmung (M<sub>1</sub>)**

- Wohnmobil
- Krankenwagen, Notarzteinsatzfahrzeug
- Leichenwagen
- Beschussgeschütztes Fahrzeug
- Sonstige



**Kraftomnibus:**

(gemäß Systematik der Straßenfahrzeuge - DIN 70 010)

Nutzfahrzeug, das nach seiner Bauart und Einrichtung zur Beförderung von mehr als 9 Personen (einschl. Fahrzeugführer) und ihres Reisegepäcks bestimmt ist. Er kann ein oder zwei Decks (Benennung: „Doppeldeckerbus“) haben.

**Nutzfahrzeug:**

Kraftfahrzeug, das auf Grund seiner Bauart zum Transport von Personen, Gütern und/oder zum Ziehen von Anhängfahrzeugen bestimmt ist. Personenkraftwagen und Krafträder sind ausgeschlossen.

**Lastkraftwagen:**

(gemäß Systematik der Straßenfahrzeuge - DIN 70 010)

Nutzfahrzeug, das nach seiner Bauart und Einrichtung zum Transport von Gütern bestimmt ist.

**Zugmaschine:**

(gemäß Systematik der Straßenfahrzeuge - DIN 70 010)

Nutzfahrzeug, das ausschließlich oder überwiegend zum Mitführen von Anhängfahrzeugen bestimmt ist.

**Sattelzugmaschine:**

(gemäß Systematik der Straßenfahrzeuge - DIN 70 010)

Zugmaschine, die eine besondere Vorrichtung zum Mitführen von Sattelanhängern hat, wobei ein wesentlicher Teil des Gewichtes des Sattelanhängers von der Sattelzugmaschine getragen wird.

**Land- oder forstwirtschaftliche Zugmaschine auf Rädern (T):**

(gemäß Richtlinie 2003/37/EG bzw. gemäß Systematik der Straßenfahrzeuge - DIN 70 010)

Zugmaschine, die nach ihrer Bauart und Ausrüstung auch zum Schieben, Tragen oder Antreiben von auswechselbaren Geräten bestimmt ist. Dazu gehören T-Fahrzeuge sowie Ackerschlepper und Geräteträger.

**Sonstiges Kraftfahrzeug:**

(gemäß Verzeichnis zur Systematisierung von Kraftfahrzeugen und ihren Anhängern)

- Feuerwehkraftfahrzeug und Ähnliches
- Krankenfahrrstuhl (zulassungsfrei, zulassungspflichtig je nach Fahrzeugart bzw. -klasse z. B. M.)
- Polizeikraftfahrzeug
- Post-, Funk- und Fernmeldefahrzeug
- Zivilschutzfahrzeug
- Sonstiges Kraftfahrzeug, soweit nicht aufgeführt
- Fahrzeugklasse bzw. Aufbauart unbekannt

**Selbstfahrende Arbeitsmaschine**

- Arbeitsmaschine und Arbeitsgerät für Land- und Forstwirtschaft
- Arbeitsmaschine für Erdarbeiten und Straßenbau
- Sonstige Arbeitsmaschine

**Kraftfahrzeuganhänger:**

oder Anhängfahrzeug (gemäß Systematik der Straßenfahrzeuge - DIN 70 010)

Nicht selbstfahrendes Straßenfahrzeug, das nach seiner Bauart dazu bestimmt ist, von einem Kraftfahrzeug mitgeführt zu werden.

## Erläuterungen zu den Emissionsklassen

**Pkw (Kfz der Klasse M<sub>1</sub> und M<sub>1</sub>G einschließlich Fahrzeuge mit besonderer Zweckbestimmung und Aufbauart SA über 2,8 t, SC und SD) <sup>1)</sup>**

Emissions- gruppe	Klartext/Grundlage	Schlüsselnummer
<b>EURO 6 <sup>2)</sup></b>	EURO6;N;CI; M, N1 I EURO6;Q;CI; M, N1 I EURO6;T;CI; M, N1 I EURO6;W;PI/CI; M, N1 I	36N0 36Q0 36T0 36W0
<b>EURO 5 <sup>2)</sup></b>	EURO5;A;PI/CI; M, N1 I EURO5;B;CI;M1sozE ohneM1G <sup>3)</sup> EURO5;C;CI;M1G sozE <sup>3)</sup> EURO5;F;PI/CI; M, N1 I EURO5;G;CI;M1sozE ohneM1G <sup>3)</sup> EURO5;J;PI/CI; M, N1 I EURO5;K;CI;M1sozE ohneM1G <sup>3)</sup>	35A0 35B0 35C0 35F0 35G0 35J0 35K0
<b>EURO 4</b>	EURO 4 98/69/EG I; B 1999/96/EG; B1; B2; C; EEV <sup>4)</sup> 1999/96/EG; B1; B2 1999/96/EG; C; EEV <sup>4)</sup>	0462-0464 0465, 0466, 0635 0473-0475 0680, 0681, 0683, 0684 0690, 0691
<b>EURO 3</b>	S-ARM D4/ D4 I EURO 3 98/69/EG I, A EURO 3/D4 98/69/EG I-III; A/D4 I 98/69/EG II-III, B 1999/96/EG; A	0432, 0433, 0438, 0439, 0443 0444-0446 0447, 0448, 0634 0453-0455 0456-0461 0467-0470, 0645, 0655 0472, 0670, 0671
<b>EURO 2</b>	Schadstoffarm EURO 2 96/69/EG I S-ARM D3/ D3 I 98/69/EG II-III; A 91/542/EWG; B SKL: S2 SKL: S2, GKL: G1 SKL: S2, GKL: G1 OEST 96/69/EG I 98/69/EG II; A 98/69/EG III; A 94/12/EG (M) 94/12/EG (M), GKL: G1	0425, 0426, 0435, 0441 0427 0430, 0431, 0436, 0437, 0442 0449-0452 0471 0620 0621 0622 0633 0644 0654 0660 0661
<b>EURO 1</b>	Anlage XXIII US-Norm SCHADSTOFFARM E1 Schadstoffarm E2 S-ARM:93/59/I,G:92/97 96/69/EG II-III SKL: S1 SKL: S1, GKL: G1 SKL: S1, GKL: G1 OEST 93/59/EWG I-III 93/59/I GKL: G1 93/59/I GKL: G1 OEST	0401, 0402, 0412 0411, 0413 0414, 0416, 0421, 0434, 0440, 0477 0422 0428, 0429, 0653 0610 0611 0612 0630, 0640, 0650 0631 0632

**Fortsetzung:**

**Pkw (Kfz der Klasse M<sub>1</sub> und M<sub>1</sub>G einschließlich der Fahrzeuge mit besonderer Zweckbestimmung und Aufbauart SA über 2,8 t, SC und SD) <sup>1)</sup>**

Emissionsgruppe	Klartext/Grundlage	Schlüsselnummer
	93/59/II GKL: G1 93/59/II GKL: G1 OEST 96/69/EG II 93/59/III GKL: G1 93/59/III GKL: G1 OEST S-ARM:93/59/EWG I	0641 0642 0643 0651 0652 0418, 9991 (03, 04, 09 mit GKAT)
<b>Sonstige</b>	Nicht bzw. bedingt schadstoffreduziert, Emissionsklasse unbekannt und Oldtimer	...

**Nutzfahrzeuge (Kfz der Klasse M<sub>2</sub>, M<sub>2</sub>G, M<sub>3</sub>, M<sub>3</sub>G und N einschließlich Fahrzeuge mit besonderer Zweckbestimmung sowie teilweise T-Fahrzeuge<sup>5)</sup>)**

Emissionsgruppe	Klartext/Grundlage	Schlüsselnummer
<b>EURO VI <sup>2) 6)</sup></b>	EURO6;N;CI; M, N1 I EURO6;O;CI; N1 II EURO6;P;CI; N1 III, N2 EURO6;Q;CI; M, N1 I EURO6;R;CI; N1 II EURO6;S;CI; N1 III, N2 EURO6;T;CI; M, N1 I EURO6;U;CI; N1 II EURO6;V;CI; N1 III, N2 EURO6;W;PI/CI; M, N1 I EURO6;X;PI/CI; N1 II EURO6;Y;PI/CI; N1 III, N2	36N0 36O0 36P0 36Q0 36R0 36S0 36T0 36U0 36V0 36W0 36X0 36Y0
<b>EEV <sup>4) 6)</sup></b>	1999/96/EG; C; EEV	0690, 0691
<b>EURO V <sup>2) 6)</sup> (S5)</b>	1999/96/EG; B2 EURO5;A;PI/CI; M, N1 I EURO5;D;PI/CI; N1 II EURO5;E;PI/CI; N1 III, N2 EURO5;F;PI/CI; M, N1 I EURO5;H;PI/CI; N1 II EURO5;I;PI/CI;N1 III, N2 EURO5;J;PI/CI; M, N1 I EURO5;L;PI/CI; N1 II EURO5;M;PI/CI; N1 III, N2	0683, 0684 35A0 35D0 35E0 35F0 35H0 35I0 35J0 35L0 35M0
<b>EURO IV (S4)</b>	98/69/EG I; B 1999/96/EG; B1	0635 0680, 0681
<b>EURO III (S3)</b>	98/69/EG I; A 98/69/EG II; B 98/69/EG III; B 1999/96/EG; A	0634 0645 0655 0670, 0671
<b>EURO II (S2)</b>	SKL: S2 SKL: S2, GKL: G1 96/69/EG I 98/69/EG II; A 98/69/EG III; A 94/12/EG (M)	0620 0621, 0622 0633 0644 0654 0660, 0661

**Fortsetzung:**

**Nutzfahrzeuge (Kfz der Klasse M<sub>2</sub>, M<sub>2</sub>G, M<sub>3</sub>, M<sub>3</sub>G und N einschließlich Fahrzeuge mit besonderer Zweckbestimmung sowie teilweise T-Fahrzeuge<sup>5)</sup>)**

Emissionsgruppe	Klartext/Grundlage	Schlüsselnummer
<b>EURO I (S1)</b>	SKL: S1 SKL: S1, GKL: G1 93/59/EWG I-III 93/59/I GKL: G1 96/69/EG II-III 93/59/II GKL: G1 93/59/III GKL: G1	0610 0611, 0612 0630, 0640, 0650 0631, 0632 0643, 0653 0641, 0642 0651, 0652
<b>Sonstige</b>	Nicht bzw. bedingt schadstoffreduziert, Emissionsklasse unbekannt und Oldtimer	...

**Krafträder (2-rädrige Kfz der Klasse L3e und L4e)**

Emissionsgruppe	Klartext/Grundlage	Schlüsselnummer
<b>EURO 3</b>	2002/51: B: unter 150 cm <sup>3</sup> 2002/51: B: ab 150 cm <sup>3</sup> 2006/72; C; unter 130 km/h 2006/72; C; ab 130 km/h	0211 0212 0213 0214
<b>EURO 2</b>	2002/51: A: unter 150 cm <sup>3</sup> 2002/51: A: ab 150 cm <sup>3</sup>	0209 0210
<b>EURO 1</b>	97/24: über 80-175 cm <sup>3</sup> ; 4-T 97/24: über 175 cm <sup>3</sup> ; 4-T	0205 0206
<b>Sonstige</b>	Nicht bzw. bedingt schadstoffreduziert, Emissionsklasse unbekannt und Oldtimer	...

**Krafträder (3- und leichte 4-rädrige Kfz der Klasse L5e und L7e)**

Emissionsgruppe	Klartext/Grundlage	Schlüsselnummer
<b>EURO 2</b>	2002/51; A:FZM.3-4RAED. 2002/51; A:SZM.3-4RAED.	0309 0310
<b>EURO 1</b>	97/24:4-TAKT; o. Zuschlag 97/24:2-TAKT; m. Zuschlag 97/24:4-TAKT; m. Zuschlag	0306 0307 0308
<b>Sonstige</b>	Nicht bzw. bedingt schadstoffreduziert, Emissionsklasse unbekannt und Oldtimer	...

<sup>1)</sup> EURO 1 bis 4 gilt für Personenkraftwagen, die die Abgasvorschriften nach 70/220/EG ff erfüllen (Schlüsselnummer beginnend mit 04.. oder 06..).- <sup>2)</sup> Die Abgasvorschrift 70/220/EG wird durch die VO (EG) 715/2007 abgelöst und gilt für **leichte Pkw (M<sub>1</sub> oder M<sub>2</sub>) und Nutzfahrzeuge (N<sub>1</sub> oder N<sub>2</sub>)** mit einer Bezugsmasse (= Masse fahrbereites Fzg. abzgl. Pauschalmasse d. Fahrers von 75 kg u. zzgl. Pauschalmasse von 100 kg) bis zu 2.610 kg (auf Antrag d. Herstellers bis max. 2.840 kg möglich). Die EURO-Stufen 5 und 6 gelten für Fahrzeuge, die die Abgasvorschrift VO (EG) 715/2007 **und** die Durchführungsmaßnahmen (VO (EG) 692/2008) erfüllen (Schlüsselnummer beginnend mit 3...).- <sup>3)</sup> Nationale Abkürzung für die Begriffsbestimmung „Fahrzeuge für besondere soziale Erfordernisse“ (s. Kap. I, Artikel 3 Nr. 2 VO (EG) 715/2007).- <sup>4)</sup> Zu EEV (= Enhanced Environmentally Friendly Vehicle = besonders umweltfreundliches Fzg.) gehören Fahrzeuge, die freiwillig die Stufe C der Abgasvorschrift 1999/96/EG nachweisen und damit automatisch auch die SKL:S5 (= EURO V) erfüllen. Die Zuordnung dient der emissionsbezogenen Besteuerung von Kraftfahrzeugen.- <sup>5)</sup> T-Fahrzeuge müssen die Abgasvorschrift 2000/25/EG i. V. m. d. 97/68/EG erfüllen. Im Jahr 2006 wurden für diese Fahrzeuge eigene Schlüsselnummern beginnend mit 08.. eingeführt (vorher wurden die Schlüsselnummern der Nutzfahrzeuge verwendet). Da keine Eurostufenzuordnung erfolgen kann, wurden diese Schlüsselnummern nicht abgedruckt.- <sup>6)</sup> Die Anpassung der Anlage XIV zu § 48 StVZO (gilt nicht für Pkw) ist noch nicht erfolgt. Eine EG-Richtlinie für z. B. SKL-Stufe 6 (= EURO VI) für schwere Nutzfahrzeuge gibt es noch nicht.

### Alphabetisches Kreisverzeichnis

Kreis	Seite	Kreis	Seite	Kreis	Seite	Kreis	Seite
<b>A</b>		Chemnitz, Stadt	133	Friesland	31	<b>J</b>	
Aachen, Stadt	34 / 35	Cloppenburg	30	Fürstenfeldbruck	91	Jena, Stadt	151
Ahrweiler	46 / 47	Coburg, Stadt	101	Fürth, Stadt	104	Jerichower Land	145 / 146
Aichach-Friedberg	111 / 112	Coburg	102	Fürth	105 / 106	<b>K</b>	
Alb-Donau-Kreis	86	Cochem-Zell	51 / 52	Fulda	44	Kaiserslautern, Stadt	65
Altenburger Land	162 / 163	Coesfeld	36	<b>G</b>			
Altenkirchen (Westerwald)	47 / 48	Cottbus, Stadt	117	Garmisch-Partenkirchen	91	Kaiserslautern	69
Altmarkkreis Salzwedel	139 / 140	Cuxhaven	25	Gelsenkirchen, Stadt	36	Karlsruhe, Stadt	78
Altötting	88	<b>D</b>		Germersheim	68 / 69	Karlsruhe	78
Alzey-Worms	66 / 67	Dachau	89	Gera, Stadt	151	Kassel, Stadt	44
Amberg, Stadt	98	Dahme-Spreewald	117 / 118	Gießen	43	Kassel, Land	45
Amberg-Weizsach	98 / 99	Darmstadt, Stadt	40	Gifhorn	19 / 20	Kaufbeuren, Stadt	111
Ammerland	29	Darmstadt-Dieburg	40 / 41	Göppingen	74 / 75	Kelheim	96
Anhalt-Bitterfeld	140 / 141	Deggendorf	95	Görlitz	136 / 137	Kempten (Allgäu), Stadt	111
Ansbach, Stadt	104	Delmenhorst, Stadt	29	Göttingen	20	Kiel, Stadt	6
Ansbach	104 / 105	Demmin	123 / 124	Goslar	20	Kitzingen	109
Aschaffenburg, Stadt	107	Dessau-Rosslau, Stadt	139	Gotha	155 / 156	Kleve	33 / 34
Aschaffenburg	107 / 108	Diepholz	22	Grafschaft Bentheim	31	Koblenz, Stadt	46
Augsburg, Stadt	111	Dillingen an der Donau	112	Greifswald, Stadt	122	Köln, Stadt	34
Augsburg	112	Dingolfing-Landau	98	Greiz	162	Konstanz	83 / 84
Aurich	30	Dithmarschen	6 / 7	Groß-Gerau	41	Krefeld, Stadt	33
<b>B</b>		Donau-Ries	115	Günzburg	112 / 113	Kronach	103
Bad Doberan	122 / 123	Donnersbergkreis	67 / 68	Güstrow	124 / 125	Kulmbach	103 / 104
Bad Dürkheim	67	Dortmund, Stadt	38	Gütersloh	37	Kusel	69 / 70
Baden-Baden, Stadt	78	Dresden, Stadt	135	<b>H</b>			
Bad Kissingen	108	Düren	35	Hagen, Stadt	38	<b>L</b>	
Bad Kreuznach	48 / 49	Düsseldorf, Stadt	33	Halle/Saale, Stadt	139	Lahn-Dill-Kreis	43
Bad Tölz-Wolfratshausen	89	Duisburg, Stadt	33	Hamburg	19	Landau in der Pfalz, Stadt	65
Bamberg, Stadt	101	<b>E</b>		Hamel-Pyrmont	22 / 23	Landsberg am Lech	91 / 92
Bamberg	101 / 102	Ebersberg	89	Hamm, Stadt	38	Landshut, Stadt	95
Barnim	117	Eichsfeld	151 / 152	Hannover	22	Landshut	96
Bautzen	135 / 136	Eichstätt	90	Harburg	25 / 26	Leer	31
Bayreuth, Stadt	101	Eifelkreis-Bitburg-Prüm	61 - 64	Harz	144 / 145	Leipzig, Stadt	138
Bayreuth	102	Eisenach, Stadt	151	Haßberge	108 / 109	Leipzig	138
Berchtesgadener Land	89	Elbe-Elster	40	Havelland	118	Leverkusen, Stadt	34
Bergstraße	40	Emden, Stadt	29	Heidelberg, Stadt	79	Lichtenfels	104
Berlin	116	Emmendingen	82	Heidenheim	77	Limburg-Weilburg	43
Bernkastel-Wittlich	60 / 61	Emsland	30 / 31	Heilbronn, Stadt	76	Lindau (Bodensee)	113
Biberach	86 / 87	Ennepe-Ruhr-Kreis	39	Heilbronn	76	Lippe	38
Bielefeld, Stadt	37	Enzkreis	80 / 81	Heinsberg	35	Lörrach	84
Birkenfeld	50 / 51	Erding	90	Helmstedt	20 / 21	Ludwigsburg	75
Bochum, Stadt	38	Erfurt, Stadt	151	Herford	37	Ludwigshafen am Rhein, Stadt	65
Bodenseekreis	87	Erlangen, Stadt	104	Herne, Stadt	38	Ludwigslust	125 / 126
Böblingen	73 / 74	Erlangen-Höchstadt	105	Hersfeld-Rotenburg	44	Lübeck, Stadt	6
Börde	141 - 143	Erzgebirgskreis	133	Herzogtum-Lauenburg	7 - 9	Lüchow-Dannenberg	26
Bonn, Stadt	34	Essen, Stadt	33	Hildburghausen	157	Lüneburg	26 / 27
Borken	36	Eßlingen	74	Hildesheim	23	<b>M</b>	
Bottrop, Stadt	36	Euskirchen	35	Hochsauerlandkreis	39	Märkischer Kreis	39
Brandenburg an der Havel, Stadt	117	<b>F</b>		Hochtaunuskreis	41	Märkisch-Oderland	118 / 119
Braunschweig, Stadt	19	Flensburg, Stadt	6	Höxter	38	Magdeburg, Stadt	139
Breisgau-Hochschwarzwald	81	Forchheim	102 / 103	Hof, Stadt	101	Main-Kinzig-Kreis	41
Bremen, Stadt	33	Frankenthal (Pfalz), Stadt	65	Hof	103	Main-Spessart	110
Bremerhaven, Stadt	33	Frankfurt am Main, Stadt	40	Hohenlohekreis	76 / 77	Main-Tauber-Kreis	77
Burgenlandkreis	143 / 144	Frankfurt an der Oder, Stadt	117	Holzminden	23	Main-Taunus-Kreis	41 / 42
<b>C</b>		Freiburg im Breisgau, Stadt	81	<b>I</b>			
Calw	80	Freising	90 / 91	Ilm-Kreis	157 / 158	Mainz, Stadt	65
Celle	24 / 25	Freudenstadt	81	Ingolstadt, Stadt	88	Mainz-Bingen	72
Cham	99	Freyung-Grafenau	95			Mannheim, Stadt	79

### Alphabetisches Kreisverzeichnis

Kreis	Seite	Kreis	Seite	Kreis	Seite	Kreis	Seite
Mansfeld-Suedharz	146 / 147	Osterholz	27	Salzlandkreis	148	<b>W</b>	
Marburg-Biedenkopf	43 / 44	Osterode am Harz	21	Sankt Wendel	116	Waldeck-Frankenberg	45
Mayen-Koblenz	52 / 53	Ostholstein	10 / 11	Schaumburg	24	Waldshut	84 / 85
Mecklenburg-Strelitz	126	Ostprignitz-Ruppin	120	Schleswig-Flensburg	14 - 16	Warendorf	37
Meißen	137	Ostvorpommern	129 / 130	Schmalkalden-Meiningen	155	Wartburgkreis	153
Memmingen, Stadt	111	<b>P</b>		Schwabach, Stadt	104	Weiden in der Oberpfalz, Stadt	98
Merzig-Wadern	116	Paderborn	38	Schwäbisch Hall	77	Weilheim-Schongau	94 / 95
Mettmann	34	Parchim	130 / 131	Schwalm-Eder-Kreis	45	Weimar, Stadt	151
Miesbach	92	Passau, Stadt	95	Schwandorf	100 / 101	Weimarer-Land	158 / 159
Miltenberg	109	Passau	96 / 97	Schwarzwald-Baar-Kreis	83	Weißenburg-Gunzenhausen	107
Minden-Lübbecke	38	Peine	21	Schweinfurt, Stadt	107	Werra-Meißner-Kreis	46
Mittelsachsen	133 / 134	Pfaffenhofen an der Ilm	93	Schweinfurt	110	Wesel	34
Mönchengladbach, Stadt	33	Pforzheim, Stadt	80	Schwerin, Stadt	122	Wesermarsch	32
Mueritz	127	Pinneberg	11	Segeberg	16 / 17	Westerwaldkreis	57 - 59
Mühdorf am Inn	92	Pirmasens, Stadt	66	Siegen-Wittgenstein	39	Wetteraukreis	42
Mühlheim an der Ruhr, Stadt	33	Plön	11 / 12	Sigmaringen	88	Wiesbaden, Stadt	40
München, Stadt	88	Potsdam, Stadt	117	Sömmerda	156 / 157	Wilhelmshaven, Stadt	29
München	92 / 93	Potsdam-Mittelmark	120 / 121	Soest	39 / 40	Wismar, Stadt	122
Münster, Stadt	36	Prignitz	121	Solingen, Stadt	33	Wittenberg	150 / 151
<b>N</b>				Soltau-Fallingb. b. St.	28	Wittmund	32 / 33
Neckar-Odenwald-Kreis	79	<b>R</b>		Sonneberg	159	Wolfenbüttel	21 / 22
Neubrandenburg, Stadt	122	Rastatt	78 / 79	Speyer, Stadt	66	Wolfsburg, Stadt	19
Neuburg-Schrobenhausen	93	Ravensburg	87 / 88	Spree-Neiße	121	Worms, Stadt	66
Neumarkt in der Oberpfalz	99	Recklinghausen	36 / 37	Stade	28 / 29	Würzburg, Stadt	107
Neumünster, Stadt	6	Regen	97	Starnberg	94	Würzburg	110 / 111
Neunkirchen	116	Regensburg, Stadt	98	Steinburg	17 / 18	Wunsiedel im Fichtelgebirge	104
Neuß	34	Regensburg	100	Steinfurt	37	Wuppertal, Stadt	33
Neustadt/Aisch-Windsheim	106	Reimscheid, Stadt	33	Stendal	148 - 150	<b>Z</b>	
Neustadt an der Waldnaab	99 / 100	Reims-Murr-Kreis	75 / 76	Stormarn	18 / 19	Zollernalbkreis	85 / 86
Neustadt an der Weinstraße, Stadt	66	Rendsburg-Eckernförde	12 - 14	Stralsund, Stadt	122	Zweibrücken, Stadt	66
Neu-Ulm	113	Reutlingen	85	Straubing, Stadt	95	Zwickau	135
Neuwied	53	Rhein-Erft-Kreis	35	Straubing-Bogen	97 / 98		
Nienburg (Weser)	24	Rhein-Garbs-Kreis	42	Stuttgart, Stadt	73		
Nordfriesland	9 / 10	Rhein-Hunsrück-Kreis	53 - 55	Südliche Weinstraße	70 / 71		
Nordhausen	152 / 153	Rheinisch-Bergischer Kreis	36	Südwestpfalz	72 / 73		
Nordsachsen	138 / 139	Rhein-Lahn-Kreis	55 - 57	Suhl, Stadt	151		
Nordvorpommern	127 / 128	Rhein-Neckar-Kreis	79 / 80	<b>T</b>			
Nordwestmecklenburg	128 / 129	Rhein-Pfalz-Kreis	71	Teltow-Fläming	121 / 122		
Northeim	21	Rhein-Sieg-Kreis	36	Tirschenreuth	101		
Nürnberg, Stadt	104	Rhön-Grabfeld	108	Traunstein	94		
Nürnberger Land	106	Rosenheim, Stadt	88	Trier-Saarburg	59 / 60		
<b>O</b>		Rosenheim	93 / 94	Tübingen	85		
Oberallgäu	115	Rostock, Stadt	122	Tuttlingen	83		
Oberbergischer Kreis	35	Rotenburg (Wümme)	27 / 28	<b>U</b>			
Oberhausen, Stadt	33	Roth	106 / 107	Uckermark	122		
Oberhavel	119	Rottal-Inn	97	Uecker-Randow	132		
Oberspreewald-Lausitz	119	Rottweil	82 / 83	Uelzen	29		
Odenwaldkreis	42	Rügen	131 / 132	Ulm, Stadt	86		
Oder-Spree	119 / 120	<b>S</b>		Unna	40		
Offenbach am Main, Stadt	40	Saale-Holzland-Kreis	160 / 161	Unstrut-Hainich-Kreis	153 / 154		
Offenbach	42	Saalekreis	147 / 148	Unterallgäu	114 / 115		
Oldenburg (Oldenburg), Stadt	29	Saale-Orla-Kreis	161 / 162	<b>V</b>			
Oldenburg (Oldenburg)	31 / 32	Saalfeld-Rudolstadt	159 / 160	Vechta	32		
Olpe	39	Saarbrücken, Stadtverband	116	Verden	29		
Ortenaukreis	82	Saarlouis	116	Viersen	34		
Osnabrück, Stadt	29	Saar-Pfalz-Kreis	116	Vogelsbergkreis	44		
Osnabrück	32	Sächsische Schweiz-		Vogtlandkreis	134 / 135		
Ostalbkreis	77 / 78	Osterzgebirge	137 / 138	Vulkaneifel	64 / 65		
Ostallgäu	113 / 114	Salzgitter, Stadt	19				

# Impressum

## Herausgabe und Vertrieb:

Kraftfahrt-Bundesamt  
24932 Flensburg

Telefon: 0461 316-1446  
Telefax: 0461 314-1731  
E-Mail: [vertrieb@kba.de](mailto:vertrieb@kba.de)  
Internet: [www.kba.de](http://www.kba.de)

## Publication and distribution:

Kraftfahrt-Bundesamt  
24932 Flensburg  
Germany

Phone: +49 461 316-1446  
Fax: +49 461 314-1731  
E-Mail: [vertrieb@kba.de](mailto:vertrieb@kba.de)  
Internet: [www.kba.de](http://www.kba.de)

## Fachliche Auskünfte und Beratung:

Telefon: 0461 316-1133  
Telefax: 0461 316-2833  
E-Mail: [fahrzeugstatistik@kba.de](mailto:fahrzeugstatistik@kba.de)

## Information and assistance:

Phone: +49 461 316-1133  
Fax: +49 461 316-2833  
E-Mail: [fahrzeugstatistik@kba.de](mailto:fahrzeugstatistik@kba.de)

Erscheinungsfolge: jährlich  
Erschienen im August 2009

Frequency of publication: annually  
Published in August 2009

Alle Rechte vorbehalten. Die Vervielfältigung und Verbreitung dieser Veröffentlichung, auch auszugsweise und in digitaler Form, ist nur mit Quellenangabe gestattet. Dies gilt auch, wenn Inhalte dieser Veröffentlichung weiterverbreitet werden, die nur mittelbar erlangt wurden.

© Kraftfahrt-Bundesamt, Flensburg

All rights reserved. Reproduction and dissemination of this publication, including in parts or in digital form, is permitted provided the Kraftfahrt-Bundesamt - Federal Motor Transport Authority - is acknowledged as its source. This includes the dissemination of contents of this publication that have been obtained indirectly.

© Kraftfahrt-Bundesamt, Flensburg