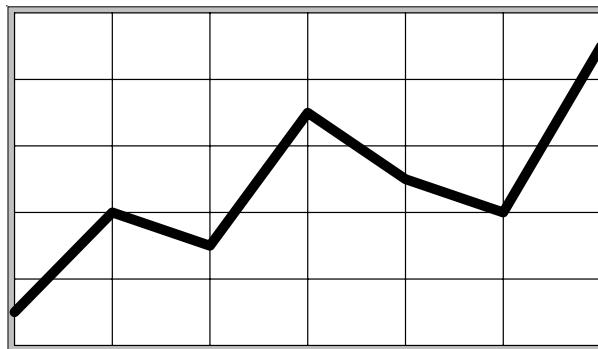


## Statistische Mitteilungen

### Fahrzeugzulassungen (FZ)



Neuzulassungen, Besitzumschreibungen und  
Löschungen von Kraftfahrzeugen und  
Kraftfahrzeuganhängern nach Zulassungsbezirken  
Jahr 2006

FZ 5





# I N H A L T S V E R Z E I C H N I S

## FAHRZEUGZULASSUNGEN IM JAHR 2006

	Seite
<b>Neuzulassungen</b>	
Kraftfahrzeuge und Kraftfahrzeuganhänger nach Zulassungsbezirken	- weiß -
- und Fahrzeugklassen	5
- und Haltergruppen	23
<b>Besitzumschreibungen</b>	
Kraftfahrzeuge und Kraftfahrzeuganhänger nach Zulassungsbezirken	- gelb -
- und Fahrzeugklassen	57
- und Haltergruppen	75
<b>Löschungen</b>	
Kraftfahrzeuge und Kraftfahrzeuganhänger nach Zulassungsbezirken	- weiß -
- und Fahrzeugklassen	109
- und Haltergruppen	127
Methodische Erläuterungen	- weiß - 161
Zeichenerklärung	- weiß - 162
Begriffsbestimmungen	- weiß - 163
Erläuterungen zu Emissionsklassen	- weiß - 166
Alphabetisches Kreisverzeichnis	- grün - 169



**Neuzulassungen von  
Kraftfahrzeugen und Kraftfahrzeuganhängern 2006  
nach Zulassungsbezirken und Fahrzeugklassen**

# N

## Neuzulassungen von Kraftfahrzeugen und Kraftfahrzeuganhängern 2006 nach Zulassungsbezirken und Fahrzeugklassen

Regierungsbezirk Statistische Kennziffer Zulassungsbezirk	Krafträder	Personenkraftwagen		Kraft- omnibusse	Lastkraftwagen		Zugma-		
		insgesamt	darunter Wohnmobile		insgesamt	darunter mit Spezial- aufbau	land-/forst- wirtschaftl. Zugmaschinen	sonstige Zugmaschinen	
									1
SCHLESWIG-HOLSTEIN									
01001	FLensburg,STADT	143	11 769	54	9	354	8	7	5
01002	KIEL,STADT	373	8 160	44	32	691	32	12	1
01003	LUEBECK,STADT	340	7 120	40	3	753	18	8	6
01004	NEUMUENSTER,STADT	168	3 330	18	7	297	21	2	2
01051	DITHMARSCHEN	225	3 584	51	1	259	19	134	13
01053	HERZOGTUM LAUENBURG	378	5 607	66	8	422	27	121	6
01054	NORDFRIESLAND	355	4 947	68	13	584	16	182	8
01055	OSTHOLSTEIN	479	6 766	108	1	342	20	89	6
01056	PINNEBERG	720	11 031	109	27	908	23	70	8
01057	PLOEN	262	3 528	50	13	283	6	83	8
01058	RENDSBURG-ECKERNFOERDE	477	8 994	144	9	590	26	188	12
01059	SCHLESWIG-FLensburg	448	5 416	173	12	431	31	170	22
01060	SEGEBERG	580	10 044	213	9	981	32	107	13
01061	STEINBURG	316	4 411	52	15	306	33	111	9
01062	STORMARN	513	8 508	78	4	676	21	77	58
	LAND INSGESAMT	5 777	103 215	1 268	163	7 877	333	1 361	177
HAMBURG									
02000	HAMBURG	2 624	141 011	266	283	9 861	200	88	38
	LAND INSGESAMT	2 624	141 011	266	283	9 861	200	88	38
NIEDERSACHSEN									
RB BRAUNSCHWEIG									
03101	BRAUNSCHWEIG,STADT	511	12 521	58	21	872	39	11	4
03102	SALZGITTER,STADT	153	3 355	16	37	115	7	5	4
03103	WOLFSBURG,STADT	281	79 529	143	11	1 474	6	18	1
03151	GIFHORN	350	7 481	63	4	241	9	89	4
03152	GOETTINGEN	375	7 856	59	8	499	27	75	16
03153	GOSLAR	258	5 425	30	7	423	26	37	9
03154	HELMSTEDT	226	4 258	35	-	124	4	37	5
03155	NORTHEIM	318	5 260	33	2	219	18	93	9
03156	OSTERODE AM HARZ	189	3 017	34	3	368	102	42	3
03157	PEINE	263	4 074	44	1	156	17	31	5
03158	WOLFENBUETTEL	260	4 322	27	4	207	5	58	2
	RB ZUSAMMEN	3 184	137 098	542	98	4 698	260	496	62
RB HANNOVER									
03241	HANNOVER	2 037	44 410	281	44	6 691	239	202	47
03251	DIEPHOLZ	519	6 536	79	7	502	43	187	8
03252	HAMELN-PYRMONT	371	4 308	38	14	284	51	48	10
03254	HILDESHEIM	474	9 733	89	10	602	34	75	16
03255	HOLZMINDEN	129	2 386	16	9	163	15	25	4
03256	NIENBURG(WESER)	227	3 013	28	4	271	36	103	4
03257	SCHAUMBURG	312	5 317	36	1	270	21	56	5
	RB ZUSAMMEN	4 069	75 703	567	89	8 783	439	696	94
RB LUENEURG									
03351	CELLE	362	5 984	72	1	451	17	99	18
03352	CUXHAVEN	404	5 796	100	4	402	15	251	10
03353	HARBURG	574	9 241	104	13	517	15	119	18
03354	LUECHOW-DANNENBERG	120	1 278	12	2	83	7	65	6
03355	LUENEURG	346	5 648	87	9	388	20	86	9
03356	OSTERHOLZ	362	2 935	31	3	163	6	38	2
03357	ROTENBURG(WUEMME)	478	5 257	46	12	443	95	280	12
03358	SOLTAU-FALLINGBOSTEL	346	4 186	35	5	392	14	94	6
03359	STADE	415	7 444	79	14	452	15	147	5
03360	UELZEN	274	3 001	21	3	203	6	103	7
03361	VERDEN	289	5 297	46	3	372	19	64	6
	RB ZUSAMMEN	3 970	56 067	633	69	3 866	229	1 346	99
RB WESER-EMS									
03401	DELMENHORST,STADT	159	2 854	21	3	128	4	6	3
03402	EMDEN,STADT	92	1 736	19	2	72	6	3	-
03403	OLDENBURG(OLDENB),STADT	259	6 341	37	-	634	15	6	4
03404	OSNABRUECK,STADT	300	7 495	33	15	759	89	11	6
03405	WILHELMSHAVEN,STADT	167	3 171	29	1	199	3	6	2
03451	AMMERLAND	169	3 397	68	6	369	34	101	7
03452	AURICH	255	5 406	111	8	495	12	101	14
03453	CLOPPENBURG	203	3 057	27	4	413	36	194	5
03454	EMSLAND	634	8 229	123	10	863	70	312	5
03455	FRIESLAND	161	2 838	49	3	162	16	44	2
03456	GRAFSCHAFT BENTHEIM	253	3 475	79	3	273	23	130	3
03457	LEER	324	4 011	67	12	275	30	102	16
03458	OLDENBURG(OLDENBURG)	250	3 590	56	5	310	22	107	6
03459	OSNABRUECK	853	9 791	87	13	882	74	236	9
03460	VECHTA	215	3 261	26	4	390	46	127	6

schienen		Sonstige Kfz	Kraftfahrzeuge insgesamt	Kraftfahrzeuganhänger				Regierungsbezirk Statistische Kennziffer Zulassungsbezirk
Sattelzug- maschinen	insgesamt			zur Lastenbe- förderung	Übrige	insgesamt	darunter Sattelan- hänger	
9	10	11	12	13	14	15	16	
SCHLESWIG-HOLSTEIN								
316	328	4	12 607	199	75	274	28	01001 FLENSBURG,STADT
30	43	33	9 332	246	136	382	16	01002 KIEL,STADT
146	160	36	8 412	431	90	521	102	01003 LUEBECK,STADT
78	82	11	3 895	232	40	272	62	01004 NEUMUENSTER,STADT
155	302	20	4 391	671	81	752	92	01051 DITHMARSCHEN
64	191	27	6 633	614	115	729	57	01053 HERZOGTUM LAUENBURG
64	254	24	6 177	747	134	881	59	01054 NORDFRIESLAND
85	180	32	7 800	651	179	830	57	01055 OSTHOLSTEIN
63	141	30	12 857	744	215	959	88	01056 PINNEBERG
15	106	16	4 208	367	135	502	28	01057 PLOEN
101	301	53	10 424	1 071	334	1 405	52	01058 RENDSBURG-ECKERNFOERDE
352	544	26	6 877	892	303	1 195	65	01059 SCHLESWIG-FLENSBURG
109	229	46	11 889	1 030	253	1 283	177	01060 SEGEBERG
24	144	32	5 224	458	122	580	28	01061 STEINBURG
87	222	163	10 086	696	129	825	112	01062 STORMARN
1 689	3 227	553	120 812	9 049	2 341	11 390	1 023	LAND INSGESAMT
HAMBURG								
927	1 053	305	155 137	2 853	876	3 729	1 092	02000 HAMBURG
927	1 053	305	155 137	2 853	876	3 729	1 092	LAND INSGESAMT
NIEDERSACHSEN								
79	94	43	14 062	518	75	593	91	RB BRAUNSCHWEIG
77	86	12	3 758	214	32	246	29	03101 BRAUNSCHWEIG,STADT
17	36	23	81 354	150	50	200	16	03102 SALZGITTER,STADT
18	111	23	8 210	592	135	727	20	03103 WOLFSBURG,STADT
33	124	40	8 902	468	114	582	32	03151 GIFHORN
41	87	19	6 219	428	72	500	29	03152 GOETTINGEN
12	54	20	4 682	287	39	326	7	03153 GOSLAR
28	130	49	5 978	397	75	472	88	03154 HELMSTEDT
854	899	10	4 486	2 046	37	2 083	1 720	03155 NORTHEIM
71	107	23	4 624	398	57	455	29	03156 OSTERODE AM HARZ
18	78	11	4 882	322	74	396	10	03157 PEINE
1 248	1 806	273	147 157	5 820	760	6 580	2 071	03158 WOLFENBUETTEL
RB ZUSAMMEN								
RB HANNOVER								
430	679	242	54 103	2 479	505	2 984	243	03241 HANNOVER
203	398	33	7 995	1 113	176	1 289	176	03251 DIEPHOLZ
53	111	14	5 102	432	82	514	41	03252 HAMELN-PYRMONT
123	214	38	11 071	668	174	842	88	03254 HILDESHEIM
28	57	14	2 758	197	52	249	6	03255 HOLZMINDEN
98	205	21	3 741	599	63	662	112	03256 NIENBURG(WESER)
58	119	24	6 043	622	99	721	37	03257 SCHAUMBURG
993	1 783	386	90 813	6 110	1 151	7 261	703	RB ZUSAMMEN
RB LUENEBURG								
56	173	42	7 013	715	125	840	51	03351 CELLE
34	295	33	6 934	833	117	950	26	03352 CUXHAVEN
107	244	33	10 622	1 265	211	1 476	475	03353 HARBURG
25	96	9	1 588	236	48	284	21	03354 LUECHOW-DANNENBERG
50	145	22	6 558	605	161	766	52	03355 LUENEBURG
15	55	32	3 550	361	111	472	22	03356 OSTERHOLZ
494	786	70	7 046	2 129	152	2 281	975	03357 ROTENBURG(WUEMME)
40	140	18	5 087	541	94	635	33	03358 SOLTAU-FALLINGBOSTEL
90	242	39	8 606	693	165	858	69	03359 STADE
39	149	17	3 647	327	45	372	18	03360 UELZEN
74	144	14	6 119	491	168	659	44	03361 VERDEN
1 024	2 469	329	66 770	8 196	1 397	9 593	1 786	RB ZUSAMMEN
RB WESER-EMS								
23	32	5	3 181	145	51	196	13	03401 DELMENHORST,STADT
22	25	2	1 929	81	36	117	2	03402 EMDEN,STADT
14	24	31	7 289	308	109	417	50	03403 OLDENBURG(OLDENB),STADT
115	132	21	8 722	357	70	427	97	03404 OSNABRUECK,STADT
1	9	35	3 582	121	52	173	3	03405 WILHELMSHAVEN,STADT
65	173	65	4 179	572	90	662	76	03451 AMMERLAND
50	165	18	6 347	650	141	791	48	03452 AURICH
141	340	34	4 051	972	70	1 042	67	03453 CLOPPENBURG
400	717	71	10 524	2 198	256	2 454	684	03454 EMSLAND
13	59	15	3 238	331	71	402	28	03455 FRIESLAND
71	204	34	4 242	606	172	778	65	03456 GRAFSCHAFT BENTHEIM
59	177	19	4 818	609	113	722	64	03457 LEER
69	182	31	4 368	585	124	709	69	03458 OLDENBURG(OLDENBURG)
171	416	44	11 999	1 222	191	1 413	172	03459 OSNABRUECK
276	409	29	4 308	805	56	861	271	03460 VECHTA

# N

## (Fortsetzung:) Neuzulassungen von Kraftfahrzeugen und Kraftfahrzeuganhängern 2006 nach Zulassungsbezirken und Fahrzeugklassen

Regierungsbezirk Statistische Kennziffer Zulassungsbezirk	Krafträder	Personenkraftwagen		Kraft- omnibusse	Lastkraftwagen		Zugma-	
		insgesamt	darunter Wohnmobile		insgesamt	darunter mit Spezial- aufbau	land-/forst- wirtschaftl. Zugmaschinen	sonstige Zugmaschinen
03461 WESERMARSCH	157	2 501	25	1	130	5	67	6
03462 WITTMUND	77	1 378	20	1	111	3	42	2
RB ZUSAMMEN	4 528	72 531	877	91	6 465	488	1 595	96
LAND INSGESAMT	15 751	341 399	2 619	347	23 812	1 416	4 133	351
BREMEN								
04011 BREMEN-STADT	763	19 076	130	15	1 615	58	18	9
04012 BREMERHAVEN,STADT UNBEKANNT	243 -	3 452 1	20 -	7 -	283 -	7 -	9 -	- -
LAND INSGESAMT	1 006	22 529	150	22	1 898	65	27	9
NORDRHEIN-WESTFALEN								
RB DUESSELDORF								
05111 DUESSELDORF,STADT	1 109	33 528	58	16	1 560	57	17	10
05112 DUISBURG,STADT	742	14 872	97	9	1 179	126	14	6
05113 ESSEN,STADT	891	22 635	78	41	1 488	76	20	11
05114 KREFELD,STADT	409	8 359	47	4	599	11	12	2
05116 MOENCHENGLADBACH,STADT	534	10 478	85	14	667	23	25	1
05117 MUELHEIM A.D.RUHR,STADT	281	6 442	133	5	353	22	8	4
05119 OBERHAUSEN,STADT	440	7 215	38	29	409	13	9	-
05120 REMSCHEID,STADT	298	4 572	27	9	364	9	10	2
05122 SOLINGEN,STADT	392	7 541	44	1	488	9	11	3
05124 WUPPERTAL,STADT	688	21 058	95	18	728	54	15	6
05154 KLEVE	712	9 494	211	3	797	46	200	6
05158 METTMANN	1 119	20 803	136	11	1 464	36	66	12
05162 NEUSS	940	18 101	74	16	1 381	102	84	17
05166 VIERSEN	695	11 087	102	15	692	30	146	5
05170 WESEL	1 141	18 009	116	68	981	46	115	12
RB ZUSAMMEN	10 391	214 194	1 341	259	13 150	660	752	97
RB KOELN								
05314 BONN,STADT	499	17 431	57	26	1 375	218	7	4
05315 KOELN,STADT	1 689	51 224	180	39	3 635	231	41	6
05316 LEVERKUSEN,STADT	354	7 313	36	17	358	11	27	1
05354 AACHEN,STADT	1 011	20 528	130	124	1 476	121	60	15
05358 DUEREN	465	38 311	110	14	3 904	64	77	18
05362 RHEIN-ERFT-KREIS	876	16 135	209	13	1 325	68	112	15
05366 EUSKIRCHEN	436	40 418	64	5	1 300	30	73	13
05370 HEINSBERG	472	9 980	117	13	900	18	71	6
05374 OBERBERGISCHER KREIS	734	11 957	65	21	738	27	111	9
05378 RHEIN.-BERGISCHER KREIS	672	11 650	91	4	613	24	43	10
05382 RHEIN-SIEG-KREIS	1 195	18 581	134	19	1 683	55	115	12
RB ZUSAMMEN	8 403	243 528	1 193	295	17 307	867	737	109
RB MUENSTER								
05512 BOTTROP,STADT	188	3 892	21	5	174	10	4	3
05513 GELSENKIRCHEN,STADT	400	8 261	39	38	468	24	19	-
05515 MUENSTER,STADT	439	15 621	75	21	2 628	56	49	9
05554 BORKEN	906	11 207	110	13	1 211	165	264	8
05558 COESFELD	377	7 231	133	10	533	52	155	8
05562 RECKLINGHAUSEN	1 151	20 297	135	50	1 057	35	77	9
05566 STEINFURT	778	11 944	116	22	1 301	160	243	14
05570 WARENDORF	565	7 202	136	14	436	38	168	8
RB ZUSAMMEN	4 804	85 655	765	173	7 808	540	979	59
RB DETMOLD								
05711 BIELEFELD,STADT	488	11 837	58	27	782	51	24	11
05754 GUETERSLOH	601	11 139	121	28	1 050	85	133	22
05758 HERFORD	592	10 288	79	13	852	54	50	13
05762 HOEXTER	235	4 741	27	8	302	24	100	10
05766 LIPPE	618	10 526	139	11	674	36	73	6
05770 MINDEN-LUEBBECKE	547	10 989	74	9	932	69	89	9
05774 PADERBORN	503	9 320	58	55	706	75	121	7
RB ZUSAMMEN	3 584	68 840	556	151	5 298	394	590	78
RB ARNSBERG								
05911 BOCHUM,STADT	613	16 072	95	10	870	51	21	10
05913 DORTMUND,STADT	1 065	21 433	145	60	1 305	46	25	4
05914 HAGEN,STADT	414	6 053	27	9	548	24	10	14
05915 HAMM,STADT	287	6 928	26	19	399	28	38	4
05916 HERNE,STADT	243	3 833	16	22	208	12	3	2
05954 ENNEPE-RUHR-KREIS	785	11 523	118	41	710	46	32	12
05958 HOCHSAUERLANDKREIS	582	10 642	85	34	712	42	168	12
05962 MAERKISCHER KREIS	913	17 147	95	44	987	50	97	16
05966 OLPE	263	5 168	23	8	334	23	88	11
05970 SIEGEN-WITTGENSTEIN	698	12 813	92	17	1 018	39	94	18



schienen		Sonstige Kfz	Kraftfahrzeuge insgesamt	Kraftfahrzeuganhänger				Regierungsbezirk Statistische Kennziffer Zulassungsbezirk
Sattelzug- maschinen	insgesamt			zur Lastenbe- förderung	Übrige	insgesamt	darunter Sattelan- hänger	
9	10	11	12	13	14	15	16	
71	144	12	2 945	376	85	461	55	03461 WESERMARSCH
4	48	4	1 619	260	38	298	4	03462 WITTMUND
1 565	3 256	470	87 341	10 198	1 725	11 923	1 768	RB ZUSAMMEN
4 830	9 314	1 458	392 081	30 324	5 033	35 357	6 328	LAND INSGESAMT
BREMEN								
246	273	63	21 805	1 044	279	1 323	387	04011 BREMEN-STADT
77	86	10	4 081	190	45	235	64	04012 BREMERHAVEN,STADT
-	-	-	1	-	-	-	-	UNBEKANNT
323	359	73	25 887	1 234	324	1 558	451	LAND INSGESAMT
NORDRHEIN-WESTFALEN								
80	107	78	36 398	528	211	739	109	05111 RB DUESSELDORF DUESSELDORF,STADT
310	330	82	17 214	658	197	855	189	05112 DUISBURG,STADT
110	141	152	25 348	730	251	981	198	05113 ESSEN,STADT
73	87	51	9 509	287	125	412	49	05114 KREFELD,STADT
40	66	30	11 789	337	243	580	34	05116 MOENCHENGLADBACH,STADT
55	67	25	7 173	242	159	401	35	05117 MUELHEIM A.D.RUHR,STADT
24	33	44	8 170	250	114	364	26	05119 OBERHAUSEN,STADT
70	82	13	5 338	190	53	243	39	05120 REMSCHEID,STADT
35	49	14	8 485	219	82	301	25	05122 SOLINGEN,STADT
93	114	46	22 652	452	179	631	49	05124 WUPPERTAL,STADT
113	319	47	11 372	926	272	1 198	163	05154 KLEVE
202	280	42	23 719	705	307	1 012	176	05158 METTMANN
109	210	50	20 698	795	252	1 047	175	05162 NEUSS
144	295	45	12 829	820	272	1 092	162	05166 VIERSEN
226	353	86	20 638	1 124	380	1 504	278	05170 WESEL
1 684	2 533	805	241 332	8 263	3 097	11 360	1 707	RB ZUSAMMEN
60	71	98	19 500	259	107	366	18	05314 RB KOELN BONN,STADT
334	381	389	57 357	994	372	1 366	179	05315 KOELN,STADT
20	48	22	8 112	207	74	281	23	05316 LEVERKUSEN,STADT
307	382	65	23 586	1 239	341	1 580	257	05354 AACHEN,STADT
257	352	29	43 075	771	208	979	73	05358 DUEREN
231	358	65	18 772	941	345	1 286	165	05362 RHEIN-ERFT-KREIS
74	160	20	42 339	658	129	787	79	05366 EUSKIRCHEN
69	146	34	11 545	854	238	1 092	110	05370 HEINSBERG
53	173	27	13 650	866	158	1 024	50	05374 OBERBERGISCHER KREIS
49	102	27	13 068	558	183	741	32	05378 RHEIN-BERGISCHER KREIS
211	338	88	21 904	1 257	301	1 558	103	05382 RHEIN-SIEG-KREIS
1 665	2 511	864	272 908	8 604	2 456	11 060	1 089	RB ZUSAMMEN
31	38	15	4 312	156	45	201	28	05512 RB MUENSTER BOTTROP,STADT
57	76	29	9 272	280	87	367	39	05513 GELSENKIRCHEN,STADT
120	178	96	18 983	557	138	695	59	05515 MUENSTER,STADT
229	501	64	13 902	1 462	357	1 819	237	05554 BORKEN
105	268	40	8 459	824	222	1 046	62	05558 COESFELD
171	257	72	22 884	1 291	343	1 634	221	05562 RECKLINGHAUSEN
521	778	66	14 889	1 738	315	2 053	384	05566 STEINFURT
244	420	33	8 670	831	343	1 174	139	05570 WARENDORF
1 478	2 516	415	101 371	7 139	1 850	8 989	1 169	RB ZUSAMMEN
98	133	51	13 318	507	112	619	66	05711 RB DETMOLD BIELEFELD,STADT
312	467	67	13 352	1 761	253	2 014	870	05754 GUETERSLOH
75	138	21	11 904	679	169	848	98	05758 HERFORD
46	156	20	5 462	509	67	576	57	05762 HOEXTER
150	229	43	12 101	1 183	236	1 419	173	05766 LIPPE
139	237	43	12 757	1 076	199	1 275	180	05770 MINDEN-LUEBBECKE
158	286	29	10 899	917	183	1 100	203	05774 PADERBORN
978	1 646	274	79 793	6 632	1 219	7 851	1 647	RB ZUSAMMEN
114	145	33	17 743	421	193	614	46	05911 RB ARNSBERG BOCHUM,STADT
137	166	68	24 097	795	410	1 205	107	05913 DORTMUND,STADT
62	86	28	7 138	346	66	412	64	05914 HAGEN,STADT
102	144	19	7 796	402	94	496	69	05915 HAMM,STADT
19	24	19	4 349	155	84	239	8	05916 HERNE,STADT
135	179	40	13 278	586	211	797	72	05954 ENNEPE-RUHR-KREIS
129	309	39	12 318	922	248	1 170	125	05958 HOCHSAUERLANDKREIS
129	242	50	19 383	1 028	215	1 243	182	05962 MAERKISCHER KREIS
66	165	22	5 960	438	71	509	51	05966 OLPE
201	313	39	14 898	921	201	1 122	139	05970 SIEGEN-WITTGENSTEIN

# N

## (Fortsetzung:) Neuzulassungen von Kraftfahrzeugen und Kraftfahrzeuganhängern 2006 nach Zulassungsbezirken und Fahrzeugklassen

Regierungsbezirk Statistische Kennziffer Zulassungsbezirk	Krafträder	Personenkraftwagen		Kraft- omnibusse	Lastkraftwagen		Zugma-		
		insgesamt	darunter Wohnmobile		insgesamt	darunter mit Spezial- aufbau	land-/forst- wirtschaftl. Zugmaschinen	sonstige Zugmaschinen	
									1
05974 SOEST	593	10 198	74	9	584	24	137	14	
05978 UNNA	836	14 076	110	10	769	63	75	8	
RB ZUSAMMEN	7 292	135 886	906	283	8 444	448	788	125	
LAND INSGESAMT	34 474	748 103	4 761	1 161	52 007	2 909	3 846	468	
HESSEN									
RB DARMSTADT									
06411 DARMSTADT,STADT	310	6 534	19	3	299	7	15	2	
06412 FRANKFURT AM MAIN,STADT	1 138	45 357	71	40	3 929	41	16	16	
06413 OFFENBACH AM MAIN,STADT	494	4 725	59	4	247	17	2	6	
06414 WIESBADEN,STADT	487	16 940	40	32	1 261	51	17	29	
06431 BERGSTRASSE	6 086	12 463	68	17	639	36	82	11	
06432 DARMSTADT-DIEBURG	715	11 056	76	14	718	103	88	13	
06433 GROSS-GERAU	956	25 253	58	38	1 235	46	63	22	
06434 HOCHTAUNUSKREIS	543	11 494	30	63	541	13	27	28	
06435 MAIN-KINZIG-KREIS	992	13 984	136	9	1 001	197	90	25	
06436 MAIN-TAUNUS-KREIS	460	13 357	30	5	496	18	28	3	
06437 ODENWALDKREIS	223	3 411	23	35	175	10	38	6	
06438 OFFENBACH	627	13 291	69	8	827	20	40	6	
06439 RHEINGAU-TAUNUS-KREIS	347	6 970	34	3	339	25	45	10	
06440 WETTERAUKREIS	679	11 768	112	18	626	29	95	44	
RB ZUSAMMEN	14 057	196 603	825	289	12 333	613	646	221	
RB GIESSEN									
06531 GIESSEN	562	9 732	57	14	982	139	66	15	
06532 LAHN-DILL-KREIS	605	9 699	45	3	640	39	47	19	
06533 LIMBURG-WEILBURG	467	8 459	27	23	483	20	71	13	
06534 MARBURG-BIEDENKOPF	433	8 349	31	27	449	14	82	19	
06535 VOGELSBERGKREIS	346	3 662	27	2	235	11	92	10	
RB ZUSAMMEN	2 413	39 901	187	69	2 789	223	358	76	
RB KASSEL									
06611 KASSEL,STADT	508	8 754	44	50	772	57	7	8	
06631 FULDA	643	8 417	34	11	759	29	130	16	
06632 HERSFELD-ROTENBURG	344	3 716	22	2	287	26	66	24	
06633 KASSEL, LAND	627	11 404	157	9	757	132	74	16	
06634 SCHWALM-EDER-KREIS	514	8 144	66	3	424	15	101	30	
06635 WALDECK-FRANKENBERG	329	5 683	43	10	321	25	103	16	
06636 WERRA-MEISSNER-KREIS	266	3 650	28	11	189	9	35	11	
RB ZUSAMMEN	3 231	49 768	394	96	3 509	293	516	121	
RB UNBEKANNT	-	1	-	-	-	-	-	-	
LAND INSGESAMT	19 701	286 273	1 406	454	18 631	1 129	1 520	418	
RHEINLAND-PFALZ									
RB KOBLENZ									
07111 KOBLENZ,STADT	231	5 907	18	13	1 033	33	7	3	
07131 AHRWEILER	346	3 632	28	2	291	10	28	16	
07132 ALTENKIRCHEN(WESTWLD.)	341	4 483	35	6	309	27	37	12	
07133 BAD KREUZNACH	475	5 018	27	10	308	10	65	53	
07134 BIRKENFELD	194	2 839	18	1	182	8	24	12	
07135 COCHEM-ZELL	273	2 072	7	2	155	8	43	40	
07137 MAYEN-KOBLENZ	545	7 146	91	12	576	45	58	19	
07138 NEUWIED	440	6 701	49	8	598	39	47	14	
07140 RHEIN-HUNSRUECK-KREIS	296	3 695	36	19	339	8	45	27	
07141 RHEIN-LAHN-KREIS	343	4 411	38	2	484	6	47	10	
07143 WESTERWALDKREIS	505	8 450	60	7	667	33	63	20	
RB ZUSAMMEN	3 989	54 354	407	82	4 942	227	464	226	
RB TRIER									
07211 TRIER-SAARBURG	588	8 250	40	18	716	24	71	13	
07231 BERNKASTEL-WITTLICH	236	3 655	23	6	375	42	67	10	
07232 EIFELKREIS BITBURG-PRUEM	233	3 700	13	9	349	20	103	24	
07233 VULKANEIFEL	124	2 067	13	2	160	5	33	12	
RB ZUSAMMEN	1 181	17 672	89	35	1 600	91	274	59	
RB RHEINHESSEN-PFALZ									
07311 FRANKENTHAL(PFALZ),STADT	95	1 764	4	3	77	4	8	1	
07312 KAISERSLAUTERN,STADT	146	5 770	8	8	292	4	8	1	
07313 LANDAU I.D.PFALZ,STADT	54	1 835	6	1	137	2	10	-	
07314 LUDWIGSHAFEN A.RH.,STADT	323	4 923	19	12	354	8	7	3	
07315 MAINZ,STADT	332	9 318	85	75	724	26	14	5	
07316 NEUSTADT A.D.WSTR.,STADT	89	1 890	6	-	172	7	7	5	
07317 PIRMASENS,STADT	69	1 731	6	2	98	9	6	4	
07318 SPEYER,STADT	117	2 002	6	-	116	9	4	2	
07319 WORMS,STADT	206	2 604	8	-	175	11	27	11	
07320 ZWEIBRUECKEN,STADT	115	1 247	7	1	125	3	10	3	

schienen		Sonstige Kfz	Kraftfahrzeuge insgesamt	Kraftfahrzeuganhänger				Regierungsbezirk Statistische Kennziffer Zulassungsbezirk
Sattelzugmaschinen	insgesamt			zur Lastenbeförderung	Übrige	insgesamt	darunter Sattelanhänger	
9	10	11	12	13	14	15	16	
230	381	39	11 804	983	204	1 187	220	05974 SOEST
69	152	58	15 901	829	312	1 141	93	05978 UNNA
1 393	2 306	454	154 665	7 826	2 309	10 135	1 176	RB ZUSAMMEN
7 198	11 512	2 812	850 069	38 464	10 931	49 395	6 788	LAND INSGESAMT
HESSEN								
11	28	13	7 187	150	49	199	13	06411 RB DARMSTADT DARMSTADT,STADT
102	134	134	50 732	563	168	731	72	06412 FRANKFURT AM MAIN,STADT
104	112	18	5 600	149	15	164	49	06413 OFFENBACH AM MAIN,STADT
26	72	193	18 985	306	89	395	65	06414 WIESBADEN,STADT
152	245	64	19 514	690	165	855	85	06431 BERGSTRASSE
297	398	30	12 931	1 183	131	1 314	493	06432 DARMSTADT-DIEBURG
75	160	44	27 686	599	126	725	174	06433 GROSS-GERAU
102	157	21	12 819	453	95	548	75	06434 HOCHTAUNUSKREIS
186	301	65	16 352	1 041	251	1 292	62	06435 MAIN-KINZIG-KREIS
13	44	18	14 380	277	68	345	8	06436 MAIN-TAUNUS-KREIS
14	58	22	3 924	336	50	386	25	06437 ODENWALDKREIS
51	97	102	14 952	544	145	689	44	06438 OFFENBACH
12	67	11	7 737	423	83	506	7	06439 RHEINGAU-TAUNUS-KREIS
40	179	23	13 293	791	125	916	38	06440 WETTERAUKREIS
1 185	2 052	758	226 092	7 505	1 560	9 065	1 210	RB ZUSAMMEN
RB GIESSEN								
102	183	31	11 504	806	137	943	183	06531 GIESSEN
56	122	18	11 087	845	99	944	53	06532 LAHN-DILL-KREIS
50	134	18	9 584	556	103	659	36	06533 LIMBURG-WEILBURG
113	214	28	9 500	654	112	766	41	06534 MARBURG-BIEDENKOPF
24	126	16	4 387	454	60	514	24	06535 VOGELSBERGKREIS
345	779	111	46 062	3 315	511	3 826	337	RB ZUSAMMEN
RB KASSEL								
43	58	125	10 267	222	59	281	19	06611 KASSEL,STADT
93	239	34	10 103	813	114	927	96	06631 FULDA
80	170	33	4 552	477	71	548	95	06632 HERSFELD-ROTENBURG
426	516	30	13 343	1 059	191	1 250	338	06633 KASSEL, LAND
131	262	16	9 363	683	85	768	76	06634 SCHWALM-EDER-KREIS
37	156	13	6 512	649	100	749	61	06635 WALDECK-FRANKENBERG
30	76	9	4 201	333	44	377	36	06636 WERRA-MEISSNER-KREIS
840	1 477	260	58 341	4 236	664	4 900	721	RB ZUSAMMEN
-	-	-	1	-	-	-	-	RB UNBEKANNT
2 370	4 308	1 129	330 496	15 056	2 735	17 791	2 268	LAND INSGESAMT
RHEINLAND-PFALZ								
68	78	18	7 280	189	46	235	8	07111 RB KOBLENZ KOBLENZ,STADT
59	103	26	4 400	390	62	452	18	07131 AHRWEILER
117	166	27	5 332	476	79	555	32	07132 ALTENKIRCHEN(WESTWLD.)
40	158	34	6 003	533	63	596	43	07133 BAD KREUZNACH
9	45	14	3 275	418	57	475	12	07134 BIRKENFELD
22	105	12	2 619	349	55	404	39	07135 COCHEM-ZELL
159	236	25	8 540	830	118	948	104	07137 MAYEN-KOBLENZ
138	199	21	7 967	608	97	705	86	07138 NEUWIED
60	132	19	4 500	501	57	558	54	07140 RHEIN-HUNSRUECK-KREIS
18	75	16	5 331	361	63	424	21	07141 RHEIN-LAHN-KREIS
196	279	29	9 937	897	158	1 055	172	07143 WESTERWALDKREIS
886	1 576	241	65 184	5 552	855	6 407	589	RB ZUSAMMEN
RB TRIER								
53	137	43	9 752	786	148	934	74	07211 TRIER-SAARBURG
58	135	17	4 424	557	48	605	58	07231 BERNKASTEL-WITTLICH
36	163	24	4 478	493	47	540	39	07232 EIFELKREIS BITBURG-PRUEM
28	73	6	2 432	314	27	341	37	07233 VULKANEIFEL
175	508	90	21 086	2 150	270	2 420	208	RB ZUSAMMEN
RB RHEINHESSEN-PFALZ								
16	25	2	1 966	93	27	120	30	07311 FRANKENTHAL(PFALZ),STADT
20	29	12	6 257	152	32	184	1	07312 KAISERSLAUTERN,STADT
13	23	4	2 054	87	15	102	9	07313 LANDAU I.D.PFALZ,STADT
47	57	68	5 737	161	43	204	15	07314 LUDWIGSHAFEN A.RH.,STADT
25	44	30	10 523	225	66	291	11	07315 MAINZ,STADT
44	56	4	2 211	141	22	163	12	07316 NEUSTADT A.D.WSTR.,STADT
7	17	2	1 919	120	12	132	15	07317 PIRMASENS,STADT
98	104	8	2 347	130	18	148	28	07318 SPEYER,STADT
47	85	8	3 078	194	41	235	35	07319 WORMS,STADT
11	24	13	1 525	107	9	116	5	07320 ZWEIBRUECKEN,STADT

# N

## (Fortsetzung:) Neuzulassungen von Kraftfahrzeugen und Kraftfahrzeuganhängern 2006 nach Zulassungsbezirken und Fahrzeugklassen

Regierungsbezirk Statistische Kennziffer Zulassungsbezirk	Krafträder	Personenkraftwagen		Kraft- omnibusse	Lastkraftwagen		Zugma-	
		insgesamt	darunter Wohnmobile		insgesamt	darunter mit Spezial- aufbau	land-/forst- wirtschaftl. Zugmaschinen	sonstige Zugmaschinen
07331 ALZEY-WORMS	323	4 220	32	-	277	6	112	8
07332 BAD DUERKHEIM	352	4 668	24	3	227	15	57	3
07333 DONNERSBERGKREIS	153	2 268	21	2	126	11	34	10
07334 GERMERSHEIM	283	6 616	157	9	233	25	28	48
07335 KAISERSLAUTERN	251	3 240	20	9	191	8	24	7
07336 KUSEL	139	1 802	15	1	82	6	18	11
07337 SUEDLICHE WEINSTRASSE	258	3 367	34	14	178	21	78	7
07338 RHEIN-PFALZ-KREIS	410	4 985	68	13	265	18	76	6
07339 MAINZ-BINGEN	429	7 717	85	2	369	15	112	25
07340 SUEDWESTPFALZ	249	2 968	24	3	159	4	29	9
RB ZUSAMMEN	4 393	74 935	635	158	4 377	212	669	169
LAND INSGESAMT	9 563	146 961	1 131	275	10 919	530	1 407	454
BADEN-WUERTTEMBERG								
08111 RB STUTTGART								
08111 STUTTGART,STADT	963	41 611	141	79	1 817	104	27	14
08115 BOEBLINGEN	790	30 342	142	59	734	34	72	13
08116 ESSLINGEN	1 241	24 330	166	24	1 251	117	85	25
08117 GOEPPINGEN	658	10 288	57	16	1 140	39	72	24
08118 LUDWIGSBURG	1 226	20 873	131	27	1 248	93	86	34
08119 REMS-MURR-KREIS	899	17 630	139	21	1 133	44	106	38
08121 HEILBRONN,STADT	221	6 571	17	22	523	31	24	1
08125 HEILBRONN	529	19 696	59	27	717	21	143	5
08126 HOHENLOHEKREIS	247	5 115	36	7	329	24	95	17
08127 SCHWABISCH HALL	415	5 970	41	12	534	62	166	24
08128 MAIN-TAUBER-KREIS	373	3 918	37	11	243	11	92	21
08135 HEIDENHEIM	230	4 415	32	8	256	20	57	22
08136 OSTALBKREIS	689	11 811	79	22	793	69	153	22
RB ZUSAMMEN	8 481	202 570	1 077	335	10 718	669	1 178	260
08211 RB KARLSRUHE								
08211 BADEN-BADEN,STADT	103	3 086	30	4	143	6	6	1
08212 KARLSRUHE,STADT	501	12 656	60	10	1 201	64	14	9
08215 KARLSRUHE	1 103	13 947	104	10	915	37	75	15
08216 RASTATT	592	12 076	62	7	505	30	55	10
08221 HEIDELBERG,STADT	177	4 658	27	1	296	6	17	1
08222 MANNHEIM,STADT	753	14 770	133	39	943	39	14	6
08225 NECKAR-ODENWALD-KREIS	339	5 059	40	4	378	38	77	21
08226 RHEIN-NECKAR-KREIS	1 450	21 043	86	9	1 065	29	90	34
08231 PFORZHEIM,STADT	210	4 316	13	9	234	6	12	3
08235 CALW	295	7 136	47	22	350	21	60	17
08236 ENZKREIS	495	6 571	46	12	372	16	51	22
08237 FREUDENSTADT	352	4 549	26	6	241	17	52	11
RB ZUSAMMEN	6 370	109 867	674	133	6 643	309	523	150
08311 RB FREIBURG								
08311 FREIBURG I.BREISG.STADT	291	6 881	64	23	702	16	26	8
08315 BREISGAU-HOCHSCHWARZWALD	522	7 329	116	41	611	36	205	24
08316 EMMENDINGEN	304	3 791	46	2	334	12	103	11
08317 ORTENAUKREIS	1 008	12 353	162	18	1 207	48	245	31
08325 ROTTWEIL	289	5 361	45	4	376	20	85	17
08326 SCHWARZWALD-BAAR-KREIS	542	8 811	77	10	643	29	106	29
08327 TUTTLINGEN	307	5 677	50	6	329	17	97	21
08335 KONSTANZ	708	8 699	151	11	550	28	70	12
08336 LOERRACH	593	8 070	71	8	507	27	108	12
08337 WALDSHUT	363	5 283	35	12	381	25	112	13
RB ZUSAMMEN	4 927	72 255	817	135	5 640	258	1 157	178
08411 RB TUEBINGEN								
08415 REUTLINGEN	737	10 229	133	19	914	39	99	20
08416 TUEBINGEN	324	7 035	52	8	392	20	55	6
08417 ZOLLERNALBKREIS	469	7 685	48	10	656	39	77	19
08421 ULM,STADT	266	6 660	35	178	532	25	18	7
08425 ALB-DONAU-KREIS	412	6 739	52	17	384	25	142	27
08426 BIBERACH	417	10 999	38	21	920	30	129	27
08435 BODENSEEKREIS	669	8 893	79	5	397	16	75	6
08436 RAVENSBURG	782	9 786	290	16	896	69	158	20
08437 SIGMARINGEN	272	4 641	20	12	354	39	85	11
RB ZUSAMMEN	4 348	72 667	747	286	5 445	302	838	143
LAND INSGESAMT	24 126	457 359	3 315	889	28 446	1 538	3 696	731
BAYERN								
09161 RB OBERBAYERN								
09161 INGOLSTADT,STADT	361	28 908	28	10	314	14	18	5
09162 MUENCHEN,STADT	6 172	105 851	464	117	4 355	72	152	45
09163 ROSENHEIM,STADT	171	3 375	17	4	463	3	10	10
09171 ALTOETTING	355	3 620	32	5	241	17	87	9
09172 BERCHTESGADENER LAND	397	4 046	58	7	289	19	79	16

schienen		Sonstige Kfz	Kraftfahrzeuge insgesamt	Kraftfahrzeuganhänger				Regierungsbezirk Statistische Kennziffer Zulassungsbezirk
Sattelzugmaschinen	insgesamt			zur Lastenbeförderung	Übrige	insgesamt	darunter Sattelanhänger	
9	10	11	12	13	14	15	16	
24	144	20	4 984	427	61	488	30	07331 ALZEY-WORMS
32	92	14	5 356	425	63	488	36	07332 BAD DUERKHEIM
24	68	13	2 630	314	35	349	22	07333 DONNERSBERGKREIS
74	150	27	7 318	435	74	509	68	07334 GERMERSHEIM
28	59	27	3 777	418	42	460	23	07335 KAISERSLAUTERN
9	38	5	2 067	319	32	351	5	07336 KUSEL
74	159	20	3 996	443	56	499	65	07337 SUEDLICHE WEINSTRASSE
51	133	14	5 820	370	91	461	55	07338 RHEIN-PFALZ-KREIS
42	179	16	8 712	566	112	678	50	07339 MAINZ-BINGEN
21	59	13	3 451	477	27	504	11	07340 SUEDWESTPFALZ
707	1 545	320	85 728	5 604	878	6 482	526	RB ZUSAMMEN
1 768	3 629	651	171 998	13 306	2 003	15 309	1 323	LAND INSGESAMT
BADEN-WUERTTEMBERG								
206	247	43	44 760	603	201	804	74	08111 RB STUTTGART
42	127	26	32 078	785	240	1 025	31	08115 STUTTGART,STADT
118	228	57	27 131	1 128	337	1 465	99	08116 BOEBLINGEN
73	169	21	12 292	640	164	804	68	08117 ESSLINGEN
182	302	44	23 720	1 157	234	1 391	247	08118 GOEPPINGEN
107	251	60	19 994	1 114	219	1 333	74	08118 LUDWIGSBURG
141	166	15	7 518	232	26	258	68	08119 REMS-MURR-KREIS
148	296	28	21 293	1 038	150	1 188	162	08121 HEILBRONN,STADT
35	147	13	5 858	407	50	457	55	08125 HEILBRONN
95	285	20	7 236	734	95	829	43	08126 HOHENLOHEKREIS
21	134	9	4 688	384	44	428	20	08127 SCHWABISCH HALL
24	103	14	5 026	457	95	552	34	08128 MAIN-TAUBER-KREIS
86	261	32	13 608	1 057	165	1 222	105	08135 HEIDENHEIM
1 278	2 716	382	225 202	9 736	2 020	11 756	1 080	08136 OSTALBKREIS
29	36	6	3 378	132	27	159	33	RB ZUSAMMEN
82	105	50	14 523	465	130	595	44	RB KARLSRUHE
101	191	37	16 203	1 363	212	1 575	111	08211 BADEN-BADEN,STADT
218	283	26	13 489	741	147	888	85	08212 KARLSRUHE,STADT
7	25	12	5 169	98	50	148	-	08215 KARLSRUHE
74	94	47	16 646	333	126	459	24	08216 RASTATT
41	139	20	5 939	597	55	652	36	08221 HEIDELBERG,STADT
109	233	41	23 841	1 114	236	1 350	52	08222 MANNHEIM,STADT
2	17	3	4 789	157	36	193	9	08225 NECKAR-ODENWALD-KREIS
57	134	34	7 971	614	79	693	63	08226 RHEIN-NECKAR-KREIS
87	160	18	7 628	743	94	837	104	08231 PFORZHEIM,STADT
40	103	17	5 268	416	74	490	35	08235 CALW
847	1 520	311	124 844	6 773	1 266	8 039	596	08236 ENZKREIS
17	51	5	7 953	236	60	296	12	08237 FREUDENSTADT
78	307	86	8 896	755	156	911	93	RB ZUSAMMEN
18	132	16	4 579	365	51	416	59	RB FREIBURG
251	527	49	15 162	1 413	196	1 609	228	08311 FREIBURG I.BREISG.STADT
89	191	22	6 243	600	76	676	75	08315 BREISGAU-HOCHSCHWARZWALD
49	184	17	10 207	615	147	762	37	08316 EMMENDINGEN
40	158	26	6 503	467	89	556	28	08317 ORTENAUKREIS
61	143	23	10 134	594	220	814	73	08325 ROTTWEIL
18	138	22	9 338	590	123	713	38	08326 SCHWARZWALD-BAAR-KREIS
51	176	20	6 235	490	91	581	37	08327 TUTTLINGEN
672	2 007	286	85 250	6 125	1 209	7 334	680	08335 KONSTANZ
42	161	38	12 098	831	190	1 021	28	08336 LOERRACH
42	103	14	7 876	519	97	616	31	08337 WALDSHUT
72	168	29	9 017	756	109	865	71	RB ZUSAMMEN
65	90	16	7 742	279	49	328	64	RB TUEBINGEN
66	235	46	7 833	755	156	911	87	08411 REUTLINGEN
125	281	35	12 673	847	148	995	108	08416 TUEBINGEN
34	115	26	10 105	502	156	658	26	08417 ZOLLERNALBKREIS
124	302	48	11 830	962	243	1 205	87	08421 ULM,STADT
45	141	25	5 445	627	91	718	83	08425 ALB-DONAU-KREIS
615	1 596	277	84 619	6 078	1 239	7 317	585	08426 BIBERACH
3 412	7 839	1 256	519 915	28 712	5 734	34 446	2 941	08435 BODENSEEKREIS
BAYERN								
17	40	10	29 643	258	54	312	4	08436 RAVENSBURG
246	443	471	117 409	1 395	495	1 890	151	08437 SIGMARINGEN
11	31	11	4 055	106	31	137	12	RB OBERBAYERN
56	152	35	4 408	472	69	541	31	09161 INGOLSTADT,STADT
32	127	16	4 882	294	54	348	23	09162 MUENCHEN,STADT
								09163 ROSENHEIM,STADT
								09171 ALTOETTING
								09172 BERCHTESGADENER LAND

# N

## (Fortsetzung:) Neuzulassungen von Kraftfahrzeugen und Kraftfahrzeuganhängern 2006 nach Zulassungsbezirken und Fahrzeugklassen

Regierungsbezirk Statistische Kennziffer Zulassungsbezirk	Krafträder	Personenkraftwagen		Kraft- omnibusse	Lastkraftwagen		Zugma-	
		insgesamt	darunter Wohnmobile		insgesamt	darunter mit Spezial- aufbau	land-/forst- wirtschaftl. Zugmaschinen	sonstige Zugmaschinen
09173 BAD TOELZ-WOLFRATSHAUSEN	389	5 070	43	5	315	15	62	23
09174 DACHAU	435	5 134	184	23	281	8	73	11
09175 EBERSBERG	272	5 413	228	14	584	48	70	8
09176 EICHSTAETT	367	4 161	31	11	218	17	125	11
09177 ERDING	311	6 074	49	8	390	49	126	15
09178 FREISING	426	6 362	39	10	761	33	115	17
09179 FUERSTENFELDBRUCK	565	7 453	101	7	406	13	47	16
09180 GARMISCH-PARTENKIRCHEN	214	3 667	28	3	204	7	56	14
09181 LANDSBERG AM LECH	245	4 352	56	6	271	18	74	16
09182 MIESBACH	317	4 373	23	6	232	15	70	10
09183 MUEHLDORF A.INN	363	4 109	22	6	325	29	143	7
09184 MUENCHEN	1 022	93 284	145	58	4 864	66	118	50
09185 NEUBURG-SCHROBENHAUSEN	258	3 337	22	1	224	24	56	6
09186 PFAFFENHOFEN A.D.ILM	420	5 143	27	6	426	97	134	12
09187 ROSENHEIM	785	10 372	80	16	907	44	208	33
09188 STARNBERG	373	6 887	33	6	267	6	46	14
09189 TRAUENSTEIN	519	6 920	46	9	561	74	165	19
09190 WEILHEIM-SCHONGAU	465	4 615	63	11	308	26	104	25
UNBEKANNT	-	1	-	-	-	-	-	-
RB ZUSAMMEN	15 202	332 527	1 819	349	17 206	714	2 138	392
RB NIEDERBAYERN								
09261 LANDSHUT,STADT	269	3 417	8	6	173	2	18	5
09262 PASSAU,STADT	232	3 008	14	5	226	24	15	10
09263 STRAUBING,STADT	143	2 481	5	3	855	20	40	10
09271 DEGGENDORF	434	4 340	9	9	454	15	124	21
09272 FREYUNG-GRAFENAU	286	2 384	53	2	184	31	125	10
09273 KELHEIM	424	3 807	12	20	199	11	114	14
09274 LANDSHUT	626	5 389	19	19	456	33	237	18
09275 PASSAU	558	6 129	34	10	831	37	263	50
09276 REGEN	198	2 413	7	1	180	24	108	30
09277 ROTTAL-INN	354	3 923	29	6	291	27	184	34
09278 STRAUBING-BOGEN	318	2 472	32	10	187	17	132	20
09279 DINGOLFING-LANDAU	427	10 779	16	17	200	14	202	25
RB ZUSAMMEN	4 269	50 542	238	108	4 236	255	1 562	247
RB OBERPFALZ								
09361 AMBERG,STADT	192	2 076	8	4	111	6	11	3
09362 REGENSBURG,STADT	504	10 745	33	27	708	32	8	5
09363 WEIDEN I.D.OPF.,STADT	565	3 966	10	4	387	37	14	6
09371 AMBERG-SULZBACH	268	3 763	19	11	251	16	126	24
09372 CHAM	470	4 415	13	4	369	57	182	32
09373 NEUMARKT I.D.OPF.	462	4 844	74	16	474	20	157	40
09374 NEUSTADT A.D.WALDNAAB	218	2 920	26	5	146	13	102	16
09375 REGENSBURG	628	5 688	20	10	465	32	119	26
09376 SCHWANDORF	692	4 762	24	11	287	10	159	20
09377 TIRSCHENREUTH	195	2 466	5	4	164	8	99	7
RB ZUSAMMEN	4 194	45 645	232	96	3 362	231	977	179
RB OBERFRANKEN								
09461 BAMBERG,STADT	218	3 457	17	7	340	3	11	3
09462 BAYREUTH,STADT	202	3 751	6	2	494	7	14	1
09463 COBURG,STADT	123	2 518	6	2	115	21	5	1
09464 HOF,STADT	128	3 014	13	7	182	11	12	-
09471 BAMBERG	457	4 009	100	8	292	26	94	12
09472 BAYREUTH	279	3 428	16	15	202	15	112	9
09473 COBURG	241	3 383	16	2	197	24	55	2
09474 FORCHHEIM	352	3 368	22	9	198	8	85	7
09475 HOF	295	4 895	19	5	365	82	97	8
09476 KRONACH	198	2 708	3	4	187	5	57	9
09477 KULMBACH	190	3 181	53	6	204	16	63	9
09478 LICHTENFELS	138	2 255	13	2	176	9	37	3
09479 WUNSIEDEL I.FICHTELGEB.	177	4 486	17	7	208	10	54	9
RB ZUSAMMEN	2 998	44 453	301	76	3 160	237	696	73
RB MITTELFRANKEN								
09561 ANSBACH,STADT	112	2 116	25	1	201	11	18	3
09562 ERLANGEN,STADT	286	4 031	25	12	224	6	15	13
09563 FUERTH,STADT	316	4 962	34	5	430	4	16	2
09564 NUERNBERG,STADT	1 116	19 739	71	47	2 660	219	50	16
09565 SCHWABACH,STADT	91	2 261	17	5	150	5	6	1
09571 ANSBACH	437	5 102	25	13	431	44	217	36
09572 ERLANGEN-HOECHSTADT	1 383	4 486	36	2	242	12	138	9
09573 FUERTH	414	3 541	24	4	214	8	42	11
09574 NUERNBERGER LAND	566	6 741	238	7	383	19	79	7
09575 NEUSTADT/AISCH-WINDSHEIM	238	2 453	29	7	246	16	116	16
09576 ROTH	467	4 472	54	4	370	27	88	22
09577 WEISSENBURG-GUNZENHAUSEN	296	3 678	21	8	587	14	101	26
RB ZUSAMMEN	5 722	63 582	599	115	6 138	385	886	162
RB UNTERFRANKEN								
09661 ASCHAFFENBURG,STADT	166	4 567	17	5	278	20	7	2
09662 SCHWEINFURT,STADT	69	2 306	19	8	235	12	3	4
09663 WUERZBURG,STADT	290	5 631	56	21	704	22	13	11

schienen		Sonstige Kfz	Kraftfahrzeuge insgesamt	Kraftfahrzeuganhänger				Regierungsbezirk Statistische Kennziffer Zulassungsbezirk
Sattelzugmaschinen	insgesamt			zur Lastenbeförderung	Übrige	insgesamt	darunter Sattelanhänger	
9	10	11	12	13	14	15	16	
17	102	22	5 903	409	69	478	24	09173 BAD TOELZ-WOLFRATSHAUSEN
37	121	19	6 013	504	136	640	43	09174 DACHAU
73	151	17	6 451	295	72	367	16	09175 EBERSBERG
37	173	16	4 946	539	63	602	28	09176 EICHSTAETT
25	166	17	6 966	418	74	492	17	09177 ERDING
33	165	29	7 753	665	90	755	205	09178 FREISING
5	68	14	8 513	460	143	603	4	09179 FUERSTENFELDBRUCK
23	93	9	4 190	276	37	313	22	09180 GARMISCH-PARTENKIRCHEN
23	113	16	5 003	424	89	513	24	09181 LANDSBERG AM LECH
11	91	20	5 039	321	46	367	10	09182 MIESBACH
40	190	33	5 026	460	87	547	32	09183 MUEHLDORF A.INN
116	284	88	99 600	679	344	1 023	58	09184 MUENCHEN
52	114	9	3 943	528	61	589	52	09185 NEUBURG-SCHROBENHAUSEN
160	306	15	6 316	680	56	736	146	09186 PFAFFENHOFEN A.D.ILM
203	444	63	12 587	1 036	158	1 194	145	09187 ROSENHEIM
6	66	19	7 618	326	124	450	27	09188 STARNBERG
314	498	33	8 540	846	128	974	204	09189 TRAUNSTEIN
19	148	14	5 561	501	87	588	15	09190 WEILHEIM-SCHONGAU
-	-	-	1	-	-	-	-	UNBEKANTT
1 556	4 086	996	370 366	11 892	2 567	14 459	1 293	RB ZUSAMMEN
2	25	9	3 899	132	26	158	1	RB NIEDERBAYERN
27	52	14	3 537	167	33	200	23	09261 LANDSHUT,STADT
37	87	2	3 571	153	12	165	46	09262 PASSAU,STADT
48	193	14	5 444	479	55	534	27	09263 STRAUBING,STADT
40	175	26	3 057	349	61	410	21	09271 DEGGENDORF
38	166	23	4 639	456	60	516	33	09272 FREYUNG-GRAFENAU
75	330	28	6 848	647	97	744	55	09273 KELHEIM
90	403	26	7 957	962	81	1 043	88	09274 LANDSHUT
15	153	10	2 955	346	21	367	14	09275 PASSAU
37	255	28	4 857	600	68	668	43	09276 REGEN
42	194	11	3 192	521	46	567	35	09277 ROTAL-INN
29	256	25	11 704	458	28	486	33	09278 STRAUBING-BOGEN
480	2 289	216	61 660	5 270	588	5 858	419	09279 DINGOLFING-LANDAU
14	28	7	2 418	85	19	104	11	RB ZUSAMMEN
82	95	19	12 098	243	55	298	51	RB OBERPFALZ
93	113	5	5 040	113	15	128	11	09361 AMBERG,STADT
30	180	20	4 493	412	40	452	37	09362 REGENSBURG,STADT
39	253	37	5 548	681	56	737	98	09363 WEIDEN I.D.OPF.,STADT
62	259	23	6 078	557	98	655	53	09371 AMBERG-SULZBACH
62	180	11	3 480	457	41	498	55	09372 CHAM
130	275	26	7 092	775	100	875	99	09373 NEUMARKT I.D.OPF.
171	350	33	6 135	780	59	839	162	09374 NEUSTADT A.D.WALDNAAB
19	125	12	2 966	346	21	367	15	09375 REGENSBURG
702	1 858	193	55 348	4 449	504	4 953	592	09376 SCHWANDORF
71	85	17	4 124	173	47	220	69	09377 TIRSCHENREUTH
16	31	32	4 512	138	44	182	5	RB ZUSAMMEN
74	80	3	2 841	88	15	103	13	RB OBERFRANKEN
20	32	8	3 371	105	20	125	13	09461 BAMBERG,STADT
18	124	11	4 901	498	55	553	16	09462 BAYREUTH,STADT
33	154	19	4 097	446	44	490	26	09463 COBURG,STADT
52	109	11	3 943	370	28	398	39	09464 HOF,STADT
33	125	10	4 062	357	48	405	28	09471 BAMBERG
42	147	27	5 734	534	50	584	66	09472 BAYREUTH
45	111	10	3 218	383	21	404	36	09473 COBURG
70	142	9	3 732	368	30	398	50	09474 FORCHHEIM
18	58	7	2 636	266	27	293	15	09475 HOF
30	93	11	4 982	302	25	327	7	09476 KRONACH
522	1 291	175	52 153	4 028	454	4 482	383	09477 KULMBACH
20	41	5	2 476	121	26	147	27	09478 LICHTENFELS
9	37	11	4 601	120	36	156	14	09479 WUNSIEDEL I.FICHTELGEB.
11	29	17	5 759	149	61	210	10	RB MITTELFRANKEN
371	437	52	24 051	1 022	239	1 261	278	09561 ANSBACH,STADT
8	15	2	2 524	96	24	120	5	09562 ERLANGEN,STADT
101	354	42	6 379	781	81	862	82	09563 FUERTH,STADT
49	196	15	6 324	333	94	427	25	09564 NUERNBERG,STADT
5	58	8	4 239	284	68	352	6	09565 SCHWABACH,STADT
54	140	24	7 861	505	98	603	28	09571 ANSBACH
44	176	18	3 138	438	57	495	43	09572 ERLANGEN-HOECHSTADT
84	194	14	5 521	460	88	548	64	09573 FUERTH
69	196	15	4 780	399	55	454	33	09574 NUERNBERGER LAND
825	1 873	223	77 653	4 708	927	5 635	615	09575 NEUSTADT/AISCH-WINDSHEIM
23	32	17	5 065	137	23	160	10	09576 ROTH
14	21	8	2 647	93	27	120	10	09577 WEISSENBURG-GUNZENHAUSEN
24	48	30	6 724	232	41	273	59	RB ZUSAMMEN
								RB UNTERFRANKEN
								09661 ASCHAFFENBURG,STADT
								09662 SCHWEINFURT,STADT
								09663 WUERZBURG,STADT



# N

## (Fortsetzung:) Neuzulassungen von Kraftfahrzeugen und Kraftfahrzeuganhängern 2006 nach Zulassungsbezirken und Fahrzeugklassen

Regierungsbezirk Statistische Kennziffer Zulassungsbezirk	Krafträder	Personenkraftwagen		Kraft- omnibusse	Lastkraftwagen		Zugma-	
		insgesamt	darunter Wohnmobile		insgesamt	darunter mit Spezial- aufbau	land-/forst- wirtschaftl. Zugmaschinen	sonstige Zugmaschinen
09671 ASCHAFFENBURG	474	5 958	41	14	440	50	45	18
09672 BAD KISSINGEN	192	2 886	25	10	201	18	66	4
09673 RHOEN-GRABFELD	242	2 722	14	7	167	27	74	2
09674 HASSBERGE	198	2 440	37	9	200	9	78	8
09675 KITZINGEN	235	2 453	21	4	170	26	66	5
09676 MILTENBERG	294	3 799	23	5	278	16	30	10
09677 MAIN-SPESSART	324	4 316	44	10	341	26	58	6
09678 SCHWEINFURT	325	3 177	69	9	214	23	52	3
09679 WUERZBURG	435	4 520	63	12	286	21	102	14
RB ZUSAMMEN	3 244	44 775	429	114	3 514	270	594	87
RB SCHWABEN								
09761 AUGSBURG,STADT	566	12 424	47	38	785	30	39	15
09762 KAUFBEUREN,STADT	99	1 553	12	6	100	-	11	2
09763 KEMPTEN(ALLGAEU),STADT	175	4 283	21	9	260	16	18	8
09764 MEMMINGEN,STADT	95	2 628	17	1	184	10	12	8
09771 AICHACH-FRIEDBERG	343	3 686	47	14	314	15	129	14
09772 AUGSBURG	678	8 489	77	27	915	88	121	21
09773 DILLINGEN A.D.DONAU	308	2 960	27	3	199	20	112	15
09774 GUENZBURG	478	3 405	62	8	265	19	66	18
09775 NEU-ULM	437	6 995	86	6	716	60	34	8
09776 LINDAU (BODENSEE)	298	3 516	26	1	211	6	50	9
09777 OSTALLGAEU	382	4 459	41	21	424	65	210	22
09778 UNTERALLGAEU	484	3 761	16	11	367	49	142	132
09779 DONAU-RIES	412	4 551	51	3	385	36	161	18
09780 OBERALLGAEU	514	5 144	73	13	344	29	134	46
UNBEKANNT	-	1	-	-	-	-	-	-
RB ZUSAMMEN	5 269	67 855	603	161	5 469	443	1 239	336
LAND INSGESAMT	40 898	649 379	4 221	1 019	43 085	2 535	8 092	1 476
SAARLAND								
10041 SAARBRUECKEN,STADTVERB.	726	16 025	59	52	1 021	21	14	17
10042 MERZIG-WADERN	257	4 352	21	11	218	13	27	10
10043 NEUNKIRCHEN	298	5 254	24	1	358	19	24	17
10044 SAARLOUIS	551	7 915	30	16	523	69	38	29
10045 SAAR-PFALZ-KREIS	325	7 530	36	8	552	28	13	10
10046 SANKT WENDEL	325	3 320	35	1	191	12	21	7
LAND INSGESAMT	2 482	44 396	205	89	2 863	162	137	90
BERLIN								
11000 BERLIN	5 097	90 701	326	193	8 280	461	49	23
LAND INSGESAMT	5 097	90 701	326	193	8 280	461	49	23
BRANDENBURG								
12051 BRANDENBURG/HAVEL,STADT	77	2 592	5	2	265	3	5	-
12052 COTTBUS,STADT	106	3 255	15	9	277	9	5	1
12053 FRANKFURT/ODER,STADT	43	2 128	22	1	224	7	6	1
12054 POTSDAM,STADT	275	4 824	15	31	440	17	6	2
12060 BARNIM	328	4 776	24	9	562	49	49	5
12061 DAHME-SPREEWALD	341	5 092	34	8	580	16	78	8
12062 ELBE-ELSTER	197	2 884	2	12	255	5	66	5
12063 HAVELLAND	359	4 405	78	2	438	13	50	3
12064 MAERKISCH-ODERLAND	397	5 245	30	14	535	21	93	11
12065 OBERHAVEL	400	5 666	32	1	717	43	45	2
12066 OBERSPREEWALD-LAUSITZ	156	3 693	12	12	279	12	25	3
12067 ODER-SPREE	310	5 894	23	17	548	38	54	5
12068 OSTPRIGNITZ-RUPPIN	170	3 112	13	8	421	25	128	5
12069 POTSDAM-MITTELMARK	401	6 396	40	9	710	25	72	12
12070 PRIGNITZ	171	3 199	9	8	328	10	96	7
12071 SPREE-NEISSE	211	3 523	16	5	376	18	41	3
12072 TELTOW-FLAEMING	455	5 159	17	7	665	90	58	9
12073 UCKERMARK	292	3 705	12	10	295	13	120	4
LAND INSGESAMT	4 689	75 548	399	165	7 915	414	997	86
MECKLENBURG-VORPOMMERN								
13001 GREIFSWALD, STADT	64	1 740	-	-	119	2	9	-
13002 NEUBRANDENBURG, STADT	103	3 068	3	3	379	12	30	-
13003 ROSTOCK, STADT	187	5 945	19	14	552	13	11	1
13004 SCHWERIN, STADT	138	3 808	12	4	328	1	3	1
13005 STRALSUND, STADT	98	2 176	8	9	196	2	2	-
13006 WISMAR, STADT	60	1 645	2	1	82	5	2	1
13051 BAD DOBERAN	272	3 987	25	10	475	13	68	9
13052 DEMMIN	177	1 897	2	3	229	17	85	3
13053 GUESTROW	162	2 753	4	9	328	9	119	7
13054 LUDWIGSLUST	308	3 255	59	9	422	42	114	4



schienen		Sonstige Kfz	Kraftfahrzeuge insgesamt	Kraftfahrzeuganhänger				Regierungsbezirk Statistische Kennziffer Zulassungsbezirk
Sattelzugmaschinen	insgesamt			zur Lastenbeförderung	Übrige	insgesamt	darunter Sattelanhänger	
9	10	11	12	13	14	15	16	
55	118	19	7 023	672	83	755	40	09671 ASCHAFFENBURG
38	108	10	3 407	444	45	489	51	09672 BAD KISSINGEN
17	93	11	3 242	390	37	427	13	09673 RHOEN-GRABFELD
34	120	11	2 978	353	48	401	28	09674 HASSBERGE
53	124	12	2 998	403	35	438	86	09675 KITZINGEN
26	66	7	4 449	450	62	512	22	09676 MILTENBERG
79	143	12	5 146	496	71	567	47	09677 MAIN-SPESSART
79	134	17	3 876	504	83	587	114	09678 SCHWEINFURT
42	158	18	5 429	433	91	524	40	09679 WUERZBURG
484	1 165	172	52 984	4 607	646	5 253	520	RB ZUSAMMEN
								RB SCHWABEN
40	94	25	13 932	353	85	438	15	09761 AUGSBURG,STADT
4	17	5	1 780	75	23	98	8	09762 KAUFBEUREN,STADT
8	34	13	4 774	129	39	168	9	09763 KEMPTEN(ALLGAEU),STADT
18	38	8	2 954	138	29	167	24	09764 MEMMINGEN,STADT
36	179	23	4 559	509	73	582	47	09771 AICHACH-FRIEDBERG
388	530	53	10 692	1 579	173	1 752	417	09772 AUGSBURG
48	175	14	3 659	442	46	488	47	09773 DILLINGEN A.D.DONAU
49	133	28	4 317	689	79	768	200	09774 GUENZBURG
109	151	25	8 330	797	114	911	172	09775 NEU-ULM
2	61	12	4 099	247	34	281	5	09776 LINDAU (BODENSEE)
89	321	14	5 621	663	90	753	116	09777 OSTALLGAEU
50	324	20	4 967	659	66	725	32	09778 UNTERALLGAEU
80	259	38	5 648	588	86	674	69	09779 DONAU-RIES
21	201	48	6 264	558	116	674	12	09780 OBERALLGAEU
-	-	-	1	-	-	-	-	UNBEKANNT
942	2 517	326	81 597	7 426	1 053	8 479	1 173	RB ZUSAMMEN
5 511	15 079	2 301	751 761	42 380	6 739	49 119	4 995	LAND INSGESAMT
SAARLAND								
119	150	50	18 024	868	121	989	123	10041 SAARBRUECKEN,STADTVERB.
36	73	18	4 929	438	50	488	25	10042 MERZIG-WADERN
58	99	47	6 057	497	76	573	59	10043 NEUNKIRCHEN
71	138	17	9 160	777	102	879	65	10044 SAARLOUIS
92	115	23	8 553	576	79	655	55	10045 SAAR-PFALZ-KREIS
25	53	11	3 901	441	52	493	29	10046 SANKT WENDEL
401	628	166	50 624	3 597	480	4 077	356	LAND INSGESAMT
BERLIN								
685	757	411	105 439	2 775	1 018	3 793	240	11000 BERLIN
685	757	411	105 439	2 775	1 018	3 793	240	LAND INSGESAMT
BRANDENBURG								
42	47	8	2 991	163	40	203	14	12051 BRANDENBURG/HAVEL,STADT
40	46	18	3 711	182	37	219	51	12052 COTTBUS,STADT
13	20	5	2 421	107	25	132	21	12053 FRANKFURT/ODER,STADT
55	63	10	5 643	956	47	1 003	797	12054 POTSDAM,STADT
64	118	26	5 819	625	117	742	24	12060 BARNIM
97	183	32	6 236	593	120	713	33	12061 DAHME-SPREEWALD
69	140	23	3 511	364	34	398	46	12062 ELBE-ELSTER
32	85	56	5 345	557	98	655	39	12063 HAVELLAND
118	222	44	6 457	657	85	742	102	12064 MAERKISCH-ODERLAND
88	135	23	6 942	757	114	871	73	12065 OBERHAVEL
69	97	16	4 253	415	51	466	55	12066 OBERSPREEWALD-LAUSITZ
73	132	27	6 928	623	132	755	55	12067 ODER-SPREE
57	190	25	3 926	548	120	668	49	12068 OSTPRIGNITZ-RUPPIN
89	173	35	7 724	719	117	836	79	12069 POTSDAM-MITTELMARK
39	142	19	3 867	301	68	369	43	12070 PRIGNITZ
94	138	37	4 290	506	60	566	78	12071 SPREE-NEISSE
167	234	31	6 551	711	83	794	163	12072 TELTOW-FLAEMING
55	179	37	4 518	499	76	575	53	12073 UCKERMARK
1 261	2 344	472	91 133	9 283	1 424	10 707	1 775	LAND INSGESAMT
MECKLENBURG-VORPOMMERN								
14	23	3	1 949	83	18	101	11	13001 GREIFSWALD, STADT
38	68	49	3 670	125	28	153	19	13002 NEUBRANDENBURG, STADT
110	122	31	6 851	602	83	685	417	13003 ROSTOCK, STADT
32	36	28	4 342	136	60	196	11	13004 SCHWERIN, STADT
17	19	30	2 528	85	27	112	12	13005 STRALSUND, STADT
15	18	3	1 809	64	23	87	12	13006 WISMAR, STADT
118	195	22	4 961	449	95	544	93	13051 BAD DOBERAN
170	258	13	2 577	461	73	534	185	13052 DEMMIN
68	194	33	3 479	505	114	619	48	13053 GUESTROW
93	211	27	4 232	562	189	751	57	13054 LUDWIGSLUST

# N

## (Fortsetzung:) Neuzulassungen von Kraftfahrzeugen und Kraftfahrzeuganhängern 2006 nach Zulassungsbezirken und Fahrzeugklassen

Regierungsbezirk Statistische Kennziffer Zulassungsbezirk	Krafträder	Personenkraftwagen		Kraft- omnibusse	Lastkraftwagen		Zugma-	
		insgesamt	darunter Wohnmobile		insgesamt	darunter mit Spezial- aufbau	land-/forst- wirtschaftl. Zugmaschinen	sonstige Zugmaschinen
13055 MECKLENBURG-STRELITZ	146	2 120	9	9	250	14	44	4
13056 MÜJERITZ	115	1 989	15	3	242	28	50	7
13057 NORDVORPOMMERN	234	3 930	16	9	340	9	88	3
13058 NORDWESTMECKLENBURG	250	2 792	9	10	276	14	75	4
13059 OSTVORPOMMERN	186	2 897	9	8	245	11	81	4
13060 PARCHIM	169	2 575	18	9	319	25	62	9
13061 RUEGEN	97	2 138	9	8	187	3	38	3
13062 UECKER-RANDOW	117	1 953	7	8	139	1	59	5
LAND INSGESAMT	2 883	50 668	226	126	5 108	221	940	65
SACHSEN								
RB CHEMNITZ								
14161 CHEMNITZ,STADT	398	11 642	27	15	887	35	26	11
14166 PLAUEN,STADT	71	3 314	4	4	291	4	7	1
14167 ZWICKAU,STADT	226	4 910	5	13	357	10	6	2
14171 ANNABERG	148	2 746	29	7	333	20	34	4
14173 CHEMNITZER LAND	288	5 256	17	7	584	25	28	2
14177 FREIBERG	296	4 538	17	13	511	36	79	3
14178 VOGTLANDKREIS	299	7 200	17	7	687	52	68	13
14181 MITTLERER ERZGEBIRGSKR.	268	3 460	6	2	293	9	61	11
14182 MITTWEIDA	359	3 837	6	3	461	39	74	7
14188 STOLLBERG	147	3 124	9	-	322	8	28	8
14191 AUE-SCHWARZENBERG	193	5 386	7	5	400	8	21	4
14193 ZWICKAUER LAND	244	4 264	21	2	484	47	30	2
RB ZUSAMMEN	2 937	59 677	165	73	5 610	293	462	68
RB DRESDEN								
14262 DRESDEN,STADT	548	19 996	59	49	1 832	102	14	11
14263 GOERLITZ,STADT	47	2 137	1	2	107	2	1	-
14264 HOYERSWERDA,STADT	44	1 539	5	2	77	5	7	-
14272 BAUTZEN	208	4 995	12	14	466	9	84	7
14280 MEISSEN	244	4 794	15	12	555	32	57	8
14284 NIEDERSCHL.OBERLAUSITZK.	74	2 340	5	5	242	22	32	16
14285 RIESA-GROSSENHAIN	173	3 277	8	5	319	10	51	2
14286 LOEBAU-ZITTAU	146	4 324	11	6	315	12	45	6
14287 SAECHSISCHE SCHWEIZ	229	3 652	12	20	337	7	41	6
14290 WEISSERITZKREIS	225	3 980	17	7	409	13	43	11
14292 KAMENZ	298	4 398	12	7	532	13	66	6
RB ZUSAMMEN	2 236	55 432	157	129	5 191	227	441	73
RB LEIPZIG								
14365 LEIPZIG,STADT	540	17 671	48	2	1 445	54	28	7
14374 DELITZSCH	166	3 812	18	9	394	37	31	21
14375 DOEBELN	118	2 351	16	4	221	9	40	3
14379 LEIPZIGER LAND	218	4 213	11	7	438	29	24	9
14383 MULDENTALKREIS	205	3 906	18	9	364	14	95	10
14389 TORGAU-OSCHATZ	138	2 977	18	3	278	11	81	5
RB ZUSAMMEN	1 385	34 930	129	34	3 140	154	299	55
LAND INSGESAMT	6 558	150 039	451	236	13 941	674	1 202	196
SACHSEN-ANHALT								
RB DESSAU								
15101 DESSAU, STADT	170	3 003	3	1	296	24	6	1
15151 ANHALT-ZERBST	121	1 724	13	3	128	4	35	3
15153 BERNBURG	112	2 076	3	3	157	1	23	1
15154 BITTERFELD	203	3 266	23	19	313	48	18	2
15159 KOETHEN	86	1 877	1	3	170	4	32	2
15171 WITTENBERG	252	3 437	9	7	331	12	32	2
RB ZUSAMMEN	944	15 383	52	36	1 395	93	146	11
RB HALLE								
15202 HALLE/SAALE,STADT	269	7 606	8	10	601	12	5	3
15256 BURGENLANDKREIS	265	3 870	6	10	336	11	58	8
15260 MANSFELDER LAND	240	3 724	5	17	237	4	35	4
15261 MERSEBURG-QUERFURT	277	4 242	18	11	443	20	66	9
15265 SAALKREIS	212	2 940	24	10	391	8	30	1
15266 SANGERHAUSEN	123	2 275	10	1	168	7	26	6
15268 WEISSENFELS	161	2 729	5	3	199	13	38	6
RB ZUSAMMEN	1 547	27 386	76	62	2 375	75	258	37
RB MAGDEBURG								
15303 MAGDEBURG, STADT	339	7 180	28	14	611	17	9	4
15352 ASCHERSLEBEN-STASSFURT	191	3 318	3	2	214	7	38	9
15355 BOERDEKREIS	103	1 990	12	5	245	9	96	3
15357 HALBERSTADT	129	2 369	4	9	214	29	18	3
15358 JERICHOWER LAND	259	2 915	15	12	418	28	29	6
15362 OHREKREIS	287	3 310	12	3	362	16	49	5
15363 STENDAL	170	3 717	10	7	358	27	107	9

schienen		Sonstige Kfz	Kraftfahrzeuge insgesamt	Kraftfahrzeuganhänger				Regierungsbezirk Statistische Kennziffer Zulassungsbezirk	
Sattelzugmaschinen	insgesamt			zur Lastenbeförderung	Übrige	insgesamt	darunter Sattelanhänger		
9	10	11	12	13	14	15	16		
29	77	11	2 613	291	64	355	11	13055	MECKLENBURG-STRELITZ
39	96	12	2 457	295	66	361	32	13056	MUERITZ
76	167	23	4 703	513	119	632	43	13057	NORDVORPOMMERN
79	158	12	3 498	437	85	522	36	13058	NORDWESTMECKLENBURG
44	129	24	3 489	373	77	450	27	13059	OSTVORPOMMERN
56	127	14	3 213	370	66	436	34	13060	PARCHIM
27	68	16	2 514	187	77	264	19	13061	RUEGEN
23	87	16	2 320	224	49	273	24	13062	UECKER-RANDOW
1 048	2 053	367	61 205	5 762	1 313	7 075	1 091		LAND INSGESAMT
SACHSEN									
82	119	38	13 099	341	84	425	40		RB CHEMNITZ
11	19	6	3 705	132	18	150	6	14161	CHEMNITZ,STADT
97	105	22	5 633	184	36	220	56	14166	PLAUEN,STADT
34	72	8	3 309	162	27	189	17	14167	ZWICKAU,STADT
64	94	15	6 244	296	44	340	63	14171	ANNABERG
55	137	15	5 510	414	60	474	68	14173	CHEMNITZER LAND
138	219	21	8 433	643	40	683	111	14177	FREIBERG
48	120	15	4 158	284	23	307	56	14178	VOGTLANDKREIS
101	182	18	4 860	362	45	407	72	14181	MITTLERER ERZGEBIRGSKR.
31	67	9	3 669	197	19	216	30	14182	MITTWEIDA
48	73	17	6 074	219	27	246	44	14188	STOLLBERG
86	118	11	5 123	343	45	388	71	14189	AUE-SCHWARZENBERG
								14193	ZWICKAUER LAND
795	1 325	195	69 817	3 577	468	4 045	634		RB ZUSAMMEN
									RB DRESDEN
172	197	81	22 703	528	165	693	61	14262	DRESDEN,STADT
2	3	1	2 297	64	12	76	4	14263	GOERLITZ,STADT
6	13	8	1 683	71	16	87	3	14264	HOYERSWERDA,STADT
49	140	36	5 859	335	44	379	52	14264	HOYERSWERDA,STADT
51	116	31	5 752	333	57	390	24	14272	BAUTZEN
30	78	13	2 752	360	25	385	103	14280	MEISSEN
44	97	25	3 896	298	58	356	39	14284	NIEDERSCHL.OBERLAUSITZK.
30	81	16	4 888	198	43	241	22	14285	RIESA-GROSSENHAIN
17	64	39	4 341	289	55	344	10	14286	LOEBAU-ZITTAU
50	104	17	4 742	308	26	334	37	14287	SAECHSISCHE SCHWEIZ
62	134	22	5 391	372	62	434	32	14290	WEISSERITZKREIS
								14292	KAMENZ
513	1 027	289	64 304	3 156	563	3 719	387		RB ZUSAMMEN
									RB LEIPZIG
55	90	50	19 798	574	170	744	36	14365	LEIPZIG,STADT
222	274	20	4 675	617	69	686	238	14374	DELITZSCH
52	95	6	2 795	170	27	197	41	14375	DOEBELN
88	121	23	5 020	441	55	496	80	14379	LEIPZIGER LAND
79	184	21	4 689	393	52	445	72	14383	MULDENTALKREIS
101	187	19	3 602	375	28	403	88	14389	TORGAU-OSCHATZ
597	951	139	40 579	2 570	401	2 971	555		RB ZUSAMMEN
1 905	3 303	623	174 700	9 303	1 432	10 735	1 576		LAND INSGESAMT
SACHSEN-ANHALT									
31	38	22	3 530	130	37	167	6		RB DESSAU
29	67	6	2 049	184	34	218	22	15101	DESSAU, STADT
28	52	13	2 413	134	24	158	26	15151	ANHALT-ZERBST
46	66	12	3 879	208	60	268	46	15153	BERNBURG
18	52	17	2 205	147	20	167	14	15154	BITTERFELD
94	128	10	4 165	449	50	499	74	15159	KOETHEN
								15171	WITTENBERG
246	403	80	18 241	1 252	225	1 477	188		RB ZUSAMMEN
									RB HALLE
36	44	33	8 563	217	74	291	13	15202	HALLE/SAALE,STADT
67	133	15	4 629	302	52	354	30	15256	BURGENLANDKREIS
80	119	14	4 351	306	28	334	82	15260	MANSFELDER LAND
67	142	46	5 161	419	77	496	83	15261	MERSEBURG-QUERFURT
51	82	25	3 660	263	54	317	34	15265	SAALKREIS
15	47	6	2 620	169	23	192	15	15266	SANGERHAUSEN
64	108	8	3 208	157	25	182	25	15268	WEISSENFELS
380	675	147	32 192	1 833	333	2 166	282		RB ZUSAMMEN
									RB MAGDEBURG
39	52	25	8 221	306	82	388	61	15303	MAGDEBURG, STADT
39	86	10	3 821	227	25	252	40	15352	ASCHERSLEBEN-STASSFURT
41	140	21	2 504	211	28	239	39	15355	BOERDEKREIS
78	99	8	2 828	265	21	286	63	15357	HALBERSTADT
248	283	22	3 909	481	46	527	202	15358	JERICHOWER LAND
175	229	18	4 209	519	35	554	132	15362	OHREKREIS
66	182	23	4 457	403	38	441	68	15363	STENDAL

# N

## (Fortsetzung:) Neuzulassungen von Kraftfahrzeugen und Kraftfahrzeuganhängern 2006 nach Zulassungsbezirken und Fahrzeugklassen

Regierungsbezirk Statistische Kennziffer Zulassungsbezirk	Krafträder	Personenkraftwagen		Kraft- omnibusse	Lastkraftwagen		Zugma-	
		insgesamt	darunter Wohnmobile		insgesamt	darunter mit Spezial- aufbau	land-/forst- wirtschaftl. Zugmaschinen	sonstige Zugmaschinen
15364 QUEDLINBURG	133	1 925	11	4	170	8	10	2
15367 SCHOENEBECK	106	1 744	3	1	192	2	32	1
15369 WERNIGERODE	142	3 288	6	9	255	7	25	4
15370 ALTMARKKREIS SALZWEDEL	206	2 483	9	15	243	3	53	7
RB ZUSAMMEN	2 065	34 239	113	81	3 282	153	466	53
LAND INSGESAMT	4 556	77 008	241	179	7 052	321	870	101
THUERINGEN								
16051 ERFURT, STADT	470	7 943	9	10	956	25	12	8
16052 GERA, STADT	192	4 007	5	5	265	7	11	2
16053 JENA, STADT	127	4 054	11	1	294	3	10	-
16054 SUHL, STADT	94	2 572	6	-	171	6	8	2
16055 WEIMAR,-STADT	117	2 412	6	3	187	2	4	-
16056 EISENACH	91	3 289	8	4	185	2	7	3
16061 EICHSFELD	166	2 835	7	2	359	32	62	13
16062 NORDHAUSEN	116	3 154	4	2	255	5	21	1
16063 WARTBURGKREIS	296	4 389	19	7	353	11	55	6
16064 UNSTRUT-HAINICH-KREIS	186	3 298	25	7	366	13	72	6
16065 KYFFHAEUSENERKREIS	177	2 346	5	8	183	3	37	7
16066 SCHMALKALDEN-MEININGEN	204	5 276	19	5	460	13	44	5
16067 GOTHA	245	4 610	15	8	561	20	47	4
16068 SOEMMERDA	118	2 081	9	-	221	6	37	3
16069 HILDBURGHAUSEN	130	2 938	5	4	252	8	34	8
16070 ILM-KREIS	254	4 134	29	7	380	9	33	4
16071 WEIMARER-LAND	176	2 646	4	2	298	9	29	3
16072 SONNEBERG	100	2 666	6	1	189	8	21	3
16073 SAALFELD-RUDOLSTADT	305	4 799	19	5	399	12	53	10
16074 SAALE-HOLZLAND-KREIS	185	3 026	10	1	325	11	47	-
16075 SAALE-ORLA-KREIS	260	3 241	11	8	367	32	42	6
16076 GREIZ	229	3 731	12	14	513	85	67	10
16077 ALTENBURGER LAND UNBEKANNT	194 -	3 282 1	7 -	5 -	256 -	7 -	45 -	7 -
LAND INSGESAMT	4 432	82 730	251	109	7 795	329	798	111
SONSTIGE								
ZUSAMMEN	-	642	-	-	7	2	-	5
DEUTSCHLAND								
INSGESAMT	184 617	3 467 961	21 236	5 710	249 497	13 239	29 163	4 799

schienen		Sonstige Kfz	Kraftfahrzeuge insgesamt	Kraftfahrzeuganhänger				Regierungsbezirk Statistische Kennziffer Zulassungsbezirk
Sattelzug- maschinen	insgesamt			zur Lastenbe- förderung	Übrige	insgesamt	darunter Sattelan- hänger	
9	10	11	12	13	14	15	16	
14	26	4	2 262	214	28	242	18	15364 QUEDLINBURG
21	54	9	2 106	138	82	220	23	15367 SCHOENEBECK
31	60	10	3 764	278	43	321	34	15369 WERNIGERODE
22	82	16	3 045	347	43	390	13	15370 ALTMARKKREIS SALZWEDEL
774	1 293	166	41 126	3 389	471	3 860	693	RB ZUSAMMEN
1 400	2 371	393	91 559	6 474	1 029	7 503	1 163	LAND INSGESAMT
THUERINGEN								
51	71	52	9 502	359	95	454	38	16051 ERFURT, STADT
57	70	10	4 549	198	31	229	47	16052 GERA, STADT
5	15	16	4 507	101	28	129	7	16053 JENA, STADT
-	10	6	2 853	69	6	75	-	16054 SUHL, STADT
6	10	6	2 735	93	22	115	1	16055 WEIMAR, -STADT
8	18	11	3 598	82	15	97	15	16056 EISENACH
73	148	13	3 523	286	46	332	41	16061 EICHSFELD
57	79	12	3 618	249	23	272	31	16062 NORDHAUSEN
62	123	17	5 185	495	47	542	60	16063 WARTBURGKREIS
62	140	17	4 014	373	55	428	52	16064 UNSTRUT-HAINICH-KREIS
41	85	16	2 815	235	25	260	23	16065 KYFFHAUSERKREIS
63	112	20	6 077	503	48	551	69	16066 SCHMALKALDEN-MEININGEN
61	112	20	5 556	607	43	650	230	16067 GOTHA
26	66	15	2 501	242	35	277	30	16068 SOEMMERDA
22	64	11	3 399	309	23	332	23	16069 HILDBURGHAUSEN
19	56	13	4 844	333	42	375	18	16070 ILM-KREIS
22	54	12	3 188	253	42	295	32	16071 WEIMARER-LAND
17	41	3	3 000	236	9	245	18	16072 SONNEBERG
56	119	27	5 654	417	58	475	40	16073 SAALFELD-RUDOLSTADT
61	108	20	3 665	306	42	348	46	16074 SAALE-HOLZLAND-KREIS
46	94	16	3 986	606	33	639	186	16075 SAALE-ORLA-KREIS
51	128	16	4 631	423	65	488	66	16076 GREIZ
94	146	16	3 899	285	52	337	65	16077 ALTENBURGER LAND
-	-	-	1	-	-	-	-	UNBEKANNT
960	1 869	365	97 300	7 060	885	7 945	1 138	LAND INSGESAMT
SONSTIGE								
1	6	202	857	30	70	100	-	ZUSAMMEN
DEUTSCHLAND								
35 689	69 651	13 537	3 990 973	225 662	44 367	270 029	34 548	INSGESAMT



**Neuzulassungen von  
Kraftfahrzeugen und Kraftfahrzeuganhängern 2006  
nach Zulassungsbezirken und Haltergruppen**

# N

## Neuzulassungen von Personen- und Lastkraftwagen, Zugmaschinen sowie Kraftfahrzeuganhängern 2006 nach Zulassungsbezirken und Haltergruppen

Regierungsbezirk Statistische Kennziffer Zulassungsbezirk	Personenkraftwagen									
	Land- und Forst- wirtschaft	verarbeiten- des Gewerbe	Bau- gewerbe	Handel, Reparatur von Kfz und Gebrauchsgüt.	Verkehr, Nachrichten- übermittlung	sonstige öffentliche und persönl. Dienstleist.	Arbeitnehmer und Nicht- erwerbs- personen	sonstige	insgesamt	
	1	2	3	4	5	6	7	8	9	
SCHLESWIG-HOLSTEIN										
01001	FLENSBURG,STADT	-	121	8	1 373	126	517	1 525	8 099	11 769
01002	KIEL,STADT	1	51	19	2 679	34	1 099	3 020	1 257	8 160
01003	LUEBECK,STADT	1	157	38	2 426	37	688	3 104	669	7 120
01004	NEUMUENSTER,STADT	58	102	44	1 696	19	159	1 087	165	3 330
01051	DITHMARSCHEN	4	58	29	955	25	94	2 307	112	3 584
01053	HERZOGTUM LAUENBURG	4	99	23	837	18	363	4 144	119	5 607
01054	NORDFRIESLAND	8	38	68	1 056	26	201	3 369	181	4 947
01055	OSTHOLSTEIN	-	10	4	1 538	7	705	4 463	39	6 766
01056	PINNEBERG	34	709	120	2 847	53	754	6 057	457	11 031
01057	PLOEN	18	36	18	586	15	192	2 601	62	3 528
01058	RENDSBURG-ECKERNOERDE	10	66	107	2 563	62	532	5 430	224	8 994
01059	SCHLESWIG-FLENSBURG	3	52	76	886	43	293	3 874	189	5 416
01060	SEGEBERG	4	756	119	2 700	82	596	5 155	632	10 044
01061	STEINBURG	1	28	7	1 350	16	412	2 500	97	4 411
01062	STORMARN	4	157	45	2 122	14	953	5 038	175	8 508
	LAND INSGESAMT	150	2 440	725	25 614	577	7 558	53 674	12 477	103 215
HAMBURG										
02000	HAMBURG	10	1 013	268	15 949	852	17 673	24 093	81 153	141 011
	LAND INSGESAMT	10	1 013	268	15 949	852	17 673	24 093	81 153	141 011
NIEDERSACHSEN										
	RB BRAUNSCHWEIG									
03101	BRAUNSCHWEIG,STADT	4	1 698	51	2 043	35	273	5 664	2 753	12 521
03102	SALZGITTER,STADT	2	103	16	438	22	231	2 407	136	3 355
03103	WOLFSBURG,STADT	6	72 251	34	1 287	61	218	5 474	198	79 529
03151	GIFHORN	3	300	29	418	5	335	6 222	169	7 481
03152	GOETTINGEN	15	347	75	1 868	50	112	4 979	410	7 856
03153	GOSLAR	16	96	53	1 055	24	151	3 655	375	5 425
03154	HELMSTEDT	4	62	14	344	4	124	3 553	153	4 258
03155	NORTHEIM	8	189	36	1 701	13	100	2 975	238	5 260
03156	OSTERODE AM HARZ	13	145	30	684	38	52	1 923	132	3 017
03157	PEINE	7	101	44	414	17	108	3 282	101	4 074
03158	WOLFENBUETTEL	2	56	51	545	4	241	3 382	41	4 322
	RB ZUSAMMEN	80	75 348	433	10 797	273	1 945	43 516	4 706	137 098
	RB HANNOVER									
03241	HANNOVER	4	813	139	13 495	270	7 731	20 460	1 498	44 410
03251	DIEPHOLZ	7	243	101	975	78	366	4 609	157	6 536
03252	HAMELN-PYRMONT	-	124	15	709	44	320	3 032	64	4 308
03254	HILDESHEIM	4	189	144	1 844	30	584	6 731	207	9 733
03255	HOLZMINDEN	4	133	28	391	7	39	1 733	51	2 386
03256	NIENBURG(WESER)	4	33	15	511	33	178	2 048	191	3 013
03257	SCHAUMBURG	-	144	67	1 269	15	359	3 288	175	5 317
	RB ZUSAMMEN	23	1 679	509	19 194	477	9 577	41 901	2 343	75 703
	RB LUENEBOURG									
03351	CELLE	4	305	48	1 565	32	237	3 628	165	5 984
03352	CUXHAVEN	1	43	36	997	18	123	4 275	303	5 796
03353	HARBURG	8	79	47	1 646	37	950	6 403	71	9 241
03354	LUECHOW-DANNENBERG	5	20	11	275	3	8	921	35	1 278
03355	LUENEBOURG	9	124	59	1 385	31	489	3 344	207	5 648
03356	OSTERHOLZ	-	62	9	419	8	110	2 297	30	2 935
03357	ROTENBURG(WUEMME)	4	105	69	1 249	32	74	3 048	676	5 257
03358	SOLTAU-FALLINGBOSTEL	9	38	55	730	5	314	2 955	80	4 186
03359	STADE	8	93	86	1 727	44	386	4 858	242	7 444
03360	UELZEN	27	53	52	691	20	58	1 964	136	3 001
03361	VERDEN	5	175	181	1 029	448	64	3 112	283	5 297
	RB ZUSAMMEN	80	1 097	653	11 713	678	2 813	36 805	2 228	56 067
	RB WESER-EMS									
03401	DELMENHORST,STADT	1	40	18	713	12	185	1 630	255	2 854
03402	EMDEN,STADT	-	49	19	332	42	79	1 132	83	1 736
03403	OLDENBURG(OLDENB),STADT	12	136	67	2 366	19	244	2 497	1 000	6 341
03404	OSNABRUECK,STADT	-	100	234	2 229	138	411	2 404	1 979	7 495
03405	WILHELMSHAVEN,STADT	-	28	4	1 248	7	261	1 598	25	3 171
03451	AMMERLAND	8	65	51	722	9	25	2 259	258	3 397
03452	AURICH	9	113	90	1 179	27	181	3 592	215	5 406
03453	CLOPPENBURG	25	182	71	490	8	76	2 034	171	3 057
03454	EMSLAND	14	329	326	1 829	98	94	4 918	621	8 229
03455	FRIESLAND	11	41	13	451	29	189	2 049	55	2 838
03456	GRAFSCHAFT BENTHEIM	1	65	46	653	15	460	2 171	64	3 475
03457	LEER	2	84	81	526	51	125	3 052	90	4 011
03458	OLDENBURG(OLDENBURG)	1	45	17	219	13	36	2 538	721	3 590
03459	OSNABRUECK	14	374	97	1 843	76	126	6 338	923	9 791
03460	VECHTA	23	73	67	569	20	534	1 895	80	3 261



Lastkraftwagen									Regierungsbezirk Statistische Kennziffer Zulassungsbezirk	
Land- und Forst- wirtschaft	verarbeiten- des Gewerbe	Bau- gewerbe	Handel, Reparatur von Kfz und Gebrauchsgüt.	Verkehr, Nachrichten- übermittlung	sonstige öffentliche und persönl. Dienstleist.	Arbeitnehmer und Nicht- erwerbs- personen	sonstige	insgesamt		
10	11	12	13	14	15	16	17	18		
SCHLESWIG-HOLSTEIN										
-	36	21	90	9	63	12	123	354	01001	FLENSBURG,STADT
3	14	23	149	163	237	53	49	691	01002	KIEL,STADT
-	28	17	166	88	190	96	168	753	01003	LUEBECK,STADT
6	14	37	159	35	19	13	14	297	01004	NEUMUENSTER,STADT
2	23	29	65	29	23	64	24	259	01051	DITHMARSCHEN
1	42	26	67	16	74	178	18	422	01053	HERZOGTUM LAUENBURG
3	19	44	63	18	121	166	150	584	01054	NORDFRIESLAND
-	7	3	26	1	184	120	1	342	01055	OSTHOLSTEIN
17	151	117	175	54	169	170	55	908	01056	PINNEBERG
1	33	33	11	5	80	113	7	283	01057	PLOEN
3	13	60	158	20	150	160	26	590	01058	RENDSBURG-ECKERNFORDE
1	19	64	41	56	95	117	38	431	01059	SCHLESWIG-FLENSBURG
1	219	117	186	78	178	125	77	981	01060	SEGEBERG
2	8	14	36	7	147	86	6	306	01061	STEINBURG
1	32	37	237	38	176	122	33	676	01062	STORMARN
41	658	642	1 629	617	1 906	1 595	789	7 877		LAND INSGESAMT
HAMBURG										
2	78	179	939	310	2 696	674	4 983	9 861	02000	HAMBURG
2	78	179	939	310	2 696	674	4 983	9 861		LAND INSGESAMT
NIEDERSACHSEN										
1	108	30	147	242	26	37	281	872	03101	RB BRAUNSCHWEIG
1	12	8	10	6	41	21	16	115	03102	BRAUNSCHWEIG,STADT
2	1 292	28	87	14	31	6	14	1 474	03103	SALZGITTER,STADT
4	15	21	30	3	96	39	33	241	03104	WOLFSBURG,STADT
3	39	80	108	41	21	160	47	499	03151	GIFHORN
6	24	50	161	27	17	68	70	423	03152	GOETTINGEN
1	11	13	6	5	41	28	19	124	03153	GOSLAR
1	35	23	42	9	14	63	32	219	03154	HELMSTEDT
4	23	19	39	43	12	17	211	368	03155	NORTHEIM
2	17	12	20	10	18	54	23	156	03156	OSTERODE AM HARZ
-	5	23	44	1	92	30	12	207	03157	PEINE
25	1 581	307	694	401	409	523	758	4 698	03158	WOLFENBUETTEL
RB ZUSAMMEN										
5	180	47	3 862	187	1 776	497	137	6 691	03241	RB HANNOVER
3	57	35	105	34	115	120	33	502	03242	HANNOVER
-	11	2	90	14	73	74	20	284	03251	DIEPHOLZ
4	26	61	136	40	122	168	45	602	03252	HAMELN-PYRMONT
-	50	20	26	14	10	41	2	163	03253	HILDESHEIM
2	12	10	24	49	93	33	48	271	03254	HOLZMINDEN
1	33	29	62	21	80	22	22	270	03255	NIEBURG(WESER)
15	369	204	4 305	359	2 269	955	307	8 783	03256	SCHAUMBURG
RB ZUSAMMEN										
-	91	28	73	10	65	146	38	451	03351	RB LUENEBOURG
1	21	40	81	9	53	140	57	402	03352	CELLE
5	23	48	58	38	205	130	10	517	03353	CUXHAVEN
4	11	9	17	4	-	32	6	83	03354	HARBURG
3	31	45	56	30	115	82	26	388	03355	LUECHOW-DANNENBERG
-	20	9	38	2	20	66	8	163	03356	LUENEBOURG
7	37	33	74	19	6	72	195	443	03357	OSTERHOLZ
2	6	93	58	7	101	104	21	392	03358	ROTENBURG(WUEMME)
5	26	34	141	7	104	86	49	452	03359	SOLTAU-FALLINGBOSTEL
11	9	32	42	6	9	85	9	203	03359	STADE
2	38	80	115	26	9	57	45	372	03360	UELZEN
40	313	451	753	158	687	1 000	464	3 866	03361	VERDEN
RB ZUSAMMEN										
-	4	7	16	3	38	33	27	128	03401	RB WESER-EMS
-	1	13	14	3	15	17	9	72	03402	DELMENHORST,STADT
-	31	30	154	14	203	43	159	634	03403	EMDEN,STADT
-	60	13	168	140	3	88	287	759	03404	OLDENBURG(OLDENB),STADT
-	17	4	37	1	85	51	4	199	03405	OSNABRUECK,STADT
5	34	23	103	16	12	100	76	369	03406	WILHELMSHAVEN,STADT
9	147	76	97	15	54	36	61	495	03451	AMMERLAND
12	69	45	54	31	17	131	54	413	03452	AURICH
6	80	144	170	53	21	180	209	863	03453	CLOPPENBURG
8	14	5	18	12	55	35	15	162	03454	EMSLAND
-	13	39	50	10	74	78	9	273	03455	FRIESLAND
3	13	58	46	29	39	66	21	275	03456	GRAFESCHAFT BENTHEIM
1	12	9	16	9	13	54	196	310	03457	LEER
3	66	48	83	83	33	291	275	882	03458	OLDENBURG(OLDENBURG)
9	15	23	49	33	157	77	27	390	03459	OSNABRUECK
									03460	VECHTA

# N

## (Fortsetzung): Neuzulassungen von Personen- und Lastkraftwagen, Zugmaschinen sowie Kraftfahrzeuganhängern 2006 nach Zulassungsbezirken und Haltergruppen

Regierungsbezirk Statistische Kennziffer Zulassungsbezirk	Zugmaschinen									
	Land- und Forst- wirtschaft	verarbeiten- des Gewerbe	Bau- gewerbe	Handel, Reparatur von Kfz und Gebrauchsgüt.	Verkehr, Nachrichten- übermittlung	sonstige öffentliche und persönl. Dienstleist.	Arbeitnehmer und Nicht- erwerbs- personen	sonstige	insgesamt	
	19	20	21	22	23	24	25	26	27	
SCHLESWIG-HOLSTEIN										
01001	FLENSBURG,STADT	-	5	-	8	295	11	5	4	328
01002	KIEL,STADT	-	1	1	15	4	10	5	7	43
01003	LUEBECK,STADT	-	-	-	36	67	41	9	7	160
01004	NEUMUENSTER,STADT	-	1	2	23	37	12	6	1	82
01051	DITHMARSCHEN	30	1	2	44	124	5	91	5	302
01053	HERZOGTUM LAUENBURG	1	14	4	43	12	24	86	7	191
01054	NORDFRIESLAND	23	3	1	34	29	15	134	15	254
01055	OSTHOLSTEIN	1	-	1	3	26	70	75	4	180
01056	PINNEBERG	26	3	2	16	37	10	42	5	141
01057	PLOEN	22	1	-	2	7	8	57	9	106
01058	RENDSBURG-ECKERNOERDE	24	1	4	18	70	22	146	16	301
01059	SCHLESWIG-FLENSBURG	36	4	3	15	313	16	141	16	544
01060	SEGEBERG	11	3	4	33	75	10	80	13	229
01061	STEINBURG	12	-	-	4	15	26	85	2	144
01062	STORMARN	3	-	3	70	62	13	63	8	222
	LAND INSGESAMT	189	37	27	364	1 173	293	1 025	119	3 227
HAMBURG										
02000	HAMBURG	3	7	4	234	343	356	81	25	1 053
	LAND INSGESAMT	3	7	4	234	343	356	81	25	1 053
NIEDERSACHSEN										
RB BRAUNSCHWEIG										
03101	BRAUNSCHWEIG,STADT	-	3	-	5	58	1	10	17	94
03102	SALZGITTER,STADT	-	-	1	-	20	55	10	-	86
03103	WOLFSBURG,STADT	2	4	-	3	15	-	8	4	36
03151	GIFHORN	1	1	3	7	6	16	74	3	111
03152	GOETTINGEN	2	1	-	18	26	1	72	4	124
03153	GOSLAR	5	3	-	5	27	4	30	13	87
03154	HELMSTEDT	2	-	-	1	2	9	29	11	54
03155	NORTHHEIM	4	4	1	14	16	1	84	6	130
03156	OSTERODE AM HARZ	4	1	-	11	243	2	23	615	899
03157	PEINE	4	5	1	7	55	-	33	2	107
03158	WOLFENBUETTEL	10	-	-	5	4	27	32	-	78
	RB ZUSAMMEN	34	22	6	76	472	116	405	675	1 806
RB HANNOVER										
03241	HANNOVER	11	6	1	100	86	312	152	11	679
03251	DIEPHOLZ	44	2	4	39	121	29	142	17	398
03252	HAMELN-PYRMONT	-	2	-	24	8	6	68	3	111
03254	HILDESHEIM	5	2	-	27	79	22	73	6	214
03255	HOLZMINDEN	2	-	-	18	7	-	29	1	57
03256	NIENBURG(WESER)	4	4	1	13	47	31	79	26	205
03257	SCHAUMBURG	1	7	2	19	32	8	47	3	119
	RB ZUSAMMEN	67	23	8	240	380	408	590	67	1 783
RB LUENEBOURG										
03351	CELLE	1	42	1	4	8	2	110	5	173
03352	CUXHAVEN	3	4	2	6	15	11	249	5	295
03353	HARBURG	32	4	-	12	67	48	75	6	244
03354	LUECHOW-DANNENBERG	8	5	-	5	13	1	63	1	96
03355	LUENEBOURG	38	3	3	9	23	38	27	4	145
03356	OSTERHOLZ	3	1	-	-	2	6	41	2	55
03357	ROTENBURG(WUEMME)	49	1	3	74	52	5	154	448	786
03358	SOLTAU-FALLINGBOSTEL	17	-	8	9	8	15	81	2	140
03359	STADE	49	1	1	35	32	37	72	15	242
03360	UELZEN	60	-	-	19	15	-	55	-	149
03361	VERDEN	23	25	9	42	23	1	12	9	144
	RB ZUSAMMEN	283	86	27	215	258	164	939	497	2 469
RB WESER-EMS										
03401	DELMENHORST,STADT	1	-	-	1	16	4	8	2	32
03402	EMDEN,STADT	-	-	-	8	14	-	3	-	25
03403	OLDENBURG(OLDENB),STADT	-	2	1	6	-	-	4	11	24
03404	OSNABRUECK,STADT	-	16	-	14	55	-	11	36	132
03405	WILHELMSHAVEN,STADT	-	-	1	1	-	1	6	-	9
03451	AMMERLAND	19	6	1	32	32	6	60	17	173
03452	AURICH	9	3	7	7	31	14	85	9	165
03453	CLOPPENBURG	29	30	2	50	36	9	176	8	340
03454	EMSLAND	64	26	19	53	248	8	235	64	717
03455	FRIESLAND	5	3	-	-	6	7	37	1	59
03456	GRAFSCHAFT BENTHEIM	4	2	2	32	46	29	87	2	204
03457	LEER	17	2	6	16	32	4	90	10	177
03458	OLDENBURG(OLDENBURG)	4	1	-	4	12	2	77	82	182
03459	OSNABRUECK	28	12	6	23	84	5	196	62	416
03460	VECHTA	45	66	5	33	59	96	100	5	409

Kraftfahrzeuganhänger									Regierungsbezirk Statistische Kennziffer Zulassungsbezirk	
Land- und Forst- wirtschaft	verarbeiten- des Gewerbe	Bau- gewerbe	Handel, Reparatur von Kfz und Gebrauchsgüt.	Verkehr, Nachrichten- übermittlung	sonstige öffentliche und persönl. Dienstleist.	Arbeitnehmer und Nicht- erwerbs- personen	sonstige	insgesamt		
28	29	30	31	32	33	34	35	36		
SCHLESWIG-HOLSTEIN										
-	11	10	10	28	46	161	8	274	01001	FLENSBURG,STADT
-	3	3	22	8	56	253	37	382	01002	KIEL,STADT
-	9	4	56	27	92	312	21	521	01003	LUEBECK,STADT
2	4	16	78	52	13	102	5	272	01004	NEUMUENSTER,STADT
21	6	20	23	99	16	543	24	752	01051	DITHMARSCHEN
3	14	15	15	23	37	596	26	729	01053	HERZOGTUM LAUENBURG
14	19	28	69	32	36	639	44	881	01054	NORDFRIESLAND
-	-	3	15	15	147	647	3	830	01055	OSTHOLSTEIN
13	26	36	44	70	76	671	23	959	01056	PINNEBERG
3	4	17	21	15	41	390	11	502	01057	PLOEN
12	6	34	91	47	143	1 045	27	1 405	01058	RENDSBURG-ECKERNFOERDE
15	23	49	132	78	46	839	13	1 195	01059	SCHLESWIG-FLENSBURG
7	45	60	147	85	84	808	47	1 283	01060	SEGEBERG
10	5	5	8	11	106	427	8	580	01061	STEINBURG
3	8	18	62	55	117	544	18	825	01062	STORMARN
103	183	318	793	645	1 056	7 977	315	11 390		LAND INSGESAMT
HAMBURG										
7	24	56	248	424	1 235	1 510	225	3 729	02000	HAMBURG
7	24	56	248	424	1 235	1 510	225	3 729		LAND INSGESAMT
NIEDERSACHSEN										
-	4	5	21	105	19	290	149	593	03101	RB BRAUNSCHWEIG
2	5	3	8	23	29	171	5	246	03102	BRAUNSCHWEIG,STADT
-	5	11	2	17	9	150	6	200	03103	SALZGITTER,STADT
4	3	17	18	14	78	573	20	727	03103	WOLFSBURG,STADT
6	12	24	29	43	16	422	30	582	03151	GIFHORN
3	17	10	13	29	4	381	43	500	03152	GOETTINGEN
1	1	4	6	2	17	283	12	326	03153	GOSLAR
2	14	13	26	24	7	329	57	472	03154	HELMSTEDT
4	6	12	19	880	12	186	964	2 083	03155	NORTHHEIM
7	8	7	20	24	10	373	6	455	03156	OSTERODE AM HARZ
2	2	13	8	3	37	319	12	396	03157	PEINE
31	77	119	170	1 164	238	3 477	1 304	6 580	03158	WOLFENBUETTEL
										RB ZUSAMMEN
										RB HANNOVER
9	19	41	241	96	576	1 932	70	2 984	03241	HANNOVER
34	18	15	132	111	72	884	23	1 289	03251	DIEPHOLZ
1	2	11	26	13	37	411	13	514	03252	HAMELN-PYRMONT
-	36	22	24	51	68	614	27	842	03254	HILDESHEIM
2	7	5	9	11	10	202	3	249	03255	HOLZMINDEN
7	7	14	19	96	89	405	25	662	03256	NIENBURG(WESER)
1	17	26	28	27	42	566	14	721	03257	SCHAUMBURG
54	106	134	479	405	894	5 014	175	7 261		RB ZUSAMMEN
										RB LUENEBOURG
3	47	16	30	10	50	664	20	840	03351	CELLE
5	7	37	10	9	40	807	35	950	03352	CUXHAVEN
13	14	21	337	50	163	798	80	1 476	03353	HARBURG
7	13	2	13	13	3	225	8	284	03354	LUECHOW-DANNENBERG
23	19	36	49	33	92	490	24	766	03355	LUENEBOURG
1	33	5	9	3	19	395	7	472	03356	OSTERHOLZ
31	35	23	82	50	13	611	1 436	2 281	03357	ROTENBURG(WUEMME)
19	-	29	7	19	43	500	18	635	03358	SOLTAU-FALLINGBOSTEL
13	6	19	47	29	99	613	32	858	03359	STADE
29	8	13	10	2	6	291	13	372	03360	UELZEN
25	61	49	32	35	7	423	27	659	03361	VERDEN
169	243	250	626	253	535	5 817	1 700	9 593		RB ZUSAMMEN
										RB WESER-EMS
1	-	6	3	12	15	156	3	196	03401	DELMENHORST,STADT
1	-	4	1	1	5	98	7	117	03402	EMDEN,STADT
-	16	20	73	6	22	223	57	417	03403	OLDENBURG(OLDENB),STADT
-	15	7	43	88	3	186	85	427	03404	OSNABRUECK,STADT
-	1	5	4	2	28	131	2	173	03405	WILHELMSHAVEN,STADT
20	16	33	58	43	11	401	80	662	03451	AMMERLAND
10	23	43	38	49	48	546	34	791	03452	AURICH
16	51	22	349	24	19	534	27	1 042	03453	CLOPPENBURG
28	406	98	98	230	24	1 368	202	2 454	03454	EMSLAND
8	16	3	20	24	46	281	4	402	03455	FRIESLAND
5	15	15	41	19	117	556	10	778	03456	GRAFESCHAFT BENTHEIM
11	5	47	30	46	20	550	13	722	03457	LEER
1	8	5	5	7	2	475	206	709	03458	OLDENBURG(OLDENBURG)
16	53	16	27	107	21	1 002	171	1 413	03459	OSNABRUECK
40	104	9	22	84	174	412	16	861	03460	VECHTA

# N

## (Fortsetzung): Neuzulassungen von Personen- und Lastkraftwagen, Zugmaschinen sowie Kraftfahrzeuganhängern 2006 nach Zulassungsbezirken und Haltergruppen

Regierungsbezirk Statistische Kennziffer Zulassungsbezirk		Personenkraftwagen								insgesamt
		Land- und Forst- wirtschaft	verarbeiten- des Gewerbe	Bau- gewerbe	Handel, Reparatur von Kfz und Gebrauchsgüt.	Verkehr, Nachrichten- übermittlung	sonstige öffentliche und persönl. Dienstleist.	Arbeitnehmer und Nicht- erwerbs- personen	sonstige	
		1	2	3	4	5	6	7	8	
03461	WESERMARSCH	-	13	9	348	40	25	1 845	221	2 501
03462	WITTMUND	1	7	28	148	2	109	1 051	32	1 378
	RB ZUSAMMEN	122	1 744	1 238	15 865	606	3 160	43 003	6 793	72 531
	LAND INSGESAMT	305	79 868	2 833	57 569	2 034	17 495	165 225	16 070	341 399
BREMEN										
04011	BREMEN-STADT	-	1 614	104	3 451	331	3 525	8 295	1 756	19 076
04012	BREMERHAVEN,STADT UNBEKANNT	-	55	23	1 049	108	302	1 720	195	3 452
	LAND INSGESAMT	-	1 669	127	4 500	439	3 828	10 015	1 951	22 529
NORDRHEIN-WESTFALEN										
	RB DUESSELDORF									
05111	DUESSELDORF,STADT	-	1 010	13	9 298	617	10 676	8 634	3 280	33 528
05112	DUISBURG,STADT	-	388	41	3 280	269	2 050	7 957	887	14 872
05113	ESSEN,STADT	6	774	428	6 969	219	2 461	9 721	2 057	22 635
05114	KREFELD,STADT	-	15	5	2 666	33	1 494	3 905	241	8 359
05116	MOENCHENGLADBACH,STADT	2	367	82	4 450	54	357	4 587	579	10 478
05117	MUELHEIM A.D.RUHR,STADT	-	224	15	1 228	81	1 125	3 660	109	6 442
05119	OBERHAUSEN,STADT	-	8	23	1 731	4	1 068	4 199	182	7 215
05120	REMSCHIED,STADT	-	279	16	1 148	28	419	2 488	194	4 572
05122	SOLINGEN,STADT	-	115	11	1 887	6	711	3 179	1 632	7 541
05124	WUPPERTAL,STADT	-	231	10	4 654	129	1 954	6 352	7 728	21 058
05154	KLEVE	2	166	37	2 849	76	173	6 142	49	9 494
05158	METTMANN	1	1 043	82	3 993	112	4 286	10 956	330	20 803
05162	NEUSS	3	437	16	2 697	160	5 160	9 347	281	18 101
05166	VIERSEN	2	247	10	2 720	1 148	715	6 197	48	11 087
05170	WESEL	3	166	58	5 418	28	1 488	10 668	180	18 009
	RB ZUSAMMEN	19	5 470	847	54 988	2 964	34 137	97 992	17 777	214 194
	RB KOELN									
05314	BONN,STADT	-	27	-	3 115	2 118	2 247	5 371	4 553	17 431
05315	KOELN,STADT	4	12 565	64	8 932	1 412	8 517	16 864	2 866	51 224
05316	LEVERKUSEN,STADT	-	683	45	2 871	43	437	2 750	484	7 313
05354	AACHEN,STADT	3	371	49	5 254	67	2 733	11 686	365	20 528
05358	DUEREN	1	31	12	1 547	4	1 664	6 160	28 892	38 311
05362	RHEIN-ERFT-KREIS	1	195	14	2 164	44	2 909	10 571	237	16 135
05366	EUSKIRCHEN	2	92	31	1 067	24	2 852	4 184	32 166	40 418
05370	HEINSBERG	2	145	121	3 029	338	647	5 293	405	9 980
05374	OBERBERGISCHE KREIS	-	88	9	3 172	43	1 890	6 629	126	11 957
05378	RHEIN.-BERGISCHE KREIS	-	164	14	2 805	5	1 513	7 027	122	11 650
05382	RHEIN-SIEG-KREIS	-	384	69	2 940	58	1 912	12 855	363	18 581
	RB ZUSAMMEN	13	14 745	428	36 896	4 156	27 321	89 390	70 579	243 528
	RB MUENSTER									
05512	BOTTROP,STADT	-	64	41	767	5	397	2 594	24	3 892
05513	GELSENKIRCHEN,STADT	1	158	126	2 733	33	779	4 137	294	8 261
05515	MUENSTER,STADT	59	311	68	4 150	4 040	1 830	3 737	1 426	15 621
05554	BORKEN	12	370	182	3 988	139	403	5 945	168	11 207
05558	COESFELD	-	43	7	2 420	9	842	3 578	332	7 231
05562	RECKLINGHAUSEN	6	225	105	4 572	91	1 195	13 640	463	20 297
05566	STEINFURT	11	404	103	3 092	210	974	6 763	387	11 944
05570	WARENDORF	9	246	41	1 872	76	795	3 700	463	7 202
	RB ZUSAMMEN	98	1 821	673	23 594	4 603	7 215	44 094	3 557	85 655
	RB DETMOLD									
05711	BIELEFELD,STADT	6	346	13	3 405	21	2 243	5 579	224	11 837
05754	GUETERSLOH	8	872	139	2 815	103	1 070	5 826	306	11 139
05758	HERFORD	-	334	8	2 524	317	1 192	5 745	168	10 288
05762	HOEXTER	1	174	36	1 267	17	174	2 951	121	4 741
05766	LIPPE	-	76	5	1 853	24	1 580	6 862	126	10 526
05770	MINDEN-LUEBBECKE	3	197	18	2 709	695	1 163	6 059	145	10 989
05774	PADERBORN	1	135	30	2 647	37	1 028	4 956	486	9 320
	RB ZUSAMMEN	19	2 134	249	17 220	1 214	8 450	37 978	1 576	68 840
	RB ARNSBERG									
05911	BOCHUM,STADT	2	504	117	3 690	48	1 146	7 056	3 509	16 072
05913	DORTMUND,STADT	-	67	11	6 256	308	4 524	9 797	470	21 433
05914	HAGEN,STADT	2	157	20	1 753	28	551	3 336	206	6 053
05915	HAMM,STADT	-	65	28	1 839	37	150	2 939	1 870	6 928
05916	HERNE,STADT	-	29	23	536	20	514	2 622	89	3 833
05954	ENNEPE-RUHR-KREIS	4	311	18	1 831	32	961	8 229	137	11 523
05958	HOCHSAUERLANDKREIS	5	492	116	2 101	58	555	6 867	448	10 642
05962	MAERKISCHER KREIS	2	864	72	3 854	125	1 183	10 726	321	17 147
05966	OLPE	4	424	24	1 030	22	357	3 180	127	5 168
05970	SIEGEN-WITTGENSTEIN	2	134	102	3 009	40	2 459	6 764	303	12 813

Lastkraftwagen										Regierungsbezirk Statistische Kennziffer Zulassungsbezirk							
Land- und Forst- wirtschaft	verarbeiten- des Gewerbe	Bau- gewerbe	Handel, Reparatur von Kfz und Gebrauchsgüt.	Verkehr, Nachrichten- übermittlung	sonstige öffentliche und persönl. Dienstleist.	Arbeitnehmer und Nicht- erwerbs- personen	sonstige	insgesamt	10			11	12	13	14	15	16
-	4	7	7	14	8	45	45	130	03461	WESERMARSCH							
2	6	36	7	3	35	14	8	111	03462	WITTMUND							
58	586	580	1 089	469	862	1 339	1 482	6 465		RB ZUSAMMEN							
138	2 849	1 542	6 841	1 387	4 227	3 817	3 011	23 812		LAND INSGESAMT							
BREMEN																	
1	96	17	388	235	619	120	139	1 615	04011	BREMEN-STADT							
1	17	22	86	11	92	30	24	283	04012	BREMERHAVEN,STADT							
-	-	-	-	-	-	-	-	-		UNBEKANNT							
2	113	39	474	246	711	150	163	1 898		LAND INSGESAMT							
NORDRHEIN-WESTFALEN																	
-	19	2	384	16	967	91	81	1 560	05111	RB DUESSELDORF DUESSELDORF,STADT							
-	42	2	202	128	478	137	190	1 179	05112	DUISBURG,STADT							
8	103	150	408	112	451	84	172	1 488	05113	ESSEN,STADT							
-	5	-	153	48	221	153	19	599	05114	KREFELD,STADT							
-	38	62	297	33	56	129	52	667	05116	MOENCHENGLADBACH,STADT							
1	11	8	53	19	195	46	20	353	05117	MUELHEIM A.D.RUHR,STADT							
-	2	2	66	1	228	80	30	409	05119	OBERHAUSEN,STADT							
1	52	9	87	13	95	35	72	364	05120	REMSCHIED,STADT							
1	13	3	55	9	123	140	144	488	05122	SOLINGEN,STADT							
2	42	12	117	45	386	90	34	728	05124	WUPPERTAL,STADT							
2	39	25	370	20	40	284	17	797	05154	KLEVE							
5	163	30	181	95	709	231	50	1 464	05158	METTMANN							
1	7	3	67	432	504	315	52	1 381	05162	NEUSS							
-	49	5	71	222	104	232	9	692	05166	VIERSEN							
2	28	47	141	32	352	319	60	981	05170	WESEL							
23	613	360	2 652	1 225	4 909	2 366	1 002	13 150		RB ZUSAMMEN							
-	2	-	80	563	343	345	42	1 375	05314	RB KOELN BONN,STADT							
2	669	27	781	172	1 398	275	311	3 635	05315	KOELN,STADT							
1	18	29	151	15	80	45	19	358	05316	LEVERKUSEN,STADT							
-	21	22	301	31	699	293	109	1 476	05354	AACHEN,STADT							
-	6	6	198	6	261	229	3 198	3 904	05358	DUEREN							
2	33	11	204	141	711	178	45	1 325	05362	RHEIN-ERFT-KREIS							
1	11	31	71	16	79	182	909	1 300	05366	EUSKIRCHEN							
3	44	78	359	19	144	202	51	900	05370	HEINSBERG							
-	11	2	153	6	337	205	24	738	05374	OBERBERGISCHER KREIS							
2	15	8	120	17	294	144	13	613	05378	RHEIN.-BERGISCHER KREIS							
-	43	28	330	266	548	447	21	1 683	05382	RHEIN-SIEG-KREIS							
11	873	242	2 748	1 252	4 894	2 545	4 742	17 307		RB ZUSAMMEN							
3	4	8	16	2	71	62	8	174	05512	RB MUENSTER BOTTRUP,STADT							
-	22	52	117	12	170	42	53	468	05513	GELSENKIRCHEN,STADT							
7	10	18	370	1 713	347	39	124	2 628	05515	MUENSTER,STADT							
4	99	76	418	125	128	311	50	1 211	05554	BORKEN							
2	12	6	79	89	264	72	9	533	05558	COESFELD							
21	59	36	156	88	319	271	107	1 057	05562	RECKLINGHAUSEN							
3	69	51	219	383	228	291	57	1 301	05566	STEINFURT							
2	55	21	73	38	165	56	26	436	05570	WARENDORF							
42	330	268	1 448	2 450	1 692	1 144	434	7 808		RB ZUSAMMEN							
3	42	3	190	37	318	159	30	782	05711	RB DETMOLD BIELEFELD,STADT							
6	260	75	187	88	185	198	51	1 050	05754	GUETERSLOH							
1	53	2	88	57	385	237	29	852	05758	HERFORD							
-	44	41	45	24	31	103	14	302	05762	HOEXTER							
-	7	8	80	16	327	204	32	674	05766	LIPPE							
-	59	11	290	165	175	203	29	932	05770	MINDEN-LUEBBECKE							
1	16	25	104	110	262	156	32	706	05774	PADERBORN							
11	481	165	984	497	1 683	1 260	217	5 298		RB ZUSAMMEN							
1	77	91	217	100	245	87	52	870	05911	RB ARNSBERG BOCHUM,STADT							
-	8	8	212	75	681	310	11	1 305	05913	DORTMUND,STADT							
2	21	14	123	109	139	101	39	548	05914	HAGEN,STADT							
-	24	16	149	16	27	46	121	399	05915	HAMM,STADT							
-	9	9	23	18	113	20	16	208	05916	HERNE,STADT							
3	46	17	123	28	181	277	35	710	05954	ENNEPE-RUHR-KREIS							
3	92	62	182	35	115	180	43	712	05958	HOCHSAUERLANDKREIS							
-	114	48	142	47	195	407	34	987	05962	MAERKISCHER KREIS							
4	45	29	34	25	79	111	7	334	05966	OLPE							
1	26	33	302	48	512	41	55	1 018	05970	SIEGEN-WITTINGENSTEIN							

# N

## (Fortsetzung): Neuzulassungen von Personen- und Lastkraftwagen, Zugmaschinen sowie Kraftfahrzeuganhängern 2006 nach Zulassungsbezirken und Haltergruppen

Regierungsbezirk Statistische Kennziffer Zulassungsbezirk	Zugmaschinen								
	Land- und Forst- wirtschaft	verarbeiten- des Gewerbe	Bau- gewerbe	Handel, Reparatur von Kfz und Gebrauchsgüt.	Verkehr, Nachrichten- übermittlung	sonstige öffentliche und persönl. Dienstleist.	Arbeitnehmer und Nicht- erwerbs- personen	sonstige	insgesamt
	19	20	21	22	23	24	25	26	27
03461 WESERMARSCH	10	-	-	1	58	1	45	29	144
03462 WITTMUND	16	-	-	4	-	6	22	-	48
RB ZUSAMMEN	251	169	50	285	729	192	1 242	338	3 256
LAND INSGESAMT	635	300	91	816	1 839	880	3 176	1 577	9 314
BREMEN									
04011 BREMEN-STADT	-	2	-	17	124	104	20	6	273
04012 BREMERHAVEN,STADT UNBEKANNT	-	-	14	24	34	10	3	1	86
LAND INSGESAMT	-	2	14	41	158	114	23	7	359
NORDRHEIN-WESTFALEN									
RB DUESSELDORF	-	1	-	19	2	64	16	5	107
05111 DUESSELDORF,STADT	1	2	-	128	55	70	17	57	330
05113 ESSEN,STADT	-	1	6	15	75	16	18	10	141
05114 KREFELD,STADT	-	-	-	13	1	49	24	-	87
05116 MOENCHENGLADBACH,STADT	-	2	8	15	12	3	24	2	66
05117 MUELHEIM A.D.RUHR,STADT	-	-	-	16	14	27	7	3	67
05119 OBERHAUSEN,STADT	-	2	1	3	-	7	19	1	33
05120 REMSCHEID,STADT	-	4	-	25	35	10	7	1	82
05122 SOLINGEN,STADT	-	-	-	-	15	4	30	-	49
05124 WUPPERTAL,STADT	-	-	5	12	28	52	15	2	114
05154 KLEVE	2	5	1	73	30	10	197	1	319
05158 METTMANN	3	3	4	3	57	143	57	10	280
05162 NEUSS	1	3	-	13	4	106	76	7	210
05166 VIERSEN	19	3	1	11	80	40	137	4	295
05170 WESEL	1	5	18	23	128	49	124	5	353
RB ZUSAMMEN	27	31	44	369	536	650	768	108	2 533
RB KOELN	-	-	-	4	1	23	33	10	71
05314 BONN,STADT	1	23	-	62	74	194	21	6	381
05316 LEVERKUSEN,STADT	1	3	-	13	15	3	12	1	48
05354 AACHEN,STADT	4	-	6	40	104	101	61	66	382
05358 DUEREN	2	-	-	2	2	45	91	210	352
05362 RHEIN-ERFT-KREIS	29	2	-	34	36	174	72	11	358
05366 EUSKIRCHEN	1	3	1	6	38	13	84	14	160
05370 HEINSBERG	2	4	4	21	20	7	87	1	146
05374 OBERBERGISCHER KREIS	1	1	-	-	8	52	105	6	173
05378 RHEIN.-BERGISCHER KREIS	4	-	-	7	29	20	39	3	102
05382 RHEIN-SIEG-KREIS	-	-	-	82	30	85	140	1	338
RB ZUSAMMEN	45	36	11	271	357	717	745	329	2 511
RB MUENSTER	-	1	-	-	10	19	6	2	38
05512 BOTTRUP,STADT	-	-	8	-	48	11	6	3	76
05513 GELSENKIRCHEN,STADT	1	10	-	71	27	27	34	8	178
05515 MUENSTER,STADT	10	8	10	69	118	22	254	10	501
05554 BORKEN	18	2	3	18	49	65	108	5	268
05558 COESFELD	1	3	-	48	72	22	104	7	257
05562 RECKLINGHAUSEN	13	8	4	38	406	70	223	16	778
05566 STEINFURT	20	8	-	32	183	50	122	5	420
05570 WARENDORF	-	-	-	-	-	-	-	-	-
RB ZUSAMMEN	63	40	25	276	913	286	857	56	2 516
RB DETMOLD	3	-	-	36	1	62	23	8	133
05711 BIELEFELD,STADT	3	52	6	54	196	34	114	8	467
05754 GUETERSLOH	-	19	-	9	20	32	55	3	138
05758 HERFORD	6	2	-	19	26	3	95	5	156
05762 HOEXTER	1	-	1	26	83	39	75	4	229
05766 LIPPE	12	3	-	26	39	62	89	6	237
05770 MINDEN-LUEBBECKE	-	10	2	12	95	50	112	5	286
05774 PADERBORN	-	-	-	-	-	-	-	-	-
RB ZUSAMMEN	25	86	9	182	460	282	563	39	1 646
RB ARNSBERG	-	2	1	39	38	38	25	2	145
05911 BOCHUM,STADT	-	1	-	31	10	69	55	-	166
05913 DORTMUND,STADT	1	-	-	12	27	16	26	4	86
05914 HAGEN,STADT	3	-	1	4	50	1	37	48	144
05915 HAMM,STADT	-	-	-	-	8	10	6	-	24
05916 HERNE,STADT	1	3	2	10	67	22	71	3	179
05954 ENNEPE-RUHR-KREIS	2	7	3	27	71	7	161	31	309
05958 HOCHSAUERLANDKREIS	-	13	1	19	46	22	128	13	242
05962 MAERKISCHER KREIS	10	3	2	5	49	13	80	3	165
05966 OLPE	3	1	3	47	95	81	81	2	313
05970 SIEGEN-WITTGENSTEIN	-	-	-	-	-	-	-	-	-

Kraftfahrzeuganhänger										Regierungsbezirk Statistische Kennziffer Zulassungsbezirk		
Land- und Forst- wirtschaft	verarbeiten- des Gewerbe	Bau- gewerbe	Handel, Reparatur von Kfz und Gebrauchsgüt.	Verkehr, Nachrichten- übermittlung	sonstige öffentliche und persönl. Dienstleist.	Arbeitnehmer und Nicht- erwerbs- personen	sonstige	insgesamt				
28	29	30	31	32	33	34	35	36				
2	7	7	3	52	8	338	44	461	03461	WESERMARSCH		
9	-	13	6	4	19	242	5	298	03462	WITTMUND		
168	736	353	821	798	582	7 499	966	11 923		RB ZUSAMMEN		
422	1 162	856	2 096	2 620	2 249	21 807	4 145	35 357		LAND INSGESAMT		
BREMEN												
1	24	22	41	288	276	648	23	1 323	04011	BREMEN-STADT		
-	4	12	18	37	34	115	15	235	04012	BREMERHAVEN,STADT		
-	-	-	-	-	-	-	-	-		UNBEKANNT		
1	28	34	59	325	310	763	38	1 558		LAND INSGESAMT		
NORDRHEIN-WESTFALEN												
-	7	1	36	11	301	363	20	739	05111	RB DUESSELDORF		
-	39	2	15	148	182	428	41	855	05112	DUESSELDORF,STADT		
8	60	55	146	94	107	452	59	981	05113	DUISBURG,STADT		
-	-	-	3	1	98	307	3	412	05114	ESSEN,STADT		
-	7	21	137	24	22	353	16	580	05116	KREFELD,STADT		
1	2	4	80	14	88	201	11	401	05117	MOENCHENGLADBACH,STADT		
1	-	6	13	-	82	253	9	364	05119	MUELHEIM A.D.RUHR,STADT		
3	8	3	12	33	26	154	4	243	05119	OBERHAUSEN,STADT		
-	2	2	5	8	29	252	3	301	05120	REMSCHIED,STADT		
-	-	5	38	26	134	420	8	631	05122	SOLINGEN,STADT		
2	21	6	204	30	28	896	11	1 198	05124	WUPPERTAL,STADT		
3	15	15	29	71	216	648	15	1 012	05154	KLEVE		
-	4	6	37	17	242	727	14	1 047	05158	METTMANN		
-	12	7	162	177	80	648	6	1 092	05162	NEUSS		
4	15	20	66	186	212	970	31	1 504	05166	VIERSEN		
22	192	153	983	840	1 847	7 072	251	11 360	05170	WESEL		
										RB ZUSAMMEN		
-	-	-	2	17	62	272	13	366	05314	RB KOELN		
2	5	19	82	68	367	789	34	1 366	05314	BONN,STADT		
1	8	4	13	25	18	197	15	281	05315	KOELN,STADT		
3	6	20	41	116	266	1 023	105	1 580	05316	LEVERKUSEN,STADT		
-	7	3	8	10	185	756	10	979	05354	AACHEN,STADT		
4	2	1	43	32	357	806	41	1 286	05358	DUEREN		
1	3	14	23	56	56	593	41	787	05362	RHEIN-ERFT-KREIS		
4	26	35	123	24	63	793	24	1 092	05366	EUSKIRCHEN		
-	11	-	9	19	158	816	11	1 024	05370	HEINSBERG		
5	1	1	18	18	105	583	10	741	05374	OBERBERGISCHER KREIS		
-	6	9	101	40	182	1 206	14	1 558	05378	RHEIN.-BERGISCHER KREIS		
20	75	106	463	425	1 819	7 834	318	11 060	05382	RHEIN-SIEG-KREIS		
										RB ZUSAMMEN		
1	-	-	2	9	49	139	1	201	05512	RB MUENSTER		
-	-	9	31	27	66	217	17	367	05512	BOTTROP,STADT		
3	8	12	85	107	141	315	24	695	05513	GELSENKIRCHEN,STADT		
7	78	76	174	178	65	1 211	30	1 819	05515	MUENSTER,STADT		
15	27	7	62	96	233	596	10	1 046	05554	BORKEN		
16	80	27	57	91	179	1 149	35	1 634	05558	COESFELD		
12	77	41	218	248	135	1 285	37	2 053	05562	RECKLINGHAUSEN		
28	43	12	90	126	164	691	20	1 174	05566	STEINFURT		
82	313	184	719	882	1 032	5 603	174	8 989	05570	WARENDORF		
										RB ZUSAMMEN		
-	16	8	18	39	111	416	11	619	05711	RB DETMOLD		
3	235	40	78	417	394	823	24	2 014	05711	BIELEFELD,STADT		
-	50	1	37	52	92	610	6	848	05754	GUETERSLOH		
5	11	16	24	38	15	461	6	576	05758	HERFORD		
1	9	12	89	116	182	999	11	1 419	05762	HOEXTER		
8	6	6	83	140	154	860	18	1 275	05766	LIPPE		
1	11	13	13	206	180	659	17	1 100	05770	MINDEN-LUEBBECKE		
18	338	96	342	1 008	1 128	4 828	93	7 851	05774	PADERBORN		
										RB ZUSAMMEN		
-	8	15	81	23	75	405	7	614	05911	RB ARNSBERG		
-	27	9	171	15	303	678	2	1 205	05911	BOCHUM,STADT		
1	7	8	10	49	59	262	16	412	05913	DORTMUND,STADT		
2	20	6	39	49	14	324	42	496	05914	HAGEN,STADT		
-	-	7	24	7	54	144	3	239	05915	HAMM,STADT		
2	15	6	44	43	58	609	20	797	05916	HERNE,STADT		
3	40	30	118	100	36	798	45	1 170	05954	ENNEPE-RUHR-KREIS		
2	25	14	20	150	83	933	16	1 243	05958	HOCHSAUERLANDKREIS		
3	36	19	18	39	43	345	6	509	05962	MAERKISCHER KREIS		
1	12	9	59	108	291	619	23	1 122	05966	OLPE		
									05970	SIEGEN-WITTINGENSTEIN		





(Fortsetzung): Neuzulassungen von Personen- und Lastkraftwagen, Zugmaschinen sowie Kraftfahrzeuganhängern 2006 nach Zulassungsbezirken und Haltergruppen

Regierungsbezirk Statistische Kennziffer Zulassungsbezirk		Personenkraftwagen								
		Land- und Forst- wirtschaft	verarbeiten- des Gewerbe	Bau- gewerbe	Handel, Reparatur von Kfz und Gebrauchsgüt.	Verkehr, Nachrichten- übermittlung	sonstige öffentliche und persönl. Dienstleist.	Arbeitnehmer und Nicht- erwerbs- personen	sonstige	insgesamt
		1	2	3	4	5	6	7	8	9
05974	SOEST	18	194	39	2 730	49	996	6 006	166	10 198
05978	UNNA	1	214	26	3 799	263	1 072	8 544	157	14 076
	RB ZUSAMMEN	40	3 455	596	32 428	1 030	14 468	76 066	7 803	135 886
	LAND INSGESAMT	189	27 625	2 793	165 126	13 967	91 591	345 520	101 292	748 103
HESSEN										
	RB DARMSTADT									
06411	DARMSTADT,STADT	1	792	39	1 838	26	957	2 345	536	6 534
06412	FRANKFURT AM MAIN,STADT	-	1 485	74	9 074	1 237	10 020	8 667	14 800	45 357
06413	OFFENBACH AM MAIN,STADT	1	491	16	2 194	81	390	1 416	136	4 725
06414	WIESBADEN,STADT	-	228	16	3 936	8	3 450	5 067	4 235	16 940
06431	BERGSTRASSE	3	376	62	2 941	19	977	7 570	515	12 463
06432	DARMSTADT-DIEBURG	4	305	36	2 871	45	969	6 614	212	11 056
06433	GROSS-GERAU	1	6 300	16	3 255	136	1 637	6 570	7 338	25 253
06434	HOCHTAUNUSKREIS	-	248	3	1 589	32	2 785	6 501	336	11 494
06435	MAIN-KINZIG-KREIS	5	213	108	2 344	38	1 650	9 365	261	13 984
06436	MAIN-TAUNUS-KREIS	2	344	4	1 869	258	4 265	6 127	488	13 357
06437	ODENWALDKREIS	5	147	37	717	45	135	2 233	92	3 411
06438	OFFENBACH	4	436	74	2 243	30	2 610	7 231	663	13 291
06439	RHEINGAU-TAUNUS-KREIS	8	146	96	880	56	794	4 731	259	6 970
06440	WETTERAUKREIS	-	282	45	3 290	18	1 217	6 599	317	11 768
	RB ZUSAMMEN	34	11 793	626	39 041	2 029	31 856	81 036	30 188	196 603
	RB GIESSEN									
06531	GIESSEN	-	7	9	1 605	5	1 404	5 017	1 685	9 732
06532	LAHN-DILL-KREIS	-	127	27	1 715	29	1 561	5 484	756	9 699
06533	LIMBURG-WEILBURG	-	21	25	1 521	8	2 705	4 032	147	8 459
06534	MARBURG-BIEDENKOPF	2	291	38	2 088	56	1 080	4 612	182	8 349
06535	VOGELSBERGKREIS	3	212	25	784	24	69	2 411	134	3 662
	RB ZUSAMMEN	5	658	124	7 713	122	6 819	21 556	2 904	39 901
	RB KASSEL									
06611	KASSEL,STADT	3	19	7	2 310	391	1 419	4 086	519	8 754
06631	FULDA	2	131	96	2 926	48	574	4 322	318	8 417
06632	HERSFELD-ROTENBURG	8	145	127	780	44	21	2 500	91	3 716
06633	KASSEL, LAND	-	17	29	1 110	69	724	9 336	119	11 404
06634	SCHWALM-EDER-KREIS	6	342	48	1 374	25	60	6 076	213	8 144
06635	WALDECK-FRANKENBERG	4	277	45	1 121	28	421	3 668	119	5 683
06636	WERRA-MEISSNER-KREIS	2	86	31	709	17	49	2 667	89	3 650
	RB ZUSAMMEN	25	1 017	383	10 330	622	3 268	32 655	1 468	49 768
	RB UNBEKANNT	-	-	-	-	-	-	1	-	1
	LAND INSGESAMT	64	13 468	1 133	57 084	2 773	41 943	135 248	34 560	286 273
RHEINLAND-PFALZ										
	RB KOBLENZ									
07111	KOBLENZ,STADT	2	384	39	2 207	73	256	2 105	841	5 907
07131	AHRWEILER	94	82	6	648	3	210	2 560	29	3 632
07132	ALTENKIRCHEN(WESTWLD.)	1	216	184	872	6	283	2 903	18	4 483
07133	BAD KREUZNACH	16	120	50	1 146	12	417	3 044	213	5 018
07134	BIRKENFELD	1	103	55	814	18	78	1 691	79	2 839
07135	COCHEM-ZELL	-	74	43	268	8	269	1 394	16	2 072
07137	MAYEN-KOBLENZ	2	121	139	1 208	31	590	4 896	159	7 146
07138	NEUWIED	-	128	60	1 475	14	1 059	3 815	150	6 701
07140	RHEIN-HUNSRUECK-KREIS	1	148	174	840	68	116	2 230	118	3 695
07141	RHEIN-LAHN-KREIS	-	58	6	1 057	4	465	2 753	68	4 411
07143	WESTERWALDKREIS	3	102	54	1 965	21	1 425	4 809	71	8 450
	RB ZUSAMMEN	120	1 536	810	12 500	258	5 168	32 200	1 762	54 354
	RB TRIER									
07211	TRIER-SAARBURG	2	43	30	1 655	20	1 060	5 199	241	8 250
07231	BERNKASTEL-WITTLICH	5	133	107	740	69	81	2 447	73	3 655
07232	EIFELKREIS BITBURG-PRUEM	3	36	36	1 377	5	301	1 801	141	3 700
07233	VULKANEIFEL	-	103	22	314	18	168	1 385	57	2 067
	RB ZUSAMMEN	10	315	195	4 086	112	1 610	10 832	512	17 672
	RB RHEINHESSEN-PFALZ									
07311	FRANKENTHAL(PFALZ),STADT	-	30	1	273	4	572	860	24	1 764
07312	KAISERSLAUTERN,STADT	-	29	18	3 452	3	393	1 739	136	5 770
07313	LANDAU I.D.PFALZ,STADT	1	12	2	773	7	142	834	64	1 835
07314	LUDWIGSHAFEN A.RH.,STADT	-	751	107	909	42	377	2 539	198	4 923
07315	MAINZ,STADT	1	313	44	3 445	59	1 239	3 144	1 073	9 318
07316	NEUSTADT A.D.WSTR.,STADT	-	1	-	438	1	283	1 025	142	1 890
07317	PIRMASENS,STADT	-	256	5	390	16	171	819	74	1 731
07318	SPEYER,STADT	-	12	6	508	9	352	953	162	2 002
07319	WORMS,STADT	-	22	3	586	5	608	1 369	11	2 604
07320	ZWEIBRUECKEN,STADT	-	60	15	279	8	64	664	157	1 247



Lastkraftwagen									Regierungsbezirk Statistische Kennziffer Zulassungsbezirk	
Land- und Forst- wirtschaft	verarbeiten- des Gewerbe	Bau- gewerbe	Handel, Reparatur von Kfz und Gebrauchsgüt.	Verkehr, Nachrichten- übermittlung	sonstige öffentliche und persönl. Dienstleist.	Arbeitnehmer und Nicht- erwerbs- personen	sonstige	insgesamt		
10	11	12	13	14	15	16	17	18		
-	24	17	71	19	190	231	32	584	05974	SOEST
-	36	13	157	52	223	265	23	769	05978	UNNA
14	522	357	1 735	572	2 700	2 076	468	8 444		RB ZUSAMMEN
101	2 819	1 392	9 567	5 996	15 878	9 391	6 863	52 007		LAND INSGESAMT
HESSEN										
1	24	14	72	2	115	21	50	299	06411	RB DARMSTADT DARMSTADT,STADT
-	51	9	564	272	908	182	1 943	3 929	06412	FRANKFURT AM MAIN,STADT
-	27	9	105	9	57	25	15	247	06413	OFFENBACH AM MAIN,STADT
-	32	9	74	179	340	169	458	1 261	06414	WIESBADEN,STADT
3	40	20	135	21	167	182	71	639	06431	BERGSTRASSE
4	39	30	71	94	198	167	115	718	06432	DARMSTADT-DIEBURG
-	664	10	55	109	221	131	45	1 235	06433	GROSS-GERAU
-	4	-	34	149	207	133	14	541	06434	HOCHTAUNUSKREIS
8	66	44	254	78	278	235	38	1 001	06435	MAIN-KINZIG-KREIS
1	23	3	34	10	305	116	4	496	06436	MAIN-TAUNUS-KREIS
4	25	31	28	12	29	32	14	175	06437	ODENWALDKREIS
4	37	34	88	32	424	101	107	827	06438	OFFENBACH
5	24	12	20	23	85	153	17	339	06439	RHEINGAU-TAUNUS-KREIS
2	21	22	105	8	231	194	43	626	06440	WETTERAUKREIS
32	1 077	247	1 639	998	3 565	1 841	2 934	12 333		RB ZUSAMMEN
-	4	7	103	212	292	194	170	982	06531	RB GIESSEN GIESSEN
-	44	20	90	36	310	118	22	640	06532	LAHN-DILL-KREIS
-	3	12	151	16	158	138	5	483	06533	LIMBURG-WEILBURG
-	49	39	119	12	130	84	16	449	06534	MARBURG-BIEDENKOPF
-	39	26	31	17	10	95	17	235	06535	VOGELSBERGBKREIS
-	139	104	494	293	900	629	230	2 789		RB ZUSAMMEN
-	5	4	164	298	201	72	28	772	06611	RB KASSEL KASSEL,STADT
-	64	48	282	70	70	180	45	759	06631	FULDA
2	14	62	86	16	-	93	14	287	06632	HERSFELD-ROTENBURG
1	4	5	35	202	308	177	25	757	06633	KASSEL, LAND
5	80	20	75	25	4	151	64	424	06634	SCHWALM-EDER-KREIS
4	27	47	40	25	106	54	18	321	06635	WALDECK-FRANKENBERG
3	7	21	45	11	7	79	16	189	06636	WERRA-MEISSNER-KREIS
15	201	207	727	647	696	806	210	3 509		RB ZUSAMMEN
-	-	-	-	-	-	-	-	-		UNBEKANNT
47	1 417	558	2 860	1 938	5 161	3 276	3 374	18 631		LAND INSGESAMT
RHEINLAND-PFALZ										
4	113	36	385	273	44	35	143	1 033	07111	RB KOBLENZ KOBLENZ,STADT
33	9	7	93	-	95	51	3	291	07131	AHRWEILER
-	27	35	104	-	100	42	1	309	07132	ALTENKIRCHEN(WESTWLD.)
-	14	57	57	15	69	77	19	308	07133	BAD KREUZNACH
-	17	42	40	15	23	27	18	182	07134	BIRKENFELD
1	16	13	15	10	52	43	5	155	07135	COCHEM-ZELL
3	31	71	80	73	182	100	36	576	07137	MAYEN-KOBLENZ
2	35	30	150	28	227	85	41	598	07138	NEUWIED
6	93	87	28	37	27	40	21	339	07140	RHEIN-HUNSRUECK-KREIS
1	2	2	199	2	209	60	9	484	07141	RHEIN-LAHN-KREIS
1	27	43	57	29	398	87	25	667	07143	WESTERWALDKREIS
51	384	423	1 208	482	1 426	647	321	4 942		RB ZUSAMMEN
-	24	29	99	11	385	82	86	716	07211	RB TRIER TRIER-SAARBURG
3	40	87	76	54	12	64	39	375	07231	BERNKASTEL-WITTLICH
1	13	39	67	7	155	59	8	349	07232	EIFELKREIS BITBURG-PRUEM
-	11	20	16	23	44	35	11	160	07233	VULKANEIFEL
4	88	175	258	95	596	240	144	1 600		RB ZUSAMMEN
1	6	4	10	8	34	9	5	77	07311	RB RHEINHESSEN-PFALZ FRANKENTHAL(PFALZ),STADT
-	2	7	141	2	87	38	15	292	07312	KAISERSLAUTERN,STADT
1	4	6	70	-	34	13	9	137	07313	LANDAU I.D.PFALZ,STADT
1	34	40	77	20	120	42	20	354	07314	LUDWIGSHAFEN A.RH.,STADT
1	29	26	201	209	166	47	45	724	07315	MAINZ,STADT
-	3	1	37	4	78	15	34	172	07316	NEUSTADT A.D.WSTR.,STADT
-	13	7	21	12	25	16	4	98	07317	PIRMAESENS,STADT
1	1	1	15	35	44	5	14	116	07318	SPEYER,STADT
-	1	-	30	2	115	23	4	175	07319	WORMS,STADT
-	13	7	16	8	18	12	51	125	07320	ZWEIBRUECKEN,STADT

# N

## (Fortsetzung): Neuzulassungen von Personen- und Lastkraftwagen, Zugmaschinen sowie Kraftfahrzeuganhängern 2006 nach Zulassungsbezirken und Haltergruppen

Regierungsbezirk Statistische Kennziffer Zulassungsbezirk		Zugmaschinen								
		Land- und Forst- wirtschaft	verarbeiten- des Gewerbe	Bau- gewerbe	Handel, Reparatur von Kfz und Gebrauchsgüt.	Verkehr, Nachrichten- übermittlung	sonstige öffentliche und persönl. Dienstleist.	Arbeitnehmer und Nicht- erwerbs- personen	sonstige	insgesamt
		19	20	21	22	23	24	25	26	27
05974	SOEST	7	3	9	25	147	56	126	8	381
05978	UNNA	2	1	1	8	34	21	79	6	152
RB ZUSAMMEN		29	34	23	227	642	356	875	120	2 306
LAND INSGESAMT		189	227	112	1 325	2 908	2 291	3 808	652	11 512
HESSEN										
RB DARMSTADT										
06411	DARMSTADT,STADT	-	2	-	3	3	10	7	3	28
06412	FRANKFURT AM MAIN,STADT	-	-	-	7	22	79	15	11	134
06413	OFFENBACH AM MAIN,STADT	-	-	-	26	78	2	6	-	112
06414	WIESBADEN,STADT	-	1	-	-	10	14	38	9	72
06431	BERGSTRASSE	1	-	1	18	125	16	74	10	245
06432	DARMSTADT-DIEBURG	1	-	-	28	12	14	67	276	398
06433	GROSS-GERAU	-	-	-	8	40	18	81	13	160
06434	HOCHTAUNUSKREIS	-	-	-	-	97	17	38	5	157
06435	MAIN-KINZIG-KREIS	-	2	-	13	23	153	100	9	301
06436	MAIN-TAUNUS-KREIS	-	-	2	-	2	15	24	1	44
06437	ODENWALDKREIS	-	1	1	-	11	4	38	3	58
06438	OFFENBACH	1	3	1	4	18	47	19	4	97
06439	RHEINGAU-TAUNUS-KREIS	3	1	2	2	2	10	40	7	67
06440	WETTERAUKREIS	3	-	1	14	6	26	114	15	179
RB ZUSAMMEN		10	10	8	123	449	425	661	366	2 052
RB GIESSEN										
06531	GIESSEN	-	1	-	11	38	54	60	19	183
06532	LAHN-DILL-KREIS	-	1	3	10	31	34	39	4	122
06533	LIMBURG-WEILBURG	-	-	5	15	15	34	64	1	134
06534	MARBURG-BIEDENKOPF	-	-	2	87	19	25	71	10	214
06535	VOGELSBERGGKREIS	23	-	1	7	18	1	70	6	126
RB ZUSAMMEN		23	2	11	130	121	148	304	40	779
RB KASSEL										
06611	KASSEL,STADT	-	5	1	10	24	9	5	4	58
06631	FULDA	3	3	3	21	42	6	148	13	239
06632	HERSFELD-ROTENBURG	2	-	9	19	48	-	91	1	170
06633	KASSEL, LAND	-	-	-	1	343	85	84	3	516
06634	SCHWALM-EDER-KREIS	3	2	-	13	109	1	131	3	262
06635	WALDECK-FRANKENBERG	11	1	-	20	28	27	66	3	156
06636	WERRA-MEISSNER-KREIS	-	1	-	8	23	1	41	2	76
RB ZUSAMMEN		19	12	13	92	617	129	566	29	1 477
RB UNBEKANNT										
LAND INSGESAMT		52	24	32	345	1 187	702	1 531	435	4 308
RHEINLAND-PFALZ										
RB KOBLENZ										
07111	KOBLENZ,STADT	-	-	-	44	17	7	4	6	78
07131	AHRWEILER	15	-	-	21	-	29	37	1	103
07132	ALTENKIRCHEN(WESTWLD.)	-	16	11	58	4	40	37	-	166
07133	BAD KREUZNACH	20	-	10	22	14	12	76	4	158
07134	BIRKENFELD	4	1	2	4	4	1	25	4	45
07135	COCHEM-ZELL	3	5	-	17	10	17	52	1	105
07137	MAYEN-KOBLENZ	13	7	17	34	82	32	40	11	236
07138	NEUWIED	6	1	16	22	72	35	42	5	199
07140	RHEIN-HUNSRUECK-KREIS	14	-	1	11	49	5	46	6	132
07141	RHEIN-LAHN-KREIS	-	-	-	1	1	16	56	1	75
07143	WESTERWALDKREIS	3	3	3	34	47	122	58	9	279
RB ZUSAMMEN		78	33	60	268	300	316	473	48	1 576
RB TRIER										
07211	TRIER-SAARBURG	1	-	-	11	1	50	70	4	137
07231	BERNKASTEL-WITTLICH	15	25	4	15	17	4	50	5	135
07232	EIFELKREIS BITBURG-PRUEM	46	3	3	29	9	32	36	5	163
07233	VULKANEIFEL	13	-	1	4	11	6	31	7	73
RB ZUSAMMEN		75	28	8	59	38	92	187	21	508
RB RHEINHESSEN-PFALZ										
07311	FRANKENTHAL(PFALZ),STADT	1	-	-	-	7	7	10	-	25
07312	KAISERSLAUTERN,STADT	-	-	-	13	-	7	8	1	29
07313	LANDAU I.D.PFALZ,STADT	-	-	-	5	5	6	7	-	23
07314	LUDWIGSHAFEN A.RH.,STADT	2	1	2	8	30	6	8	-	57
07315	MAINZ,STADT	1	1	1	7	6	13	13	2	44
07316	NEUSTADT A.D.WSTR.,STADT	2	-	-	37	3	5	9	-	56
07317	PIRMASENS,STADT	-	-	-	-	3	6	5	3	17
07318	SPEYER,STADT	-	-	-	1	71	6	3	23	104
07319	WORMS,STADT	1	-	-	1	31	29	23	-	85
07320	ZWEIBRUECKEN,STADT	1	-	-	4	9	6	3	1	24

Kraftfahrzeuganhänger										Regierungsbezirk Statistische Kennziffer Zulassungsbezirk		
Land- und Forst- wirtschaft	verarbeiten- des Gewerbe	Bau- gewerbe	Handel, Reparatur von Kfz und Gebrauchsgüt.	Verkehr, Nachrichten- übermittlung	sonstige öffentliche und persönl. Dienstleist.	Arbeitnehmer und Nicht- erwerbs- personen	sonstige	insgesamt				
28	29	30	31	32	33	34	35	36				
3	25	21	20	161	129	806	22	1 187	05974	SOEST		
1	46	12	30	67	120	850	15	1 141	05978	UNNA		
18	261	156	634	811	1 265	6 773	217	10 135		RB ZUSAMMEN		
160	1 179	695	3 141	3 966	7 091	32 110	1 053	49 395		LAND INSGESAMT		
HESSEN												
-	6	3	5	8	40	123	14	199	06411	RB DARMSTADT DARMSTADT,STADT		
-	59	2	21	20	206	339	84	731	06412	FRANKFURT AM MAIN,STADT		
-	3	4	11	45	24	75	2	164	06413	OFFENBACH AM MAIN,STADT		
1	-	-	13	53	66	245	18	395	06414	WIESBADEN,STADT		
1	23	23	48	66	96	575	23	855	06431	BERGSTRASSE		
2	10	8	40	28	57	610	559	1 314	06432	DARMSTADT-DIEBURG		
1	3	11	6	105	160	423	16	725	06433	GROSS-GERAU		
-	1	1	2	111	78	349	6	548	06434	HOCHTAUNUSKREIS		
4	13	26	112	53	145	916	23	1 292	06435	MAIN-KINZIG-KREIS		
-	5	3	10	6	49	268	4	345	06436	MAIN-TAUNUS-KREIS		
6	11	12	12	15	24	285	21	386	06437	ODENWALDKREIS		
1	11	18	34	28	94	476	27	689	06438	OFFENBACH		
2	4	2	1	21	32	438	6	506	06439	RHEINGAU-TAUNUS-KREIS		
2	3	5	34	14	109	728	21	916	06440	WETTERAUKREIS		
19	152	118	349	573	1 180	5 850	824	9 065		RB ZUSAMMEN		
-	2	-	23	115	125	636	42	943	06531	RB GIESSEN GIESSEN		
1	18	10	9	56	135	708	7	944	06532	LAHN-DILL-KREIS		
-	3	7	25	13	70	534	7	659	06533	LIMBURG-WEILBURG		
-	15	17	21	40	74	591	8	766	06534	MARBURG-BIEDENKOPF		
3	24	13	17	31	8	403	15	514	06535	VOGELSBERGBKREIS		
4	62	47	95	255	412	2 872	79	3 826		RB ZUSAMMEN		
-	-	3	5	29	50	179	15	281	06611	RB KASSEL KASSEL,STADT		
-	10	28	56	76	43	697	17	927	06631	FULDA		
-	11	20	59	62	-	384	12	548	06632	HERSFELD-ROTENBURG		
-	4	3	30	328	121	754	10	1 250	06633	KASSEL, LAND		
6	15	9	35	64	2	617	20	768	06634	SCHWALM-EDER-KREIS		
7	24	15	20	49	103	520	11	749	06635	WALDECK-FRANKENBERG		
1	-	4	16	35	5	310	6	377	06636	WERRA-MEISSNER-KREIS		
14	64	82	221	643	324	3 461	91	4 900		RB ZUSAMMEN		
-	-	-	-	-	-	-	-	-		RB UNBEKANNT		
37	278	247	665	1 471	1 916	12 183	994	17 791		LAND INSGESAMT		
RHEINLAND-PFALZ												
-	4	6	26	14	19	139	27	235	07111	RB KOBLENZ KOBLENZ,STADT		
7	14	6	53	-	41	327	4	452	07131	AHRWEILER		
-	17	12	77	2	74	371	2	555	07132	ALTENKIRCHEN(WESTWLD.)		
6	7	18	17	40	47	449	12	596	07133	BAD KREUZNACH		
1	6	11	52	10	14	364	17	475	07134	BIRKENFELD		
2	7	11	19	18	60	284	3	404	07135	COCHEM-ZELL		
3	24	23	80	103	107	584	24	948	07137	MAYEN-KOBLENZ		
-	22	24	19	54	93	482	11	705	07138	NEUWIED		
8	12	32	31	55	20	390	10	558	07140	RHEIN-HUNSRUECK-KREIS		
-	1	4	4	3	42	363	7	424	07141	RHEIN-LAHN-KREIS		
2	12	17	37	58	262	639	28	1 055	07143	WESTERWALDKREIS		
29	126	164	415	357	779	4 392	145	6 407		RB ZUSAMMEN		
2	20	14	41	23	195	620	19	934	07211	RB TRIER TRIER-SAARBURG		
11	27	44	40	45	11	406	21	605	07231	BERNKASTEL-WITTLICH		
26	3	15	47	9	82	351	7	540	07232	EIFELKREIS BITBURG-PRUEM		
3	4	13	14	32	10	257	8	341	07233	VULKANEIFEL		
42	54	86	142	109	298	1 634	55	2 420		RB ZUSAMMEN		
-	3	2	1	23	28	54	9	120	07311	RB RHEINHESSEN-PFALZ FRANKENTHAL(PFALZ),STADT		
2	-	3	3	-	25	149	2	184	07312	KAISERSLAUTERN,STADT		
1	1	4	6	7	16	63	4	102	07313	LANDAU I.D.PFALZ,STADT		
-	4	16	4	14	28	132	6	204	07314	LUDWIGSHAFEN A.RH.,STADT		
-	8	7	23	2	55	170	26	291	07315	MAINZ,STADT		
-	-	-	2	4	43	110	4	163	07316	NEUSTADT A.D.WSTR.,STADT		
-	3	4	4	15	15	88	3	132	07317	PIRMAESENS,STADT		
-	-	1	10	4	37	66	30	148	07318	SPEYER,STADT		
-	2	1	17	15	65	134	1	235	07319	WORMS,STADT		
1	6	4	5	3	6	81	10	116	07320	ZWEIBRUECKEN,STADT		

# N

## (Fortsetzung): Neuzulassungen von Personen- und Lastkraftwagen, Zugmaschinen sowie Kraftfahrzeuganhängern 2006 nach Zulassungsbezirken und Haltergruppen

Regierungsbezirk Statistische Kennziffer Zulassungsbezirk	Personenkraftwagen								
	Land- und Forst- wirtschaft	verarbeiten- des Gewerbe	Bau- gewerbe	Handel, Reparatur von Kfz und Gebrauchsgüt.	Verkehr, Nachrichten- übermittlung	sonstige öffentliche und persönl. Dienstleist.	Arbeitnehmer und Nicht- erwerbs- personen	sonstige	insgesamt
	1	2	3	4	5	6	7	8	9
07331 ALZEY-WORMS	19	57	49	669	19	263	2 983	161	4 220
07332 BAD DUERCKHEIM	6	52	23	942	16	246	3 307	76	4 668
07333 DONNERSBERGKREIS	1	43	16	339	22	124	1 671	52	2 268
07334 GERMERSHEIM	-	642	28	1 192	353	192	4 154	55	6 616
07335 KAISERSLAUTERN	-	39	12	456	9	240	2 406	78	3 240
07336 KUSEL	1	34	14	193	3	11	1 499	47	1 802
07337 SÜEDLICHE WEINSTRASSE	8	30	22	322	3	202	2 728	52	3 367
07338 RHEIN-PFALZ-KREIS	1	5	7	1 255	2	6	3 689	20	4 985
07339 MAINZ-BINGEN	1	389	57	1 415	24	912	4 800	119	7 717
07340 SÜEDWESTPFALZ	-	107	39	338	9	21	2 396	58	2 968
RB ZUSAMMEN	39	2 884	468	18 174	614	6 418	43 579	2 759	74 935
LAND INSGESAMT	169	4 735	1 473	34 760	984	13 196	86 611	5 033	146 961
BADEN-WÜERTTEMBERG									
RB STUTT GART									
08111 STUTT GART,STADT	10	13 127	420	7 252	250	4 695	12 179	3 678	41 611
08115 BOEBLINGEN	6	5 999	50	3 343	54	2 198	18 625	67	30 342
08116 ESSLINGEN	2	1 403	78	3 388	315	1 184	16 326	1 634	24 330
08117 GOEPPINGEN	-	542	214	2 093	45	693	6 230	471	10 288
08118 LUDWIGSBURG	5	909	81	4 400	78	1 958	12 771	671	20 873
08119 REMS-MURR-KREIS	-	88	7	2 548	39	3 578	11 310	60	17 630
08121 HEILBRONN,STADT	2	1 401	22	2 182	38	774	1 803	349	6 571
08125 HEILBRONN	11	8 697	199	3 080	94	742	6 617	256	19 696
08126 HOHENLOHEKREIS	5	211	55	2 719	5	398	1 653	69	5 115
08127 SCHWAEBISCH HALL	2	61	131	1 234	16	1 148	3 301	77	5 970
08128 MAIN-TAUBER-KREIS	2	345	157	798	21	348	2 130	117	3 918
08135 HEIDENHEIM	-	201	43	870	17	339	2 764	181	4 415
08136 OSTALBKREIS	39	750	163	2 832	372	687	6 555	413	11 811
RB ZUSAMMEN	84	33 734	1 620	36 739	1 344	18 742	102 264	8 043	202 570
RB KARLSRUHE									
08211 BADEN-BADEN,STADT	3	67	68	1 075	50	71	1 363	389	3 086
08212 KARLSRUHE,STADT	-	215	20	3 136	71	2 949	4 388	1 877	12 656
08215 KARLSRUHE	6	862	213	3 299	174	687	8 338	368	13 947
08216 RASTATT	14	1 205	166	1 617	57	410	8 244	363	12 076
08221 HEIDELBERG,STADT	-	305	61	1 778	27	692	1 481	314	4 658
08222 MANNHEIM,STADT	-	663	87	1 243	21	6 618	5 862	276	14 770
08225 NECKAR-ODENWALD-KREIS	2	147	105	1 224	54	270	3 138	119	5 059
08226 RHEIN-NECKAR-KREIS	2	339	68	2 812	192	5 749	11 217	664	21 043
08231 PFORZHEIM,STADT	-	381	54	1 423	35	389	1 783	251	4 316
08235 CALW	3	150	19	765	22	493	5 611	73	7 136
08236 ENZKREIS	2	319	36	841	48	754	4 478	93	6 571
08237 FREUDENSTADT	-	382	32	904	25	28	3 013	165	4 549
RB ZUSAMMEN	32	5 035	929	20 117	776	19 110	58 916	4 952	109 867
RB FREIBURG									
08311 FREIBURG I.BREISG.STADT	2	164	32	2 390	38	1 470	2 258	527	6 881
08315 BREISGAU-HOCHSCHWARZWALD	7	167	64	1 485	23	1 070	4 291	222	7 329
08316 EMMENDINGEN	-	126	23	1 052	13	203	2 300	74	3 791
08317 ORTENAU-KREIS	8	740	223	3 278	222	1 123	6 435	324	12 353
08325 ROTTWEIL	-	32	8	972	1 131	14	3 186	18	5 361
08326 SCHWARZWALD-BAAR-KREIS	-	165	79	2 034	181	1 123	5 061	168	8 811
08327 TUTTLINGEN	1	385	34	898	8	478	3 792	81	5 677
08335 KONSTANZ	5	384	17	1 991	42	921	5 090	249	8 699
08336 LOERRACH	2	467	49	2 187	50	603	4 354	358	8 070
08337 WALDSHUT	1	248	39	1 154	71	132	3 451	187	5 283
RB ZUSAMMEN	26	2 878	568	17 441	1 779	7 137	40 218	2 208	72 255
RB TUEBINGEN									
08415 REUTLINGEN	-	366	88	2 066	35	1 495	5 870	309	10 229
08416 TUEBINGEN	-	166	48	1 155	11	989	4 260	406	7 035
08417 ZOLLERNALBKREIS	5	348	83	1 509	64	393	5 088	195	7 685
08421 ULM,STADT	3	362	64	2 531	36	646	2 778	240	6 660
08425 ALB-DONAU-KREIS	6	332	69	1 075	50	470	4 567	170	6 739
08426 BIBERACH	11	437	75	1 261	47	163	3 543	5 462	10 999
08435 BODENSEEKREIS	31	516	72	1 271	55	390	6 055	503	8 893
08436 RAVENSBURG	6	364	95	2 169	109	981	5 766	296	9 786
08437 SIGMARINGEN	43	122	207	866	7	217	2 975	204	4 641
RB ZUSAMMEN	105	3 013	801	13 903	414	5 744	40 902	7 785	72 667
LAND INSGESAMT	247	44 660	3 918	88 200	4 313	50 733	242 300	22 988	457 359
BAYERN									
RB OBERBAYERN									
09161 INGOLSTADT,STADT	3	22 309	34	2 345	24	882	3 138	173	28 908
09162 MUENCHEN,STADT	-	28 736	210	14 317	6 045	25 918	22 817	7 808	105 851
09163 ROSENHEIM,STADT	-	195	32	1 356	11	303	1 265	213	3 375
09171 ALTOETTING	7	146	45	619	9	183	2 510	101	3 620
09172 BERCHTESGADENER LAND	5	1	-	312	-	1 183	2 528	17	4 046

Lastkraftwagen									Regierungsbezirk Statistische Kennziffer Zulassungsbezirk
Land- und Forst- wirtschaft	verarbeiten- des Gewerbe	Bau- gewerbe	Handel, Reparatur von Kfz und Gebrauchsgüt.	Verkehr, Nachrichten- übermittlung	sonstige öffentliche und persönl. Dienstleist.	Arbeitnehmer und Nicht- erwerbs- personen	sonstige	insgesamt	
10	11	12	13	14	15	16	17	18	
8	8	31	52	54	61	55	8	277	07331 ALZEY-WORMS
5	10	10	74	8	41	62	17	227	07332 BAD DUERKHEIM
2	23	13	7	13	33	28	7	126	07333 DONNERSBERGKREIS
1	51	25	50	43	23	28	12	233	07334 GERMERSHEIM
-	7	8	7	6	70	85	8	191	07335 KAISERSLAUTERN
1	8	5	26	2	-	35	5	82	07336 KUSEL
3	10	6	35	10	64	45	5	178	07337 SUEDLICHE WEINSTRASSE
2	5	6	183	9	4	49	7	265	07338 RHEIN-PFALZ-KREIS
-	17	27	70	12	139	95	9	369	07339 MAINZ-BINGEN
-	24	25	18	3	5	68	16	159	07340 SUEDEWESTPFALZ
27	269	255	1 140	460	1 161	770	295	4 377	RB ZUSAMMEN
82	741	853	2 606	1 037	3 183	1 657	760	10 919	LAND INSGESAMT
BADEN-WUERTEMBERG									
4	337	153	450	96	412	73	292	1 817	08111 RB STUTTGART
-	37	16	102	19	303	237	20	734	08115 STUTTGART,STADT
3	152	42	193	137	182	286	256	1 251	08116 BOEBLINGEN
2	101	91	405	227	75	140	99	1 140	08117 ESSSLINGEN
5	119	44	186	93	296	444	61	1 248	08117 GOEPPINGEN
-	27	8	128	18	787	132	33	1 133	08118 LUDWIGSBURG
-	35	16	261	27	122	36	26	523	08119 REMS-MURR-KREIS
4	126	119	121	73	137	110	27	717	08121 HEILBRONN,STADT
1	17	22	117	17	86	57	12	329	08122 HEILBRONN
1	11	70	88	8	309	38	9	534	08126 HOHENLOHEKREIS
2	45	31	27	4	84	33	17	243	08127 SCHWABISCH HALL
-	16	25	60	14	72	52	17	256	08128 MAIN-TAUBER-KREIS
17	103	132	175	71	169	41	85	793	08135 HEIDENHEIM
39	1 126	769	2 313	804	3 034	1 679	954	10 718	08136 OSTALBKREIS
3	15	25	35	9	11	16	29	143	RB ZUSAMMEN
-	32	10	369	129	456	75	130	1 201	08211 RB KARLSRUHE
4	136	81	278	131	100	144	41	915	08212 BADEN-BADEN,STADT
6	99	57	110	59	79	64	31	505	08215 KARLSRUHE
-	17	9	100	4	104	17	45	296	08216 RASTATT
2	14	20	75	38	705	72	19	943	08221 HEIDELBERG,STADT
2	25	67	130	57	57	27	13	378	08222 MANNHEIM,STADT
2	54	39	106	61	568	180	55	1 065	08225 NECKAR-ODENWALD-KREIS
-	51	26	83	7	33	22	12	234	08226 RHEIN-NECKAR-KREIS
1	30	20	52	50	87	95	15	350	08231 PFORZHEIM,STADT
1	38	36	34	27	168	61	7	372	08235 CALW
1	28	30	49	21	10	65	37	241	08236 ENZKREIS
20	539	420	1 421	593	2 378	838	434	6 643	08237 FREUDENSTADT
-	8	14	185	115	272	38	70	702	RB ZUSAMMEN
6	36	57	66	32	306	76	32	611	08311 RB FREIBURG
-	30	20	126	13	36	91	18	334	08315 FREIBURG I.BREISG.STADT
5	188	142	364	104	215	145	44	1 207	08315 BREISGAU-HOCHSCHWARZWALD
-	5	6	41	282	3	37	2	376	08316 EMMENDINGEN
2	47	64	120	103	233	49	25	643	08317 ORTENAU-KREIS
-	28	9	39	19	77	135	22	329	08325 ROTTWEIL
1	24	22	88	25	136	225	29	550	08326 SCHWARZWALD-BAAR-KREIS
2	51	42	65	22	137	158	30	507	08327 TUTTLINGEN
-	60	56	78	23	30	114	20	381	08335 KONSTANZ
16	477	432	1 172	738	1 445	1 068	292	5 640	08336 LOERRACH
1	35	53	135	270	285	100	35	914	08337 WALDSHUT
1	26	31	96	10	157	51	20	392	RB ZUSAMMEN
-	85	80	63	105	87	188	48	656	08415 RB TUEBINGEN
1	77	21	261	37	75	31	29	532	08416 TUEBINGEN
3	44	40	77	47	86	62	25	384	08417 ZOLLERNALBKREIS
11	166	76	68	56	13	66	464	920	08421 ULM,STADT
13	92	55	80	38	31	55	33	397	08425 ALB-DONAU-KREIS
3	67	46	130	153	182	266	49	896	08426 BIBERACH
3	19	70	47	11	43	144	17	354	08435 BODENSEEKREIS
36	611	472	957	727	959	963	720	5 445	08436 RAVENSBURG
111	2 753	2 093	5 863	2 862	7 816	4 548	2 400	28 446	08437 SIGMARINGEN
BAYERN									
1	30	12	114	4	97	32	24	314	09161 RB OBERBAYERN
3	176	81	521	196	1 088	378	1 912	4 355	09162 INGOLSTADT,STADT
-	261	19	67	-	37	30	49	463	09162 MUENCHEN,STADT
2	38	19	31	6	47	81	17	241	09163 ROSENHEIM,STADT
1	3	-	16	-	178	82	9	289	09171 ALTOETTING
									09172 BERCHTESGADENER LAND

# N

## (Fortsetzung): Neuzulassungen von Personen- und Lastkraftwagen, Zugmaschinen sowie Kraftfahrzeuganhängern 2006 nach Zulassungsbezirken und Haltergruppen

Regierungsbezirk Statistische Kennziffer Zulassungsbezirk	Zugmaschinen								
	Land- und Forst- wirtschaft	verarbeiten- des Gewerbe	Bau- gewerbe	Handel, Reparatur von Kfz und Gebrauchsgüt.	Verkehr, Nachrichten- übermittlung	sonstige öffentliche und persönl. Dienstleist.	Arbeitnehmer und Nicht- erwerbs- personen	sonstige	insgesamt
	19	20	21	22	23	24	25	26	27
07331 ALZEY-WORMS	49	-	1	6	5	14	65	4	144
07332 BAD DUERKHEIM	7	-	-	10	11	17	46	1	92
07333 DONNERSBERGKREIS	10	-	-	-	20	5	29	4	68
07334 GERMERSHEIM	9	36	-	26	52	2	23	2	150
07335 KAISERSLAUTERN	1	-	3	-	2	14	35	4	59
07336 KUSEL	1	1	-	4	3	-	28	1	38
07337 SUEDLICHE WEINSTRASSE	4	-	-	24	38	22	70	1	159
07338 RHEIN-PFALZ-KREIS	4	-	-	58	15	2	53	1	133
07339 MAINZ-BINGEN	9	1	-	5	18	33	109	4	179
07340 SUEDWESTPFALZ	3	4	10	2	3	2	32	3	59
RB ZUSAMMEN	105	44	17	211	332	202	579	55	1 545
LAND INSGESAMT	258	105	85	538	670	610	1 239	124	3 629
BADEN-WUERTEMBERG									
RB STUTT GART									
08111 STUTT GART,STADT	1	112	1	51	29	25	22	6	247
08115 BOEBLINGEN	2	-	-	5	8	31	69	12	127
08116 ESSLINGEN	2	11	9	13	44	22	91	36	228
08117 GOEPPINGEN	2	6	7	21	36	10	74	13	169
08118 LUDWIGSBURG	1	5	12	43	59	45	118	19	302
08119 REMS-MURR-KREIS	2	-	2	2	46	86	113	-	251
08121 HEILBRONN,STADT	1	6	-	63	72	9	13	2	166
08125 HEILBRONN	19	4	4	17	119	9	117	7	296
08126 HOHENLOHEKREIS	2	6	2	34	10	15	75	3	147
08127 SCHWABISCH HALL	1	8	-	53	7	67	149	-	285
08128 MAIN-TAUBER-KREIS	1	5	2	12	4	6	100	4	134
08135 HEIDENHEIM	4	3	1	9	9	3	54	20	103
08136 OSTALBKREIS	11	9	7	34	45	20	121	14	261
RB ZUSAMMEN	49	175	47	357	488	348	1 116	136	2 716
RB KARLSRUHE									
08211 BADEN-BADEN,STADT	1	-	3	20	2	1	9	-	36
08212 KARLSRUHE,STADT	-	3	-	38	18	28	14	4	105
08215 KARLSRUHE	2	7	2	11	60	15	85	9	191
08216 RASTATT	3	50	2	8	160	3	52	5	283
08221 HEIDELBERG,STADT	-	-	-	8	-	11	5	1	25
08222 MANNHEIM,STADT	-	3	1	16	3	60	10	1	94
08225 NECKAR-ODENWALD-KREIS	3	2	3	32	12	8	72	7	139
08226 RHEIN-NECKAR-KREIS	-	4	1	20	53	53	95	7	233
08231 PFORZHEIM,STADT	3	1	-	2	1	6	2	2	17
08235 CALW	-	4	-	8	38	18	58	8	134
08236 ENZKREIS	1	2	4	8	73	12	54	6	160
08237 FREUDENSTADT	2	3	1	5	26	-	54	12	103
RB ZUSAMMEN	15	79	17	176	446	215	510	62	1 520
RB FREIBURG									
08311 FREIBURG I.BREISG.STADT	-	-	-	5	1	31	11	3	51
08315 BREISGAU-HOCHSCHWARZWALD	6	1	1	19	57	36	175	12	307
08316 EMMENDINGEN	-	-	2	25	9	3	90	3	132
08317 ORTENAU-KREIS	7	12	12	50	185	23	225	13	527
08325 ROTTWEIL	-	-	-	2	111	3	74	1	191
08326 SCHWARZWALD-BAAR-KREIS	9	5	-	13	39	19	93	6	184
08327 TUTTLINGEN	-	1	1	11	12	33	91	9	158
08335 KONSTANZ	1	-	1	17	32	14	71	7	143
08336 LOERRACH	7	-	-	24	4	8	85	10	138
08337 WALDSHUT	-	9	6	3	33	4	111	10	176
RB ZUSAMMEN	30	28	23	169	483	174	1 026	74	2 007
RB TUEBINGEN									
08415 REUTLINGEN	1	1	8	16	19	15	92	9	161
08416 TUEBINGEN	1	1	2	24	5	23	44	3	103
08417 ZOLLERNALBKREIS	-	4	8	6	37	11	98	4	168
08421 ULM,STADT	4	31	1	13	17	7	14	3	90
08425 ALB-DONAU-KREIS	6	4	4	40	35	11	127	8	235
08426 BIBERACH	16	9	4	10	110	2	119	11	281
08435 BODENSEEKREIS	15	6	7	10	16	2	49	10	115
08436 RAVENSBURG	12	6	23	18	50	34	150	9	302
08437 SIGMARINGEN	5	9	13	8	7	10	87	2	141
RB ZUSAMMEN	60	71	70	145	296	115	780	59	1 596
LAND INSGESAMT	154	353	157	847	1 713	852	3 432	331	7 839
BAYERN									
RB OBERBAYERN									
09161 INGOLSTADT,STADT	-	1	-	8	5	6	10	10	40
09162 MUENCHEN,STADT	-	110	2	33	26	172	44	56	443
09163 ROSENHEIM,STADT	-	3	1	9	6	1	9	2	31
09171 ALTOETTING	5	17	1	3	16	20	78	12	152
09172 BERCHTESGADENER LAND	10	-	-	-	-	45	66	6	127

Kraftfahrzeughänger										Regierungsbezirk Statistische Kennziffer Zulassungsbezirk
Land- und Forst- wirtschaft	verarbeiten- des Gewerbe	Bau- gewerbe	Handel, Reparatur von Kfz und Gebrauchsgüt.	Verkehr, Nachrichten- übermittlung	sonstige öffentliche und persönl. Dienstleist.	Arbeitnehmer und Nicht- erwerbs- personen	sonstige	insgesamt		
28	29	30	31	32	33	34	35	36		
13	4	16	28	12	25	382	8	488	07331	ALZEY-WORMS
4	1	4	35	12	37	382	13	488	07332	BAD DUERCKHEIM
4	4	13	11	14	28	271	4	349	07333	DONNERSBERGKREIS
4	12	12	30	77	13	350	11	509	07334	GERMERSHEIM
3	3	9	4	2	38	395	6	460	07335	KAISERSLAUTERN
2	3	3	9	2	-	327	5	351	07336	KUSEL
1	21	8	37	33	62	332	5	499	07337	SUEDLICHE WEINSTRASSE
1	-	3	131	15	-	308	3	461	07338	RHEIN-PFALZ-KREIS
1	6	17	22	27	88	502	15	678	07339	MAINZ-BINGEN
-	12	16	11	5	2	445	13	504	07340	SUEDWESTPFALZ
37	93	143	393	286	611	4 741	178	6 482		RB ZUSAMMEN
108	273	393	950	752	1 688	10 767	378	15 309		LAND INSGESAMT
BADEN-WUERTEMBERG										
1	32	29	55	64	123	455	45	804		RB STUTTGART
1	12	6	73	9	108	809	7	1 025	08111	STUTTGART,STADT
3	101	20	54	85	48	1 067	87	1 465	08115	BOEBLINGEN
4	42	36	37	43	44	580	18	804	08116	ESSLINGEN
3	26	28	46	204	118	946	20	1 391	08117	GOEPPINGEN
1	17	3	15	57	254	976	10	1 333	08118	LUDWIGSBURG
-	1	7	23	60	32	126	9	258	08119	REMS-MURR-KREIS
7	32	28	55	139	65	838	24	1 188	08121	HEILBRONN,STADT
2	14	17	14	40	41	313	16	457	08122	HEILBRONN
4	13	25	34	13	175	555	10	829	08126	HOHENLOHEKREIS
1	13	20	13	19	22	334	6	428	08127	SCHWAEBISCH HALL
3	12	10	21	26	46	408	26	552	08128	MAIN-TAUBER-KREIS
12	42	63	62	103	91	823	26	1 222	08135	HEIDENHEIM
42	357	292	502	862	1 167	8 230	304	11 756	08136	OSTALBKREIS
-	3	8	15	9	9	103	12	159		RB ZUSAMMEN
-	29	3	17	31	154	327	34	595	08211	BADEN-BADEN,STADT
4	60	66	85	90	77	1 169	24	1 575	08212	KARLSRUHE,STADT
2	35	33	51	87	54	609	17	888	08215	KARLSRUHE
-	1	1	10	-	23	98	15	148	08216	RASTATT
-	5	3	9	5	158	275	4	459	08221	HEIDELBERG,STADT
8	15	26	39	48	37	462	17	652	08222	MANNHEIM,STADT
2	13	24	30	32	202	1 022	25	1 350	08225	NECKAR-ODENWALD-KREIS
2	10	13	9	9	15	129	6	193	08226	RHEIN-NECKAR-KREIS
-	10	10	18	57	70	515	13	693	08231	PFORZHEIM,STADT
2	7	17	17	104	77	587	26	837	08235	CALW
1	26	21	6	33	12	359	32	490	08236	ENZKREIS
21	214	225	306	505	888	5 655	225	8 039	08237	FREUDENSTADT
-	1	4	23	1	99	153	15	296		RB ZUSAMMEN
9	13	37	60	45	180	548	19	911	08311	FREIBURG I.BREISG.STADT
-	4	1	77	12	11	305	6	416	08315	BREISGAU-HOCHSCHWARZWALD
6	105	70	65	201	84	1 043	35	1 609	08316	EMMENDINGEN
-	1	2	5	255	-	413	-	676	08317	ORTENAU-KREIS
2	13	29	32	44	96	535	11	762	08325	ROTTWEIL
-	10	4	1	17	32	486	6	556	08326	SCHWARZWALD-BAAR-KREIS
-	6	2	40	73	72	615	6	814	08327	TUTTLINGEN
3	8	17	35	24	64	536	26	713	08335	KONSTANZ
2	25	14	9	28	17	472	14	581	08336	LOERRACH
22	186	180	347	700	655	5 106	138	7 334	08337	WALDSHUT
5	11	47	50	40	98	757	13	1 021		RB ZUSAMMEN
2	17	9	24	6	92	454	12	616	08415	REUTLINGEN
1	11	14	18	61	49	689	22	865	08416	TUEBINGEN
1	16	4	28	25	42	175	37	328	08417	ZOLLERNALBKREIS
7	33	25	90	41	88	611	16	911	08421	ULM,STADT
9	64	37	32	130	13	665	45	995	08425	ALB-DONAU-KREIS
14	30	30	60	26	24	439	35	658	08426	BIBERACH
11	53	42	84	63	73	853	26	1 205	08435	BODENSEEKREIS
10	48	55	64	15	27	495	4	718	08436	RAVENSBURG
60	283	263	450	407	506	5 138	210	7 317	08437	SIGMARINGEN
145	1 040	960	1 605	2 474	3 216	24 129	877	34 446		RB ZUSAMMEN
										LAND INSGESAMT
BAYERN										
1	12	7	19	2	32	218	21	312		RB OBERBAYERN
1	141	19	38	27	513	1 067	84	1 890	09161	INGOLSTADT,STADT
1	1	5	8	13	10	85	14	137	09162	MUENCHEN,STADT
2	30	11	5	13	22	441	17	541	09163	ROSENHEIM,STADT
4	-	-	2	-	80	255	7	348	09171	ALTOETTING
									09172	BERCHTESGADENER LAND



Regierungsbezirk Statistische Kennziffer Zulassungsbezirk	Personenkraftwagen									
	Land- und Forst- wirtschaft	verarbeiten- des Gewerbe	Bau- gewerbe	Handel, Reparatur von Kfz und Gebrauchsgüt.	Verkehr, Nachrichten- übermittlung	sonstige öffentliche und persönl. Dienstleist.	Arbeitnehmer und Nicht- erwerbs- personen	sonstige	insgesamt	
	1	2	3	4	5	6	7	8	9	
09173	BAD TOELZ-WOLFRATSHAUSEN	3	96	10	907	9	829	3 163	53	5 070
09174	DACHAU	-	109	26	611	100	294	3 890	104	5 134
09175	EBERSBERG	3	87	19	1 291	15	575	3 206	217	5 413
09176	EICHSTAETT	3	135	49	335	16	66	3 503	54	4 161
09177	ERDING	2	104	33	2 020	77	295	2 933	610	6 074
09178	FREISING	3	209	41	833	143	1 554	3 418	161	6 362
09179	FUERSTENFELDBRUCK	-	97	97	1 194	8	655	5 026	376	7 453
09180	GARMISCH-PARTENKIRCHEN	3	30	8	976	11	345	2 077	217	3 667
09181	LANDSBERG AM LECH	7	286	28	820	8	490	2 652	61	4 352
09182	MIESBACH	1	161	33	1 095	18	170	2 742	153	4 373
09183	MUEHLDORF A.INN	5	196	56	1 168	12	45	2 449	178	4 109
09184	MUENCHEN	2	1 338	139	1 936	80	5 034	9 314	75 441	93 284
09185	NEUBURG-SCHROBENHAUSEN	8	72	121	669	312	246	1 842	67	3 337
09186	PFaffenHOFEN A.D.ILM	4	159	31	1 507	45	199	3 121	77	5 143
09187	ROSENHEIM	57	443	83	2 661	22	395	6 278	433	10 372
09188	STARNBERG	2	130	6	817	21	1 829	3 544	538	6 887
09189	TRAUNSTEIN	2	241	75	1 823	20	189	4 371	199	6 920
09190	WEILHEIM-SCHONGAU	2	245	44	1 261	11	200	2 742	110	4 615
	UNBEKANNT	-	1	-	-	-	-	-	-	1
	RB ZUSAMMEN	122	55 526	1 220	40 873	7 017	41 879	98 529	87 361	332 527
	RB NIEDERBAYERN									
09261	LANDSHUT,STADT	2	456	2	1 238	2	186	1 325	206	3 417
09262	PASSAU,STADT	-	40	57	1 207	33	394	1 117	160	3 008
09263	STRAUBING,STADT	1	53	15	1 239	9	92	827	245	2 481
09271	DEGGENDORF	3	112	203	1 132	51	226	2 506	107	4 340
09272	FREYUNG-GRAFENAU	1	92	57	269	7	89	1 801	68	2 384
09273	KELHEIM	4	265	29	818	38	223	2 347	83	3 807
09274	LANDSHUT	19	179	37	1 404	28	491	3 193	38	5 389
09275	PASSAU	21	74	21	995	7	702	4 005	304	6 129
09276	REGEN	18	77	41	220	23	25	1 925	84	2 413
09277	ROTTAL-INN	24	110	487	719	8	308	2 162	105	3 923
09278	STRAUBING-BOGEN	12	32	46	115	12	50	2 145	60	2 472
09279	DINGOLFING-LANDAU	1	1 792	11	6 097	57	16	2 758	47	10 779
	RB ZUSAMMEN	106	3 282	1 006	15 453	275	2 802	26 111	1 507	50 542
	RB OBERPFALZ									
09361	AMBERG,STADT	-	77	24	996	5	151	748	75	2 076
09362	REGENSBURG,STADT	-	2 764	132	2 576	41	1 555	2 369	1 308	10 745
09363	WEIDEN I.D.OPF.,STADT	1	66	23	1 835	8	218	902	913	3 966
09371	AMBERG-SULZBACH	3	119	35	959	13	744	1 791	99	3 763
09372	CHAM	12	119	129	1 441	27	194	2 322	171	4 415
09373	NEUMARKT I.D.OPF.	8	188	299	1 829	22	134	2 190	174	4 844
09374	NEUSTADT A.D.WALDNAAB	14	128	29	581	10	160	1 939	59	2 920
09375	REGENSBURG	6	577	66	529	117	275	4 009	109	5 688
09376	SCHWANDORF	7	153	26	1 272	19	427	2 688	170	4 762
09377	TIRSCHENREUTH	7	69	68	440	25	31	1 634	192	2 466
	RB ZUSAMMEN	58	4 260	831	12 458	287	3 889	20 592	3 270	45 645
	RB OBERFRANKEN									
09461	BAMBERG,STADT	-	67	24	1 636	10	330	1 136	254	3 457
09462	BAYREUTH,STADT	2	139	50	1 777	9	241	1 190	343	3 751
09463	COBURG,STADT	-	194	10	1 020	11	45	820	418	2 518
09464	HOF,STADT	-	39	30	1 375	105	189	1 237	39	3 014
09471	BAMBERG	3	158	44	595	14	448	2 708	39	4 009
09472	BAYREUTH	10	150	172	604	17	61	2 309	105	3 428
09473	COBURG	3	152	27	733	15	121	2 266	66	3 383
09474	FORCHHEIM	-	15	22	656	20	326	2 289	40	3 368
09475	HOF	7	222	26	1 028	30	217	3 316	49	4 895
09476	KRONACH	3	209	39	530	9	61	1 779	78	2 708
09477	KULMBACH	12	323	32	799	24	182	1 716	93	3 181
09478	LICHTENFELS	2	73	29	532	13	174	1 370	62	2 255
09479	WUNSIEDEL I.FICHELGE.	6	156	27	1 589	14	153	2 305	236	4 486
	RB ZUSAMMEN	48	1 897	532	12 874	291	2 548	24 441	1 822	44 453
	RB MITTELFRANKEN									
09561	ANSBACH,STADT	1	77	3	965	11	48	769	242	2 116
09562	ERLANGEN,STADT	-	255	49	1 291	15	238	1 775	408	4 031
09563	FUERTH,STADT	1	224	27	2 437	47	339	1 785	102	4 962
09564	NUERNBERG,STADT	6	1 178	151	5 807	132	1 677	7 148	3 640	19 739
09565	SCHWABACH,STADT	2	87	9	1 172	25	75	825	66	2 261
09571	ANSBACH	5	212	89	1 148	20	217	3 302	111	5 102
09572	ERLANGEN-HOECHSTADT	8	531	24	668	26	215	2 938	76	4 486
09573	FUERTH	-	173	25	528	7	136	2 629	43	3 541
09574	NUERNBERGER LAND	7	168	56	1 735	14	474	3 867	420	6 741
09575	NEUSTADT/AISCH-WINDSHEIM	6	99	46	490	25	90	1 631	66	2 453
09576	ROTH	1	85	23	1 076	387	9	2 815	76	4 472
09577	WEISSENBURG-GUNZENHAUSEN	18	116	34	1 772	34	103	1 514	87	3 678
	RB ZUSAMMEN	55	3 205	536	19 087	743	3 621	30 998	5 337	63 582
	RB UNTERFRANKEN									
09661	ASCHAFFENBURG,STADT	2	77	22	1 451	169	231	1 231	1 384	4 567
09662	SCHWEINFURT,STADT	-	201	33	794	4	375	731	168	2 306
09663	WUERZBURG,STADT	2	124	42	2 441	39	364	1 910	709	5 631



Lastkraftwagen									Regierungsbezirk Statistische Kennziffer Zulassungsbezirk
Land- und Forst- wirtschaft	verarbeiten- des Gewerbe	Bau- gewerbe	Handel, Reparatur von Kfz und Gebrauchsgüt.	Verkehr, Nachrichten- übermittlung	sonstige öffentliche und persönl. Dienstleist.	Arbeitnehmer und Nicht- erwerbs- personen	sonstige	insgesamt	
10	11	12	13	14	15	16	17	18	
-	13	21	29	7	111	120	14	315	09173 BAD TOELZ-WOLFRATSHAUSEN
1	29	17	35	11	57	114	17	281	09174 DACHAU
-	16	16	306	40	101	93	12	584	09175 EBERSBERG
1	32	26	48	12	7	78	14	218	09176 EICHSTAETT
5	15	32	56	30	75	142	35	390	09177 ERDING
3	27	11	29	318	260	96	17	761	09178 FREISING
-	8	22	61	7	101	164	43	406	09179 FUERSTENFELDBRUCK
3	1	6	57	15	56	55	11	204	09180 GARMISCH-PARTENKIRCHEN
7	27	13	41	9	97	70	7	271	09181 LANDSBERG AM LECH
1	26	29	43	13	14	95	11	232	09182 MIESBACH
-	45	23	76	26	9	115	31	325	09183 MUEHLDORF A.INN
2	135	92	330	22	546	147	3 590	4 864	09184 MUENCHEN
2	14	37	61	24	31	52	3	224	09185 NEUBURG-SCHROBENHAUSEN
3	28	24	57	68	37	140	69	426	09186 PFAFFENHOFEN A.D.ILM
15	73	71	221	18	274	191	44	907	09187 ROSENHEIM
2	15	9	15	4	114	80	28	267	09188 STARNBERG
-	63	57	118	12	49	192	70	561	09189 TRAUNSTEIN
1	28	45	57	11	30	114	22	308	09190 WEILHEIM-SCHONGAU
-	-	-	-	-	-	-	-	-	UNBEKANNT
53	1 103	682	2 389	853	3 416	2 661	6 049	17 206	RB ZUSAMMEN
5	17	2	63	-	34	28	24	173	RB NIEDERBAYERN
-	5	22	81	15	62	18	23	226	09261 LANDSHUT,STADT
2	23	7	445	297	12	16	53	855	09262 PASSAU,STADT
-	21	103	100	21	68	106	35	454	09263 STRAUBING,STADT
-	17	26	7	20	23	85	6	184	09271 DEGGENDORF
3	13	20	28	8	58	57	12	199	09272 FREYUNG-GRAFENAU
3	40	26	63	34	130	144	16	456	09273 KELHEIM
6	58	18	286	12	234	150	67	831	09274 LANDSHUT
2	34	20	14	20	3	76	11	180	09275 PASSAU
4	66	49	51	7	52	34	28	291	09276 REGEN
-	15	31	10	16	19	85	11	187	09277 ROTTAL-INN
1	25	10	9	51	1	97	6	200	09278 STRAUBING-BOGEN
26	334	334	1 157	501	696	896	292	4 236	09279 DINGOLFING-LANDAU
-	12	6	41	13	21	10	8	111	RB ZUSAMMEN
-	4	16	233	33	147	22	253	708	RB OBERPFALZ
-	16	12	85	2	159	21	92	387	09361 AMBERG,STADT
-	23	47	80	10	36	32	23	251	09362 REGENSBURG,STADT
1	41	95	47	64	55	45	21	369	09363 WEIDEN I.D.OPF.,STADT
1	49	134	117	29	26	91	27	474	09371 AMBERG-SULZBACH
2	21	19	9	8	20	64	3	146	09372 CHAM
7	42	51	89	130	70	62	14	465	09373 NEUMARKT I.D.OPF.
2	31	26	41	20	105	45	17	287	09374 NEUSTADT A.D.WALDNAAB
-	12	61	23	6	7	47	8	164	09375 REGENSBURG
13	251	467	765	315	646	439	466	3 362	09376 SCHWANDORF
1	24	15	186	12	51	14	37	340	09377 TIRSCHENREUTH
-	31	26	155	214	29	11	28	494	RB ZUSAMMEN
-	16	17	36	20	1	4	21	115	RB OBERFRANKEN
-	9	8	91	24	19	26	5	182	09461 BAMBERG,STADT
-	17	56	24	39	116	30	10	292	09462 BAYREUTH,STADT
2	39	49	22	15	6	52	17	202	09463 COBURG,STADT
1	24	19	32	20	30	59	12	197	09464 HOF,STADT
-	3	19	58	9	69	31	9	198	09471 BAMBERG
-	44	32	29	80	80	81	19	365	09472 BAYREUTH
2	30	32	41	31	19	19	13	187	09473 COBURG
5	31	26	48	24	22	30	18	204	09474 FORCHHEIM
-	18	22	19	13	58	21	25	176	09475 HOF
-	33	18	41	10	46	39	21	208	09476 KRONACH
11	319	339	782	511	546	417	235	3 160	09477 KULMBACH
3	8	9	125	6	1	21	28	201	09478 LICHTENFELS
1	9	25	113	12	15	23	26	224	09479 WUNSIEDEL I.FICHTELGEB.
-	149	26	96	20	58	67	14	430	RB MITTELFRANKEN
7	352	102	392	288	430	150	939	2 660	09561 ANSBACH,STADT
-	19	10	66	2	16	17	20	150	09562 ERLANGEN,STADT
1	51	65	123	20	82	71	18	431	09563 FUERTH,STADT
-	65	9	31	23	40	64	10	242	09564 NUERNBERG,STADT
-	21	14	44	5	29	87	14	214	09565 SCHWABACH,STADT
2	36	25	70	24	84	118	24	383	09566 ANSBACH
5	22	36	45	14	31	74	19	246	09571 ANSBACH
-	14	18	89	123	1	107	18	370	09572 ERLANGEN-HOECHSTADT
3	24	27	445	21	9	46	12	587	09573 FUERTH
22	770	366	1 639	558	796	845	1 142	6 138	09574 NUERNBERGER LAND
1	37	17	70	14	41	24	74	278	09575 NEUSTADT/AISCH-WINDSHEIM
-	8	9	49	5	60	6	98	235	09576 ROTH
2	19	16	292	229	56	22	68	704	09577 WEISENBERG-GUNZENHAUSEN

Regierungsbezirk Statistische Kennziffer Zulassungsbezirk	Zugmaschinen								
	Land- und Forst- wirtschaft	verarbeiten- des Gewerbe	Bau- gewerbe	Handel, Reparatur von Kfz und Gebrauchsgüt.	Verkehr, Nachrichten- übermittlung	sonstige öffentliche und persönl. Dienstleist.	Arbeitnehmer und Nicht- erwerbs- personen	sonstige	insgesamt
	19	20	21	22	23	24	25	26	27
09173 BAD TOELZ-WOLFRATSHAUSEN	2	1	-	6	2	23	64	4	102
09174 DACHAU	-	3	-	-	27	4	75	12	121
09175 EBERSBERG	31	-	4	43	27	9	31	6	151
09176 EICHSTAETT	39	1	6	8	24	1	89	5	173
09177 ERDING	105	1	1	6	15	3	30	5	166
09178 FREISING	3	-	-	-	17	37	95	13	165
09179 FUERSTENFELDBRUCK	-	1	-	1	4	3	51	8	68
09180 GARMISCH-PARTENKIRCHEN	19	-	-	8	10	17	31	8	93
09181 LANDSBERG AM LECH	34	3	-	7	7	14	42	6	113
09182 MIESBACH	20	1	1	1	4	-	54	10	91
09183 MUEHLDORF A.INN	49	1	2	33	25	1	68	11	190
09184 MUENCHEN	1	18	1	40	10	118	68	28	284
09185 NEUBURG-SCHROBENHAUSEN	35	1	4	7	35	6	25	1	114
09186 PFAFFENHOFEN A.D.ILM	17	6	-	46	59	43	129	6	306
09187 ROSENHEIM	98	2	-	37	64	143	83	17	444
09188 STARNBERG	1	-	3	-	1	21	26	14	66
09189 TRAUNSTEIN	42	3	6	20	18	9	122	278	498
09190 WEILHEIM-SCHONGAU	12	1	1	12	17	6	91	8	148
UNBEKANNT	-	-	-	-	-	-	-	-	-
RB ZUSAMMEN	523	174	33	328	419	702	1 381	526	4 086
RB NIEDERBAYERN									
09261 LANDSHUT,STADT	-	4	-	1	2	1	11	6	25
09262 PASSAU,STADT	-	3	9	3	12	12	9	4	52
09263 STRAUBING,STADT	2	8	-	55	6	5	9	2	87
09271 DEGGENDORF	4	13	14	4	19	5	125	9	193
09272 FREYUNG-GRAFENAU	11	3	3	2	25	11	118	2	175
09273 KELHEIM	66	3	-	6	22	21	46	2	166
09274 LANDSHUT	93	11	2	22	31	22	146	3	330
09275 PASSAU	138	2	1	7	53	54	141	7	403
09276 REGEN	45	3	1	5	10	1	82	6	153
09277 ROTTAL-INN	124	3	6	26	20	13	55	8	255
09278 STRAUBING-BOGEN	93	2	6	2	27	-	54	10	194
09279 DINGOLFING-LANDAU	28	1	-	69	23	-	132	3	256
RB ZUSAMMEN	604	56	42	202	250	145	928	62	2 289
RB OBERPFALZ									
09361 AMBERG,STADT	-	1	-	7	7	5	7	1	28
09362 REGENSBURG,STADT	-	-	-	15	59	16	2	3	95
09363 WEIDEN I.D.OPF.,STADT	-	-	1	9	11	78	13	1	113
09371 AMBERG-SULZBACH	49	2	-	17	16	14	77	5	180
09372 CHAM	83	2	6	32	30	12	79	9	253
09373 NEUMARKT I.D.OPF.	28	5	13	30	42	7	128	6	259
09374 NEUSTADT A.D.WALDNAAB	26	1	3	8	49	6	85	2	180
09375 REGENSBURG	24	5	4	28	105	3	100	6	275
09376 SCHWANDORF	48	5	3	57	89	29	110	9	350
09377 TIRSCHENREUTH	17	6	1	4	9	3	74	11	125
RB ZUSAMMEN	275	27	31	207	417	173	675	53	1 858
RB OBERFRANKEN									
09461 BAMBERG,STADT	-	1	-	6	61	9	4	4	85
09462 BAYREUTH,STADT	2	2	-	12	4	2	2	7	31
09463 COBURG,STADT	-	-	-	6	63	4	3	4	80
09464 HOF,STADT	-	2	-	13	8	2	6	1	32
09471 BAMBERG	1	2	-	1	15	8	93	4	124
09472 BAYREUTH	17	1	5	13	19	1	92	6	154
09473 COBURG	3	4	3	18	36	2	41	2	109
09474 FORCHHEIM	14	1	1	1	20	19	68	1	125
09475 HOF	25	1	1	23	32	8	50	7	147
09476 KRONACH	15	5	2	16	32	2	32	7	111
09477 KULMBACH	26	1	-	19	56	2	31	7	142
09478 LICHTENFELS	4	3	-	8	6	6	30	1	58
09479 WUNSIEDEL I.FICHELGEH.	31	3	2	2	13	6	31	5	93
RB ZUSAMMEN	138	26	14	138	365	71	483	56	1 291
RB MITTELFRANKEN									
09561 ANSBACH,STADT	1	-	-	11	11	2	9	7	41
09562 ERLANGEN,STADT	-	1	1	13	6	-	13	3	37
09563 FUERTH,STADT	2	-	-	5	5	10	7	-	29
09564 NUERNBERG,STADT	14	33	1	62	64	30	23	210	437
09565 SCHWABACH,STADT	-	-	2	1	6	1	3	2	15
09571 ANSBACH	96	2	9	58	37	18	124	10	354
09572 ERLANGEN-HOECHSTADT	-	92	2	6	45	1	45	5	196
09573 FUERTH	-	-	1	-	-	2	51	4	58
09574 NUERNBERGER LAND	2	-	2	10	27	12	81	6	140
09575 NEUSTADT/AISCH-WINDSHEIM	19	1	-	11	34	5	102	4	176
09576 ROTH	7	-	2	2	72	2	105	4	194
09577 WEISSENBURG-GUNZENHAUSEN	14	3	3	27	54	4	84	7	196
RB ZUSAMMEN	155	132	23	206	361	87	647	262	1 873
RB UNTERFRANKEN									
09661 ASCHAFFENBURG,STADT	-	1	-	10	9	4	8	-	32
09662 SCHWEINFURT,STADT	-	2	-	1	2	11	1	4	21
09663 WUERZBURG,STADT	1	1	-	23	2	3	7	11	48

Kraftfahrzeuganhänger										Regierungsbezirk Statistische Kennziffer Zulassungsbezirk
Land- und Forst- wirtschaft	verarbeiten- des Gewerbe	Bau- gewerbe	Handel, Reparatur von Kfz und Gebrauchsgüt.	Verkehr, Nachrichten- übermittlung	sonstige öffentliche und persönl. Dienstleist.	Arbeitnehmer und Nicht- erwerbs- personen	sonstige	insgesamt		
28	29	30	31	32	33	34	35	36		
5	13	8	13	3	78	348	10	478	09173	BAD TOELZ-WOLFRATSHAUSEN
1	12	8	94	55	26	429	15	640	09174	DACHAU
13	5	10	5	22	49	258	5	367	09175	EBERSBERG
7	13	12	12	30	6	512	10	602	09176	EICHSTAETT
67	13	11	16	29	21	315	20	492	09177	ERDING
3	4	8	8	39	281	397	15	755	09178	FREISING
-	4	19	19	1	40	500	20	603	09179	FUERSTENFELDBRUCK
18	2	4	13	34	46	181	15	313	09180	GARMISCH-PARTENKIRCHEN
15	9	3	23	19	54	378	12	513	09181	LANDSBERG AM LECH
10	9	11	14	10	11	288	14	367	09182	MIESBACH
17	14	14	34	28	4	412	24	547	09183	MUEHLDORF A.INN
1	5	109	58	27	264	526	33	1 023	09184	MUENCHEN
25	4	24	153	35	24	313	11	589	09185	NEUBURG-SCHROBENHAUSEN
6	31	12	29	131	19	467	41	736	09186	PFaffenHOFEN A.D.ILM
58	35	33	67	43	149	773	36	1 194	09187	ROSENHEIM
3	7	4	24	-	148	257	7	450	09188	STARBERG
19	31	28	91	16	26	570	193	974	09189	TRAUNSTEIN
15	9	9	19	13	24	479	20	588	09190	WEILHEIM-SCHONGAU
-	-	-	-	-	-	-	-	-	-	UNBEKANNT
292	404	369	764	590	1 927	9 469	644	14 459		RB ZUSAMMEN
-	1	2	25	-	11	103	16	158		RB NIEDERBAYERN
-	22	9	5	5	39	113	7	200	09261	LANDSHUT,STADT
1	57	4	23	3	2	67	8	165	09262	PASSAU,STADT
1	11	38	8	21	19	425	11	534	09263	STRAUBING,STADT
2	28	16	11	16	16	314	7	410	09271	DEGGENDORF
29	6	11	10	25	53	375	7	516	09272	FREYUNG-GRAFENAU
35	18	17	20	36	75	539	4	744	09273	KELHEIM
46	21	7	13	34	136	758	28	1 043	09274	LANDSHUT
18	10	21	9	20	4	273	12	367	09275	PASSAU
61	25	29	41	24	55	417	16	668	09276	REGEN
43	7	14	9	28	11	447	8	567	09277	ROTTAL-INN
4	6	9	10	47	3	405	2	486	09278	STRAUBING-BOGEN
240	212	177	184	259	424	4 236	126	5 858	09279	DINGOLFING-LANDAU
-	2	1	6	10	14	70	1	104		RB ZUSAMMEN
-	2	2	20	52	60	133	29	298	09361	AMBERG,STADT
1	2	6	16	5	6	86	6	128	09362	REGENSBURG,STADT
13	14	22	19	23	39	313	9	452	09363	WEIDEN I.D.OPF.,STADT
24	13	52	23	125	29	454	17	737	09371	AMBERG-SULZBACH
16	18	63	61	40	11	437	9	655	09372	CHAM
13	11	11	5	50	21	374	13	498	09373	NEUMARKT I.D.OPF.
14	14	27	39	107	35	625	14	875	09374	NEUSTADT A.D.WALDNAAB
27	20	11	43	88	70	562	18	839	09375	REGENSBURG
11	7	22	7	12	4	297	7	367	09376	SCHWANDORF
119	103	217	239	512	289	3 351	123	4 953	09377	TIRSCHENREUTH
-	9	5	9	53	37	74	32	220		RB ZUSAMMEN
1	2	15	24	16	21	90	13	182	09461	BAMBERG,STADT
-	4	1	13	14	5	57	9	103	09462	BAYREUTH,STADT
-	2	-	11	13	11	87	1	125	09463	COBURG,STADT
4	10	18	7	61	41	405	7	553	09464	HOF,STADT
13	21	32	21	18	6	371	8	490	09471	BAMBERG
-	17	6	8	28	8	329	2	398	09472	BAYREUTH
3	2	7	6	23	42	316	6	405	09473	COBURG
9	10	6	21	79	23	433	3	584	09474	FORCHHEIM
6	21	10	16	59	10	270	12	404	09475	HOF
15	21	3	20	58	11	258	12	398	09476	KRONACH
2	6	8	4	12	28	211	22	293	09477	KULMBACH
13	10	2	15	14	11	252	10	327	09478	LICHTENFELS
67	135	113	175	448	254	3 153	137	4 482	09479	WUNSIEDEL I.FICHTELGEB.
-	4	1	20	20	1	89	10	147		RB ZUSAMMEN
1	8	5	8	3	10	117	4	156	09561	ANSBACH,STADT
-	3	3	29	6	25	138	6	210	09562	ERLANGEN,STADT
1	25	49	82	83	144	577	300	1 261	09563	FUERTH,STADT
-	5	3	5	4	8	80	15	120	09564	NUERNBERG,STADT
32	29	47	56	50	41	596	11	862	09565	SCHWABACH,STADT
-	5	2	13	26	6	361	14	427	09571	ANSBACH
1	5	12	34	-	5	290	5	352	09572	ERLANGEN-HOECHSTADT
1	7	5	34	24	24	499	9	603	09573	FUERTH
7	29	13	24	33	19	361	9	495	09574	NUERNBERGER LAND
1	14	13	20	94	-	399	7	548	09575	NEUSTADT/AISCH-WINDSHEIM
20	21	16	52	29	29	277	10	454	09576	ROTH
66	155	169	377	372	312	3 784	400	5 635	09577	WEISSENBURG-GUNZENHAUSEN
-	5	3	15	7	13	101	15	160		RB ZUSAMMEN
-	1	5	11	6	27	64	6	120	09661	ASCHAFFENBURG,STADT
-	6	7	17	4	13	131	95	273	09662	SCHWEINFURT,STADT
									09663	WUERZBURG,STADT

# N

## (Fortsetzung): Neuzulassungen von Personen- und Lastkraftwagen, Zugmaschinen sowie Kraftfahrzeuganhängern 2006 nach Zulassungsbezirken und Haltergruppen

Regierungsbezirk Statistische Kennziffer Zulassungsbezirk		Personenkraftwagen								
		Land- und Forst- wirtschaft	verarbeiten- des Gewerbe	Bau- gewerbe	Handel, Reparatur von Kfz und Gebrauchsgüt.	Verkehr, Nachrichten- übermittlung	sonstige öffentliche und persönl. Dienstleist.	Arbeitnehmer und Nicht- erwerbs- personen	sonstige	insgesamt
		1	2	3	4	5	6	7	8	9
09671	ASCHAFFENBURG	4	246	99	975	23	793	3 723	95	5 958
09672	BAD KISSINGEN	26	110	75	475	63	93	1 884	160	2 886
09673	RHOEN-GRABFELD	4	120	37	832	68	57	1 435	169	2 722
09674	HASSBERGE	6	156	36	587	27	94	1 437	97	2 440
09675	KITZINGEN	4	85	14	620	9	222	1 401	98	2 453
09676	MILTENBERG	10	145	54	753	17	370	2 299	151	3 799
09677	MAIN-SPESSART	8	237	142	819	22	280	2 674	134	4 316
09678	SCHWEINFURT	-	31	6	786	28	165	2 126	35	3 177
09679	WUERZBURG	4	235	14	427	9	613	3 172	46	4 520
	RB ZUSAMMEN	70	1 767	574	10 960	478	3 657	24 023	3 246	44 775
	RB SCHWABEN									
09761	AUGSBURG,STADT	-	314	28	5 137	22	1 442	4 372	1 109	12 424
09762	KAUFBEUREN,STADT	1	70	15	404	14	53	936	60	1 553
09763	KEMPTEN(ALLGAEU),STADT	2	98	10	2 121	164	259	1 527	102	4 283
09764	MEMMINGEN,STADT	-	152	43	1 555	8	64	768	38	2 628
09771	AICHACH-FRIEDBERG	3	181	86	471	49	212	2 617	67	3 686
09772	AUGSBURG	3	350	124	1 989	52	474	5 333	164	8 489
09773	DILLINGEN A.D.DONAU	7	80	58	655	17	143	1 936	64	2 960
09774	GUENZBURG	6	169	104	787	24	136	2 001	178	3 405
09775	NEU-ULM	4	260	122	1 528	47	370	3 964	700	6 995
09776	LINDAU (BODENSEE)	9	224	40	1 369	55	117	1 571	131	3 516
09777	OSTALLGAEU	7	369	74	801	47	127	2 874	160	4 459
09778	UNTERALLGAEU	3	89	111	647	101	197	2 569	44	3 761
09779	DONAU-RIES	33	259	53	1 002	15	184	2 927	78	4 551
09780	OBERALLGAEU	9	176	56	626	36	355	3 632	254	5 144
	UNBEKANNT	-	-	-	1	-	-	-	-	1
	RB ZUSAMMEN	87	2 791	924	19 093	651	4 133	37 027	3 149	67 855
	LAND INSGESAMT	546	72 728	5 623	130 798	9 742	62 529	261 721	105 692	649 379
	SAARLAND									
10041	SAARBRUECKEN,STADTVERB.	-	44	14	5 169	18	3 161	7 380	239	16 025
10042	MERZIG-WADERN	2	111	35	1 184	21	184	2 640	175	4 352
10043	NEUNKIRCHEN	-	77	79	1 022	18	168	3 445	445	5 254
10044	SAARLOUIS	-	321	10	1 497	6	732	5 129	220	7 915
10045	SAAR-PFALZ-KREIS	-	123	35	2 111	29	553	3 881	798	7 530
10046	SANKT WENDEL	1	57	26	757	18	120	2 277	64	3 320
	LAND INSGESAMT	3	733	199	11 740	110	4 918	24 752	1 941	44 396
	BERLIN									
11000	BERLIN	15	2 206	734	19 557	641	7 884	45 704	13 960	90 701
	LAND INSGESAMT	15	2 206	734	19 557	641	7 884	45 704	13 960	90 701
	BRANDENBURG									
12051	BRANDENBURG/HAVEL,STADT	2	51	38	1 009	17	127	1 238	110	2 592
12052	COTTBUS,STADT	3	54	45	972	30	176	1 779	196	3 255
12053	FRANKFURT/ODER,STADT	-	4	26	566	29	121	1 192	190	2 128
12054	POTSDAM,STADT	-	5	14	1 022	18	832	2 481	452	4 824
12060	BARNIM	15	37	62	912	33	375	3 190	152	4 776
12061	DAHME-SPREEWALD	4	80	57	1 179	75	394	3 083	220	5 092
12062	ELBE-ELSTER	18	40	35	637	9	165	1 876	104	2 884
12063	HAVELLAND	20	57	55	953	12	240	2 944	124	4 405
12064	MAERKISCH-ODERLAND	14	29	77	892	54	398	3 529	252	5 245
12065	OBERHAVEL	5	61	70	1 077	46	309	3 915	183	5 666
12066	OBERSPREEWALD-LAUSITZ	2	132	46	750	13	178	2 401	171	3 693
12067	ODER-SPREE	7	122	151	1 503	25	220	3 705	161	5 894
12068	OSTPRIGNITZ-RUPPIN	20	33	42	758	19	284	1 790	166	3 112
12069	POTSDAM-MITTELMARK	52	64	145	1 465	56	358	4 029	227	6 396
12070	PRIGNITZ	20	22	36	1 486	19	220	1 327	69	3 199
12071	SPREE-NEISSE	12	27	26	653	11	179	2 439	176	3 523
12072	TELTOW-FLAEMING	9	144	22	1 289	34	559	2 958	144	5 159
12073	UCKERMARK	3	3	3	737	9	503	2 329	118	3 705
	LAND INSGESAMT	206	965	950	17 860	509	5 638	46 205	3 215	75 548
	MECKLENBURG-VORPOMMERN									
13001	GREIFSWALD, STADT	1	10	18	521	14	89	941	146	1 740
13002	NEUBRANDENBURG, STADT	1	46	34	1 281	9	235	1 297	165	3 068
13003	ROSTOCK, STADT	-	42	33	1 600	57	715	2 982	516	5 945
13004	SCHWERIN, STADT	1	47	51	1 540	17	363	1 406	383	3 808
13005	STRALSUND, STADT	1	3	26	748	11	159	1 072	156	2 176
13006	WISMAR, STADT	-	27	30	454	5	219	828	82	1 645
13051	BAD DOBERAN	8	59	117	843	17	293	2 582	68	3 987
13052	DEMMIN	17	4	19	383	15	96	1 265	98	1 897
13053	GUESTROW	19	11	18	853	19	277	1 464	92	2 753
13054	LUDWIGSLUST	8	63	59	773	37	118	2 141	56	3 255

Lastkraftwagen									Regierungsbezirk Statistische Kennziffer Zulassungsbezirk
Land- und Forst- wirtschaft	verarbeiten- des Gewerbe	Bau- gewerbe	Handel, Reparatur von Kfz und Gebrauchsgüt.	Verkehr, Nachrichten- übermittlung	sonstige öffentliche und persönl. Dienstleist.	Arbeitnehmer und Nicht- erwerbs- personen	sonstige	insgesamt	
10	11	12	13	14	15	16	17	18	
-	37	53	55	44	118	116	17	440	09671 ASCHAFFENBURG
6	35	53	19	38	19	18	13	201	09672 BAD KISSINGEN
1	28	28	29	37	12	16	16	167	09673 RHOEN-GRABFELD
2	16	37	53	11	22	53	6	200	09674 HASSBERGE
2	11	5	26	25	48	50	3	170	09675 KITZINGEN
1	26	43	34	26	85	48	15	278	09676 MILTENBERG
5	62	78	51	15	61	34	35	341	09677 MAIN-SPESSART
-	17	5	54	18	36	77	7	214	09678 SCHWEINFURT
-	11	11	33	12	145	70	4	286	09679 WUERZBURG
20	307	355	765	474	703	534	356	3 514	RB ZUSAMMEN
-	105	8	181	25	233	109	124	785	RB SCHWABEN
-	16	29	14	1	9	27	4	100	09761 AUGSBURG,STADT
-	7	6	124	16	14	74	19	260	09762 KAUFBEUREN,STADT
2	37	30	90	1	7	9	8	184	09763 KEMPTEN(ALLGAEU),STADT
1	77	62	26	32	34	68	14	314	09764 MEMMINGEN,STADT
2	70	85	66	328	193	127	44	915	09771 AICHACH-FRIEDBERG
2	16	28	27	25	30	60	11	199	09772 AUGSBURG
4	50	66	39	25	34	27	20	265	09773 DILLINGEN A.D.DONAU
2	54	63	257	144	94	42	60	716	09774 GUENZBURG
4	55	24	64	9	10	28	17	211	09775 NEU-ULM
4	30	92	76	60	28	113	21	424	09776 LINDAU (BODENSEE)
-	22	57	60	54	67	93	14	367	09777 OSTALLGAEU
6	39	31	134	40	27	95	13	385	09778 UNTERALLGAEU
3	53	38	36	29	88	81	16	344	09779 DONAU-RIES
-	-	-	-	-	-	-	-	-	09780 OBERALLGAEU UNBEKANNT
30	631	619	1 194	789	868	953	385	5 469	RB ZUSAMMEN
175	3 715	3 162	8 691	4 001	7 671	6 745	8 925	43 085	LAND INSGESAMT
SAARLAND									
-	7	16	212	36	505	228	17	1 021	10041 SAARBRUECKEN,STADTVERB.
3	14	32	31	6	55	63	14	218	10042 MERZIG-WADERN
-	20	51	50	55	40	88	54	358	10043 NEUNKIRCHEN
-	6	14	53	34	279	99	38	523	10044 SAARLOUIS
2	30	32	191	18	191	60	28	552	10045 SAAR-PFALZ-KREIS
-	24	23	49	8	45	34	8	191	10046 SANKT WENDEL
5	101	168	586	157	1 115	572	159	2 863	LAND INSGESAMT
BERLIN									
24	375	482	1 855	244	1 974	1 816	1 510	8 280	11000 BERLIN
24	375	482	1 855	244	1 974	1 816	1 510	8 280	LAND INSGESAMT
BRANDENBURG									
-	36	49	67	22	44	28	19	265	12051 BRANDENBURG/HAVEL,STADT
6	32	19	78	44	52	24	22	222	12052 COTTBUS,STADT
-	3	16	46	15	53	73	18	224	12053 FRANKFURT/ODER,STADT
-	1	11	91	18	217	77	25	440	12054 POTSDAM,STADT
6	20	52	71	71	144	158	40	562	12055 POTSDAM,STADT
5	67	71	103	98	110	80	46	580	12060 BARNIM
4	11	32	28	10	83	63	24	255	12061 DAHME-SPREEWALD
7	9	36	49	20	128	160	29	438	12062 ELBE-ELSTER
6	7	54	50	65	224	100	29	535	12063 HAVELLAND
9	21	62	91	151	150	190	43	717	12064 MAERKISCH-ODERLAND
4	39	34	39	12	77	50	24	279	12065 OBERHAVEL
5	50	103	78	32	75	154	51	548	12066 OBERSPREEWALD-LAUSITZ
12	18	49	61	24	136	88	33	421	12067 ODER-SPREE
18	33	116	90	82	126	179	66	710	12068 OSTPRIGNITZ-RUPPIN
12	14	60	100	14	71	45	12	328	12069 POTSDAM-MITTELMARK
5	15	25	55	13	76	134	53	376	12070 PRIGNITZ
5	21	19	90	149	248	106	27	665	12071 SPREE-NEISSE
3	8	7	32	10	176	47	12	295	12072 TELTOW-FLAEMING
107	405	815	1 219	850	2 190	1 756	573	7 915	12073 UCKERMARK
LAND INSGESAMT									
MECKLENBURG-VORPOMMERN									
-	7	29	21	1	22	16	23	119	13001 GREIFSWALD, STADT
-	12	8	87	105	109	42	16	379	13002 NEUBRANDENBURG, STADT
1	22	22	174	24	193	79	37	552	13003 ROSTOCK, STADT
1	10	27	129	7	52	39	63	328	13004 SCHWERIN, STADT
-	3	21	58	6	71	19	18	196	13005 STRALSUND, STADT
-	11	6	9	1	32	21	2	82	13006 WISMAR, STADT
15	23	81	93	22	100	113	28	475	13051 BAD DOBERAN
3	9	23	32	31	54	61	16	229	13052 DEMMIN
10	3	16	51	29	146	55	18	328	13053 GUESTROW
16	35	68	42	41	58	154	8	422	13054 LUDWIGSLUST

# N

## (Fortsetzung): Neuzulassungen von Personen- und Lastkraftwagen, Zugmaschinen sowie Kraftfahrzeuganhängern 2006 nach Zulassungsbezirken und Haltergruppen

Regierungsbezirk Statistische Kennziffer Zulassungsbezirk		Zugmaschinen								insgesamt
		Land- und Forst- wirtschaft	verarbeiten- des Gewerbe	Bau- gewerbe	Handel, Reparatur von Kfz und Gebrauchsgüt.	Verkehr, Nachrichten- übermittlung	sonstige öffentliche und persönl. Dienstleist.	Arbeitnehmer und Nicht- erwerbs- personen	sonstige	
		19	20	21	22	23	24	25	26	
09671	ASCHAFFENBURG	-	3	-	11	31	15	53	5	118
09672	BAD KISSINGEN	20	5	1	14	25	9	27	7	108
09673	RHOEN-GRABFELD	7	-	-	17	15	2	46	6	93
09674	HASSBERGE	27	4	-	2	25	6	55	1	120
09675	KITZINGEN	27	-	1	4	25	26	37	4	124
09676	MILTENBERG	1	1	-	2	17	10	28	7	66
09677	MAIN-SPESSART	10	1	-	6	37	36	46	7	143
09678	SCHWEINFURT	1	1	-	3	59	12	56	2	134
09679	WUERZBURG	48	1	-	10	10	41	41	7	158
	RB ZUSAMMEN	142	20	2	103	257	175	405	61	1 165
	RB SCHWABEN									
09761	AUGSBURG,STADT	-	2	-	25	17	30	11	9	94
09762	KAUFBEUREN,STADT	-	-	-	1	1	1	11	3	17
09763	KEMPTEN(ALLGAEU),STADT	1	1	2	4	2	4	11	9	34
09764	MEMMINGEN,STADT	-	2	9	11	-	2	12	2	38
09771	AICHACH-FRIEDBERG	38	4	1	26	29	2	70	9	179
09772	AUGSBURG	11	15	1	16	58	326	82	21	530
09773	DILLINGEN A.D.DONAU	42	29	4	11	35	3	46	5	175
09774	GUENZBURG	27	1	6	11	40	2	37	9	133
09775	NEU-ULM	6	7	-	27	12	9	24	66	151
09776	LINDAU (BODENSEE)	36	1	-	2	2	2	14	4	61
09777	OSTALLGAEU	76	30	6	26	50	11	110	12	321
09778	UNTERALLGAEU	6	2	6	117	28	17	138	10	324
09779	DONAU-RIES	17	7	4	27	35	8	148	13	259
09780	OBERALLGAEU	67	2	5	9	8	13	81	16	201
	UNBEKANNT	-	-	-	-	-	-	-	-	-
	RB ZUSAMMEN	327	103	44	313	317	430	795	188	2 517
	LAND INSGESAMT	2 164	538	189	1 497	2 386	1 783	5 314	1 208	15 079
	SAARLAND									
10041	SAARBRUECKEN,STADTVERB.	1	1	-	20	6	89	31	2	150
10042	MERZIG-WADERN	1	1	-	1	20	13	33	4	73
10043	NEUNKIRCHEN	-	-	1	9	37	1	43	8	99
10044	SAARLOUIS	-	1	-	6	2	58	70	1	138
10045	SAAR-PFALZ-KREIS	-	2	1	17	61	13	21	-	115
10046	SANKT WENDEL	1	1	2	1	17	1	28	2	53
	LAND INSGESAMT	3	6	4	54	143	175	226	17	628
	BERLIN									
11000	BERLIN	-	27	14	437	73	68	76	62	757
	LAND INSGESAMT	-	27	14	437	73	68	76	62	757
	BRANDENBURG									
12051	BRANDENBURG/HAVEL,STADT	1	-	1	4	30	-	11	-	47
12052	COTTBUS,STADT	1	-	1	8	26	3	6	1	46
12053	FRANKFURT/ODER,STADT	-	-	-	-	8	5	6	1	20
12054	POTSDAM,STADT	-	-	-	2	37	16	5	3	63
12060	BARNIM	22	1	2	19	30	15	26	3	118
12061	DAHME-SPREEWALD	30	7	-	27	62	22	31	4	183
12062	ELBE-ELSTER	32	1	-	13	12	25	54	3	140
12063	HAVELLAND	25	1	1	3	12	9	31	3	85
12064	MAERKISCH-ODERLAND	56	-	12	4	92	25	29	4	222
12065	OBERHAVEL	22	1	3	5	42	25	35	2	135
12066	OBERSPREEWALD-LAUSITZ	10	1	10	2	35	15	22	2	97
12067	ODER-SPREE	15	2	4	17	36	7	47	4	132
12068	OSTPRIGNITZ-RUPPIN	47	1	1	52	28	20	39	2	190
12069	POTSDAM-MITTELMARK	35	-	8	18	63	10	35	4	173
12070	PRIGNITZ	50	1	3	13	29	10	35	1	142
12071	SPREE-NEISSE	12	3	-	14	32	19	56	2	138
12072	TELTOW-FLAEMING	32	-	-	32	92	42	25	11	234
12073	UCKERMARK	36	2	3	8	15	52	56	7	179
	LAND INSGESAMT	426	21	49	241	681	320	549	57	2 344
	MECKLENBURG-VORPOMMERN									
13001	GREIFSWALD, STADT	-	-	-	3	7	3	7	3	23
13002	NEUBRANDENBURG, STADT	10	1	3	13	28	11	2	-	68
13003	ROSTOCK, STADT	1	-	-	15	55	29	12	10	122
13004	SCHWERIN, STADT	-	-	-	14	8	7	2	5	36
13005	STRALSUND, STADT	-	-	-	3	12	4	-	-	19
13006	WISMAR, STADT	-	4	-	1	5	3	5	-	18
13051	BAD DOBERAN	37	2	5	40	71	12	23	5	195
13052	DEMMIN	61	1	-	20	131	18	24	3	258
13053	GUESTROW	62	2	3	7	23	62	32	3	194
13054	LUDWIGSLUST	58	4	1	30	71	3	41	3	211

Kraftfahrzeuganhänger										Regierungsbezirk Statistische Kennziffer Zulassungsbezirk
Land- und Forst- wirtschaft	verarbeiten- des Gewerbe	Bau- gewerbe	Handel, Reparatur von Kfz und Gebrauchsgüt.	Verkehr, Nachrichten- übermittlung	sonstige öffentliche und persönl. Dienstleist.	Arbeitnehmer und Nicht- erwerbs- personen	sonstige	insgesamt		
28	29	30	31	32	33	34	35	36		
4	10	17	12	38	75	588	11	755	09671	ASCHAFFENBURG
17	22	22	26	39	28	317	18	489	09672	BAD KISSINGEN
9	13	13	17	18	5	335	17	427	09673	RHOEN-GRABFELD
8	16	13	21	18	19	294	12	401	09674	HASSBERGE
9	3	4	21	13	96	284	8	438	09675	KITZINGEN
-	8	14	15	19	45	411	-	512	09676	MILTENBERG
9	22	28	16	31	38	409	14	567	09677	MAIN-SPESSART
13	14	4	30	80	25	417	4	587	09678	SCHWEINFURT
13	4	9	7	12	75	398	6	524	09679	WUERZBURG
83	124	139	208	285	459	3 749	206	5 253		RB ZUSAMMEN
-	5	8	7	17	63	315	23	438	09761	RB SCHWABEN
-	4	6	4	3	6	71	4	98	09762	AUGSBURG,STADT
2	4	2	19	9	15	109	8	168	09763	KAUFBEUREN,STADT
1	32	13	26	1	9	85	-	167	09764	KEMPTEN(ALLGAEU),STADT
20	16	35	16	36	33	418	8	582	09771	MEMMINGEN,STADT
17	16	55	282	81	371	897	33	1 752	09772	AICHACH-FRIEDBERG
24	20	19	20	52	28	316	9	488	09773	AUGSBURG
16	118	40	105	45	33	388	23	768	09774	DILLINGEN A.D.DONAU
8	36	26	70	52	47	471	201	911	09775	GUENZBURG
25	10	27	13	10	12	169	15	281	09776	NEU-ULM
41	27	43	20	115	19	470	18	753	09777	LINDAU (BODENSEE)
3	8	42	21	28	39	576	8	725	09778	OSTALLGAEU
20	35	29	42	29	22	485	12	674	09779	UNTERALLGAEU
46	28	26	30	15	56	456	17	674	09780	DONAU-RIES
-	-	-	-	-	-	-	-	-		OBERALLGAEU
-	-	-	-	-	-	-	-	-		UNBEKANNT
223	359	371	675	493	753	5 226	379	8 479		RB ZUSAMMEN
1 090	1 492	1 555	2 622	2 959	4 418	32 968	2 015	49 119		LAND INSGESAMT
SAARLAND										
2	-	5	9	14	218	731	10	989	10041	SAARBRUECKEN,STADTVERB.
-	4	14	10	22	41	391	6	488	10042	MERZIG-WADERN
-	7	27	9	55	22	433	20	573	10043	NEUNKIRCHEN
-	3	3	23	31	132	673	14	879	10044	SAARLOUIS
-	9	16	24	42	69	481	14	655	10045	SAAR-PFALZ-KREIS
1	9	12	31	13	26	385	16	493	10046	SANKT WENDEL
3	32	77	106	177	508	3 094	80	4 077		LAND INSGESAMT
BERLIN										
10	32	95	101	96	715	2 412	332	3 793	11000	BERLIN
10	32	95	101	96	715	2 412	332	3 793		LAND INSGESAMT
BRANDENBURG										
-	2	14	7	16	21	138	5	203	12051	BRANDENBURG/HAVEL,STADT
3	5	11	14	47	14	118	7	219	12052	COTTBUS,STADT
-	-	5	9	10	16	89	3	132	12053	FRANKFURT/ODER,STADT
-	6	4	4	18	78	119	774	1 003	12054	POTSDAM,STADT
16	6	27	37	23	52	565	16	742	12060	BARNIM
9	32	27	35	33	57	479	41	713	12061	DAHME-SPREEWALD
16	3	7	10	13	29	292	28	398	12062	ELBE-ELSTER
5	3	18	10	30	82	491	16	655	12063	HAVELLAND
14	-	27	21	100	68	504	8	742	12064	MAERKISCH-ODERLAND
5	7	20	17	52	66	695	9	871	12065	OBERHAVEL
14	10	15	15	85	33	288	6	466	12066	OBERSPREEWALD-LAUSITZ
10	12	25	22	41	32	597	16	755	12067	ODER-SPREE
19	63	13	69	32	69	395	8	668	12068	OSTPRIGNITZ-RUPPIN
17	8	41	62	95	42	549	22	836	12069	POTSDAM-MITTELMARK
14	7	22	40	24	26	222	14	369	12070	PRIGNITZ
5	4	11	21	25	58	430	12	566	12071	SPREE-NEISSE
16	5	6	29	169	125	426	18	794	12072	TELTOW-FLAEMING
13	4	2	16	27	132	364	17	575	12073	UCKERMARK
176	177	295	438	840	1 000	6 761	1 020	10 707		LAND INSGESAMT
MECKLENBURG-VORPOMMERN										
-	-	4	4	10	13	61	9	101	13001	GREIFSWALD, STADT
-	5	9	21	5	29	80	4	153	13002	NEUBRANDENBURG, STADT
-	4	3	24	87	355	183	29	685	13003	ROSTOCK, STADT
1	3	5	28	12	8	124	15	196	13004	SCHWERIN, STADT
-	1	3	14	7	16	65	6	112	13005	STRALSUND, STADT
-	5	12	4	3	14	47	2	87	13006	WISMAR, STADT
10	9	26	39	46	43	359	12	544	13051	BAD DOBERAN
32	4	4	14	151	33	288	8	534	13052	DEMMIN
15	167	6	13	28	76	301	13	619	13053	GUESTROW
14	10	20	125	44	23	496	19	751	13054	LUDWIGSLUST



# N

## (Fortsetzung): Neuzulassungen von Personen- und Lastkraftwagen, Zugmaschinen sowie Kraftfahrzeuganhängern 2006 nach Zulassungsbezirken und Haltergruppen

Regierungsbezirk Statistische Kennziffer Zulassungsbezirk	Personenkraftwagen								
	Land- und Forst- wirtschaft	verarbeiten- des Gewerbe	Bau- gewerbe	Handel, Reparatur von Kfz und Gebrauchsgüt.	Verkehr, Nachrichten- übermittlung	sonstige öffentliche und persönl. Dienstleist.	Arbeitnehmer und Nicht- erwerbs- personen	sonstige	insgesamt
	1	2	3	4	5	6	7	8	9
13055 MECKLENBURG-STRELITZ	35	19	32	366	8	74	1 520	66	2 120
13056 MUERITZ	12	13	34	482	5	98	1 240	105	1 989
13057 NORDVORPOMMERN	13	9	42	1 243	16	149	2 375	83	3 930
13058 NORDWESTMECKLENBURG	10	1	2	382	5	237	2 126	29	2 792
13059 OSTVORPOMMERN	8	29	11	548	9	130	2 053	109	2 897
13060 PARCHIM	62	24	39	560	25	144	1 640	81	2 575
13061 RUEGEN	10	6	13	539	15	45	1 426	84	2 138
13062 UECKER-RANDOW	11	6	15	440	2	23	1 383	73	1 953
LAND INSGESAMT	217	419	593	13 556	286	3 464	29 741	2 392	50 668
SACHSEN									
RB CHEMNITZ									
14161 CHEMNITZ,STADT	3	227	193	4 673	47	766	4 649	1 084	11 642
14166 PLAUE,STADT	1	27	17	1 257	15	301	1 386	310	3 314
14167 ZWICKAU,STADT	1	60	32	1 620	29	467	2 488	213	4 910
14171 ANNABERG	3	45	35	530	14	88	1 971	60	2 746
14173 CHEMNITZER LAND	12	81	77	1 654	39	514	2 754	125	5 256
14177 FREIBERG	14	38	18	1 034	32	534	2 733	135	4 538
14178 VOGTLANDKREIS	9	95	121	1 882	52	615	4 273	153	7 200
14181 MITTLERER ERZGEBIRGSKR.	4	80	50	1 158	15	144	1 887	122	3 460
14182 MITTWEIDA	16	117	69	924	37	305	2 254	115	3 837
14188 STOLLBERG	7	115	49	685	12	179	1 855	222	3 124
14191 AUE-SCHWARZENBERG	4	107	75	1 474	39	266	3 295	126	5 386
14193 ZWICKAUER LAND	4	140	104	618	43	90	2 974	291	4 264
RB ZUSAMMEN	78	1 132	840	17 509	374	4 269	32 519	2 956	59 677
RB DRESDEN									
14262 DRESDEN,STADT	9	397	219	6 413	166	1 702	7 836	3 254	19 996
14263 GOERLITZ,STADT	-	18	21	916	9	156	968	49	2 137
14264 HOYERSWERDA,STADT	-	21	13	559	6	53	843	44	1 539
14272 BAUTZEN	13	109	126	1 505	34	303	2 668	237	4 995
14280 MEISSEN	18	139	60	1 100	65	316	2 959	137	4 794
14284 NIEDERSCHL.OBERLAUSITZK.	13	46	47	438	25	124	1 557	90	2 340
14285 RIESA-GROSSENHAIN	9	48	33	706	8	256	2 014	203	3 277
14286 LOEBAU-ZITTAU	9	99	54	1 159	46	309	2 470	178	4 324
14287 SAECHSISCHE SCHWEIZ	10	82	99	976	47	139	2 117	182	3 652
14290 WEISSERITZKREIS	4	83	86	993	16	267	2 400	131	3 980
14292 KAMENZ	5	145	86	971	24	251	2 791	125	4 398
RB ZUSAMMEN	90	1 187	844	15 736	446	3 876	28 623	4 630	55 432
RB LEIPZIG									
14365 LEIPZIG,STADT	2	587	174	5 778	757	785	7 619	1 969	17 671
14374 DELITZSCH	3	33	100	1 034	26	409	2 137	70	3 812
14375 DOEBELN	4	65	65	678	12	120	1 308	99	2 351
14379 LEIPZIGER LAND	6	36	33	703	3	712	2 589	131	4 213
14383 MULDENTALKREIS	9	32	59	1 007	22	429	2 268	80	3 906
14389 TORGAU-OSCHATZ	7	48	59	646	21	190	1 900	106	2 977
RB ZUSAMMEN	31	801	490	9 846	841	2 645	17 821	2 455	34 930
LAND INSGESAMT	199	3 120	2 174	43 091	1 661	10 790	78 963	10 041	150 039
SACHSEN-ANHALT									
RB DESSAU									
15101 DESSAU, STADT	16	21	26	1 017	-	304	1 499	120	3 003
15151 ANHALT-ZERBST	17	34	29	425	21	50	1 077	71	1 724
15153 BERNBURG	6	32	36	615	14	132	1 189	52	2 076
15154 BITTERFELD	3	4	4	834	1	454	1 931	35	3 266
15159 KOETHEN	4	54	22	600	14	68	1 063	52	1 877
15171 WITTENBERG	17	90	56	953	51	172	1 984	114	3 437
RB ZUSAMMEN	63	235	173	4 444	101	1 180	8 743	444	15 383
RB HALLE									
15202 HALLE/SAALE,STADT	1	45	34	2 009	55	1 552	3 615	295	7 606
15256 BURGENLANDKREIS	11	65	60	1 017	28	190	2 294	205	3 870
15260 MANSFELDER LAND	2	29	29	923	42	170	2 338	191	3 724
15261 MERSEBURG-QUERFURT	8	30	23	764	9	609	2 669	130	4 242
15265 SAALKREIS	2	13	18	533	21	400	1 923	30	2 940
15266 SANGERHAUSEN	6	30	23	788	4	182	1 205	37	2 275
15268 WEISSENFELS	7	28	52	938	46	55	1 487	116	2 729
RB ZUSAMMEN	37	240	239	6 972	205	3 158	15 531	1 004	27 386
RB MAGDEBURG									
15303 MAGDEBURG, STADT	5	75	114	1 922	47	865	3 482	670	7 180
15352 ASCHERSLEBEN-STASSFURT	5	44	36	1 018	11	270	1 818	116	3 318
15355 BOERDEKREIS	14	31	21	476	14	150	1 206	78	1 990
15357 HALBERSTADT	3	2	5	593	15	10	1 370	371	2 369
15358 JERICHOWER LAND	6	51	39	809	23	291	1 606	90	2 915
15362 OHREKREIS	9	28	60	477	38	329	2 284	85	3 310
15363 STENDAL	30	45	101	1 125	98	155	1 855	308	3 717



Lastkraftwagen										Regierungsbezirk Statistische Kennziffer Zulassungsbezirk		
Land- und Forst- wirtschaft	verarbeiten- des Gewerbe	Bau- gewerbe	Handel, Reparatur von Kfz und Gebrauchsgüt.	Verkehr, Nachrichten- übermittlung	sonstige öffentliche und persönl. Dienstleist.	Arbeitnehmer und Nicht- erwerbs- personen	sonstige	insgesamt				
10	11	12	13	14	15	16	17	18				
6	2	21	37	13	31	120	20	250	13055	MECKLENBURG-STRELITZ		
4	6	32	35	30	30	91	14	242	13056	MUERITZ		
19	15	46	58	23	83	75	21	340	13057	NORDVORPOMMERN		
2	3	1	18	2	113	133	4	276	13058	NORDWESTMECKLENBURG		
4	18	23	17	12	52	106	13	245	13059	OSTVORPOMMERN		
7	7	48	61	22	61	106	7	319	13060	PARCHIM		
4	-	23	33	7	20	65	35	187	13061	RUEGEN		
7	6	11	12	2	27	58	16	139	13062	UECKER-RANDOW		
99	192	506	967	378	1 254	1 353	359	5 108		LAND INSGESAMT		
SACHSEN												
3	55	114	234	52	240	47	142	887	14161	RB CHEMNITZ CHEMNITZ,STADT		
2	8	26	132	12	88	7	16	291	14166	PLAUEN,STADT		
1	10	30	112	17	140	26	21	357	14167	ZWICKAU,STADT		
3	16	31	45	25	47	145	21	333	14171	ANNABERG		
4	34	46	139	53	203	81	24	584	14173	CHEMNITZER LAND		
4	30	27	92	52	239	43	24	511	14177	FREIBERG		
17	46	93	108	106	206	89	22	687	14178	VOGTLANDKREIS		
4	45	68	43	30	44	43	16	293	14181	MITTLERER ERZGEBIRGSKR.		
9	41	63	92	91	105	32	28	461	14182	MITTWEIDA		
4	26	73	71	18	74	29	27	322	14188	STOLLBERG		
3	47	81	82	25	68	65	29	400	14191	AUE-SCHWARZENBERG		
11	48	89	45	158	30	79	24	484	14193	ZWICKAUER LAND		
65	406	741	1 195	639	1 484	686	394	5 610		RB ZUSAMMEN		
4	81	226	585	137	432	95	272	1 832	14262	RB DRESDEN DRESDEN,STADT		
-	7	24	33	-	32	3	8	107	14263	GOERLITZ,STADT		
-	8	8	26	2	20	4	9	77	14264	HOYERSWERDA,STADT		
9	49	108	117	44	81	30	28	466	14272	BAUTZEN		
8	42	50	118	43	115	131	48	555	14280	MEISSEN		
10	23	49	34	66	27	12	21	242	14284	NIEDERSCHLOBERLAUSITZK.		
3	6	30	45	20	109	85	21	319	14285	RIESA-GROSSENHAIN		
4	23	64	82	16	101	10	15	315	14286	LOEBAU-ZITTAU		
4	36	73	53	28	58	27	58	337	14287	SAECHSISCHE SCHWEIZ		
6	52	85	64	41	108	40	13	409	14290	WEISSERITZKREIS		
8	59	78	60	162	81	50	34	532	14292	KAMENZ		
56	386	795	1 217	559	1 164	487	527	5 191		RB ZUSAMMEN		
2	28	82	320	344	221	256	192	1 445	14365	RB LEIPZIG LEIPZIG,STADT		
2	17	70	66	65	127	41	6	394	14374	DELITZSCH		
1	14	42	67	17	43	16	21	221	14375	DOEBELN		
2	5	29	46	23	261	46	26	438	14379	LEIPZIGER LAND		
7	18	54	86	35	129	26	9	364	14383	MULDENTALKREIS		
2	28	35	47	24	17	108	17	278	14389	TORGAU-OSCHATZ		
16	110	312	632	508	798	493	271	3 140		RB ZUSAMMEN		
137	902	1 848	3 044	1 706	3 446	1 666	1 192	13 941		LAND INSGESAMT		
SACHSEN-ANHALT												
-	6	20	59	22	132	45	12	296	15101	RB DESSAU DESSAU, STADT		
3	16	27	18	9	17	29	9	128	15151	ANHALT-ZERBST		
2	9	22	40	10	44	17	13	157	15153	BERNBURG		
1	-	1	32	15	232	23	9	313	15154	BITTERFELD		
3	20	26	17	33	40	19	12	170	15159	KOETHEN		
2	38	68	40	39	68	43	33	331	15171	WITTENBERG		
11	89	164	206	128	533	176	88	1 395		RB ZUSAMMEN		
1	4	5	217	7	333	6	28	601	15202	RB HALLE HALLE/SAALE,STADT		
3	16	70	43	21	93	31	59	336	15256	BURGENLANDKREIS		
1	15	27	47	30	71	18	28	237	15260	MANSFELDER LAND		
1	16	9	56	13	296	33	19	443	15261	MERSEBURG-QUERFURT		
4	2	24	25	122	190	24	-	391	15265	SAALKREIS		
6	15	24	46	7	51	15	4	168	15266	SANGERHAUSEN		
4	18	46	61	20	22	12	16	199	15268	WEISSENFELS		
20	86	205	495	220	1 056	139	154	2 375		RB ZUSAMMEN		
1	15	95	126	55	184	18	117	611	15303	RB MAGDEBURG MAGDEBURG, STADT		
-	10	27	48	18	76	16	19	214	15352	ASCHERSLEBEN-STASSFURT		
7	13	27	12	82	69	22	13	245	15355	BOERDEKREIS		
1	1	2	26	48	-	14	122	214	15357	HALBERSTADT		
9	20	70	126	54	106	19	14	418	15358	JERICHOWER LAND		
3	6	43	59	37	145	48	21	362	15362	OHREKREIS		
14	34	72	61	68	42	31	36	358	15363	STENDAL		

# N

## (Fortsetzung): Neuzulassungen von Personen- und Lastkraftwagen, Zugmaschinen sowie Kraftfahrzeuganhängern 2006 nach Zulassungsbezirken und Haltergruppen

Regierungsbezirk Statistische Kennziffer Zulassungsbezirk	Zugmaschinen								
	Land- und Forst- wirtschaft	verarbeiten- des Gewerbe	Bau- gewerbe	Handel, Reparatur von Kfz und Gebrauchsgüt.	Verkehr, Nachrichten- übermittlung	sonstige öffentliche und persönl. Dienstleist.	Arbeitnehmer und Nicht- erwerbs- personen	sonstige	insgesamt
	19	20	21	22	23	24	25	26	27
13055 MECKLENBURG-STRELITZ	15	3	-	10	19	3	26	1	77
13056 MUERITZ	24	1	1	4	17	6	42	1	96
13057 NORDVORPOMMERN	61	2	4	6	54	16	22	2	167
13058 NORDWESTMECKLENBURG	29	1	1	1	7	48	69	2	158
13059 OSTVORPOMMERN	35	-	-	6	36	12	38	2	129
13060 PARCHIM	49	6	-	13	16	16	26	1	127
13061 RUEGEN	9	-	1	11	21	2	22	2	68
13062 UECKER-RANDOW	25	-	-	14	3	6	34	5	87
LAND INSGESAMT	476	27	19	211	584	261	427	48	2 053
SACHSEN									
RB CHEMNITZ									
14161 CHEMNITZ,STADT	7	1	2	41	34	13	13	8	119
14166 PLAUE,STADT	3	-	-	5	2	6	1	2	19
14167 ZWICKAU,STADT	-	-	1	11	81	7	5	-	105
14171 ANNABERG	5	1	-	14	10	2	35	5	72
14173 CHEMNITZER LAND	7	1	1	4	48	10	22	1	94
14177 FREIBERG	25	1	1	13	37	29	29	2	137
14178 VOGTLANDKREIS	9	2	2	16	110	28	46	6	219
14181 MITTLERER ERZGEBIRGSKR.	31	2	1	6	43	6	27	4	120
14182 MITTWEIDA	39	1	-	9	88	11	32	2	182
14188 STOLLBERG	12	3	1	17	12	3	15	4	67
14191 AUE-SCHWARZENBERG	3	4	-	5	43	2	12	4	73
14193 ZWICKAUER LAND	11	2	-	5	72	4	17	7	118
RB ZUSAMMEN	152	18	9	146	580	121	254	45	1 325
RB DRESDEN									
14262 DRESDEN,STADT	2	2	1	32	109	34	6	11	197
14263 GOERLITZ,STADT	-	1	1	-	-	1	-	-	3
14264 HOYERSWERDA,STADT	1	-	-	1	3	1	7	-	13
14272 BAUTZEN	20	-	1	47	39	8	21	4	140
14280 MEISSEN	9	4	2	15	27	17	35	7	116
14284 NIEDERSCHL.OBERLAUSITZK.	29	1	2	3	28	1	12	2	78
14285 RIESA-GROSSENHAIN	28	2	7	7	23	15	14	1	97
14286 LOEBAU-ZITTAU	21	1	-	4	26	10	16	3	81
14287 SAECHSISCHE SCHWEIZ	20	-	2	2	14	3	15	8	64
14290 WEISSERITZKREIS	13	-	1	15	36	4	29	6	104
14292 KAMENZ	17	-	2	23	48	2	38	4	134
RB ZUSAMMEN	160	11	19	149	353	96	193	46	1 027
RB LEIPZIG									
14365 LEIPZIG,STADT	2	-	1	32	20	11	13	11	90
14374 DELITZSCH	23	1	-	109	73	12	11	45	274
14375 DOEBELN	11	3	3	22	37	6	9	4	95
14379 LEIPZIGER LAND	4	1	3	5	14	77	16	1	121
14383 MULDENTALKREIS	35	6	1	22	66	35	16	3	184
14389 TORGAU-OSCHATZ	28	8	1	42	32	29	44	3	187
RB ZUSAMMEN	103	19	9	232	242	170	109	67	951
LAND INSGESAMT	415	48	37	527	1 175	387	556	158	3 303
SACHSEN-ANHALT									
RB DESSAU									
15101 DESSAU,STADT	1	-	-	14	14	2	5	2	38
15151 ANHALT-ZERBST	20	4	3	2	21	4	9	4	67
15153 BERNBURG	14	-	1	3	14	10	8	2	52
15154 BITTERFELD	1	-	-	1	12	44	6	2	66
15159 KOETHEN	11	-	8	3	14	2	13	1	52
15171 WITTENBERG	19	5	2	4	78	10	5	5	128
RB ZUSAMMEN	66	9	14	27	153	72	46	16	403
RB HALLE									
15202 HALLE/SAALE,STADT	1	-	10	-	10	19	-	4	44
15256 BURGENLANDKREIS	22	1	2	14	48	9	32	5	133
15260 MANSFELDER LAND	12	1	1	6	61	13	21	4	119
15261 MERSEBURG-QUERFURT	24	1	1	16	18	62	17	3	142
15265 SAALKREIS	13	-	-	1	29	31	5	3	82
15266 SANGERHAUSEN	4	11	3	2	7	2	18	-	47
15268 WEISSENFELS	30	37	-	7	16	8	8	2	108
RB ZUSAMMEN	106	51	17	46	189	144	101	21	675
RB MAGDEBURG									
15303 MAGDEBURG,STADT	3	1	1	10	15	15	2	5	52
15352 ASCHERSLEBEN-STASSFURT	14	1	1	4	32	12	17	5	86
15355 BOERDEKREIS	27	1	4	13	32	3	13	47	140
15357 HALBERSTADT	10	-	-	-	71	-	8	10	99
15358 JERICHOWER LAND	17	2	3	37	187	19	15	3	283
15362 OHREKREIS	28	-	45	36	80	21	18	1	229
15363 STENDAL	59	2	4	20	52	9	29	7	182

Kraftfahrzeuganhänger										Regierungsbezirk Statistische Kennziffer Zulassungsbezirk		
Land- und Forst- wirtschaft	verarbeiten- des Gewerbe	Bau- gewerbe	Handel, Reparatur von Kfz und Gebrauchsgüt.	Verkehr, Nachrichten- übermittlung	sonstige öffentliche und persönl. Dienstleist.	Arbeitnehmer und Nicht- erwerbs- personen	sonstige	insgesamt				
28	29	30	31	32	33	34	35	36				
14	5	1	14	2	15	298	6	355	13055	MECKLENBURG-STRELITZ		
12	4	10	3	36	30	262	4	361	13056	MUERITZ		
26	5	20	15	41	42	461	22	632	13057	NORDVORPOMMERN		
7	2	4	6	2	53	441	7	522	13058	NORDWESTMECKLENBURG		
17	7	4	6	25	19	361	11	450	13059	OSTVORPOMMERN		
17	-	14	15	31	17	336	6	436	13060	PARCHIM		
6	2	7	9	15	20	197	8	264	13061	RUEGEN		
7	-	3	5	4	12	235	7	273	13062	UECKER-RANDOW		
178	233	155	359	549	818	4 595	188	7 075		LAND INSGESAMT		
SACHSEN												
5	10	19	90	29	36	206	30	425	14161	RB CHEMNITZ		
1	5	3	14	6	26	86	9	150	14166	CHEMNITZ,STADT		
1	4	9	9	58	34	97	8	220	14167	PLAUEN,STADT		
2	1	4	10	15	8	144	5	189	14171	ZWICKAU,STADT		
2	4	12	19	67	48	183	5	340	14173	ANNABERG		
6	11	13	19	59	63	300	3	474	14173	CHEMNITZER LAND		
7	11	28	37	134	77	379	10	683	14177	FREIBERG		
6	8	10	13	62	14	192	2	307	14178	VOGTLANDKREIS		
18	6	19	16	78	34	214	22	407	14181	MITTLERER ERZGEBIRGSKR.		
5	14	10	10	22	23	126	6	216	14182	MITTWEIDA		
3	8	13	16	40	9	147	10	246	14188	STOLLBERG		
7	7	11	20	108	6	220	9	388	14191	AUE-SCHWARZENBERG		
63	89	151	273	678	378	2 294	119	4 045	14193	ZWICKAUER LAND		
RB ZUSAMMEN												
4	25	39	48	46	129	375	27	693		RB DRESDEN		
1	5	1	2	-	10	53	4	76	14262	DRESDEN,STADT		
-	-	-	7	4	9	65	2	87	14263	GOERLITZ,STADT		
14	4	13	16	49	52	220	11	379	14264	HOYERSWERDA,STADT		
3	14	19	10	31	26	264	23	390	14272	BAUTZEN		
15	9	13	64	69	17	187	11	385	14280	MEISSEN		
13	11	7	9	27	38	244	7	356	14284	NIEDERSCHLOBERLAUSITZK.		
5	6	8	14	25	14	157	12	241	14285	RIESA-GROSSENHAIN		
8	9	28	21	12	18	223	25	344	14286	LOEBAU-ZITTAU		
18	8	9	11	38	13	226	11	334	14287	SAECHSISCHE SCHWEIZ		
8	15	30	27	40	22	289	3	434	14290	WEISSERITZKREIS		
89	106	167	229	341	348	2 303	136	3 719	14292	KAMENZ		
RB ZUSAMMEN												
1	2	23	64	70	89	413	82	744		RB LEIPZIG		
4	5	29	233	54	54	306	1	686	14365	LEIPZIG,STADT		
5	6	12	21	31	14	92	16	197	14374	DELITZSCH		
4	3	6	16	23	132	310	2	496	14375	DOEBELN		
2	5	27	20	68	62	247	14	445	14379	LEIPZIGER LAND		
6	12	12	17	25	50	274	7	403	14383	MULDENTALKREIS		
22	33	109	371	271	401	1 642	122	2 971	14389	TORGAU-OSCHATZ		
174	228	427	873	1 290	1 127	6 239	377	10 735		LAND INSGESAMT		
SACHSEN-ANHALT												
-	2	2	15	4	33	102	9	167		RB DESSAU		
14	5	16	25	17	16	115	10	218	15101	DESSAU, STADT		
1	1	1	13	20	11	106	5	158	15151	ANHALT-ZERBST		
3	-	1	6	8	104	144	2	268	15153	BERNBURG		
3	2	2	11	23	16	105	5	167	15154	BITTERFELD		
23	43	20	13	67	33	285	15	499	15159	KOETHEN		
44	53	42	83	139	213	857	46	1 477	15171	WITTENBERG		
RB ZUSAMMEN												
-	8	9	3	1	90	168	12	291		RB HALLE		
12	6	11	36	28	25	222	14	354	15202	HALLE/SAALE,STADT		
3	-	13	18	83	26	179	12	334	15256	BURGENLANDKREIS		
4	14	6	18	75	133	236	10	496	15260	MANSFELDER LAND		
11	-	7	4	31	76	183	5	317	15261	MERSEBURG-QUERFURT		
6	16	14	6	8	16	120	6	192	15265	SAALKREIS		
3	5	12	14	23	12	107	6	182	15266	SANGERHAUSEN		
39	49	72	99	249	378	1 215	65	2 166	15268	WEISSENFELS		
RB ZUSAMMEN												
-	10	40	32	55	61	162	28	388		RB MAGDEBURG		
8	-	14	5	26	26	168	5	252	15303	MAGDEBURG, STADT		
5	12	10	7	25	28	145	7	239	15352	ASCHERSLEBEN-STASSFURT		
1	1	1	5	82	1	150	45	286	15355	BOERDEKREIS		
10	7	18	26	197	47	213	9	527	15357	HALBERSTADT		
1	3	39	27	73	66	328	17	554	15358	JERICHOWER LAND		
23	8	20	12	71	33	262	12	441	15362	OHREKREIS		
									15363	STENDAL		

# N

## (Fortsetzung): Neuzulassungen von Personen- und Lastkraftwagen, Zugmaschinen sowie Kraftfahrzeuganhängern 2006 nach Zulassungsbezirken und Haltergruppen

Regierungsbezirk Statistische Kennziffer Zulassungsbezirk	Personenkraftwagen								
	Land- und Forst- wirtschaft	verarbeiten- des Gewerbe	Bau- gewerbe	Handel, Reparatur von Kfz und Gebrauchsgüt.	Verkehr, Nachrichten- übermittlung	sonstige öffentliche und persönl. Dienstleist.	Arbeitnehmer und Nicht- erwerbs- personen	sonstige	insgesamt
	1	2	3	4	5	6	7	8	9
15364 QUEDLINBURG	32	46	34	267	18	78	1 407	43	1 925
15367 SCHOENEBECK	2	49	25	380	12	71	1 128	77	1 744
15369 WERNIGERODE	18	83	60	836	18	28	2 021	224	3 288
15370 ALTMARKKREIS SALZWEDEL	12	15	36	466	17	232	1 582	123	2 483
RB ZUSAMMEN	136	469	531	8 369	311	2 479	19 759	2 185	34 239
LAND INSGESAMT	236	944	943	19 785	617	6 817	44 033	3 633	77 008
THUERINGEN									
16051 ERFURT, STADT	29	105	190	1 881	55	910	3 646	1 127	7 943
16052 GERA, STADT	4	24	21	1 161	11	396	2 255	135	4 007
16053 JENA, STADT	-	28	17	1 308	6	673	1 932	90	4 054
16054 SUHL, STADT	-	27	20	693	2	114	1 627	89	2 572
16055 WEIMAR-,STADT	3	38	20	912	14	159	1 099	167	2 412
16056 EISENACH	-	32	36	1 898	8	316	879	120	3 289
16061 EICHSFELD	7	90	40	530	14	57	2 025	72	2 835
16062 NORDHAUSEN	3	57	22	1 110	70	259	1 465	168	3 154
16063 WARTBURGKREIS	20	104	71	802	28	253	2 979	132	4 389
16064 UNSTRUT-HAINICH-KREIS	22	57	38	935	18	89	1 959	180	3 298
16065 KYFFHAUSERKREIS	20	22	25	518	22	235	1 455	49	2 346
16066 SCHMALKALDEN-MEININGEN	5	67	55	1 234	35	437	3 309	134	5 276
16067 GOTHA	8	128	61	1 055	22	323	2 853	160	4 610
16068 SOEMMERDA	11	36	27	306	17	185	1 439	60	2 081
16069 HILDBURGHAUSEN	-	13	3	962	2	158	1 781	19	2 938
16070 ILM-KREIS	3	150	41	933	10	115	2 688	194	4 134
16071 WEIMARER-LAND	7	28	50	488	25	202	1 808	38	2 646
16072 SONNEBERG	-	37	19	708	15	167	1 667	53	2 666
16073 SAALFELD-RUDOLSTADT	8	296	22	947	8	218	3 172	128	4 799
16074 SAALE-HOLZLAND-KREIS	1	11	12	561	6	233	2 142	60	3 026
16075 SAALE-ORLA-KREIS	9	53	33	487	9	193	2 409	48	3 241
16076 GREIZ	5	23	16	542	15	509	2 543	78	3 731
16077 ALTENBURGER LAND UNBEKANNT	9 -	41 -	53 -	834 -	23 -	186 -	2 002 1	134 -	3 282 1
LAND INSGESAMT	174	1 467	892	20 805	435	6 387	49 135	3 435	82 730
SONSTIGE									
ZUSAMMEN	-	-	-	-	-	-	-	642	642
DEUTSCHLAND									
INSGESAMT	2 730	258 060	25 378	725 994	39 940	352 444	1 642 940	420 475	3 467 961

Lastkraftwagen									Regierungsbezirk Statistische Kennziffer Zulassungsbezirk
Land- und Forst- wirtschaft	verarbeiten- des Gewerbe	Bau- gewerbe	Handel, Reparatur von Kfz und Gebrauchsgüt.	Verkehr, Nachrichten- übermittlung	sonstige öffentliche und persönl. Dienstleist.	Arbeitnehmer und Nicht- erwerbs- personen	sonstige	insgesamt	
10	11	12	13	14	15	16	17	18	
2	17	33	23	13	26	45	11	170	15364 QUEDLINBURG
-	23	37	59	22	25	12	14	192	15367 SCHOENEBECK
6	44	38	56	21	11	30	49	255	15369 WERNIGERODE
5	11	24	16	5	104	65	13	243	15370 ALTMARKKREIS SALZWEDEL
48	194	468	612	423	788	320	429	3 282	RB ZUSAMMEN
79	369	837	1 313	771	2 377	635	671	7 052	LAND INSGESAMT
THUERINGEN									
9	22	146	205	203	147	81	143	956	16051 ERFURT, STADT
-	7	23	66	27	80	38	24	265	16052 GERA, STADT
-	2	8	108	4	97	44	31	294	16053 JENA, STADT
-	5	6	46	9	28	66	11	171	16054 SUHL, STADT
1	21	11	45	5	39	29	36	187	16055 WEIMAR,-STADT
-	10	26	61	6	46	10	26	185	16056 EISENACH
1	35	38	50	23	9	170	33	359	16061 EICHSFELD
2	9	26	71	16	69	32	30	255	16062 NORDHAUSEN
25	24	50	49	47	99	33	26	353	16063 WARTBURGKREIS
9	23	50	83	33	49	92	27	366	16064 UNSTRUT-HAINICH-KREIS
9	7	23	15	12	85	27	5	183	16065 KYFFHAUSERKREIS
6	26	20	59	37	181	107	24	460	16066 SCHMALKALDEN-MEININGEN
5	78	46	137	35	132	94	34	561	16067 GOTHA
4	7	26	21	25	98	28	12	221	16068 SOEMMERDA
1	5	5	35	5	78	110	13	252	16069 HILDBURGHAUSEN
5	50	30	72	16	45	140	22	380	16070 ILM-KREIS
6	7	60	24	38	88	69	6	298	16071 WEIMARER-LAND
2	22	23	25	11	59	36	11	189	16072 SONNEBERG
9	28	22	34	12	68	198	28	399	16073 SAALFELD-RUDOLSTADT
8	2	7	41	21	99	139	8	325	16074 SAALE-HOLZLAND-KREIS
7	26	17	40	27	85	155	10	367	16075 SAALE-ORLA-KREIS
7	21	19	39	110	219	81	17	513	16076 GREIZ
1	14	43	42	41	78	22	15	256	16077 ALTENBURGER LAND
-	-	-	-	-	-	-	-	-	UNBEKANNT
117	451	725	1 368	763	1 978	1 801	592	7 795	LAND INSGESAMT
SONSTIGE									
-	-	-	-	-	-	-	7	7	ZUSAMMEN
DEUTSCHLAND									
1 267	17 938	15 841	49 822	23 263	63 583	41 452	36 331	249 497	INSGESAMT

# N

## (Fortsetzung): Neuzulassungen von Personen- und Lastkraftwagen, Zugmaschinen sowie Kraftfahrzeuganhängern 2006 nach Zulassungsbezirken und Haltergruppen

Regierungsbezirk Statistische Kennziffer Zulassungsbezirk	Zugmaschinen								
	Land- und Forst- wirtschaft	verarbeiten- des Gewerbe	Bau- gewerbe	Handel, Reparatur von Kfz und Gebrauchsgüt.	Verkehr, Nachrichten- übermittlung	sonstige öffentliche und persönl. Dienstleist.	Arbeitnehmer und Nicht- erwerbs- personen	sonstige	insgesamt
	19	20	21	22	23	24	25	26	27
15364 QUEDLINBURG	4	1	-	1	7	1	11	1	26
15367 SCHOENEBECK	8	-	-	14	20	2	7	3	54
15369 WERNIGERODE	11	1	-	10	24	1	12	1	60
15370 ALTMARKKREIS SALZWEDEL	32	1	-	1	7	14	25	2	82
RB ZUSAMMEN	213	10	58	146	527	97	157	85	1 293
LAND INSGESAMT	385	70	89	219	869	313	304	122	2 371
THUERINGEN									
16051 ERFURT, STADT	4	1	2	10	35	1	11	7	71
16052 GERA, STADT	1	-	-	35	22	6	4	2	70
16053 JENA, STADT	-	-	1	1	-	2	11	-	15
16054 SUHL, STADT	-	-	-	-	-	-	10	-	10
16055 WEIMAR,-STADT	-	-	-	4	1	1	3	1	10
16056 EISENACH	3	-	1	2	8	-	3	1	18
16061 EICHSFELD	14	3	2	3	51	1	69	5	148
16062 NORDHAUSEN	8	2	-	7	41	7	10	4	79
16063 WARTBURGKREIS	7	3	1	5	44	6	48	9	123
16064 UNSTRUT-HAINICH-KREIS	26	2	2	14	29	26	40	1	140
16065 KYFFHAUSERKREIS	18	1	3	4	17	13	28	1	85
16066 SCHMALKALDEN-MEININGEN	6	2	1	12	39	12	35	5	112
16067 GOTHA	16	4	-	24	32	12	24	-	112
16068 SOEMMERDA	19	-	5	-	17	8	13	4	66
16069 HILDBURGHAUSEN	6	-	-	1	7	11	38	1	64
16070 ILM-KREIS	8	2	1	6	10	-	28	1	56
16071 WEIMARER-LAND	12	-	1	1	20	2	16	2	54
16072 SONNEBERG	1	-	-	6	8	1	24	1	41
16073 SAALFELD-RUDOLSTADT	6	4	-	4	23	3	72	7	119
16074 SAALE-HOLZLAND-KREIS	8	-	-	6	17	26	46	5	108
16075 SAALE-ORLA-KREIS	9	8	1	6	15	6	46	3	94
16076 GREIZ	14	2	-	10	26	35	36	5	128
16077 ALTENBURGER LAND UNBEKANNT	16	12	18	10	58	4	24	4	146
LAND INSGESAMT	202	46	39	171	520	183	639	69	1 869
SONSTIGE									
ZUSAMMEN	-	-	-	-	-	-	-	6	6
DEUTSCHLAND									
INSGESAMT	5 551	1 838	962	7 867	16 422	9 588	22 406	5 017	69 651

Kraftfahrzeuganhänger									Regierungsbezirk Statistische Kennziffer Zulassungsbezirk
Land- und Forst- wirtschaft	verarbeiten- des Gewerbe	Bau- gewerbe	Handel, Reparatur von Kfz und Gebrauchsgüt.	Verkehr, Nachrichten- übermittlung	sonstige öffentliche und persönl. Dienstleist.	Arbeitnehmer und Nicht- erwerbs- personen	sonstige	insgesamt	
28	29	30	31	32	33	34	35	36	
6	7	7	9	26	9	174	4	242	15364 QUEDLINBURG
-	66	8	11	18	7	97	13	220	15367 SCHOENEBECK
9	15	12	9	36	6	217	17	321	15369 WERNIGERODE
13	7	9	8	8	41	297	7	390	15370 ALTMARKKREIS SALZWEDEL
76	136	178	151	617	325	2 213	164	3 860	RB ZUSAMMEN
159	238	292	333	1 005	916	4 285	275	7 503	LAND INSGESAMT
THUERINGEN									
1	10	35	28	40	34	270	36	454	16051 ERFURT, STADT
1	-	2	17	48	38	120	3	229	16052 GERA, STADT
-	-	3	9	2	18	96	1	129	16053 JENA, STADT
-	1	-	4	2	3	65	-	75	16054 SUHL, STADT
-	3	6	12	1	4	83	6	115	16055 WEIMAR,-STADT
-	1	13	5	8	11	56	3	97	16056 EISENACH
5	16	7	25	24	4	246	5	332	16061 EICHSFELD
1	1	5	7	32	17	205	4	272	16062 NORDHAUSEN
10	15	11	17	58	20	403	8	542	16063 WARTBURGKREIS
6	8	15	38	30	33	272	26	428	16064 UNSTRUT-HAINICH-KREIS
9	1	11	8	14	30	180	7	260	16065 KYFFHAEUSERKREIS
5	8	9	21	52	45	403	8	551	16066 SCHMALKALDEN-MEININGEN
5	214	15	22	38	29	321	6	650	16067 GOTHA
9	5	6	7	31	26	186	7	277	16068 SOEMMERDA
2	2	5	1	2	25	291	4	332	16069 HILDBURGHAUSEN
8	11	3	16	10	14	301	12	375	16070 ILM-KREIS
12	4	4	10	33	34	197	1	295	16071 WEIMARER-LAND
4	2	4	5	19	6	204	1	245	16072 SONNEBERG
9	5	5	10	10	19	408	9	475	16073 SAALFELD-RUDOLSTADT
8	-	1	-	12	39	283	5	348	16074 SAALE-HOLZLAND-KREIS
11	152	7	70	18	33	338	10	639	16075 SAALE-ORLA-KREIS
8	13	1	20	50	99	282	15	488	16076 GREIZ
5	15	27	24	47	32	183	4	337	16077 ALTENBURGER LAND
-	-	-	-	-	-	-	-	-	UNBEKANNT
119	487	195	376	581	613	5 393	181	7 945	LAND INSGESAMT
SONSTIGE									
-	-	-	-	-	-	-	100	100	ZUSAMMEN
DEUTSCHLAND									
2 892	7 086	6 650	14 765	20 174	28 876	176 993	12 593	270 029	INSGESAMT





**Besitzumschreibungen von  
Kraftfahrzeugen und Kraftfahrzeuganhängern 2006  
nach Zulassungsbezirken und Fahrzeugklassen**



## Besitzumschreibungen von Kraftfahrzeugen und Kraftfahrzeuganhängern 2006 nach Zulassungsbezirken und Fahrzeugklassen

Regierungsbezirk Statistische Kennziffer Zulassungsbezirk	Krafträder	Personenkraftwagen		Kraft- omnibusse	Lastkraftwagen		Zugma-		
		insgesamt	darunter Wohnmobile		insgesamt	darunter mit Spezial- aufbau	land-/forst- wirtschaftl. Zugmaschinen	sonstige Zugmaschinen	
									1
SCHLESWIG-HOLSTEIN									
01001	FLENSBURG,STADT	435	7 522	129	21	238	1	10	3
01002	KIEL,STADT	949	18 207	277	12	744	14	15	4
01003	LUEBECK,STADT	829	15 468	143	6	662	8	20	5
01004	NEUMUENSTER,STADT	370	6 917	82	1	317	13	6	8
01051	DITHMARSCHEN	823	13 506	173	15	533	16	251	47
01053	HERZOGTUM LAUENBURG	1 084	16 740	202	8	773	16	172	36
01054	NORDFRIESLAND	1 046	16 162	254	8	822	21	302	48
01055	OSTHOLSTEIN	1 175	18 625	240	13	756	22	193	54
01056	PINNEBERG	1 627	23 834	326	5	1 031	30	118	26
01057	PLOEN	768	12 238	187	2	507	10	150	34
01058	RENDSBURG-ECKERNFOERDE	1 599	26 495	387	14	1 027	28	320	67
01059	SCHLESWIG-FLENSBURG	1 424	20 763	342	33	909	32	280	65
01060	SEGEBERG	1 673	24 254	312	4	1 077	32	200	49
01061	STEINBURG	902	13 125	170	14	513	11	151	41
01062	STORMARN	1 212	19 152	246	4	750	42	108	49
	LAND INSGESAMT	15 916	253 008	3 470	160	10 659	296	2 296	536
HAMBURG									
02000	HAMBURG	5 310	104 257	1 324	47	4 506	212	82	48
	LAND INSGESAMT	5 310	104 257	1 324	47	4 506	212	82	48
NIEDERSACHSEN									
RB BRAUNSCHWEIG									
03101	BRAUNSCHWEIG,STADT	913	17 851	157	6	707	21	17	17
03102	SALZGITTER,STADT	469	9 315	60	5	247	9	16	9
03103	WOLFSBURG,STADT	478	9 129	84	5	192	1	16	8
03151	GIFHORN	1 102	15 992	189	10	581	3	189	75
03152	GOETTINGEN	1 160	19 629	163	17	679	26	190	93
03153	GOSLAR	776	12 588	101	4	394	8	72	27
03154	HELMSTEDT	556	8 265	64	8	258	12	68	29
03155	NORTHEIM	924	13 001	93	6	372	19	177	65
03156	OSTERODE AM HARZ	469	7 415	49	6	273	32	65	26
03157	PEINE	864	12 109	119	9	407	26	90	30
03158	WOLFENBUETTEL	721	10 811	82	-	280	2	81	28
	RB ZUSAMMEN	8 432	136 105	1 161	76	4 390	159	981	407
RB HANNOVER									
03241	HANNOVER	5 013	82 315	678	32	3 168	97	260	96
03251	DIEPHOLZ	1 366	19 865	125	11	855	35	323	63
03252	HAMELN-PYRMONT	874	14 042	110	14	477	29	99	51
03254	HILDESHEIM	1 475	22 914	171	28	883	31	130	52
03255	HOLZMINDEN	445	6 928	59	9	213	9	75	35
03256	NIENBURG(WESER)	824	11 872	82	39	494	26	233	59
03257	SCHAUMBURG	962	15 089	127	9	504	16	116	39
	RB ZUSAMMEN	10 959	173 025	1 352	142	6 594	243	1 236	395
RB LUENEBOURG									
03351	CELLE	1 123	16 141	162	19	844	31	149	50
03352	CUXHAVEN	1 299	18 655	171	17	738	37	695	127
03353	HARBURG	1 469	22 231	302	9	916	31	174	59
03354	LUECHOW-DANNENBERG	311	4 866	65	5	256	4	128	34
03355	LUENEBOURG	922	14 847	170	8	575	27	137	30
03356	OSTERHOLZ	652	10 680	100	8	325	8	150	25
03357	ROTENBURG(WUEMME)	979	16 244	146	24	758	60	390	50
03358	SOLTAU-FALLINGBOSTEL	820	13 394	112	5	612	21	215	54
03359	STADE	1 233	18 472	233	5	625	18	362	61
03360	UELZEN	598	8 271	78	5	301	3	109	30
03361	VERDEN	740	12 092	114	7	560	8	139	35
	RB ZUSAMMEN	10 146	155 893	1 653	112	6 510	248	2 648	555
RB WESER-EMS									
03401	DELMENHORST,STADT	332	6 539	48	6	235	6	11	1
03402	EMDEN,STADT	249	3 742	41	1	115	5	10	3
03403	OLDENBURG(OLDENB),STADT	647	11 929	158	6	477	23	7	9
03404	OSNABRUECK,STADT	528	11 900	78	1	426	45	14	20
03405	WILHELMSHAVEN,STADT	352	6 858	68	4	228	7	15	3
03451	AMMERLAND	751	10 932	119	13	479	11	209	36
03452	AURICH	1 166	18 160	200	16	659	15	310	50
03453	CLOPPENBURG	759	14 782	92	22	902	43	314	50
03454	EMSLAND	1 731	30 047	205	51	1 336	67	455	87
03455	FRIESLAND	626	9 904	102	5	349	6	100	16
03456	GRAFSCHAFT BENTHEIM	630	13 212	112	10	504	20	190	31
03457	LEER	1 011	16 116	169	28	621	17	193	32
03458	OLDENBURG(OLDENBURG)	773	11 770	142	13	586	39	181	51
03459	OSNABRUECK	1 907	34 737	226	43	1 438	100	405	103
03460	VECHTA	684	12 004	60	25	580	33	148	26

schienen		Sonstige Kfz	Kraftfahrzeuge insgesamt	Kraftfahrzeuganhänger				Regierungsbezirk Statistische Kennziffer Zulassungsbezirk
Sattelzugmaschinen	insgesamt			zur Lastenbeförderung	Übrige	insgesamt	darunter Sattelanhänger	
9	10	11	12	13	14	15	16	
SCHLESWIG-HOLSTEIN								
22	35	16	8 267	131	132	263	4	01001 FLENSBURG,STADT
24	43	34	19 989	286	236	522	18	01002 KIEL,STADT
39	64	41	17 070	329	267	596	13	01003 LUEBECK,STADT
21	35	12	7 652	166	108	274	17	01004 NEUMUENSTER,STADT
88	386	31	15 294	649	280	929	75	01051 DITHMARSCHEN
57	265	57	18 927	615	277	892	47	01053 HERZOGTUM LAUENBURG
42	392	53	18 483	847	377	1 224	47	01054 NORDFRIESLAND
87	334	54	20 957	693	309	1 002	58	01055 OSTHOLSTEIN
58	202	44	26 743	679	393	1 072	41	01056 PINNEBERG
26	210	25	13 750	465	241	706	16	01057 PLOEN
54	441	65	29 641	956	552	1 508	69	01058 RENDSBURG-ECKERNFOERDE
121	466	54	23 649	919	604	1 523	50	01059 SCHLESWIG-FLENSBURG
113	362	81	27 451	880	442	1 322	91	01060 SEGEBERG
51	243	25	14 822	531	257	788	18	01061 STEINBURG
29	186	76	21 380	584	304	888	16	01062 STORMARN
832	3 664	668	284 075	8 730	4 779	13 509	580	LAND INSGESAMT
HAMBURG								
358	488	300	114 908	1 601	1 259	2 860	154	02000 HAMBURG
358	488	300	114 908	1 601	1 259	2 860	154	LAND INSGESAMT
NIEDERSACHSEN								
40	74	60	19 611	347	227	574	16	RB BRAUNSCHWEIG
55	80	27	10 143	296	82	378	91	03101 BRAUNSCHWEIG,STADT
4	28	19	9 851	135	88	223	4	03103 WOLFSBURG,STADT
23	287	38	18 010	592	282	874	15	03151 GIFHORN
38	321	48	21 854	536	291	827	43	03152 GOETTINGEN
57	156	25	13 943	423	163	586	47	03153 GOSLAR
4	101	21	9 209	251	138	389	17	03154 HELMSTEDT
74	316	34	14 653	412	185	597	34	03155 NORTHEIM
144	235	11	8 409	293	103	396	66	03156 OSTERODE AM HARZ
69	189	26	13 604	437	202	639	61	03157 PEINE
10	119	22	11 953	322	160	482	6	03158 WOLFENBUETTEL
518	1 906	331	151 240	4 044	1 921	5 965	400	RB ZUSAMMEN
RB HANNOVER								
183	539	223	91 290	2 039	1 122	3 161	125	03241 HANNOVER
143	529	71	22 697	838	373	1 211	88	03251 DIEPHOLZ
17	167	27	15 601	424	222	646	14	03252 HAMELN-PYRMONT
60	242	65	25 607	681	371	1 052	37	03254 HILDESHEIM
8	118	20	7 733	238	107	345	12	03255 HOLZMINDEN
56	348	37	13 614	521	254	775	32	03256 NIENBURG(WESER)
26	181	50	16 795	515	245	760	11	03257 SCHAUMBURG
493	2 124	493	193 337	5 256	2 694	7 950	319	RB ZUSAMMEN
RB LUENEBURG								
33	232	53	18 412	701	298	999	28	03351 CELLE
72	894	85	21 688	868	324	1 192	61	03352 CUXHAVEN
103	336	58	25 019	746	384	1 130	73	03353 HARBURG
10	172	14	5 624	279	99	378	10	03354 LUECHOW-DANNENBERG
25	192	34	16 578	536	251	787	16	03355 LUENEBURG
20	195	30	11 890	417	218	635	8	03356 OSTERHOLZ
120	560	97	18 662	888	375	1 263	187	03357 ROTENBURG(WUEMME)
43	312	43	15 186	582	260	842	24	03358 SOLTAU-FALLINGBOSTEL
50	473	50	20 858	640	423	1 063	42	03359 STADE
26	165	19	9 359	397	126	523	18	03360 UELZEN
27	201	34	13 634	474	248	722	25	03361 VERDEN
529	3 732	517	176 910	6 528	3 006	9 534	492	RB ZUSAMMEN
RB WESER-EMS								
16	28	10	7 150	160	95	255	24	03401 DELMENHORST,STADT
10	23	5	4 135	101	66	167	13	03402 EMDEN,STADT
14	30	30	13 119	269	256	525	15	03403 OLDENBURG(OLDENB),STADT
40	74	29	12 958	241	218	459	16	03404 OSNABRUECK,STADT
4	22	16	7 480	140	88	228	4	03405 WILHELMSHAVEN,STADT
25	270	25	12 470	512	271	783	19	03451 AMMERLAND
65	425	36	20 462	815	379	1 194	43	03452 AURICH
84	448	47	16 960	849	238	1 087	70	03453 CLOPPENBURG
126	668	84	33 917	1 423	565	1 988	152	03454 EMSLAND
23	139	19	11 042	361	187	548	13	03455 FRIESLAND
32	253	27	14 636	490	263	753	30	03456 GRAFSCHAFT BENTHEIM
54	279	28	18 083	713	335	1 048	66	03457 LEER
81	313	39	13 494	610	287	897	51	03458 OLDENBURG(OLDENBURG)
163	671	94	38 890	1 323	558	1 881	132	03459 OSNABRUECK
104	278	33	13 604	603	173	776	127	03460 VECHTA



(Fortsetzung:) Besitzumschreibungen von Kraftfahrzeugen und Kraftfahrzeuganhängern 2006 nach Zulassungsbezirken und Fahrzeugklassen

Regierungsbezirk Statistische Kennziffer Zulassungsbezirk	Krafträder	Personenkraftwagen		Kraft- omnibusse	Lastkraftwagen		Zugma-	
		insgesamt	darunter Wohnmobile		insgesamt	darunter mit Spezial- aufbau	land-/forst- wirtschaftl. Zugmaschinen	sonstige Zugmaschinen
03461 WESERMARSCH	520	8 555	68	14	333	9	158	34
03462 WITTMUND	375	5 669	45	6	203	3	133	15
RB ZUSAMMEN	13 041	226 856	1 933	264	9 471	449	2 853	567
LAND INSGESAMT	42 578	691 879	6 099	594	26 965	1 099	7 718	1 924
BREMEN								
04011 BREMEN-STADT	1 670	33 013	343	7	1 497	65	40	19
04012 BREMERHAVEN,STADT	470	8 177	43	4	630	18	11	2
LAND INSGESAMT	2 140	41 190	386	11	2 127	83	51	21
NORDRHEIN-WESTFALEN								
RB DUESSELDORF								
05111 DUESSELDORF,STADT	2 246	40 672	263	5	1 744	24	23	17
05112 DUISBURG,STADT	2 320	38 733	186	15	1 332	56	19	10
05113 ESSEN,STADT	2 404	44 875	236	44	1 814	44	38	19
05114 KREFELD,STADT	949	17 258	116	7	611	17	26	8
05116 MOENCHENGLADBACH,STADT	1 129	21 391	190	4	852	17	28	8
05117 MUELHEIM A.D.RUHR,STADT	750	13 105	78	4	578	28	13	6
05119 OBERHAUSEN,STADT	1 044	17 414	113	30	676	20	14	26
05120 REMSCHEID,STADT	606	10 205	56	2	341	15	22	9
05122 SOLINGEN,STADT	913	13 719	106	2	522	7	17	12
05124 WUPPERTAL,STADT	1 834	28 812	168	-	1 070	55	14	15
05154 KLEVE	1 540	28 052	290	43	1 007	39	201	57
05158 METTMANN	2 524	39 984	272	9	1 497	37	63	23
05162 NEUSS	2 026	35 007	253	17	1 057	44	85	34
05166 VIERSEN	1 725	26 092	251	26	979	32	120	11
05170 WESEL	2 507	41 108	312	36	1 330	38	178	34
RB ZUSAMMEN	24 517	416 427	2 890	244	15 410	473	861	289
RB KOELN								
05314 BONN,STADT	1 027	20 254	122	7	660	11	9	7
05315 KOELN,STADT	3 646	66 590	531	29	2 570	80	25	20
05316 LEVERKUSEN,STADT	766	12 578	94	18	325	13	15	7
05354 AACHEN,STADT	2 591	43 841	344	55	1 471	37	113	44
05358 DUEREN	1 559	23 475	218	77	886	28	155	51
05362 RHEIN-ERFT-KREIS	2 312	39 689	291	70	1 551	93	90	33
05366 EUSKIRCHEN	1 204	18 981	162	18	691	47	255	64
05370 HEINSBERG	1 447	23 038	180	15	814	10	117	44
05374 OBERBERGISCHER KREIS	1 754	28 816	192	25	1 023	36	270	109
05378 RHEIN.-BERGISCHER KREIS	1 606	24 613	189	15	852	28	114	47
05382 RHEIN-SIEG-KREIS	3 295	50 592	389	32	1 862	49	252	113
RB ZUSAMMEN	21 207	352 467	2 712	361	12 705	432	1 415	539
RB MUENSTER								
05512 BOTTROP,STADT	584	9 982	51	1	312	8	18	7
05513 GELSENKIRCHEN,STADT	958	20 313	102	11	711	16	11	6
05515 MUENSTER,STADT	999	19 561	200	2	655	33	47	18
05554 BORKEN	1 822	33 036	218	39	1 221	66	297	49
05558 COESFELD	1 296	20 003	183	35	623	55	206	40
05562 RECKLINGHAUSEN	3 372	52 719	318	37	1 563	77	93	20
05566 STEINFURT	2 409	40 729	309	29	1 337	82	327	74
05570 WARENDORF	1 500	25 230	156	18	724	45	210	41
RB ZUSAMMEN	12 940	221 573	1 537	172	7 146	382	1 209	255
RB DETMOLD								
05711 BIELEFELD,STADT	1 186	25 941	193	8	921	33	25	16
05754 GUETERSLOH	1 723	31 731	220	22	1 095	58	194	83
05758 HERFORD	1 265	23 656	170	33	855	46	98	32
05762 HOEXTER	832	13 133	62	8	409	23	209	80
05766 LIPPE	1 839	33 477	245	27	1 133	60	160	71
05770 MINDEN-LUEBBECKE	1 459	29 740	176	19	1 071	30	238	56
05774 PADERBORN	1 426	26 955	189	39	871	23	410	225
RB ZUSAMMEN	9 730	184 633	1 255	156	6 355	273	1 334	563
RB ARNSBERG								
05911 BOCHUM,STADT	1 715	28 529	175	4	926	24	18	7
05913 DORTMUND,STADT	2 638	45 355	261	19	1 562	28	31	26
05914 HAGEN,STADT	977	15 219	96	3	530	34	15	7
05915 HAMM,STADT	800	15 214	91	10	507	22	40	10
05916 HERNE,STADT	689	12 533	54	5	417	9	5	-
05954 ENNEPE-RUHR-KREIS	2 032	28 644	205	23	987	36	66	34
05958 HOCHSAUERLANDKREIS	1 459	26 791	170	22	845	54	357	76
05962 MAERKISCHER KREIS	2 591	42 609	247	22	1 346	68	221	69
05966 OLPE	847	14 995	73	7	447	11	189	69
05970 SIEGEN-WITGENSTEIN	1 719	28 386	183	87	826	43	295	127

schienen		Sonstige Kfz	Kraftfahrzeuge insgesamt	Kraftfahrzeuganhänger				Regierungsbezirk Statistische Kennziffer Zulassungsbezirk
Sattelzugmaschinen	insgesamt			zur Lastenbeförderung	Übrige	insgesamt	darunter Sattelanhänger	
9	10	11	12	13	14	15	16	
28	220	20	9 662	385	229	614	26	03461 WESERMARSCH
4	152	9	6 414	263	105	368	3	03462 WITTMUND
873	4 293	551	254 476	9 258	4 313	13 571	804	RB ZUSAMMEN
2 413	12 055	1 892	775 963	25 086	11 934	37 020	2 015	LAND INSGESAMT
BREMEN								
179	238	91	36 516	790	583	1 373	125	04011 BREMEN-STADT
32	45	21	9 347	185	114	299	15	04012 BREMERHAVEN,STADT
211	283	112	45 863	975	697	1 672	140	LAND INSGESAMT
NORDRHEIN-WESTFALEN								
59	99	1 063	45 829	483	288	771	34	05111 RB DUESSELDORF
246	275	60	42 735	728	468	1 196	172	05112 DUISBURG,STADT
51	108	157	49 402	672	477	1 149	80	05113 ESSEN,STADT
25	59	39	18 923	278	201	479	13	05114 KREFELD,STADT
36	72	37	23 485	361	248	609	29	05116 MOENCHENGLADBACH,STADT
64	83	26	14 546	238	185	423	33	05117 MUELHEIM A.D.RUHR,STADT
43	83	47	19 294	511	263	774	253	05119 OBERHAUSEN,STADT
24	55	16	11 225	207	104	311	31	05120 REMSCHEID,STADT
13	42	29	15 227	249	179	428	6	05122 SOLINGEN,STADT
37	66	53	31 835	436	256	692	33	05124 WUPPERTAL,STADT
87	345	60	31 047	935	545	1 480	88	05154 KLEVE
110	196	63	44 273	711	547	1 258	124	05158 METTMANN
106	225	51	38 383	636	401	1 037	79	05162 NEUSS
89	220	65	29 107	789	444	1 233	108	05166 VIERSEN
160	372	83	45 436	1 094	750	1 844	94	05170 WESEL
1 150	2 300	1 849	460 747	8 328	5 356	13 684	1 177	RB ZUSAMMEN
RB KOELN								
22	38	45	22 031	257	169	426	13	05314 BONN,STADT
139	184	131	73 150	951	719	1 670	123	05315 KOELN,STADT
9	31	48	13 766	191	142	333	21	05316 LEVERKUSEN,STADT
132	289	91	48 338	911	615	1 526	86	05354 AACHEN,STADT
63	269	33	26 299	807	421	1 228	54	05358 DUEREN
179	302	99	44 023	870	519	1 389	93	05362 RHEIN-ERFT-KREIS
44	363	30	21 287	695	340	1 035	34	05366 EUSKIRCHEN
68	229	55	25 598	790	412	1 202	81	05370 HEINSBERG
40	419	54	32 091	835	389	1 224	51	05374 OBERBERGISCHE KREIS
23	184	45	27 315	555	364	919	22	05378 RHEIN-BERGISCHE KREIS
69	434	90	56 305	1 259	670	1 929	76	05382 RHEIN-SIEG-KREIS
788	2 742	721	390 203	8 121	4 760	12 881	654	RB ZUSAMMEN
RB MUENSTER								
33	58	28	10 965	164	108	272	10	05512 BOTTRUP,STADT
31	48	51	22 092	269	184	453	19	05513 GELSENKIRCHEN,STADT
37	102	40	21 359	411	287	698	20	05515 MUENSTER,STADT
144	490	79	36 687	1 241	603	1 844	158	05554 BORKEN
61	307	53	22 317	666	378	1 044	45	05558 COESFELD
131	244	110	58 045	1 141	741	1 882	143	05562 RECKLINGHAUSEN
158	559	96	45 159	1 519	693	2 212	194	05566 STEINFURT
84	335	67	27 874	808	394	1 202	67	05570 WARENDORF
679	2 143	524	244 498	6 219	3 388	9 607	656	RB ZUSAMMEN
RB DETMOLD								
40	81	53	28 190	391	283	674	37	05711 BIELEFELD,STADT
135	412	61	35 044	913	453	1 366	80	05754 GUETERSLOH
90	220	44	26 073	667	304	971	105	05758 HERFORD
43	332	24	14 738	470	172	642	29	05762 HOEXTER
108	339	83	36 898	1 062	525	1 587	100	05766 LIPPE
125	419	52	32 760	884	396	1 280	89	05770 MINDEN-LUEBBECKE
118	753	66	30 110	799	321	1 120	126	05774 PADERBORN
659	2 556	383	203 813	5 186	2 454	7 640	566	RB ZUSAMMEN
RB ARNSBERG								
54	79	54	31 307	423	338	761	26	05911 BOCHUM,STADT
124	181	73	49 828	732	469	1 201	88	05913 DORTMUND,STADT
119	141	30	16 900	342	151	493	110	05914 HAGEN,STADT
43	93	30	16 654	412	253	665	34	05915 HAMM,STADT
15	20	26	13 690	178	135	313	22	05916 HERNE,STADT
41	141	58	31 885	591	379	970	28	05954 ENNEPE-RUHR-KREIS
80	513	63	29 693	846	349	1 195	86	05958 HOCHSAUERLANDKREIS
114	404	73	47 045	972	470	1 442	152	05962 MAERKISCHE KREIS
42	300	24	16 620	383	144	527	30	05966 OLPE
73	495	37	31 550	803	317	1 120	70	05970 SIEGEN-WITTINGSTEIN



(Fortsetzung:) Besitzumschreibungen von Kraftfahrzeugen und Kraftfahrzeuganhängern 2006 nach Zulassungsbezirken und Fahrzeugklassen

Regierungsbezirk Statistische Kennziffer Zulassungsbezirk	Krafträder	Personenkraftwagen		Kraft- omnibusse	Lastkraftwagen		Zugma-		
		insgesamt	darunter Wohnmobile		insgesamt	darunter mit Spezial- aufbau	land-/forst- wirtschaftl. Zugmaschinen	sonstige Zugmaschinen	
									1
05974 SOEST	1 568	27 255	192	16	819	28	243	46	
05978 UNNA	2 329	34 922	233	13	1 040	57	94	18	
RB ZUSAMMEN	19 364	320 452	1 980	231	10 252	414	1 574	489	
LAND INSGESAMT	87 758	1 495 552	10 374	1 164	51 868	1 974	6 393	2 135	
HESSEN									
RB DARMSTADT									
06411 DARMSTADT,STADT	509	9 979	89	18	324	12	12	13	
06412 FRANKFURT AM MAIN,STADT	1 847	41 899	196	129	1 531	29	16	14	
06413 OFFENBACH AM MAIN,STADT	420	9 437	58	24	422	16	2	3	
06414 WIESBADEN,STADT	1 008	20 761	95	30	722	63	34	30	
06431 BERGSTRASSE	1 455	22 517	157	53	859	24	153	66	
06432 DARMSTADT-DIEBURG	1 669	24 367	193	13	942	11	109	98	
06433 GROSS-GERAU	1 337	20 675	115	23	702	31	37	32	
06434 HOCHTAUNUSKREIS	977	18 752	110	26	542	7	44	70	
06435 MAIN-KINZIG-KREIS	2 067	34 921	208	35	1 338	51	234	113	
06436 MAIN-TAUNUS-KREIS	999	18 168	96	43	502	28	51	27	
06437 ODENWALDKREIS	575	9 053	51	13	269	8	111	77	
06438 OFFENBACH	1 556	27 206	140	9	1 009	25	35	21	
06439 RHEINGAU-TAUNUS-KREIS	1 070	16 440	115	10	424	29	190	73	
06440 WETTERAUKREIS	1 526	26 542	171	49	1 044	59	162	125	
RB ZUSAMMEN	17 015	300 717	1 794	475	10 630	393	1 190	762	
RB GIESSEN									
06531 GIESSEN	1 246	22 676	138	16	787	33	105	83	
06532 LAHN-DILL-KREIS	1 614	25 879	149	30	797	27	157	140	
06533 LIMBURG-WEILBURG	1 035	17 524	90	13	593	29	136	55	
06534 MARBURG-BIEDENKOPF	1 176	21 983	133	30	627	12	224	84	
06535 VOGELSBERGGREIS	721	10 833	73	9	333	17	222	99	
UNBEKANNT	-	1	-	-	-	-	-	-	
RB ZUSAMMEN	5 792	98 896	583	98	3 137	118	844	461	
RB KASSEL									
06611 KASSEL,STADT	632	14 023	125	23	548	20	8	6	
06631 FULDA	1 297	19 153	125	57	690	26	272	128	
06632 HERSFELD-ROTENBURG	801	11 180	62	5	406	32	156	78	
06633 KASSEL, LAND	1 575	21 584	179	49	705	42	220	99	
06634 SCHWALM-EDER-KREIS	1 369	17 980	146	9	520	16	279	134	
06635 WALDECK-FRANKENBERG	1 056	16 480	101	14	486	25	294	86	
06636 WERRA-MEISSNER-KREIS	677	9 655	69	9	309	20	165	66	
RB ZUSAMMEN	7 407	110 055	807	166	3 664	181	1 394	597	
LAND INSGESAMT	30 214	509 668	3 184	739	17 431	692	3 428	1 820	
RHEINLAND-PFALZ									
RB KOBLENZ									
07111 KOBLENZ,STADT	510	8 387	67	5	457	34	17	11	
07131 AHRWEILER	859	12 524	101	38	433	4	140	100	
07132 ALTENKIRCHEN(WESTWLD.)	949	13 832	91	32	412	11	142	92	
07133 BAD KREUZNACH	872	13 780	79	20	562	15	173	89	
07134 BIRKENFELD	491	8 264	44	25	267	10	87	44	
07135 COCHEM-ZELL	433	6 275	31	12	188	3	107	84	
07137 MAYEN-KOBLENZ	1 195	19 727	142	56	757	20	139	81	
07138 NEUWIED	1 106	17 826	127	22	647	30	143	87	
07140 RHEIN-HUNSRUECK-KREIS	673	10 514	76	44	360	19	148	96	
07141 RHEIN-LAHN-KREIS	752	12 266	86	17	353	8	121	83	
07143 WESTERWALDKREIS	1 365	21 070	139	34	692	29	226	106	
RB ZUSAMMEN	9 205	144 465	983	305	5 128	183	1 443	873	
RB TRIER									
07211 TRIER-SAARBURG	1 439	20 131	118	22	794	31	248	93	
07231 BERNKASTEL-WITTLICH	644	10 885	70	9	407	21	228	124	
07232 EIFELKREIS BITBURG-PRUEM	658	9 764	53	45	337	9	304	107	
07233 VULKANEIFFEL	445	6 222	34	13	236	6	149	55	
RB ZUSAMMEN	3 186	47 002	275	89	1 774	67	929	379	
RB RHEINHESSEN-PFALZ									
07311 FRANKENTHAL (PFALZ),STADT	211	3 557	12	-	123	7	6	3	
07312 KAISERSLAUTERN,STADT	332	7 009	46	10	354	15	10	10	
07313 LANDAU I.D.PFALZ,STADT	198	3 679	35	-	140	1	12	3	
07314 LUDWIGSHAFEN A.RH.,STADT	640	12 460	66	1	473	19	16	4	
07315 MAINZ,STADT	700	13 129	85	10	416	11	18	8	
07316 NEUSTADT A.D.WSTR.,STADT	249	4 538	35	-	201	9	21	7	
07317 PIRMASENS,STADT	163	3 638	18	3	136	12	11	3	
07318 SPEYER,STADT	223	4 184	36	28	151	9	3	-	
07319 WORMS,STADT	410	6 895	48	1	273	7	25	11	
07320 ZWEIBRUECKEN,STADT	183	3 132	13	6	111	2	10	4	

schienen		Sonstige Kfz	Kraftfahrzeuge insgesamt	Kraftfahrzeuganhänger				Regierungsbezirk Statistische Kennziffer Zulassungsbezirk
Sattelzugmaschinen	insgesamt			zur Lastenbeförderung	Übrige	insgesamt	darunter Sattelanhänger	
9	10	11	12	13	14	15	16	
199	488	53	30 199	882	412	1 294	103	05974 SOEST
82	194	83	38 581	767	480	1 247	52	05978 UNNA
986	3 049	604	353 952	7 331	3 897	11 228	801	RB ZUSAMMEN
4 262	12 790	4 081	1 653 213	35 185	19 855	55 040	3 854	LAND INSGESAMT
HESSEN								
12	37	16	10 883	131	85	216	6	06411 RB DARMSTADT DARMSTADT,STADT
43	73	95	45 574	357	230	587	49	06412 FRANKFURT AM MAIN,STADT
9	14	21	10 338	92	55	147	15	06413 OFFENBACH AM MAIN,STADT
34	98	73	22 692	302	160	462	34	06414 WIESBADEN,STADT
72	291	68	25 243	506	290	796	54	06431 BERGSTRASSE
20	227	58	27 276	542	288	830	31	06432 DARMSTADT-DIEBURG
46	115	62	22 914	434	227	661	51	06433 GROSS-GERAU
35	149	33	20 479	295	137	432	8	06434 HOCHTAUNUSKREIS
60	407	78	38 846	780	386	1 166	47	06435 MAIN-KINZIG-KREIS
16	94	72	19 878	216	134	350	16	06436 MAIN-TAUNUS-KREIS
10	198	15	10 123	260	131	391	7	06437 ODENWALDKREIS
27	83	33	29 896	394	245	639	32	06438 OFFENBACH
19	282	45	18 271	358	197	555	12	06439 RHEINGAU-TAUNUS-KREIS
52	339	73	29 573	696	300	996	50	06440 WETTERAUKREIS
455	2 407	742	331 986	5 363	2 865	8 228	412	RB ZUSAMMEN
59	247	60	25 032	562	249	811	34	06531 RB GIESSEN GIESSEN
32	329	80	28 729	749	312	1 061	105	06532 LAHN-DILL-KREIS
23	214	48	19 427	398	191	589	28	06533 LIMBURG-WEILBURG
41	349	38	24 203	504	238	742	23	06534 MARBURG-BIEDENKOPF
23	344	28	12 268	362	163	525	30	06535 VOGELSBERGGKREIS UNBEKANNT
-	-	-	1	-	-	-	-	
178	1 483	254	109 660	2 575	1 153	3 728	220	RB ZUSAMMEN
13	27	54	15 307	227	142	369	3	06611 RB KASSEL KASSEL,STADT
51	451	37	21 685	462	242	704	48	06631 FULDA
31	265	36	12 693	354	180	534	33	06632 HERSFELD-ROTENBURG
89	408	41	24 362	709	376	1 085	32	06633 KASSEL, LAND
42	455	33	20 366	533	253	786	19	06634 SCHWALM-EDER-KREIS
37	417	31	18 484	491	236	727	49	06635 WALDECK-FRANKENBERG
10	241	28	10 919	302	142	444	9	06636 WERRA-MEISSNER-KREIS
273	2 264	260	123 816	3 078	1 571	4 649	193	RB ZUSAMMEN
906	6 154	1 256	565 462	11 016	5 589	16 605	825	LAND INSGESAMT
RHEINLAND-PFALZ								
28	56	16	9 431	160	122	282	18	07111 RB KOBLENZ KOBLENZ,STADT
20	260	20	14 134	364	126	490	39	07131 AHRWEILER
48	282	44	15 551	402	171	573	43	07132 ALTENKIRCHEN(WESTWLD.)
33	295	41	15 570	454	230	684	16	07133 BAD KREUZNACH
10	141	26	9 214	205	98	303	4	07134 BIRKENFELD
15	206	10	7 124	213	81	294	8	07135 COCHEM-ZELL
69	289	43	22 067	576	283	859	58	07137 MAYEN-KOBLENZ
30	260	47	19 908	506	272	778	30	07138 NEUWIED
10	254	22	11 867	313	135	448	14	07140 RHEIN-HUNSRUECK-KREIS
22	226	32	13 646	291	181	472	15	07141 RHEIN-LAHN-KREIS
93	425	48	23 634	644	254	898	57	07143 WESTERWALDKREIS
378	2 694	349	162 146	4 128	1 953	6 081	302	RB ZUSAMMEN
35	376	25	22 787	488	214	702	18	07211 RB TRIER TRIER-SAARBURG
60	412	40	12 397	368	147	515	40	07231 BERNKASTEL-WITTLICH
21	432	21	11 257	359	127	486	16	07232 EIFELKREIS BITBURG-PRUEM
12	216	15	7 147	258	79	337	22	07233 VULKANEIFEL
128	1 436	101	53 588	1 473	567	2 040	96	RB ZUSAMMEN
11	20	7	3 918	68	32	100	4	07311 RB RHEINHESSEN-PFALZ FRANKENTHAL (PFALZ),STADT
4	24	28	7 757	106	77	183	4	07312 KAISERSLAUTERN,STADT
2	17	4	4 038	85	52	137	-	07313 LANDAU I.D.PFALZ,STADT
31	51	25	13 650	219	87	306	39	07314 LUDWIGSHAFEN A.RH.,STADT
20	46	45	14 346	155	97	252	10	07315 MAINZ,STADT
11	39	8	5 035	88	42	130	1	07316 NEUSTADT A.D.WSTR.,STADT
11	25	8	3 973	103	42	145	26	07317 PIRMASENS,STADT
36	39	16	4 641	92	55	147	15	07318 SPEYER,STADT
16	52	12	7 643	158	83	241	28	07319 WORMS,STADT
1	15	9	3 456	67	37	104	2	07320 ZWEIBRUECKEN,STADT



(Fortsetzung:) Besitzumschreibungen von Kraftfahrzeugen und Kraftfahrzeuganhängern 2006 nach Zulassungsbezirken und Fahrzeugklassen

Regierungsbezirk Statistische Kennziffer Zulassungsbezirk	Krafträder	Personenkraftwagen		Kraft- omnibusse	Lastkraftwagen		Zugma-	
		insgesamt	darunter Wohnmobile		insgesamt	darunter mit Spezial- aufbau	land-/forst- wirtschaftl. Zugmaschinen	sonstige Zugmaschinen
07331 ALZEY-WORMS	836	11 710	81	4	437	10	188	38
07332 BAD DUERCKHEIM	770	11 283	90	18	377	18	121	23
07333 DONNERSBERGKREIS	497	7 667	42	14	285	7	81	49
07334 GERMERSHEIM	623	11 295	68	9	415	29	59	42
07335 KAISERSLAUTERN	615	9 200	59	23	342	3	78	42
07336 KUSEL	431	7 035	47	9	203	8	90	67
07337 SUEDLICHE WEINSTRASSE	695	9 244	102	21	387	15	188	61
07338 RHEIN-PFALZ-KREIS	859	12 351	73	9	455	19	72	19
07339 MAINZ-BINGEN	1 207	17 474	122	1	529	16	175	68
07340 SUEDWESTPFALZ	647	9 536	55	18	320	10	120	60
RB ZUSAMMEN	10 489	169 016	1 133	185	6 128	227	1 304	522
LAND INSGESAMT	22 880	360 483	2 391	579	13 030	477	3 676	1 774
BADEN-WUERTTEMBERG								
08111 RB STUTT GART								
08111 STUTT GART,STADT	2 046	40 340	261	29	1 320	84	33	33
08115 BOEBLINGEN	1 800	33 055	267	11	781	21	139	130
08116 ESSLINGEN	2 716	43 014	293	2	1 229	37	181	178
08117 GOEPPINGEN	1 536	23 309	189	5	734	24	188	138
08118 LUDWIGSBURG	2 594	42 460	321	4	1 383	74	198	143
08119 REMS-MURR-KREIS	2 060	35 066	282	10	1 169	33	328	149
08121 HEILBRONN,STADT	425	10 571	47	9	393	23	21	16
08125 HEILBRONN	1 910	31 086	223	12	995	49	323	177
08126 HOHENLOHEKREIS	679	10 523	55	14	314	32	195	91
08127 SCHWABISCH HALL	1 104	17 783	129	12	531	33	330	155
08128 MAIN-TAUBER-KREIS	833	12 066	56	2	360	27	234	127
08135 HEIDENHEIM	706	12 288	111	1	329	31	73	68
08136 OSTALBKREIS	1 800	28 068	241	8	818	47	363	199
UNBEKANNT	-	1	-	-	-	-	-	-
RB ZUSAMMEN	20 209	339 630	2 475	119	10 356	515	2 606	1 604
08211 RB KARLSRUHE								
08211 BADEN-BADEN,STADT	188	4 429	42	2	174	1	21	23
08212 KARLSRUHE,STADT	1 098	18 821	174	5	828	16	15	22
08215 KARLSRUHE	2 339	35 904	257	10	1 315	66	277	210
08216 RASTATT	1 324	19 784	168	6	615	60	146	116
08221 HEIDELBERG,STADT	380	7 880	82	12	208	4	16	5
08222 MANNHEIM,STADT	1 082	22 593	147	14	1 039	48	14	11
08225 NECKAR-ODENWALD-KREIS	875	13 189	81	11	425	35	217	95
08226 RHEIN-NECKAR-KREIS	2 683	44 624	346	32	1 485	60	241	162
08231 PFORZHEIM,STADT	414	9 223	50	83	262	11	15	12
08235 CALW	852	15 287	117	7	465	15	149	106
08236 ENZKREIS	1 313	17 080	140	12	578	42	148	130
08237 FREUDENSTADT	644	11 330	80	7	299	13	130	117
RB ZUSAMMEN	13 192	220 144	1 684	201	7 693	371	1 389	1 009
08311 RB FREIBURG								
08311 FREIBURG I.BREISG.STADT	682	13 402	293	8	572	17	23	14
08315 BREISGAU-HOCHSCHWARZWALD	1 230	20 249	298	19	710	15	303	159
08316 EMMENDINGEN	943	12 876	140	5	470	15	209	137
08317 ORTENAU-KREIS	2 216	34 494	309	26	1 242	76	430	228
08325 ROTTWEIL	888	13 162	116	19	365	26	192	111
08326 SCHWARZWALD-BAAR-KREIS	1 152	21 474	153	17	571	31	182	96
08327 TUTTLINGEN	797	13 178	89	21	307	14	130	90
08335 KONSTANZ	1 629	21 998	292	12	723	39	155	76
08336 LOERRACH	1 206	19 033	178	18	585	17	213	113
08337 WALDSHUT	941	15 117	132	7	433	16	288	99
RB ZUSAMMEN	11 684	184 983	2 000	152	5 978	266	2 125	1 123
08415 RB TUEBINGEN								
08415 REUTLINGEN	1 552	24 562	212	18	796	26	292	187
08416 TUEBINGEN	930	16 634	177	1	449	54	171	131
08417 ZOLLERNALBKREIS	1 040	18 222	147	12	547	11	243	190
08421 ULM,STADT	481	9 621	81	9	348	7	17	9
08425 ALB-DONAU-KREIS	1 123	17 845	144	14	564	27	255	143
08426 BIBERACH	1 182	18 093	152	10	472	22	286	144
08435 BODENSEEKREIS	1 545	18 135	221	15	466	22	172	72
08436 RAVENSBURG	1 854	25 390	320	26	850	48	377	163
08437 SIGMARINGEN	907	12 793	113	7	389	15	224	120
RB ZUSAMMEN	10 614	161 295	1 567	112	4 881	232	2 037	1 159
LAND INSGESAMT	55 699	906 052	7 726	584	28 908	1 384	8 157	4 895
BAYERN								
09161 RB OBERBAYERN								
09161 INGOLSTADT,STADT	526	10 376	78	3	257	11	32	16
09162 MUENCHEN,STADT	4 854	84 515	810	38	2 824	57	75	71
09163 ROSENHEIM,STADT	288	5 227	58	1	200	2	14	10
09171 ALTOETTING	805	10 207	84	9	283	19	148	44
09172 BERCHTESGADENER LAND	628	9 059	116	9	211	7	123	56



schienen		Sonstige Kfz	Kraftfahrzeuge insgesamt	Kraftfahrzeuganhänger				Regierungsbezirk Statistische Kennziffer Zulassungsbezirk
Sattelzug- maschinen	insgesamt			zur Lastenbe- förderung	Übrige	insgesamt	darunter Sattelan- hänger	
9	10	11	12	13	14	15	16	
15	241	24	13 252	302	143	445	8	07331 ALZEY-WORMS
31	175	41	12 664	314	137	451	24	07332 BAD DUERKHEIM
21	151	14	8 628	239	128	367	14	07333 DONNERSBERG-KREIS
43	144	65	12 551	820	126	946	530	07334 GERMERSHEIM
14	134	13	10 327	248	122	370	11	07335 KAISERSLAUTERN
8	165	19	7 862	237	103	340	8	07336 KUSEL
29	278	19	10 644	293	133	426	25	07337 SÜEDLICHE WEINSTRASSE
46	137	19	13 830	337	136	473	38	07338 RHEIN-PFALZ-KREIS
47	290	29	19 530	384	213	597	19	07339 MAINZ-BINGEN
11	191	14	10 726	317	111	428	4	07340 SÜEDWESTPFALZ
408	2 234	419	188 471	4 632	1 956	6 588	810	RB ZUSAMMEN
914	6 364	869	404 205	10 233	4 476	14 709	1 208	LAND INSGESAMT
BADEN-WÜERTTEMBERG								
78	144	87	43 966	482	351	833	50	08111 RB STUTTGART
17	286	38	35 971	570	357	927	23	08112 STUTTGART,STADT
86	445	64	47 470	915	498	1 413	72	08115 BOEBLINGEN
50	376	36	25 996	560	286	846	34	08116 ESSLINGEN
84	425	58	46 924	842	412	1 254	63	08117 GOEPPINGEN
48	525	73	38 903	852	439	1 291	35	08118 LUDWIGSBURG
62	99	37	11 534	202	96	298	22	08119 REMS-MURR-KREIS
113	613	53	34 669	903	352	1 255	79	08121 HEILBRONN,STADT
35	321	22	11 873	323	114	437	30	08125 HEILBRONN
40	525	26	19 981	569	213	782	48	08126 HOHENLOHEKREIS
15	376	24	13 661	330	110	440	8	08127 SCHWABISCH HALL
20	161	36	13 521	303	155	458	22	08128 MAIN-TAUBER-KREIS
54	616	53	31 363	744	370	1 114	32	08135 HEIDENHEIM
-	-	-	1	-	-	-	-	08136 OSTALBKREIS
702	4 912	607	375 833	7 595	3 753	11 348	518	UNBEKANNT
12	56	13	4 862	90	47	137	7	RB ZUSAMMEN
47	84	42	20 878	355	215	570	29	RB KARLSRUHE
128	615	85	40 268	971	432	1 403	72	08211 BADEN-BADEN,STADT
40	302	65	22 096	573	258	831	34	08212 KARLSRUHE,STADT
3	24	17	8 521	104	79	183	5	08215 KARLSRUHE
72	97	57	24 882	443	196	639	95	08216 RASTATT
28	340	31	14 871	409	159	568	16	08221 HEIDELBERG,STADT
78	481	100	49 405	951	500	1 451	97	08222 MANNHEIM,STADT
7	34	21	10 037	123	61	184	4	08225 NECKAR-ODENWALD-KREIS
57	312	29	16 952	364	204	568	36	08226 RHEIN-NECKAR-KREIS
43	321	122	19 426	510	240	750	54	08228 PFORZHEIM,STADT
35	282	23	12 585	317	134	451	14	08235 CALW
550	2 948	605	244 783	5 210	2 525	7 735	463	08236 ENZKREIS
8	45	25	14 734	194	174	368	4	08237 FREUDENSTADT
25	487	63	22 758	513	346	859	24	RB ZUSAMMEN
13	359	27	14 680	389	194	583	10	RB FREIBURG
139	797	62	38 837	1 138	507	1 645	147	08311 FREIBURG I.BREISG.STADT
54	357	29	14 820	413	162	575	48	08315 BREISGAU-HOCHSCHWARZWALD
54	332	31	23 577	527	235	762	51	08316 EMMENDINGEN
7	227	25	14 555	304	175	479	6	08317 ORTENAUKREIS
39	270	51	24 683	487	385	872	32	08325 ROTTWEIL
18	344	50	21 236	422	226	648	26	08326 SCHWARZWALD-BAAR-KREIS
13	400	32	16 930	385	186	571	16	08327 TUTTLINGEN
370	3 618	395	206 810	4 772	2 590	7 362	364	08328 KONSTANZ
27	506	49	27 483	670	277	947	26	08336 LOERRACH
28	330	29	18 373	448	232	680	36	08337 WALDSHUT
96	529	33	20 383	672	219	891	88	RB ZUSAMMEN
12	38	29	10 526	161	86	247	15	RB TUEBINGEN
29	427	42	20 015	508	241	749	23	08415 REUTLINGEN
49	479	48	20 284	525	234	759	32	08416 TUEBINGEN
17	261	61	20 483	412	286	698	18	08417 ZOLLERNALBKREIS
74	614	91	28 825	759	409	1 168	59	08421 ULM,STADT
24	368	38	14 502	434	159	593	25	08425 ALB-DONAU-KREIS
356	3 552	420	180 874	4 589	2 143	6 732	322	08426 BIBERACH
1 978	15 030	2 027	1 008 300	22 166	11 011	33 177	1 667	08435 BODENSEEKREIS
BAYERN								
21	69	20	11 251	197	89	286	12	08436 RAVENSBURG
136	282	149	92 662	1 191	748	1 939	131	08437 SIGMARINGEN
9	33	15	5 764	87	55	142	5	RB OBERBAYERN
23	215	49	11 568	300	145	445	19	09161 INGOLSTADT,STADT
11	190	20	10 117	214	86	300	7	09162 MUENCHEN,STADT
								09163 ROSENHEIM,STADT
								09171 ALTOETTING
								09172 BERCHTESGADENER LAND



(Fortsetzung:) Besitzumschreibungen von Kraftfahrzeugen und Kraftfahrzeuganhängern 2006 nach Zulassungsbezirken und Fahrzeugklassen

Regierungsbezirk Statistische Kennziffer Zulassungsbezirk	Krafträder	Personenkraftwagen		Kraft- omnibusse	Lastkraftwagen		Zugma-	
		insgesamt	darunter Wohnmobile		insgesamt	darunter mit Spezial- aufbau	land-/forst- wirtschaftl. Zugmaschinen	sonstige Zugmaschinen
09173 BAD TOELZ-WOLFRATSHAUSEN	785	10 792	138	9	404	20	163	78
09174 DACHAU	940	11 613	140	3	392	11	117	56
09175 EBERSBERG	675	10 051	92	3	316	15	130	41
09176 EICHSTAETT	862	10 334	84	10	292	18	186	98
09177 ERDING	790	11 232	80	8	366	27	196	79
09178 FREISING	1 038	14 618	122	20	607	39	206	79
09179 FUERSTENFELDBRUCK	1 104	15 304	174	6	551	19	84	58
09180 GARMISCH-PARTENKIRCHEN	621	6 995	149	2	281	12	144	42
09181 LANDSBERG AM LECH	808	10 445	141	10	374	27	227	125
09182 MIESBACH	623	9 131	75	5	335	4	132	34
09183 MUEHLDORF A.INN	714	10 235	78	46	410	20	215	53
09184 MUENCHEN	1 651	25 115	229	10	969	25	111	47
09185 NEUBURG-SCHROBENHAUSEN	643	8 516	52	14	310	16	139	87
09186 PFAFFENHOFEN A.D.ILM	917	10 759	81	2	400	35	160	73
09187 ROSENHEIM	1 503	21 998	262	14	724	14	394	139
09188 STARNBERG	698	10 796	115	3	332	7	85	39
09189 TRAUNSTEIN	962	15 800	226	13	491	16	428	106
09190 WEILHEIM-SCHONGAU	893	11 948	194	12	439	17	303	121
RB ZUSAMMEN	23 328	345 066	3 578	250	11 768	438	3 812	1 552
RB NIEDERBAYERN								
09261 LANDSHUT,STADT	271	5 247	38	1	184	17	12	7
09262 PASSAU,STADT	263	3 879	31	-	107	3	16	8
09263 STRAUBING,STADT	248	4 070	35	-	241	9	17	7
09271 DEGGENDORF	804	10 993	54	24	454	14	265	103
09272 FREYUNG-GRAFENAU	625	8 139	38	10	276	24	429	145
09273 KELHEIM	806	10 406	66	10	357	7	246	67
09274 LANDSHUT	1 136	14 269	94	22	493	14	333	94
09275 PASSAU	1 313	18 047	102	12	672	25	444	178
09276 REGEN	522	7 556	35	9	248	6	267	84
09277 ROTTAL-INN	740	11 190	70	8	420	14	455	95
09278 STRAUBING-BOGEN	703	8 949	48	19	323	15	330	107
09279 DINGOLFING-LANDAU	726	9 007	48	9	313	26	237	81
UNBEKANNT	-	-	-	-	-	-	-	-
RB ZUSAMMEN	8 157	111 752	659	124	4 088	174	3 051	976
RB OBERPFALZ								
09361 AMBERG,STADT	180	3 792	17	-	81	2	20	7
09362 REGENSBURG,STADT	646	10 351	79	3	315	15	10	9
09363 WEIDEN I.D.OPF.,STADT	200	3 561	17	2	131	24	11	3
09371 AMBERG-SULZBACH	698	9 832	49	18	309	28	262	111
09372 CHAM	1 100	12 708	49	14	441	24	409	204
09373 NEUMARKT I.D.OPF.	957	11 956	77	12	391	9	307	85
09374 NEUSTADT A.D.WALDNAAB	697	9 389	46	6	256	28	216	167
09375 REGENSBURG	1 471	16 403	108	9	444	19	266	115
09376 SCHWANDORF	1 287	13 951	63	4	475	47	292	179
09377 TIRSCHENREUTH	568	7 251	27	16	224	8	194	112
RB ZUSAMMEN	7 804	99 194	532	84	3 067	204	1 987	992
RB OBERFRANKEN								
09461 BAMBERG,STADT	325	4 677	50	3	187	4	7	8
09462 BAYREUTH,STADT	284	5 153	32	-	208	4	6	16
09463 COBURG,STADT	199	3 299	19	3	99	8	4	3
09464 HOF,STADT	210	3 964	17	3	116	5	10	12
09471 BAMBERG	1 074	12 859	107	10	477	57	279	128
09472 BAYREUTH	738	9 999	54	20	370	24	250	128
09473 COBURG	549	7 783	47	5	278	34	140	43
09474 FORCHHEIM	752	9 971	81	16	286	10	237	67
09475 HOF	603	9 416	44	9	351	77	148	103
09476 KRONACH	413	6 321	29	17	257	23	119	58
09477 KULMBACH	470	6 824	31	29	266	6	105	66
09478 LICHTENFELS	453	5 868	34	3	194	13	116	64
09479 WUNSIEDEL I.FICHTELGEB.	512	7 328	42	17	207	14	106	90
RB ZUSAMMEN	6 582	93 462	587	135	3 296	279	1 527	786
RB MITTELFRANKEN								
09561 ANSBACH,STADT	200	3 215	21	1	119	8	19	14
09562 ERLANGEN,STADT	432	7 078	74	-	223	14	17	18
09563 FUERTH,STADT	502	8 808	73	-	419	15	8	3
09564 NUERNBERG,STADT	2 020	36 290	258	11	1 716	50	36	32
09565 SCHWABACH,STADT	219	3 503	32	6	85	1	9	13
09571 ANSBACH	1 195	16 103	112	19	520	25	543	270
09572 ERLANGEN-HOECHSTADT	831	10 786	120	13	338	15	118	66
09573 FUERTH	729	9 492	77	2	351	24	104	21
09574 NUERNBERGER LAND	1 075	13 930	150	2	450	19	223	95
09575 NEUSTADT/AISCH-WINDSHEIM	618	8 951	74	1	348	20	242	147
09576 ROTH	949	10 873	117	7	405	19	182	140
09577 WEISSENBURG-GUNZENHAUSEN	601	8 630	81	8	271	12	238	121
RB ZUSAMMEN	9 371	137 659	1 189	70	5 245	222	1 739	940
RB UNTERFRANKEN								
09661 ASCHAFFENBURG,STADT	291	5 473	38	1	255	4	8	16
09662 SCHWEINFURT,STADT	194	3 956	40	2	152	9	3	5
09663 WUERZBURG,STADT	481	8 040	61	2	304	7	19	14

schienen		Sonstige Kfz	Kraftfahrzeuge insgesamt	Kraftfahrzeuganhänger				Regierungsbezirk Statistische Kennziffer Zulassungsbezirk
Sattelzugmaschinen	insgesamt			zur Lastenbeförderung	Übrige	insgesamt	darunter Sattelanhänger	
9	10	11	12	13	14	15	16	
16	257	22	12 269	285	104	389	2	09173 BAD TOELZ-WOLFRATSHAUSEN
15	188	23	13 159	345	136	481	27	09174 DACHAU
25	196	28	11 269	246	123	369	11	09175 EBERSBERG
22	306	35	11 839	321	110	431	31	09176 EICHSTAETT
19	294	32	12 722	261	130	391	9	09177 ERDING
68	353	23	16 659	407	159	566	50	09178 FREISING
5	147	34	17 146	316	196	512	11	09179 FUERSTENFELDBRUCK
8	194	26	8 119	164	62	226	4	09180 GARMISCH-PARTENKIRCHEN
10	362	28	12 027	336	158	494	17	09181 LANDSBERG AM LECH
7	173	16	10 283	242	96	338	7	09182 MIESBACH
15	283	19	11 707	309	141	450	18	09183 MUEHLDORF A.INN
35	193	70	28 008	469	256	725	42	09184 MUENCHEN
8	234	11	9 728	281	98	379	14	09185 NEUBURG-SCHROBENHAUSEN
57	290	21	12 389	329	125	454	47	09186 PFAFFENHOFEN A.D.ILM
129	662	48	24 949	713	297	1 010	145	09187 ROSENHEIM
3	127	18	11 974	255	141	396	11	09188 STARNBERG
14	548	58	17 872	414	206	620	19	09189 TRAUNSTEIN
12	436	21	13 749	384	185	569	14	09190 WEILHEIM-SCHONGAU
668	6 032	786	387 230	8 066	3 846	11 912	653	RB ZUSAMMEN
-	19	6	5 728	94	46	140	-	RB NIEDERBAYERN
5	29	12	4 290	81	42	123	2	09261 LANDSHUT,STADT
13	37	11	4 607	76	39	115	8	09262 PASSAU,STADT
47	415	27	12 717	325	137	462	25	09263 STRAUBING,STADT
6	580	22	9 652	223	89	312	10	09271 DEGGENDORF
10	323	16	11 918	283	102	385	8	09272 FREYUNG-GRAFENAU
27	454	23	16 397	459	160	619	25	09273 KELHEIM
39	661	32	20 737	576	205	781	45	09274 LANDSHUT
6	357	13	8 705	206	86	292	8	09275 PASSAU
46	596	39	12 993	375	145	520	32	09276 REGEN
6	443	21	10 458	311	97	408	21	09277 ROTTAL-INN
58	376	15	10 446	313	107	420	46	09278 STRAUBING-BOGEN
-	-	-	-	1	-	1	-	09279 DINGOLFING-LANDAU
263	4 290	237	128 648	3 323	1 255	4 578	230	UNBEKANNT
2	29	4	4 086	66	27	93	4	RB ZUSAMMEN
16	35	29	11 379	148	95	243	7	RB OBERPFALZ
19	33	7	3 934	88	43	131	21	09361 AMBERG,STADT
29	402	34	11 293	256	118	374	15	09362 REGENSBURG,STADT
30	643	28	14 934	435	131	566	24	09363 WEIDEN I.D.OPF.,STADT
18	410	20	13 746	327	128	455	18	09371 AMBERG-SULZBACH
19	402	14	10 764	264	81	345	18	09372 CHAM
40	421	22	18 770	463	154	617	43	09373 NEUMARKT I.D.OPF.
72	543	29	16 289	516	155	671	49	09374 NEUSTADT A.D.WALDNAAB
7	313	17	8 389	225	66	291	6	09375 REGENSBURG
252	3 231	204	113 584	2 788	998	3 786	215	09376 SCHWANDORF
14	29	8	5 229	107	65	172	10	09377 TIRSCHENREUTH
2	24	17	5 686	110	76	186	4	RB ZUSAMMEN
4	11	5	3 616	63	34	97	-	RB OBERFRANKEN
13	35	8	4 336	80	40	120	5	09461 BAMBERG,STADT
45	452	44	14 916	348	151	499	36	09462 BAYREUTH,STADT
12	390	29	11 546	272	94	366	13	09463 COBURG,STADT
24	207	25	8 847	192	82	274	10	09464 HOF,STADT
19	323	16	11 364	194	108	302	13	09471 BAMBERG
22	273	21	10 673	281	88	369	21	09472 BAYREUTH
33	210	23	7 241	244	45	289	39	09473 COBURG
18	189	9	7 787	194	71	265	22	09474 FORCHHEIM
17	197	23	6 738	181	61	242	8	09475 HOF
5	201	6	8 271	203	72	275	6	09476 KRONACH
228	2 541	234	106 250	2 469	987	3 456	187	09477 KULMBACH
17	50	5	3 590	99	32	131	29	09478 LICHTENFELS
8	43	10	7 786	140	77	217	12	09479 WUNSIEDEL I.FICHTELGEB.
13	24	25	9 778	154	81	235	8	RB MITTELFRANKEN
96	164	111	40 312	598	388	986	74	09561 ANSBACH,STADT
4	26	3	3 842	51	43	94	4	09562 ERLANGEN,STADT
65	878	49	18 764	515	246	761	82	09563 FUERTH,STADT
9	193	17	12 178	248	131	379	8	09564 NUERNBERG,STADT
14	139	16	10 729	215	148	363	5	09565 SCHWABACH,STADT
27	345	26	15 828	357	267	624	22	09571 ANSBACH
29	418	29	10 365	296	137	433	32	09572 ERLANGEN-HOECHSTADT
30	352	17	12 603	336	145	481	26	09573 FUERTH
23	382	15	9 907	282	123	405	23	09574 NUERNBERGER LAND
335	3 014	323	155 682	3 291	1 818	5 109	325	09575 NEUSTADT/AISCH-WINDSHEIM
12	36	20	6 076	113	65	178	9	09576 ROTH
13	21	8	4 333	39	34	73	1	09577 WEISSENBURG-GUNZENHAUSEN
1	34	29	8 890	132	90	222	8	RB ZUSAMMEN
								RB UNTERFRANKEN
								09661 ASCHAFFENBURG,STADT
								09662 SCHWEINFURT,STADT
								09663 WUERZBURG,STADT



(Fortsetzung:) Besitzumschreibungen von Kraftfahrzeugen und Kraftfahrzeuganhängern 2006 nach Zulassungsbezirken und Fahrzeugklassen

Regierungsbezirk Statistische Kennziffer Zulassungsbezirk	Krafträder	Personenkraftwagen		Kraft- omnibusse	Lastkraftwagen		Zugma-	
		insgesamt	darunter Wohnmobile		insgesamt	darunter mit Spezial- aufbau	land-/forst- wirtschaftl. Zugmaschinen	sonstige Zugmaschinen
09671 ASCHAFFENBURG	999	14 963	93	6	577	19	156	95
09672 BAD KISSINGEN	641	9 730	101	14	271	16	195	121
09673 RHOEN-GRABFELD	540	7 646	56	7	218	11	177	73
09674 HASSBERGE	602	8 106	74	10	313	13	234	99
09675 KITZINGEN	554	8 015	53	4	288	24	165	76
09676 MILTENBERG	682	11 847	83	10	419	22	139	105
09677 MAIN-SPESSART	824	12 216	89	8	406	14	268	165
09678 SCHWEINFURT	806	10 206	129	15	330	37	158	95
09679 WUERZBURG	1 026	13 244	104	13	396	19	157	87
RB ZUSAMMEN	7 640	113 442	921	92	3 929	195	1 679	951
RB SCHWABEN								
09761 AUGSBURG,STADT	952	20 725	161	26	754	30	17	18
09762 KAUFBEUREN,STADT	210	3 581	46	-	100	1	13	5
09763 KEMPTEN(ALLGAEU),STADT	340	5 607	66	1	242	43	20	9
09764 MEMMINGEN,STADT	189	3 961	32	2	98	9	13	12
09771 AICHACH-FRIEDBERG	894	11 649	110	9	472	19	181	94
09772 AUGSBURG	1 527	22 273	208	58	692	35	289	129
09773 DILLINGEN A.D.DONAU	634	9 106	57	8	308	14	171	95
09774 GUENZBURG	757	13 964	72	4	483	10	182	122
09775 NEU-ULM	912	15 376	96	15	484	49	122	88
09776 LINDAU (BODENSEE)	588	6 979	78	8	172	5	136	55
09777 OSTALLGAEU	958	12 012	169	7	359	24	431	176
09778 UNTERALLGAEU	831	13 025	116	6	368	27	420	175
09779 DONAU-RIES	827	11 018	92	6	338	20	265	140
09780 OBERALLGAEU	1 138	13 861	183	13	415	11	362	129
UNBEKANNT	-	1	-	-	-	-	-	-
RB ZUSAMMEN	10 757	163 138	1 486	163	5 285	297	2 622	1 247
LAND INSGESAMT	73 639	1 063 713	8 952	918	36 678	1 809	16 417	7 444
SAARLAND								
10041 SAARBRUECKEN,STADTVERB.	1 900	28 889	184	33	1 109	44	57	34
10042 MERZIG-WADERN	684	10 060	40	13	315	17	132	52
10043 NEUNKIRCHEN	827	13 141	81	10	495	23	55	29
10044 SAARLOUIS	1 185	18 779	106	5	621	30	97	58
10045 SAAR-PFALZ-KREIS	889	13 589	86	16	540	22	55	40
10046 SANKT WENDEL	663	8 991	63	6	265	8	84	54
LAND INSGESAMT	6 148	93 449	560	83	3 345	144	480	267
BERLIN								
11000 BERLIN	10 696	186 089	1 643	85	10 323	220	60	59
LAND INSGESAMT	10 696	186 089	1 643	85	10 323	220	60	59
BRANDENBURG								
12051 BRANDENBURG/HAVEL,STADT	227	5 092	23	3	286	10	6	2
12052 COTTBUS,STADT	244	6 620	23	1	365	22	14	6
12053 FRANKFURT/ODER,STADT	200	4 607	21	2	259	11	1	-
12054 POTSDAM,STADT	453	9 432	49	7	518	9	-	3
12060 BARNIM	909	14 933	83	8	1 056	28	56	14
12061 DAHME-SPREEWALD	781	13 814	75	10	926	23	74	20
12062 ELBE-ELSTER	460	9 160	31	10	546	15	115	25
12063 HAVELLAND	818	12 838	96	6	996	22	43	11
12064 MAERKISCH-ODERLAND	979	16 373	79	7	1 265	19	92	18
12065 OBERHAVEL	1 000	16 809	113	18	1 149	41	54	16
12066 OBERSPREEWALD-LAUSITZ	436	9 448	26	3	568	90	56	34
12067 ODER-SPREE	807	15 656	78	-	993	23	78	14
12068 OSTPRIGNITZ-RUPPIN	531	8 429	51	3	627	17	99	11
12069 POTSDAM-MITTELMARK	878	17 368	102	24	1 302	23	106	25
12070 PRIGNITZ	332	6 744	51	1	467	11	91	14
12071 SPREE-NEISSE	542	10 502	34	2	602	24	72	19
12072 TELTOW-FLAEMING	863	14 162	88	9	1 083	35	54	21
12073 UCKERMARK	578	10 688	36	3	631	20	104	14
UNBEKANNT	-	1	-	-	-	-	-	-
LAND INSGESAMT	11 038	202 676	1 059	117	13 639	443	1 115	267
MECKLENBURG-VORPOMMERN								
13001 GREIFSWALD, STADT	147	3 413	17	1	157	1	3	1
13002 NEUBRANDENBURG, STADT	193	4 838	37	2	326	34	6	3
13003 ROSTOCK, STADT	436	11 279	75	5	547	12	9	-
13004 SCHWERIN, STADT	215	6 403	40	2	387	16	5	2
13005 STRALSUND, STADT	136	3 489	14	1	177	3	1	1
13006 WISMAR, STADT	121	3 054	17	2	145	2	-	1
13051 BAD DOBERAN	540	10 378	62	9	778	22	96	12
13052 DEMMIN	382	6 963	27	-	466	6	80	5
13053 GUESTROW	402	8 457	38	2	529	7	99	7
13054 LUDWIGSLUST	671	11 537	63	3	794	52	155	17

schienen		Sonstige Kfz	Kraftfahrzeuge insgesamt	Kraftfahrzeuganhänger				Regierungsbezirk Statistische Kennziffer Zulassungsbezirk
Sattelzugmaschinen	insgesamt			zur Lastenbeförderung	Übrige	insgesamt	darunter Sattelanhänger	
9	10	11	12	13	14	15	16	
21	272	29	16 846	446	166	612	33	09671 ASCHAFFENBURG
40	356	26	11 038	277	132	409	19	09672 BAD KISSINGEN
6	256	13	8 680	216	91	307	7	09673 RHOEN-GRABFELD
16	349	21	9 401	280	95	375	9	09674 HASSBERGE
21	262	50	9 173	258	131	389	37	09675 KITZINGEN
7	251	46	13 255	301	133	434	6	09676 MILTENBERG
14	447	33	13 934	374	184	558	14	09677 MAIN-SPESSART
47	300	44	11 701	344	193	537	78	09678 SCHWEINFURT
28	272	27	14 978	318	177	495	16	09679 WUERZBURG
226	2 856	346	128 305	3 098	1 491	4 589	237	RB ZUSAMMEN
34	69	57	22 583	329	223	552	20	09761 RB SCHWABEN AUGSBURG,STADT
2	20	6	3 917	52	49	101	-	09762 KAUFBEUREN,STADT
13	42	38	6 270	129	76	205	9	09763 KEMPTEN(ALLGAEU),STADT
4	29	5	4 284	91	56	147	11	09764 MEMMINGEN,STADT
27	302	24	13 350	347	139	486	19	09771 AICHACH-FRIEDBERG
58	476	63	25 089	697	344	1 041	46	09772 AUGSBURG
26	292	22	10 370	328	147	475	17	09773 DILLINGEN A.D.DONAU
37	341	43	15 592	370	137	507	37	09774 GUENZBURG
51	261	16	17 064	365	206	571	31	09775 NEU-ULM
5	196	13	7 956	145	98	243	4	09776 LINDAU (BODENSEE)
27	634	20	13 990	434	153	587	25	09777 OSTALLGAEU
17	612	47	14 889	477	165	642	25	09778 UNTERALLGAEU
40	445	23	12 657	344	129	473	24	09779 DONAU-RIES
22	513	30	15 970	443	199	642	15	09780 OBERALLGAEU
-	-	-	1	-	-	-	-	UNBEKANNT
363	4 232	407	183 982	4 551	2 121	6 672	283	RB ZUSAMMEN
2 335	26 196	2 537	1 203 681	27 586	12 516	40 102	2 130	LAND INSGESAMT
SAARLAND								
68	159	78	32 168	577	327	904	35	10041 SAARBRUECKEN,STADTVERB.
30	214	24	11 310	277	128	405	29	10042 MERZIG-WADERN
18	102	15	14 590	340	191	531	10	10043 NEUNKIRCHEN
41	196	35	20 821	481	220	701	38	10044 SAARLOUIS
25	120	31	15 185	357	208	565	22	10045 SAAR-PFALZ-KREIS
11	149	11	10 085	225	111	336	7	10046 SANKT WENDEL
193	940	194	104 159	2 257	1 185	3 442	141	LAND INSGESAMT
BERLIN								
162	281	697	208 171	2 802	1 619	4 421	144	11000 BERLIN
162	281	697	208 171	2 802	1 619	4 421	144	LAND INSGESAMT
BRANDENBURG								
15	23	10	5 641	151	76	227	10	12051 BRANDENBURG/HAVEL,STADT
30	50	16	7 296	145	45	190	4	12052 COTTBUS,STADT
7	8	32	5 108	130	41	171	4	12053 FRANKFURT/ODER,STADT
79	82	19	10 511	195	122	317	33	12054 POTSDAM,STADT
37	107	37	17 050	584	199	783	21	12060 BARNIM
86	180	65	15 776	600	240	840	38	12061 DAHME-SPREEWALD
28	168	36	10 380	406	112	518	28	12062 ELBE-ELSTER
20	74	45	14 777	566	225	791	20	12063 HAVELLAND
92	202	81	18 907	675	243	918	37	12064 MAERKISCH-ODERLAND
33	103	51	19 130	647	219	866	25	12065 OBERHAVEL
73	163	31	10 649	493	126	619	105	12066 OBERSPREEWALD-LAUSITZ
48	140	52	17 648	611	244	855	39	12067 ODER-SPREE
20	130	40	9 760	453	192	645	11	12068 OSTPRIGNITZ-RUPPIN
82	213	68	19 853	709	275	984	49	12069 POTSDAM-MITTELMARK
26	131	29	7 704	326	119	445	19	12070 PRIGNITZ
47	138	38	11 824	445	120	565	45	12071 SPREE-NEISSE
79	154	60	16 331	574	166	740	43	12072 TELTOW-FLAEMING
34	152	51	12 103	501	127	628	37	12073 UCKERMARK
-	-	-	1	-	-	-	-	UNBEKANNT
836	2 218	761	230 449	8 211	2 891	11 102	568	LAND INSGESAMT
MECKLENBURG-VORPOMMERN								
6	10	-	3 728	78	34	112	-	13001 GREIFSWALD, STADT
50	59	14	5 432	181	62	243	40	13002 NEUBRANDENBURG, STADT
36	45	20	12 332	201	118	319	27	13003 ROSTOCK, STADT
9	16	35	7 058	140	103	243	8	13004 SCHWERIN, STADT
12	14	6	3 823	75	42	117	12	13005 STRALSUND, STADT
4	5	11	3 338	46	33	79	2	13006 WISMAR, STADT
83	191	42	11 938	373	190	563	36	13051 BAD DOBERAN
37	122	25	7 958	333	120	453	48	13052 DEMMIN
42	148	74	9 612	358	121	479	34	13053 GUESTROW
87	259	47	13 311	633	178	811	66	13054 LUDWIGSLUST



(Fortsetzung:) Besitzumschreibungen von Kraftfahrzeugen und Kraftfahrzeuganhängern 2006 nach Zulassungsbezirken und Fahrzeugklassen

Regierungsbezirk Statistische Kennziffer Zulassungsbezirk	Krafträder	Personenkraftwagen		Kraft- omnibusse	Lastkraftwagen		Zugma-	
		insgesamt	darunter Wohnmobile		insgesamt	darunter mit Spezial- aufbau	land-/forst- wirtschaftl. Zugmaschinen	sonstige Zugmaschinen
13055 MECKLENBURG-STRELITZ	463	6 999	39	1	439	5	77	8
13056 MUERITZ	370	5 968	27	4	379	14	81	8
13057 NORDVORPOMMERN	499	9 769	47	2	632	6	118	14
13058 NORDWESTMECKLENBURG	651	11 136	72	21	790	14	147	19
13059 OSTVORPOMMERN	571	9 214	30	8	616	20	65	6
13060 PARCHIM	472	8 989	45	5	595	19	108	13
13061 RUEGEN	252	5 518	21	1	362	4	51	5
13062 UECKER-RANDOW	305	6 061	16	17	312	6	49	4
LAND INSGESAMT	6 826	133 465	687	86	8 431	243	1 150	126
SACHSEN								
RB CHEMNITZ								
14161 CHEMNITZ,STADT	712	18 601	62	16	944	24	16	7
14166 PLAUE,STADT	199	5 153	15	1	316	6	15	2
14167 ZWICKAU,STADT	251	6 591	19	10	265	3	4	3
14171 ANNABERG	335	6 531	14	6	330	10	34	12
14173 CHEMNITZER LAND	544	10 791	38	3	612	17	22	6
14177 FREIBERG	577	11 488	39	16	543	10	84	10
14178 VOGTLANDKREIS	693	16 367	40	7	1 004	59	139	52
14181 MITTLERER ERZGEBIRGSKR.	432	7 479	29	3	350	4	58	20
14182 MITTWEIDA	615	11 331	39	11	694	36	74	14
14188 STOLLBERG	342	7 240	23	1	426	15	44	9
14191 AUE-SCHWARZENBERG	473	10 158	23	7	524	14	43	13
14193 ZWICKAUER LAND	463	10 019	29	1	589	26	44	4
RB ZUSAMMEN	5 636	121 749	370	82	6 597	224	577	152
RB DRESDEN								
14262 DRESDEN,STADT	1 166	29 465	176	34	1 583	51	20	8
14263 GOERLITZ,STADT	125	3 508	12	1	131	2	2	-
14264 HOYERSWERDA,STADT	87	2 533	7	-	130	12	5	2
14272 BAUTZEN	520	11 432	33	6	649	14	61	22
14280 MEISSEN	475	11 223	43	2	723	30	35	10
14284 NIEDERSCHL.OBERLAUSITZK.	339	7 463	20	7	434	18	67	14
14285 RIESA-GROSSENHAIN	276	8 287	18	5	497	20	48	18
14286 LOEBAU-ZITTAU	471	10 611	42	3	566	19	52	10
14287 SAECHSISCHE SCHWEIZ	497	10 758	33	3	628	16	88	10
14290 WEISSERITZKREIS	470	10 257	38	1	603	38	55	20
14292 KAMENZ	638	11 925	45	7	630	8	70	20
RB ZUSAMMEN	5 064	117 462	467	69	6 574	228	503	134
RB LEIPZIG								
14365 LEIPZIG,STADT	1 122	30 874	151	2	1 719	39	12	8
14374 DELITZSCH	473	9 545	32	5	631	17	34	13
14375 DOEBELN	266	5 868	11	1	334	8	40	9
14379 LEIPZIGER LAND	518	11 492	30	3	730	29	39	14
14383 MULDENTALKREIS	547	10 726	24	4	701	18	70	5
14389 TORGAU-OSCHATZ	381	7 748	24	3	493	23	56	16
UNBEKANNT	-	1	-	-	-	-	-	-
RB ZUSAMMEN	3 307	76 254	272	18	4 608	134	251	65
LAND INSGESAMT	14 007	315 465	1 109	169	17 779	586	1 331	351
SACHSEN-ANHALT								
RB DESSAU								
15101 DESSAU, STADT	228	5 413	18	-	282	6	7	2
15151 ANHALT-ZERBST	252	5 518	20	5	313	6	40	13
15153 BERNBURG	253	4 760	10	2	267	5	24	2
15154 BITTERFELD	340	7 765	22	13	460	36	18	10
15159 KOETHEN	223	5 048	10	-	263	10	27	5
15171 WITTENBERG	446	9 702	27	21	512	9	46	24
RB ZUSAMMEN	1 742	38 206	107	41	2 097	72	162	56
RB HALLE								
15202 HALLE/SAALE,STADT	483	13 992	48	2	695	15	3	5
15256 BURGENLANDKREIS	494	10 142	21	2	575	12	79	19
15260 MANSFELDER LAND	452	7 964	16	7	392	13	48	16
15261 MERSEBURG-QUERFURT	613	11 052	21	5	632	24	43	8
15265 SAALKREIS	368	7 067	16	6	373	11	27	-
15266 SANGERHAUSEN	257	5 026	14	1	273	8	44	12
15268 WEISSENFELS	239	5 809	14	1	291	3	19	6
RB ZUSAMMEN	2 906	61 052	150	24	3 231	86	263	66
RB MAGDEBURG								
15303 MAGDEBURG, STADT	563	14 497	52	4	789	28	10	4
15352 ASCHERSLEBEN-STASSFURT	369	7 059	15	3	330	9	36	16
15355 BOERDEKREIS	329	6 732	15	3	382	12	60	4
15357 HALBERSTADT	268	6 177	21	8	320	15	28	11
15358 JERICHOWER LAND	432	8 345	28	8	563	28	54	9
15362 OHREKREIS	580	10 471	25	2	647	21	58	13
15363 STENDAL	512	10 449	33	13	688	14	105	14

schienen		Sonstige Kfz	Kraftfahrzeuge insgesamt	Kraftfahrzeuganhänger				Regierungsbezirk Statistische Kennziffer Zulassungsbezirk
Sattelzugmaschinen	insgesamt			zur Lastenbeförderung	Übrige	insgesamt	darunter Sattelanhänger	
9	10	11	12	13	14	15	16	
7	92	15	8 009	324	123	447	8	13055 MECKLENBURG-STRELITZ
15	104	14	6 839	254	120	374	8	13056 MÜERITZ
35	167	22	11 091	407	217	624	33	13057 NORDVORPOMMERN
37	203	27	12 828	409	193	602	27	13058 NORDWESTMECKLENBURG
14	85	46	10 540	431	139	570	14	13059 OSTVORPOMMERN
36	157	85	10 303	407	203	610	29	13060 PARCHIM
9	65	22	6 220	199	110	309	7	13061 RUEGEN
17	70	12	6 777	233	89	322	15	13062 UECKER-RANDOW
536	1 812	517	151 137	5 082	2 195	7 277	414	LAND INSGESAMT
SACHSEN								
20	43	63	20 379	265	147	412	24	14161 RB CHEMNITZ CHEMNITZ,STADT
6	23	5	5 697	104	44	148	3	14166 PLAUE,N,STADT
28	35	8	7 160	101	63	164	11	14167 ZWICKAU,STADT
12	58	10	7 270	149	48	197	12	14171 ANNABERG
27	55	23	12 028	220	106	326	25	14173 CHEMNITZER LAND
42	136	14	12 774	278	100	378	19	14177 FREIBERG
68	259	56	18 386	504	146	650	55	14178 VOGTLANDKREIS
46	124	10	8 398	224	71	295	21	14181 MITTLERER ERZGEBIRGSKR.
56	144	16	12 811	320	131	451	40	14182 MITTWEIDA
14	67	7	8 083	156	52	208	14	14188 STOLLBERG
30	86	14	11 262	193	71	264	9	14191 AUE-SCHWARZENBERG
52	100	21	11 193	262	99	361	28	14193 ZWICKAUER LAND
401	1 130	247	135 441	2 776	1 078	3 854	261	RB ZUSAMMEN
55	83	96	32 427	576	346	922	38	14262 RB DRESDEN DRESDEN,STADT
-	2	1	3 768	48	22	70	-	14263 GOERLITZ,STADT
1	8	17	2 775	77	23	100	3	14264 HOYERSWERDA,STADT
22	105	29	12 741	331	114	445	29	14272 BAUTZEN
21	66	36	12 525	360	105	465	18	14280 MEISSEN
22	103	16	8 362	293	77	370	19	14284 NIEDERSCHL.OBERLAUSITZK.
39	105	36	9 206	272	60	332	44	14285 RIESA-GROSSENHAIN
24	86	23	11 760	293	123	416	15	14286 LOEBAU-ZITTAU
16	114	27	12 027	274	115	389	2	14287 SAECHSISCHE SCHWEIZ
23	98	25	11 454	293	107	400	19	14290 WEISSERITZKREIS
29	119	14	13 333	386	120	506	35	14292 KAMENZ
252	889	320	130 378	3 203	1 212	4 415	222	RB ZUSAMMEN
37	57	75	33 849	536	312	848	23	14365 RB LEIPZIG LEIPZIG,STADT
55	102	29	10 785	379	117	496	18	14374 DELITZSCH
18	67	12	6 548	150	58	208	21	14375 DOEBELN
31	84	23	12 850	385	170	555	27	14379 LEIPZIGER LAND
61	136	32	12 146	356	121	477	40	14383 MULDENTALKREIS
134	206	43	8 874	375	93	468	56	14389 TORGAU-OSCHATZ UNBEKANNT
-	-	-	1	-	-	-	-	
336	652	214	85 053	2 181	871	3 052	185	RB ZUSAMMEN
989	2 671	781	350 872	8 160	3 161	11 321	668	LAND INSGESAMT
SACHSEN-ANHALT								
27	36	12	5 971	134	63	197	25	15101 RB DESSAU DESSAU, STADT
12	65	9	6 162	218	75	293	15	15151 ANHALT-ZERBST
20	46	10	5 338	144	48	192	6	15153 BERNBURG
51	79	17	8 674	246	97	343	33	15154 BITTERFELD
18	50	10	5 594	136	48	184	14	15159 KOETHEN
12	82	21	10 784	429	121	550	19	15171 WITTENBERG
140	358	79	42 523	1 307	452	1 759	112	RB ZUSAMMEN
12	20	27	15 219	190	125	315	6	15202 RB HALLE HALLE/SAALE,STADT
40	138	19	11 370	271	131	402	17	15256 BURGENLANDKREIS
23	87	13	8 915	223	86	309	19	15260 MANSFELDER LAND
76	127	26	12 455	336	110	446	55	15261 MERSEBURG-QUERFURT
41	68	12	7 894	196	104	300	17	15265 SAALKREIS
18	74	17	5 648	172	57	229	9	15266 SANGERHAUSEN
25	50	6	6 396	128	42	170	11	15268 WEISSENFELS
235	564	120	67 897	1 516	655	2 171	134	RB ZUSAMMEN
41	55	35	15 943	283	129	412	13	15303 RB MAGDEBURG MAGDEBURG, STADT
15	67	22	7 850	180	81	261	11	15352 ASCHERSLEBEN-STASSFURT
19	83	42	7 571	215	77	292	19	15355 BOERDEKREIS
16	55	12	6 840	190	75	265	19	15357 HALBERSTADT
72	135	28	9 511	350	138	488	33	15358 JERICHOWER LAND
105	176	18	11 894	489	124	613	91	15362 OHREKREIS
63	182	29	11 873	486	199	685	58	15363 STENDAL





(Fortsetzung:) Besitzumschreibungen von Kraftfahrzeugen und Kraftfahrzeuganhängern 2006 nach Zulassungsbezirken und Fahrzeugklassen

Regierungsbezirk Statistische Kennziffer Zulassungsbezirk	Krafträder	Personenkraftwagen		Kraft- omnibusse	Lastkraftwagen		Zugma-	
		insgesamt	darunter Wohnmobile		insgesamt	darunter mit Spezial- aufbau	land-/forst- wirtschaftl. Zugmaschinen	sonstige Zugmaschinen
15364 QUEDLINBURG	300	5 815	14	6	348	9	26	16
15367 SCHOENEBECK	285	5 299	12	2	301	4	25	4
15369 WERNIGERODE	371	7 633	28	5	398	10	29	9
15370 ALTMARKKREIS SALZWEDEL	500	7 937	37	14	514	10	150	30
RB ZUSAMMEN	4 509	90 414	280	68	5 280	160	581	130
LAND INSGESAMT	9 157	189 672	537	133	10 608	318	1 006	252
THUERINGEN								
16051 ERFURT, STADT	604	13 399	56	3	784	26	13	11
16052 GERA, STADT	274	6 588	14	2	362	17	18	4
16053 JENA, STADT	282	5 984	34	3	250	7	11	3
16054 SUHL, STADT	150	3 358	12	-	136	6	3	4
16055 WEIMAR, -STADT	201	4 090	12	4	171	4	3	3
16056 EISENACH	160	3 337	19	1	216	5	14	7
16061 EICHSFELD	420	9 012	23	54	541	24	90	47
16062 NORDHAUSEN	395	7 744	22	1	371	15	47	15
16063 WARTBURGKREIS	642	12 126	50	2	582	31	136	58
16064 UNSTRUT-HAINICH-KREIS	501	8 845	37	11	565	20	69	23
16065 KYFFHAUSERKREIS	366	7 357	26	2	395	9	80	27
16066 SCHMALKALDEN-MEININGEN	533	12 534	42	10	730	17	110	49
16067 GOTHA	612	12 123	40	18	640	19	47	9
16068 SOEMMERDA	332	6 260	19	-	446	3	49	6
16069 HILDBURGHAUSEN	295	6 520	23	2	328	6	99	59
16070 ILM-KREIS	496	9 627	32	2	536	15	48	19
16071 WEIMARER-LAND	384	7 624	24	8	542	5	61	25
16072 SONNEBERG	232	5 281	11	2	267	6	44	27
16073 SAALFELD-RUDOLSTADT	602	9 816	35	9	482	13	103	40
16074 SAALE-HOLZLAND-KREIS	413	7 793	13	9	490	9	65	37
16075 SAALE-ORLA-KREIS	360	8 260	26	3	410	11	108	49
16076 GREIZ	476	9 214	30	7	598	29	111	18
16077 ALTENBURGER LAND	428	7 800	26	-	400	9	26	11
LAND INSGESAMT	9 158	184 692	626	153	10 242	306	1 355	551
SONSTIGE								
ZUSAMMEN	76	1 762	-	34	164	10	7	19
DEUTSCHLAND								
INSGESAMT	403 240	6 733 072	50 127	5 656	266 703	10 296	54 722	22 489



schienen		Sonstige Kfz	Kraftfahrzeuge insgesamt	Kraftfahrzeuganhänger				Regierungsbezirk Statistische Kennziffer Zulassungsbezirk
Sattelzugmaschinen	insgesamt			zur Lastenbeförderung	Übrige	insgesamt	darunter Sattelanhänger	
9	10	11	12	13	14	15	16	
11	53	13	6 535	175	63	238	5	15364 QUEDLINBURG
15	44	13	5 944	180	65	245	12	15367 SCHOENEBECK
26	64	25	8 496	223	85	308	17	15369 WERNIGERODE
18	198	21	9 184	431	171	602	24	15370 ALTMARKKREIS SALZWEDEL
401	1 112	258	101 641	3 202	1 207	4 409	302	RB ZUSAMMEN
776	2 034	457	212 061	6 025	2 314	8 339	548	LAND INSGESAMT
THUERINGEN								
25	49	43	14 882	300	136	436	27	16051 ERFURT, STADT
50	72	35	7 333	163	59	222	24	16052 GERA, STADT
5	19	14	6 552	85	67	152	1	16053 JENA, STADT
1	8	6	3 658	69	23	92	3	16054 SUHL, STADT
4	10	6	4 482	63	43	106	-	16055 WEIMAR,-STADT
25	46	6	3 766	110	30	140	44	16056 EISENACH
86	223	19	10 269	284	96	380	44	16061 EICHSELD
55	117	22	8 650	233	91	324	36	16062 NORDHAUSEN
50	244	35	13 631	340	145	485	11	16063 WARTBURGKREIS
19	111	27	10 060	284	118	402	22	16064 UNSTRUT-HAINICH-KREIS
14	121	16	8 257	207	100	307	10	16065 KYFFHAUSERKREIS
21	180	18	14 005	373	146	519	16	16066 SCHMALKALDEN-MEININGEN
42	98	34	13 525	325	112	437	30	16067 GOTHA
17	72	11	7 121	189	65	254	1	16068 SOEMMERDA
21	179	16	7 340	208	69	277	15	16069 HILDBURGHAUSEN
22	89	31	10 781	262	113	375	12	16070 ILM-KREIS
6	92	20	8 670	228	87	315	7	16071 WEIMARER-LAND
20	91	7	5 880	133	38	171	5	16072 SONNEBERG
16	159	24	11 092	284	129	413	10	16073 SAALFELD-RUDOLSTADT
26	128	32	8 865	217	74	291	10	16074 SAALE-HOLZLAND-KREIS
19	176	30	9 239	300	84	384	30	16075 SAALE-ORLA-KREIS
33	162	28	10 485	264	115	379	22	16076 GREIZ
23	60	25	8 713	197	70	267	19	16077 ALTENBURGER LAND
600	2 506	505	207 256	5 118	2 010	7 128	399	LAND INSGESAMT
SONSTIGE								
2	28	578	2 642	128	101	229	2	ZUSAMMEN
DEUTSCHLAND								
18 303	95 514	18 232	7 522 417	180 361	87 592	267 953	15 457	INSGESAMT



**Besitzumschreibungen von  
Kraftfahrzeugen und Kraftfahrzeuganhängern 2006  
nach Zulassungsbezirken und Haltergruppen**



## Besitzumschreibungen von Personen- und Lastkraftwagen, Zugmaschinen sowie Kraftfahrzeuganhängern 2006 nach Zulassungsbezirken und Haltergruppen

Regierungsbezirk Statistische Kennziffer Zulassungsbezirk	Personenkraftwagen									
	Land- und Forst- wirtschaft	verarbeiten- des Gewerbe	Bau- gewerbe	Handel, Reparatur von Kfz und Gebrauchsgüt.	Verkehr, Nachrichten- übermittlung	sonstige öffentliche und persönl. Dienstleist.	Arbeitnehmer und Nicht- erwerbs- personen	sonstige	insgesamt	
	1	2	3	4	5	6	7	8	9	
SCHLESWIG-HOLSTEIN										
01001	FLENSBURG,STADT	1	26	13	199	12	349	6 877	45	7 522
01002	KIEL,STADT	1	20	30	156	27	710	17 183	80	18 207
01003	LUEBECK,STADT	-	45	25	138	34	349	14 761	116	15 468
01004	NEUMUENSTER,STADT	3	34	71	137	16	105	6 516	35	6 917
01051	DITHMARSCHEN	11	61	39	104	36	73	13 128	54	13 506
01053	HERZOGTUM LAUENBURG	12	58	29	120	5	167	16 294	55	16 740
01054	NORDFRIESLAND	24	32	57	217	29	159	15 576	68	16 162
01055	OSTHOLSTEIN	-	8	15	86	7	418	18 080	11	18 625
01056	PINNEBERG	13	92	107	306	28	422	22 738	128	23 834
01057	PLOEN	25	36	45	64	7	102	11 938	21	12 238
01058	RENDSBURG-ECKERNOERDE	3	20	81	275	31	313	25 720	52	26 495
01059	SCHLESWIG-FLENSBURG	8	51	60	248	27	294	20 026	49	20 763
01060	SEGEBERG	8	118	126	385	72	492	22 948	105	24 254
01061	STEINBURG	2	11	17	69	14	286	12 713	13	13 125
01062	STORMARN	3	57	64	349	30	529	18 040	80	19 152
	LAND INSGESAMT	114	669	779	2 853	375	4 768	242 538	912	253 008
HAMBURG										
02000	HAMBURG	8	144	181	906	263	5 918	96 352	485	104 257
	LAND INSGESAMT	8	144	181	906	263	5 918	96 352	485	104 257
NIEDERSACHSEN										
RB BRAUNSCHWEIG										
03101	BRAUNSCHWEIG,STADT	4	20	19	135	23	107	16 811	732	17 851
03102	SALZGITTER,STADT	4	26	22	42	14	155	9 027	25	9 315
03103	WOLFSBURG,STADT	1	39	12	204	29	131	8 628	85	9 129
03151	GIFHORN	5	22	42	133	18	249	15 479	44	15 992
03152	GOETTINGEN	5	109	49	181	68	85	18 953	179	19 629
03153	GOSLAR	9	29	34	117	30	41	12 088	240	12 588
03154	HELMSTEDT	3	14	12	71	3	78	8 055	29	8 265
03155	NORTHHEIM	7	57	24	95	7	59	12 630	122	13 001
03156	OSTERODE AM HARZ	7	81	30	114	20	42	7 075	46	7 415
03157	PEINE	8	44	43	105	44	72	11 733	60	12 109
03158	WOLFENBUETTEL	4	5	26	85	1	208	10 454	28	10 811
	RB ZUSAMMEN	57	446	313	1 282	257	1 227	130 933	1 590	136 105
RB HANNOVER										
03241	HANNOVER	2	65	88	795	76	2 923	78 162	204	82 315
03251	DIEPHOLZ	41	83	72	228	47	312	18 973	109	19 865
03252	HAMELN-PYRMONT	-	9	10	97	5	231	13 611	79	14 042
03254	HILDESHEIM	2	53	52	171	15	228	22 344	49	22 914
03255	HOLZMINDEN	2	39	25	84	4	37	6 704	33	6 928
03256	NIENBURG(WESER)	3	23	26	95	16	156	11 333	220	11 872
03257	SCHAUMBURG	19	61	81	152	23	261	14 423	69	15 089
	RB ZUSAMMEN	69	333	354	1 622	186	4 148	165 550	763	173 025
RB LUENEBOURG										
03351	CELLE	5	47	35	145	11	152	15 702	44	16 141
03352	CUXHAVEN	3	39	22	120	23	94	18 196	158	18 655
03353	HARBURG	5	42	35	243	30	616	21 219	41	22 231
03354	LUECHOW-DANNENBERG	2	16	10	98	4	11	4 695	30	4 866
03355	LUENEBOURG	23	64	48	192	20	423	13 973	104	14 847
03356	OSTERHOLZ	1	25	15	164	7	97	10 339	32	10 680
03357	ROTENBURG(WUEMME)	11	31	57	244	36	32	15 414	419	16 244
03358	SOLTAU-FALLINGBOSTEL	4	9	21	90	6	128	13 101	35	13 394
03359	STADE	6	24	32	157	29	276	17 825	123	18 472
03360	UELZEN	16	18	11	83	12	34	8 038	59	8 271
03361	VERDEN	16	80	63	233	24	48	11 381	247	12 092
	RB ZUSAMMEN	92	395	349	1 769	202	1 911	149 883	1 292	155 893
RB WESER-EMS										
03401	DELMENHORST,STADT	-	9	6	40	2	88	6 372	22	6 539
03402	EMDEN,STADT	3	13	4	19	18	52	3 619	14	3 742
03403	OLDENBURG(OLDENB),STADT	-	31	21	190	17	128	11 211	331	11 929
03404	OSNABRUECK,STADT	-	14	17	133	23	19	11 172	522	11 900
03405	WILHELMSHAVEN,STADT	-	3	6	61	2	234	6 507	45	6 858
03451	AMMERLAND	11	48	36	186	29	34	10 418	170	10 932
03452	AURICH	8	97	73	186	30	176	17 486	104	18 160
03453	CLOPPENBURG	30	110	87	148	13	80	14 229	85	14 782
03454	EMSLAND	8	162	197	306	53	68	28 795	458	30 047
03455	FRIESLAND	11	22	18	118	26	148	9 495	66	9 904
03456	GRAFSCHAFT BENTHEIM	2	34	49	189	11	352	12 547	28	13 212
03457	LEER	8	45	66	150	34	95	15 677	41	16 116
03458	OLDENBURG(OLDENBURG)	5	20	10	71	10	26	11 151	477	11 770
03459	OSNABRUECK	10	99	44	267	48	89	33 463	717	34 737
03460	VECHTA	12	31	51	78	9	374	11 428	21	12 004

Lastkraftwagen									Regierungsbezirk Statistische Kennziffer Zulassungsbezirk	
Land- und Forst- wirtschaft	verarbeiten- des Gewerbe	Bau- gewerbe	Handel, Reparatur von Kfz und Gebrauchsgüt.	Verkehr, Nachrichten- übermittlung	sonstige öffentliche und persönl. Dienstleist.	Arbeitnehmer und Nicht- erwerbs- personen	sonstige	insgesamt		
10	11	12	13	14	15	16	17	18		
SCHLESWIG-HOLSTEIN										
-	21	3	30	3	71	105	5	238	01001	FLensburg,STADT
1	7	16	43	10	176	467	24	744	01002	KIEL,STADT
-	27	15	39	11	113	414	43	662	01003	LUEBECK,STADT
6	16	38	47	22	31	139	18	317	01004	NEUMUENSTER,STADT
7	18	38	15	14	14	410	17	533	01051	DITHMARSCHEN
3	16	26	23	4	62	583	56	773	01053	HERZOGTUM LAUENBURG
11	17	45	57	18	44	603	27	822	01054	NORDFRIESLAND
-	1	7	11	-	172	563	2	756	01055	OSTHOLSTEIN
14	51	76	96	55	117	602	20	1 031	01056	PINNEBERG
3	25	39	16	5	30	383	6	507	01057	PLOEN
8	12	72	38	22	145	705	25	1 027	01058	RENDSBURG-ECKERNFOERDE
10	25	70	44	22	97	632	9	909	01059	SCHLESWIG-FLensburg
5	38	133	83	46	172	578	22	1 077	01060	SEGEBERG
3	4	14	11	11	109	350	11	513	01061	STEINBURG
1	15	41	97	40	176	361	19	750	01062	STORMARN
72	293	633	650	283	1 529	6 895	304	10 659		LAND INSGESAMT
HAMBURG										
2	45	128	176	131	1 361	2 617	46	4 506	02000	HAMBURG
2	45	128	176	131	1 361	2 617	46	4 506		LAND INSGESAMT
NIEDERSACHSEN										
1	42	29	25	10	37	333	230	707	03101	RB BRAUNSCHWEIG
-	11	20	11	8	66	124	7	247	03102	BRAUNSCHWEIG,STADT
2	11	13	24	3	31	95	13	192	03103	SALZGITTER,STADT
2	13	39	20	38	124	332	13	581	03103	WOLFSBURG,STADT
2	33	36	42	17	18	474	57	679	03151	GIFHORN
10	11	24	18	31	13	230	57	394	03152	GOETTINGEN
2	5	15	10	2	42	164	18	258	03153	GOSLAR
3	27	13	34	4	20	254	17	372	03154	HELMSTEDT
4	21	20	16	32	14	126	40	273	03155	NORTHEIM
7	29	29	26	23	30	249	14	407	03156	OSTERODE AM HARZ
1	3	20	7	1	59	188	1	280	03157	PEINE
34	206	258	233	169	454	2 569	467	4 390	03158	WOLFENBUETTEL
RB ZUSAMMEN										
1	38	64	272	43	901	1 807	42	3 168		RB HANNOVER
7	40	34	104	55	95	489	31	855	03241	HANNOVER
1	10	9	15	14	72	345	11	477	03251	DIEPHOLZ
1	18	50	68	17	97	616	16	883	03252	HAMELN-PYRMONT
-	9	11	10	2	18	161	2	213	03254	HILDESHEIM
1	11	21	21	16	80	286	58	494	03255	HOLZMINDEN
3	17	68	30	36	71	267	12	504	03256	NIENBURG(WESER)
14	143	257	520	183	1 334	3 971	172	6 594	03257	SCHAUMBURG
RB ZUSAMMEN										
5	17	18	25	30	65	670	14	844		RB LUENEBOURG
2	8	26	21	38	45	532	66	738	03351	CELLE
7	28	39	38	30	202	561	11	916	03352	CUXHAVEN
1	5	10	10	1	2	211	16	256	03353	HARBURG
8	14	52	25	15	139	313	9	575	03354	LUECHOW-DANNENBERG
2	9	12	40	3	30	229	-	325	03355	LUENEBOURG
6	21	62	62	29	13	349	216	758	03356	OSTERHOLZ
7	7	22	19	11	55	480	11	612	03357	ROTENBURG(WUEMME)
3	9	28	24	9	88	426	38	625	03358	SOLTAU-FALLINGBOSTEL
12	17	5	20	6	13	224	4	301	03359	STADE
11	35	57	56	36	26	288	51	560	03360	UELZEN
64	170	331	340	208	678	4 283	436	6 510	03361	VERDEN
RB ZUSAMMEN										
1	6	10	15	7	36	159	1	235		RB WESER-EMS
1	2	9	6	4	8	79	6	115	03401	DELMENHORST,STADT
-	8	19	58	22	44	239	87	477	03402	EMDEN,STADT
-	5	3	41	11	5	237	124	426	03403	OLDENBURG(OLDENB),STADT
-	4	12	4	6	69	128	5	228	03404	OSNABRUECK,STADT
7	18	37	36	7	12	314	48	479	03405	OSNABRUECK,STADT
11	36	69	53	23	81	364	22	659	03405	WILHELMSHAVEN,STADT
24	48	92	55	49	47	562	25	902	03451	AMMERLAND
5	57	156	52	18	31	806	211	1 336	03452	AURICH
3	30	24	18	15	78	179	2	349	03453	CLOPPENBURG
4	22	32	27	7	88	307	17	504	03454	EMSLAND
1	15	55	38	20	13	473	6	621	03455	FRIESLAND
-	13	17	9	11	17	269	250	586	03456	GRAFSCHAFT BENTHEIM
9	44	33	36	55	30	919	312	1 438	03457	LEER
6	18	37	24	24	158	303	10	580	03458	OLDENBURG(OLDENBURG)
									03459	OSNABRUECK
									03460	VECHTA



(Fortsetzung): Besitzumschreibungen von Personen- und Lastkraftwagen, Zugmaschinen sowie Kraftfahrzeuganhängern 2006 nach Zulassungsbezirken und Haltergruppen

Regierungsbezirk Statistische Kennziffer Zulassungsbezirk	Zugmaschinen								
	Land- und Forst- wirtschaft	verarbeiten- des Gewerbe	Bau- gewerbe	Handel, Reparatur von Kfz und Gebrauchsgüt.	Verkehr, Nachrichten- übermittlung	sonstige öffentliche und persönl. Dienstleist.	Arbeitnehmer und Nicht- erwerbs- personen	sonstige	insgesamt
	19	20	21	22	23	24	25	26	27
SCHLESWIG-HOLSTEIN									
01001 FLENSBURG,STADT	1	1	-	3	17	8	3	2	35
01002 KIEL,STADT	-	-	-	2	3	16	17	5	43
01003 LUEBECK,STADT	-	-	1	3	20	11	28	1	64
01004 NEUMUENSTER,STADT	1	2	-	4	11	8	9	-	35
01051 DITHMARSCHEN	66	6	1	12	60	6	228	7	386
01053 HERZOGTUM LAUENBURG	1	6	2	17	17	6	205	11	265
01054 NORDFRIESLAND	34	10	2	19	18	5	301	3	392
01055 OSTHOLSTEIN	3	-	-	2	15	72	241	1	334
01056 PINNEBERG	40	1	1	17	26	5	104	8	202
01057 PLOEN	18	1	-	2	13	6	169	1	210
01058 RENDSBURG-ECKERNFOERDE	32	-	5	10	28	19	342	5	441
01059 SCHLESWIG-FLENSBURG	58	1	5	14	84	30	272	2	466
01060 SEGEBERG	19	2	6	36	53	13	232	1	362
01061 STEINBURG	7	-	-	4	21	29	178	4	243
01062 STORMARN	6	-	-	20	8	13	136	3	186
LAND INSGESAMT	286	30	23	165	394	247	2 465	54	3 664
HAMBURG									
02000 HAMBURG	5	8	2	15	112	196	142	8	488
LAND INSGESAMT	5	8	2	15	112	196	142	8	488
NIEDERSACHSEN									
RB BRAUNSCHWEIG									
03101 BRAUNSCHWEIG,STADT	-	-	-	1	30	3	28	12	74
03102 SALZGITTER,STADT	6	-	-	-	46	7	19	2	80
03103 WOLFSBURG,STADT	-	-	2	1	4	2	19	-	28
03151 GIFHORN	8	-	-	10	10	24	234	1	287
03152 GOETTINGEN	4	8	-	5	20	1	272	9	321
03153 GOSLAR	13	1	1	-	46	-	92	3	156
03154 HELMSTEDT	-	2	-	-	-	5	90	4	101
03155 NORTHEIM	7	6	-	8	15	5	242	33	316
03156 OSTERODE AM HARZ	1	2	1	2	57	2	76	94	235
03157 PEINE	16	16	-	3	64	1	89	-	189
03158 WOLFENBUETTEL	7	-	1	2	-	9	100	-	119
RB ZUSAMMEN	62	35	7	32	292	59	1 261	158	1 906
RB HANNOVER									
03241 HANNOVER	9	10	-	24	42	111	343	-	539
03251 DIEPHOLZ	87	4	3	39	78	14	298	6	529
03252 HAMELN-PYRMONT	1	1	-	5	4	7	149	-	167
03254 HILDESHEIM	13	-	4	21	26	9	168	1	242
03255 HOLZMINDEN	1	1	-	-	4	3	106	3	118
03256 NIENBURG(WESER)	8	2	5	5	14	29	275	10	348
03257 SCHAUMBURG	4	2	1	9	12	13	138	2	181
RB ZUSAMMEN	123	20	13	103	180	186	1 477	22	2 124
RB LUENEBOURG									
03351 CELLE	3	-	3	1	11	10	199	5	232
03352 CUXHAVEN	3	4	1	12	47	8	810	9	894
03353 HARBURG	34	5	1	3	47	50	195	1	336
03354 LUECHOW-DANNENBERG	27	2	1	4	3	-	133	2	172
03355 LUENEBOURG	56	1	2	4	15	21	92	1	192
03356 OSTERHOLZ	5	5	1	2	7	6	169	-	195
03357 ROTENBURG(WUEMME)	87	1	3	41	29	-	315	84	560
03358 SOLTAU-FALLINGBOSTEL	41	-	7	8	6	17	231	2	312
03359 STADE	141	-	2	21	19	30	248	12	473
03360 UELZEN	75	2	1	9	1	-	76	1	165
03361 VERDEN	100	6	1	9	17	-	65	3	201
RB ZUSAMMEN	572	26	23	114	202	142	2 533	120	3 732
RB WESER-EMS									
03401 DELMENHORST,STADT	1	-	1	-	8	2	16	-	28
03402 EMDEN,STADT	-	-	1	3	5	-	14	-	23
03403 OLDENBURG(OLDENB),STADT	-	1	1	4	4	2	13	5	30
03404 OSNABRUECK,STADT	-	2	-	13	16	1	22	20	74
03405 WILHELMSHAVEN,STADT	-	-	3	-	-	2	14	3	22
03451 AMMERLAND	35	3	-	35	10	3	174	10	270
03452 AURICH	26	3	5	14	47	7	322	1	425
03453 CLOPPENBURG	65	8	2	23	27	10	309	4	448
03454 EMSLAND	108	14	5	21	31	6	429	54	668
03455 FRIESLAND	13	-	-	5	10	16	95	-	139
03456 GRAFSCHAFT BENTHEIM	29	-	1	4	5	21	189	4	253
03457 LEER	19	-	7	6	30	5	212	-	279
03458 OLDENBURG(OLDENBURG)	3	7	4	3	7	6	190	93	313
03459 OSNABRUECK	47	6	5	18	48	9	493	45	671
03460 VECHTA	30	8	3	28	30	33	145	1	278

Kraftfahrzeuganhänger									Regierungsbezirk Statistische Kennziffer Zulassungsbezirk	
Land- und Forst- wirtschaft	verarbeiten- des Gewerbe	Bau- gewerbe	Handel, Reparatur von Kfz und Gebrauchsgüt.	Verkehr, Nachrichten- übermittlung	sonstige öffentliche und persönl. Dienstleist.	Arbeitnehmer und Nicht- erwerbs- personen	sonstige	insgesamt		
28	29	30	31	32	33	34	35	36		
SCHLESWIG-HOLSTEIN										
-	2	3	7	-	36	212	3	263	01001	FLENSBURG,STADT
-	2	5	12	7	74	404	18	522	01002	KIEL,STADT
-	3	13	11	10	74	480	5	596	01003	LUEBECK,STADT
2	-	14	26	17	13	200	2	274	01004	NEUMUENSTER,STADT
25	9	12	30	54	21	775	3	929	01051	DITHMARSCHEN
3	9	12	21	7	32	773	35	892	01053	HERZOGTUM LAUENBURG
9	32	20	54	11	33	1 056	9	1 224	01054	NORDFRIESLAND
1	-	2	3	14	131	847	4	1 002	01055	OSTHOLSTEIN
16	12	19	61	28	45	869	22	1 072	01056	PINNEBERG
4	8	9	7	7	22	648	1	706	01057	PLOEN
9	5	34	13	62	62	1 308	15	1 508	01058	RENDSBURG-ECKERNFOERDE
22	5	23	34	34	67	1 330	8	1 523	01059	SCHLESWIG-FLENSBURG
14	10	49	69	48	67	1 055	10	1 322	01060	SEGEBERG
1	-	4	11	8	58	698	8	788	01061	STEINBURG
3	4	10	34	14	81	733	9	888	01062	STORMARN
109	101	229	393	321	816	11 388	152	13 509		LAND INSGESAMT
HAMBURG										
2	15	39	43	74	462	2 194	31	2 860	02000	HAMBURG
2	15	39	43	74	462	2 194	31	2 860		LAND INSGESAMT
NIEDERSACHSEN										
-	27	3	14	16	24	393	97	574	03101	RB BRAUNSCHWEIG
1	6	10	6	85	26	242	2	378	03102	BRAUNSCHWEIG,STADT
1	1	2	4	3	18	187	7	223	03103	SALZGITTER,STADT
5	8	25	16	14	50	750	6	874	03103	WOLFSBURG,STADT
1	26	31	31	32	13	679	14	827	03151	GIFHORN
8	7	10	11	60	7	460	23	586	03152	GOETTINGEN
-	2	4	8	4	20	329	22	389	03153	GOSLAR
9	15	12	12	8	15	521	5	597	03154	HELMSTEDT
-	7	8	6	35	7	285	48	396	03155	NORTHEIM
6	12	16	17	69	12	501	6	639	03156	OSTERODE AM HARZ
6	4	3	3	3	23	439	1	482	03157	PEINE
37	115	124	128	329	215	4 786	231	5 965	03158	WOLFENBUETTEL
RB ZUSAMMEN										
RB HANNOVER										
2	15	21	159	33	402	2 512	17	3 161	03241	HANNOVER
26	19	17	35	73	36	988	17	1 211	03251	DIEPHOLZ
1	1	6	29	7	50	546	6	646	03252	HAMELN-PYRMONT
2	5	16	25	21	83	890	10	1 052	03254	HILDESHEIM
2	6	6	2	9	18	299	3	345	03255	HOLZMINDEN
8	7	16	13	14	59	635	23	775	03256	NIENBURG(WESER)
1	17	43	21	21	44	605	8	760	03257	SCHAUMBURG
42	70	125	284	178	692	6 475	84	7 950		RB ZUSAMMEN
RB LUENEBOURG										
2	4	11	10	38	48	881	5	999	03351	CELLE
1	8	13	26	66	34	1 025	19	1 192	03352	CUXHAVEN
6	15	8	32	40	97	924	8	1 130	03353	HARBURG
3	3	5	9	4	1	343	10	378	03354	LUECHOW-DANNENBERG
11	7	40	20	13	81	605	10	787	03355	LUENEBOURG
1	4	3	12	5	15	591	4	635	03356	OSTERHOLZ
18	20	39	66	18	1	870	231	1 263	03357	ROTENBURG(WUEMME)
17	4	8	7	8	25	769	4	842	03358	SOLTAU-FALLINGBOSTEL
16	1	13	26	12	73	893	29	1 063	03359	STADE
32	7	4	11	7	8	448	6	523	03360	UELZEN
17	25	23	23	31	11	563	29	722	03361	VERDEN
124	98	167	242	242	394	7 912	355	9 534		RB ZUSAMMEN
RB WESER-EMS										
-	5	2	5	16	14	210	3	255	03401	DELMENHORST,STADT
1	-	2	-	16	9	137	2	167	03402	EMDEN,STADT
-	9	11	10	16	24	427	28	525	03403	OLDENBURG(OLDENB),STADT
-	-	1	7	10	1	321	119	459	03404	OSNABRUECK,STADT
-	2	6	3	-	16	198	3	228	03405	WILHELMSHAVEN,STADT
9	9	15	31	11	7	659	42	783	03451	AMMERLAND
15	29	36	28	37	34	1 000	15	1 194	03452	AURICH
61	17	28	33	69	17	847	15	1 087	03453	CLOPPENBURG
20	51	83	75	66	23	1 549	121	1 988	03454	EMSLAND
2	14	6	14	15	28	464	5	548	03455	FRIESLAND
22	5	13	13	3	42	640	15	753	03456	GRAFSCHAFT BENTHEIM
6	7	39	19	79	16	877	5	1 048	03457	LEER
1	21	30	5	11	12	646	171	897	03458	OLDENBURG(OLDENBURG)
11	29	26	27	91	30	1 453	214	1 881	03459	OSNABRUECK
16	41	24	32	41	92	526	4	776	03460	VECHTA



(Fortsetzung): Besitzumschreibungen von Personen- und Lastkraftwagen, Zugmaschinen sowie Kraftfahrzeuganhängern 2006 nach Zulassungsbezirken und Haltergruppen

Regierungsbezirk Statistische Kennziffer Zulassungsbezirk	Personenkraftwagen								
	Land- und Forst- wirtschaft	verarbeiten- des Gewerbe	Bau- gewerbe	Handel, Reparatur von Kfz und Gebrauchsgüt.	Verkehr, Nachrichten- übermittlung	sonstige öffentliche und persönl. Dienstleist.	Arbeitnehmer und Nicht- erwerbs- personen	sonstige	insgesamt
	1	2	3	4	5	6	7	8	9
03461 WESERMARSCH	-	10	13	35	19	1	8 342	135	8 555
03462 WITTMUND	6	6	9	38	5	87	5 501	17	5 669
RB ZUSAMMEN	114	754	707	2 215	349	2 051	217 413	3 253	226 856
LAND INSGESAMT	332	1 928	1 723	6 888	994	9 337	663 779	6 898	691 879
BREMEN									
04011 BREMEN-STADT	-	59	34	261	112	1 651	30 805	91	33 013
04012 BREMERHAVEN,STADT	-	25	33	252	27	269	7 525	46	8 177
LAND INSGESAMT	-	84	67	513	139	1 920	38 330	137	41 190
NORDRHEIN-WESTFALEN									
RB DUESSELDORF	-	106	13	255	9	4 296	35 948	45	40 672
05111 DUESSELDORF,STADT	-	31	6	121	41	1 211	37 118	205	38 733
05112 DUISBURG,STADT	17	219	352	719	149	1 457	41 681	281	44 875
05113 ESSEN,STADT	-	2	10	68	2	651	16 508	17	17 258
05114 KREFELD,STADT	3	101	75	310	26	247	20 502	127	21 391
05117 MUELHEIM A.D.RUHR,STADT	1	20	11	71	6	596	12 380	20	13 105
05119 OBERHAUSEN,STADT	-	1	29	128	1	507	16 704	44	17 414
05120 REMSCHEID,STADT	6	99	17	100	19	222	9 708	34	10 205
05122 SOLINGEN,STADT	-	32	6	80	1	256	13 327	17	13 719
05124 WUPPERTAL,STADT	1	54	21	181	25	1 157	27 126	247	28 812
05154 KLEVE	4	92	42	661	48	85	27 079	41	28 052
05158 METTMANN	3	128	64	239	41	1 528	37 919	62	39 984
05162 NEUSS	1	43	12	154	7	1 222	33 537	31	35 007
05166 VIERSEN	2	63	10	58	534	208	25 209	8	26 092
05170 WESEL	1	101	60	294	62	846	39 677	67	41 108
RB ZUSAMMEN	39	1 092	728	3 439	971	14 489	394 423	1 246	416 427
RB KOELN	-	3	-	76	3	709	19 439	24	20 254
05314 BONN,STADT	4	93	71	416	295	3 241	62 092	378	66 590
05315 KOELN,STADT	5	66	20	85	53	268	12 016	65	12 578
05316 LEVERKUSEN,STADT	2	37	43	276	34	1 447	41 904	98	43 841
05354 AACHEN,STADT	1	6	10	95	5	476	22 873	9	23 475
05358 DUEREN	4	26	13	137	26	1 442	37 999	42	39 689
05362 RHEIN-ERFT-KREIS	2	37	45	120	25	169	18 471	112	18 981
05366 EUSKIRCHEN	9	83	92	238	25	287	22 217	87	23 038
05370 HEINSBERG	1	9	2	93	3	774	27 909	25	28 816
05374 OBERBERGISCHER KREIS	2	31	13	124	11	758	23 605	69	24 613
05378 RHEIN.-BERGISCHER KREIS	4	57	13	270	5	1 048	49 131	64	50 592
05382 RHEIN-SIEG-KREIS	-	-	-	-	-	-	-	-	-
RB ZUSAMMEN	34	448	322	1 930	485	10 619	337 656	973	352 467
RB MUENSTER	-	8	2	30	6	200	9 726	10	9 982
05512 BOTTROP,STADT	3	33	71	136	21	605	19 377	67	20 313
05513 GELSENKIRCHEN,STADT	5	8	18	170	29	1 154	18 035	142	19 561
05554 BORKEN	22	229	159	622	79	268	31 613	44	33 036
05558 COESFELD	3	20	9	242	17	684	18 995	33	20 003
05562 RECKLINGHAUSEN	3	54	42	390	70	830	51 274	56	52 719
05566 STEINFURT	13	114	68	470	123	530	39 329	82	40 729
05570 WARENDORF	35	111	73	189	25	648	24 080	69	25 230
RB ZUSAMMEN	84	577	442	2 249	370	4 919	212 429	503	221 573
RB DETMOLD	4	40	15	201	6	829	24 808	38	25 941
05711 BIELEFELD,STADT	3	181	93	350	45	424	30 555	80	31 731
05754 GUETERSLOH	-	63	4	96	102	453	22 925	13	23 656
05758 HERFORD	5	58	41	143	16	131	12 711	28	13 133
05762 HOEXTER	-	42	14	220	26	780	32 368	27	33 477
05766 LIPPE	1	17	8	180	265	398	28 846	25	29 740
05770 MINDEN-LUEBBECKE	1	31	23	224	60	652	25 910	54	26 955
05774 PADERBORN	-	-	-	-	-	-	-	-	-
RB ZUSAMMEN	14	432	198	1 414	520	3 667	178 123	265	184 633
RB ARNSBERG	-	59	77	286	40	730	26 996	341	28 529
05911 BOCHUM,STADT	-	30	11	226	130	1 232	43 695	31	45 355
05913 DORTMUND,STADT	2	59	30	128	21	252	14 674	53	15 219
05914 HAGEN,STADT	-	48	20	116	28	104	14 603	295	15 214
05915 HAMM,STADT	1	4	26	83	16	435	11 928	40	12 533
05916 HERNE,STADT	1	129	37	339	18	316	27 761	43	28 644
05954 ENNEPE-RUHR-KREIS	5	157	83	170	33	216	26 053	74	26 791
05958 HOCHSAUERLANDKREIS	5	328	36	150	43	391	41 584	72	42 609
05962 MAERKISCHER KREIS	5	189	30	132	20	212	14 383	24	14 995
05966 OLPE	5	45	45	226	47	1 055	26 922	41	28 386
05970 SIEGEN-WITGENSTEIN	-	-	-	-	-	-	-	-	-



Lastkraftwagen									Regierungsbezirk Statistische Kennziffer Zulassungsbezirk
Land- und Forst- wirtschaft	verarbeiten- des Gewerbe	Bau- gewerbe	Handel, Reparatur von Kfz und Gebrauchsgüt.	Verkehr, Nachrichten- übermittlung	sonstige öffentliche und persönl. Dienstleist.	Arbeitnehmer und Nicht- erwerbs- personen	sonstige	insgesamt	
10	11	12	13	14	15	16	17	18	
4	7	10	5	10	7	242	48	333	03461 WESERMARSCH
-	3	9	5	1	37	147	1	203	03462 WITTMUND
76	336	624	482	290	761	5 727	1 175	9 471	RB ZUSAMMEN
188	855	1 470	1 575	850	3 227	16 550	2 250	26 965	LAND INSGESAMT
BREMEN									
1	23	26	56	98	506	744	43	1 497	04011 BREMEN-STADT
-	8	20	286	9	94	201	12	630	04012 BREMERHAVEN,STADT
1	31	46	342	107	600	945	55	2 127	LAND INSGESAMT
NORDRHEIN-WESTFALEN									
-	7	3	42	1	926	762	3	1 744	05111 DUESSELDORF,STADT
-	21	6	48	52	410	787	8	1 332	05112 DUISBURG,STADT
8	89	206	195	61	380	852	23	1 814	05113 ESSEN,STADT
-	5	1	6	2	158	431	8	611	05114 KREFELD,STADT
2	17	44	84	33	55	582	35	852	05116 MOENCHENGLADBACH,STADT
-	6	25	130	7	176	231	3	578	05117 MUELHEIM A.D.RUHR,STADT
1	1	7	26	1	212	367	62	676	05119 OBERHAUSEN,STADT
-	24	18	20	31	67	167	13	341	05120 REMSCHEID,STADT
-	2	5	19	3	87	400	6	522	05122 SOLINGEN,STADT
2	24	9	30	70	377	546	12	1 070	05124 WUPPERTAL,STADT
-	36	23	207	15	25	692	9	1 007	05154 KLEVE
2	30	33	48	60	515	798	11	1 497	05158 METTMANN
1	5	2	14	7	279	743	6	1 057	05162 NEUSS
1	16	4	14	189	65	689	1	979	05166 VIERSEN
3	10	52	56	15	324	853	17	1 330	05170 WESEL
20	293	438	939	547	4 056	8 900	217	15 410	RB ZUSAMMEN
-	-	-	6	2	132	519	1	660	05314 BONN,STADT
2	16	27	83	78	827	1 502	35	2 570	05315 KOELN,STADT
-	25	16	18	15	50	190	11	325	05316 LEVERKUSEN,STADT
1	9	31	58	9	382	941	40	1 471	05354 AACHEN,STADT
-	7	3	15	8	169	677	7	886	05358 DUEREN
2	35	7	22	40	596	821	28	1 551	05362 RHEIN-ERFT-KREIS
1	12	20	52	13	50	529	14	691	05366 EUSKIRCHEN
12	20	60	50	23	111	525	13	814	05370 HEINSBERG
1	6	10	16	5	296	665	24	1 023	05374 OBERBERGISCHER KREIS
4	11	20	20	12	218	558	9	852	05378 RHEIN.-BERGISCHER KREIS
1	25	13	59	12	381	1 366	5	1 862	05382 RHEIN-SIEG-KREIS
24	166	207	399	217	3 212	8 293	187	12 705	RB ZUSAMMEN
1	1	1	5	9	77	212	6	312	05512 BOTTROP,STADT
4	11	67	20	16	186	392	15	711	05513 GELSENKIRCHEN,STADT
-	2	10	17	7	276	336	7	655	05515 MÜNSTER,STADT
15	63	108	178	29	76	733	19	1 221	05554 BORKEN
3	8	9	34	17	258	286	8	623	05558 COESFELD
4	26	18	96	67	250	1 081	21	1 563	05562 RECKLINGHAUSEN
7	37	61	113	71	167	871	10	1 337	05566 STEINFURT
3	33	26	35	21	197	396	13	724	05570 WARENDORF
37	181	300	498	237	1 487	4 307	99	7 146	RB ZUSAMMEN
1	7	9	43	14	226	605	16	921	05711 BIELEFELD,STADT
4	67	66	57	34	119	721	27	1 095	05754 GUETERSLOH
-	16	6	14	36	172	607	4	855	05758 HERFORD
-	13	26	21	18	46	277	8	409	05762 HOEXTER
2	16	5	29	15	278	781	7	1 133	05766 LIPPE
-	9	10	35	108	151	743	15	1 071	05770 MINDEN-LUEBBECKE
-	29	9	14	24	206	585	4	871	05774 PADERBORN
7	157	131	213	249	1 198	4 319	81	6 355	RB ZUSAMMEN
2	14	62	85	26	197	519	21	926	05911 BOCHUM,STADT
1	7	11	26	29	451	1 037	-	1 562	05913 DORTMUND,STADT
2	28	14	31	34	86	330	5	530	05914 HAGEN,STADT
1	13	17	32	22	35	257	130	507	05915 HAMM,STADT
-	2	7	10	15	154	224	5	417	05916 HERNE,STADT
3	25	20	59	17	111	739	13	987	05954 ENNEPE-RUHR-KREIS
4	44	61	49	45	66	548	28	845	05958 HOCHSAUERLANDKREIS
2	46	38	30	52	148	1 010	20	1 346	05962 MAERKISCHER KREIS
1	56	23	21	24	78	239	5	447	05966 OLPE
3	11	29	83	36	335	322	7	826	05970 SIEGEN-WITTGENSEIN



(Fortsetzung): Besitzumschreibungen von Personen- und Lastkraftwagen, Zugmaschinen sowie Kraftfahrzeuganhängern 2006 nach Zulassungsbezirken und Haltergruppen

Regierungsbezirk Statistische Kennziffer Zulassungsbezirk	Zugmaschinen								
	Land- und Forst- wirtschaft	verarbeiten- des Gewerbe	Bau- gewerbe	Handel, Reparatur von Kfz und Gebrauchsgüt.	Verkehr, Nachrichten- übermittlung	sonstige öffentliche und persönl. Dienstleist.	Arbeitnehmer und Nicht- erwerbs- personen	sonstige	insgesamt
	19	20	21	22	23	24	25	26	27
03461 WESERMARSCH	19	1	-	1	11	-	170	18	220
03462 WITTMUND	50	-	-	1	1	6	92	2	152
RB ZUSAMMEN	445	53	38	179	290	129	2 899	260	4 293
LAND INSGESAMT	1 202	134	81	428	964	516	8 170	560	12 055
BREMEN									
04011 BREMEN-STADT	-	-	-	4	114	67	36	17	238
04012 BREMERHAVEN,STADT	-	-	-	2	21	8	13	1	45
LAND INSGESAMT	-	-	-	6	135	75	49	18	283
NORDRHEIN-WESTFALEN									
RB DUESSELDORF	-	-	-	16	1	46	34	2	99
05111 DUESSELDORF,STADT	-	-	-	8	128	69	50	20	275
05112 DUISBURG,STADT	6	2	24	11	24	12	26	3	108
05113 ESSEN,STADT	-	-	-	-	-	18	41	-	59
05114 KREFELD,STADT	1	-	8	3	10	3	44	3	72
05116 MOENCHENGLADBACH,STADT	1	2	-	24	21	18	17	-	83
05117 MUELHEIM A.D.RUHR,STADT	-	-	-	13	-	37	12	21	83
05119 OBERHAUSEN,STADT	4	-	2	3	14	6	25	1	55
05120 REMSCHEID,STADT	-	-	-	2	5	-	34	1	42
05122 SOLINGEN,STADT	-	4	-	1	9	25	27	-	66
05124 WUPPERTAL,STADT	2	1	3	43	25	3	267	1	345
05154 KLEVE	1	5	-	2	37	63	86	2	196
05158 METTMANN	1	-	1	21	2	57	143	-	225
05162 NEUSS	2	5	-	13	34	16	148	2	220
05166 VIERSEN	-	-	6	12	74	55	219	6	372
05170 WESEL	18	19	44	172	384	428	1 173	62	2 300
RB ZUSAMMEN	18	19	44	172	384	428	1 173	62	2 300
RB KOELN	-	-	-	1	-	18	19	-	38
05314 BONN,STADT	-	-	2	7	46	79	45	5	184
05315 KOELN,STADT	5	5	-	1	4	2	14	-	31
05316 LEVERKUSEN,STADT	10	1	1	15	33	41	160	28	289
05354 AACHEN,STADT	-	-	1	1	2	30	233	2	269
05358 DUEREN	3	-	2	6	25	135	125	6	302
05362 RHEIN-ERFT-KREIS	2	1	1	3	26	4	324	2	363
05366 EUSKIRCHEN	2	1	-	1	43	11	167	4	229
05370 HEINSBERG	1	1	-	1	5	38	371	2	419
05374 OBERBERGISCHER KREIS	6	1	3	2	6	13	153	-	184
05378 RHEIN.-BERGISCHER KREIS	-	-	-	4	15	45	369	1	434
05382 RHEIN-SIEG-KREIS	29	10	10	42	205	416	1 980	50	2 742
RB ZUSAMMEN	29	10	10	42	205	416	1 980	50	2 742
RB MUENSTER	1	-	-	-	-	29	28	-	58
05512 BOTTROP,STADT	1	-	3	-	18	14	12	-	48
05513 GELSENKIRCHEN,STADT	1	-	1	14	2	25	58	1	102
05515 MUENSTER,STADT	7	4	2	36	77	15	347	2	490
05554 BORKEN	36	4	3	5	14	52	192	1	307
05558 COESFELD	3	-	3	13	46	37	139	3	244
05562 RECKLINGHAUSEN	10	6	4	39	62	20	416	2	559
05566 STEINFURT	31	2	3	16	41	38	201	3	335
05570 WARENDORF	90	16	19	123	260	230	1 393	12	2 143
RB ZUSAMMEN	90	16	19	123	260	230	1 393	12	2 143
RB DETMOLD	-	-	-	6	7	20	47	1	81
05711 BIELEFELD,STADT	8	16	4	30	52	14	283	5	412
05754 GUETERSLOH	-	4	-	10	34	25	147	-	220
05758 HERFORD	10	5	3	8	17	6	278	5	332
05762 HOEXTER	-	1	1	9	36	38	253	1	339
05766 LIPPE	30	1	1	15	46	36	289	1	419
05770 MINDEN-LUEBBECKE	1	7	6	2	42	51	643	1	753
05774 PADERBORN	49	34	15	80	234	190	1 940	14	2 556
RB ZUSAMMEN	49	34	15	80	234	190	1 940	14	2 556
RB ARNSBERG	1	1	3	8	20	22	22	2	79
05911 BOCHUM,STADT	-	-	-	5	9	85	81	1	181
05913 DORTMUND,STADT	3	-	-	5	71	20	42	-	141
05914 HAGEN,STADT	1	-	-	2	17	1	53	19	93
05915 HAMM,STADT	1	-	-	-	6	6	7	-	20
05916 HERNE,STADT	-	-	1	5	19	9	105	2	141
05954 ENNEPE-RUHR-KREIS	2	3	2	10	46	5	440	5	513
05958 HOCHSAUERLANDKREIS	2	8	3	18	31	18	323	1	404
05962 MAERKISCHER KREIS	12	13	3	3	23	16	228	2	300
05966 OLPE	-	3	1	8	22	65	395	1	495
05970 SIEGEN-WITTGENSTEIN	-	3	1	8	22	65	395	1	495

Kraftfahrzeuganhänger										Regierungsbezirk Statistische Kennziffer Zulassungsbezirk							
Land- und Forst- wirtschaft	verarbeiten- des Gewerbe	Bau- gewerbe	Handel, Reparatur von Kfz und Gebrauchsgüt.	Verkehr, Nachrichten- übermittlung	sonstige öffentliche und persönl. Dienstleist.	Arbeitnehmer und Nicht- erwerbs- personen	sonstige	insgesamt	28			29	30	31	32	33	34
2	4	3	3	21	-	551	30	614	03461	WESERMARSCH							
7	1	10	3	-	17	328	2	368	03462	WITTMUND							
173	244	335	308	502	382	10 833	794	13 571		RB ZUSAMMEN							
376	527	751	962	1 251	1 683	30 006	1 464	37 020		LAND INSGESAMT							
BREMEN																	
-	6	7	19	124	217	967	33	1 373	04011	BREMEN-STADT							
-	4	6	21	17	39	209	3	299	04012	BREMERHAVEN,STADT							
-	10	13	40	141	256	1 176	36	1 672		LAND INSGESAMT							
NORDRHEIN-WESTFALEN																	
-	4	1	6	2	206	548	4	771	05111	RB DUESSELDORF							
-	4	6	13	142	160	866	5	1 196	05112	DUESSELDORF,STADT							
9	34	59	99	56	144	737	11	1 149	05113	DUISBURG,STADT							
-	7	-	4	2	58	408	-	479	05114	ESSEN,STADT							
-	3	16	17	9	23	529	12	609	05116	KREFELD,STADT							
-	2	8	1	20	81	311	-	423	05117	MOENCHENGLADBACH,STADT							
-	-	7	11	-	303	410	43	774	05119	MUELHEIM A.D.RUHR,STADT							
2	5	2	14	23	17	246	2	311	05120	OBERHAUSEN,STADT							
-	1	3	2	5	15	401	1	428	05122	REMSCHIED,STADT							
-	3	2	14	30	102	540	1	692	05124	SOLINGEN,STADT							
2	23	10	118	31	21	1 270	5	1 480	05124	WUPPERTAL,STADT							
1	14	11	14	56	192	965	5	1 258	05154	KLEVE							
-	1	1	20	4	147	862	2	1 037	05158	METTSMANN							
1	6	1	15	102	111	996	1	1 233	05162	NEUSS							
-	7	40	39	57	190	1 489	22	1 844	05166	VIERSEN							
15	114	167	387	539	1 770	10 578	114	13 684	05170	WESEL							
-	-	-	1	-	47	375	3	426		RB ZUSAMMEN							
1	7	8	41	62	327	1 207	17	1 670	05314	RB KOELN							
2	8	8	17	11	31	252	4	333	05314	BONN,STADT							
2	4	24	22	27	151	1 258	38	1 526	05315	KOELN,STADT							
-	1	2	10	1	122	1 092	-	1 228	05316	LEVERKUSEN,STADT							
-	13	2	10	38	235	1 072	19	1 389	05354	AACHEN,STADT							
1	6	9	38	31	36	908	6	1 035	05358	DUEREN							
1	13	17	27	65	35	1 026	18	1 202	05362	RHEIN-ERFT-KREIS							
2	4	2	10	3	147	1 047	9	1 224	05366	EUSKIRCHEN							
6	4	11	4	14	98	776	6	919	05370	HEINSBERG							
2	8	2	32	13	162	1 707	3	1 929	05374	OBERBERGISCHER KREIS							
17	68	85	212	265	1 391	10 720	123	12 881	05378	RHEIN.-BERGISCHER KREIS							
-	2	2	-	1	41	226	-	272	05382	RHEIN-SIEG-KREIS							
1	9	28	8	17	49	341	-	453		RB MÜNSTER							
3	3	7	17	18	119	529	2	698	05512	BOTTROP,STADT							
25	27	63	100	107	43	1 472	7	1 844	05513	GELSENKIRCHEN,STADT							
13	5	3	16	18	136	849	4	1 044	05515	MÜNSTER,STADT							
5	15	6	80	74	132	1 557	13	1 882	05554	BORKEN							
10	21	22	133	134	93	1 790	9	2 212	05558	COESFELD							
12	24	13	32	40	120	952	9	1 202	05562	RECKLINGHAUSEN							
69	106	144	386	409	733	7 716	44	9 607	05566	STEINFURT							
-	-	-	-	-	-	-	-	-	05570	WARENDORF							
1	3	2	4	11	67	585	1	674		RB ZUSAMMEN							
4	33	30	49	55	64	1 118	13	1 366	05711	RB DETMOLD							
-	6	2	27	45	84	807	-	971	05711	BIELEFELD,STADT							
1	13	14	18	25	30	537	4	642	05754	GUETERSLOH							
-	11	16	20	26	171	1 340	3	1 587	05758	HERFORD							
2	4	5	18	78	101	1 067	5	1 280	05762	HOEXTER							
-	11	10	6	18	151	920	4	1 120	05766	LIPPE							
8	81	79	142	258	668	6 374	30	7 640	05770	MINDEN-LUEBBECKE							
-	-	-	-	-	-	-	-	-	05774	PADERBORN							
3	2	30	47	13	98	556	12	761		RB ZUSAMMEN							
-	3	1	9	20	178	990	-	1 201	05911	RB ARNSBERG							
-	3	8	10	101	45	323	3	493	05913	BOCHUM,STADT							
-	7	2	9	46	19	519	63	665	05913	DORTMUND,STADT							
-	-	13	6	9	53	228	4	313	05914	HAGEN,STADT							
-	12	7	26	24	44	852	5	970	05915	HAMM,STADT							
-	20	24	50	88	33	968	12	1 195	05916	HERNE,STADT							
-	20	15	24	121	71	1 188	3	1 442	05954	ENNEPE-RUHR-KREIS							
3	27	11	11	22	27	425	1	527	05958	HOCHSAUERLANDKREIS							
1	12	5	17	51	173	858	3	1 120	05962	MAERKISCHER KREIS							
									05966	OLPE							
									05970	SIEGEN-WITTMUND							



(Fortsetzung): Besitzumschreibungen von Personen- und Lastkraftwagen, Zugmaschinen sowie Kraftfahrzeuganhängern 2006 nach Zulassungsbezirken und Haltergruppen

Regierungsbezirk Statistische Kennziffer Zulassungsbezirk		Personenkraftwagen								
		Land- und Forst- wirtschaft	verarbeiten- des Gewerbe	Bau- gewerbe	Handel, Reparatur von Kfz und Gebrauchsgüt.	Verkehr, Nachrichten- übermittlung	sonstige öffentliche und persönl. Dienstleist.	Arbeitnehmer und Nicht- erwerbs- personen	sonstige	insgesamt
		1	2	3	4	5	6	7	8	9
05974	SOEST	1	54	27	210	27	405	26 503	28	27 255
05978	UNNA	5	55	37	204	25	558	33 982	56	34 922
	RB ZUSAMMEN	30	1 157	459	2 270	448	5 906	309 084	1 098	320 452
	LAND INSGESAMT	201	3 706	2 149	11 302	2 794	39 600	1 431 715	4 085	1 495 552
HESSEN										
	RB DARMSTADT									
06411	DARMSTADT,STADT	-	38	21	78	15	480	9 290	57	9 979
06412	FRANKFURT AM MAIN,STADT	-	24	17	313	93	3 059	37 732	661	41 899
06413	OFFENBACH AM MAIN,STADT	1	44	71	150	27	350	8 736	58	9 437
06414	WIESBADEN,STADT	-	10	5	85	2	862	19 740	57	20 761
06431	BERGSTRASSE	4	116	63	212	23	481	21 519	99	22 517
06432	DARMSTADT-DIEBURG	7	78	41	184	38	532	23 387	100	24 367
06433	GROSS-GERAU	-	14	30	101	48	659	19 768	55	20 675
06434	HOCHTAUNUSKREIS	1	5	1	90	5	1 015	17 535	100	18 752
06435	MAIN-KINZIG-KREIS	6	86	78	356	35	871	33 422	67	34 921
06436	MAIN-TAUNUS-KREIS	-	67	15	109	12	969	16 956	40	18 168
06437	ODENWALDKREIS	8	68	34	123	25	132	8 591	72	9 053
06438	OFFENBACH	4	90	62	258	20	1 207	25 347	218	27 206
06439	RHEINGAU-TAUNUS-KREIS	6	26	15	80	9	296	15 975	33	16 440
06440	WETTERAUKREIS	2	44	49	258	11	705	25 384	89	26 542
	RB ZUSAMMEN	39	710	502	2 397	363	11 618	283 382	1 706	300 717
	RB GIESSEN									
06531	GIESSEN	-	2	-	115	4	471	22 004	80	22 676
06532	LAHN-DILL-KREIS	3	31	16	146	57	777	24 812	37	25 879
06533	LIMBURG-WEILBURG	-	3	3	185	11	355	16 958	9	17 524
06534	MARBURG-BIEDENKOPF	2	182	42	163	48	357	21 136	53	21 983
06535	VOGELSBERGKREIS	1	63	24	121	19	43	10 511	51	10 833
	UNBEKANTT	-	-	-	-	-	-	1	-	1
	RB ZUSAMMEN	6	281	85	730	139	2 003	95 422	230	98 896
	RB KASSEL									
06611	KASSEL,STADT	-	4	10	99	43	531	13 314	22	14 023
06631	FULDA	-	81	52	350	26	170	18 402	72	19 153
06632	HERSFELD-ROTENBURG	4	45	40	101	22	13	10 910	45	11 180
06633	KASSEL, LAND	1	13	11	127	37	374	20 991	30	21 584
06634	SCHWALM-EDER-KREIS	1	58	35	177	17	32	17 587	73	17 980
06635	WALDECK-FRANKENBERG	4	43	33	135	31	336	15 863	35	16 480
06636	WERRA-MEISSNER-KREIS	1	28	26	88	14	31	9 432	35	9 655
	RB ZUSAMMEN	11	272	207	1 077	190	1 487	106 499	312	110 055
	LAND INSGESAMT	56	1 263	794	4 204	692	15 108	485 303	2 248	509 668
RHEINLAND-PFALZ										
	RB KOBLENZ									
07111	KOBLENZ,STADT	5	37	24	187	27	112	7 855	140	8 387
07131	AHRWEILER	50	40	12	270	3	175	11 962	12	12 524
07132	ALTENKIRCHEN(WESTWLD.)	1	81	78	262	4	202	13 196	8	13 832
07133	BAD KREUZNACH	11	55	33	98	14	248	13 292	29	13 780
07134	BIRKENFELD	2	69	28	135	13	55	7 926	36	8 264
07135	COCHEM-ZELL	4	26	16	45	4	94	6 076	10	6 275
07137	MAYEN-KOBLENZ	3	42	56	189	39	352	18 973	73	19 727
07138	NEUWIED	1	59	44	139	10	519	17 018	36	17 826
07140	RHEIN-HUNSRUECK-KREIS	7	61	81	198	32	110	9 987	38	10 514
07141	RHEIN-LAHN-KREIS	1	15	10	77	2	271	11 870	20	12 266
07143	WESTERWALDKREIS	5	43	57	172	6	721	20 029	37	21 070
	RB ZUSAMMEN	90	528	439	1 772	154	2 859	138 184	439	144 465
	RB TRIER									
07211	TRIER-SAARBURG	2	25	28	170	8	534	19 287	77	20 131
07231	BERNKASTEL-WITTLICH	11	45	63	149	70	43	10 440	64	10 885
07232	EIFELKREIS BITBURG-PRUEM	5	15	20	193	8	185	9 321	17	9 764
07233	VULKANEIFEL	4	16	40	72	11	67	5 994	18	6 222
	RB ZUSAMMEN	22	101	151	584	97	829	45 042	176	47 002
	RB RHEINHESSEN-PFALZ									
07311	FRANKENTHAL (PFALZ),STADT	-	12	7	29	8	127	3 367	7	3 557
07312	KAISERSLAUTERN,STADT	1	6	5	162	3	159	6 664	9	7 009
07313	LANDAU I.D.PFALZ,STADT	-	13	5	87	1	91	3 457	25	3 679
07314	LUDWIGSHAFEN A.RH.,STADT	1	74	86	109	64	231	11 823	72	12 460
07315	MAINZ,STADT	1	29	33	179	6	551	12 248	82	13 129
07316	NEUSTADT A.D.WSTR.,STADT	1	6	3	66	2	320	4 109	31	4 538
07317	PIRMAESENS,STADT	-	44	10	48	11	104	3 401	20	3 638
07318	SPEYER,STADT	-	11	1	61	14	219	3 866	12	4 184
07319	WORMS,STADT	-	3	4	27	2	377	6 469	13	6 895
07320	ZWEIBRUECKEN,STADT	1	15	15	37	2	60	2 978	24	3 132

Lastkraftwagen									Regierungsbezirk Statistische Kennziffer Zulassungsbezirk	
Land- und Forst- wirtschaft	verarbeiten- des Gewerbe	Bau- gewerbe	Handel, Reparatur von Kfz und Gebrauchsgüt.	Verkehr, Nachrichten- übermittlung	sonstige öffentliche und persönl. Dienstleist.	Arbeitnehmer und Nicht- erwerbs- personen	sonstige	insgesamt		
10	11	12	13	14	15	16	17	18		
1	29	29	27	14	138	571	10	819	05974	SOEST
1	21	22	26	22	188	750	10	1 040	05978	UNNA
21	296	333	479	336	1 987	6 546	254	10 252		RB ZUSAMMEN
109	1 093	1 409	2 528	1 586	11 940	32 365	838	51 868		LAND INSGESAMT
HESSEN										
-	2	7	19	12	99	169	16	324	06411	RB DARMSTADT DARMSTADT,STADT
-	4	1	23	16	579	894	14	1 531	06412	FRANKFURT AM MAIN,STADT
-	8	18	24	14	101	255	2	422	06413	OFFENBACH AM MAIN,STADT
-	-	1	12	2	201	498	8	722	06414	WIESBADEN,STADT
1	41	40	37	24	129	562	25	859	06431	BERGSTRASSE
4	23	37	43	31	210	576	18	942	06432	DARMSTADT-DIEBURG
-	1	12	24	34	193	416	22	702	06433	GROSS-GERAU
-	-	2	7	21	138	367	7	542	06434	HOCHTAUNUSKREIS
3	24	43	125	43	295	790	15	1 338	06435	MAIN-KINZIG-KREIS
-	7	5	29	15	167	276	3	502	06436	MAIN-TAUNUS-KREIS
1	16	28	14	21	25	154	10	269	06437	ODENWALDKREIS
7	23	22	29	25	332	529	42	1 009	06438	OFFENBACH
-	1	12	11	-	59	328	13	424	06439	RHEINGAU-TAUNUS-KREIS
2	21	27	43	17	200	710	24	1 044	06440	WETTERAUKREIS
18	171	255	440	275	2 728	6 524	219	10 630		RB ZUSAMMEN
-	-	2	38	3	153	558	33	787	06531	RB GIESSEN GIESSEN
-	13	11	18	17	251	482	5	797	06532	LAHN-DILL-KREIS
-	4	4	35	3	108	435	4	593	06533	LIMBURG-WEILBURG
2	18	34	28	8	114	405	18	627	06534	MARBURG-BIEDENKOPF
1	19	20	26	8	29	221	9	333	06535	VOGELSBERGKREIS
-	-	-	-	-	-	-	-	-		UNBEKANNT
3	54	71	145	39	655	2 101	69	3 137		RB ZUSAMMEN
-	2	7	35	19	130	351	4	548	06611	RB KASSEL KASSEL,STADT
1	21	53	102	33	48	417	15	690	06631	FULDA
5	8	25	38	17	27	269	17	406	06632	HERSFELD-ROTENBURG
-	5	10	16	27	187	454	6	705	06633	KASSEL, LAND
3	40	27	31	8	8	385	18	520	06634	SCHWALM-EDER-KREIS
1	12	27	19	19	109	289	10	486	06635	WALDECK-FRANKENBERG
1	7	23	26	4	17	224	7	309	06636	WERRA-MEISSNER-KREIS
11	95	172	267	127	526	2 389	77	3 664		RB ZUSAMMEN
32	320	498	852	441	3 909	11 014	365	17 431		LAND INSGESAMT
RHEINLAND-PFALZ										
3	16	21	51	36	61	249	20	457	07111	RB KOBLENZ KOBLENZ,STADT
19	9	9	87	1	55	252	1	433	07131	AHRWEILER
-	24	26	79	1	70	209	3	412	07132	ALTENKIRCHEN(WESTWLD.)
2	34	51	14	94	83	271	13	562	07133	BAD KREUZNACH
1	15	38	30	12	24	139	8	267	07134	BIRKENFELD
2	12	22	4	1	28	119	-	188	07135	COCHEM-ZELL
5	26	39	56	31	113	436	51	757	07137	MAYEN-KOBLENZ
-	26	35	30	21	179	348	8	647	07138	NEUWIED
7	21	82	27	18	30	171	4	360	07140	RHEIN-HUNS RUECK-KREIS
-	1	8	8	-	96	238	2	353	07141	RHEIN-LAHN-KREIS
2	18	33	23	12	233	363	8	692	07143	WESTERWALDKREIS
41	202	364	409	227	972	2 795	118	5 128		RB ZUSAMMEN
-	17	25	24	12	210	496	10	794	07211	RB TRIER TRIER-SAARBURG
2	19	49	51	29	16	230	11	407	07231	BERNKASTEL-WITTLICH
-	9	19	18	4	87	197	3	337	07232	EIFELKREIS BITBURG-PRUEM
3	8	27	13	9	27	144	5	236	07233	VULKANEIFEL
5	53	120	106	54	340	1 067	29	1 774		RB ZUSAMMEN
-	4	3	-	2	37	74	3	123	07311	RB RHEINHESSEN-PFALZ FRANKENTHAL(PFALZ),STADT
-	15	-	46	-	92	201	-	354	07312	KAISERSLAUTERN,STADT
1	-	2	10	-	26	97	4	140	07313	LANDAU I.D.PFALZ,STADT
1	25	52	22	42	71	250	10	473	07314	LUDWIGSHAFEN A.RH.,STADT
-	23	14	36	13	128	191	11	416	07315	MAINZ,STADT
1	3	1	23	-	58	105	10	201	07316	NEUSTADT A.D.WSTR.,STADT
-	8	6	12	14	28	59	9	136	07317	PIRMASENS,STADT
-	1	5	14	4	48	71	8	151	07318	SPEYER,STADT
-	1	3	5	-	135	128	1	273	07319	WORMS,STADT
1	9	6	6	6	17	53	13	111	07320	ZWEIBRUECKEN,STADT



(Fortsetzung): Besitzumschreibungen von Personen- und Lastkraftwagen, Zugmaschinen sowie Kraftfahrzeuganhängern 2006 nach Zulassungsbezirken und Haltergruppen

Regierungsbezirk Statistische Kennziffer Zulassungsbezirk		Zugmaschinen								
		Land- und Forst- wirtschaft	verarbeiten- des Gewerbe	Bau- gewerbe	Handel, Reparatur von Kfz und Gebrauchsgüt.	Verkehr, Nachrichten- übermittlung	sonstige öffentliche und persönl. Dienstleist.	Arbeitnehmer und Nicht- erwerbs- personen	sonstige	insgesamt
		19	20	21	22	23	24	25	26	27
05974	SOEST	1	2	5	14	132	47	285	2	488
05978	UNNA	-	2	2	-	26	34	130	-	194
	RB ZUSAMMEN	23	32	20	78	422	328	2 111	35	3 049
	LAND INSGESAMT	209	111	108	495	1 505	1 592	8 597	173	12 790
HESSEN										
	RB DARMSTADT									
06411	DARMSTADT,STADT	-	1	-	1	9	7	18	1	37
06412	FRANKFURT AM MAIN,STADT	-	-	-	-	12	22	38	1	73
06413	OFFENBACH AM MAIN,STADT	-	-	-	2	2	2	8	-	14
06414	WIESBADEN,STADT	-	1	-	1	-	37	55	4	98
06431	BERGSTRASSE	-	1	3	10	34	25	214	4	291
06432	DARMSTADT-DIEBURG	-	1	1	7	7	11	195	5	227
06433	GROSS-GERAU	-	-	-	1	21	15	78	-	115
06434	HOCHTAUNUSKREIS	-	-	-	-	23	9	114	3	149
06435	MAIN-KINZIG-KREIS	2	4	-	6	18	24	350	3	407
06436	MAIN-TAUNUS-KREIS	-	3	-	2	3	11	74	1	94
06437	ODENWALDKREIS	1	-	-	2	4	4	181	6	198
06438	OFFENBACH	1	-	-	1	3	22	54	2	83
06439	RHEINGAU-TAUNUS-KREIS	5	-	1	3	5	18	248	2	282
06440	WETTERAUKREIS	2	-	-	-	19	28	290	-	339
	RB ZUSAMMEN	11	11	5	36	160	235	1 917	32	2 407
	RB GIESSEN									
06531	GIESSEN	-	2	2	1	13	27	200	2	247
06532	LAHN-DILL-KREIS	-	1	-	2	24	29	271	2	329
06533	LIMBURG-WEILBURG	-	-	-	8	6	12	184	4	214
06534	MARBURG-BIEDENKOPF	1	2	4	3	19	22	294	4	349
06535	VOGELSBERGKREIS	68	-	-	6	7	6	253	4	344
	UNBEKANNT	-	-	-	-	-	-	-	-	-
	RB ZUSAMMEN	69	5	6	20	69	96	1 202	16	1 483
	RB KASSEL									
06611	KASSEL,STADT	-	-	-	-	1	10	15	1	27
06631	FULDA	9	1	2	6	29	9	394	1	451
06632	HERSFELD-ROTENBURG	8	-	7	12	11	4	221	2	265
06633	KASSEL, LAND	4	-	-	-	12	79	312	1	408
06634	SCHWALM-EDER-KREIS	15	1	1	9	14	1	413	1	455
06635	WALDECK-FRANKENBERG	3	3	2	4	11	24	369	1	417
06636	WERRA-MEISSNER-KREIS	6	2	-	1	6	2	223	1	241
	RB ZUSAMMEN	45	7	12	32	84	129	1 947	8	2 264
	LAND INSGESAMT	125	23	23	88	313	460	5 066	56	6 154
RHEINLAND-PFALZ										
	RB KOBLENZ									
07111	KOBLENZ,STADT	1	-	-	23	7	3	22	-	56
07131	AHRWEILER	8	1	-	15	-	8	228	-	260
07132	ALTENKIRCHEN(WESTWLD.)	-	11	4	28	-	13	225	1	282
07133	BAD KREUZNACH	44	8	2	5	23	10	200	3	295
07134	BIRKENFELD	7	-	1	3	5	3	115	7	141
07135	COCHEM-ZELL	24	1	1	1	8	3	165	3	206
07137	MAYEN-KOBLENZ	29	3	9	13	25	20	181	9	289
07138	NEUWIED	1	3	8	6	4	32	204	2	260
07140	RHEIN-HUNSRUECK-KREIS	22	-	4	2	7	9	207	3	254
07141	RHEIN-LAHN-KREIS	1	-	1	-	-	30	194	-	226
07143	WESTERWALDKREIS	17	-	2	1	37	68	295	5	425
	RB ZUSAMMEN	154	27	32	97	116	199	2 036	33	2 694
	RB TRIER									
07211	TRIER-SAARBURG	3	1	-	3	2	46	318	3	376
07231	BERNKASTEL-WITTLICH	56	9	4	26	22	2	291	2	412
07232	EIFELKREIS BITBURG-PRUEM	219	-	6	7	7	8	182	3	432
07233	VULKANEIFEL	45	-	1	1	7	4	156	2	216
	RB ZUSAMMEN	323	10	11	37	38	60	947	10	1 436
	RB RHEINHESSEN-PFALZ									
07311	FRANKENTHAL (PFALZ),STADT	1	-	-	1	7	4	7	-	20
07312	KAISERSLAUTERN,STADT	1	-	-	1	-	4	18	-	24
07313	LANDAU I.D.PFALZ,STADT	-	-	-	-	-	2	14	1	17
07314	LUDWIGSHAFEN A.RH.,STADT	-	-	1	8	10	11	21	-	51
07315	MAINZ,STADT	-	2	-	4	3	22	14	1	46
07316	NEUSTADT A.D.WSTR.,STADT	1	-	-	4	2	8	23	1	39
07317	PIRMAESENS,STADT	-	-	-	1	-	9	14	1	25
07318	SPEYER,STADT	-	1	-	-	1	19	4	14	39
07319	WORMS,STADT	1	-	-	1	1	22	27	-	52
07320	ZWEIBRUECKEN,STADT	2	-	1	-	-	1	10	1	15

Kraftfahrzeuganhänger										Regierungsbezirk Statistische Kennziffer Zulassungsbezirk		
Land- und Forst- wirtschaft	verarbeiten- des Gewerbe	Bau- gewerbe	Handel, Reparatur von Kfz und Gebrauchsgüt.	Verkehr, Nachrichten- übermittlung	sonstige öffentliche und persönl. Dienstleist.	Arbeitnehmer und Nicht- erwerbs- personen	sonstige	insgesamt				
28	29	30	31	32	33	34	35	36				
1	13	17	13	67	98	1 080	5	1 294	05974	SOEST		
3	12	3	6	19	106	1 094	4	1 247	05978	UNNA		
11	131	136	228	581	945	9 081	115	11 228		RB ZUSAMMEN		
120	500	611	1 355	2 052	5 507	44 469	426	55 040		LAND INSGESAMT		
HESSEN												
-	-	1	2	4	25	156	28	216	06411	RB DARMSTADT DARMSTADT,STADT		
-	19	1	11	26	96	422	12	587	06412	FRANKFURT AM MAIN,STADT		
2	2	3	2	12	19	105	2	147	06413	OFFENBACH AM MAIN,STADT		
-	-	-	3	6	96	356	1	462	06414	WIESBADEN,STADT		
-	13	23	7	35	45	664	9	796	06431	BERGSTRASSE		
-	8	11	19	8	66	689	29	830	06432	DARMSTADT-DIEBURG		
1	-	3	7	49	86	495	20	661	06433	GROSS-GERAU		
-	-	-	3	-	73	355	1	432	06434	HOCHTAUNUSKREIS		
9	10	13	42	38	83	963	8	1 166	06435	MAIN-KINZIG-KREIS		
-	5	4	2	4	39	294	2	350	06436	MAIN-TAUNUS-KREIS		
-	5	8	12	4	11	343	8	391	06437	ODENWALDKREIS		
2	8	6	8	6	123	475	11	639	06438	OFFENBACH		
1	1	7	1	3	39	497	6	555	06439	RHEINGAU-TAUNUS-KREIS		
-	1	11	19	13	86	859	7	996	06440	WETTERAUKREIS		
15	72	91	138	208	887	6 673	144	8 228		RB ZUSAMMEN		
-	1	2	8	6	71	717	6	811	06531	RB GIESSEN GIESSEN		
1	1	3	5	97	113	834	7	1 061	06532	LAHN-DILL-KREIS		
-	-	1	26	10	55	496	1	589	06533	LIMBURG-WEILBURG		
-	8	9	19	26	51	627	2	742	06534	MARBURG-BIEDENKOPF		
2	5	6	25	11	13	456	7	525	06535	VOGELSBERGKREIS		
-	-	-	-	-	-	-	-	-		UNBEKANNT		
3	15	21	83	150	303	3 130	23	3 728		RB ZUSAMMEN		
-	2	5	5	6	44	301	6	369	06611	RB KASSEL KASSEL,STADT		
3	13	11	40	18	22	596	1	704	06631	FULDA		
3	6	11	38	18	22	430	6	534	06632	HERSFELD-ROTENBURG		
-	-	3	9	26	88	956	3	1 085	06633	KASSEL, LAND		
3	13	23	21	13	1	700	12	786	06634	SCHWALM-EDER-KREIS		
2	6	6	8	20	83	600	2	727	06635	WALDECK-FRANKENBERG		
-	5	14	14	2	11	397	1	444	06636	WERRA-MEISSNER-KREIS		
11	45	73	135	103	271	3 980	31	4 649		RB ZUSAMMEN		
29	132	185	356	461	1 461	13 783	198	16 605		LAND INSGESAMT		
RHEINLAND-PFALZ												
1	1	4	10	15	8	237	6	282	07111	RB KOBLENZ KOBLENZ,STADT		
16	2	5	54	-	46	366	1	490	07131	AHRWEILER		
-	13	26	51	2	24	456	1	573	07132	ALTENKIRCHEN(WESTWLD.)		
8	44	16	15	36	40	522	3	684	07133	BAD KREUZNACH		
1	5	6	29	3	18	240	1	303	07134	BIRKENFELD		
3	3	6	12	5	22	243	-	294	07135	COCHEM-ZELL		
1	5	25	55	28	52	636	57	859	07137	MAYEN-KOBLENZ		
1	20	18	14	10	92	620	3	778	07138	NEUWIED		
8	5	19	20	18	11	365	2	448	07140	RHEIN-HUNS RUECK-KREIS		
1	3	3	7	1	44	413	-	472	07141	RHEIN-LAHN-KREIS		
1	3	18	10	37	110	717	2	898	07143	WESTERWALDKREIS		
41	104	146	277	155	467	4 815	76	6 081		RB ZUSAMMEN		
2	2	7	15	4	76	587	9	702	07211	RB TRIER TRIER-SAARBURG		
9	13	30	35	27	17	378	6	515	07231	BERNKASTEL-WITTLICH		
23	3	13	11	4	55	373	4	486	07232	EIFELKREIS BITBURG-PRUEM		
5	4	12	15	18	21	257	5	337	07233	VULKANEIFEL		
39	22	62	76	53	169	1 595	24	2 040		RB ZUSAMMEN		
1	3	3	-	2	16	75	-	100	07311	RB RHEINHESSEN-PFALZ FRANKENTHAL(PFALZ),STADT		
-	3	3	18	1	12	146	-	183	07312	KAISERSLAUTERN,STADT		
-	1	-	9	2	16	107	2	137	07313	LANDAU I.D.PFALZ,STADT		
1	7	13	10	42	26	205	2	306	07314	LUDWIGSHAFEN A.RH.,STADT		
-	5	5	7	7	39	188	1	252	07315	MAINZ,STADT		
3	-	-	3	2	21	99	2	130	07316	NEUSTADT A.D.WSTR.,STADT		
-	3	3	3	12	36	87	1	145	07317	PIRMASENS,STADT		
-	-	-	6	7	19	111	4	147	07318	SPEYER,STADT		
-	6	-	5	10	60	159	1	241	07319	WORMS,STADT		
-	2	2	6	2	4	83	5	104	07320	ZWEIBRUECKEN,STADT		





(Fortsetzung): Besitzumschreibungen von Personen- und Lastkraftwagen, Zugmaschinen sowie Kraftfahrzeuganhängern 2006 nach Zulassungsbezirken und Haltergruppen

Regierungsbezirk Statistische Kennziffer Zulassungsbezirk	Personenkraftwagen								
	Land- und Forst- wirtschaft	verarbeiten- des Gewerbe	Bau- gewerbe	Handel, Reparatur von Kfz und Gebrauchsgüt.	Verkehr, Nachrichten- übermittlung	sonstige öffentliche und persönl. Dienstleist.	Arbeitnehmer und Nicht- erwerbs- personen	sonstige	insgesamt
	1	2	3	4	5	6	7	8	9
07331 ALZEY-WORMS	20	27	70	85	20	188	11 257	43	11 710
07332 BAD DUERCKHEIM	9	39	39	185	8	174	10 806	23	11 283
07333 DONNERSBERGKREIS	4	31	22	66	19	116	7 380	29	7 667
07334 GERMERSHEIM	10	39	46	91	164	140	10 780	25	11 295
07335 KAISERSLAUTERN	1	9	18	49	10	136	8 964	13	9 200
07336 KUSEL	2	9	8	69	3	4	6 928	12	7 035
07337 SÜEDLICHE WEINSTRASSE	14	22	26	94	10	144	8 905	29	9 244
07338 RHEIN-PFALZ-KREIS	1	8	8	523	8	6	11 787	10	12 351
07339 MAINZ-BINGEN	7	28	36	160	50	510	16 647	36	17 474
07340 SÜEDWESTPFALZ	-	59	42	115	15	18	9 267	20	9 536
RB ZUSAMMEN	73	484	484	2 242	420	3 675	161 103	535	169 016
LAND INSGESAMT	185	1 113	1 074	4 598	671	7 363	344 329	1 150	360 483
BADEN-WÜERTTEMBERG									
RB STUTT GART									
08111 STUTT GART,STADT	4	274	245	704	99	1 873	36 428	713	40 340
08115 BOEBLINGEN	2	200	12	312	16	935	31 545	33	33 055
08116 ESSLINGEN	5	240	34	456	117	470	41 064	628	43 014
08117 GOEPPINGEN	2	133	61	316	24	292	22 386	95	23 309
08118 LUDWIGSBURG	4	172	45	289	45	735	41 071	99	42 460
08119 REMS-MÜRR-KREIS	-	9	11	365	26	1 575	33 048	32	35 066
08121 HEILBRONN,STADT	-	20	41	185	30	473	9 767	55	10 571
08125 HEILBRONN	20	291	165	514	72	459	29 444	121	31 086
08126 HOHENLOHEKREIS	12	35	24	246	8	220	9 948	30	10 523
08127 SCHWAEBISCH HALL	3	35	20	180	9	703	16 800	33	17 783
08128 MAIN-TAUBER-KREIS	2	60	67	186	19	146	11 545	41	12 066
08135 HEIDENHEIM	-	47	23	145	7	153	11 879	34	12 288
08136 OSTALBKREIS	10	183	137	513	67	394	26 521	243	28 068
UNBEKANNT	-	-	-	-	-	-	-	1	1
RB ZUSAMMEN	64	1 699	885	4 411	539	8 428	321 446	2 158	339 630
RB KARLSRUHE									
08211 BADEN-BADEN,STADT	6	21	26	300	21	38	3 887	130	4 429
08212 KARLSRUHE,STADT	-	56	16	385	12	972	17 232	148	18 821
08215 KARLSRUHE	9	432	183	680	80	363	34 026	131	35 904
08216 RASTATT	16	107	53	183	59	274	18 984	108	19 784
08221 HEIDELBERG,STADT	1	48	18	156	14	400	7 170	73	7 880
08222 MANNHEIM,STADT	-	34	18	114	14	1 595	20 751	67	22 593
08225 NECKAR-ODENWALD-KREIS	17	61	84	231	38	190	12 521	47	13 189
08226 RHEIN-NECKAR-KREIS	3	87	69	456	130	1 773	41 921	185	44 624
08231 PFORZHEIM,STADT	-	152	40	230	16	102	8 574	109	9 223
08235 CALW	5	75	18	128	29	285	14 705	42	15 287
08236 ENZKREIS	2	101	35	156	36	430	16 267	53	17 080
08237 FREUDENSTADT	2	119	68	147	16	43	10 863	72	11 330
RB ZUSAMMEN	61	1 293	628	3 166	465	6 465	206 901	1 165	220 144
RB FREIBURG									
08311 FREIBURG I.BREISG.STADT	-	11	11	512	8	833	11 957	70	13 402
08315 BREISGAU-HOCHSCHWARZWALD	6	57	60	220	25	645	19 129	107	20 249
08316 EMMENDINGEN	6	31	21	305	3	78	12 400	32	12 876
08317 ORTENAU-KREIS	9	238	159	533	122	550	32 711	172	34 494
08325 ROTTWEIL	1	13	14	83	695	7	12 336	13	13 162
08326 SCHWARZWALD-BAAR-KREIS	7	78	82	378	109	537	20 186	97	21 474
08327 TUTTLINGEN	-	74	20	103	7	205	12 762	7	13 178
08335 KONSTANZ	5	44	17	210	16	469	21 204	33	21 998
08336 LOERRACH	5	81	48	231	20	299	18 223	126	19 033
08337 WALDSHUT	3	93	61	140	14	66	14 681	59	15 117
RB ZUSAMMEN	42	720	493	2 715	1 019	3 689	175 589	716	184 983
RB TUEBINGEN									
08415 REUTLINGEN	3	84	76	336	38	664	23 282	79	24 562
08416 TUEBINGEN	7	56	37	185	32	587	15 662	68	16 634
08417 ZOLLERNALBKREIS	3	104	42	156	30	167	17 654	66	18 222
08421 ULM,STADT	2	62	37	218	15	336	8 871	80	9 621
08425 ALB-DONAU-KREIS	12	142	69	614	46	222	16 634	106	17 845
08426 BIBERACH	15	133	98	250	46	99	17 284	168	18 093
08435 BODENSEEKREIS	15	168	91	293	61	121	17 213	173	18 135
08436 RAVENSBURG	14	148	67	240	42	393	24 389	97	25 390
08437 SIGMARINGEN	11	24	104	146	10	75	12 392	31	12 793
RB ZUSAMMEN	82	921	621	2 438	320	2 664	153 381	868	161 295
LAND INSGESAMT	249	4 633	2 627	12 730	2 343	21 246	857 317	4 907	906 052
BAYERN									
RB OBERBAYERN									
09161 INGOLSTADT,STADT	1	95	43	152	19	384	9 606	76	10 376
09162 MUENCHEN,STADT	1	197	141	871	429	5 619	76 682	575	84 515
09163 ROSENHEIM,STADT	-	42	23	124	6	162	4 813	57	5 227
09171 ALTOETTING	-	77	34	66	9	94	9 896	31	10 207
09172 BERCHTESGADENER LAND	39	3	3	42	-	466	8 500	6	9 059



Lastkraftwagen									Regierungsbezirk Statistische Kennziffer Zulassungsbezirk
Land- und Forst- wirtschaft	verarbeiten- des Gewerbe	Bau- gewerbe	Handel, Reparatur von Kfz und Gebrauchsgüt.	Verkehr, Nachrichten- übermittlung	sonstige öffentliche und persönl. Dienstleist.	Arbeitnehmer und Nicht- erwerbs- personen	sonstige	insgesamt	
10	11	12	13	14	15	16	17	18	
8	11	43	17	14	54	278	12	437	07331 ALZEY-WORMS
4	5	36	32	13	47	237	3	377	07332 BAD DUERKHEIM
-	15	23	13	20	46	162	6	285	07333 DONNERSBERGKREIS
4	11	41	25	74	51	199	10	415	07334 GERMERSHEIM
-	6	22	9	4	65	236	-	342	07335 KAISERSLAUTERN
2	4	7	24	-	2	160	4	203	07336 KUSEL
6	18	13	41	12	87	206	4	387	07337 SÜEDLICHE WEINSTRASSE
-	5	5	202	6	1	234	2	455	07338 RHEIN-PFALZ-KREIS
4	5	35	28	18	128	307	4	529	07339 MAINZ-BINGEN
1	15	31	6	12	9	234	12	320	07340 SÜEDWESTPFALZ
33	184	348	571	254	1 130	3 482	126	6 128	RB ZUSAMMEN
79	439	832	1 086	535	2 442	7 344	273	13 030	LAND INSGESAMT
BADEN-WUERTEMBERG									
4	39	127	112	74	270	594	100	1 320	08111 RB STUTTGART STUTTGART,STADT
-	11	7	40	7	183	532	1	781	08115 BOEBLINGEN
1	80	30	62	47	97	799	113	1 229	08116 ESSLINGEN
2	48	23	56	19	59	511	16	734	08117 GOEPPINGEN
4	34	20	30	80	181	1 013	21	1 383	08118 LUDWIGSBURG
-	3	11	26	11	529	576	13	1 169	08119 REMS-MURR-KREIS
-	8	18	40	21	118	182	6	393	08121 HEILBRONN,STADT
6	78	86	87	53	112	548	25	995	08125 HEILBRONN
1	12	22	31	9	79	158	2	314	08126 HOHENLOHEKREIS
2	9	9	37	8	204	258	4	531	08127 SCHWABISCH HALL
3	19	28	30	9	60	199	12	360	08128 MAIN-TAUBER-KREIS
2	16	18	12	14	53	202	12	329	08135 HEIDENHEIM
18	64	112	96	44	109	332	43	818	08136 OSTALBKREIS
-	-	-	-	-	-	-	-	-	UNBEKANNT
43	421	511	659	396	2 054	5 904	368	10 356	RB ZUSAMMEN
-	3	38	16	3	9	89	16	174	08211 RB KARLSRUHE BADEN-BADEN,STADT
-	8	13	61	21	290	412	23	828	08212 KARLSRUHE,STADT
4	83	118	168	124	113	680	25	1 315	08215 KARLSRUHE
6	24	27	76	81	51	337	13	615	08216 RASTATT
1	2	4	12	5	66	114	4	208	08221 HEIDELBERG,STADT
1	15	4	9	3	495	493	19	1 039	08222 MANNHEIM,STADT
9	13	44	41	37	54	221	6	425	08225 NECKAR-ODENWALD-KREIS
-	18	34	45	51	416	863	58	1 485	08226 RHEIN-NECKAR-KREIS
4	19	23	22	4	39	141	10	262	08231 PFORZHEIM,STADT
3	22	17	24	23	96	256	24	465	08235 CALW
2	17	30	15	43	180	279	12	578	08236 ENZKREIS
1	25	37	20	15	5	178	18	299	08237 FREUDENSTADT
31	249	389	509	410	1 814	4 063	228	7 693	RB ZUSAMMEN
-	6	10	39	8	184	320	5	572	08311 RB FREIBURG FREIBURG I.BREISG.STADT
6	29	46	29	32	194	359	15	710	08315 BREISGAU-HOCHSCHWARZWALD
3	15	21	94	5	23	300	9	470	08316 EMMENDINGEN
6	101	132	83	94	160	612	54	1 242	08317 ORTENAU-KREIS
-	1	7	7	220	-	129	1	365	08325 ROTTWEIL
1	20	42	63	84	140	207	14	571	08326 SCHWARZWALD-BAAR-KREIS
-	13	10	9	6	32	236	1	307	08327 TUTTLINGEN
1	7	15	22	23	119	523	13	723	08335 KONSTANZ
1	21	62	32	15	100	340	14	585	08336 LOERRACH
1	26	59	20	12	18	285	12	433	08337 WALDSHUT
19	239	404	398	499	970	3 311	138	5 978	RB ZUSAMMEN
-	-	-	-	-	-	-	-	-	RB TUEBINGEN
3	24	61	93	31	156	393	35	796	08415 REUTLINGEN
1	19	16	27	47	123	207	9	449	08416 TUEBINGEN
1	21	20	21	47	48	373	16	547	08417 ZOLLERNALBKREIS
4	9	33	61	8	84	140	9	348	08421 ULM,STADT
12	38	41	48	30	90	284	21	564	08425 ALB-DONAU-KREIS
11	38	43	32	22	18	285	23	472	08426 BIBERACH
5	42	35	55	37	25	251	16	466	08435 BODENSEEKREIS
4	67	33	25	41	115	548	17	850	08436 RAVENSBURG
7	5	50	26	2	19	270	10	389	08437 SIGMARINGEN
48	263	332	388	265	678	2 751	156	4 881	RB ZUSAMMEN
141	1 172	1 636	1 954	1 570	5 516	16 029	890	28 908	LAND INSGESAMT
BAYERN									
1	13	15	23	9	61	129	6	257	09161 RB OBERBAYERN INGOLSTADT,STADT
-	17	85	117	25	954	1 606	20	2 824	09162 MUENCHEN,STADT
-	9	11	16	2	14	136	12	200	09163 ROSENHEIM,STADT
-	20	15	8	3	26	199	12	283	09171 ALTOETTING
-	-	-	4	-	66	141	-	211	09172 BERCHTESGADENER LAND



(Fortsetzung): Besitzumschreibungen von Personen- und Lastkraftwagen, Zugmaschinen sowie Kraftfahrzeuganhängern 2006 nach Zulassungsbezirken und Haltergruppen

Regierungsbezirk Statistische Kennziffer Zulassungsbezirk	Zugmaschinen								
	Land- und Forst- wirtschaft	verarbeiten- des Gewerbe	Bau- gewerbe	Handel, Reparatur von Kfz und Gebrauchsgüt.	Verkehr, Nachrichten- übermittlung	sonstige öffentliche und persönl. Dienstleist.	Arbeitnehmer und Nicht- erwerbs- personen	sonstige	insgesamt
	19	20	21	22	23	24	25	26	27
07331 ALZEY-WORMS	80	-	2	1	5	7	139	7	241
07332 BAD DUERKHEIM	15	-	-	5	10	13	129	3	175
07333 DONNERSBERGKREIS	35	1	1	1	10	5	95	3	151
07334 GERMERSHEIM	8	-	-	2	37	4	92	1	144
07335 KAISERSLAUTERN	1	1	-	3	-	5	121	3	134
07336 KUSEL	-	-	2	4	2	-	154	3	165
07337 SÜEDLICHE WEINSTRASSE	9	5	1	7	7	19	227	3	278
07338 RHEIN-PFALZ-KREIS	4	-	-	34	15	1	83	-	137
07339 MAINZ-BINGEN	13	-	3	9	23	26	214	2	290
07340 SÜEDWESTPFALZ	2	1	3	1	-	-	184	-	191
RB ZUSAMMEN	173	11	14	87	133	182	1 590	44	2 234
LAND INSGESAMT	650	48	57	221	287	441	4 573	87	6 364
BADEN-WUERTEMBERG									
RB STUTT GART									
08111 STUTT GART,STADT	-	2	-	20	29	34	48	11	144
08115 BOEBLINGEN	-	1	-	3	3	22	252	5	286
08116 ESSLINGEN	-	8	5	7	16	13	376	20	445
08117 GOEPPINGEN	-	2	1	12	9	7	337	8	376
08118 LUDWIGSBURG	1	1	-	2	18	21	379	3	425
08119 REMS-MURR-KREIS	15	-	-	1	7	43	457	2	525
08121 HEILBRONN,STADT	1	-	-	5	47	7	38	1	99
08125 HEILBRONN	25	6	2	24	69	7	475	5	613
08126 HOHENLOHEKREIS	11	1	1	3	13	24	268	-	321
08127 SCHWAEBISCH HALL	2	-	-	5	4	48	464	2	525
08128 MAIN-TAUBER-KREIS	5	1	1	2	4	10	352	1	376
08135 HEIDENHEIM	-	1	-	1	14	2	138	5	161
08136 OSTALBKREIS	6	4	5	10	36	11	533	11	616
UNBEKANNT	-	-	-	-	-	-	-	-	-
RB ZUSAMMEN	66	27	15	95	269	249	4 117	74	4 912
RB KARLSRUHE									
08211 BADEN-BADEN,STADT	3	-	5	5	1	3	35	4	56
08212 KARLSRUHE,STADT	-	1	-	8	5	29	34	7	84
08215 KARLSRUHE	6	8	4	24	84	10	477	2	615
08216 RASTATT	2	7	-	6	31	5	248	3	302
08221 HEIDELBERG,STADT	2	-	-	-	1	3	17	1	24
08222 MANNHEIM,STADT	-	-	-	4	11	65	17	-	97
08225 NECKAR-ODENWALD-KREIS	3	3	3	8	13	5	302	3	340
08226 RHEIN-NECKAR-KREIS	4	-	1	6	32	52	379	7	481
08231 PFORZHEIM,STADT	4	-	-	1	3	4	20	2	34
08235 CALW	2	1	-	6	43	13	245	2	312
08236 ENZKREIS	2	2	2	4	27	22	261	1	321
08237 FREUDENSTADT	11	3	2	1	15	4	232	14	282
RB ZUSAMMEN	39	25	17	73	266	215	2 267	46	2 948
RB FREIBURG									
08311 FREIBURG I.BREISG.STADT	-	-	-	3	1	8	33	-	45
08315 BREISGAU-HOCHSCHWARZWALD	3	4	2	4	11	40	421	2	487
08316 EMMENDINGEN	-	1	-	8	5	1	343	1	359
08317 ORTENAU-KREIS	4	6	2	8	106	21	639	11	797
08325 ROTTWEIL	-	-	1	1	76	-	279	-	357
08326 SCHWARZWALD-BAAR-KREIS	-	4	-	52	8	14	251	3	332
08327 TUTTLINGEN	-	1	1	-	3	6	216	-	227
08335 KONSTANZ	-	-	1	8	15	11	234	1	270
08336 LOERRACH	11	1	1	4	5	12	309	1	344
08337 WALDSHUT	5	3	4	-	4	1	381	2	400
RB ZUSAMMEN	23	20	12	88	234	114	3 106	21	3 618
RB TUEBINGEN									
08415 REUTLINGEN	-	3	4	11	7	16	461	4	506
08416 TUEBINGEN	3	-	2	5	13	20	287	-	330
08417 ZOLLERNALBKREIS	1	7	3	1	70	10	430	7	529
08421 ULM,STADT	-	2	-	6	2	6	18	4	38
08425 ALB-DONAU-KREIS	7	6	5	13	11	2	374	9	427
08426 BIBERACH	5	9	2	6	33	5	416	3	479
08435 BODENSEEKREIS	34	5	3	5	12	5	190	7	261
08436 RAVENSBURG	77	4	7	11	33	21	455	6	614
08437 SIGMARINGEN	2	2	4	6	6	11	335	2	368
RB ZUSAMMEN	129	38	30	64	187	96	2 966	42	3 552
LAND INSGESAMT	257	110	74	320	956	674	12 456	183	15 030
BAYERN									
RB OBERBAYERN									
09161 INGOLSTADT,STADT	-	5	-	-	11	6	44	3	69
09162 MUENCHEN,STADT	-	15	-	27	12	133	88	7	282
09163 ROSENHEIM,STADT	-	1	-	1	8	2	18	3	33
09171 ALTOETTING	-	3	2	-	2	1	205	2	215
09172 BERCHTESGADENER LAND	11	-	-	-	-	34	145	-	190

Kraftfahrzeuganhänger										Regierungsbezirk Statistische Kennziffer Zulassungsbezirk
Land- und Forst- wirtschaft	verarbeiten- des Gewerbe	Bau- gewerbe	Handel, Reparatur von Kfz und Gebrauchsgüt.	Verkehr, Nachrichten- übermittlung	sonstige öffentliche und persönl. Dienstleist.	Arbeitnehmer und Nicht- erwerbs- personen	sonstige	insgesamt		
28	29	30	31	32	33	34	35	36		
9	4	14	6	5	32	372	3	445	07331	ALZEY-WORMS
5	-	17	17	3	30	376	3	451	07332	BAD DUERKHEIM
5	4	12	6	16	33	289	2	367	07333	DONNERSBERGKREIS
3	4	23	11	529	24	350	2	946	07334	GERMERSHEIM
-	4	5	12	3	22	323	1	370	07335	KAISERSLAUTERN
1	1	11	9	1	1	315	1	340	07336	KUSEL
-	6	5	14	15	44	339	3	426	07337	SUEDLICHE WEINSTRASSE
-	1	1	98	13	1	357	2	473	07338	RHEIN-PFALZ-KREIS
1	1	8	19	15	57	490	6	597	07339	MAINZ-BINGEN
3	5	8	7	5	6	392	2	428	07340	SUEDWESTPFALZ
32	60	133	266	692	499	4 863	43	6 588		RB ZUSAMMEN
112	186	341	619	900	1 135	11 273	143	14 709		LAND INSGESAMT
BADEN-WUERTEMBERG										
-	13	21	28	23	92	574	82	833	08111	RB STUTTGART
-	3	3	4	8	52	856	1	927	08112	STUTTGART,STADT
2	26	8	22	22	41	1 233	59	1 413	08115	BOEBLINGEN
1	21	8	25	20	33	734	4	846	08116	ESSLINGEN
-	9	6	20	31	74	1 107	7	1 254	08117	GOEPPINGEN
1	4	9	7	5	208	1 055	2	1 291	08118	LUDWIGSBURG
-	19	6	12	36	33	185	7	298	08119	REMS-MURR-KREIS
6	27	35	68	58	59	992	10	1 255	08121	HEILBRONN,STADT
6	1	2	15	6	46	358	3	437	08122	HEILBRONN
1	3	4	16	14	117	616	11	782	08125	HOHENLOHEKREIS
2	11	19	6	6	23	369	4	440	08126	SCHWABISCH HALL
-	6	3	6	17	15	406	5	458	08127	MAIN-TAUBER-KREIS
18	24	38	40	37	53	870	34	1 114	08128	HEIDENHEIM
-	-	-	-	-	-	-	-	-	08135	OSTALBKREIS
-	-	-	-	-	-	-	-	-	08136	UNBEKANNT
37	167	162	269	283	846	9 355	229	11 348		RB ZUSAMMEN
7	1	23	3	9	11	74	9	137	08211	RB KARLSRUHE
-	7	5	9	9	103	414	23	570	08212	BADEN-BADEN,STADT
1	25	25	46	74	51	1 165	16	1 403	08212	KARLSRUHE,STADT
1	17	9	18	78	37	667	4	831	08215	KARLSRUHE
-	2	9	10	3	23	134	2	183	08216	RASTATT
-	1	3	3	8	259	361	4	639	08221	HEIDELBERG,STADT
5	6	22	18	22	22	468	5	568	08222	MANNHEIM,STADT
1	7	14	22	70	184	1 142	11	1 451	08225	NECKAR-ODENWALD-KREIS
3	3	4	6	1	19	144	4	184	08226	RHEIN-NECKAR-KREIS
2	2	7	13	38	37	466	3	568	08231	PFORZHEIM,STADT
-	8	17	11	45	66	598	5	750	08235	CALW
3	8	9	12	11	5	378	25	451	08236	ENZKREIS
-	-	-	-	-	-	-	-	-	08237	FREUDENSTADT
23	87	147	171	368	817	6 011	111	7 735		RB ZUSAMMEN
-	2	-	26	4	55	277	4	368	08311	RB FREIBURG
1	7	15	19	27	78	707	5	859	08312	FREIBURG I.BREISG.STADT
1	4	9	50	3	10	504	2	583	08315	BREISGAU-HOCHSCHWARZWALD
2	31	49	56	172	78	1 230	27	1 645	08316	EMMENDINGEN
-	1	4	4	145	-	421	-	575	08317	ORTENAUKREIS
3	3	17	80	21	65	564	9	762	08325	ROTTWEIL
-	6	2	2	9	11	444	5	479	08326	SCHWARZWALD-BAAR-KREIS
1	2	6	10	24	54	771	5	872	08327	TUTTLINGEN
1	8	24	10	9	48	546	2	648	08335	KONSTANZ
2	11	39	6	12	13	479	9	571	08336	LOERRACH
-	-	-	-	-	-	-	-	-	08337	WALDSHUT
10	75	165	263	426	412	5 943	68	7 362		RB ZUSAMMEN
-	8	32	31	10	72	790	4	947	08415	RB TUEBINGEN
1	6	5	25	43	75	521	4	680	08415	REUTLINGEN
-	14	10	5	110	23	724	5	891	08416	TUEBINGEN
2	6	9	18	10	29	164	9	247	08417	ZOLLERNALBKREIS
5	16	24	25	25	29	608	17	749	08421	ULM,STADT
8	18	14	19	39	8	639	14	759	08425	ALB-DONAU-KREIS
8	19	23	26	24	12	570	16	698	08426	BIBERACH
11	18	15	32	31	60	991	10	1 168	08435	BODENSEEKREIS
5	5	17	26	5	9	524	2	593	08436	RAVENSBURG
-	-	-	-	-	-	-	-	-	08437	SIGMARINGEN
40	110	149	207	297	317	5 531	81	6 732		RB ZUSAMMEN
110	439	623	910	1 374	2 392	26 840	489	33 177		LAND INSGESAMT
BAYERN										
-	5	8	8	9	19	236	1	286	09161	RB OBERBAYERN
-	5	16	20	36	403	1 452	7	1 939	09162	INGOLSTADT,STADT
-	4	2	11	4	8	102	11	142	09163	MUENCHEN,STADT
1	13	4	2	4	19	396	6	445	09171	ROSENHEIM,STADT
2	-	-	-	-	48	249	1	300	09172	ALTOETTING
-	-	-	-	-	-	-	-	-	09172	BERCHTESGADENER LAND



(Fortsetzung): Besitzumschreibungen von Personen- und Lastkraftwagen, Zugmaschinen sowie Kraftfahrzeuganhängern 2006 nach Zulassungsbezirken und Haltergruppen

Regierungsbezirk Statistische Kennziffer Zulassungsbezirk	Personenkraftwagen								
	Land- und Forst- wirtschaft	verarbeiten- des Gewerbe	Bau- gewerbe	Handel, Reparatur von Kfz und Gebrauchsgüt.	Verkehr, Nachrichten- übermittlung	sonstige öffentliche und persönl. Dienstleist.	Arbeitnehmer und Nicht- erwerbs- personen	sonstige	insgesamt
	1	2	3	4	5	6	7	8	9
09173 BAD TOELZ-WOLFRATSHAUSEN	1	36	27	91	12	318	10 284	23	10 792
09174 DACHAU	-	40	22	123	28	171	11 190	39	11 613
09175 EBERSBERG	9	47	21	151	11	411	9 382	19	10 051
09176 EICHSTAETT	6	84	78	142	14	29	9 934	47	10 334
09177 ERDING	5	55	36	166	41	91	10 804	34	11 232
09178 FREISING	-	66	15	117	38	614	13 746	22	14 618
09179 FUERSTENFELDBRUCK	-	19	31	111	5	280	14 829	29	15 304
09180 GARMISCH-PARTENKIRCHEN	33	15	12	91	13	365	6 386	80	6 995
09181 LANDSBERG AM LECH	13	37	25	105	13	346	9 866	40	10 445
09182 MIESBACH	4	59	40	127	6	94	8 683	118	9 131
09183 MUEHLDORF A.INN	21	63	45	103	18	23	9 925	37	10 235
09184 MUENCHEN	1	238	58	302	331	2 139	21 599	447	25 115
09185 NEUBURG-SCHROBENHAUSEN	28	44	52	156	46	183	7 972	35	8 516
09186 PFAFFENHOFEN A.D.ILM	4	59	30	99	13	90	10 436	28	10 759
09187 ROSENHEIM	287	172	103	392	20	330	20 470	224	21 998
09188 STARNBERG	18	29	11	106	8	1 670	8 844	110	10 796
09189 TRAUNSTEIN	5	114	40	170	10	102	15 304	55	15 800
09190 WEILHEIM-SCHONGAU	24	54	38	163	9	151	11 484	25	11 948
RB ZUSAMMEN	500	1 645	928	3 970	1 099	14 132	320 635	2 157	345 066
RB NIEDERBAYERN									
09261 LANDSHUT,STADT	-	19	8	116	4	110	4 933	57	5 247
09262 PASSAU,STADT	-	14	5	115	2	202	3 501	40	3 879
09263 STRAUBING,STADT	1	38	13	135	14	54	3 719	96	4 070
09271 DEGGENDORF	14	38	71	162	58	162	10 458	30	10 993
09272 FREYUNG-GRAFENAU	1	19	40	61	15	73	7 893	37	8 139
09273 KELHEIM	35	30	26	109	12	194	9 978	22	10 406
09274 LANDSHUT	34	68	34	126	11	326	13 653	17	14 269
09275 PASSAU	118	71	19	204	10	564	16 952	109	18 047
09276 REGEN	61	68	43	79	15	15	7 214	61	7 556
09277 ROTTAL-INN	202	91	74	176	20	226	10 319	82	11 190
09278 STRAUBING-BOGEN	17	28	35	77	17	44	8 713	18	8 949
09279 DINGOLFING-LANDAU	20	22	8	106	59	15	8 754	23	9 007
UNBEKANNT	-	-	-	-	-	-	-	-	-
RB ZUSAMMEN	503	506	376	1 466	237	1 985	106 087	592	111 752
RB OBERPFALZ									
09361 AMBERG,STADT	-	29	17	83	6	94	3 535	28	3 792
09362 REGENSBURG,STADT	-	10	8	182	20	894	9 155	82	10 351
09363 WEIDEN I.D.OPF.,STADT	-	26	15	81	7	64	3 364	4	3 561
09371 AMBERG-SULZBACH	8	60	62	104	25	115	9 408	50	9 832
09372 CHAM	21	70	149	164	36	168	12 016	84	12 708
09373 NEUMARKT I.D.OPF.	13	87	123	1 214	19	79	10 342	79	11 956
09374 NEUSTADT A.D.WALDNAAB	31	42	47	83	4	71	9 093	18	9 389
09375 REGENSBURG	5	65	74	185	91	219	15 695	69	16 403
09376 SCHWANDORF	18	59	45	299	30	279	13 144	77	13 951
09377 TIRSCHENREUTH	9	37	34	82	8	28	7 022	31	7 251
RB ZUSAMMEN	105	485	574	2 477	246	2 011	92 774	522	99 194
RB OBERFRANKEN									
09461 BAMBERG,STADT	1	28	19	93	6	171	4 283	76	4 677
09462 BAYREUTH,STADT	4	40	24	198	23	171	4 525	168	5 153
09463 COBURG,STADT	1	24	12	55	16	25	2 972	194	3 299
09464 HOF,STADT	-	27	5	47	21	133	3 691	40	3 964
09471 BAMBERG	4	40	94	94	15	238	12 342	32	12 859
09472 BAYREUTH	9	79	66	118	29	32	9 632	34	9 999
09473 COBURG	4	53	24	65	9	70	7 549	9	7 783
09474 FORCHHEIM	-	11	33	100	12	207	9 583	25	9 971
09475 HOF	28	49	18	97	32	123	9 044	25	9 416
09476 KRONACH	9	86	45	98	19	38	5 982	44	6 321
09477 KULMBACH	53	64	30	104	20	88	6 418	47	6 824
09478 LICHTENFELS	1	37	23	79	3	125	5 559	41	5 868
09479 WUNSIEDEL I.FICHTELGEB.	4	40	32	200	10	70	6 903	69	7 328
RB ZUSAMMEN	118	578	425	1 348	215	1 491	88 483	804	93 462
RB MITTELFRANKEN									
09561 ANSBACH,STADT	4	20	8	83	5	28	3 030	37	3 215
09562 ERLANGEN,STADT	-	92	32	146	24	107	6 549	128	7 078
09563 FUERTH,STADT	6	56	32	208	25	221	8 216	44	8 808
09564 NUERNBERG,STADT	17	201	123	922	82	924	33 191	830	36 290
09565 SCHWABACH,STADT	-	30	15	311	5	46	3 067	29	3 503
09571 ANSBACH	19	98	93	207	17	127	15 475	67	16 103
09572 ERLANGEN-HOECHSTADT	-	85	27	99	12	122	10 392	49	10 786
09573 FUERTH	-	48	39	124	7	88	9 155	31	9 492
09574 NUERNBERGER LAND	6	54	41	224	26	163	13 373	43	13 930
09575 NEUSTADT/AISCH-WINDSHEIM	19	37	63	170	32	92	8 504	34	8 951
09576 ROTH	1	34	14	133	217	9	10 423	42	10 873
09577 WEISSENBURG-GUNZENHAUSEN	46	114	59	450	28	60	7 814	59	8 630
RB ZUSAMMEN	118	869	546	3 077	480	1 987	129 189	1 393	137 659
RB UNTERFRANKEN									
09661 ASCHAFFENBURG,STADT	-	41	52	120	33	124	5 019	84	5 473
09662 SCHWEINFURT,STADT	-	14	11	33	-	175	3 706	17	3 956
09663 WUERZBURG,STADT	2	38	21	203	32	203	7 403	138	8 040

Lastkraftwagen									Regierungsbezirk Statistische Kennziffer Zulassungsbezirk
Land- und Forst- wirtschaft	verarbeiten- des Gewerbe	Bau- gewerbe	Handel, Reparatur von Kfz und Gebrauchsgüt.	Verkehr, Nachrichten- übermittlung	sonstige öffentliche und persönl. Dienstleist.	Arbeitnehmer und Nicht- erwerbs- personen	sonstige	insgesamt	
10	11	12	13	14	15	16	17	18	
-	10	13	9	3	77	279	13	404	09173 BAD TOELZ-WOLFRATSHAUSEN
-	18	17	23	18	43	267	6	392	09174 DACHAU
2	6	11	25	6	90	168	8	316	09175 EBERSBERG
1	29	35	11	14	14	174	14	292	09176 EICHSTAETT
11	20	27	16	23	27	230	12	366	09177 ERDING
-	117	3	11	36	182	249	9	607	09178 FREISING
-	4	23	14	10	77	417	6	551	09179 FUERSTENFELDBRUCK
1	4	14	10	5	67	173	7	281	09180 GARMISCH-PARTENKIRCHEN
1	11	17	14	5	114	208	4	374	09181 LANDSBERG AM LECH
6	35	23	25	23	15	195	13	335	09182 MIESBACH
2	28	33	35	8	4	285	15	410	09183 MUEHLDORF A.INN
-	17	19	41	17	350	350	175	969	09184 MUENCHEN
4	10	58	19	29	40	141	9	310	09185 NEUBURG-SCHROBENHAUSEN
-	13	18	33	39	18	271	8	400	09186 PFAFFENHOFEN A.D.ILM
25	46	64	107	5	60	393	24	724	09187 ROSENHEIM
2	10	4	14	5	100	186	11	332	09188 STARNBERG
2	35	32	30	7	28	344	13	491	09189 TRAUNSTEIN
1	11	37	23	17	35	307	8	439	09190 WEILHEIM-SCHONGAU
59	483	574	628	309	2 462	6 848	405	11 768	RB ZUSAMMEN
-	3	7	32	1	30	109	2	184	RB NIEDERBAYERN
-	2	7	6	2	32	50	8	107	09261 LANDSHUT,STADT
-	17	5	48	14	3	105	49	241	09262 PASSAU,STADT
-	18	41	22	14	48	300	11	454	09263 STRAUBING,STADT
1	11	28	9	23	18	184	2	276	09271 DEGGENDORF
16	11	33	13	5	56	218	5	357	09272 FREYUNG-GRAFENAU
3	14	23	18	18	118	293	6	493	09273 KELHEIM
3	22	8	20	5	178	412	24	672	09274 LANDSHUT
2	39	30	8	6	6	149	8	248	09275 PASSAU
11	49	46	31	20	49	202	12	420	09276 REGEN
4	16	27	20	25	13	204	14	323	09277 ROTTAL-INN
8	4	14	17	50	3	210	7	313	09278 STRAUBING-BOGEN
-	-	-	-	-	-	-	-	-	09279 DINGOLFING-LANDAU
48	206	269	244	183	554	2 436	148	4 088	UNBEKANNT
-	9	10	9	2	12	38	1	81	RB ZUSAMMEN
-	2	4	37	20	106	105	41	315	RB OBERPFALZ
-	1	8	31	15	17	58	1	131	09361 AMBERG,STADT
3	20	49	17	34	66	108	12	309	09362 REGENSBURG,STADT
2	18	83	21	57	41	203	16	441	09363 WEIDEN I.D.OPF.,STADT
5	33	80	30	12	18	206	7	391	09371 AMBERG-SULZBACH
2	15	37	8	22	22	147	3	256	09372 CHAM
6	29	42	26	74	52	210	5	444	09373 NEUMARKT I.D.OPF.
2	36	27	23	54	103	221	9	475	09374 NEUSTADT A.D.WALDNAAB
2	23	23	10	7	8	144	7	224	09375 REGENSBURG
22	186	363	212	297	445	1 440	102	3 067	09376 SCHWANDORF
-	6	15	8	19	47	68	24	187	09377 TIRSCHENREUTH
1	6	10	26	14	30	58	63	208	RB ZUSAMMEN
1	15	8	15	2	1	41	16	99	RB OBERFRANKEN
-	6	3	11	16	19	59	2	116	09461 BAMBERG,STADT
1	23	66	9	69	113	189	7	477	09462 BAYREUTH,STADT
5	28	46	21	16	27	211	16	370	09463 COBURG,STADT
1	18	8	14	14	43	175	5	278	09464 HOF,STADT
-	4	20	9	12	70	166	5	286	09471 BAMBERG
1	14	26	9	79	46	170	6	351	09472 BAYREUTH
1	20	34	29	37	22	108	6	257	09473 COBURG
7	29	38	13	6	22	138	13	266	09474 FORCHHEIM
-	12	16	16	12	34	93	11	194	09475 HOF
1	15	17	13	21	15	117	8	207	09476 KRONACH
19	196	307	193	317	489	1 593	182	3 296	09477 KULMBACH
-	6	4	37	3	3	52	14	119	09478 LICHTENFELS
-	23	16	25	14	37	88	20	223	09479 WUNSIEDEL I.FICHTELGEB.
-	17	24	41	25	75	231	6	419	RB MITTELFRANKEN
7	54	71	241	112	202	912	117	1 716	09561 ANSBACH,STADT
2	1	8	7	1	8	45	13	85	09562 ERLANGEN,STADT
5	34	62	55	45	58	253	8	520	09563 FUERTH,STADT
-	9	25	11	11	52	217	13	338	09564 NUERNBERG,STADT
1	15	23	45	6	27	229	5	351	09565 SCHWABACH,STADT
2	9	24	51	25	54	275	10	450	09571 ANSBACH
6	14	36	27	20	13	222	10	348	09572 ERLANGEN-HOECHSTADT
1	10	8	28	87	1	257	13	405	09573 FUERTH
5	19	26	53	21	32	108	7	271	09574 NUERNBERGER LAND
29	211	327	621	370	562	2 889	236	5 245	09575 NEUSTADT/AISCH-WINDSHEIM
1	11	19	23	12	39	114	36	255	09576 ROTH
-	2	7	7	1	69	64	2	152	09577 WEISSENBURG-GUNZENHAUSEN
1	17	13	36	21	59	142	15	304	RB ZUSAMMEN
-	-	-	-	-	-	-	-	-	RB UNTERFRANKEN
1	17	13	36	21	59	142	15	304	09661 ASCHAFFENBURG,STADT
-	-	-	-	-	-	-	-	-	09662 SCHWEINFURT,STADT
-	-	-	-	-	-	-	-	-	09663 WUERZBURG,STADT



(Fortsetzung): Besitzumschreibungen von Personen- und Lastkraftwagen, Zugmaschinen sowie Kraftfahrzeuganhängern 2006 nach Zulassungsbezirken und Haltergruppen

Regierungsbezirk Statistische Kennziffer Zulassungsbezirk	Zugmaschinen								
	Land- und Forst- wirtschaft	verarbeiten- des Gewerbe	Bau- gewerbe	Handel, Reparatur von Kfz und Gebrauchsgüt.	Verkehr, Nachrichten- übermittlung	sonstige öffentliche und persönl. Dienstleist.	Arbeitnehmer und Nicht- erwerbs- personen	sonstige	insgesamt
	19	20	21	22	23	24	25	26	27
09173 BAD TOELZ-WOLFRATSHAUSEN	6	-	-	1	7	10	226	7	257
09174 DACHAU	-	1	1	-	5	8	173	-	188
09175 EBERSBERG	85	-	-	9	11	9	82	-	196
09176 EICHSTAETT	67	-	-	-	15	-	222	2	306
09177 ERDING	220	3	2	4	8	3	54	-	294
09178 FREISING	6	-	1	2	34	43	267	-	353
09179 FUERSTENFELDBRUCK	-	-	-	1	1	6	136	3	147
09180 GARMISCH-PARTENKIRCHEN	51	-	2	-	7	18	114	2	194
09181 LANDSBERG AM LECH	154	1	-	5	1	15	186	-	362
09182 MIESBACH	31	-	3	3	2	-	130	4	173
09183 MUEHLDORF A.INN	105	1	-	4	5	3	164	1	283
09184 MUENCHEN	-	1	-	10	6	46	124	6	193
09185 NEUBURG-SCHROBENHAUSEN	131	-	2	-	4	4	93	-	234
09186 PFAFFENHOFEN A.D.ILM	32	3	-	1	17	9	226	2	290
09187 ROSENHEIM	181	6	1	9	17	104	338	6	662
09188 STARNBERG	11	2	-	-	2	11	86	1	127
09189 TRAUNSTEIN	107	12	1	3	4	2	418	1	548
09190 WEILHEIM-SCHONGAU	58	2	3	4	6	1	360	2	436
RB ZUSAMMEN	1 256	56	18	84	185	482	3 899	52	6 032
RB NIEDERBAYERN									
09261 LANDSHUT,STADT	-	1	-	1	-	2	15	-	19
09262 PASSAU,STADT	-	-	-	1	-	2	24	2	29
09263 STRAUBING,STADT	-	7	-	6	4	-	19	1	37
09271 DEGGENDORF	10	6	2	4	18	21	351	3	415
09272 FREYUNG-GRAFENAU	27	1	3	2	4	5	536	2	580
09273 KELHEIM	120	1	-	5	2	30	164	1	323
09274 LANDSHUT	143	1	-	3	12	21	273	1	454
09275 PASSAU	235	1	3	5	17	26	369	5	661
09276 REGEN	145	2	-	-	3	1	204	2	357
09277 ROTTAL-INN	350	4	3	18	16	15	187	3	596
09278 STRAUBING-BOGEN	233	3	1	-	2	2	201	1	443
09279 DINGOLFING-LANDAU	33	1	-	1	39	1	296	5	376
UNBEKANNT	-	-	-	-	-	-	-	-	-
RB ZUSAMMEN	1 296	28	12	46	117	126	2 639	26	4 290
RB OBERPFALZ									
09361 AMBERG,STADT	-	-	1	1	4	4	18	1	29
09362 REGENSBURG,STADT	-	-	-	2	13	8	8	4	35
09363 WEIDEN I.D.OPF.,STADT	-	-	-	14	1	4	14	-	33
09371 AMBERG-SULZBACH	163	2	2	1	20	11	202	1	402
09372 CHAM	304	2	5	1	22	7	301	1	643
09373 NEUMARKT I.D.OPF.	86	2	2	4	9	2	305	-	410
09374 NEUSTADT A.D.WALDNAAB	84	-	-	1	16	4	295	2	402
09375 REGENSBURG	87	7	1	3	27	4	288	4	421
09376 SCHWANDORF	112	5	-	12	42	28	341	3	543
09377 TIRSCHENREUTH	78	3	2	-	2	1	222	5	313
RB ZUSAMMEN	914	21	13	39	156	73	1 994	21	3 231
RB OBERFRANKEN									
09461 BAMBERG,STADT	-	1	-	3	9	4	8	4	29
09462 BAYREUTH,STADT	1	-	1	-	2	2	6	12	24
09463 COBURG,STADT	-	-	-	1	1	-	8	1	11
09464 HOF,STADT	-	2	-	1	6	5	18	3	35
09471 BAMBERG	8	1	1	-	29	14	398	1	452
09472 BAYREUTH	20	2	1	3	4	1	358	1	390
09473 COBURG	-	2	-	1	8	2	193	1	207
09474 FORCHHEIM	35	-	-	1	7	12	267	1	323
09475 HOF	67	-	3	5	17	6	171	4	273
09476 KRONACH	47	4	5	-	31	-	122	1	210
09477 KULMBACH	55	1	-	3	19	2	108	1	189
09478 LICHTENFELS	25	3	-	3	8	7	149	2	197
09479 WUNSIEDEL I.FICHTELGEB.	94	-	1	1	4	2	98	1	201
RB ZUSAMMEN	352	16	12	22	145	57	1 904	33	2 541
RB MITTELFRANKEN									
09561 ANSBACH,STADT	-	-	-	11	4	-	30	5	50
09562 ERLANGEN,STADT	1	-	-	7	1	5	26	3	43
09563 FUERTH,STADT	1	-	-	2	5	7	9	-	24
09564 NUERNBERG,STADT	16	4	2	14	57	17	44	10	164
09565 SCHWABACH,STADT	-	1	1	1	-	2	21	-	26
09571 ANSBACH	235	2	3	7	41	8	580	2	878
09572 ERLANGEN-HOECHSTADT	-	-	1	5	-	1	184	2	193
09573 FUERTH	1	-	1	7	-	-	130	-	139
09574 NUERNBERGER LAND	1	-	4	8	8	7	316	1	345
09575 NEUSTADT/AISCH-WINDSHEIM	55	-	1	7	15	3	337	-	418
09576 ROTH	17	1	2	1	22	-	307	2	352
09577 WEISSENBURG-GUNZENHAUSEN	29	2	3	4	12	10	316	6	382
RB ZUSAMMEN	356	10	18	74	165	60	2 300	31	3 014
RB UNTERFRANKEN									
09661 ASCHAFFENBURG,STADT	-	-	1	2	7	3	19	4	36
09662 SCHWEINFURT,STADT	-	-	-	-	-	11	10	-	21
09663 WUERZBURG,STADT	1	-	1	1	-	6	24	1	34

Kraftfahrzeuganhänger										Regierungsbezirk Statistische Kennziffer Zulassungsbezirk
Land- und Forst- wirtschaft	verarbeiten- des Gewerbe	Bau- gewerbe	Handel, Reparatur von Kfz und Gebrauchsgüt.	Verkehr, Nachrichten- übermittlung	sonstige öffentliche und persönl. Dienstleist.	Arbeitnehmer und Nicht- erwerbs- personen	sonstige	insgesamt		
28	29	30	31	32	33	34	35	36		
2	3	5	5	-	23	344	7	389	09173	BAD TOELZ-WOLFRATSHAUSEN
-	3	5	14	10	15	427	7	481	09174	DACHAU
8	1	6	11	5	47	290	1	369	09175	EBERSBERG
8	7	19	4	26	3	359	5	431	09176	EICHSTAETT
44	4	4	7	7	9	310	6	391	09177	ERDING
2	-	2	7	50	74	431	-	566	09178	FREISING
-	5	9	6	7	21	460	4	512	09179	FUERSTENFELDBRUCK
6	2	4	4	2	35	168	5	226	09180	GARMISCH-PARTENKIRCHEN
15	3	6	8	6	58	395	3	494	09181	LANDSBERG AM LECH
5	9	4	11	12	9	277	11	338	09182	MIESBACH
12	4	12	17	13	5	379	8	450	09183	MUEHLDORF A.INN
-	1	15	18	2	126	549	14	725	09184	MUENCHEN
13	7	27	7	13	21	288	3	379	09185	NEUBURG-SCHROBENHAUSEN
-	2	9	5	12	10	410	6	454	09186	PAFFENHOFEN A.D.ILM
36	20	16	30	16	155	720	17	1 010	09187	ROSENHEIM
1	1	-	9	8	94	275	8	396	09188	STARBERG
13	21	17	16	6	13	524	10	620	09189	TRAUNSTEIN
5	5	6	13	12	17	499	12	569	09190	WEILHEIM-SCHONGAU
173	125	196	233	260	1 232	9 540	153	11 912		RB ZUSAMMEN
-	2	3	6	-	9	118	2	140	09261	RB NIEDERBAYERN LANDSHUT,STADT
-	1	2	-	-	15	104	1	123	09262	PASSAU,STADT
-	7	2	5	4	2	92	3	115	09263	STRAUBING,STADT
1	3	18	11	16	14	396	4	462	09271	DEGGENDORF
-	5	3	5	7	11	280	-	312	09272	FREYUNG-GRAFENAU
14	6	12	9	4	18	322	-	385	09273	KELHEIM
20	3	9	7	17	43	517	3	619	09274	LANDSHUT
24	5	2	12	17	106	612	3	781	09275	PASSAU
22	6	17	2	5	1	234	5	292	09276	REGEN
59	12	14	19	16	50	347	3	520	09277	ROTTAL-INN
22	11	9	3	28	6	325	4	408	09278	STRAUBING-BOGEN
8	8	3	9	61	3	328	-	420	09279	DINGOLFING-LANDAU
-	-	-	-	-	-	1	-	1		UNBEKANNT
170	69	94	88	175	278	3 676	28	4 578		RB ZUSAMMEN
-	4	3	8	3	4	69	2	93	09361	RB OBERPFALZ AMBERG,STADT
-	2	1	11	13	44	169	3	243	09362	REGENSBURG,STADT
-	-	7	22	3	7	91	1	131	09363	WEIDEN I.D.OPF.,STADT
10	6	11	8	22	35	278	4	374	09371	AMBERG-SULZBACH
22	11	44	8	37	14	421	9	566	09372	CHAM
7	7	20	23	13	10	375	-	455	09373	NEUMARKT I.D.OPF.
9	3	4	1	11	13	301	3	345	09374	NEUSTADT A.D.WALDNAAB
9	15	8	17	59	13	493	3	617	09375	REGENSBURG
15	39	6	14	55	42	494	6	671	09376	SCHWANDORF
6	5	4	13	3	2	254	4	291	09377	TIRSCHENREUTH
78	92	108	125	219	184	2 945	35	3 786		RB ZUSAMMEN
-	6	3	-	12	31	89	31	172	09461	RB OBERFRANKEN BAMBERG,STADT
-	6	1	8	2	4	83	82	186	09462	BAYREUTH,STADT
1	6	1	3	-	2	79	5	97	09463	COBURG,STADT
-	2	1	4	27	9	73	4	120	09464	HOF,STADT
3	2	19	7	39	44	382	3	499	09471	BAMBERG
5	4	10	9	13	16	303	6	366	09472	BAYREUTH
-	8	3	4	3	19	237	-	274	09473	COBURG
2	2	4	10	4	28	252	-	302	09474	FORCHHEIM
4	5	8	7	51	20	274	-	369	09475	HOF
4	11	9	13	61	3	185	3	289	09476	KRONACH
14	12	6	7	28	8	189	1	265	09477	KULMBACH
1	3	10	12	11	9	194	2	242	09478	LICHTENFELS
10	4	3	2	18	5	231	2	275	09479	WUNSIEDEL I.FICHTELGEB.
44	71	78	86	269	198	2 571	139	3 456		RB ZUSAMMEN
-	-	1	22	7	2	82	17	131	09561	RB MITTELFRANKEN ANSBACH,STADT
-	5	2	15	27	11	146	11	217	09562	ERLANGEN,STADT
1	4	6	12	5	19	185	3	235	09563	FUERTH,STADT
3	9	24	52	73	60	724	41	986	09564	NUERNBERG,STADT
1	3	1	7	1	4	74	3	94	09565	SCHWABACH,STADT
16	12	14	26	70	17	594	12	761	09571	ANSBACH
1	1	9	5	5	7	351	-	379	09572	ERLANGEN-HOECHSTADT
-	1	2	30	3	9	316	2	363	09573	FUERTH
-	4	13	131	22	22	428	4	624	09574	NUERNBERGER LAND
4	14	14	15	11	15	353	7	433	09575	NEUSTADT/AISCH-WINDSHEIM
1	4	3	8	44	1	416	4	481	09576	ROTH
9	9	18	50	33	10	268	8	405	09577	WEISSENBURG-GUNZENHAUSEN
36	66	107	373	301	177	3 937	112	5 109		RB ZUSAMMEN
1	3	7	9	5	6	102	45	178	09661	RB UNTERFRANKEN ASCHAFFENBURG,STADT
-	-	1	-	-	14	58	-	73	09662	SCHWEINFURT,STADT
1	1	4	8	16	25	156	11	222	09663	WUERZBURG,STADT





(Fortsetzung): Besitzumschreibungen von Personen- und Lastkraftwagen, Zugmaschinen sowie Kraftfahrzeuganhängern 2006 nach Zulassungsbezirken und Haltergruppen

Regierungsbezirk Statistische Kennziffer Zulassungsbezirk		Personenkraftwagen								
		Land- und Forst- wirtschaft	verarbeiten- des Gewerbe	Bau- gewerbe	Handel, Reparatur von Kfz und Gebrauchsgüt.	Verkehr, Nachrichten- übermittlung	sonstige öffentliche und persönl. Dienstleist.	Arbeitnehmer und Nicht- erwerbs- personen	sonstige	insgesamt
		1	2	3	4	5	6	7	8	9
09671	ASCHAFFENBURG	1	94	47	134	15	448	14 175	49	14 963
09672	BAD KISSINGEN	42	90	103	131	43	73	9 124	124	9 730
09673	RHOEN-GRABFELD	10	52	40	172	17	48	7 223	84	7 646
09674	HASSBERGE	34	45	45	142	22	82	7 692	44	8 106
09675	KITZINGEN	17	24	20	124	12	141	7 661	16	8 015
09676	MILTENBERG	4	81	61	127	15	260	11 230	69	11 847
09677	MAIN-SPESSART	17	106	100	166	27	196	11 563	41	12 216
09678	SCHWEINFURT	-	9	7	27	12	135	10 014	2	10 206
09679	WUERZBURG	11	18	19	78	6	329	12 766	17	13 244
	RB ZUSAMMEN	138	612	526	1 457	234	2 214	107 576	685	113 442
	RB SCHWABEN									
09761	AUGSBURG,STADT	-	97	24	570	25	766	19 031	212	20 725
09762	KAUFBEUREN,STADT	-	41	10	34	5	33	3 434	24	3 581
09763	KEMPTEN(ALLGAEU),STADT	13	7	8	150	18	68	5 312	31	5 607
09764	MEMMINGEN,STADT	2	31	21	209	5	52	3 613	28	3 961
09771	AICHACH-FRIEDBERG	16	121	99	164	35	163	10 998	53	11 649
09772	AUGSBURG	5	143	132	528	57	276	21 058	74	22 273
09773	DILLINGEN A.D.DONAU	12	46	35	149	29	83	8 724	28	9 106
09774	GUENZBURG	11	112	137	1 714	34	144	11 734	78	13 964
09775	NEU-ULM	4	108	61	320	71	278	14 452	82	15 376
09776	LINDAU (BODENSEE)	75	79	64	218	9	159	6 250	125	6 979
09777	OSTALLGAEU	18	104	83	155	21	94	11 459	78	12 012
09778	UNTERALLGAEU	5	54	71	142	82	175	12 474	22	13 025
09779	DONAU-RIES	9	43	43	131	10	73	10 687	22	11 018
09780	OBERALLGAEU	37	89	64	145	20	296	13 108	102	13 861
	UNBEKANNT	-	-	-	-	-	-	1	-	1
	RB ZUSAMMEN	207	1 075	852	4 629	421	2 660	152 335	959	163 138
	LAND INSGESAMT	1 689	5 770	4 227	18 424	2 932	26 480	997 079	7 112	1 063 713
	SAARLAND									
10041	SAARBRUECKEN,STADTVERB.	1	27	10	237	1	949	27 634	30	28 889
10042	MERZIG-WADERN	-	40	35	98	11	122	9 723	31	10 060
10043	NEUNKIRCHEN	-	26	67	134	17	80	12 785	32	13 141
10044	SAARLOUIS	-	8	8	133	11	401	18 192	26	18 779
10045	SAAR-PFALZ-KREIS	1	40	32	180	24	313	12 955	44	13 589
10046	SANKT WENDEL	1	28	37	108	12	105	8 668	32	8 991
	LAND INSGESAMT	3	169	189	890	76	1 970	89 957	195	93 449
	BERLIN									
11000	BERLIN	11	439	669	989	361	4 017	177 693	1 910	186 089
	LAND INSGESAMT	11	439	669	989	361	4 017	177 693	1 910	186 089
	BRANDENBURG									
12051	BRANDENBURG/HAVEL,STADT	1	20	18	48	12	101	4 867	25	5 092
12052	COTTBUS,STADT	4	36	34	93	25	131	6 226	71	6 620
12053	FRANKFURT/ODER,STADT	1	7	21	46	9	99	4 402	22	4 607
12054	POTSDAM,STADT	-	-	11	38	12	482	8 850	39	9 432
12060	BARNIM	9	28	64	109	21	237	14 397	68	14 933
12061	DAHME-SPREEWALD	17	34	60	148	40	272	13 185	58	13 814
12062	ELBE-ELSTER	9	12	30	98	7	146	8 833	25	9 160
12063	HAVELLAND	18	22	40	110	9	303	12 305	31	12 838
12064	MAERKISCH-ODERLAND	9	13	100	181	28	344	15 619	79	16 373
12065	OBERHAVEL	9	30	78	73	24	231	16 327	37	16 809
12066	OBERSPREEWALD-LAUSITZ	4	93	36	101	15	173	8 969	57	9 448
12067	ODER-SPREE	13	37	86	153	34	208	15 056	69	15 656
12068	OSTPRIGNITZ-RUPPIN	19	11	37	88	14	155	8 071	34	8 429
12069	POTSDAM-MITTELMARK	39	43	121	176	38	260	16 607	84	17 368
12070	PRIGNITZ	24	21	59	77	17	164	6 354	28	6 744
12071	SPREE-NEISSE	9	12	30	74	10	99	10 241	27	10 502
12072	TELTOW-FLAEMING	12	14	27	138	15	394	13 520	42	14 162
12073	UCKERMARK	13	5	9	48	9	436	10 139	29	10 688
	UNBEKANNT	-	-	-	-	-	-	1	-	1
	LAND INSGESAMT	210	438	861	1 799	339	4 235	193 969	825	202 676
	MECKLENBURG-VORPOMMERN									
13001	GREIFSWALD, STADT	-	5	14	29	7	56	3 254	48	3 413
13002	NEUBRANDENBURG, STADT	1	17	11	42	24	159	4 563	21	4 838
13003	ROSTOCK, STADT	1	29	35	113	17	343	10 681	60	11 279
13004	SCHWERIN, STADT	4	14	34	122	18	187	5 937	87	6 403
13005	STRALSUND, STADT	-	3	11	24	16	80	3 332	23	3 489
13006	WISMAR, STADT	1	18	13	23	1	71	2 914	13	3 054
13051	BAD DOBERAN	19	13	58	96	16	164	9 954	58	10 378
13052	DEMMIN	13	4	15	36	19	70	6 783	23	6 963
13053	GUESTROW	11	8	19	69	4	193	8 116	37	8 457
13054	LUDWIGSLUST	33	39	48	158	21	78	11 135	25	11 537



Lastkraftwagen									Regierungsbezirk Statistische Kennziffer Zulassungsbezirk
Land- und Forst- wirtschaft	verarbeiten- des Gewerbe	Bau- gewerbe	Handel, Reparatur von Kfz und Gebrauchsgüt.	Verkehr, Nachrichten- übermittlung	sonstige öffentliche und persönl. Dienstleist.	Arbeitnehmer und Nicht- erwerbs- personen	sonstige	insgesamt	
10	11	12	13	14	15	16	17	18	
4	32	33	26	22	141	314	5	577	09671 ASCHAFFENBURG
6	27	55	23	22	23	107	8	271	09672 BAD KISSINGEN
3	18	28	22	16	12	97	22	218	09673 RHOEN-GRABFELD
5	20	38	25	12	27	180	6	313	09674 HASSBERGE
11	12	10	18	6	73	155	3	288	09675 KITZINGEN
3	23	42	27	18	67	228	11	419	09676 MILTENBERG
12	33	55	20	12	54	204	16	406	09677 MAIN-SPESSART
-	6	6	7	19	68	222	2	330	09678 SCHWEINFURT
1	7	12	13	13	132	208	10	396	09679 WUERZBURG
47	208	318	247	174	764	2 035	136	3 929	RB ZUSAMMEN
-	9	7	32	27	139	421	119	754	RB SCHWABEN
-	6	3	7	2	2	76	4	100	09761 AUGSBURG,STADT
-	2	10	42	39	25	112	12	242	09762 KAUFBEUREN,STADT
4	7	7	31	4	10	38	1	98	09763 KEMPTEN(ALLGAEU),STADT
-	45	56	23	55	60	216	13	472	09764 MEMMINGEN,STADT
3	36	62	42	52	59	416	22	692	09771 AICHACH-FRIEDBERG
-	14	17	14	21	30	206	6	308	09772 AUGSBURG
7	33	96	58	25	29	222	13	483	09773 DILLINGEN A.D.DONAU
4	33	37	40	62	50	221	37	484	09774 GUENZBURG
7	12	28	17	4	18	80	6	172	09775 NEU-ULM
5	32	46	18	13	20	216	9	359	09776 LINDAU (BODENSEE)
2	12	38	18	27	38	228	5	368	09777 OSTALLGAEU
1	21	29	33	13	13	222	6	338	09778 UNTERALLGAEU
2	40	36	21	15	81	212	8	415	09779 DONAU-RIES
-	-	-	-	-	-	-	-	-	09780 OBERALLGAEU UNBEKANNT
35	302	472	396	359	574	2 886	261	5 285	RB ZUSAMMEN
259	1 792	2 630	2 541	2 009	5 850	20 127	1 470	36 678	LAND INSGESAMT
SAARLAND									
-	48	11	15	5	372	654	4	1 109	10041 SAARBRUECKEN,STADTVERB.
-	10	36	5	4	51	203	6	315	10042 MERZIG-WADERN
-	11	59	41	25	41	304	14	495	10043 NEUNKIRCHEN
-	3	1	20	5	170	413	9	621	10044 SAARLOUIS
2	17	27	27	19	92	342	14	540	10045 SAAR-PFALZ-KREIS
-	10	24	24	11	27	163	6	265	10046 SANKT WENDEL
2	99	158	132	69	753	2 079	53	3 345	LAND INSGESAMT
BERLIN									
16	140	393	375	124	1 327	7 544	404	10 323	11000 BERLIN
16	140	393	375	124	1 327	7 544	404	10 323	LAND INSGESAMT
BRANDENBURG									
1	10	29	14	11	46	165	10	286	12051 BRANDENBURG/HAVEL,STADT
10	18	41	30	67	59	125	15	365	12052 COTTBUS,STADT
-	1	21	17	1	47	167	5	259	12053 FRANKFURT/ODER,STADT
-	3	16	9	4	193	287	6	518	12054 POTSDAM,STADT
8	27	72	37	20	145	712	35	1 056	12055 POTSDAM,STADT
20	15	57	71	36	156	549	22	926	12060 BARNIM
15	8	29	17	8	79	378	12	546	12061 DAHME-SPREEWALD
16	9	35	23	25	166	697	25	996	12062 ELBE-ELSTER
11	10	107	67	33	215	787	35	1 265	12063 HAVELLAND
16	6	76	36	33	148	811	23	1 149	12064 MAERKISCH-ODERLAND
11	51	31	27	75	78	255	40	568	12065 OBERHAVEL
12	31	102	63	22	99	626	38	993	12066 OBERSPREEWALD-LAUSITZ
22	13	41	27	22	102	387	13	627	12067 ODER-SPREE
50	16	144	79	41	130	812	30	1 302	12068 OSTPRIGNITZ-RUPPIN
14	9	57	27	11	60	281	8	467	12069 POTSDAM-MITTELMARK
6	16	31	12	10	67	437	23	602	12070 PRIGNITZ
11	15	19	30	33	300	668	7	1 083	12071 SPREE-NEISSE
-	7	2	14	9	255	337	7	631	12072 TELTOW-FLAEMING
-	-	-	-	-	-	-	-	-	12073 UCKERMARK UNBEKANNT
223	265	910	600	461	2 345	8 481	354	13 639	LAND INSGESAMT
MECKLENBURG-VORPOMMERN									
2	4	10	5	4	19	102	11	157	13001 GREIFSWALD, STADT
1	10	24	23	59	85	118	6	326	13002 NEUBRANDENBURG, STADT
-	7	22	54	15	139	295	15	547	13003 ROSTOCK, STADT
6	16	26	19	7	99	168	46	387	13004 SCHWERIN, STADT
-	1	14	10	3	42	102	5	177	13005 STRALSUND, STADT
-	6	9	4	3	14	104	5	145	13006 WISMAR, STADT
5	12	59	42	17	98	530	15	778	13051 BAD DOBERAN
9	3	14	24	16	54	332	14	466	13052 DEMMIN
15	1	18	22	7	123	331	12	529	13053 GUESTROW
22	19	58	46	47	58	536	8	794	13054 LUDWIGSLUST



(Fortsetzung): Besitzumschreibungen von Personen- und Lastkraftwagen, Zugmaschinen sowie Kraftfahrzeuganhängern 2006 nach Zulassungsbezirken und Haltergruppen

Regierungsbezirk Statistische Kennziffer Zulassungsbezirk		Zugmaschinen								
		Land- und Forst- wirtschaft	verarbeiten- des Gewerbe	Bau- gewerbe	Handel, Reparatur von Kfz und Gebrauchsgüt.	Verkehr, Nachrichten- übermittlung	sonstige öffentliche und persönl. Dienstleist.	Arbeitnehmer und Nicht- erwerbs- personen	sonstige	insgesamt
		19	20	21	22	23	24	25	26	27
09671	ASCHAFFENBURG	1	-	1	3	8	14	244	1	272
09672	BAD KISSINGEN	99	6	2	4	19	13	210	3	356
09673	RHOEN-GRABFELD	14	2	-	-	6	-	229	5	256
09674	HASSBERGE	29	1	3	3	9	5	299	-	349
09675	KITZINGEN	75	-	3	3	9	18	154	-	262
09676	MILTENBERG	-	1	-	-	-	7	242	1	251
09677	MAIN-SPESSART	2	4	1	2	10	10	418	-	447
09678	SCHWEINFURT	3	-	-	4	21	8	261	3	300
09679	WUERZBURG	92	-	1	-	9	20	150	-	272
	RB ZUSAMMEN	316	14	13	22	98	115	2 260	18	2 856
	RB SCHWABEN									
09761	AUGSBURG,STADT	-	1	-	4	22	12	26	4	69
09762	KAUFBEUREN,STADT	-	1	-	-	-	-	18	1	20
09763	KEMPTEN(ALLGAEU),STADT	1	2	-	1	5	4	25	4	42
09764	MEMMINGEN,STADT	-	-	1	6	-	1	21	-	29
09771	AICHACH-FRIEDBERG	86	7	1	6	9	6	184	3	302
09772	AUGSBURG	26	4	2	4	30	29	373	8	476
09773	DILLINGEN A.D.DONAU	128	1	-	2	6	7	145	3	292
09774	GUENZBURG	109	7	3	5	25	2	186	4	341
09775	NEU-ULM	40	6	1	8	21	9	157	19	261
09776	LINDAU (BODENSEE)	136	-	1	1	4	1	52	1	196
09777	OSTALLGAEU	231	3	2	15	12	2	364	5	634
09778	UNTERALLGAEU	41	5	4	2	5	10	543	2	612
09779	DONAU-RIES	23	3	3	12	10	4	386	4	445
09780	OBERALLGAEU	208	3	10	3	9	10	266	4	513
	UNBEKANNT	-	-	-	-	-	-	-	-	-
	RB ZUSAMMEN	1 029	43	28	69	158	97	2 746	62	4 232
	LAND INSGESAMT	5 519	188	114	356	1 024	1 010	17 742	243	26 196
	SAARLAND									
10041	SAARBRUECKEN,STADTVERB.	-	1	-	1	9	56	92	-	159
10042	MERZIG-WADERN	-	1	3	-	21	7	181	1	214
10043	NEUNKIRCHEN	1	-	4	5	5	-	83	4	102
10044	SAARLOUIS	-	-	-	1	2	35	158	-	196
10045	SAAR-PFALZ-KREIS	-	1	1	3	12	12	90	1	120
10046	SANKT WENDEL	-	1	3	1	7	1	135	1	149
	LAND INSGESAMT	1	4	11	11	56	111	739	7	940
	BERLIN									
11000	BERLIN	-	3	6	25	32	82	90	43	281
	LAND INSGESAMT	-	3	6	25	32	82	90	43	281
	BRANDENBURG									
12051	BRANDENBURG/HAVEL,STADT	1	-	-	1	11	3	7	-	23
12052	COTTBUS,STADT	2	-	-	1	19	7	17	4	50
12053	FRANKFURT/ODER,STADT	-	-	1	1	2	1	3	-	8
12054	POTSDAM,STADT	-	-	-	-	4	14	3	61	82
12060	BARNIM	21	1	3	3	13	16	47	3	107
12061	DAHME-SPREEWALD	9	-	4	8	50	7	99	3	180
12062	ELBE-ELSTER	38	-	2	7	13	8	100	-	168
12063	HAVELLAND	14	1	-	6	4	7	39	3	74
12064	MAERKISCH-ODERLAND	30	-	1	9	64	33	62	3	202
12065	OBERHAVEL	5	-	4	1	19	8	66	-	103
12066	OBERSPREEWALD-LAUSITZ	8	2	3	1	59	14	76	-	163
12067	ODER-SPREE	19	1	2	1	32	6	76	3	140
12068	OSTPRIGNITZ-RUPPIN	29	-	-	10	4	13	71	3	130
12069	POTSDAM-MITTELMARK	33	-	7	32	36	15	90	-	213
12070	PRIGNITZ	30	2	2	2	14	5	73	3	131
12071	SPREE-NEISSE	8	-	-	4	15	12	98	1	138
12072	TELTOW-FLAEMING	21	1	1	4	47	27	51	2	154
12073	UCKERMARK	16	-	-	-	19	43	74	-	152
	UNBEKANNT	-	-	-	-	-	-	-	-	-
	LAND INSGESAMT	284	8	30	91	425	239	1 052	89	2 218
	MECKLENBURG-VORPOMMERN									
13001	GREIFSWALD, STADT	1	-	1	-	4	-	4	-	10
13002	NEUBRANDENBURG, STADT	3	-	-	3	45	5	3	-	59
13003	ROSTOCK, STADT	-	-	-	1	13	13	6	12	45
13004	SCHWERIN, STADT	2	1	-	-	4	2	2	5	16
13005	STRALSUND, STADT	-	-	-	-	8	4	2	-	14
13006	WISMAR, STADT	-	1	-	-	-	1	3	-	5
13051	BAD DOBERAN	41	3	-	35	36	17	57	2	191
13052	DEMMIN	42	-	-	8	31	6	35	-	122
13053	GUESTROW	41	-	1	-	14	39	51	2	148
13054	LUDWIGSLUST	38	5	1	24	53	5	130	3	259

Kraftfahrzeuganhänger									Regierungsbezirk Statistische Kennziffer Zulassungsbezirk
Land- und Forst- wirtschaft	verarbeiten- des Gewerbe	Bau- gewerbe	Handel, Reparatur von Kfz und Gebrauchsgüt.	Verkehr, Nachrichten- übermittlung	sonstige öffentliche und persönl. Dienstleist.	Arbeitnehmer und Nicht- erwerbs- personen	sonstige	insgesamt	
28	29	30	31	32	33	34	35	36	
-	11	2	7	31	85	472	4	612	09671 ASCHAFFENBURG
14	15	15	12	28	21	298	6	409	09672 BAD KISSINGEN
3	8	9	7	15	3	254	8	307	09673 RHOEN-GRABFELD
6	11	19	12	8	30	283	6	375	09674 HASSBERGE
11	4	14	10	4	72	270	4	389	09675 KITZINGEN
1	7	16	7	4	38	359	2	434	09676 MILTENBERG
6	10	15	14	12	33	462	6	558	09677 MAIN-SPESSART
-	4	8	5	25	39	455	1	537	09678 SCHWEINFURT
11	4	3	7	6	55	407	2	495	09679 WUERZBURG
54	78	113	98	154	421	3 576	95	4 589	RB ZUSAMMEN
-	2	3	10	32	66	377	62	552	RB SCHWABEN
1	2	1	-	2	4	91	-	101	09761 AUGSBURG,STADT
-	-	9	6	10	9	156	15	205	09762 KAUFBEUREN,STADT
-	14	5	15	-	18	95	-	147	09763 KEMPTEN(ALLGAEU),STADT
17	11	24	7	32	13	373	9	486	09764 MEMMINGEN,STADT
1	14	23	45	23	53	863	19	1 041	09771 AICHACH-FRIEDBERG
11	8	10	12	19	10	399	6	475	09772 AUGSBURG
10	13	39	28	30	12	367	8	507	09773 DILLINGEN A.D.DONAU
5	21	11	21	46	40	420	7	571	09774 GUENZBURG
17	10	17	7	2	11	175	4	243	09775 NEU-ULM
35	25	25	15	15	8	461	3	587	09776 LINDAU (BODENSEE)
4	10	21	9	37	39	519	3	642	09777 OSTALLGAEU
4	12	10	8	18	7	411	3	473	09778 UNTERALLGAEU
33	8	39	7	9	36	505	5	642	09779 DONAU-RIES
-	-	-	-	-	-	-	-	-	09780 OBERALLGAEU UNBEKANNT
138	150	237	190	275	326	5 212	144	6 672	RB ZUSAMMEN
693	651	933	1 193	1 653	2 816	31 457	706	40 102	LAND INSGESAMT
SAARLAND									
1	9	1	2	3	152	735	1	904	10041 SAARBRUECKEN,STADTVERB.
4	2	15	5	13	23	343	-	405	10042 MERZIG-WADERN
1	2	23	24	4	13	445	19	531	10043 NEUNKIRCHEN
-	-	6	8	1	85	599	2	701	10044 SAARLOUIS
-	4	8	16	19	47	468	3	565	10045 SAAR-PFALZ-KREIS
1	3	13	7	5	6	295	6	336	10046 SANKT WENDEL
7	20	66	62	45	326	2 885	31	3 442	LAND INSGESAMT
BERLIN									
5	22	79	44	57	426	3 682	106	4 421	11000 BERLIN
5	22	79	44	57	426	3 682	106	4 421	LAND INSGESAMT
BRANDENBURG									
-	2	7	3	12	20	180	3	227	12051 BRANDENBURG/HAVEL,STADT
1	1	12	5	9	8	149	5	190	12052 COTTBUS,STADT
-	1	13	12	1	19	124	1	171	12053 FRANKFURT/ODER,STADT
1	3	6	-	17	45	233	12	317	12054 POTSDAM,STADT
8	4	13	11	14	44	661	28	783	12055 POTSDAM,STADT
1	1	33	19	34	40	693	19	840	12060 BARNIM
11	4	5	15	14	30	432	7	518	12061 DAHME-SPREEWALD
5	4	23	6	12	65	654	22	791	12062 ELBE-ELSTER
16	2	54	13	28	84	718	3	918	12063 HAVELLAND
2	1	21	7	16	41	771	7	866	12064 MAERKISCH-ODERLAND
3	16	16	10	100	46	408	20	619	12065 OBERHAVEL
3	3	37	27	36	28	704	17	855	12066 OBERSPREEWALD-LAUSITZ
10	13	13	5	6	52	541	5	645	12067 ODER-SPREE
22	10	39	38	33	37	797	8	984	12068 OSTPRIGNITZ-RUPPIN
17	7	16	16	13	30	339	7	445	12069 POTSDAM-MITTELMARK
2	2	11	7	24	40	473	6	565	12070 PRIGNITZ
6	2	5	10	47	110	557	3	740	12071 SPREE-NEISSE
8	2	2	10	26	104	471	5	628	12072 TELTOW-FLAEMING
-	-	-	-	-	-	-	-	-	12073 UCKERMARK UNBEKANNT
116	78	326	214	442	843	8 905	178	11 102	LAND INSGESAMT
MECKLENBURG-VORPOMMERN									
-	-	2	5	2	8	89	6	112	13001 GREIFSWALD, STADT
5	-	8	7	73	31	116	3	243	13002 NEUBRANDENBURG, STADT
-	1	5	16	24	32	232	9	319	13003 ROSTOCK, STADT
3	3	6	5	7	33	164	22	243	13004 SCHWERIN, STADT
-	-	5	3	11	11	86	1	117	13005 STRALSUND, STADT
-	4	2	-	1	-	71	1	79	13006 WISMAR, STADT
17	4	16	13	28	36	438	11	563	13051 BAD DOBERAN
15	1	2	7	46	13	366	3	453	13052 DEMMIN
19	2	4	5	4	63	372	10	479	13053 GUESTROW
12	7	26	19	84	25	628	10	811	13054 LUDWIGSLUST



(Fortsetzung): Besitzumschreibungen von Personen- und Lastkraftwagen, Zugmaschinen sowie Kraftfahrzeuganhängern 2006 nach Zulassungsbezirken und Haltergruppen

Regierungsbezirk Statistische Kennziffer Zulassungsbezirk		Personenkraftwagen								insgesamt
		Land- und Forst- wirtschaft	verarbeiten- des Gewerbe	Bau- gewerbe	Handel, Reparatur von Kfz und Gebrauchsgüt.	Verkehr, Nachrichten- übermittlung	sonstige öffentliche und persönl. Dienstleist.	Arbeitnehmer und Nicht- erwerbs- personen	sonstige	
		1	2	3	4	5	6	7	8	
13055	MECKLENBURG-STRELITZ	9	12	12	32	5	39	6 876	14	6 999
13056	MUERITZ	8	5	17	40	6	61	5 825	6	5 968
13057	NORDVORPOMMERN	34	14	37	72	17	107	9 452	36	9 769
13058	NORDWESTMECKLENBURG	6	1	1	39	1	172	10 910	6	11 136
13059	OSTVORPOMMERN	12	6	18	40	10	102	8 995	31	9 214
13060	PARCHIM	19	22	32	82	20	94	8 695	25	8 989
13061	RUEGEN	9	5	6	51	5	39	5 373	30	5 518
13062	UECKER-RANDOW	12	21	14	37	6	45	5 902	24	6 061
	LAND INSGESAMT	192	236	395	1 105	213	2 060	128 697	567	133 465
SACHSEN										
	RB CHEMNITZ									
14161	CHEMNITZ,STADT	10	102	119	471	42	507	17 066	284	18 601
14166	PLAUEN,STADT	2	10	17	108	8	199	4 772	37	5 153
14167	ZWICKAU,STADT	3	18	30	107	9	209	6 187	28	6 591
14171	ANNABERG	7	13	17	58	10	40	6 371	15	6 531
14173	CHEMNITZER LAND	4	31	64	134	15	329	10 163	51	10 791
14177	FREIBERG	17	25	19	93	19	290	10 989	36	11 488
14178	VOGTLANDKREIS	12	47	114	221	54	397	15 463	59	16 367
14181	MITTLERER ERZGEBIRGSKR.	10	57	45	102	28	92	7 101	44	7 479
14182	MITTWEIDA	10	33	60	181	42	272	10 687	46	11 331
14188	STOLLBERG	11	38	42	123	9	139	6 807	71	7 240
14191	AUE-SCHWARZENBERG	8	36	79	116	26	123	9 688	82	10 158
14193	ZWICKAUER LAND	7	45	76	136	15	67	9 596	77	10 019
	RB ZUSAMMEN	101	455	682	1 850	277	2 664	114 890	830	121 749
	RB DRESDEN									
14262	DRESDEN,STADT	5	72	176	398	39	1 131	27 215	429	29 465
14263	GOERLITZ,STADT	-	5	12	43	6	102	3 318	22	3 508
14264	HOYERSWERDA,STADT	-	3	9	48	5	40	2 414	14	2 533
14272	BAUTZEN	20	56	75	179	17	197	10 825	63	11 432
14280	MEISSEN	8	49	53	185	8	219	10 623	78	11 223
14284	NIEDERSCHL.OBERLAUSITZK.	18	42	48	91	23	74	7 129	38	7 463
14285	RIESA-GROSSENHAIN	8	10	31	71	9	145	7 974	39	8 287
14286	LOEBAU-ZITTAU	13	34	73	97	30	245	10 068	51	10 611
14287	SAECHSISCHE SCHWEIZ	20	47	115	162	50	137	10 135	92	10 758
14290	WEISSERITZKREIS	13	34	100	99	13	220	9 719	59	10 257
14292	KAMENZ	5	50	75	111	16	153	11 482	33	11 925
	RB ZUSAMMEN	110	402	767	1 484	216	2 663	110 902	918	117 462
	RB LEIPZIG									
14365	LEIPZIG,STADT	2	44	87	336	384	388	28 746	887	30 874
14374	DELITZSCH	5	14	91	168	29	317	8 888	33	9 545
14375	DOEBELN	12	16	41	113	15	98	5 534	39	5 868
14379	LEIPZIGER LAND	3	12	28	112	7	414	10 897	19	11 492
14383	MULDENTALKREIS	12	22	69	142	30	320	10 094	37	10 726
14389	TORGAU-OSCHATZ	23	24	25	77	14	17	7 539	29	7 748
	UNBEKANNT	-	-	-	-	-	-	1	-	1
	RB ZUSAMMEN	57	132	341	948	479	1 554	71 699	1 044	76 254
	LAND INSGESAMT	268	989	1 790	4 282	972	6 881	297 491	2 792	315 465
SACHSEN-ANHALT										
	RB DESSAU									
15101	DESSAU, STADT	-	5	10	71	2	173	5 145	7	5 413
15151	ANHALT-ZERBST	21	22	51	79	16	48	5 243	38	5 518
15153	BERNBURG	1	10	29	47	5	84	4 563	21	4 760
15154	BITTERFELD	1	1	5	83	5	378	7 277	15	7 765
15159	KOETHEN	9	16	21	55	15	108	4 809	15	5 048
15171	WITTENBERG	8	51	45	128	19	148	9 258	45	9 702
	RB ZUSAMMEN	40	105	161	463	62	939	36 295	141	38 206
	RB HALLE									
15202	HALLE/SAALE,STADT	-	8	19	98	7	661	13 143	56	13 992
15256	BURGENLANDKREIS	8	38	35	89	32	166	9 724	50	10 142
15260	MANSFELDER LAND	-	17	36	189	17	133	7 513	59	7 964
15261	MERSEBURG-QUERFURT	6	14	34	55	20	362	10 531	30	11 052
15265	SAALKREIS	7	1	28	71	15	231	6 706	8	7 067
15266	SANGERHAUSEN	6	54	26	52	3	88	4 786	11	5 026
15268	WEISSENFELS	4	22	51	61	21	62	5 538	50	5 809
	RB ZUSAMMEN	31	154	229	615	115	1 703	57 941	264	61 052
	RB MAGDEBURG									
15303	MAGDEBURG, STADT	2	42	120	228	57	500	13 410	138	14 497
15352	ASCHERSLEBEN-STASSFURT	11	12	42	78	10	150	6 725	31	7 059
15355	BOERDEKREIS	21	20	15	77	40	137	6 386	36	6 732
15357	HALBERSTADT	6	1	12	70	11	2	5 898	177	6 177
15358	JERICHOWER LAND	16	19	36	98	23	208	7 912	33	8 345
15362	OHREKREIS	10	16	40	188	24	260	9 896	37	10 471
15363	STENDAL	19	28	93	130	48	139	9 911	81	10 449

Lastkraftwagen										Regierungsbezirk Statistische Kennziffer Zulassungsbezirk
Land- und Forst- wirtschaft	verarbeiten- des Gewerbe	Bau- gewerbe	Handel, Reparatur von Kfz und Gebrauchsgüt.	Verkehr, Nachrichten- übermittlung	sonstige öffentliche und persönl. Dienstleist.	Arbeitnehmer und Nicht- erwerbs- personen	sonstige	insgesamt		
10	11	12	13	14	15	16	17	18		
8	12	9	13	5	23	365	4	439	13055	MECKLENBURG-STRELITZ
2	5	12	16	11	21	306	6	379	13056	MUERITZ
18	12	54	31	14	75	414	14	632	13057	NORDVORPOMMERN
5	-	2	9	4	128	634	8	790	13058	NORDWESTMECKLENBURG
8	3	19	16	13	92	455	10	616	13059	OSTVORPOMMERN
13	11	39	32	12	54	420	14	595	13060	PARCHIM
10	1	10	12	5	15	296	13	362	13061	RUEGEN
5	7	16	10	-	20	241	13	312	13062	UECKER-RANDOW
129	130	415	388	242	1 159	5 749	219	8 431		LAND INSGESAMT
SACHSEN										
3	51	122	101	42	158	398	69	944	14161	RB CHEMNITZ
5	5	28	16	7	93	116	46	316	14166	CHEMNITZ,STADT
2	4	22	27	4	80	124	2	265	14167	PLAUEN,STADT
2	6	10	17	18	10	258	9	330	14171	ZWICKAU,STADT
5	9	37	31	27	146	345	12	612	14173	ANNABERG
18	21	20	21	24	174	255	10	543	14177	CHEMNITZER LAND
10	19	124	57	120	195	464	15	1 004	14178	FREIBERG
8	21	52	17	20	27	190	15	350	14181	VOGTLANDKREIS
11	34	61	63	65	129	307	24	694	14182	MITTLERER ERZGEBIRGSKR.
11	12	53	24	22	69	224	11	426	14188	MITTWEIDA
5	20	50	23	23	61	338	4	524	14188	STOLLBERG
9	20	70	31	60	41	340	18	589	14191	AUE-SCHWARZENBERG
89	222	649	428	432	1 183	3 359	235	6 597	14193	ZWICKAUER LAND
										RB ZUSAMMEN
8	36	184	79	35	462	679	100	1 583	14262	RB DRESDEN
1	2	11	10	2	39	59	7	131	14262	DRESDEN,STADT
-	2	21	8	2	51	41	5	130	14263	GOERLITZ,STADT
18	44	90	48	37	114	283	15	649	14264	HOYERSWERDA,STADT
15	24	30	24	24	108	483	15	723	14272	BAUTZEN
16	20	58	36	51	40	192	21	434	14280	MEIßSEN
4	7	46	11	19	86	315	9	497	14284	NIEDERSCHLOBERLAUSITZK.
8	23	92	38	29	125	236	15	566	14285	RIESA-GROSSENHAIN
29	28	126	49	29	73	269	25	628	14286	LOEBAU-ZITTAU
10	7	92	28	57	117	278	14	603	14287	SAECHSISCHE SCHWEIZ
12	30	67	39	30	70	371	11	630	14290	WEISSERITZKREIS
121	223	817	370	315	1 285	3 206	237	6 574	14292	KAMENZ
										RB ZUSAMMEN
5	25	82	187	145	125	953	197	1 719	14365	RB LEIPZIG
5	2	69	44	46	169	290	6	631	14374	LEIPZIG,STADT
6	10	53	22	12	58	156	17	334	14374	DELITZSCH
2	8	22	11	14	284	384	5	730	14375	DOEBELN
11	27	75	41	39	193	308	7	701	14379	LEIPZIGER LAND
14	9	30	24	4	44	357	11	493	14383	MULDENTALKREIS
-	-	-	-	-	-	-	-	-	14389	TORGAU-OSCHATZ
43	81	331	329	260	873	2 448	243	4 608		UNBEKANNT
253	526	1 797	1 127	1 007	3 341	9 013	715	17 779		RB ZUSAMMEN
										LAND INSGESAMT
SACHSEN-ANHALT										
-	4	8	17	3	97	150	3	282	15101	RB DESSAU
13	14	58	21	11	26	155	15	313	15101	DESSAU, STADT
-	8	31	11	5	42	165	5	267	15151	ANHALT-ZERBST
1	1	6	37	6	212	197	-	460	15153	BERNBURG
4	21	23	14	19	50	125	7	263	15154	BITTERFELD
9	28	71	32	12	85	259	16	512	15159	KOETHEN
27	76	197	132	56	512	1 051	46	2 097	15171	WITTENBERG
										RB ZUSAMMEN
1	5	15	58	12	280	305	19	695	15202	RB HALLE
9	29	42	18	28	93	345	11	575	15202	HALLE/SAALE,STADT
3	15	48	28	17	85	188	8	392	15256	BURGENLANDKREIS
1	4	48	15	17	205	331	11	632	15260	MANSFELDER LAND
8	2	24	6	25	140	166	2	373	15261	MERSEBURG-QUERFURT
5	52	18	10	8	44	128	8	273	15265	SAALKREIS
2	5	72	33	15	33	119	12	291	15266	SANGERHAUSEN
29	112	267	168	122	880	1 582	71	3 231	15268	WEISSENFELS
										RB ZUSAMMEN
3	19	102	56	57	221	288	43	789	15303	RB MAGDEBURG
3	5	28	12	8	74	190	10	330	15303	MAGDEBURG, STADT
8	16	28	19	24	75	192	20	382	15352	ASCHERSLEBEN-STASSFURT
2	5	15	13	13	-	151	121	320	15355	BOERDEKREIS
14	14	71	28	27	137	259	13	563	15357	HALBERSTADT
8	12	71	32	33	162	315	14	647	15358	JERICHOWER LAND
24	30	103	54	23	63	355	36	688	15362	OHREKREIS
									15363	STENDAL



(Fortsetzung): Besitzumschreibungen von Personen- und Lastkraftwagen, Zugmaschinen sowie Kraftfahrzeuganhängern 2006 nach Zulassungsbezirken und Haltergruppen

Regierungsbezirk Statistische Kennziffer Zulassungsbezirk	Zugmaschinen								
	Land- und Forst- wirtschaft	verarbeiten- des Gewerbe	Bau- gewerbe	Handel, Reparatur von Kfz und Gebrauchsgüt.	Verkehr, Nachrichten- übermittlung	sonstige öffentliche und persönl. Dienstleist.	Arbeitnehmer und Nicht- erwerbs- personen	sonstige	insgesamt
	19	20	21	22	23	24	25	26	27
13055 MECKLENBURG-STRELITZ	27	-	-	3	2	2	57	1	92
13056 MUERITZ	28	-	-	2	6	3	59	6	104
13057 NORDVORPOMMERN	70	4	-	3	25	8	49	8	167
13058 NORDWESTMECKLENBURG	39	1	-	2	1	30	129	1	203
13059 OSTVORPOMMERN	15	-	-	4	4	5	56	1	85
13060 PARCHIM	46	2	3	5	13	7	77	4	157
13061 RUEGEN	19	-	-	5	5	2	30	4	65
13062 UECKER-RANDOW	10	-	1	3	1	9	46	-	70
LAND INSGESAMT	422	17	7	98	265	158	796	49	1 812
SACHSEN									
RB CHEMNITZ									
14161 CHEMNITZ,STADT	7	1	2	6	11	7	5	4	43
14166 PLAUE,STADT	3	-	-	2	3	4	6	5	23
14167 ZWICKAU,STADT	1	-	-	2	22	5	5	-	35
14171 ANNABERG	4	-	-	2	6	1	42	3	58
14173 CHEMNITZER LAND	9	-	-	7	15	6	18	-	55
14177 FREIBERG	35	-	-	2	23	20	55	1	136
14178 VOGTLANDKREIS	10	-	8	7	48	19	167	-	259
14181 MITTLERER ERZGEBIRGSKR.	32	2	1	12	34	2	41	-	124
14182 MITTWEIDA	21	1	-	4	46	7	64	1	144
14188 STOLLBERG	30	-	-	1	8	6	22	-	67
14191 AUE-SCHWARZENBERG	11	2	2	4	20	10	37	-	86
14193 ZWICKAUER LAND	10	-	-	3	48	-	39	-	100
RB ZUSAMMEN	173	6	13	52	284	87	501	14	1 130
RB DRESDEN									
14262 DRESDEN,STADT	4	6	2	5	22	23	20	1	83
14263 GOERLITZ,STADT	-	-	-	-	-	1	1	-	2
14264 HOYERSWERDA,STADT	-	-	-	-	-	5	3	-	8
14272 BAUTZEN	18	-	1	5	18	8	54	1	105
14280 MEISSEN	6	1	2	2	11	3	37	4	66
14284 NIEDERSCHL.OBERLAUSITZK.	20	1	3	2	21	6	47	3	103
14285 RIESA-GROSSENHAIN	12	1	2	1	23	10	54	2	105
14286 LOEBAU-ZITTAU	18	2	2	3	21	8	31	1	86
14287 SAECHSISCHE SCHWEIZ	80	-	-	4	13	1	13	3	114
14290 WEISSERITZKREIS	24	1	1	11	13	4	41	3	98
14292 KAMENZ	18	-	1	3	20	3	71	3	119
RB ZUSAMMEN	200	12	14	36	162	72	372	21	889
RB LEIPZIG									
14365 LEIPZIG,STADT	-	2	-	3	22	6	18	6	57
14374 DELITZSCH	23	1	-	23	29	8	17	1	102
14375 DOEBELN	9	1	-	11	16	3	25	2	67
14379 LEIPZIGER LAND	3	-	-	-	11	36	33	1	84
14383 MULDENTALKREIS	21	-	2	3	44	12	52	2	136
14389 TORGAU-OSCHATZ	15	6	2	9	24	78	71	1	206
UNBEKANNT	-	-	-	-	-	-	-	-	-
RB ZUSAMMEN	71	10	4	49	146	143	216	13	652
LAND INSGESAMT	444	28	31	137	592	302	1 089	48	2 671
SACHSEN-ANHALT									
RB DESSAU									
15101 DESSAU, STADT	1	-	-	10	11	6	6	2	36
15151 ANHALT-ZERBST	25	-	-	-	6	6	18	10	65
15153 BERNBURG	7	-	1	3	10	7	17	1	46
15154 BITTERFELD	1	-	1	1	11	43	22	-	79
15159 KOETHEN	9	-	-	-	12	3	26	-	50
15171 WITTENBERG	13	-	-	2	6	6	53	2	82
RB ZUSAMMEN	56	-	2	16	56	71	142	15	358
RB HALLE									
15202 HALLE/SAALE,STADT	-	-	-	3	5	7	2	3	20
15256 BURGENLANDKREIS	32	1	-	2	28	9	63	3	138
15260 MANSFELDER LAND	7	3	-	2	19	4	49	3	87
15261 MERSEBURG-QUERFURT	7	-	1	3	38	42	34	2	127
15265 SAALKREIS	12	-	-	1	32	9	14	-	68
15266 SANGERHAUSEN	3	8	1	-	13	1	48	-	74
15268 WEISSENFELS	12	3	1	3	15	1	14	1	50
RB ZUSAMMEN	73	15	3	14	150	73	224	12	564
RB MAGDEBURG									
15303 MAGDEBURG, STADT	1	1	2	1	31	14	4	1	55
15352 ASCHERSLEBEN-STASSFURT	13	-	-	-	9	8	33	4	67
15355 BOERDEKREIS	33	-	-	7	12	7	20	4	83
15357 HALBERSTADT	6	-	-	-	13	-	30	6	55
15358 JERICHOWER LAND	25	1	1	2	59	12	34	1	135
15362 OHREKREIS	11	-	16	20	54	18	56	1	176
15363 STENDAL	47	10	1	9	43	7	63	2	182

Kraftfahrzeuganhänger										Regierungsbezirk Statistische Kennziffer Zulassungsbezirk
Land- und Forst- wirtschaft	verarbeiten- des Gewerbe	Bau- gewerbe	Handel, Reparatur von Kfz und Gebrauchsgüt.	Verkehr, Nachrichten- übermittlung	sonstige öffentliche und persönl. Dienstleist.	Arbeitnehmer und Nicht- erwerbs- personen	sonstige	insgesamt		
28	29	30	31	32	33	34	35	36		
12	4	6	8	1	4	407	5	447	13055	MECKLENBURG-STRELITZ
3	3	7	8	8	16	321	8	374	13056	MUERITZ
18	3	12	7	23	33	509	19	624	13057	NORDVORPOMMERN
9	2	1	6	4	29	548	3	602	13058	NORDWESTMECKLENBURG
7	3	5	3	11	33	502	6	570	13059	OSTVORPOMMERN
22	5	12	18	6	39	501	7	610	13060	PARCHIM
8	-	2	11	11	8	259	10	309	13061	RUEGEN
5	2	5	5	3	12	280	10	322	13062	UECKER-RANDOW
155	44	126	146	347	426	5 889	144	7 277		LAND INSGESAMT
SACHSEN										
3	8	28	24	30	28	278	13	412	14161	RB CHEMNITZ
6	1	8	8	5	16	99	5	148	14166	CHEMNITZ,STADT
-	-	3	8	7	21	124	1	164	14167	PLAUEN,STADT
-	3	1	5	8	6	171	3	197	14171	ZWICKAU,STADT
2	-	7	13	15	28	259	2	326	14173	ANNABERG
9	6	5	5	17	56	278	2	378	14177	CHEMNITZER LAND
12	5	32	12	76	66	444	3	650	14177	FREIBERG
16	12	6	12	19	7	217	6	295	14178	VOGTLANDKREIS
8	8	21	15	57	26	315	1	451	14181	MITTLERER ERZGEBIRGSKR.
19	5	10	1	8	9	153	3	208	14182	MITTWEIDA
18	7	8	9	18	13	190	1	264	14188	STOLLBERG
2	4	9	7	48	10	279	2	361	14191	AUE-SCHWARZENBERG
95	59	138	119	308	286	2 807	42	3 854	14193	ZWICKAUER LAND
										RB ZUSAMMEN
4	17	44	16	20	164	635	22	922	14262	RB DRESDEN
-	1	1	3	1	10	54	-	70	14262	DRESDEN,STADT
-	-	5	2	-	22	70	1	100	14263	GOERLITZ,STADT
9	6	16	18	36	33	322	5	445	14264	HOYERSWERDA,STADT
6	5	10	13	20	29	374	8	465	14272	BAUTZEN
4	5	10	18	36	15	281	1	370	14280	MEISSEN
3	-	15	2	42	33	231	6	332	14284	NIEDERSCHLOBERLAUSITZK.
7	9	22	11	19	33	312	3	416	14285	RIESA-GROSSENHAIN
17	9	15	13	13	20	296	6	389	14286	LOEBAU-ZITTAU
6	2	19	13	36	21	296	7	400	14287	SAECHSISCHE SCHWEIZ
9	6	13	12	29	21	407	9	506	14290	WEISSERITZKREIS
65	60	170	121	252	401	3 278	68	4 415	14292	KAMENZ
										RB ZUSAMMEN
1	39	17	35	48	35	628	45	848	14365	RB LEIPZIG
3	2	20	21	21	56	371	2	496	14374	LEIPZIG,STADT
3	7	10	6	24	11	140	7	208	14374	DELITZSCH
3	2	1	-	8	123	417	1	555	14375	DOEBELN
3	6	16	26	39	44	339	4	477	14379	LEIPZIGER LAND
14	7	9	12	13	62	347	4	468	14383	MULDENTALKREIS
-	-	-	-	-	-	-	-	-	14389	TORGAU-OSCHATZ
27	63	73	100	153	331	2 242	63	3 052		UNBEKANNT
187	182	381	340	713	1 018	8 327	173	11 321		RB ZUSAMMEN
										LAND INSGESAMT
SACHSEN-ANHALT										
1	-	3	12	8	29	142	2	197	15101	RB DESSAU
8	2	8	11	13	15	221	15	293	15101	DESSAU, STADT
-	1	13	3	7	12	154	2	192	15151	ANHALT-ZERBST
-	-	-	26	3	77	237	-	343	15153	BERNBURG
2	3	4	4	21	7	143	-	184	15154	BITTERFELD
7	13	28	16	13	30	433	10	550	15159	KOETHEN
18	19	56	72	65	170	1 330	29	1 759	15171	WITTENBERG
										RB ZUSAMMEN
-	3	4	4	-	65	228	11	315	15202	RB HALLE
2	6	4	10	21	24	327	8	402	15202	HALLE/SAALE,STADT
1	2	11	6	24	23	239	3	309	15256	BURGENLANDKREIS
3	4	6	10	25	91	304	3	446	15260	MANSFELDER LAND
1	-	5	1	6	79	207	1	300	15261	MERSEBURG-QUERFURT
-	25	6	5	8	20	165	-	229	15265	SAALKREIS
-	2	14	4	14	8	125	3	170	15266	SANGERHAUSEN
7	42	50	40	98	310	1 595	29	2 171	15268	WEISSENFELS
										RB ZUSAMMEN
-	4	18	13	20	51	295	11	412	15303	RB MAGDEBURG
2	1	6	13	11	23	204	1	261	15303	MAGDEBURG, STADT
7	8	4	7	23	29	207	7	292	15352	ASCHERSLEBEN-STASSFURT
1	1	4	6	18	-	195	40	265	15355	BOERDEKREIS
6	6	23	4	33	38	372	6	488	15357	HALBERSTADT
7	1	36	17	72	56	418	6	613	15358	JERICHOWER LAND
14	34	29	23	53	24	493	15	685	15362	OHREKREIS
									15363	STENDAL



(Fortsetzung): Besitzumschreibungen von Personen- und Lastkraftwagen, Zugmaschinen sowie Kraftfahrzeuganhängern 2006 nach Zulassungsbezirken und Haltergruppen

Regierungsbezirk Statistische Kennziffer Zulassungsbezirk	Personenkraftwagen								
	Land- und Forst- wirtschaft	verarbeiten- des Gewerbe	Bau- gewerbe	Handel, Reparatur von Kfz und Gebrauchsgüt.	Verkehr, Nachrichten- übermittlung	sonstige öffentliche und persönl. Dienstleist.	Arbeitnehmer und Nicht- erwerbs- personen	sonstige	insgesamt
	1	2	3	4	5	6	7	8	9
15364 QUEDLINBURG	5	29	25	34	6	43	5 656	17	5 815
15367 SCHOENEBECK	6	37	42	66	9	63	5 040	36	5 299
15369 WERNIGERODE	4	46	44	83	12	18	7 316	110	7 633
15370 ALTMARKKREIS SALZWEDEL	12	11	18	62	6	157	7 655	16	7 937
RB ZUSAMMEN	112	261	487	1 114	246	1 677	85 805	712	90 414
LAND INSGESAMT	183	520	877	2 192	423	4 319	180 041	1 117	189 672
THUERINGEN									
16051 ERFURT, STADT	6	21	96	191	24	258	12 636	167	13 399
16052 GERA, STADT	1	8	20	86	8	226	6 216	23	6 588
16053 JENA, STADT	1	7	5	58	5	204	5 685	19	5 984
16054 SUHL, STADT	1	8	15	27	2	38	3 260	7	3 358
16055 WEIMAR-,STADT	-	20	23	42	4	101	3 867	33	4 090
16056 EISENACH	1	4	13	61	13	117	3 120	8	3 337
16061 EICHSFELD	6	47	40	42	17	21	8 817	22	9 012
16062 NORDHAUSEN	2	24	23	103	25	119	7 409	39	7 744
16063 WARTBURGKREIS	12	45	36	93	32	116	11 759	33	12 126
16064 UNSTRUT-HAINICH-KREIS	15	32	36	101	15	68	8 522	56	8 845
16065 KYFFHAUSERKREIS	13	10	39	106	15	176	6 974	24	7 357
16066 SCHMALKALDEN-MEININGEN	14	31	26	89	20	234	12 082	38	12 534
16067 GOTHA	9	39	59	153	24	174	11 618	47	12 123
16068 SOEMMERDA	6	15	34	57	6	115	6 007	20	6 260
16069 HILDBURGHAUSEN	3	4	4	36	6	64	6 390	13	6 520
16070 ILM-KREIS	3	39	34	87	13	82	9 345	24	9 627
16071 WEIMARER-LAND	4	20	47	59	13	149	7 314	18	7 624
16072 SONNEBERG	3	15	10	34	6	100	5 089	24	5 281
16073 SAALFELD-RUDOLSTADT	6	21	18	36	3	69	9 647	16	9 816
16074 SAALE-HOLZLAND-KREIS	6	2	3	36	4	127	7 592	23	7 793
16075 SAALE-ORLA-KREIS	21	13	21	90	8	135	7 945	27	8 260
16076 GREIZ	2	11	9	50	12	251	8 848	31	9 214
16077 ALTENBURGER LAND	10	21	60	56	13	131	7 470	39	7 800
LAND INSGESAMT	145	457	671	1 693	288	3 075	177 612	751	184 692
SONSTIGE									
ZUSAMMEN	-	-	-	-	-	1	-	1 761	1 762
DEUTSCHLAND									
INSGESAMT	3 846	22 558	19 073	75 368	13 875	158 298	6 402 202	37 852	6 733 072



Lastkraftwagen									Regierungsbezirk Statistische Kennziffer Zulassungsbezirk
Land- und Forst- wirtschaft	verarbeiten- des Gewerbe	Bau- gewerbe	Handel, Reparatur von Kfz und Gebrauchsgüt.	Verkehr, Nachrichten- übermittlung	sonstige öffentliche und persönl. Dienstleist.	Arbeitnehmer und Nicht- erwerbs- personen	sonstige	insgesamt	
10	11	12	13	14	15	16	17	18	
7	15	31	17	10	20	235	13	348	15364 QUEDLINBURG
3	17	41	23	13	27	171	6	301	15367 SCHOENEBECK
1	22	38	31	17	9	228	52	398	15369 WERNIGERODE
16	7	26	16	11	118	310	10	514	15370 ALTMARKKREIS SALZWEDEL
89	162	554	301	236	906	2 694	338	5 280	RB ZUSAMMEN
145	350	1 018	601	414	2 298	5 327	455	10 608	LAND INSGESAMT
THUERINGEN									
7	10	121	53	27	100	442	24	784	16051 ERFURT, STADT
1	6	31	20	10	116	168	10	362	16052 GERA, STADT
-	2	15	19	2	52	157	3	250	16053 JENA, STADT
-	3	-	7	6	17	102	1	136	16054 SUHL, STADT
-	9	14	6	1	28	107	6	171	16055 WEIMAR,-STADT
-	2	28	8	15	65	91	7	216	16056 EISENACH
4	27	41	13	31	15	389	21	541	16061 EICHSFELD
5	15	19	24	25	73	194	16	371	16062 NORDHAUSEN
7	21	35	24	60	100	318	17	582	16063 WARTBURGKREIS
14	18	50	33	37	42	351	20	565	16064 UNSTRUT-HAINICH-KREIS
12	9	42	14	14	95	207	2	395	16065 KYFFHAUSERKREIS
6	10	28	30	37	131	458	30	730	16066 SCHMALKALDEN-MEININGEN
6	20	48	50	26	82	394	14	640	16067 GOTHA
3	17	41	11	16	71	279	8	446	16068 SOEMMERDA
3	7	3	13	2	30	267	3	328	16069 HILDBURGHAUSEN
5	20	33	18	24	36	389	11	536	16070 ILM-KREIS
6	13	31	15	22	81	364	10	542	16071 WEIMARER-LAND
2	8	19	6	7	45	174	6	267	16072 SONNEBERG
5	14	9	13	7	48	377	9	482	16073 SAALFELD-RUDOLSTADT
3	1	6	8	4	76	382	10	490	16074 SAALE-HOLZLAND-KREIS
4	4	24	16	10	48	295	9	410	16075 SAALE-ORLA-KREIS
4	7	10	23	31	155	361	7	598	16076 GREIZ
8	11	58	18	13	74	203	15	400	16077 ALTENBURGER LAND
105	254	706	442	427	1 580	6 469	259	10 242	LAND INSGESAMT
SONSTIGE									
-	-	-	-	-	-	-	164	164	ZUSAMMEN
DEUTSCHLAND									
1 756	7 804	14 679	15 369	10 256	49 177	158 548	9 114	266 703	INSGESAMT



(Fortsetzung): Besitzumschreibungen von Personen- und Lastkraftwagen, Zugmaschinen sowie Kraftfahrzeuganhängern 2006 nach Zulassungsbezirken und Haltergruppen

Regierungsbezirk Statistische Kennziffer Zulassungsbezirk	Zugmaschinen								
	Land- und Forst- wirtschaft	verarbeiten- des Gewerbe	Bau- gewerbe	Handel, Reparatur von Kfz und Gebrauchsgüt.	Verkehr, Nachrichten- übermittlung	sonstige öffentliche und persönl. Dienstleist.	Arbeitnehmer und Nicht- erwerbs- personen	sonstige	insgesamt
	19	20	21	22	23	24	25	26	27
15364 QUEDLINBURG	5	1	1	-	4	4	38	-	53
15367 SCHOENEBECK	7	-	-	-	15	2	17	3	44
15369 WERNIGERODE	7	1	-	15	11	-	28	2	64
15370 ALTMARKKREIS SALZWEDEL	51	2	-	-	5	11	127	2	198
RB ZUSAMMEN	206	16	21	54	256	83	450	26	1 112
LAND INSGESAMT	335	31	26	84	462	227	816	53	2 034
THUERINGEN									
16051 ERFURT, STADT	6	-	3	3	16	5	14	2	49
16052 GERA, STADT	1	-	-	2	18	31	18	2	72
16053 JENA, STADT	-	-	-	3	-	2	14	-	19
16054 SUHL, STADT	-	-	-	-	-	1	7	-	8
16055 WEIMAR,-STADT	-	-	-	-	3	-	7	-	10
16056 EISENACH	-	-	6	2	15	3	20	-	46
16061 EICHSFELD	6	1	-	1	68	-	147	-	223
16062 NORDHAUSEN	8	1	5	6	40	5	52	-	117
16063 WARTBURGKREIS	19	2	1	2	42	8	169	1	244
16064 UNSTRUT-HAINICH-KREIS	25	2	6	7	6	4	60	1	111
16065 KYFFHAUSERKREIS	11	-	1	-	9	6	94	-	121
16066 SCHMALKALDEN-MEININGEN	7	1	2	1	13	9	145	2	180
16067 GOTHA	13	2	-	8	29	5	41	-	98
16068 SOEMMERDA	22	2	1	3	11	3	30	-	72
16069 HILDBURGHAUSEN	2	-	-	-	2	11	164	-	179
16070 ILM-KREIS	3	3	-	2	9	1	69	2	89
16071 WEIMARER-LAND	4	1	-	-	5	3	76	3	92
16072 SONNEBERG	1	-	-	-	11	3	75	1	91
16073 SAALFELD-RUDOLSTADT	10	-	-	3	3	3	140	-	159
16074 SAALE-HOLZLAND-KREIS	4	-	-	-	4	13	106	1	128
16075 SAALE-ORLA-KREIS	7	1	-	3	4	7	154	-	176
16076 GREIZ	8	1	-	6	20	22	105	-	162
16077 ALTENBURGER LAND	14	-	5	-	16	9	15	1	60
LAND INSGESAMT	171	17	30	52	344	154	1 722	16	2 506
SONSTIGE									
ZUSAMMEN	-	-	-	-	-	-	-	28	28
DEUTSCHLAND									
INSGESAMT	9 910	760	623	2 592	7 866	6 484	65 564	1 715	95 514

Kraftfahrzeuganhänger									Regierungsbezirk Statistische Kennziffer Zulassungsbezirk
Land- und Forst- wirtschaft	verarbeiten- des Gewerbe	Bau- gewerbe	Handel, Reparatur von Kfz und Gebrauchsgüt.	Verkehr, Nachrichten- übermittlung	sonstige öffentliche und persönl. Dienstleist.	Arbeitnehmer und Nicht- erwerbs- personen	sonstige	insgesamt	
28	29	30	31	32	33	34	35	36	
4	5	9	2	5	5	207	1	238	15364 QUEDLINBURG
7	4	8	12	16	7	187	4	245	15367 SCHOENEBECK
1	18	7	17	6	1	237	21	308	15369 WERNIGERODE
23	4	8	7	8	46	504	2	602	15370 ALTMARKKREIS SALZWEDEL
72	86	152	121	265	280	3 319	114	4 409	RB ZUSAMMEN
97	147	258	233	428	760	6 244	172	8 339	LAND INSGESAMT
THUERINGEN									
11	2	45	19	21	21	299	18	436	16051 ERFURT, STADT
-	2	4	8	8	46	153	1	222	16052 GERA, STADT
1	-	1	1	-	11	137	1	152	16053 JENA, STADT
-	1	1	-	3	6	81	-	92	16054 SUHL, STADT
-	-	2	2	1	12	88	1	106	16055 WEIMAR,-STADT
1	-	7	3	45	11	73	-	140	16056 EISENACH
3	8	7	9	32	5	314	2	380	16061 EICHSFELD
2	4	10	11	34	16	243	4	324	16062 NORDHAUSEN
5	11	7	22	10	22	402	6	485	16063 WARTBURGKREIS
3	5	16	13	14	21	321	9	402	16064 UNSTRUT-HAINICH-KREIS
6	4	20	6	12	22	236	1	307	16065 KYFFHAUSERKREIS
7	2	6	12	24	25	426	17	519	16066 SCHMALKALDEN-MEININGEN
3	5	14	18	24	20	349	4	437	16067 GOTHA
3	5	10	5	4	17	209	1	254	16068 SOEMMERDA
2	2	-	1	1	9	262	-	277	16069 HILDBURGHAUSEN
1	6	11	11	14	9	320	3	375	16070 ILM-KREIS
1	5	11	8	8	22	254	6	315	16071 WEIMARER-LAND
-	1	3	1	1	7	156	2	171	16072 SONNEBERG
7	2	6	5	2	12	373	6	413	16073 SAALFELD-RUDOLSTADT
1	-	1	1	1	29	258	-	291	16074 SAALE-HOLZLAND-KREIS
3	5	5	11	9	22	327	2	384	16075 SAALE-ORLA-KREIS
7	2	1	8	9	50	300	2	379	16076 GREIZ
4	5	9	7	16	18	204	4	267	16077 ALTENBURGER LAND
71	77	197	182	293	433	5 785	90	7 128	LAND INSGESAMT
SONSTIGE									
-	-	-	-	-	-	-	229	229	ZUSAMMEN
DEUTSCHLAND									
2 189	3 131	5 158	7 092	10 552	20 760	214 303	4 768	267 953	INSGESAMT



**Löschungen von  
Kraftfahrzeugen und Kraftfahrzeuganhängern 2006  
nach Zulassungsbezirken und Fahrzeugklassen**

## Löschungen von Kraftfahrzeugen und Kraftfahrzeuganhängern 2006 nach Zulassungsbezirken und Fahrzeugklassen

Regierungsbezirk Statistische Kennziffer Zulassungsbezirk	Krafträder	Personenkraftwagen		Kraft- omnibusse	Lastkraftwagen		Zugma-		
		insgesamt	darunter Wohnmobile		insgesamt	darunter mit Spezial- aufbau	land-/forst- wirtschaftl. Zugmaschinen	sonstige Zugmaschinen	
									1
SCHLESWIG-HOLSTEIN									
01001	FLensburg,STADT	182	3 850	55	6	195	13	5	8
01002	KIEL,STADT	430	7 762	85	24	553	24	8	14
01003	LUEBECK,STADT	377	6 747	58	12	642	15	2	6
01004	NEUMUENSTER,STADT	149	2 909	21	4	270	26	4	4
01051	DITHMARSCHEN	363	5 414	67	6	387	37	140	57
01053	HERZOGTUM LAUENBURG	427	7 101	70	5	497	33	85	24
01054	NORDFRIESLAND	427	6 216	115	19	514	34	153	49
01055	OSTHOLSTEIN	498	7 791	104	12	539	24	90	34
01056	PINNEBERG	608	9 779	103	26	885	41	62	43
01057	PLOEN	346	4 949	71	9	322	19	80	31
01058	RENDSBURG-ECKERNFOERDE	674	11 174	166	13	733	43	168	68
01059	SCHLESWIG-FLensburg	663	8 347	202	26	548	42	183	59
01060	SEGEBERG	754	11 154	144	9	997	46	105	47
01061	STEINBURG	348	5 156	72	18	402	27	79	49
01062	STORMARN	540	8 752	93	6	794	27	71	26
	LAND INSGESAMT	6 786	107 101	1 426	195	8 278	451	1 235	519
HAMBURG									
02000	HAMBURG	2 667	81 397	508	172	6 128	185	54	49
	LAND INSGESAMT	2 667	81 397	508	172	6 128	185	54	49
NIEDERSACHSEN									
RB BRAUNSCHWEIG									
03101	BRAUNSCHWEIG,STADT	418	9 796	63	27	790	23	15	12
03102	SALZGITTER,STADT	145	3 829	18	25	165	16	6	4
03103	WOLFSBURG,STADT	208	11 773	38	10	496	10	11	6
03151	GIFHORN	472	6 419	55	11	352	14	71	57
03152	GOETTINGEN	438	8 353	65	21	566	36	87	76
03153	GOSLAR	286	5 487	34	12	371	23	34	14
03154	HELMSTEDT	208	3 456	34	9	184	11	39	15
03155	NORTHEIM	346	5 510	42	8	329	30	69	50
03156	OSTERODE AM HARZ	194	3 232	30	9	263	59	26	25
03157	PEINE	341	5 191	43	13	284	30	35	18
03158	WOLFENBUETTEL	270	4 673	57	5	342	14	48	19
	RB ZUSAMMEN	3 326	67 719	479	150	4 142	266	441	296
RB HANNOVER									
03241	HANNOVER	1 873	37 998	272	43	3 268	198	155	76
03251	DIEPHOLZ	582	8 793	81	20	687	55	167	132
03252	HAMELN-PYRMONT	275	5 720	35	10	350	31	43	33
03254	HILDESHEIM	558	10 019	74	21	696	48	64	34
03255	HOLZMINDEN	171	2 669	24	2	187	21	28	25
03256	NIENBURG(WESER)	330	4 834	31	30	357	18	102	65
03257	SCHAUMBURG	358	6 332	47	9	514	17	43	39
	RB ZUSAMMEN	4 147	76 365	564	135	6 059	388	602	404
RB LUENEURG									
03351	CELLE	432	6 818	69	15	548	35	62	39
03352	CUXHAVEN	485	8 331	79	17	484	28	202	72
03353	HARBURG	624	9 839	130	8	748	46	78	42
03354	LUECHOW-DANNENBERG	128	2 115	35	4	151	-	67	28
03355	LUENEURG	379	6 957	78	5	519	13	72	28
03356	OSTERHOLZ	286	4 301	49	15	222	13	62	32
03357	ROTENBURG(WUEMME)	420	7 064	68	16	572	69	196	59
03358	SOLTAU-FALLINGBOSTEL	406	5 684	50	16	349	12	69	39
03359	STADE	451	7 890	75	8	522	22	127	44
03360	UELZEN	234	3 472	23	9	260	7	76	32
03361	VERDEN	342	5 353	50	4	431	22	74	33
	RB ZUSAMMEN	4 187	67 824	706	117	4 806	267	1 085	448
RB WESER-EMS									
03401	DELMENHORST,STADT	134	2 733	21	4	164	7	9	1
03402	EMDEN,STADT	87	1 333	18	-	76	4	7	2
03403	OLDENBURG(OLDENB),STADT	250	4 927	51	8	440	13	9	11
03404	OSNABRUECK,STADT	262	5 719	38	2	629	78	8	5
03405	WILHELMSHAVEN,STADT	150	2 548	29	6	120	4	9	7
03451	AMMERLAND	259	4 049	51	14	352	22	96	59
03452	AURICH	514	6 364	77	12	407	24	153	78
03453	CLOPPENBURG	288	6 179	35	12	558	59	141	41
03454	EMSLAND	873	11 259	102	39	879	75	334	97
03455	FRIESLAND	260	3 785	45	7	218	17	48	16
03456	GRAFSCHAFT BENTHEIM	366	4 771	61	11	329	33	138	30
03457	LEER	452	6 021	79	19	356	20	132	57
03458	OLDENBURG(OLDENBURG)	324	4 909	47	12	420	48	97	44
03459	OSNABRUECK	876	13 764	91	32	963	96	193	128
03460	VECHTA	271	4 822	20	14	471	65	85	42



schienen		Sonstige Kfz	Kraftfahrzeuge insgesamt	Kraftfahrzeuganhänger				Regierungsbezirk Statistische Kennziffer Zulassungsbezirk
Sattelzugmaschinen	insgesamt			zur Lastenbeförderung	Übrige	insgesamt	darunter Sattelanhänger	
9	10	11	12	13	14	15	16	
SCHLESWIG-HOLSTEIN								
51	64	7	4 304	79	51	130	21	01001 FLENSBURG,STADT
22	44	43	8 856	130	110	240	16	01002 KIEL,STADT
100	108	29	7 915	192	116	308	52	01003 LUEBECK,STADT
39	47	5	3 384	130	55	185	43	01004 NEUMUENSTER,STADT
79	276	48	6 494	339	129	468	57	01051 DITHMARSCHEN
80	189	26	8 245	243	118	361	47	01053 HERZOGTUM LAUENBURG
21	223	29	7 428	342	126	468	19	01054 NORDFRIESLAND
117	241	49	9 130	276	175	451	54	01055 OSTHOLSTEIN
46	151	35	11 484	284	218	502	34	01056 PINNEBERG
32	143	27	5 796	179	98	277	20	01057 PLOEN
70	306	57	12 957	378	261	639	58	01058 RENDSBURG-ECKERNFOERDE
215	457	41	10 082	371	251	622	50	01059 SCHLESWIG-FLENSBURG
127	279	59	13 252	392	227	619	90	01060 SEGEBERG
47	175	31	6 130	263	157	420	45	01061 STEINBURG
88	185	47	10 324	290	162	452	67	01062 STORMARN
1 134	2 888	533	125 781	3 888	2 254	6 142	673	LAND INSGESAMT
HAMBURG								
567	670	293	91 327	1 522	791	2 313	668	02000 HAMBURG
567	670	293	91 327	1 522	791	2 313	668	LAND INSGESAMT
NIEDERSACHSEN								
44	71	52	11 154	206	120	326	65	RB BRAUNSCHWEIG
42	52	10	4 226	67	63	130	20	03101 BRAUNSCHWEIG,STADT
17	34	12	12 533	120	61	181	59	03102 SALZGITTER,STADT
22	150	24	7 428	230	109	339	16	03103 WOLFSBURG,STADT
16	179	44	9 601	194	137	331	14	03151 GIFHORN
36	84	22	6 262	170	83	253	27	03152 GOETTINGEN
16	70	23	3 950	94	52	146	12	03153 GOSLAR
44	163	37	6 393	223	95	318	42	03154 HELMSTEDT
295	346	16	4 060	598	53	651	471	03155 NORTHEIM
58	111	22	5 962	148	85	233	43	03156 OSTERODE AM HARZ
14	81	15	5 386	114	79	193	6	03157 PEINE
604	1 341	277	76 955	2 164	937	3 101	775	03158 WOLFENBUETTEL
RB ZUSAMMEN								
RB HANNOVER								
366	597	218	43 997	897	607	1 504	184	03241 HANNOVER
192	491	48	10 621	435	213	648	125	03251 DIEPHOLZ
27	103	24	6 482	179	110	289	19	03252 HAMELN-PYRMONT
114	212	49	11 555	291	184	475	64	03254 HILDESHEIM
17	70	16	3 115	112	70	182	20	03255 HOLZMINDEN
60	227	20	5 798	267	96	363	59	03256 NIENBURG(WESER)
52	134	27	7 374	166	112	278	22	03257 SCHAUMBURG
828	1 834	402	88 942	2 347	1 392	3 739	493	RB ZUSAMMEN
RB LUENEBURG								
38	139	46	7 998	251	134	385	27	03351 CELLE
71	345	53	9 715	325	132	457	49	03352 CUXHAVEN
135	255	42	11 516	419	218	637	146	03353 HARBURG
22	117	16	2 531	129	48	177	9	03354 LUECHOW-DANNENBERG
36	136	26	8 022	230	126	356	13	03355 LUENEBURG
20	114	24	4 962	138	88	226	27	03356 OSTERHOLZ
217	472	33	8 577	658	173	831	370	03357 ROTENBURG(WUEMME)
43	151	26	6 632	211	125	336	30	03358 SOLTAU-FALLINGBOSTEL
108	279	30	9 180	322	167	489	83	03359 STADE
33	141	21	4 137	173	62	235	18	03360 UELZEN
103	210	29	6 369	208	108	316	55	03361 VERDEN
826	2 359	346	79 639	3 064	1 381	4 445	827	RB ZUSAMMEN
RB WESER-EMS								
21	31	15	3 081	48	69	117	8	03401 DELMENHORST,STADT
29	38	5	1 539	63	26	89	22	03402 EMDEN,STADT
18	38	57	5 720	100	118	218	14	03403 OLDENBURG(OLDENB),STADT
47	60	21	6 693	146	94	240	33	03404 OSNABRUECK,STADT
13	29	26	2 879	62	52	114	10	03405 WILHELMSHAVEN,STADT
46	201	23	4 898	215	92	307	28	03451 AMMERLAND
49	280	26	7 603	271	161	432	30	03452 AURICH
82	264	35	7 336	325	133	458	52	03453 CLOPPENBURG
248	679	95	13 824	793	347	1 140	320	03454 EMSLAND
32	96	14	4 380	160	81	241	40	03455 FRIESLAND
85	253	37	5 767	234	187	421	39	03456 GRAFSCHAFT BENTHEIM
61	250	32	7 130	252	176	428	51	03457 LEER
70	211	27	5 903	229	109	338	53	03458 OLDENBURG(OLDENBURG)
163	484	60	16 179	474	221	695	117	03459 OSNABRUECK
192	319	42	5 939	278	68	346	115	03460 VECHTA

(Fortsetzung:) Löschungen von Kraftfahrzeugen und Kraftfahrzeuganhängern 2006 nach Zulassungsbezirken und Fahrzeugklassen

Regierungsbezirk Statistische Kennziffer Zulassungsbezirk	Krafträder	Personenkraftwagen		Kraft- omnibusse	Lastkraftwagen		Zugma-	
		insgesamt	darunter Wohnmobile		insgesamt	darunter mit Spezial- aufbau	land-/forst- wirtschaftl. Zugmaschinen	sonstige Zugmaschinen
03461 WESERMARSCH	165	3 357	22	11	202	20	61	33
03462 WITTMUND	143	2 105	22	4	121	10	73	32
RB ZUSAMMEN	5 674	88 645	809	207	6 705	595	1 593	683
RB UNBEKANNT UNBEKANNT	-	-	-	-	-	-	-	1
RB ZUSAMMEN	-	-	-	-	-	-	-	1
LAND INSGESAMT	17 334	300 553	2 558	609	21 712	1 516	3 721	1 832
BREMEN								
04011 BREMEN-STADT	761	17 454	186	23	1 437	152	20	14
04012 BREMERHAVEN,STADT	155	3 560	27	5	314	12	2	11
LAND INSGESAMT	916	21 014	213	28	1 751	164	22	25
NORDRHEIN-WESTFALEN								
RB DUESSELDORF								
05111 DUESSELDORF,STADT	1 163	25 407	133	36	1 646	65	17	11
05112 DUISBURG,STADT	970	17 361	102	11	1 096	71	6	13
05113 ESSEN,STADT	1 119	20 883	109	91	1 351	73	18	7
05114 KREFELD,STADT	418	7 829	48	21	579	41	15	4
05116 MOENCHENGLADBACH,STADT	565	9 676	92	6	681	33	45	14
05117 MUELHEIM A.D.RUHR,STADT	325	6 001	91	12	532	32	6	7
05119 OBERHAUSEN,STADT	471	7 238	38	32	408	19	3	5
05120 REMSCHEID,STADT	268	4 209	39	4	332	29	4	7
05122 SOLINGEN,STADT	391	5 771	47	4	411	32	10	12
05124 WUPPERTAL,STADT	806	11 915	96	9	948	78	4	9
05154 KLEVE	923	12 199	194	25	861	50	222	51
05158 METTMANN	1 097	18 325	137	10	1 372	69	37	13
05162 NEUSS	921	16 220	86	17	1 068	91	76	23
05166 VIERSEN	851	11 559	102	26	915	84	106	27
05170 WESEL	1 214	17 952	155	58	1 043	53	115	51
RB ZUSAMMEN	11 502	192 545	1 469	362	13 243	820	684	254
RB KOELN								
05314 BONN,STADT	466	11 882	55	6	775	88	12	14
05315 KOELN,STADT	2 026	37 095	267	59	2 790	178	16	14
05316 LEVERKUSEN,STADT	361	5 182	36	27	301	10	7	6
05354 AACHEN,STADT	1 457	21 193	166	128	1 817	157	69	46
05358 DUEREN	698	18 742	109	23	950	73	84	36
05362 RHEIN-ERFT-KREIS	1 191	17 118	132	52	1 291	99	79	25
05366 EUSKIRCHEN	557	15 613	79	22	649	42	93	42
05370 HEINSBERG	780	10 665	103	20	722	19	118	22
05374 OBERBERGISCHER KREIS	830	12 278	96	24	747	33	62	67
05378 RHEIN-BERGISCHER KREIS	717	10 243	106	13	641	39	44	24
05382 RHEIN-SIEG-KREIS	1 319	21 709	218	20	1 909	69	93	76
RB ZUSAMMEN	10 402	181 720	1 367	394	12 592	807	677	372
RB MUENSTER								
05512 BOTTROP,STADT	261	4 029	22	1	267	23	7	3
05513 GELSENKIRCHEN,STADT	429	8 152	51	12	488	22	1	2
05515 MUENSTER,STADT	458	9 453	96	12	754	42	32	23
05554 BORKEN	998	13 486	103	36	1 180	175	199	60
05558 COESFELD	444	6 515	61	27	397	43	91	25
05562 RECKLINGHAUSEN	1 429	20 697	146	56	1 087	70	62	30
05566 STEINFURT	966	16 149	113	34	1 145	124	162	85
05570 WARENDORF	611	10 301	131	17	564	66	130	52
RB ZUSAMMEN	5 596	88 782	723	195	5 882	565	684	280
RB DETMOLD								
05711 BIELEFELD,STADT	493	10 843	76	19	857	62	16	12
05754 GUETERSLOH	667	12 858	133	44	1 121	116	100	58
05758 HERFORD	544	9 628	90	18	818	50	57	37
05762 HOEXTER	324	5 445	42	12	351	34	88	47
05766 LIPPE	723	13 031	110	33	817	70	74	45
05770 MINDEN-LUEBBECKE	597	12 353	87	88	852	71	110	131
05774 PADERBORN	583	11 096	70	47	702	46	112	46
RB ZUSAMMEN	3 931	75 254	608	261	5 518	449	557	376
RB ARNSBERG								
05911 BOCHUM,STADT	741	12 183	103	7	737	46	2	7
05913 DORTMUND,STADT	1 461	22 802	184	35	1 333	65	13	14
05914 HAGEN,STADT	408	6 603	44	7	567	28	7	3
05915 HAMM,STADT	369	6 011	38	7	405	30	20	9
05916 HERNE,STADT	296	4 800	29	14	292	9	-	1
05954 ENNEPE-RUHR-KREIS	852	11 191	110	17	715	45	39	19
05958 HOCHSAUERLANDKREIS	576	11 159	92	26	690	46	99	48
05962 MAERKISCHER KREIS	1 003	16 004	99	23	1 043	65	68	39
05966 OLPE	276	5 294	20	17	365	24	47	15





schienen		Sonstige Kfz	Kraftfahrzeuge insgesamt	Kraftfahrzeuganhänger				Regierungsbezirk Statistische Kennziffer Zulassungsbezirk
Sattelzugmaschinen	insgesamt			zur Lastenbeförderung	Übrige	insgesamt	darunter Sattelanhänger	
9	10	11	12	13	14	15	16	
27	121	11	3 867	164	68	232	31	03461 WESERMARSCH
11	116	6	2 495	105	39	144	8	03462 WITTMUND
1 194	3 470	532	105 233	3 919	2 041	5 960	971	RB ZUSAMMEN
-	1	-	1	4	-	4	-	RB UNBEKANNT UNBEKANNT
-	1	-	1	4	-	4	-	RB ZUSAMMEN
3 452	9 005	1 557	350 770	11 498	5 751	17 249	3 066	LAND INSGESAMT
BREMEN								
187	221	97	19 993	551	312	863	247	04011 BREMEN-STADT
36	49	22	4 105	105	69	174	49	04012 BREMERHAVEN,STADT
223	270	119	24 098	656	381	1 037	296	LAND INSGESAMT
NORDRHEIN-WESTFALEN								
126	154	117	28 523	345	248	593	85	05111 DUESSELDORF,STADT
212	231	93	19 762	370	292	662	133	05112 DUISBURG,STADT
106	131	92	23 667	346	351	697	77	05113 ESSEN,STADT
67	86	37	8 970	177	122	299	36	05114 KREFELD,STADT
46	105	38	11 071	203	335	538	39	05116 MOENCHENGLADBACH,STADT
70	83	22	6 975	92	126	218	19	05117 MUELHEIM A.D.RUHR,STADT
39	47	26	8 222	121	104	225	31	05119 OBERHAUSEN,STADT
68	79	18	4 910	96	68	164	29	05120 REMSCHEID,STADT
14	36	19	6 632	102	92	194	5	05122 SOLINGEN,STADT
84	97	38	13 813	255	206	461	61	05124 WUPPERTAL,STADT
111	384	37	14 429	517	277	794	116	05154 KLEVE
202	252	79	21 135	437	281	718	145	05158 METTMANN
159	258	63	18 547	411	259	670	99	05162 NEUSS
149	282	62	13 695	448	251	699	128	05166 VIERSEN
229	395	76	20 738	491	388	879	117	05170 WESEL
1 682	2 620	817	221 089	4 411	3 400	7 811	1 120	RB ZUSAMMEN
25	51	63	13 243	117	152	269	20	05314 BONN,STADT
244	274	321	42 565	791	611	1 402	232	05315 KOELN,STADT
23	36	21	5 928	131	114	245	32	05316 LEVERKUSEN,STADT
277	392	84	25 071	631	398	1 029	141	05354 AACHEN,STADT
162	282	60	20 755	326	282	608	44	05358 DUEREN
191	295	74	20 021	496	357	853	127	05362 RHEIN-ERFT-KREIS
63	198	38	17 077	357	139	496	39	05366 EUSKIRCHEN
82	222	42	12 451	349	242	591	68	05370 HEINSBERG
59	188	39	14 106	382	200	582	57	05374 OBERBERGISCHER KREIS
44	112	43	11 769	267	171	438	28	05378 RHEIN-BERGISCHER KREIS
177	346	161	25 464	541	333	874	77	05382 RHEIN-SIEG-KREIS
1 347	2 396	946	208 450	4 388	2 999	7 387	865	RB ZUSAMMEN
57	67	11	4 636	112	60	172	43	05512 BOTTROP,STADT
44	47	28	9 156	143	120	263	38	05513 GELSENKIRCHEN,STADT
48	103	93	10 873	220	137	357	24	05515 MUESTER,STADT
290	549	69	16 318	695	314	1 009	176	05554 BORKEN
96	212	43	7 638	267	124	391	58	05558 COESFELD
203	295	110	23 674	552	405	957	171	05562 RECKLINGHAUSEN
284	531	75	18 900	696	288	984	238	05566 STEINFURT
133	315	47	11 855	355	221	576	71	05570 WARENDORF
1 155	2 119	476	103 050	3 040	1 669	4 709	819	RB ZUSAMMEN
74	102	45	12 359	234	167	401	57	05711 BIELEFELD,STADT
234	392	69	15 151	554	233	787	206	05754 GUETERSLOH
103	197	32	11 237	304	172	476	73	05758 HERFORD
50	185	29	6 346	221	80	301	45	05762 HOEXTER
155	274	68	14 946	404	232	636	88	05766 LIPPE
91	332	56	14 278	413	205	618	79	05770 MINDEN-LUEBBECKE
146	304	53	12 785	402	172	574	145	05774 PADERBORN
853	1 786	352	87 102	2 532	1 261	3 793	693	RB ZUSAMMEN
139	148	111	13 927	239	218	457	71	05911 BOCHUM,STADT
126	153	105	25 889	468	382	850	111	05913 DORTMUND,STADT
62	72	31	7 688	163	96	259	54	05914 HAGEN,STADT
92	121	20	6 933	162	92	254	45	05915 HAMM,STADT
21	22	25	5 449	102	101	203	37	05916 HERNE,STADT
88	146	36	12 957	256	224	480	60	05954 ENNEPE-RUHR-KREIS
134	281	53	12 785	433	173	606	84	05958 HOCHSAUERLANDKREIS
113	220	50	18 343	399	250	649	71	05962 MAERKISCHER KREIS
56	118	28	6 098	182	70	252	20	05966 OLPE

(Fortsetzung:) Löschungen von Kraftfahrzeugen und Kraftfahrzeuganhängern 2006 nach Zulassungsbezirken und Fahrzeugklassen

Regierungsbezirk Statistische Kennziffer Zulassungsbezirk	Krafträder	Personenkraftwagen		Kraft- omnibusse	Lastkraftwagen		Zugma-		
		insgesamt	darunter Wohnmobile		insgesamt	darunter mit Spezial- aufbau	land-/forst- wirtschaftl. Zugmaschinen	sonstige Zugmaschinen	
									1
05970 SIEGEN-WITTGENSTEIN	650	11 607	78	45	850	45	49	54	
05974 SOEST	643	11 271	65	14	782	79	87	41	
05978 UNNA	885	13 148	106	14	847	61	43	19	
RB ZUSAMMEN	8 160	132 073	968	226	8 626	543	474	269	
LAND INSGESAMT	39 591	670 374	5 135	1 438	45 861	3 184	3 076	1 551	
HESSEN									
06411 RB DARMSTADT									
06411 DARMSTADT,STADT	211	5 329	44	12	271	9	5	3	
06412 FRANKFURT AM MAIN,STADT	957	28 384	101	42	2 379	45	18	28	
06413 OFFENBACH AM MAIN,STADT	299	5 179	42	6	289	11	-	2	
06414 WIESBADEN,STADT	406	17 034	58	37	1 621	45	10	21	
06431 BERGSTRASSE	1 071	9 707	81	26	615	38	41	49	
06432 DARMSTADT-DIEBURG	710	10 911	84	17	825	73	53	28	
06433 GROSS-GERAU	613	10 875	62	21	721	57	52	18	
06434 HOCHTAUNUSKREIS	548	10 170	58	2	404	18	13	14	
06435 MAIN-KINZIG-KREIS	879	16 187	136	37	1 119	127	72	57	
06436 MAIN-TAUNUS-KREIS	409	10 261	38	4	564	25	14	5	
06437 ODENWALDKREIS	268	3 756	28	19	221	13	27	27	
06438 OFFENBACH	632	13 451	75	8	807	35	27	16	
06439 RHEINGAU-TAUNUS-KREIS	445	7 511	49	14	399	38	35	37	
06440 WETTERAUKREIS	642	11 796	87	8	709	40	68	69	
RB ZUSAMMEN	8 090	160 551	943	253	10 944	574	435	374	
06531 RB GIESSEN									
06531 GIESSEN	463	9 691	48	10	761	73	36	85	
06532 LAHN-DILL-KREIS	606	10 328	88	16	686	73	57	70	
06533 LIMBURG-WEILBURG	405	7 573	31	15	511	34	47	22	
06534 MARBURG-BIEDENKOPF	477	8 904	65	20	482	15	52	62	
06535 VOGELSBERGKREIS	294	4 762	46	15	312	17	77	82	
RB ZUSAMMEN	2 245	41 258	278	76	2 752	212	269	321	
06611 RB KASSEL									
06611 KASSEL,STADT	229	6 347	48	14	556	29	7	3	
06631 FULDA	468	8 352	45	21	715	52	64	56	
06632 HERSFELD-ROTENBURG	265	4 739	33	9	297	31	51	45	
06633 KASSEL, LAND	525	8 035	115	12	614	117	69	48	
06634 SCHWALM-EDER-KREIS	491	7 515	68	8	447	22	82	78	
06635 WALDECK-FRANKENBERG	446	6 910	59	29	420	23	99	68	
06636 WERRA-MEISSNER-KREIS	232	3 963	33	5	226	23	45	38	
RB ZUSAMMEN	2 656	45 861	401	98	3 275	297	417	336	
LAND INSGESAMT	12 991	247 670	1 622	427	16 971	1 083	1 121	1 031	
RHEINLAND-PFALZ									
07111 RB KOBLENZ									
07111 KOBLENZ,STADT	175	4 125	26	8	552	31	3	12	
07131 AHRWEILER	355	5 308	49	19	353	30	43	40	
07132 ALTENKIRCHEN(WESTWLD.)	395	5 617	46	21	368	21	30	38	
07133 BAD KREUZNACH	396	6 303	55	24	435	15	68	57	
07134 BIRKENFELD	200	3 714	22	12	188	9	27	28	
07135 COCHEM-ZELL	234	2 975	19	6	183	6	42	101	
07137 MAYEN-KOBLENZ	516	8 250	92	33	672	48	54	30	
07138 NEUWIED	467	7 838	60	30	609	37	35	39	
07140 RHEIN-HUNSRUECK-KREIS	256	5 033	31	22	343	20	55	60	
07141 RHEIN-LAHN-KREIS	346	5 200	37	7	320	17	41	17	
07143 WESTERWALDKREIS	574	9 001	57	19	688	34	42	30	
RB ZUSAMMEN	3 914	63 364	494	201	4 711	268	440	452	
07211 RB TRIER									
07211 TRIER-SAARBURG	596	9 793	65	27	796	38	68	81	
07231 BERNKASTEL-WITTLICH	298	5 198	33	17	398	59	62	61	
07232 EIFELKREIS BITBURG-PRUEM	284	5 437	34	20	410	31	119	84	
07233 VULKANEIFEL UNBEKANNT	172 -	3 071 1	18 -	11 -	250 -	17 -	43 -	36 4	
RB ZUSAMMEN	1 350	23 500	150	75	1 854	145	292	266	
07311 RB RHEINHESSEN-PFALZ									
07311 FRANKENTHAL(PFALZ),STADT	93	1 810	6	1	91	9	3	5	
07312 KAISERSLAUTERN,STADT	132	3 797	17	5	293	9	-	5	
07313 LANDAU I.D.PFALZ,STADT	80	1 806	11	1	107	3	11	26	
07314 LUDWIGSHAFEN A.RH.,STADT	310	5 849	36	25	354	16	8	4	
07315 MAINZ,STADT	268	7 042	69	29	467	20	9	5	
07316 NEUSTADT A.D.WSTR.,STADT	118	2 076	21	3	175	7	13	22	
07317 PIRMASENS,STADT	77	1 666	14	3	115	20	3	4	
07318 SPEYER,STADT	109	1 742	13	4	126	8	2	4	
07319 WORMS,STADT	175	2 942	21	-	205	37	15	11	
07320 ZWEIBRUECKEN,STADT	70	1 486	9	2	92	6	14	4	



schienen		Sonstige Kfz	Kraftfahrzeuge insgesamt	Kraftfahrzeuganhänger				Regierungsbezirk Statistische Kennziffer Zulassungsbezirk
Sattelzugmaschinen	insgesamt			zur Lastenbeförderung	Übrige	insgesamt	darunter Sattelanhänger	
9	10	11	12	13	14	15	16	
112	215	58	13 425	368	204	572	76	05970 SIEGEN-WITTGENSTEIN
180	308	47	13 065	435	195	630	117	05974 SOEST
99	161	70	15 125	318	282	600	88	05978 UNNA
1 222	1 965	634	151 684	3 525	2 287	5 812	834	RB ZUSAMMEN
6 259	10 886	3 225	771 375	17 896	11 616	29 512	4 331	LAND INSGESAMT
HESSEN								
10	18	23	5 864	69	69	138	5	06411 RB DARMSTADT
50	96	175	32 033	348	208	556	68	06412 DARMSTADT,STADT
46	48	10	5 831	91	46	137	32	06413 FRANKFURT AM MAIN,STADT
93	124	53	19 275	131	115	246	12	06414 OFFENBACH AM MAIN,STADT
64	154	64	11 637	297	131	428	51	06414 WIESBADEN,STADT
185	266	42	12 771	311	162	473	96	06431 BERGSTRASSE
94	164	60	12 454	219	160	379	63	06432 DARMSTADT-DIEBURG
58	85	22	11 231	126	61	187	7	06433 GROSS-GERAU
312	441	81	18 744	366	266	632	57	06434 HOCHTAUNUSKREIS
22	41	47	11 326	129	80	209	21	06435 MAIN-KINZIG-KREIS
37	91	18	4 373	119	46	165	24	06436 MAIN-TAUNUS-KREIS
159	202	43	15 143	221	143	364	52	06437 ODENWALDKREIS
9	81	25	8 475	164	94	258	7	06438 OFFENBACH
61	198	52	13 405	292	152	444	36	06439 RHEINGAU-TAUNUS-KREIS
1 200	2 009	715	182 562	2 883	1 733	4 616	531	06440 WETTERAUKREIS
88	209	42	11 176	251	108	359	63	RB ZUSAMMEN
67	194	43	11 873	377	129	506	51	06531 RB GIESSEN
76	145	40	8 689	222	95	317	56	06532 GIESSEN
40	154	25	10 062	241	98	339	18	06533 LAHN-DILL-KREIS
41	200	20	5 603	193	73	266	38	06533 LIMBURG-WEILBURG
312	902	170	47 403	1 284	503	1 787	226	06534 MARBURG-BIEDENKOPF
21	31	64	7 241	83	84	167	7	06535 VOGELSBERGKREIS
75	195	55	9 806	229	91	320	55	RB ZUSAMMEN
47	143	37	5 490	146	74	220	48	06611 RB KASSEL
205	322	29	9 537	327	141	468	96	06611 KASSEL,STADT
66	226	27	8 714	245	112	357	38	06631 FULDA
48	215	29	8 049	237	88	325	32	06632 HERSFELD-ROTENBURG
22	105	20	4 551	162	49	211	18	06633 KASSEL, LAND
484	1 237	261	53 388	1 429	639	2 068	294	06634 SCHWALM-EDER-KREIS
1 996	4 148	1 146	283 353	5 596	2 875	8 471	1 051	06635 WALDECK-FRANKENBERG
RHEINLAND-PFALZ								
36	51	57	4 968	119	76	195	15	06636 WERRA-MEISSNER-KREIS
36	119	20	6 174	167	88	255	21	RB KOBLENZ
53	121	26	6 548	226	103	329	38	07111 KOBLENZ,STADT
20	145	47	7 350	203	105	308	28	07131 AHRWEILER
8	63	13	4 190	123	53	176	8	07132 ALTENKIRCHEN(WESTWLD.)
17	160	5	3 563	129	33	162	13	07133 BAD KREUZNACH
171	255	36	9 762	363	115	478	106	07134 BIRKENFELD
76	150	22	9 116	264	117	381	59	07135 COCHEM-ZELL
45	160	27	5 841	156	86	242	20	07137 MAYEN-KOBLENZ
21	79	26	5 978	149	90	239	15	07138 NEUWIED
132	204	29	10 515	322	154	476	77	07140 RHEIN-HUNSRUECK-KREIS
615	1 507	308	74 005	2 221	1 020	3 241	400	07141 RHEIN-LAHN-KREIS
48	197	28	11 437	271	120	391	42	07143 WESTERWALDKREIS
49	172	26	6 109	209	72	281	31	RB ZUSAMMEN
51	254	37	6 442	228	78	306	26	07211 RB TRIER
15	94	10	3 608	129	39	168	17	07211 TRIER-SAARBURG
-	4	-	5	1	-	1	-	07231 BERNKASTEL-WITTLICH
163	721	101	27 601	838	309	1 147	116	07232 EIFELKREIS BITBURG-PRUEM
7	15	6	2 016	34	22	56	11	07233 VULKANEIFEL
12	17	62	4 306	67	49	116	6	UNBEKANT
3	40	6	2 040	46	26	72	2	RB RHEINHESSEN-PFALZ
48	60	54	6 652	152	86	238	37	07311 FRANKENTHAL(PFALZ),STADT
21	35	45	7 886	102	69	171	21	07312 KAISERSLAUTERN,STADT
31	66	10	2 448	52	32	84	5	07313 LANDAU I.D.PFALZ,STADT
4	11	5	1 877	70	20	90	13	07314 LUDWIGSHAFEN A.RH.,STADT
26	32	13	2 026	57	23	80	16	07315 MAINZ,STADT
51	77	18	3 417	74	42	116	20	07316 NEUSTADT A.D.WSTR.,STADT
8	26	19	1 695	45	21	66	6	07317 PIRMASENS,STADT
								07318 SPEYER,STADT
								07319 WORMS,STADT
								07320 ZWEIBRUECKEN,STADT

(Fortsetzung:) Löschungen von Kraftfahrzeugen und Kraftfahrzeuganhängern 2006 nach Zulassungsbezirken und Fahrzeugklassen

Regierungsbezirk Statistische Kennziffer Zulassungsbezirk	Krafträder	Personenkraftwagen		Kraft- omnibusse	Lastkraftwagen		Zugma-		
		insgesamt	darunter Wohnmobile		insgesamt	darunter mit Spezial- aufbau	land-/forst- wirtschaftl. Zugmaschinen	sonstige Zugmaschinen	
									1
07331 ALZEY-WORMS	382	5 352	48	3	326	15	65	67	
07332 BAD DUERCKHEIM	376	5 075	40	8	260	12	51	66	
07333 DONNERSBERGKREIS	241	3 409	19	8	216	5	41	37	
07334 GERMERSHEIM	289	5 733	47	5	276	25	28	38	
07335 KAISERSLAUTERN	255	4 526	27	17	306	18	29	24	
07336 KUSEL	174	3 171	19	8	157	7	38	27	
07337 SUEDLICHE WEINSTRASSE	300	4 581	48	7	251	18	52	38	
07338 RHEIN-PFALZ-KREIS	368	5 128	40	16	351	40	28	32	
07339 MAINZ-BINGEN	494	7 667	82	1	385	19	78	78	
07340 SUEDWESTPFALZ	275	4 155	26	7	205	9	36	28	
RB ZUSAMMEN	4 586	79 013	613	153	4 758	303	524	525	
LAND INSGESAMT	9 850	165 877	1 257	429	11 323	716	1 256	1 243	
BADEN-WUERTTEMBERG									
08111 STUTTGART,STADT	922	25 481	142	70	1 270	80	11	26	
08115 BOEBLINGEN	737	19 547	127	24	712	46	28	46	
08116 ESSLINGEN	1 088	19 156	143	24	1 087	94	43	52	
08117 GOEPPINGEN	605	10 404	65	9	742	55	43	72	
08118 LUDWIGSBURG	1 017	18 558	116	16	1 212	109	35	51	
08119 REMS-MURR-KREIS	880	15 556	110	22	952	56	63	83	
08121 HEILBRONN,STADT	204	5 138	31	31	415	27	7	5	
08125 HEILBRONN	844	14 499	81	18	825	57	83	102	
08126 HOHENLOHEKREIS	333	5 785	28	9	260	23	43	52	
08127 SCHWABISCH HALL	508	7 721	56	9	485	50	96	74	
08128 MAIN-TAUBER-KREIS	346	5 257	26	15	295	18	64	66	
08135 HEIDENHEIM	309	5 510	55	2	291	22	35	30	
08136 OSTALBKREIS	773	12 518	103	18	768	95	73	86	
RB ZUSAMMEN	8 566	165 130	1 083	267	9 314	732	624	745	
08211 BADEN-BADEN,STADT	93	2 361	21	3	124	7	4	15	
08212 KARLSRUHE,STADT	502	10 537	82	15	846	49	3	24	
08215 KARLSRUHE	1 036	15 975	104	25	1 016	74	56	65	
08216 RASTATT	537	10 384	83	12	680	67	37	36	
08221 HEIDELBERG,STADT	189	4 054	38	4	222	7	6	9	
08222 MANNHEIM,STADT	457	12 389	88	23	1 003	67	7	12	
08225 NECKAR-ODENWALD-KREIS	361	5 582	62	13	376	31	66	42	
08226 RHEIN-NECKAR-KREIS	1 484	24 372	163	31	1 662	61	63	58	
08231 PFORZHEIM,STADT	197	4 052	21	6	228	9	10	5	
08235 CALW	336	7 121	49	8	350	19	31	44	
08236 ENZKREIS	494	6 981	54	12	425	41	23	34	
08237 FREUDENSTADT	263	5 010	39	14	348	34	23	58	
RB ZUSAMMEN	5 949	108 818	804	166	7 280	466	329	402	
08311 FREIBURG I.BREISG.STADT	353	8 061	115	30	522	23	18	17	
08315 BREISGAU-HOCHSCHWARZWALD	587	10 093	108	39	661	50	80	120	
08316 EMMENDINGEN	385	6 378	64	6	413	25	41	68	
08317 ORTENAU-KREIS	1 167	16 762	166	13	1 286	82	132	92	
08325 ROTTWEIL	361	5 787	39	9	350	30	54	53	
08326 SCHWARZWALD-BAAR-KREIS	523	9 010	89	14	632	37	65	49	
08327 TUTTLINGEN	271	5 633	36	10	328	25	37	38	
08335 KONSTANZ	661	10 204	152	7	538	53	85	64	
08336 LOERRACH	602	9 023	76	6	435	30	64	72	
08337 WALDSHUT	454	6 867	45	13	411	28	65	65	
RB ZUSAMMEN	5 364	87 818	890	147	5 576	383	641	638	
08415 REUTLINGEN	658	10 590	91	21	908	51	47	91	
08416 TUEBINGEN	450	7 615	76	15	351	28	22	34	
08417 ZOLLERNALBKREIS	504	7 481	71	12	496	35	36	63	
08421 ULM,STADT	212	4 902	28	64	382	10	12	11	
08425 ALB-DONAU-KREIS	481	7 904	52	21	412	34	79	91	
08426 BIBERACH	436	7 594	60	13	524	39	78	102	
08435 BODENSEEKREIS	658	7 814	104	9	333	19	49	72	
08436 RAVENSBURG	744	10 292	237	22	760	90	99	129	
08437 SIGMARINGEN	372	5 393	40	8	361	28	58	74	
RB ZUSAMMEN	4 515	69 585	759	185	4 527	334	480	667	
LAND INSGESAMT	24 394	431 351	3 536	765	26 697	1 915	2 074	2 452	
BAYERN									
09161 INGOLSTADT,STADT	305	10 687	46	11	240	8	10	15	
09162 MUENCHEN,STADT	3 334	64 551	526	108	3 310	85	29	60	
09163 ROSENHEIM,STADT	157	3 060	24	5	240	7	5	8	
09171 ALTOETTING	342	4 300	39	8	256	24	79	84	
09172 BERCHTESGADENER LAND	279	4 599	61	7	291	17	36	28	



schienen		Sonstige Kfz	Kraftfahrzeuge insgesamt	Kraftfahrzeuganhänger				Regierungsbezirk Statistische Kennziffer Zulassungsbezirk
Sattelzugmaschinen	insgesamt			zur Lastenbeförderung	Übrige	insgesamt	darunter Sattelanhänger	
9	10	11	12	13	14	15	16	
36	168	17	6 248	147	79	226	22	07331 ALZEY-WORMS
41	158	22	5 899	153	78	231	31	07332 BAD DUERKHEIM
30	108	16	3 998	105	47	152	15	07333 DONNERSBERGKREIS
65	131	37	6 471	160	64	224	43	07334 GERMERSHEIM
20	73	19	5 196	153	65	218	13	07335 KAISERSLAUTERN
13	78	24	3 612	121	55	176	7	07336 KUSEL
21	111	24	5 274	134	55	189	18	07337 SUEDLICHE WEINSTRASSE
61	121	20	6 004	184	81	265	41	07338 RHEIN-PFALZ-KREIS
45	201	33	8 781	202	113	315	29	07339 MAINZ-BINGEN
21	85	12	4 739	151	55	206	7	07340 SUEDWESTPFALZ
564	1 613	462	90 585	2 209	1 082	3 291	363	RB ZUSAMMEN
1 342	3 841	871	192 191	5 268	2 411	7 679	879	LAND INSGESAMT
BADEN-WUERTTEMBERG								
86	123	95	27 961	317	273	590	56	08111 RB STUTTGART
60	134	36	21 190	272	196	468	49	08115 STUTTGART,STADT
94	189	111	21 655	407	291	698	57	08116 BOEBLINGEN
57	172	42	11 974	252	195	447	42	08117 ESSLINGEN
155	241	43	21 087	461	254	715	111	08118 GOEPPINGEN
52	198	61	17 669	356	244	600	43	08118 LUDWIGSBURG
99	111	26	5 925	149	72	221	43	08119 REMS-MURR-KREIS
102	287	29	16 502	334	156	490	54	08121 HEILBRONN,STADT
19	114	19	6 520	150	60	210	19	08125 HEILBRONN
72	242	45	9 010	280	104	384	48	08126 HOHENLOHEKREIS
15	145	16	6 074	129	74	203	7	08127 SCHWABISCH HALL
32	97	37	6 246	147	110	257	16	08128 MAIN-TAUBER-KREIS
61	220	37	14 334	336	189	525	37	08135 HEIDENHEIM
904	2 273	597	186 147	3 590	2 218	5 808	582	08136 OSTALBKREIS
13	32	4	2 617	37	24	61	3	RB ZUSAMMEN
79	106	82	12 088	207	153	360	40	RB KARLSRUHE
111	232	79	18 363	455	218	673	80	08211 BADEN-BADEN,STADT
152	225	67	11 905	305	136	441	65	08212 KARLSRUHE,STADT
4	19	14	4 502	56	55	111	1	08215 KARLSRUHE
66	85	53	14 010	210	159	369	44	08216 RASTATT
23	131	28	6 491	176	94	270	24	08221 HEIDELBERG,STADT
140	261	60	27 870	453	227	680	106	08222 MANNHEIM,STADT
4	19	8	4 510	59	49	108	4	08225 NECKAR-ODENWALD-KREIS
78	153	28	7 996	224	88	312	56	08226 RHEIN-NECKAR-KREIS
65	122	20	8 054	218	92	310	61	08231 PFORZHEIM,STADT
53	134	21	5 790	197	75	272	39	08235 CALW
788	1 519	464	124 196	2 597	1 370	3 967	523	08236 ENZKREIS
8	43	16	9 025	117	105	222	7	08237 FREUDENSTADT
50	250	28	11 658	261	150	411	38	RB FREIBURG
38	147	20	7 349	176	103	279	21	08311 FREIBURG I.BREISG.STADT
129	353	83	19 664	488	238	726	93	08315 BREISGAU-HOCHSCHWARZWALD
38	145	12	6 664	178	81	259	29	08316 EMMENDINGEN
44	158	30	10 367	256	136	392	32	08317 ORTENAUKREIS
17	92	32	6 366	133	86	219	13	08325 ROTTWEIL
37	186	43	11 639	247	201	448	31	08326 SCHWARZWALD-BAAR-KREIS
17	153	32	10 251	203	176	379	16	08327 TUTTLINGEN
33	163	32	7 940	183	85	268	30	08335 KONSTANZ
411	1 690	328	100 923	2 242	1 361	3 603	310	08336 LOERRACH
73	211	34	12 422	474	194	668	168	08337 WALDSHUT
23	79	27	8 537	166	118	284	17	RB ZUSAMMEN
51	150	22	8 665	232	121	353	35	RB TUEBINGEN
35	58	17	5 635	127	56	183	52	08415 REUTLINGEN
70	240	41	9 099	232	107	339	30	08416 TUEBINGEN
80	260	30	8 857	284	113	397	46	08417 ZOLLERNALBKREIS
13	134	34	8 982	184	152	336	15	08421 ULM,STADT
109	337	82	12 237	397	216	613	58	08425 ALB-DONAU-KREIS
37	169	36	6 339	246	69	315	56	08426 BIBERACH
491	1 638	323	80 773	2 342	1 146	3 488	477	08435 BODENSEEKREIS
2 594	7 120	1 712	492 039	10 771	6 095	16 866	1 892	08436 RAVENSBURG
								08437 SIGMARINGEN
BAYERN								
15	40	27	11 310	98	63	161	8	RB OBERBAYERN
211	300	340	71 943	1 098	594	1 692	418	09161 INGOLSTADT,STADT
6	19	41	3 522	57	38	95	8	09162 MUENCHEN,STADT
32	195	15	5 116	123	60	183	12	09163 ROSENHEIM,STADT
228	292	10	5 478	141	43	184	35	09171 ALTOETTING
								09172 BERCHTESGADENER LAND

(Fortsetzung:) Löschungen von Kraftfahrzeugen und Kraftfahrzeuganhängern 2006 nach Zulassungsbezirken und Fahrzeugklassen

Regierungsbezirk Statistische Kennziffer Zulassungsbezirk	Krafträder	Personenkraftwagen		Kraft- omnibusse	Lastkraftwagen		Zugma-	
		insgesamt	darunter Wohnmobile		insgesamt	darunter mit Spezial- aufbau	land-/forst- wirtschaftl. Zugmaschinen	sonstige Zugmaschinen
09173 BAD TOELZ-WOLFRATSHAUSEN	396	5 545	64	3	294	16	41	47
09174 DACHAU	365	5 554	118	14	334	20	49	42
09175 EBERSBERG	320	4 897	49	5	619	58	28	71
09176 EICHSTAETT	362	4 204	40	9	216	23	56	55
09177 ERDING	353	5 853	30	5	381	35	94	82
09178 FREISING	448	7 228	50	10	621	59	59	83
09179 FUERSTENFELDBRUCK	551	7 249	95	5	432	23	29	27
09180 GARMISCH-PARTENKIRCHEN	258	3 380	78	3	229	6	28	17
09181 LANDSBERG AM LECH	344	4 824	80	7	295	17	38	78
09182 MIESBACH	265	4 563	35	6	244	15	27	39
09183 MUEHLDORF A.INN	406	4 630	36	20	349	43	115	60
09184 MUENCHEN	742	28 030	130	29	1 248	34	35	45
09185 NEUBURG-SCHROBENHAUSEN	278	4 023	35	11	238	14	52	74
09186 PFAFFENHOFEN A.D.ILM	384	5 212	42	4	397	81	88	62
09187 ROSENHEIM	706	10 840	124	19	927	67	119	78
09188 STARNBERG	357	5 766	71	7	320	11	22	21
09189 TRAUENSTEIN	487	7 169	79	17	526	43	79	84
09190 WEILHEIM-SCHONGAU	419	5 239	61	13	334	21	65	72
RB ZUSAMMEN	11 858	211 403	1 913	326	12 341	727	1 183	1 232
RB NIEDERBAYERN								
09261 LANDSHUT,STADT	195	2 612	19	1	251	13	7	6
09262 PASSAU,STADT	142	2 286	12	9	181	19	6	5
09263 STRAUBING,STADT	98	2 073	15	4	556	17	14	3
09271 DEGGENDORF	384	4 949	31	16	426	25	60	102
09272 FREYUNG-GRAFENAU	306	3 868	45	8	233	34	64	75
09273 KELHEIM	353	4 909	29	15	305	14	70	59
09274 LANDSHUT	496	6 474	48	22	484	49	173	90
09275 PASSAU	602	8 682	56	31	642	52	147	102
09276 REGEN	238	3 315	11	5	190	19	60	50
09277 ROTTAL-INN	413	5 281	29	13	389	26	196	82
09278 STRAUBING-BOGEN	285	3 944	25	21	313	19	98	117
09279 DINGOLFING-LANDAU	375	5 195	25	16	236	15	106	51
RB ZUSAMMEN	3 887	53 588	345	161	4 206	302	1 001	742
RB OBERPFALZ								
09361 AMBERG,STADT	112	1 871	9	2	78	6	10	27
09362 REGENSBURG,STADT	293	6 850	36	14	969	34	6	7
09363 WEIDEN I.D.OPF.,STADT	100	2 844	12	5	139	15	-	6
09371 AMBERG-SULZBACH	298	4 517	25	22	480	14	54	51
09372 CHAM	503	6 137	18	12	448	64	118	148
09373 NEUMARKT I.D.OPF.	374	6 902	58	13	444	34	60	56
09374 NEUSTADT A.D.WALDNAAB	294	4 608	104	4	232	21	42	77
09375 REGENSBURG	525	7 181	38	13	507	52	97	86
09376 SCHWANDORF	504	6 407	31	7	367	22	74	36
09377 TIRSCHENREUTH	220	3 506	19	18	209	17	36	52
RB ZUSAMMEN	3 223	50 823	350	110	3 873	279	497	546
RB OBERFRANKEN								
09461 BAMBERG,STADT	139	2 519	16	2	248	9	1	10
09462 BAYREUTH,STADT	119	2 723	16	1	320	9	1	4
09463 COBURG,STADT	83	1 585	2	1	105	10	1	6
09464 HOF,STADT	94	1 996	11	4	222	18	5	4
09471 BAMBERG	441	5 797	69	10	378	40	54	106
09472 BAYREUTH	325	4 849	32	28	300	27	54	84
09473 COBURG	209	3 115	24	3	225	28	38	25
09474 FORCHHEIM	312	4 488	37	9	238	12	36	52
09475 HOF	251	4 732	30	17	387	79	48	58
09476 KRONACH	198	3 001	16	10	195	23	28	27
09477 KULMBACH	161	3 268	64	29	245	22	29	40
09478 LICHTENFELS	162	2 764	17	9	170	28	17	28
09479 WUNSIEDEL I.FICHTELGEB.	166	3 783	12	13	205	25	33	35
RB ZUSAMMEN	2 660	44 620	346	136	3 238	330	345	479
RB MITTELFRANKEN								
09561 ANSBACH,STADT	99	1 515	8	1	89	7	6	7
09562 ERLANGEN,STADT	171	3 691	29	2	198	23	12	12
09563 FUERTH,STADT	200	4 483	31	12	416	15	8	8
09564 NUERNBERG,STADT	873	20 939	148	30	2 515	139	8	34
09565 SCHWABACH,STADT	104	2 040	17	4	112	10	4	19
09571 ANSBACH	572	7 272	43	29	448	47	99	179
09572 ERLANGEN-HOECHSTADT	1 399	4 918	42	4	275	22	123	13
09573 FUERTH	279	4 220	43	4	309	15	30	26
09574 NUERNBERGER LAND	494	7 195	112	5	479	29	27	41
09575 NEUSTADT/AISCH-WINDSHEIM	299	4 005	26	8	283	30	69	104
09576 ROTH	403	5 444	41	13	427	38	32	30
09577 WEISSENBURG-GUNZENHAUSEN	251	4 209	21	7	324	22	47	50
RB ZUSAMMEN	5 144	69 931	561	119	5 875	397	465	523
RB UNTERFRANKEN								
09661 ASCHAFFENBURG,STADT	150	2 876	9	4	214	33	1	5
09662 SCHWEINFURT,STADT	83	2 043	21	7	128	12	1	1
09663 WUERZBURG,STADT	241	4 320	55	10	443	13	8	4



schienen		Sonstige Kfz	Kraftfahrzeuge insgesamt	Kraftfahrzeuganhänger				Regierungsbezirk Statistische Kennziffer Zulassungsbezirk
Sattelzugmaschinen	insgesamt			zur Lastenbeförderung	Übrige	insgesamt	darunter Sattelanhänger	
9	10	11	12	13	14	15	16	
26	114	18	6 370	145	75	220	10	09173 BAD TOELZ-WOLFRATSHAUSEN
46	137	20	6 424	188	101	289	36	09174 DACHAU
46	145	16	6 002	148	66	214	23	09175 EBERSBERG
45	156	18	4 965	134	52	186	17	09176 EICHSTAETT
38	214	22	6 828	143	54	197	33	09177 ERDING
56	198	29	8 534	191	78	269	39	09178 FREISING
14	70	31	8 338	184	126	310	22	09179 FUERSTENFELDBRUCK
24	69	17	3 956	105	32	137	16	09180 GARMISCH-PARTENKIRCHEN
21	137	17	5 624	160	70	230	19	09181 LANDSBERG AM LECH
7	73	19	5 170	129	47	176	10	09182 MIESBACH
39	214	22	5 641	143	72	215	29	09183 MUEHLDORF A.INN
67	147	102	30 298	289	204	493	90	09184 MUENCHEN
34	160	17	4 727	158	57	215	26	09185 NEUBURG-SCHROBENHAUSEN
97	247	28	6 272	273	63	336	87	09186 PFAFFENHOFEN A.D.ILM
276	473	52	13 017	395	141	536	125	09187 ROSENHEIM
8	51	19	6 520	125	72	197	32	09188 STARNBERG
149	312	36	8 547	260	131	391	79	09189 TRAUNSTEIN
16	153	27	6 185	166	74	240	12	09190 WEILHEIM-SCHONGAU
1 501	3 916	943	240 787	4 853	2 313	7 166	1 186	RB ZUSAMMEN
								RB NIEDERBAYERN
4	17	13	3 089	43	33	76	4	09261 LANDSHUT,STADT
38	49	14	2 681	93	38	131	34	09262 PASSAU,STADT
36	53	3	2 787	87	25	112	48	09263 STRAUBING,STADT
42	204	27	6 006	171	78	249	48	09271 DEGGENDORF
25	164	25	4 604	102	73	175	14	09272 FREYUNG-GRAFENAU
48	177	28	5 787	142	53	195	32	09273 KELHEIM
55	318	32	7 826	221	100	321	39	09274 LANDSHUT
84	333	40	10 330	303	122	425	74	09275 PASSAU
18	128	11	3 887	113	49	162	12	09276 REGEN
99	377	31	6 504	268	91	359	107	09277 ROTTAL-INN
30	245	14	4 822	127	66	193	22	09278 STRAUBING-BOGEN
42	199	13	6 034	125	56	181	29	09279 DINGOLFING-LANDAU
521	2 264	251	64 357	1 795	784	2 579	463	RB ZUSAMMEN
								RB OBERPFALZ
4	41	7	2 111	48	26	74	6	09361 AMBERG,STADT
50	63	22	8 211	119	89	208	33	09362 REGENSBURG,STADT
96	102	6	3 196	47	36	83	13	09363 WEIDEN I.D.OPF.,STADT
43	148	26	5 491	127	44	171	32	09371 AMBERG-SULZBACH
59	325	25	7 450	297	76	373	96	09372 CHAM
64	180	24	7 937	182	77	259	42	09373 NEUMARKT I.D.OPF.
50	169	20	5 327	131	87	218	30	09374 NEUSTADT A.D.WALDNAAB
100	283	37	8 546	261	102	363	80	09375 REGENSBURG
78	188	34	7 507	246	78	324	69	09376 SCHWANDORF
5	93	14	4 060	115	41	156	16	09377 TIRSCHENREUTH
549	1 592	215	59 836	1 573	656	2 229	417	RB ZUSAMMEN
								RB OBERFRANKEN
26	37	20	2 965	40	44	84	4	09461 BAMBERG,STADT
6	11	29	3 203	40	38	78	1	09462 BAYREUTH,STADT
10	17	5	1 796	26	14	40	1	09463 COBURG,STADT
22	31	10	2 357	62	17	79	16	09464 HOF,STADT
29	189	25	6 840	133	82	215	17	09471 BAMBERG
21	159	14	5 675	147	52	199	14	09472 BAYREUTH
42	105	14	3 671	126	33	159	28	09473 COBURG
25	113	13	5 173	138	46	184	15	09474 FORCHHEIM
49	155	12	5 554	153	42	195	23	09475 HOF
23	78	21	3 503	112	29	141	22	09476 KRONACH
48	117	12	3 832	126	30	156	27	09477 KULMBACH
16	61	11	3 177	94	24	118	11	09478 LICHTENFELS
28	96	9	4 272	98	37	135	15	09479 WUNSIEDEL I.FICHTELGEB.
345	1 169	195	52 018	1 295	488	1 783	194	RB ZUSAMMEN
								RB MITTELFRANKEN
10	23	4	1 731	44	26	70	15	09561 ANSBACH,STADT
9	33	13	4 108	60	53	113	14	09562 ERLANGEN,STADT
17	33	18	5 162	66	85	151	8	09563 FUERTH,STADT
158	200	159	24 716	456	333	789	132	09564 NUERNBERG,STADT
2	25	7	2 292	33	31	64	4	09565 SCHWABACH,STADT
131	409	27	8 757	225	112	337	32	09571 ANSBACH
35	171	11	6 778	106	73	179	17	09572 ERLANGEN-HOECHSTADT
8	64	11	4 887	72	68	140	9	09573 FUERTH
35	103	39	8 315	137	101	238	23	09574 NUERNBERGER LAND
59	232	16	4 843	141	48	189	23	09575 NEUSTADT/AISCH-WINDSHEIM
95	157	16	6 460	205	71	276	51	09576 ROTH
49	146	16	4 953	124	57	181	25	09577 WEISSENBURG-GUNZENHAUSEN
608	1 596	337	83 002	1 669	1 058	2 727	353	RB ZUSAMMEN
								RB UNTERFRANKEN
28	34	19	3 297	91	32	123	31	09661 ASCHAFFENBURG,STADT
21	23	8	2 292	51	28	79	12	09662 SCHWEINFURT,STADT
19	31	25	5 070	65	91	156	13	09663 WUERZBURG,STADT



(Fortsetzung:) Löschungen von Kraftfahrzeugen und Kraftfahrzeuganhängern 2006 nach Zulassungsbezirken und Fahrzeugklassen

Regierungsbezirk Statistische Kennziffer Zulassungsbezirk	Krafträder	Personenkraftwagen		Kraft- omnibusse	Lastkraftwagen		Zugma-	
		insgesamt	darunter Wohnmobile		insgesamt	darunter mit Spezial- aufbau	land-/forst- wirtschaftl. Zugmaschinen	sonstige Zugmaschinen
09671 ASCHAFFENBURG	444	6 695	51	6	531	66	25	30
09672 BAD KISSINGEN	289	4 333	49	20	249	27	36	44
09673 RHOEN-GRABFELD	194	3 149	21	9	203	36	45	23
09674 HASSBERGE	268	3 776	35	23	299	22	40	68
09675 KITZINGEN	241	3 717	26	11	295	39	43	56
09676 MILTENBERG	323	5 118	35	7	314	22	27	42
09677 MAIN-SPESSART	365	5 193	42	9	405	23	41	53
09678 SCHWEINFURT	313	4 495	69	12	303	48	51	35
09679 WUERZBURG	418	5 766	44	13	338	19	53	20
RB ZUSAMMEN	3 329	51 481	457	131	3 722	360	371	381
RB SCHWABEN								
09761 AUGSBURG,STADT	403	10 156	75	34	630	31	12	11
09762 KAUFBEUREN,STADT	89	1 537	22	13	94	6	4	4
09763 KEMPTEN(ALLGAEU),STADT	123	2 723	32	5	259	16	11	18
09764 MEMMINGEN,STADT	85	1 725	13	4	126	16	8	9
09771 AICHACH-FRIEDBERG	409	5 128	44	13	372	25	73	52
09772 AUGSBURG	671	9 882	120	29	703	59	64	87
09773 DILLINGEN A.D.DONAU	333	3 923	43	9	248	27	123	52
09774 GUENZBURG	494	6 636	43	9	405	32	47	78
09775 NEU-ULM	422	6 506	57	10	565	41	35	59
09776 LINDAU (BODENSEE)	263	3 187	42	5	205	7	48	29
09777 OSTALLGAEU	376	5 419	64	6	355	46	65	77
09778 UNTERALLGAEU	466	5 840	46	8	346	42	99	108
09779 DONAU-RIES	320	5 120	48	9	398	55	94	81
09780 OBERALLGAEU	473	5 869	71	19	338	21	51	56
RB ZUSAMMEN	4 927	73 651	720	173	5 044	424	734	721
LAND INSGESAMT	35 028	555 497	4 692	1 156	38 299	2 819	4 596	4 624
SAARLAND								
10041 SAARBRUECKEN,STADTVERB.	767	14 415	92	41	1 101	51	17	17
10042 MERZIG-WADERN	293	4 795	18	16	267	8	44	25
10043 NEUNKIRCHEN	297	5 864	45	11	419	20	23	11
10044 SAARLOUIS	468	8 448	54	13	594	81	34	30
10045 SAAR-PFALZ-KREIS	360	6 732	35	23	468	24	28	29
10046 SANKT WENDEL	232	3 777	29	13	223	25	29	24
LAND INSGESAMT	2 417	44 031	273	117	3 072	209	175	136
BERLIN								
11000 BERLIN	4 720	90 619	625	155	6 390	238	30	32
LAND INSGESAMT	4 720	90 619	625	155	6 390	238	30	32
BRANDENBURG								
12051 BRANDENBURG/HAVEL,STADT	81	2 147	8	7	166	7	2	-
12052 COTTBUS,STADT	117	3 558	8	13	327	19	9	2
12053 FRANKFURT/ODER,STADT	91	2 310	11	6	225	9	7	-
12054 POTSDAM,STADT	190	4 255	20	31	355	35	5	3
12060 BARNIM	320	7 060	20	12	680	22	41	5
12061 DAHME-SPREEWALD	314	6 630	31	5	710	20	80	13
12062 ELBE-ELSTER	204	4 571	7	20	406	11	98	18
12063 HAVELLAND	327	5 717	41	5	570	26	65	6
12064 MAERKISCH-ODERLAND	419	7 834	25	8	724	25	101	14
12065 OBERHAVEL	367	7 477	41	8	724	36	61	10
12066 OBERSPREEWALD-LAUSITZ	215	4 995	13	11	370	23	46	11
12067 ODER-SPREE	335	7 365	21	20	659	27	49	6
12068 OSTPRIGNITZ-RUPPIN	243	4 188	21	4	462	21	128	16
12069 POTSDAM-MITTELMARK	424	8 064	40	14	863	38	104	18
12070 PRIGNITZ	205	3 007	10	4	325	9	105	8
12071 SPREE-NEISSE	282	6 065	21	6	572	29	56	17
12072 TELTOW-FLAEMING	307	5 989	29	8	599	69	75	14
12073 UCKERMARK	279	5 807	14	9	458	9	132	13
LAND INSGESAMT	4 720	97 039	381	191	9 195	435	1 164	174
MECKLENBURG-VORPOMMERN								
13001 GREIFSWALD, STADT	48	1 547	6	-	100	3	3	-
13002 NEUBRANDENBURG, STADT	92	2 093	5	12	351	16	18	2
13003 ROSTOCK, STADT	176	5 665	23	7	462	5	2	4
13004 SCHWERIN, STADT	88	2 896	8	8	306	10	5	-
13005 STRALSUND, STADT	69	1 669	6	-	110	1	-	-
13006 WISMAR, STADT	60	1 388	4	2	101	4	-	-
13051 BAD DOBERAN	229	4 946	22	8	611	9	94	10
13052 DEMMIN	207	3 465	4	1	357	26	106	5
13053 GUESTROW	194	4 042	11	6	428	19	130	7
13054 LUDWIGSLUST	292	5 369	32	9	521	27	121	11





schienen		Sonstige Kfz	Kraftfahrzeuge insgesamt	Kraftfahrzeuganhänger				Regierungsbezirk Statistische Kennziffer Zulassungsbezirk
Sattelzugmaschinen	insgesamt			zur Lastenbeförderung	Übrige	insgesamt	darunter Sattelanhänger	
9	10	11	12	13	14	15	16	
38	93	34	7 803	169	77	246	28	09671 ASCHAFFENBURG
43	123	25	5 039	176	68	244	59	09672 BAD KISSINGEN
18	86	12	3 653	108	44	152	17	09673 RHOEN-GRABFELD
32	140	17	4 523	136	70	206	46	09674 HASSBERGE
41	140	22	4 426	125	45	170	22	09675 KITZINGEN
19	88	23	5 873	125	68	193	14	09676 MILTENBERG
65	159	21	6 152	173	81	254	22	09677 MAIN-SPESSART
78	164	23	5 310	153	78	231	52	09678 SCHWEINFURT
38	111	18	6 664	119	77	196	26	09679 WUERZBURG
440	1 192	247	60 102	1 491	759	2 250	342	RB ZUSAMMEN
								RB SCHWABEN
39	62	109	11 394	183	136	319	33	09761 AUGSBURG,STADT
12	20	3	1 756	47	29	76	2	09762 KAUFBEUREN,STADT
6	35	10	3 155	59	39	98	4	09763 KEMPTEN(ALLGAEU),STADT
11	28	12	1 980	60	34	94	21	09764 MEMMINGEN,STADT
28	153	18	6 093	197	80	277	35	09771 AICHACH-FRIEDBERG
183	334	47	11 666	470	163	633	161	09772 AUGSBURG
45	220	14	4 747	156	55	211	28	09773 DILLINGEN A.D.DONAU
26	151	34	7 729	283	110	393	147	09774 GUENZBURG
33	127	38	7 668	185	96	281	30	09775 NEU-ULM
2	79	25	3 764	82	49	131	5	09776 LINDAU (BODENSEE)
56	198	17	6 371	219	88	307	74	09777 OSTALLGAEU
47	254	30	6 944	207	90	297	22	09778 UNTERALLGAEU
68	243	17	6 107	193	87	280	45	09779 DONAU-RIES
14	121	22	6 842	154	110	264	19	09780 OBERALLGAEU
570	2 025	396	86 216	2 495	1 166	3 661	626	RB ZUSAMMEN
4 534	13 754	2 584	646 318	15 171	7 224	22 395	3 581	LAND INSGESAMT
SAARLAND								
100	134	66	16 524	346	211	557	66	10041 SAARBRUECKEN,STADTVERB.
75	144	32	5 547	159	42	201	35	10042 MERZIG-WADERN
27	61	24	6 676	190	93	283	29	10043 NEUNKIRCHEN
49	113	35	9 671	239	165	404	37	10044 SAARLOUIS
54	111	24	7 718	187	109	296	30	10045 SAAR-PFALZ-KREIS
25	78	16	4 339	121	61	182	16	10046 SANKT WENDEL
330	641	197	50 475	1 242	681	1 923	213	LAND INSGESAMT
BERLIN								
315	377	475	102 736	1 877	1 130	3 007	164	11000 BERLIN
315	377	475	102 736	1 877	1 130	3 007	164	LAND INSGESAMT
BRANDENBURG								
34	36	11	2 448	97	28	125	26	12051 BRANDENBURG/HAVEL,STADT
27	38	16	4 069	117	48	165	13	12052 COTTBUS,STADT
5	12	12	2 656	80	36	116	8	12053 FRANKFURT/ODER,STADT
36	44	34	4 909	575	43	618	446	12054 POTSDAM,STADT
70	116	39	8 227	320	86	406	37	12060 BARNIM
90	183	44	7 886	362	98	460	42	12061 DAHME-SPREEWALD
51	167	25	5 393	332	67	399	50	12062 ELBE-ELSTER
28	99	43	6 761	301	108	409	30	12063 HAVELLAND
113	228	53	9 266	464	108	572	57	12064 MAERKISCH-ODERLAND
56	127	44	8 747	383	141	524	33	12065 OBERHAVEL
34	91	47	5 729	301	69	370	25	12066 OBERSPREEWALD-LAUSITZ
70	125	37	8 541	429	100	529	52	12067 ODER-SPREE
52	196	38	5 131	306	96	402	25	12068 OSTPRIGNITZ-RUPPIN
95	217	52	9 634	488	120	608	57	12069 POTSDAM-MITTELMARK
30	143	27	3 711	248	65	313	28	12070 PRIGNITZ
49	122	50	7 097	337	82	419	34	12071 SPREE-NEISSE
89	178	37	7 118	381	88	469	60	12072 TELTOW-FLAEMING
66	211	50	6 814	336	88	424	37	12073 UCKERMARK
995	2 333	659	114 137	5 857	1 471	7 328	1 060	LAND INSGESAMT
MECKLENBURG-VORPOMMERN								
22	25	4	1 724	57	23	80	13	13001 GREIFSWALD, STADT
11	31	19	2 598	81	29	110	4	13002 NEUBRANDENBURG, STADT
69	75	24	6 409	160	64	224	18	13003 ROSTOCK, STADT
22	27	16	3 341	85	41	126	7	13004 SCHWERIN, STADT
11	11	5	1 864	58	16	74	3	13005 STRALSUND, STADT
11	11	5	1 567	42	13	55	2	13006 WISMAR, STADT
76	180	43	6 017	271	108	379	25	13051 BAD DOBERAN
83	194	16	4 240	275	56	331	67	13052 DEMMIN
54	191	30	4 891	492	95	587	31	13053 GUESTROW
89	221	33	6 445	364	149	513	52	13054 LUDWIGSLUST

(Fortsetzung:) Löschungen von Kraftfahrzeugen und Kraftfahrzeuganhängern 2006 nach Zulassungsbezirken und Fahrzeugklassen

Regierungsbezirk Statistische Kennziffer Zulassungsbezirk	Krafträder	Personenkraftwagen		Kraft- omnibusse	Lastkraftwagen		Zugma-		
		insgesamt	darunter Wohnmobile		insgesamt	darunter mit Spezial- aufbau	land-/forst- wirtschaftl. Zugmaschinen	sonstige Zugmaschinen	
									1
13055 MECKLENBURG-STRELITZ	166	3 339	11	8	294	15	66	4	
13056 MUERITZ	172	2 747	13	8	302	19	82	6	
13057 NORDVORPOMMERN	250	4 655	17	12	400	11	103	10	
13058 NORDWESTMECKLENBURG	337	5 008	15	11	483	23	93	22	
13059 OSTVORPOMMERN	224	4 238	7	9	329	14	88	11	
13060 PARCHIM	212	4 393	14	7	458	30	79	13	
13061 RUEGEN	96	2 650	8	13	208	4	43	2	
13062 UECKER-RANDOW	152	3 196	10	8	269	9	63	7	
LAND INSGESAMT	3 064	63 306	216	129	6 090	245	1 096	114	
SACHSEN									
RB CHEMNITZ									
14161 CHEMNITZ,STADT	308	9 953	22	22	934	45	5	13	
14166 PLAUE,STADT	72	2 723	3	8	234	14	6	4	
14167 ZWICKAU,STADT	113	3 316	8	16	298	21	2	5	
14171 ANNABERG	154	3 392	19	3	302	14	25	8	
14173 CHEMNITZER LAND	232	5 241	9	4	585	24	41	8	
14177 FREIBERG	250	6 168	17	14	514	39	73	16	
14178 VOGTLANDKREIS	313	8 440	14	14	857	69	69	26	
14181 MITTLERER ERZGEBIRGSKR.	234	4 103	11	6	277	10	46	18	
14182 MITTWEIDA	335	5 531	11	11	523	41	62	13	
14188 STOLLBERG	145	3 478	12	4	332	10	24	9	
14191 AUE-SCHWARZENBERG	221	5 234	6	11	399	22	15	15	
14193 ZWICKAUER LAND	212	4 681	9	7	507	32	39	10	
UNBEKANNT	-	2	-	-	-	-	-	-	
RB ZUSAMMEN	2 589	62 262	141	120	5 762	341	407	145	
RB DRESDEN									
14262 DRESDEN,STADT	545	15 125	49	35	1 142	65	13	2	
14263 GOERLITZ,STADT	54	1 972	7	2	106	2	1	1	
14264 HOYERSWERDA,STADT	41	1 511	4	-	77	1	1	1	
14272 BAUTZEN	234	5 981	11	13	597	21	56	17	
14280 MEISSEN	214	5 435	14	5	517	35	31	8	
14284 NIEDERSCHL.OBERLAUSITZK.	182	4 268	10	8	352	20	42	8	
14285 RIESA-GROSSENHAIN	176	4 053	9	7	391	12	60	10	
14286 LOEBAU-ZITTAU	199	5 739	18	13	391	19	40	8	
14287 SAECHSISCHE SCHWEIZ	211	5 189	7	8	430	24	39	11	
14290 WEISSERITZKREIS	200	5 027	12	12	444	30	40	12	
14292 KAMENZ	297	6 097	11	3	711	25	55	15	
RB ZUSAMMEN	2 353	60 397	152	106	5 158	254	378	93	
RB LEIPZIG									
14365 LEIPZIG,STADT	402	13 486	29	3	1 259	62	14	5	
14374 DELITZSCH	193	4 554	9	14	602	36	33	12	
14375 DOEBELN	141	3 153	13	2	267	17	25	8	
14379 LEIPZIGER LAND	215	5 244	9	7	508	33	37	11	
14383 MULDENTALKREIS	220	5 045	9	11	478	30	56	7	
14389 TORGAU-OSCHATZ	180	3 683	14	11	354	14	57	15	
RB ZUSAMMEN	1 351	35 165	83	48	3 468	192	222	58	
LAND INSGESAMT	6 293	157 824	376	274	14 388	787	1 007	296	
SACHSEN-ANHALT									
RB DESSAU									
15101 DESSAU, STADT	91	2 101	6	1	193	11	4	-	
15151 ANHALT-ZERBST	150	2 377	8	4	242	6	49	8	
15153 BERNBURG	114	2 163	3	3	188	24	26	3	
15154 BITTERFELD	162	3 419	10	11	375	41	24	3	
15159 KOETHEN	109	2 148	5	3	212	20	25	4	
15171 WITTENBERG	234	4 418	16	9	385	12	64	22	
RB ZUSAMMEN	860	16 626	48	31	1 595	114	192	40	
RB HALLE									
15202 HALLE/SAALE,STADT	168	5 780	9	15	399	13	4	2	
15256 BURGENLANDKREIS	253	4 862	12	5	446	26	57	12	
15260 MANSFELDER LAND	173	3 514	5	6	267	15	27	11	
15261 MERSEBURG-QUERFURT	253	4 880	6	8	495	34	47	7	
15265 SAALKREIS	184	2 911	7	9	424	12	32	5	
15266 SANGERHAUSEN	103	2 196	2	4	193	12	32	5	
15268 WEISSENFELS	129	2 450	4	2	241	14	45	2	
RB ZUSAMMEN	1 263	26 593	45	49	2 465	126	244	44	
RB MAGDEBURG									
15303 MAGDEBURG, STADT	198	6 499	16	11	642	74	2	5	
15352 ASCHERSLEBEN-STASSFURT	171	3 090	4	5	287	7	39	6	
15355 BOERDEKREIS	154	3 041	8	5	394	11	90	8	
15357 HALBERSTADT	100	2 736	6	9	245	24	30	8	
15358 JERICHOWER LAND	226	3 699	13	4	412	52	40	2	
15362 OHREKREIS	256	4 849	11	5	432	23	67	9	
15363 STENDAL	219	4 681	12	11	432	27	110	22	



schienen		Sonstige Kfz	Kraftfahrzeuge insgesamt	Kraftfahrzeuganhänger				Regierungsbezirk Statistische Kennziffer Zulassungsbezirk
Sattelzugmaschinen	insgesamt			zur Lastenbeförderung	Übrige	insgesamt	darunter Sattelanhänger	
9	10	11	12	13	14	15	16	
28	98	31	3 936	199	58	257	13	13055 MECKLENBURG-STRELITZ
25	113	24	3 366	167	47	214	20	13056 MUERITZ
59	172	35	5 524	314	84	398	36	13057 NORDVORPOMMERN
70	185	30	6 054	288	79	367	35	13058 NORDWESTMECKLENBURG
39	138	23	4 961	240	68	308	20	13059 OSTVORPOMMERN
29	121	38	5 229	249	87	336	19	13060 PARCHIM
22	67	13	3 047	156	42	198	12	13061 RUEGEN
15	85	12	3 722	189	53	242	7	13062 UECKER-RANDOW
735	1 945	401	74 935	3 687	1 112	4 799	384	LAND INSGESAMT
SACHSEN								
65	83	54	11 354	236	94	330	28	14161 RB CHEMNITZ CHEMNITZ,STADT
22	32	17	3 086	88	35	123	9	14166 PLAUEN,STADT
50	57	23	3 823	115	50	165	24	14167 ZWICKAU,STADT
18	51	15	3 917	116	40	156	19	14171 ANNABERG
44	93	26	6 181	192	50	242	27	14173 CHEMNITZER LAND
52	141	28	7 115	309	62	371	33	14177 FREIBERG
99	194	43	9 861	455	62	517	84	14178 VOGTLANDKREIS
58	122	12	4 754	175	40	215	34	14181 MITTLERER ERZGEBIRGSKR.
68	143	22	6 565	281	56	337	57	14182 MITTWEIDA
19	52	13	4 024	120	25	145	14	14188 STOLLBERG
29	59	25	5 949	185	59	244	20	14191 AUE-SCHWARZENBERG
65	114	22	5 543	251	44	295	25	14193 ZWICKAUER LAND
-	-	-	2	-	-	-	-	UNBEKANNT
589	1 141	300	72 174	2 523	617	3 140	374	RB ZUSAMMEN
89	104	73	17 024	501	215	716	33	14262 RB DRESDEN DRESDEN,STADT
3	5	2	2 141	47	16	63	6	14263 GOERLITZ,STADT
3	5	3	1 637	56	19	75	7	14264 HOYERSWERDA,STADT
58	131	33	6 989	253	56	309	32	14272 BAUTZEN
44	83	34	6 288	280	60	340	29	14280 MEISSEN
34	84	17	4 911	232	50	282	48	14284 NIEDERSCHL.OBERLAUSITZK.
78	148	32	4 807	238	52	290	52	14285 RIESA-GROSSENHAIN
33	81	33	6 456	232	73	305	26	14286 LOEBAU-ZITTAU
26	76	27	5 941	240	56	296	16	14287 SAECHSISCHE SCHWEIZ
23	75	29	5 787	249	68	317	25	14290 WEISSERITZKREIS
106	176	35	7 319	311	73	384	32	14292 KAMENZ
497	968	318	69 300	2 639	738	3 377	306	RB ZUSAMMEN
61	80	72	15 302	386	156	542	21	14365 RB LEIPZIG LEIPZIG,STADT
83	128	24	5 515	298	92	390	60	14374 DELITZSCH
35	68	16	3 647	170	27	197	35	14375 DOEBELN
54	102	30	6 106	299	84	383	38	14379 LEIPZIGER LAND
71	134	30	5 918	325	56	381	49	14383 MULDENTALKREIS
80	152	25	4 405	296	79	375	76	14389 TORGAU-OSCHATZ
384	664	197	40 893	1 774	494	2 268	279	RB ZUSAMMEN
1 470	2 773	815	182 367	6 936	1 849	8 785	959	LAND INSGESAMT
SACHSEN-ANHALT								
28	32	7	2 425	114	34	148	7	15101 RB DESSAU DESSAU, STADT
25	82	19	2 874	154	35	189	12	15151 ANHALT-ZERBST
24	53	10	2 531	100	26	126	9	15153 BERNBURG
35	62	20	4 049	217	47	264	21	15154 BITTERFELD
18	47	11	2 530	125	23	148	14	15159 KOETHEN
37	123	27	5 196	347	89	436	34	15171 WITTENBERG
167	399	94	19 605	1 057	254	1 311	97	RB ZUSAMMEN
55	61	27	6 450	213	76	289	33	15202 RB HALLE HALLE/SAALE,STADT
74	143	24	5 733	247	50	297	29	15256 BURGENLANDKREIS
58	96	17	4 073	220	30	250	38	15260 MANSFELDER LAND
90	144	35	5 815	326	71	397	72	15261 MERSEBURG-QUERFURT
38	75	20	3 623	155	44	199	20	15265 SAALKREIS
20	57	12	2 565	178	36	214	16	15266 SANGERHAUSEN
61	108	11	2 941	138	40	178	43	15268 WEISSENFELS
396	684	146	31 200	1 477	347	1 824	251	RB ZUSAMMEN
35	42	72	7 464	229	99	328	52	15303 RB MAGDEBURG MAGDEBURG, STADT
62	107	11	3 671	189	61	250	30	15352 ASCHERSLEBEN-STASSFURT
35	133	16	3 743	177	39	216	26	15355 BOERDEKREIS
62	100	17	3 207	123	25	148	28	15357 HALBERSTADT
58	100	28	4 469	263	62	325	52	15358 JERICHOWER LAND
90	166	43	5 751	300	58	358	52	15362 OHREKREIS
36	168	26	5 537	277	97	374	33	15363 STENDAL

(Fortsetzung:) Löschungen von Kraftfahrzeugen und Kraftfahrzeuganhängern 2006 nach Zulassungsbezirken und Fahrzeugklassen

Regierungsbezirk Statistische Kennziffer Zulassungsbezirk	Krafträder	Personenkraftwagen		Kraft- omnibusse	Lastkraftwagen		Zugma-	
		insgesamt	darunter Wohnmobile		insgesamt	darunter mit Spezial- aufbau	land-/forst- wirtschaftl. Zugmaschinen	sonstige Zugmaschinen
15364 QUEDLINBURG	109	2 593	5	6	216	6	14	-
15367 SCHOENEBECK	126	2 423	2	5	204	8	17	2
15369 WERNIGERODE	125	3 314	12	5	253	17	13	7
15370 ALTMARKKREIS SALZWEDEL	213	3 634	10	14	338	9	103	24
RB ZUSAMMEN	1 897	40 559	99	80	3 855	258	525	93
LAND INSGESAMT	4 020	83 778	192	160	7 915	498	961	177
THUERINGEN								
16051 ERFURT, STADT	219	5 891	21	6	669	24	17	4
16052 GERA, STADT	118	3 319	8	5	358	7	7	1
16053 JENA, STADT	119	2 652	6	5	183	3	3	3
16054 SUHL, STADT	67	1 850	6	13	211	8	2	1
16055 WEIMAR,-STADT	76	1 810	9	4	170	8	5	1
16056 EISENACH	37	1 843	5	3	126	9	3	2
16061 EICHSFELD	201	3 963	9	6	442	32	46	11
16062 NORDHAUSEN	188	3 501	9	4	289	12	40	8
16063 WARTBURGKREIS	254	5 252	16	7	440	26	59	18
16064 UNSTRUT-HAINICH-KREIS	162	3 663	7	5	419	24	57	12
16065 KYFFHAEUSENERKREIS	209	2 992	7	5	268	17	49	14
16066 SCHMALKALDEN-MEININGEN	242	5 388	17	9	540	28	35	21
16067 GOTHA	207	5 158	19	9	469	14	21	7
16068 SOEMMERDA	143	2 706	5	1	280	10	44	11
16069 HILDBURGHAUSEN	134	3 128	8	3	234	10	30	6
16070 ILM-KREIS	208	4 203	10	14	396	17	20	7
16071 WEIMARER-LAND	200	3 264	10	2	334	16	38	7
16072 SONNEBERG	118	2 516	3	1	183	7	10	7
16073 SAALFELD-RUDOLSTADT	285	4 738	16	9	409	25	33	21
16074 SAALE-HOLZLAND-KREIS	190	3 917	9	6	401	27	45	10
16075 SAALE-ORLA-KREIS	207	4 197	16	5	410	34	50	32
16076 GREIZ	208	4 864	7	12	541	38	38	17
16077 ALTENBURGER LAND	192	3 633	19	7	340	14	21	5
LAND INSGESAMT	3 984	84 448	242	141	8 112	410	673	226
SONSTIGE								
ZUSAMMEN	24	214	-	2	21	1	1	3
DEUTSCHLAND								
INSGESAMT	178 799	3 202 093	23 252	6 388	232 203	14 856	22 262	14 484



schienen		Sonstige Kfz	Kraftfahrzeuge insgesamt	Kraftfahrzeuganhänger				Regierungsbezirk Statistische Kennziffer Zulassungsbezirk
Sattelzugmaschinen	insgesamt			zur Lastenbeförderung	Übrige	insgesamt	darunter Sattelanhänger	
9	10	11	12	13	14	15	16	
15	29	8	2 961	131	37	168	23	15364 QUEDLINBURG
23	42	17	2 817	107	76	183	22	15367 SCHOENEBECK
29	49	14	3 760	151	31	182	21	15369 WERNIGERODE
25	152	31	4 382	272	62	334	19	15370 ALTMARKKREIS SALZWEDEL
470	1 088	283	47 762	2 219	647	2 866	358	RB ZUSAMMEN
1 033	2 171	523	98 567	4 753	1 248	6 001	706	LAND INSGESAMT
THUERINGEN								
28	49	47	6 881	203	85	288	30	16051 ERFURT, STADT
50	58	15	3 873	138	25	163	25	16052 GERA, STADT
3	9	5	2 973	75	44	119	4	16053 JENA, STADT
6	9	32	2 182	49	17	66	3	16054 SUHL, STADT
3	9	10	2 079	64	27	91	4	16055 WEIMAR, -STADT
16	21	9	2 039	42	16	58	3	16056 EISENACH
61	118	19	4 749	235	47	282	39	16061 EICHSFELD
62	110	18	4 110	197	56	253	41	16062 NORDHAUSEN
59	136	21	6 110	285	71	356	45	16063 WARTBURGKREIS
31	100	18	4 367	224	58	282	27	16064 UNSTRUT-HAINICH-KREIS
18	81	19	3 574	175	48	223	11	16065 KYFFHAUSERKREIS
50	106	23	6 308	257	73	330	39	16066 SCHMALKALDEN-MEININGEN
38	66	27	5 936	259	65	324	40	16067 GOTHA
26	81	19	3 230	155	18	173	21	16068 SOEMMERDA
24	60	19	3 578	200	33	233	22	16069 HILDBURGHAUSEN
31	58	34	4 913	213	43	256	30	16070 ILM-KREIS
26	71	12	3 883	186	42	228	23	16071 WEIMARER-LAND
22	39	10	2 867	121	21	142	10	16072 SONNEBERG
39	93	28	5 562	246	62	308	31	16073 SAALFELD-RUDOLSTADT
68	123	24	4 661	246	43	289	40	16074 SAALE-HOLZLAND-KREIS
77	159	19	4 997	377	36	413	155	16075 SAALE-ORLA-KREIS
50	105	33	5 763	243	72	315	34	16076 GREIZ
59	85	20	4 277	179	44	223	29	16077 ALTENBURGER LAND
847	1 746	481	98 912	4 369	1 046	5 415	706	LAND INSGESAMT
SONSTIGE								
-	4	465	730	23	36	59	1	ZUSAMMEN
DEUTSCHLAND								
27 826	64 572	16 056	3 700 111	101 010	47 971	148 981	20 630	INSGESAMT



**Löschungen von  
Kraftfahrzeugen und Kraftfahrzeuganhängern 2006  
nach Zulassungsbezirken und Haltergruppen**

# L Lösungen von Personen- und Lastkraftwagen, Zugmaschinen sowie Kraftfahrzeuganhängern 2006 nach Zulassungsbezirken und Haltergruppen

Regierungsbezirk Statistische Kennziffer Zulassungsbezirk	Personenkraftwagen									
	Land- und Forst- wirtschaft	verarbeiten- des Gewerbe	Bau- gewerbe	Handel, Reparatur von Kfz und Gebrauchsgüt.	Verkehr, Nachrichten- übermittlung	sonstige öffentliche und persönl. Dienstleist.	Arbeitnehmer und Nicht- erwerbs- personen	sonstige	insgesamt	
	1	2	3	4	5	6	7	8	9	
SCHLESWIG-HOLSTEIN										
01001	FLENSBURG,STADT	1	47	1	284	32	209	2 436	840	3 850
01002	KIEL,STADT	-	39	26	297	22	227	6 767	384	7 762
01003	LUEBECK,STADT	1	156	32	313	26	192	5 604	423	6 747
01004	NEUMUENSTER,STADT	9	81	40	110	16	87	2 494	72	2 909
01051	DITHMARSCHEN	37	42	26	80	18	88	5 048	75	5 414
01053	HERZOGTUM LAUENBURG	11	41	22	103	9	163	6 684	68	7 101
01054	NORDFRIESLAND	64	43	46	132	26	68	5 731	106	6 216
01055	OSTHOLSTEIN	2	25	24	94	5	259	7 333	49	7 791
01056	PINNEBERG	29	387	63	388	33	450	8 320	109	9 779
01057	PLOEN	6	26	23	59	12	73	4 725	25	4 949
01058	RENDSBURG-ECKERNOERDE	33	76	82	366	209	254	10 048	106	11 174
01059	SCHLESWIG-FLENSBURG	21	43	55	188	43	163	7 698	136	8 347
01060	SEGEBERG	11	378	85	445	58	430	9 460	287	11 154
01061	STEINBURG	11	17	5	64	7	133	4 813	106	5 156
01062	STORMARN	2	101	38	574	16	292	7 549	180	8 752
	LAND INSGESAMT	238	1 502	568	3 497	532	3 088	94 710	2 966	107 101
HAMBURG										
02000	HAMBURG	29	857	272	1 630	477	6 684	45 171	26 277	81 397
	LAND INSGESAMT	29	857	272	1 630	477	6 684	45 171	26 277	81 397
NIEDERSACHSEN										
RB BRAUNSCHWEIG										
03101	BRAUNSCHWEIG,STADT	3	1 289	67	241	118	360	6 872	846	9 796
03102	SALZGITTER,STADT	2	77	22	59	24	63	3 534	48	3 829
03103	WOLFSBURG,STADT	2	8 090	29	401	25	78	3 086	62	11 773
03151	GIFHORN	14	247	29	68	18	215	5 772	56	6 419
03152	GOETTINGEN	1	99	64	152	51	121	7 709	156	8 353
03153	GOSLAR	10	63	45	191	20	55	4 970	133	5 487
03154	HELMSTEDT	5	65	6	42	1	38	3 249	50	3 456
03155	NORTHEIM	8	114	31	152	19	53	5 063	70	5 510
03156	OSTERODE AM HARZ	6	111	25	78	12	31	2 937	32	3 232
03157	PEINE	11	59	36	133	25	49	4 808	70	5 191
03158	WOLFENBUETTEL	4	15	12	122	-	181	4 325	14	4 673
	RB ZUSAMMEN	66	10 229	366	1 639	313	1 244	52 325	1 537	67 719
RB HANNOVER										
03241	HANNOVER	11	697	224	1 763	275	2 902	31 297	829	37 998
03251	DIEPHOLZ	41	103	69	198	45	223	8 049	65	8 793
03252	HAMELN-PYRMONT	2	97	40	64	6	157	5 315	39	5 720
03254	HILDESHEIM	3	67	39	378	17	259	9 217	39	10 019
03255	HOLZMINDEN	2	79	30	35	4	31	2 475	13	2 669
03256	NIENBURG(WESER)	8	25	33	65	9	113	4 505	76	4 834
03257	SCHAUMBURG	4	45	30	404	10	252	5 540	47	6 332
	RB ZUSAMMEN	71	1 113	465	2 907	366	3 937	66 398	1 108	76 365
RB LUENEBOURG										
03351	CELLE	9	109	39	172	22	149	6 261	57	6 818
03352	CUXHAVEN	2	14	13	727	5	172	7 351	47	8 331
03353	HARBURG	16	71	83	324	42	417	8 830	56	9 839
03354	LUECHOW-DANNENBERG	5	12	11	26	6	7	2 020	28	2 115
03355	LUENEBOURG	25	66	56	536	41	172	5 962	99	6 957
03356	OSTERHOLZ	1	37	7	78	2	47	4 118	11	4 301
03357	ROTENBURG(WUEMME)	24	92	88	192	31	134	6 249	254	7 064
03358	SOLTAU-FALLINGBOSTEL	7	38	36	86	17	163	5 298	39	5 684
03359	STADE	7	41	33	211	16	309	7 243	30	7 890
03360	UELZEN	19	18	27	60	21	33	3 259	35	3 472
03361	VERDEN	12	106	112	214	89	65	4 641	114	5 353
	RB ZUSAMMEN	127	604	505	2 626	292	1 668	61 232	770	67 824
RB WESER-EMS										
03401	DELMENHORST,STADT	2	22	9	70	18	45	2 529	38	2 733
03402	EMDEN,STADT	3	20	6	29	18	37	1 213	7	1 333
03403	OLDENBURG(OLDENB),STADT	5	39	50	229	11	131	4 207	255	4 927
03404	OSNABRUECK,STADT	-	44	54	238	47	220	4 412	704	5 719
03405	WILHELMSHAVEN,STADT	-	18	11	72	6	104	2 320	17	2 548
03451	AMMERLAND	20	32	31	87	11	48	3 746	74	4 049
03452	AURICH	13	36	47	114	30	162	5 894	68	6 364
03453	CLOPPENBURG	30	139	75	101	11	57	5 726	40	6 179
03454	EMSLAND	20	190	149	339	66	82	10 240	173	11 259
03455	FRIESLAND	7	41	12	108	22	136	3 437	22	3 785
03456	GRAFSCHAFT BENTHEIM	6	30	34	192	19	243	4 222	25	4 771
03457	LEER	6	37	61	131	31	62	5 651	42	6 021
03458	OLDENBURG(OLDENBURG)	6	29	12	37	7	138	4 494	186	4 909
03459	OSNABRUECK	11	219	100	213	28	183	12 638	372	13 764
03460	VECHTA	12	25	25	55	10	291	4 360	44	4 822





Lastkraftwagen									Regierungsbezirk Statistische Kennziffer Zulassungsbezirk	
Land- und Forst- wirtschaft	verarbeiten- des Gewerbe	Bau- gewerbe	Handel, Reparatur von Kfz und Gebrauchsgüt.	Verkehr, Nachrichten- übermittlung	sonstige öffentliche und persönl. Dienstleist.	Arbeitnehmer und Nicht- erwerbs- personen	sonstige	insgesamt		
10	11	12	13	14	15	16	17	18		
SCHLESWIG-HOLSTEIN										
-	22	5	33	13	45	66	11	195	01001	FLENSBURG,STADT
-	19	13	29	89	91	235	77	553	01002	KIEL,STADT
1	29	27	41	64	114	285	81	642	01003	LUEBECK,STADT
5	21	25	50	53	17	75	24	270	01004	NEUMUENSTER,STADT
11	17	44	32	28	54	190	11	387	01051	DITHMARSCHEN
6	17	26	37	25	57	306	23	497	01053	HERZOGTUM LAUENBURG
12	26	44	57	16	27	245	87	514	01054	NORDFRIESLAND
2	5	18	15	14	137	335	13	539	01055	OSTHOLSTEIN
23	98	58	103	115	153	313	22	885	01056	PINNEBERG
4	22	29	10	6	25	221	5	322	01057	PLOEN
15	29	87	46	42	98	398	18	733	01058	RENDSBURG-ECKERNFOERDE
9	15	57	39	60	54	298	16	548	01059	SCHLESWIG-FLENSBURG
9	155	74	163	70	158	342	26	997	01060	SEGEBERG
1	13	15	22	17	69	230	35	402	01061	STEINBURG
6	31	39	260	37	93	272	56	794	01062	STORMARN
104	519	561	937	649	1 192	3 811	505	8 278		LAND INSGESAMT
HAMBURG										
13	172	231	293	311	1 371	1 915	1 822	6 128	02000	HAMBURG
13	172	231	293	311	1 371	1 915	1 822	6 128		LAND INSGESAMT
NIEDERSACHSEN										
3	102	38	82	122	123	208	112	790	03101	RB BRAUNSCHWEIG
1	17	27	19	18	28	44	11	165	03102	BRAUNSCHWEIG,STADT
5	327	26	26	20	10	74	8	496	03103	SALZGITTER,STADT
8	25	50	19	15	68	152	15	352	03103	WOLFSBURG,STADT
2	25	53	60	117	27	261	21	566	03151	GIFHORN
2	32	56	35	33	37	146	30	371	03152	GOETTINGEN
2	14	23	7	4	18	107	9	184	03153	HELMSTEDT
4	22	32	37	34	17	165	18	329	03154	GOSLAR
2	26	16	70	19	6	52	72	263	03155	HELMSTEDT
3	16	35	22	32	16	143	17	284	03156	NORTHEIM
1	8	13	26	1	86	198	9	342	03156	OSTERODE AM HARZ
33	614	369	403	415	436	1 550	322	4 142	03157	PEINE
									03158	WOLFENBUETTEL
										RB ZUSAMMEN
11	242	145	662	298	760	1 020	130	3 268	03241	RB HANNOVER
5	38	39	98	53	97	339	18	687	03241	HANNOVER
1	4	12	10	14	72	220	17	350	03251	DIEPHOLZ
2	17	36	151	20	129	333	8	696	03252	HAMELN-PYRMONT
-	37	26	8	18	17	76	5	187	03254	HILDESHEIM
1	19	29	34	46	57	134	37	357	03255	HOLZMINDEN
4	15	25	28	17	117	127	181	514	03256	NIENBURG(WESER)
									03257	SCHAUMBURG
24	372	312	991	466	1 249	2 249	396	6 059		RB ZUSAMMEN
4	51	28	19	96	68	271	11	548	03351	RB LUENEBURG
1	13	18	11	6	118	291	26	484	03351	CELLE
9	36	80	91	77	104	338	13	748	03352	CUXHAVEN
1	9	9	9	3	7	101	12	151	03353	HARBURG
11	30	50	141	34	42	189	22	519	03354	LUECHOW-DANNENBERG
1	12	7	29	2	21	147	3	222	03355	LUENEBURG
11	44	69	40	65	55	190	98	572	03356	OSTERHOLZ
5	17	36	12	2	70	198	9	349	03357	ROTENBURG(WUEMME)
4	12	19	44	15	176	241	11	522	03358	SOLTAU-FALLINGBOSTEL
8	18	14	19	2	21	169	9	260	03359	STADE
9	50	59	79	41	25	139	29	431	03360	UELZEN
64	292	389	494	343	707	2 274	243	4 806	03361	VERDEN
										RB ZUSAMMEN
1	18	19	31	9	9	71	6	164	03401	RB WESER-EMS
2	1	8	9	12	7	29	8	76	03401	DELMENHORST,STADT
1	23	18	43	46	127	140	42	440	03402	EMDEN,STADT
-	25	12	47	168	130	165	82	629	03403	OLDENBURG(OLDENB),STADT
-	5	6	4	1	38	64	2	120	03404	OSNABRUECK,STADT
7	39	29	33	20	24	181	19	352	03405	WILHELMSHAVEN,STADT
13	32	31	36	24	118	126	27	407	03451	AMMERLAND
13	68	61	39	21	19	322	15	558	03452	AURICH
12	99	122	64	62	22	402	96	879	03453	CLOPPENBURG
3	20	14	18	19	45	96	3	218	03454	EMSLAND
-	23	28	43	19	71	139	6	329	03455	FRIESLAND
-	16	55	39	30	18	193	5	356	03456	GRAFSCHAFT BENTHEIM
2	11	4	10	18	119	167	89	420	03457	LEER
4	66	47	55	81	87	520	103	963	03458	OLDENBURG(OLDENBURG)
4	30	22	24	58	119	202	12	471	03459	OSNABRUECK
									03460	VECHTA

(Fortsetzung): Löschungen von Personen- und Lastkraftwagen, Zugmaschinen sowie Kraftfahrzeuganhängern 2006 nach Zulassungsbezirken und Haltergruppen

Regierungsbezirk Statistische Kennziffer Zulassungsbezirk	Zugmaschinen								
	Land- und Forst- wirtschaft	verarbeiten- des Gewerbe	Bau- gewerbe	Handel, Reparatur von Kfz und Gebrauchsgüt.	Verkehr, Nachrichten- übermittlung	sonstige öffentliche und persönl. Dienstleist.	Arbeitnehmer und Nicht- erwerbs- personen	sonstige	insgesamt
	19	20	21	22	23	24	25	26	27
SCHLESWIG-HOLSTEIN									
01001	8	-	-	5	41	8	1	1	64
01002	2	-	-	5	5	7	8	16	44
01003	1	1	-	13	63	10	15	5	108
01004	2	6	1	5	22	6	3	2	47
01051	117	-	1	14	70	7	65	2	276
01053	23	3	3	18	31	19	85	7	189
01054	117	3	2	14	11	2	69	5	223
01055	32	-	4	13	50	44	91	7	241
01056	58	2	2	6	24	14	39	6	151
01057	43	-	-	3	7	8	75	7	143
01058	96	1	3	17	40	8	135	6	306
01059	98	4	1	21	184	10	136	3	457
01060	81	3	5	25	84	10	62	9	279
01061	58	-	-	2	12	17	77	9	175
01062	19	-	2	26	48	6	75	9	185
LAND INSGESAMT	755	24	24	187	692	176	936	94	2 888
HAMBURG									
02000	22	5	10	52	260	150	116	55	670
LAND INSGESAMT	22	5	10	52	260	150	116	55	670
NIEDERSACHSEN									
RB BRAUNSCHWEIG									
03101	6	4	2	2	34	7	8	8	71
03102	6	-	2	5	34	1	2	2	52
03103	3	-	-	-	15	1	12	3	34
03151	53	-	3	1	13	6	68	6	150
03152	48	2	2	12	5	5	103	2	179
03153	22	-	2	3	23	6	25	3	84
03154	13	1	11	-	2	2	38	3	70
03155	35	1	2	7	21	5	85	7	163
03156	11	7	2	43	69	-	32	182	346
03157	19	4	1	7	46	1	31	2	111
03158	24	-	-	6	3	11	35	2	81
RB ZUSAMMEN	240	19	27	86	265	45	439	220	1 341
RB HANNOVER									
03241	88	9	23	103	89	146	125	14	597
03251	187	-	4	31	108	33	128	-	491
03252	24	-	1	5	6	8	58	1	103
03254	27	1	2	44	30	37	69	2	212
03255	17	1	1	5	9	1	35	1	70
03256	63	2	5	4	30	15	101	7	227
03257	20	1	1	4	21	21	60	6	134
RB ZUSAMMEN	426	14	37	196	293	261	576	31	1 834
RB LUENEBOURG									
03351	27	11	1	4	11	12	70	3	139
03352	113	-	2	4	13	35	175	3	345
03353	59	3	1	18	82	23	67	2	255
03354	51	5	-	3	8	2	47	1	117
03355	69	1	3	10	22	5	24	2	136
03356	47	-	1	2	7	1	56	-	114
03357	139	16	3	34	64	5	104	107	472
03358	59	-	6	10	9	15	47	5	151
03359	71	1	4	22	23	57	96	5	279
03360	65	6	-	8	8	7	46	1	141
03361	62	16	13	32	56	3	26	2	210
RB ZUSAMMEN	762	59	34	147	303	165	758	131	2 359
RB WESER-EMS									
03401	5	-	-	2	14	-	10	-	31
03402	4	1	3	-	21	1	6	2	38
03403	2	2	4	3	3	2	14	8	38
03404	2	1	1	6	14	13	6	17	60
03405	2	-	1	-	4	9	12	1	29
03451	57	5	3	22	19	5	87	3	201
03452	67	2	6	4	29	27	142	3	280
03453	64	8	2	10	26	5	146	3	264
03454	257	13	12	48	144	11	166	28	679
03455	25	2	1	2	22	5	37	2	96
03456	74	1	5	31	58	9	72	3	253
03457	82	3	8	10	25	6	114	2	250
03458	35	-	1	5	16	30	82	42	211
03459	180	6	4	10	59	28	172	25	484
03460	43	25	1	21	68	45	107	9	319



Kraftfahrzeuganhänger									Regierungsbezirk Statistische Kennziffer Zulassungsbezirk	
Land- und Forst- wirtschaft	verarbeiten- des Gewerbe	Bau- gewerbe	Handel, Reparatur von Kfz und Gebrauchsgüt.	Verkehr, Nachrichten- übermittlung	sonstige öffentliche und persönl. Dienstleist.	Arbeitnehmer und Nicht- erwerbs- personen	sonstige	insgesamt		
28	29	30	31	32	33	34	35	36		
SCHLESWIG-HOLSTEIN										
1	2	7	5	25	7	74	9	130	01001	FLENSBURG,STADT
-	-	7	12	11	15	170	25	240	01002	KIEL,STADT
2	10	4	14	43	29	177	29	308	01003	LUEBECK,STADT
2	16	9	22	41	4	90	1	185	01004	NEUMUENSTER,STADT
35	7	12	21	62	50	271	10	468	01051	DITHMARSCHEN
8	4	6	8	21	26	278	10	361	01053	HERZOGTUM LAUENBURG
44	7	21	34	16	17	307	22	468	01054	NORDFRIESLAND
9	3	15	8	25	82	300	9	451	01055	OSTHOLSTEIN
23	17	14	25	28	17	371	7	502	01056	PINNEBERG
20	3	9	19	11	12	195	8	277	01057	PLOEN
27	14	25	71	53	29	395	25	639	01058	RENDSBURG-ECKERNFOERDE
27	17	17	76	58	20	391	16	622	01059	SCHLESWIG-FLENSBURG
24	32	17	43	74	42	369	18	619	01060	SEGEBERG
12	7	7	12	20	61	281	20	420	01061	STEINBURG
5	4	10	74	23	19	306	11	452	01062	STORMARN
239	143	180	444	511	430	3 975	220	6 142		LAND INSGESAMT
HAMBURG										
15	28	67	112	256	464	1 257	114	2 313	02000	HAMBURG
15	28	67	112	256	464	1 257	114	2 313		LAND INSGESAMT
NIEDERSACHSEN										
3	6	8	13	54	36	180	26	326	03101	RB BRAUNSCHWEIG
3	4	6	8	16	10	81	2	130	03102	BRAUNSCHWEIG,STADT
-	-	4	6	68	2	97	4	181	03103	SALZGITTER,STADT
10	6	12	15	14	13	254	15	339	03104	WOLFSBURG,STADT
-	4	20	22	18	11	241	15	331	03151	GIFHORN
5	7	11	15	31	6	167	11	253	03152	GOETTINGEN
3	4	6	5	5	11	101	11	146	03153	GOSLAR
9	23	6	18	33	12	205	12	318	03154	HELMSTEDT
3	19	6	233	120	4	99	167	651	03155	NORTHEIM
5	9	8	18	34	7	146	6	233	03156	OSTERODE AM HARZ
3	1	2	4	5	21	154	3	193	03157	PEINE
44	83	89	357	398	133	1 725	272	3 101	03158	WOLFENBUETTEL
RB ZUSAMMEN										
RB HANNOVER										
30	30	86	136	103	169	896	54	1 504	03241	HANNOVER
41	26	15	47	78	40	394	7	648	03251	DIEPHOLZ
5	6	9	9	9	27	206	18	289	03252	HAMELN-PYRMONT
4	32	11	59	17	54	294	4	475	03254	HILDESHEIM
2	12	6	1	21	8	130	2	182	03255	HOLZMINDEN
10	12	18	13	57	39	200	14	363	03256	NIENBURG(WESER)
8	9	2	12	13	46	178	10	278	03257	SCHAUMBURG
100	127	147	277	298	383	2 298	109	3 739		RB ZUSAMMEN
RB LUENEBOURG										
7	10	18	15	29	24	275	7	385	03351	CELLE
16	3	9	8	21	63	325	12	457	03352	CUXHAVEN
12	20	23	104	60	46	352	20	637	03353	HARBURG
14	5	4	3	6	3	138	4	177	03354	LUECHOW-DANNENBERG
25	7	14	33	15	16	229	17	356	03355	LUENEBOURG
9	7	15	5	5	7	174	4	226	03356	OSTERHOLZ
17	40	25	68	67	24	284	306	831	03357	ROTENBURG(WUEMME)
18	5	21	12	4	31	227	18	336	03358	SOLTAU-FALLINGBOSTEL
14	7	12	18	17	81	324	16	489	03359	STADE
17	15	9	14	3	8	166	3	235	03360	UELZEN
18	20	23	29	45	2	165	14	316	03361	VERDEN
167	139	173	309	272	305	2 659	421	4 445		RB ZUSAMMEN
RB WESER-EMS										
1	3	3	12	6	5	86	1	117	03401	DELMENHORST,STADT
1	2	1	-	29	-	53	3	89	03402	EMDEN,STADT
1	3	8	8	8	20	157	13	218	03403	OLDENBURG(OLDENB),STADT
-	4	5	10	38	26	130	27	240	03404	OSNABRUECK,STADT
-	2	2	1	2	25	81	1	114	03405	WILHELMSHAVEN,STADT
15	12	19	18	22	11	202	8	307	03451	AMMERLAND
20	1	22	14	29	37	296	13	432	03452	AURICH
22	40	19	34	29	4	302	8	458	03453	CLOPPENBURG
49	225	48	80	87	21	560	70	1 140	03454	EMSLAND
12	9	4	10	34	26	141	5	241	03455	FRIESLAND
24	8	13	26	25	53	263	9	421	03456	GRAFESCHAFT BENTHEIM
8	4	53	13	24	6	315	5	428	03457	LEER
12	4	3	3	10	61	200	45	338	03458	OLDENBURG(OLDENBURG)
40	22	25	25	55	33	444	51	695	03459	OSNABRUECK
20	23	13	17	60	68	141	4	346	03460	VECHTA

(Fortsetzung): Löschungen von Personen- und Lastkraftwagen, Zugmaschinen sowie Kraftfahrzeuganhängern 2006 nach Zulassungsbezirken und Haltergruppen

Regierungsbezirk Statistische Kennziffer Zulassungsbezirk	Personenkraftwagen								
	Land- und Forst- wirtschaft	verarbeiten- des Gewerbe	Bau- gewerbe	Handel, Reparatur von Kfz und Gebrauchsgüt.	Verkehr, Nachrichten- übermittlung	sonstige öffentliche und persönl. Dienstleist.	Arbeitnehmer und Nicht- erwerbs- personen	sonstige	insgesamt
	1	2	3	4	5	6	7	8	9
03461 WESERMARSCH	7	12	10	30	16	21	3 216	45	3 357
03462 WITTMUND	1	6	6	10	3	35	2 041	3	2 105
RB ZUSAMMEN	149	939	692	2 055	354	1 995	80 346	2 115	88 645
RB UNBEKANNT UNBEKANNT	-	-	-	-	-	-	-	-	-
RB ZUSAMMEN	-	-	-	-	-	-	-	-	-
LAND INSGESAMT	413	12 885	2 028	9 227	1 325	8 844	260 301	5 530	300 553
BREMEN									
04011 BREMEN-STADT	2	449	83	893	171	1 809	13 729	318	17 454
04012 BREMERHAVEN,STADT	-	33	29	141	55	102	3 106	94	3 560
LAND INSGESAMT	2	482	112	1 034	226	1 911	16 835	412	21 014
NORDRHEIN-WESTFALEN									
RB DUESSELDORF									
05111 DUESSELDORF,STADT	1	352	43	996	390	6 453	16 347	825	25 407
05112 DUISBURG,STADT	-	125	43	550	133	1 219	14 958	333	17 361
05113 ESSEN,STADT	5	386	215	763	119	1 531	17 186	678	20 883
05114 KREFELD,STADT	-	259	8	187	8	651	6 674	42	7 829
05116 MOENCHENGLADBACH,STADT	2	170	52	870	35	116	8 267	164	9 676
05117 MUELHEIM A.D.RUHR,STADT	4	249	6	210	20	597	4 865	50	6 001
05119 OBERHAUSEN,STADT	-	14	14	217	106	269	6 500	118	7 238
05120 REMSCHEID,STADT	4	118	12	144	16	193	3 606	116	4 209
05122 SOLINGEN,STADT	10	66	9	220	5	268	4 593	600	5 771
05124 WUPPERTAL,STADT	3	278	37	423	85	663	10 018	408	11 915
05154 KLEVE	6	213	84	539	155	112	11 031	59	12 199
05158 METTMANN	7	728	94	358	68	1 738	15 134	198	18 325
05162 NEUSS	8	451	11	533	45	1 711	13 386	75	16 220
05166 VIERSEN	5	79	6	242	454	511	10 223	39	11 559
05170 WESEL	8	125	74	673	49	707	16 206	110	17 952
RB ZUSAMMEN	63	3 613	708	6 925	1 688	16 739	158 994	3 815	192 545
RB KOELN									
05314 BONN,STADT	6	61	5	639	1 448	855	8 218	650	11 882
05315 KOELN,STADT	1	1 246	81	1 477	1 219	3 739	27 774	1 558	37 095
05316 LEVERKUSEN,STADT	4	514	47	205	17	163	4 165	67	5 182
05354 AACHEN,STADT	2	218	82	1 279	50	1 363	18 013	186	21 193
05358 DUEREN	9	21	10	419	8	742	9 656	7 877	18 742
05362 RHEIN-ERFT-KREIS	5	128	35	354	36	1 186	15 262	112	17 118
05366 EUSKIRCHEN	2	55	35	59	13	198	8 159	7 092	15 613
05370 HEINSBERG	11	93	89	460	17	161	9 677	157	10 665
05374 OBERBERGISCHER KREIS	1	112	14	411	17	771	10 881	71	12 278
05378 RHEIN.-BERGISCHER KREIS	1	107	5	200	5	814	9 084	27	10 243
05382 RHEIN-SIEG-KREIS	8	46	35	833	18	1 356	19 362	51	21 709
RB ZUSAMMEN	50	2 601	438	6 336	2 848	11 348	140 251	17 848	181 720
RB MUENSTER									
05512 BOTTROP,STADT	2	41	14	121	11	254	3 573	13	4 029
05513 GELSENKIRCHEN,STADT	1	44	37	102	19	541	7 370	38	8 152
05515 MUENSTER,STADT	33	173	37	598	134	1 097	6 873	508	9 453
05554 BORKEN	13	264	145	478	73	399	12 037	77	13 486
05558 COESFELD	7	35	9	163	12	344	5 899	46	6 515
05562 RECKLINGHAUSEN	2	124	40	322	57	688	19 334	130	20 697
05566 STEINFURT	7	189	54	446	293	353	14 702	105	16 149
05570 WARENDORF	17	176	42	324	38	440	9 170	94	10 301
RB ZUSAMMEN	82	1 046	378	2 554	637	4 116	78 958	1 011	88 782
RB DETMOLD									
05711 BIELEFELD,STADT	-	161	6	279	13	990	9 340	54	10 843
05754 GUETERSLOH	16	447	92	398	57	385	11 303	160	12 858
05758 HERFORD	2	204	17	214	155	478	8 483	75	9 628
05762 HOEXTER	13	87	37	63	13	57	5 141	34	5 445
05766 LIPPE	6	99	17	128	57	686	11 969	69	13 031
05770 MINDEN-LUEBBECKE	11	148	26	469	389	362	10 885	63	12 353
05774 PADERBORN	6	66	32	219	20	657	10 032	64	11 096
RB ZUSAMMEN	54	1 212	227	1 770	704	3 615	67 153	519	75 254
RB ARNSBERG									
05911 BOCHUM,STADT	1	162	60	352	142	785	10 265	416	12 183
05913 DORTMUND,STADT	1	51	26	737	142	1 864	19 754	227	22 802
05914 HAGEN,STADT	-	62	10	369	55	299	5 756	52	6 603
05915 HAMM,STADT	2	43	19	207	15	176	5 320	229	6 011
05916 HERNE,STADT	1	11	54	54	14	285	4 359	22	4 800
05954 ENNEPE-RUHR-KREIS	3	183	48	326	76	626	9 857	72	11 191
05958 HOCHSAUERLANDKREIS	3	338	72	327	51	189	10 055	124	11 159
05962 MAERKISCHER KREIS	2	419	40	255	109	435	14 655	89	16 004
05966 OLPE	-	138	46	129	21	75	4 851	34	5 294



Lastkraftwagen										Regierungsbezirk Statistische Kennziffer Zulassungsbezirk
Land- und Forst- wirtschaft	verarbeiten- des Gewerbe	Bau- gewerbe	Handel, Reparatur von Kfz und Gebrauchsgüt.	Verkehr, Nachrichten- übermittlung	sonstige öffentliche und persönl. Dienstleist.	Arbeitnehmer und Nicht- erwerbs- personen	sonstige	insgesamt		
10	11	12	13	14	15	16	17	18		
3	16	11	11	38	17	100	6	202	03461	WESERMARSCH
2	4	15	6	4	19	68	3	121	03462	WITTMUND
67	496	502	512	630	989	2 985	524	6 705		RB ZUSAMMEN
-	-	-	-	-	-	-	-	-		RB UNBEKANNT UNBEKANNT
-	-	-	-	-	-	-	-	-		RB ZUSAMMEN
188	1 774	1 572	2 400	1 854	3 381	9 058	1 485	21 712		LAND INSGESAMT
BREMEN										
2	63	33	147	270	447	445	30	1 437	04011	BREMEN-STADT
-	26	23	70	34	41	109	11	314	04012	BREMERHAVEN,STADT
2	89	56	217	304	488	554	41	1 751		LAND INSGESAMT
NORDRHEIN-WESTFALEN										
2	18	17	108	140	870	445	46	1 646	05111	DUESSELDORF
1	48	32	54	121	395	403	42	1 096	05112	DUISBURG,STADT
6	106	76	170	122	419	379	73	1 351	05113	ESSEN,STADT
2	25	3	41	35	203	250	20	579	05114	KREFELD,STADT
3	26	49	165	35	18	368	17	681	05116	MOENCHENGLADBACH,STADT
2	10	14	223	15	158	98	12	532	05117	MUELHEIM A.D.RUHR,STADT
-	7	11	25	18	110	221	16	408	05119	OBERHAUSEN,STADT
4	21	15	23	46	51	78	94	332	05120	REMSCHIED,STADT
-	10	4	36	18	94	217	32	411	05122	SOLINGEN,STADT
5	71	43	146	138	239	281	25	948	05124	WUPPERTAL,STADT
1	59	70	157	58	47	457	12	861	05154	KLEVE
1	165	41	123	113	359	539	31	1 372	05158	METTMANN
1	5	3	97	22	474	459	7	1 068	05162	NEUSS
-	16	9	28	133	217	503	9	915	05166	VIERSEN
3	27	47	52	37	281	548	48	1 043	05170	WESEL
31	614	434	1 448	1 051	3 935	5 246	484	13 243		RB ZUSAMMEN
6	5	1	24	183	201	334	21	775	05314	BONN,STADT
8	186	53	240	236	975	911	181	2 790	05315	KOELN,STADT
2	37	42	22	27	41	121	9	301	05316	LEVERKUSEN,STADT
7	34	81	406	75	538	624	52	1 817	05354	AACHEN,STADT
-	2	6	85	3	280	403	171	950	05358	DUEREN
6	52	21	53	59	549	521	30	1 291	05362	RHEIN-ERFT-KREIS
-	9	20	25	23	106	343	123	649	05366	EUSKIRCHEN
7	34	71	88	17	62	417	26	722	05370	HEINSBERG
-	7	12	50	7	260	395	16	747	05374	OBERBERGISCHER KREIS
1	4	4	16	9	282	318	7	641	05378	RHEIN.-BERGISCHER KREIS
4	14	25	425	112	507	810	12	1 909	05382	RHEIN-SIEG-KREIS
41	384	336	1 434	751	3 801	5 197	648	12 592		RB ZUSAMMEN
3	5	14	12	17	110	101	5	267	05512	RB MUENSTER BOTTRUP,STADT
-	18	20	41	14	229	160	6	488	05513	GELSENKIRCHEN,STADT
5	6	11	116	124	234	160	98	754	05515	MUENSTER,STADT
7	86	115	112	165	172	494	29	1 180	05554	BORKEN
3	11	13	32	32	149	150	7	397	05558	COESFELD
4	39	24	55	79	298	560	28	1 087	05562	RECKLINGHAUSEN
5	51	38	106	252	132	535	26	1 145	05566	STEINFURT
9	43	42	45	59	112	234	20	564	05570	WARENDORF
36	259	277	519	742	1 436	2 394	219	5 882		RB ZUSAMMEN
-	22	10	67	63	298	388	9	857	05711	RB DETMOLD BIELEFELD,STADT
15	202	62	116	142	65	473	46	1 121	05754	GUETERSLOH
1	50	10	22	60	310	352	13	818	05758	HERFORD
2	29	40	40	32	32	163	13	351	05762	HOEXTER
2	17	19	31	69	206	452	21	817	05766	LIPPE
1	32	29	107	131	152	374	26	852	05770	MINDEN-LUEBBECKE
1	11	33	18	26	248	345	20	702	05774	PADERBORN
22	363	203	401	523	1 311	2 547	148	5 518		RB ZUSAMMEN
-	48	49	96	85	205	224	30	737	05911	RB ARNSBERG BOCHUM,STADT
-	13	12	53	50	533	659	13	1 333	05913	DORTMUND,STADT
2	16	4	88	68	136	245	8	567	05914	HAGEN,STADT
2	23	15	19	14	115	151	66	405	05915	HAMM,STADT
-	2	11	14	17	142	102	4	292	05916	HERNE,STADT
5	55	27	113	66	206	234	9	715	05954	ENNEPE-RUHR-KREIS
2	72	64	51	55	56	358	32	690	05958	HOCHSAUERLANDKREIS
-	63	29	39	51	216	627	18	1 043	05962	MAERKISCHER KREIS
3	26	17	74	23	41	177	4	365	05966	OLPE

(Fortsetzung): Löschungen von Personen- und Lastkraftwagen, Zugmaschinen sowie Kraftfahrzeuganhängern 2006 nach Zulassungsbezirken und Haltergruppen

Regierungsbezirk Statistische Kennziffer Zulassungsbezirk		Zugmaschinen								
		Land- und Forst- wirtschaft	verarbeiten- des Gewerbe	Bau- gewerbe	Handel, Reparatur von Kfz und Gebrauchsgüt.	Verkehr, Nachrichten- übermittlung	sonstige öffentliche und persönl. Dienstleist.	Arbeitnehmer und Nicht- erwerbs- personen	sonstige	insgesamt
		19	20	21	22	23	24	25	26	27
03461	WESERMARSCH	23	2	-	-	14	2	74	6	121
03462	WITTMUND	42	-	-	3	3	5	63	-	116
	RB ZUSAMMEN	964	71	52	177	539	203	1 310	154	3 470
	RB UNBEKANNT UNBEKANNT	-	-	-	-	-	-	1	-	1
	RB ZUSAMMEN	-	-	-	-	-	-	1	-	1
	LAND INSGESAMT	2 392	163	150	606	1 400	674	3 084	536	9 005
BREMEN										
04011	BREMEN-STADT	3	4	-	15	112	54	28	5	221
04012	BREMERHAVEN,STADT	3	-	3	13	16	7	7	-	49
	LAND INSGESAMT	6	4	3	28	128	61	35	5	270
NORDRHEIN-WESTFALEN										
	RB DUESSELDORF									
05111	DUESSELDORF,STADT	6	4	1	13	15	79	19	17	154
05112	DUISBURG,STADT	6	3	-	34	65	67	30	26	231
05113	ESSEN,STADT	5	1	2	13	59	32	18	1	131
05114	KREFELD,STADT	2	1	1	12	28	17	24	1	86
05116	MOENCHENGLADBACH,STADT	13	6	9	14	21	1	40	1	105
05117	MUELHEIM A.D.RUHR,STADT	1	2	-	40	7	21	11	1	83
05119	OBERHAUSEN,STADT	-	-	-	5	3	21	17	1	47
05120	REMSCHIED,STADT	-	1	-	2	60	4	6	6	79
05122	SOLINGEN,STADT	10	-	-	-	4	6	15	1	36
05124	WUPPERTAL,STADT	2	1	4	6	50	19	13	2	97
05154	KLEVE	61	4	6	32	40	18	218	5	384
05158	METTMANN	7	5	13	16	102	39	66	4	252
05162	NEUSS	16	3	1	36	14	87	98	3	258
05166	VIERSEN	30	1	1	7	58	45	137	3	282
05170	WESEL	49	3	6	19	144	42	127	5	395
	RB ZUSAMMEN	208	35	44	249	670	498	839	77	2 620
	RB KOELN									
05314	BONN,STADT	4	-	-	2	5	21	9	10	51
05315	KOELN,STADT	2	25	-	26	87	91	28	15	274
05316	LEVERKUSEN,STADT	5	1	-	2	12	6	9	1	36
05354	AACHEN,STADT	34	1	1	84	92	60	94	26	392
05358	DUEREN	27	-	-	27	-	71	111	46	282
05362	RHEIN-ERFT-KREIS	20	3	1	18	34	129	84	6	295
05366	EUSKIRCHEN	37	3	1	3	24	18	111	1	198
05370	HEINSBERG	39	-	1	42	13	8	119	-	222
05374	OBERBERGISCHE KREIS	36	1	1	3	6	36	93	12	188
05378	RHEIN.-BERGISCHE KREIS	17	-	-	1	14	30	49	1	112
05382	RHEIN-SIEG-KREIS	42	-	-	71	21	64	148	-	346
	RB ZUSAMMEN	263	34	5	279	308	534	855	118	2 396
	RB MUENSTER									
05512	BOTTROP,STADT	2	-	-	4	29	20	11	1	67
05513	GELSENKIRCHEN,STADT	1	-	-	1	16	26	3	-	47
05515	MUENSTER,STADT	19	4	-	14	14	18	31	3	103
05554	BORKEN	88	13	4	104	123	30	184	3	549
05558	COESFELD	62	6	7	17	26	42	51	1	212
05562	RECKLINGHAUSEN	23	1	4	25	94	38	109	1	295
05566	STEINFURT	81	5	2	19	195	16	203	10	531
05570	WARENDORF	97	3	2	16	82	31	80	4	315
	RB ZUSAMMEN	373	32	19	200	579	221	672	23	2 119
	RB DETMOLD									
05711	BIELEFELD,STADT	4	5	-	12	8	41	27	5	102
05754	GUETERSLOH	50	42	5	43	126	25	94	7	392
05758	HERFORD	35	10	-	14	11	25	100	2	197
05762	HOEXTER	45	1	2	12	30	5	87	3	185
05766	LIPPE	35	8	-	6	54	71	97	3	274
05770	MINDEN-LUEBBECKE	160	3	1	12	35	14	96	11	332
05774	PADERBORN	54	12	3	16	61	41	114	3	304
	RB ZUSAMMEN	383	81	11	115	325	222	615	34	1 786
	RB ARNSBERG									
05911	BOCHUM,STADT	1	3	5	11	82	28	16	2	148
05913	DORTMUND,STADT	2	3	-	6	18	74	49	1	153
05914	HAGEN,STADT	2	-	-	-	29	20	20	1	72
05915	HAMM,STADT	5	1	-	21	39	12	30	13	121
05916	HERNE,STADT	-	1	-	-	6	13	2	-	22
05954	ENNEPE-RUHR-KREIS	6	-	1	11	62	25	41	-	146
05958	HOCHSAUERLANDKREIS	29	2	2	6	87	11	131	13	281
05962	MAERKISCHER KREIS	21	7	1	13	40	18	114	6	220
05966	OLPE	6	4	-	7	33	4	64	-	118



Kraftfahrzeuganhänger										Regierungsbezirk Statistische Kennziffer Zulassungsbezirk
Land- und Forst- wirtschaft	verarbeiten- des Gewerbe	Bau- gewerbe	Handel, Reparatur von Kfz und Gebrauchsgüt.	Verkehr, Nachrichten- übermittlung	sonstige öffentliche und persönl. Dienstleist.	Arbeitnehmer und Nicht- erwerbs- personen	sonstige	insgesamt		
28	29	30	31	32	33	34	35	36		
7	6	3	4	35	12	158	7	232	03461	WESERMARSCH
9	1	12	1	3	7	108	3	144	03462	WITTMUND
241	369	253	276	496	415	3 637	273	5 960		RB ZUSAMMEN
-	-	-	1	-	-	3	-	4		RB UNBEKANNT UNBEKANNT
-	-	-	1	-	-	3	-	4		RB ZUSAMMEN
552	718	662	1 220	1 464	1 236	10 322	1 075	17 249		LAND INSGESAMT
BREMEN										
3	25	14	34	220	150	405	12	863	04011	BREMEN-STADT
3	2	6	26	23	14	90	10	174	04012	BREMERHAVEN,STADT
6	27	20	60	243	164	495	22	1 037		LAND INSGESAMT
NORDRHEIN-WESTFALEN										
1	5	8	21	40	162	339	17	593	05111	RB DUESSELDORF DUESSELDORF,STADT
1	6	12	28	74	126	400	15	662	05112	DUISBURG,STADT
4	27	32	76	69	117	352	20	697	05113	ESSEN,STADT
1	1	2	20	13	65	194	3	299	05114	KREFELD,STADT
4	5	13	144	24	3	334	11	538	05116	MOENCHENGLADBACH,STADT
1	3	4	35	9	46	120	-	218	05117	MUELHEIM A.D.RUHR,STADT
-	2	2	4	12	31	169	5	225	05119	OBERHAUSEN,STADT
1	12	11	7	32	10	84	7	164	05120	REMSCHIED,STADT
2	1	1	7	10	11	160	2	194	05122	SOLINGEN,STADT
2	4	6	31	68	61	282	7	461	05124	WUPPERTAL,STADT
16	28	22	86	40	17	575	10	794	05154	KLEVE
4	17	8	16	108	78	477	10	718	05158	METTMANN
4	17	3	63	24	146	408	5	670	05162	NEUSS
9	24	5	17	71	110	458	5	699	05166	VIERSEN
10	15	21	35	71	94	614	19	879	05170	WESEL
60	167	150	590	665	1 077	4 966	136	7 811		RB ZUSAMMEN
1	2	2	20	9	49	172	14	269	05314	RB KOELN BONN,STADT
5	21	22	88	100	254	865	47	1 402	05315	KOELN,STADT
2	10	17	11	29	11	161	4	245	05316	LEVERKUSEN,STADT
-	13	27	66	69	162	653	39	1 029	05354	AACHEN,STADT
3	1	1	4	5	194	397	3	608	05358	DUEREN
1	8	9	37	36	231	511	20	853	05362	RHEIN-ERFT-KREIS
4	6	7	10	26	47	378	18	496	05366	EUSKIRCHEN
12	13	13	56	10	25	453	9	591	05370	HEINSBERG
4	17	5	20	12	94	419	11	582	05374	OBERBERGISCHER KREIS
9	6	2	11	7	76	324	3	438	05378	RHEIN.-BERGISCHER KREIS
11	9	9	29	22	139	640	15	874	05382	RHEIN-SIEG-KREIS
52	106	114	352	325	1 282	4 973	183	7 387		RB ZUSAMMEN
3	-	11	9	27	29	92	1	172	05512	RB MUENSTER BOTTROP,STADT
1	6	4	8	20	62	160	2	263	05513	GELSENKIRCHEN,STADT
7	1	7	25	56	69	188	4	357	05515	MUENSTER,STADT
33	48	31	57	161	55	614	10	1 009	05554	BORKEN
22	8	11	19	39	78	208	6	391	05558	COESFELD
4	41	10	38	75	103	660	26	957	05562	RECKLINGHAUSEN
19	51	17	127	130	43	584	13	984	05566	STEINFURT
26	39	19	63	55	50	314	10	576	05570	WARENDORF
115	194	110	346	563	489	2 820	72	4 709		RB ZUSAMMEN
-	10	4	21	17	81	264	4	401	05711	RB DETMOLD BIELEFELD,STADT
12	59	23	49	123	89	419	13	787	05754	GUETERSLOH
7	24	1	21	22	66	329	6	476	05758	HERFORD
16	22	16	19	31	4	189	4	301	05762	HOEXTER
3	6	4	19	88	84	422	10	636	05766	LIPPE
15	15	22	43	72	64	371	16	618	05770	MINDEN-LUEBBECKE
14	21	8	21	82	58	359	11	574	05774	PADERBORN
67	157	78	193	435	446	2 353	64	3 793		RB ZUSAMMEN
5	8	16	49	40	70	263	6	457	05911	RB ARNSBERG BOCHUM,STADT
5	9	9	51	39	208	521	8	850	05913	DORTMUND,STADT
1	8	5	4	27	43	166	5	259	05914	HAGEN,STADT
4	3	1	16	15	38	171	6	254	05915	HAMM,STADT
-	3	11	11	26	45	105	2	203	05916	HERNE,STADT
5	10	10	61	42	35	308	9	480	05954	ENNEPE-RUHR-KREIS
9	28	17	28	87	20	405	12	606	05958	HOCHSAUERLANDKREIS
3	8	7	10	45	63	506	7	649	05962	MAERKISCHER KREIS
2	15	5	25	9	15	180	1	252	05966	OLPE



(Fortsetzung): Löschungen von Personen- und Lastkraftwagen, Zugmaschinen sowie Kraftfahrzeuganhängern 2006 nach Zulassungsbezirken und Haltergruppen

Regierungsbezirk Statistische Kennziffer Zulassungsbezirk		Personenkraftwagen								
		Land- und Forst- wirtschaft	verarbeiten- des Gewerbe	Bau- gewerbe	Handel, Reparatur von Kfz und Gebrauchsgüt.	Verkehr, Nachrichten- übermittlung	sonstige öffentliche und persönl. Dienstleist.	Arbeitnehmer und Nicht- erwerbs- personen	sonstige	insgesamt
		1	2	3	4	5	6	7	8	9
05970	SIEGEN-WITTGENSTEIN	3	166	61	448	106	957	9 776	90	11 607
05974	SOEST	14	145	45	252	38	309	10 417	51	11 271
05978	UNNA	7	96	10	347	40	537	12 042	69	13 148
	RB ZUSAMMEN	37	1 814	491	3 803	809	6 537	117 107	1 475	132 073
	LAND INSGESAMT	286	10 286	2 242	21 388	6 686	42 355	562 463	24 668	670 374
HESSEN										
	RB DARMSTADT									
06411	DARMSTADT,STADT	-	452	22	247	15	511	3 850	232	5 329
06412	FRANKFURT AM MAIN,STADT	1	808	128	928	505	4 597	17 093	4 324	28 384
06413	OFFENBACH AM MAIN,STADT	1	231	52	347	46	181	4 205	116	5 179
06414	WIESBADEN,STADT	-	165	18	247	6	1 476	8 186	6 936	17 034
06431	BERGSTRASSE	4	298	85	228	57	386	8 546	103	9 707
06432	DARMSTADT-DIEBURG	13	218	50	272	36	578	9 620	124	10 911
06433	GROSS-GERAU	-	1 065	17	338	102	884	8 123	346	10 875
06434	HOCHTAUNUSKREIS	-	136	5	218	5	1 734	7 860	212	10 170
06435	MAIN-KINZIG-KREIS	5	131	83	415	27	1 095	14 283	148	16 187
06436	MAIN-TAUNUS-KREIS	4	219	26	456	117	1 980	7 098	361	10 261
06437	ODENWALDKREIS	3	87	29	103	24	72	3 405	33	3 756
06438	OFFENBACH	13	465	95	893	86	1 078	10 476	345	13 451
06439	RHEINGAU-TAUNUS-KREIS	10	100	48	87	33	333	6 775	125	7 511
06440	WETTERAUKREIS	1	184	45	423	12	516	10 473	142	11 796
	RB ZUSAMMEN	55	4 559	703	5 202	1 071	15 421	119 993	13 547	160 551
	RB GIESSEN									
06531	GIESSEN	3	18	4	178	20	620	8 651	197	9 691
06532	LAHN-DILL-KREIS	1	69	28	132	13	669	9 324	92	10 328
06533	LIMBURG-WEILBURG	4	62	41	314	15	195	6 874	68	7 573
06534	MARBURG-BIEDENKOPF	7	198	60	153	43	211	8 158	74	8 904
06535	VOGELSBERGKREIS	6	116	25	117	12	48	4 383	55	4 762
	RB ZUSAMMEN	21	463	158	894	103	1 743	37 390	486	41 258
	RB KASSEL									
06611	KASSEL,STADT	1	17	14	337	208	463	5 194	113	6 347
06631	FULDA	14	137	111	365	129	235	7 254	107	8 352
06632	HERSFELD-ROTENBURG	10	75	89	112	52	26	4 326	49	4 739
06633	KASSEL, LAND	5	15	10	108	52	280	7 524	41	8 035
06634	SCHWALM-EDER-KREIS	8	159	32	148	12	63	7 053	40	7 515
06635	WALDECK-FRANKENBERG	15	112	35	107	17	209	6 362	53	6 910
06636	WERRA-MEISSNER-KREIS	4	30	31	109	22	16	3 705	46	3 963
	RB ZUSAMMEN	57	545	322	1 286	492	1 292	41 418	449	45 861
	LAND INSGESAMT	133	5 567	1 183	7 382	1 666	18 456	198 801	14 482	247 670
RHEINLAND-PFALZ										
	RB KOBLENZ									
07111	KOBLENZ,STADT	-	158	38	271	174	143	3 087	254	4 125
07131	AHRWEILER	39	26	17	156	5	183	4 868	14	5 308
07132	ALTENKIRCHEN(WESTWLD.)	2	133	51	126	40	142	5 095	28	5 617
07133	BAD KREUZNACH	35	62	46	136	17	245	5 713	49	6 303
07134	BIRKENFELD	3	54	48	91	16	35	3 401	66	3 714
07135	COCHEM-ZELL	36	31	94	104	14	45	2 617	34	2 975
07137	MAYEN-KOBLENZ	6	156	114	261	57	167	7 393	96	8 250
07138	NEUWIED	-	39	12	212	10	714	6 805	46	7 838
07140	RHEIN-HUNSRUECK-KREIS	1	109	112	277	34	48	4 401	51	5 033
07141	RHEIN-LAHN-KREIS	3	39	14	61	8	204	4 845	26	5 200
07143	WESTERWALDKREIS	6	76	52	154	18	579	8 055	61	9 001
	RB ZUSAMMEN	131	883	598	1 849	393	2 505	56 280	725	63 364
	RB TRIER									
07211	TRIER-SAARBURG	5	29	28	330	8	632	8 705	56	9 793
07231	BERNKASTEL-WITTLICH	25	79	36	138	54	115	4 703	48	5 198
07232	EIFELKREIS BITBURG-PRUEM	14	47	26	485	18	95	4 701	51	5 437
07233	VULKANEIFEL	4	44	21	111	19	15	2 828	29	3 071
	UNBEKANNT	-	-	-	-	-	-	1	-	1
	RB ZUSAMMEN	48	199	111	1 064	99	857	20 938	184	23 500
	RB RHEINHESSEN-PFALZ									
07311	FRANKENTHAL(PFALZ),STADT	2	42	15	78	10	153	1 499	11	1 810
07312	KAISERSLAUTERN,STADT	-	12	8	254	132	385	2 965	41	3 797
07313	LANDAU I.D.PFALZ,STADT	3	16	8	108	12	37	1 580	42	1 806
07314	LUDWIGSHAFEN A.RH.,STADT	6	253	89	144	45	183	5 019	110	5 849
07315	MAINZ,STADT	2	144	43	728	30	633	4 984	478	7 042
07316	NEUSTADT A.D.WSTR.,STADT	3	22	14	104	10	182	1 665	76	2 076
07317	PIRMASENS,STADT	-	115	15	95	8	75	1 322	36	1 666
07318	SPEYER,STADT	-	6	1	47	3	149	1 529	7	1 742
07319	WORMS,STADT	4	22	10	99	4	235	2 553	15	2 942
07320	ZWEIBRUECKEN,STADT	2	30	18	88	5	29	1 262	52	1 486





Lastkraftwagen									Regierungsbezirk Statistische Kennziffer Zulassungsbezirk
Land- und Forst- wirtschaft	verarbeiten- des Gewerbe	Bau- gewerbe	Handel, Reparatur von Kfz und Gebrauchsgüt.	Verkehr, Nachrichten- übermittlung	sonstige öffentliche und persönl. Dienstleist.	Arbeitnehmer und Nicht- erwerbs- personen	sonstige	insgesamt	
10	11	12	13	14	15	16	17	18	
8	39	31	64	94	417	182	15	850	05970 SIEGEN-WITGENSTEIN
1	35	27	45	65	181	408	20	782	05974 SOEST
3	33	16	61	75	169	478	12	847	05978 UNNA
26	425	302	717	663	2 417	3 845	231	8 626	RB ZUSAMMEN
156	2 045	1 552	4 519	3 730	12 900	19 229	1 730	45 861	LAND INSGESAMT
HESSEN									
-	10	6	23	10	105	104	13	271	RB DARMSTADT
7	63	32	268	72	710	455	772	2 379	06411 DARMSTADT,STADT
1	16	15	28	64	37	122	6	289	06412 FRANKFURT AM MAIN,STADT
-	7	5	24	37	194	280	1 074	1 621	06413 OFFENBACH AM MAIN,STADT
4	51	39	51	48	80	306	36	615	06414 WIESBADEN,STADT
7	58	42	75	63	178	318	84	825	06431 BERGSTRASSE
2	68	10	89	63	218	243	28	721	06432 DARMSTADT-DIEBURG
-	3	7	7	10	183	183	11	404	06433 GROSS-GERAU
5	43	61	119	46	303	513	29	1 119	06434 HOCHTAUNUSKREIS
3	20	9	24	34	218	212	44	564	06435 MAIN-KINZIG-KREIS
3	20	31	30	23	28	78	8	221	06436 MAIN-TAUNUS-KREIS
2	56	57	100	84	203	252	53	807	06437 ODENWALDKREIS
4	19	22	15	31	78	217	13	399	06438 OFFENBACH
1	35	41	60	24	149	375	24	709	06439 RHEINGAU-TAUNUS-KREIS
39	469	377	913	609	2 684	3 658	2 195	10 944	06440 WETTERAUKREIS
1	2	5	42	27	318	308	58	761	RB ZUSAMMEN
4	27	22	29	56	250	285	13	686	RB GIESSEN
1	24	44	139	23	36	237	7	511	06531 GIESSEN
6	58	55	37	25	50	226	25	482	06532 LAHN-DILL-KREIS
3	17	39	33	31	22	150	17	312	06533 LIMBURG-WEILBURG
15	128	165	280	162	676	1 206	120	2 752	06534 MARBURG-BIEDENKOPF
1	5	2	35	117	217	171	8	556	06535 VOGELSBURG-KREIS
2	55	78	106	163	47	244	20	715	RB ZUSAMMEN
4	15	40	31	42	7	141	17	297	RB KASSEL
3	12	19	9	92	202	269	8	614	06611 KASSEL,STADT
3	54	33	27	22	21	273	14	447	06631 FULDA
-	42	48	34	44	72	162	18	420	06632 HERSFELD-ROTENBURG
1	7	14	29	32	2	132	9	226	06633 KASSEL, LAND
14	190	234	271	512	568	1 392	94	3 275	06634 SCHWALM-EDER-KREIS
68	787	776	1 464	1 283	3 928	6 256	2 409	16 971	06635 WALDECK-FRANKENBERG
									06636 WERRA-MEISSNER-KREIS
RHEINLAND-PFALZ									
4	14	20	97	216	46	111	44	552	RB KOBLENZ
14	14	5	61	-	114	140	5	353	07111 KOBLENZ,STADT
3	52	28	36	30	78	137	4	368	07131 AHRWEILER
5	17	54	26	37	76	212	8	435	07132 ALTENKIRCHEN(WESTWLD.)
3	11	34	22	14	23	76	5	188	07133 BAD KREUZNACH
12	13	55	11	24	7	58	3	183	07134 BIRKENFELD
6	63	72	80	78	96	252	25	672	07135 COCHEM-ZELL
-	11	14	28	12	291	236	17	609	07137 MAYEN-KOBLENZ
6	43	75	42	43	12	113	9	343	07138 NEUWIED
1	3	16	13	4	140	132	11	320	07140 RHEIN-HUNS RUECK-KREIS
5	37	49	64	50	225	235	23	688	07141 RHEIN-LAHN-KREIS
59	278	422	480	508	1 108	1 702	154	4 711	07143 WESTERWALDKREIS
2	22	21	56	28	343	257	67	796	RB ZUSAMMEN
11	26	30	44	60	96	122	9	398	RB TRIER
10	54	65	95	24	37	117	8	410	07211 TRIER-SAARBURG
1	13	28	72	32	9	90	5	250	07231 BERNKASTEL-WITTLICH
-	-	-	-	-	-	-	-	-	07232 EIFELKREIS BITBURG-PRUEM
24	115	144	267	144	485	586	89	1 854	07233 VULKANEIFEL
-	4	6	13	6	19	40	3	91	UNBEKANNT
1	3	6	47	9	130	97	1	293	RB RHEINHESSEN-PFALZ
-	6	8	19	5	16	48	4	107	07311 FRANKENTHAL(PFALZ),STADT
2	28	37	30	28	74	137	18	354	07312 KAISERSLAUTERN,STADT
1	20	14	55	92	139	129	17	467	07313 LANDAU I.D.PFALZ,STADT
2	7	10	46	6	36	59	9	175	07314 LUDWIGSHAFEN A.RH.,STADT
-	13	11	19	17	14	34	7	115	07315 MAINZ,STADT
-	1	3	9	21	61	27	4	126	07316 NEUSTADT A.D.WSTR.,STADT
1	5	9	7	27	78	68	10	205	07317 PIRMAESENS,STADT
2	8	16	9	13	8	29	7	92	07318 SPEYER,STADT
									07319 WORMS,STADT
									07320 ZWEIBRUECKEN,STADT

(Fortsetzung): Löschungen von Personen- und Lastkraftwagen, Zugmaschinen sowie Kraftfahrzeuganhängern 2006 nach Zulassungsbezirken und Haltergruppen

Regierungsbezirk Statistische Kennziffer Zulassungsbezirk		Zugmaschinen								insgesamt
		Land- und Forst- wirtschaft	verarbeiten- des Gewerbe	Bau- gewerbe	Handel, Reparatur von Kfz und Gebrauchsgüt.	Verkehr, Nachrichten- übermittlung	sonstige öffentliche und persönl. Dienstleist.	Arbeitnehmer und Nicht- erwerbs- personen	sonstige	
		19	20	21	22	23	24	25	26	
05970	SIEGEN-WITTGENSTEIN	15	2	-	19	57	37	81	4	215
05974	SOEST	25	8	2	15	102	46	106	4	308
05978	UNNA	17	-	1	10	40	10	79	4	161
	RB ZUSAMMEN	129	31	12	119	595	298	733	48	1 965
	LAND INSGESAMT	1 356	213	91	962	2 477	1 773	3 714	300	10 886
HESSEN										
	RB DARMSTADT									
06411	DARMSTADT,STADT	-	-	-	-	6	7	5	-	18
06412	FRANKFURT AM MAIN,STADT	9	3	-	1	11	35	29	8	96
06413	OFFENBACH AM MAIN,STADT	-	-	-	11	28	5	4	-	48
06414	WIESBADEN,STADT	4	-	-	-	24	10	31	55	124
06431	BERGSTRASSE	22	2	-	2	50	7	63	8	154
06432	DARMSTADT-DIEBURG	27	2	-	8	12	8	53	156	266
06433	GROSS-GERAU	11	-	-	43	43	26	40	1	164
06434	HOCHTAUNUSKREIS	8	-	-	-	41	18	17	1	85
06435	MAIN-KINZIG-KREIS	42	1	-	5	21	283	83	6	441
06436	MAIN-TAUNUS-KREIS	5	1	5	3	2	9	16	-	41
06437	ODENWALDKREIS	18	-	1	-	34	3	34	1	91
06438	OFFENBACH	7	3	-	122	11	18	34	7	202
06439	RHEINGAU-TAUNUS-KREIS	20	1	2	-	3	4	48	3	81
06440	WETTERAUKREIS	67	1	-	10	11	25	78	6	198
	RB ZUSAMMEN	240	14	8	205	297	458	535	252	2 009
	RB GIESSEN									
06531	GIESSEN	58	-	2	1	47	35	64	2	209
06532	LAHN-DILL-KREIS	18	3	2	2	45	23	96	5	194
06533	LIMBURG-WEILBURG	14	2	4	16	32	16	60	1	145
06534	MARBURG-BIEDENKOPF	42	1	-	4	28	5	66	8	154
06535	VOGELSBERGKREIS	86	1	3	2	22	3	79	4	200
	RB ZUSAMMEN	218	7	11	25	174	82	365	20	902
	RB KASSEL									
06611	KASSEL,STADT	1	1	-	-	3	20	6	-	31
06631	FULDA	65	5	4	10	45	7	53	6	195
06632	HERSFELD-ROTENBURG	38	4	4	5	33	-	55	4	143
06633	KASSEL, LAND	36	2	-	-	109	87	86	2	322
06634	SCHWALM-EDER-KREIS	61	1	1	21	34	5	100	3	226
06635	WALDECK-FRANKENBERG	56	3	2	7	30	8	105	4	215
06636	WERRA-MEISSNER-KREIS	23	2	2	10	9	1	54	4	105
	RB ZUSAMMEN	280	18	13	53	263	128	459	23	1 237
	LAND INSGESAMT	738	39	32	283	734	668	1 359	295	4 148
RHEINLAND-PFALZ										
	RB KOBLENZ									
07111	KOBLENZ,STADT	2	1	-	13	17	3	11	4	51
07131	AHRWEILER	26	1	-	15	2	20	55	-	119
07132	ALTENKIRCHEN(WESTWLD.)	20	6	6	12	17	18	36	6	121
07133	BAD KREUZNACH	76	2	1	4	13	7	40	2	145
07134	BIRKENFELD	24	-	2	1	3	2	27	4	63
07135	COCHEM-ZELL	57	-	2	40	11	-	49	1	160
07137	MAYEN-KOBLENZ	27	5	22	20	115	7	50	9	255
07138	NEUWIED	14	3	1	5	9	59	57	2	150
07140	RHEIN-HUNSRUECK-KREIS	51	-	5	4	41	2	54	3	160
07141	RHEIN-LAHN-KREIS	10	1	-	2	7	14	42	3	79
07143	WESTERWALDKREIS	10	2	1	9	79	35	63	5	204
	RB ZUSAMMEN	317	21	40	125	314	167	484	39	1 507
	RB TRIER									
07211	TRIER-SAARBURG	53	-	-	10	7	32	91	4	197
07231	BERNKASTEL-WITTLICH	64	2	2	10	28	6	57	3	172
07232	EIFELKREIS BITBURG-PRUEM	160	10	11	21	16	6	26	4	254
07233	VULKANEIFEL	38	2	6	2	4	-	40	2	94
	UNBEKANNT	4	-	-	-	-	-	-	-	4
	RB ZUSAMMEN	319	14	19	43	55	44	214	13	721
	RB RHEINHESSEN-PFALZ									
07311	FRANKENTHAL(PFALZ),STADT	4	-	-	1	5	1	3	1	15
07312	KAISERSLAUTERN,STADT	-	-	-	3	-	8	6	-	17
07313	LANDAU I.D.PFALZ,STADT	32	-	-	-	2	-	5	1	40
07314	LUDWIGSHAFEN A.RH.,STADT	2	3	1	5	28	10	10	1	60
07315	MAINZ,STADT	6	-	-	2	3	16	8	-	35
07316	NEUSTADT A.D.WSTR.,STADT	13	-	-	18	3	11	18	3	66
07317	PIRMASENS,STADT	2	-	-	1	3	-	4	1	11
07318	SPEYER,STADT	1	-	-	8	7	13	1	2	32
07319	WORMS,STADT	18	1	-	1	17	34	6	-	77
07320	ZWEIBRUECKEN,STADT	4	7	-	-	7	-	6	2	26



Kraftfahrzeuganhänger										Regierungsbezirk Statistische Kennziffer Zulassungsbezirk		
Land- und Forst- wirtschaft	verarbeiten- des Gewerbe	Bau- gewerbe	Handel, Reparatur von Kfz und Gebrauchsgüt.	Verkehr, Nachrichten- übermittlung	sonstige öffentliche und persönl. Dienstleist.	Arbeitnehmer und Nicht- erwerbs- personen	sonstige	insgesamt				
28	29	30	31	32	33	34	35	36				
5	9	16	32	51	129	323	7	572	05970	SIEGEN-WITTGENSTEIN		
9	21	10	19	97	66	396	12	630	05974	SOEST		
7	26	4	18	55	54	429	7	600	05978	UNNA		
55	148	111	324	533	786	3 773	82	5 812		RB ZUSAMMEN		
349	772	563	1 805	2 521	4 080	18 885	537	29 512		LAND INSGESAMT		
HESSEN												
1	-	2	3	4	25	96	7	138		RB DARMSTADT		
3	15	5	22	52	102	326	31	556	06411	DARMSTADT,STADT		
-	3	3	4	29	9	85	4	137	06412	FRANKFURT AM MAIN,STADT		
1	2	4	3	3	33	180	20	246	06413	OFFENBACH AM MAIN,STADT		
3	20	22	37	49	33	251	13	428	06414	WIESBADEN,STADT		
5	11	11	62	22	35	300	27	473	06431	BERGSTRASSE		
-	11	6	27	48	70	212	5	379	06432	DARMSTADT-DIEBURG		
1	1	-	7	2	31	142	3	187	06433	GROSS-GERAU		
6	15	15	65	27	80	411	13	632	06434	HOCHTAUNUSKREIS		
1	10	3	4	10	35	142	4	209	06435	MAIN-KINZIG-KREIS		
1	6	9	6	29	13	97	4	165	06436	MAIN-TAUNUS-KREIS		
5	9	16	32	27	49	205	21	364	06437	ODENWALDKREIS		
5	3	10	5	17	20	195	3	258	06438	OFFENBACH		
11	13	10	20	29	35	318	8	444	06439	RHEINGAU-TAUNUS-KREIS		
									06440	WETTERAUKREIS		
43	119	116	297	348	570	2 960	163	4 616		RB ZUSAMMEN		
										RB GIESSEN		
10	3	1	11	28	56	243	7	359	06531	GIESSEN		
1	9	9	17	64	88	308	10	506	06532	LAHN-DILL-KREIS		
4	7	13	41	28	21	199	4	317	06533	LIMBURG-WEILBURG		
7	15	11	24	32	11	228	11	339	06534	MARBURG-BIEDENKOPF		
17	8	5	22	33	8	165	8	266	06535	VOGELSBURG-KREIS		
39	42	39	115	185	184	1 143	40	1 787		RB ZUSAMMEN		
										RB KASSEL		
1	2	4	3	11	31	110	5	167	06611	KASSEL,STADT		
15	11	18	31	66	4	172	3	320	06631	FULDA		
2	11	9	18	32	5	139	4	220	06632	HERSFELD-ROTENBURG		
4	7	7	25	33	105	281	6	468	06633	KASSEL, LAND		
5	14	7	24	30	11	259	7	357	06634	SCHWALM-EDER-KREIS		
8	11	12	13	31	28	207	15	325	06635	WALDECK-FRANKENBERG		
5	5	10	7	41	7	132	4	211	06636	WERRA-MEISSNER-KREIS		
40	61	67	121	244	191	1 300	44	2 068		RB ZUSAMMEN		
122	222	222	533	777	945	5 403	247	8 471		LAND INSGESAMT		
RHEINLAND-PFALZ												
2	5	8	20	29	11	113	7	195		RB KOBLENZ		
6	4	3	16	9	41	175	1	255	07111	KOBLENZ,STADT		
3	12	14	23	31	44	199	3	329	07131	AHRWEILER		
7	4	15	12	25	33	209	3	308	07132	ALTENKIRCHEN(WESTWLD.)		
7	7	12	13	12	6	114	5	176	07133	BAD KREUZNACH		
14	3	12	11	25	4	87	6	162	07134	BIRKENFELD		
8	16	30	55	90	32	230	17	478	07135	COCHEM-ZELL		
-	3	9	4	12	107	243	3	381	07137	MAYEN-KOBLENZ		
8	8	14	20	26	2	160	4	242	07138	NEUWIED		
4	2	4	5	6	34	181	3	239	07140	RHEIN-HUNSRUECK-KREIS		
6	14	11	18	56	71	283	17	476	07141	RHEIN-LAHN-KREIS		
									07143	WESTERWALDKREIS		
65	78	132	197	321	385	1 994	69	3 241		RB ZUSAMMEN		
										RB TRIER		
7	15	4	24	20	82	229	10	391	07211	TRIER-SAARBURG		
21	17	15	22	17	29	157	3	281	07231	BERNKASTEL-WITTLICH		
24	15	23	24	18	14	180	8	306	07232	EIFELKREIS BITBURG-PRUEM		
5	3	8	27	27	1	93	4	168	07233	VULKANEIFEL		
1	-	-	-	-	-	-	-	1	07299	UNBEKANNT		
58	50	50	97	82	126	659	25	1 147		RB ZUSAMMEN		
										RB RHEINHESSEN-PFALZ		
-	2	2	2	12	7	31	-	56	07311	FRANKENTHAL(PFALZ),STADT		
-	1	1	2	2	19	87	4	116	07312	KAISERSLAUTERN,STADT		
3	1	2	6	13	6	38	3	72	07313	LANDAU I.D.PFALZ,STADT		
-	8	23	21	35	17	131	3	238	07314	LUDWIGSHAFEN A.RH.,STADT		
2	7	5	15	27	18	92	5	171	07315	MAINZ,STADT		
5	2	2	10	3	12	49	1	84	07316	NEUSTADT A.D.WSTR.,STADT		
-	5	-	4	29	10	39	3	90	07317	PIRMASENS,STADT		
-	-	2	4	6	25	41	2	80	07318	SPEYER,STADT		
-	2	3	9	11	26	62	3	116	07319	WORMS,STADT		
1	5	1	6	8	3	39	3	66	07320	ZWEIBRUECKEN,STADT		

(Fortsetzung): Löschungen von Personen- und Lastkraftwagen, Zugmaschinen sowie Kraftfahrzeuganhängern 2006 nach Zulassungsbezirken und Haltergruppen

Regierungsbezirk Statistische Kennziffer Zulassungsbezirk	Personenkraftwagen								
	Land- und Forst- wirtschaft	verarbeiten- des Gewerbe	Bau- gewerbe	Handel, Reparatur von Kfz und Gebrauchsgüt.	Verkehr, Nachrichten- übermittlung	sonstige öffentliche und persönl. Dienstleist.	Arbeitnehmer und Nicht- erwerbs- personen	sonstige	insgesamt
	1	2	3	4	5	6	7	8	9
07331 ALZEY-WORMS	32	29	25	67	6	256	4 906	31	5 352
07332 BAD DUERKHEIM	16	38	20	156	10	87	4 700	48	5 075
07333 DONNERSBERGKREIS	10	43	14	60	53	73	3 131	25	3 409
07334 GERMERSHEIM	7	226	33	156	101	52	5 101	57	5 733
07335 KAISERSLAUTERN	4	20	11	50	5	138	4 284	14	4 526
07336 KUSEL	6	31	15	37	3	10	3 050	19	3 171
07337 SÜEDLICHE WEINSTRASSE	17	57	26	167	11	94	4 166	43	4 581
07338 RHEIN-PFALZ-KREIS	8	24	12	393	15	28	4 638	10	5 128
07339 MAINZ-BINGEN	15	182	37	183	20	409	6 774	47	7 667
07340 SÜEDWESTPFALZ	3	64	30	66	8	38	3 925	21	4 155
RB ZUSAMMEN	140	1 376	444	3 080	491	3 246	69 053	1 183	79 013
LAND INSGESAMT	319	2 458	1 153	5 993	983	6 608	146 271	2 092	165 877
BADEN-WÜERTTEMBERG									
08111 RB STUTT GART									
08111 STUTT GART,STADT	14	4 031	361	1 064	140	2 104	16 114	1 653	25 481
08115 BOEBLINGEN	5	2 342	37	860	32	857	15 329	85	19 547
08116 ESSLINGEN	12	504	78	556	165	662	16 681	498	19 156
08117 GOEPPINGEN	9	268	136	643	50	300	8 871	127	10 404
08118 LUDWIGSBURG	20	606	89	721	36	901	15 977	208	18 558
08119 REMS-MÜRR-KREIS	13	74	27	355	50	1 564	13 436	37	15 556
08121 HEILBRONN,STADT	4	268	32	214	36	429	3 869	286	5 138
08125 HEILBRONN	18	1 866	127	540	49	337	11 490	72	14 499
08126 HOHENLOHEKREIS	32	98	40	1 371	16	198	3 995	35	5 785
08127 SCHWABISCH HALL	29	73	100	223	19	539	6 696	42	7 721
08128 MAIN-TAUBER-KREIS	33	181	66	128	8	120	4 642	79	5 257
08135 HEIDENHEIM	3	98	44	213	16	109	4 906	121	5 510
08136 OSTALBKREIS	22	429	149	741	150	232	10 591	204	12 518
RB ZUSAMMEN	214	10 838	1 286	7 629	767	8 352	132 597	3 447	165 130
08211 RB KARLSRUHE									
08211 BADEN-BADEN,STADT	1	35	43	269	27	86	1 759	141	2 361
08212 KARLSRUHE,STADT	-	429	25	478	55	1 340	7 595	615	10 537
08215 KARLSRUHE	7	376	96	812	57	257	14 292	78	15 975
08216 RASTATT	16	462	123	294	40	301	8 771	377	10 384
08221 HEIDELBERG,STADT	1	133	43	167	9	457	3 173	71	4 054
08222 MANNHEIM,STADT	4	314	73	154	16	2 721	8 910	197	12 389
08225 NECKAR-ODENWALD-KREIS	24	95	58	252	38	118	4 950	47	5 582
08226 RHEIN-NECKAR-KREIS	12	228	75	624	188	6 170	16 757	318	24 372
08231 PFORZHEIM,STADT	1	165	33	212	7	211	3 322	101	4 052
08235 CALW	6	106	20	125	25	220	6 570	49	7 121
08236 ENZKREIS	15	239	71	108	43	185	6 241	79	6 981
08237 FREUDENSTADT	19	174	46	155	23	22	4 439	132	5 010
RB ZUSAMMEN	106	2 756	706	3 650	528	12 088	86 779	2 205	108 818
08311 RB FREIBURG									
08311 FREIBURG I.BREISG.STADT	1	138	26	1 154	26	771	5 605	340	8 061
08315 BREISGAU-HOCHSCHWARZWALD	16	104	62	389	19	806	8 580	117	10 093
08316 EMMENDINGEN	20	93	24	289	11	560	5 349	32	6 378
08317 ORTENAUKREIS	39	380	207	801	107	710	14 339	179	16 762
08325 ROTTWEIL	4	63	31	128	301	140	5 078	42	5 787
08326 SCHWARZWALD-BAAR-KREIS	7	98	45	307	64	560	7 845	84	9 010
08327 TUTTLINGEN	1	220	30	98	7	173	5 066	38	5 633
08335 KONSTANZ	26	182	29	454	29	459	8 935	90	10 204
08336 LOERRACH	11	249	54	491	26	238	7 800	154	9 023
08337 WALDSHUT	15	115	45	221	13	105	6 307	46	6 867
RB ZUSAMMEN	140	1 642	553	4 332	603	4 522	74 904	1 122	87 818
08415 RB TUEBINGEN									
08415 REUTLINGEN	13	208	88	582	55	587	8 626	431	10 590
08416 TUEBINGEN	1	107	41	254	26	397	6 607	182	7 615
08417 ZOLLERNALBKREIS	5	153	97	104	57	186	6 816	63	7 481
08421 ULM,STADT	2	191	51	343	23	298	3 866	128	4 902
08425 ALB-DONAU-KREIS	19	200	81	1 007	22	54	6 450	71	7 904
08426 BIBERACH	34	155	102	177	35	61	6 682	348	7 594
08435 BODENSEEKREIS	33	188	39	205	44	103	7 088	114	7 814
08436 RAVENSBURG	45	174	61	357	35	407	9 144	69	10 292
08437 SIGMARINGEN	16	70	122	112	11	62	4 910	90	5 393
RB ZUSAMMEN	168	1 446	682	3 141	308	2 155	60 189	1 496	69 585
LAND INSGESAMT	628	16 682	3 227	18 752	2 206	27 117	354 469	8 270	431 351
BAYERN									
09161 RB OBERBAYERN									
09161 INGOLSTADT,STADT	1	5 509	26	578	16	391	4 055	111	10 687
09162 MUENCHEN,STADT	2	10 274	232	2 186	741	8 519	38 216	4 381	64 551
09163 ROSENHEIM,STADT	1	76	24	230	40	173	2 457	59	3 060
09171 ALTOETTING	1	58	16	47	5	141	4 017	15	4 300
09172 BERCHTESGADENER LAND	15	3	6	49	1	583	3 933	9	4 599



Lastkraftwagen										Regierungsbezirk Statistische Kennziffer Zulassungsbezirk
Land- und Forst- wirtschaft	verarbeiten- des Gewerbe	Bau- gewerbe	Handel, Reparatur von Kfz und Gebrauchsgüt.	Verkehr, Nachrichten- übermittlung	sonstige öffentliche und persönl. Dienstleist.	Arbeitnehmer und Nicht- erwerbs- personen	sonstige	insgesamt		
10	11	12	13	14	15	16	17	18		
9	10	22	13	12	115	139	6	326	07331	ALZEY-WORMS
6	13	24	26	25	21	136	9	260	07332	BAD DUERKHEIM
5	17	28	20	24	28	89	5	216	07333	DONNERSBERGKREIS
2	29	21	25	48	13	127	11	276	07334	GERMERSHEIM
-	9	14	9	17	91	163	3	306	07335	KAISERSLAUTERN
2	13	17	13	1	5	102	4	157	07336	KUSEL
4	20	26	30	17	24	123	7	251	07337	SUEDLICHE WEINSTRASSE
1	5	8	153	29	14	136	5	351	07338	RHEIN-PFALZ-KREIS
5	19	24	17	18	107	189	6	385	07339	MAINZ-BINGEN
2	18	40	11	8	10	113	3	205	07340	SUEDWESTPFALZ
45	248	344	571	423	1 003	1 985	139	4 758		RB ZUSAMMEN
128	641	910	1 318	1 075	2 596	4 273	382	11 323		LAND INSGESAMT
BADEN-WUERTEMBERG										
6	230	161	124	108	210	367	64	1 270	08111	RB STUTTGART
5	56	30	61	33	158	358	11	712	08115	STUTTGART,STADT
8	92	76	98	114	154	469	76	1 087	08116	BOEBLINGEN
8	80	52	206	82	40	260	14	742	08117	ESSLINGEN
11	86	55	92	130	194	600	44	1 212	08118	GOEPPINGEN
3	21	36	33	28	486	329	16	952	08119	LUDWIGSBURG
2	35	32	47	66	84	114	35	415	08121	REMS-MURR-KREIS
22	83	86	69	70	110	352	33	825	08122	HEILBRONN,STADT
5	20	18	26	30	60	97	4	260	08125	HEILBRONN
3	25	68	25	25	211	114	14	485	08126	HOHENLOHEKREIS
6	32	56	27	15	36	113	10	295	08127	SCHWABISCH HALL
2	41	31	33	32	30	108	14	291	08128	MAIN-TAUBER-KREIS
15	118	119	141	108	54	175	38	768	08135	HEIDENHEIM
96	919	820	982	841	1 827	3 456	373	9 314	08136	OSTALBKREIS
4	10	21	16	12	8	44	9	124		RB ZUSAMMEN
2	14	12	117	63	318	279	41	846	08211	RB KARLSRUHE
11	49	64	169	108	72	532	11	1 016	08212	BADEN-BADEN,STADT
8	66	52	163	85	47	245	14	680	08215	KARLSRUHE
1	6	8	9	2	82	88	26	222	08216	KARLSRUHE
2	86	30	28	37	519	287	14	1 003	08221	RASTATT
9	25	47	84	38	42	121	10	376	08222	HEIDELBERG,STADT
4	67	59	94	78	898	423	39	1 662	08222	MANNHEIM,STADT
5	23	19	46	19	32	78	6	228	08225	NECKAR-ODENWALD-KREIS
5	36	21	20	64	55	147	2	350	08226	RHEIN-NECKAR-KREIS
1	40	45	41	54	65	164	15	425	08231	PFORZHEIM,STADT
3	43	47	35	63	16	122	19	348	08235	CALW
55	465	425	822	623	2 154	2 530	206	7 280	08236	ENZKREIS
1	10	9	38	79	183	186	16	522	08237	FREUDENSTADT
7	19	44	27	45	302	203	14	661		RB ZUSAMMEN
5	21	21	105	22	15	212	12	413	08311	RB FREIBURG
22	154	136	276	138	157	356	47	1 286	08311	FREIBURG I.BREISG.STADT
4	26	29	21	124	62	81	3	350	08315	BREISGAU-HOCHSCHWARZWALD
1	24	46	85	105	227	122	22	632	08316	EMMENDINGEN
1	33	30	19	16	37	185	7	328	08317	ORTENAU-KREIS
5	28	34	35	34	102	287	13	538	08325	ROTTWEIL
5	40	43	33	38	50	209	17	435	08326	SCHWARZWALD-BAAR-KREIS
-	29	47	34	28	44	214	15	411	08327	TUTTLINGEN
51	384	439	673	629	1 179	2 055	166	5 576	08335	KONSTANZ
6	50	83	150	146	160	179	134	908	08336	LOERRACH
3	19	33	34	27	114	108	13	351	08337	WALDSHUT
4	39	59	28	72	73	214	7	496		RB ZUSAMMEN
2	33	33	116	23	68	94	13	382	08415	RB TUEBINGEN
13	71	68	65	44	13	122	16	412	08416	TUEBINGEN
14	89	97	59	64	17	144	40	524	08417	ZOLLERNALBKREIS
4	46	46	58	24	16	122	17	333	08421	ULM,STADT
6	66	45	56	116	125	318	28	760	08425	ALB-DONAU-KREIS
5	25	59	24	34	17	177	20	361	08426	BIBERACH
57	438	523	590	550	603	1 478	288	4 527	08435	BODENSEEKREIS
259	2 206	2 207	3 067	2 643	5 763	9 519	1 033	26 697	08436	RAVENSBURG
									08437	SIGMARINGEN
										RB ZUSAMMEN
										LAND INSGESAMT
BAYERN										
1	15	11	33	19	56	96	9	240	09161	RB OBERBAYERN
6	72	111	273	81	784	1 190	793	3 310	09161	INGOLSTADT,STADT
1	45	15	21	17	39	96	6	240	09162	MUENCHEN,STADT
-	12	5	4	7	62	160	6	256	09163	ROSENHEIM,STADT
3	3	4	5	1	163	112	-	291	09171	ALTOETTING
									09172	BERCHTESGADENER LAND

(Fortsetzung): Löschungen von Personen- und Lastkraftwagen, Zugmaschinen sowie Kraftfahrzeuganhängern 2006 nach Zulassungsbezirken und Haltergruppen

Regierungsbezirk Statistische Kennziffer Zulassungsbezirk	Zugmaschinen								
	Land- und Forst- wirtschaft	verarbeiten- des Gewerbe	Bau- gewerbe	Handel, Reparatur von Kfz und Gebrauchsgüt.	Verkehr, Nachrichten- übermittlung	sonstige öffentliche und persönl. Dienstleist.	Arbeitnehmer und Nicht- erwerbs- personen	sonstige	insgesamt
	19	20	21	22	23	24	25	26	27
07331 ALZEY-WORMS	83	1	2	6	9	15	52	-	168
07332 BAD DUERKHEIM	67	2	-	7	19	6	51	6	158
07333 DONNERSBERGKREIS	32	-	1	3	18	5	46	3	108
07334 GERMERSHEIM	26	18	2	5	35	3	39	3	131
07335 KAISERSLAUTERN	12	-	2	-	9	9	38	3	73
07336 KUSEL	19	3	2	2	1	-	50	1	78
07337 SÜEDLICHE WEINSTRASSE	38	2	2	5	8	2	52	2	111
07338 RHEIN-PFALZ-KREIS	18	1	-	38	18	1	42	3	121
07339 MAINZ-BINGEN	71	1	-	7	13	25	84	-	201
07340 SÜEDWESTPFALZ	23	6	4	-	5	4	40	3	85
RB ZUSAMMEN	471	45	16	112	210	163	561	35	1 613
LAND INSGESAMT	1 107	80	75	280	579	374	1 259	87	3 841
BADEN-WUERTEMBERG									
RB STUTT GART									
08111 STUTT GART,STADT	4	28	3	18	28	18	17	7	123
08115 BOEBLINGEN	16	4	-	7	17	29	60	1	134
08116 ESSLINGEN	18	4	5	8	34	20	88	12	189
08117 GOEPPINGEN	37	2	-	4	26	3	97	3	172
08118 LUDWIGSBURG	33	1	11	13	48	35	82	18	241
08119 REMS-MURR-KREIS	37	-	1	2	9	51	92	6	198
08121 HEILBRONN,STADT	4	6	2	23	50	13	12	1	111
08125 HEILBRONN	79	4	2	11	71	11	105	4	287
08126 HOHENLOHEKREIS	41	1	1	3	9	8	47	4	114
08127 SCHWAEBISCH HALL	67	9	-	15	16	35	92	8	242
08128 MAIN-TAUBER-KREIS	64	2	2	2	6	2	66	1	145
08135 HEIDENHEIM	28	4	-	4	24	2	29	6	97
08136 OSTALBKREIS	58	3	5	14	32	8	93	7	220
RB ZUSAMMEN	486	68	32	124	370	235	880	78	2 273
RB KARLSRUHE									
08211 BADEN-BADEN,STADT	10	1	2	4	2	-	13	-	32
08212 KARLSRUHE,STADT	1	4	-	25	4	38	30	4	106
08215 KARLSRUHE	25	7	5	18	49	8	119	1	232
08216 RASTATT	11	10	5	12	105	4	74	4	225
08221 HEIDELBERG,STADT	4	-	-	-	2	4	7	2	19
08222 MANNHEIM,STADT	6	-	-	2	3	53	20	1	85
08225 NECKAR-ODENWALD-KREIS	42	2	1	9	12	5	59	1	131
08226 RHEIN-NECKAR-KREIS	26	1	2	12	64	61	88	7	261
08231 PFORZHEIM,STADT	1	-	1	2	-	4	7	4	19
08235 CALW	22	-	1	1	58	11	58	2	153
08236 ENZKREIS	16	6	-	3	50	3	41	3	122
08237 FREUDENSTADT	37	4	2	2	42	1	39	7	134
RB ZUSAMMEN	201	35	19	90	391	192	555	36	1 519
RB FREIBURG									
08311 FREIBURG I.BREISG.STADT	6	-	-	4	2	5	24	2	43
08315 BREISGAU-HOCHSCHWARZWALD	91	2	3	2	29	24	92	7	250
08316 EMMENDINGEN	49	-	-	21	12	-	63	2	147
08317 ORTENAU-KREIS	70	5	2	23	95	7	142	9	353
08325 ROTTWEIL	39	1	3	-	34	3	63	2	145
08326 SCHWARZWALD-BAAR-KREIS	43	4	1	10	16	22	56	6	158
08327 TUTTLINGEN	25	3	2	2	6	4	47	3	92
08335 KONSTANZ	55	1	2	1	13	23	89	2	186
08336 LOERRACH	46	2	3	16	10	8	64	4	153
08337 WALDSHUT	33	8	1	4	23	2	90	2	163
RB ZUSAMMEN	457	26	17	83	240	98	730	39	1 690
RB TUEBINGEN									
08415 REUTLINGEN	50	1	2	11	50	16	75	6	211
08416 TUEBINGEN	16	2	-	4	12	11	34	-	79
08417 ZOLLERNALBKREIS	18	3	5	3	23	9	86	3	150
08421 ULM,STADT	8	6	3	8	12	7	11	3	58
08425 ALB-DONAU-KREIS	84	5	4	13	47	2	75	10	240
08426 BIBERACH	103	4	4	3	70	-	74	2	260
08435 BODENSEEKREIS	61	1	-	5	5	1	53	8	134
08436 RAVENSBURG	115	3	6	24	35	23	126	5	337
08437 SIGMARINGEN	48	10	7	2	14	3	80	5	169
RB ZUSAMMEN	503	35	31	73	268	72	614	42	1 638
LAND INSGESAMT	1 647	164	99	370	1 269	597	2 779	195	7 120
BAYERN									
RB OBERBAYERN									
09161 INGOLSTADT,STADT	13	-	-	4	8	5	8	2	40
09162 MUENCHEN,STADT	6	52	2	28	40	98	44	30	300
09163 ROSENHEIM,STADT	2	1	-	2	1	3	6	4	19
09171 ALTOETTING	63	8	1	1	6	19	95	2	195
09172 BERCHTESGADENER LAND	25	1	-	-	-	230	36	-	292



Kraftfahrzeuganhänger										Regierungsbezirk Statistische Kennziffer Zulassungsbezirk
Land- und Forst- wirtschaft	verarbeiten- des Gewerbe	Bau- gewerbe	Handel, Reparatur von Kfz und Gebrauchsgüt.	Verkehr, Nachrichten- übermittlung	sonstige öffentliche und persönl. Dienstleist.	Arbeitnehmer und Nicht- erwerbs- personen	sonstige	insgesamt		
28	29	30	31	32	33	34	35	36		
7	1	11	8	14	23	160	2	226	07331	ALZEY-WORMS
6	8	2	12	20	11	168	4	231	07332	BAD DUERKHEIM
3	3	11	3	15	14	96	7	152	07333	DONNERSBERGKREIS
5	11	10	16	44	3	133	2	224	07334	GERMERSHEIM
1	1	2	6	9	25	171	3	218	07335	KAISERSLAUTERN
4	4	5	15	2	3	140	3	176	07336	KUSEL
6	4	9	16	12	11	130	1	189	07337	SUEDLICHE WEINSTRASSE
2	1	4	67	30	5	153	3	265	07338	RHEIN-PFALZ-KREIS
8	9	14	11	13	36	220	4	315	07339	MAINZ-BINGEN
4	8	15	13	9	9	146	2	206	07340	SUEDWESTPFALZ
57	83	124	246	314	283	2 126	58	3 291		RB ZUSAMMEN
180	211	306	540	717	794	4 779	152	7 679		LAND INSGESAMT
BADEN-WUERTEMBERG										
5	14	37	26	76	47	359	26	590	08111	RB STUTTGART
5	9	18	18	35	44	330	9	468	08115	BOEBLINGEN
5	32	25	21	56	46	491	22	698	08116	ESSLINGEN
13	28	20	12	33	25	302	14	447	08117	GOEPPINGEN
6	21	25	19	80	78	477	9	715	08118	LUDWIGSBURG
13	9	9	12	15	114	421	7	600	08119	REMS-MURR-KREIS
3	11	11	17	38	24	106	11	221	08121	HEILBRONN,STADT
15	16	17	24	60	19	329	10	490	08125	HEILBRONN
17	6	6	9	17	21	127	7	210	08126	HOHENLOHEKREIS
29	9	21	23	29	69	196	8	384	08127	SCHWAEBISCH HALL
23	7	10	11	1	14	126	11	203	08128	MAIN-TAUBER-KREIS
6	8	34	11	30	5	153	10	257	08135	HEIDENHEIM
20	23	22	38	56	15	334	17	525	08136	OSTALBKREIS
160	193	255	241	526	521	3 751	161	5 808		RB ZUSAMMEN
1	2	4	2	1	5	39	7	61	08211	RB KARLSRUHE
-	4	4	8	10	95	225	14	360	08212	BADEN-BADEN,STADT
10	21	28	31	69	26	483	5	673	08215	KARLSRUHE
9	13	19	13	95	26	259	7	441	08216	RASTATT
-	2	6	2	5	18	69	9	111	08221	HEIDELBERG,STADT
1	2	5	7	21	106	222	5	369	08222	MANNHEIM,STADT
5	11	17	33	21	13	160	10	270	08225	NECKAR-ODENWALD-KREIS
1	13	27	31	57	137	399	15	680	08226	RHEIN-NECKAR-KREIS
1	1	9	3	2	5	82	5	108	08231	PFORZHEIM,STADT
3	8	9	13	68	25	180	6	312	08235	CALW
5	10	13	12	70	10	187	3	310	08236	ENZKREIS
7	17	17	6	54	4	143	24	272	08237	FREUDENSTADT
43	104	158	161	473	470	2 448	110	3 967		RB ZUSAMMEN
1	7	1	13	4	23	163	10	222	08311	RB FREIBURG
11	8	18	17	32	71	245	9	411	08315	FREIBURG I.BREISG.STADT
16	7	9	30	16	3	193	5	279	08316	BREISGAU-HOCHSCHWARZWALD
29	64	59	32	100	38	381	23	726	08317	EMMENDINGEN
12	11	14	2	52	27	136	5	259	08317	ORTENAUKREIS
6	9	9	24	39	66	235	4	392	08325	ROTTWEIL
3	6	7	5	8	5	179	6	219	08326	SCHWARZWALD-BAAR-KREIS
12	6	10	27	42	31	313	7	448	08327	TUTTLINGEN
8	17	25	9	20	19	269	12	379	08327	SCHWARZWALD-KREIS
7	11	19	2	32	13	174	10	268	08335	KONSTANZ
105	146	171	161	345	296	2 288	91	3 603	08336	LOERRACH
									08337	WALDSHUT
										RB ZUSAMMEN
10	12	31	18	228	48	308	13	668	08415	RB TUEBINGEN
6	9	9	16	15	31	188	10	284	08415	REUTLINGEN
4	8	12	11	20	27	262	9	353	08416	TUEBINGEN
2	13	16	15	13	13	82	29	183	08417	ZOLLERNALBKREIS
30	15	22	17	37	23	178	17	339	08421	ULM,STADT
35	18	26	14	59	8	219	18	397	08425	ALB-DONAU-KREIS
27	17	21	27	8	7	224	5	336	08426	BIBERACH
31	20	39	51	60	42	348	22	613	08435	BODENSEEKREIS
12	10	24	28	41	11	181	8	315	08436	RAVENSBURG
157	122	200	197	481	210	1 990	131	3 488	08437	SIGMARINGEN
465	565	784	760	1 825	1 497	10 477	493	16 866		RB ZUSAMMEN
										LAND INSGESAMT
BAYERN										
2	7	4	16	7	18	100	7	161	09161	RB OBERBAYERN
4	26	33	41	288	251	984	65	1 692	09161	INGOLSTADT,STADT
-	5	7	5	6	3	61	8	95	09162	MUENCHEN,STADT
5	5	2	5	3	20	141	2	183	09163	ROSENHEIM,STADT
2	-	2	1	2	88	87	2	184	09171	ALTOETTING
									09172	BERCHTESGADENER LAND



(Fortsetzung): Löschungen von Personen- und Lastkraftwagen, Zugmaschinen sowie Kraftfahrzeuganhängern 2006 nach Zulassungsbezirken und Haltergruppen

Regierungsbezirk Statistische Kennziffer Zulassungsbezirk	Personenkraftwagen									
	Land- und Forst- wirtschaft	verarbeiten- des Gewerbe	Bau- gewerbe	Handel, Reparatur von Kfz und Gebrauchsgüt.	Verkehr, Nachrichten- übermittlung	sonstige öffentliche und persönl. Dienstleist.	Arbeitnehmer und Nicht- erwerbs- personen	sonstige	insgesamt	
	1	2	3	4	5	6	7	8	9	
09173	BAD TOELZ-WOLFRATSHAUSEN	10	87	28	119	9	367	4 885	40	5 545
09174	DACHAU	4	37	25	127	71	177	5 018	95	5 554
09175	EBERSBERG	47	45	20	116	13	361	4 233	62	4 897
09176	EICHSTAETT	17	105	47	75	15	35	3 862	48	4 204
09177	ERDING	21	54	43	568	66	148	4 843	110	5 853
09178	FREISING	20	76	32	233	71	721	6 045	30	7 228
09179	FUERSTENFELDBRUCK	1	83	68	186	12	256	6 585	58	7 249
09180	GARMISCH-PARTENKIRCHEN	12	23	16	138	6	249	2 826	110	3 380
09181	LANDSBERG AM LECH	8	124	19	114	6	296	4 236	21	4 824
09182	MIESBACH	12	91	34	238	23	74	4 019	72	4 563
09183	MUEHLDORF A.INN	16	71	38	144	12	21	4 274	54	4 630
09184	MUENCHEN	4	877	91	412	72	2 740	10 169	13 665	28 030
09185	NEUBURG-SCHROBENHAUSEN	31	76	89	433	85	94	3 165	50	4 023
09186	PFaffenHOFEN A.D.ILM	23	100	27	188	39	70	4 718	47	5 212
09187	ROSENHEIM	115	238	103	541	38	228	9 353	224	10 840
09188	STARNBERG	18	109	21	327	31	603	4 410	247	5 766
09189	TRAUNSTEIN	24	118	49	187	13	60	6 614	104	7 169
09190	WEILHEIM-SCHONGAU	21	100	29	297	39	100	4 628	25	5 239
	RB ZUSAMMEN	424	18 334	1 083	7 533	1 424	16 407	146 561	19 637	211 403
	RB NIEDERBAYERN									
09261	LANDSHUT,STADT	1	152	13	240	2	87	2 074	43	2 612
09262	PASSAU,STADT	-	40	37	222	5	239	1 674	69	2 286
09263	STRAUBING,STADT	3	31	8	262	17	40	1 618	94	2 073
09271	DEGGENDORF	26	74	140	212	78	124	4 245	50	4 949
09272	FREYUNG-GRAFENAU	18	80	60	95	26	55	3 467	67	3 868
09273	KELHEIM	55	181	29	179	12	149	4 271	33	4 909
09274	LANDSHUT	82	104	39	145	26	260	5 783	35	6 474
09275	PASSAU	102	71	30	224	11	476	7 662	106	8 682
09276	REGEN	13	62	31	52	18	10	3 072	57	3 315
09277	ROTTAL-INN	217	113	196	161	23	309	4 169	93	5 281
09278	STRAUBING-BOGEN	23	39	42	37	19	16	3 746	22	3 944
09279	DINGOLFING-LANDAU	37	749	15	499	21	24	3 824	26	5 195
	RB ZUSAMMEN	577	1 696	640	2 328	258	1 789	45 605	695	53 588
	RB OBERPFALZ									
09361	AMBERG,STADT	-	28	14	179	4	101	1 518	27	1 871
09362	REGENSBURG,STADT	2	623	116	370	65	1 018	3 925	731	6 850
09363	WEIDEN I.D.OPF.,STADT	4	46	20	993	8	123	1 499	151	2 844
09371	AMBERG-SULZBACH	17	92	40	146	23	76	4 068	55	4 517
09372	CHAM	45	111	146	491	38	66	5 151	89	6 137
09373	NEUMARKT I.D.OPF.	12	123	183	1 717	37	85	4 639	106	6 902
09374	NEUSTADT A.D.WALDNAAB	28	81	55	85	19	66	4 170	104	4 608
09375	REGENSBURG	12	271	71	173	109	125	6 364	56	7 181
09376	SCHWANDORF	39	117	55	274	19	212	5 606	85	6 407
09377	TIRSCHENREUTH	11	58	47	88	12	20	3 222	48	3 506
	RB ZUSAMMEN	170	1 550	747	4 516	334	1 892	40 162	1 452	50 823
	RB OBERFRANKEN									
09461	BAMBERG,STADT	2	67	21	190	16	160	1 956	107	2 519
09462	BAYREUTH,STADT	7	64	25	321	6	151	1 954	195	2 723
09463	COBURG,STADT	-	80	5	137	83	35	1 075	170	1 585
09464	HOF,STADT	1	43	22	94	52	76	1 691	17	1 996
09471	BAMBERG	5	83	65	115	26	135	5 324	44	5 797
09472	BAYREUTH	14	93	96	95	30	48	4 432	41	4 849
09473	COBURG	12	111	38	76	19	44	2 780	35	3 115
09474	FORCHHEIM	11	25	26	79	25	166	4 134	22	4 488
09475	HOF	24	89	23	105	21	172	4 266	32	4 732
09476	KRONACH	9	121	33	104	19	50	2 610	55	3 001
09477	KULMBACH	22	212	30	106	15	51	2 781	51	3 268
09478	LICHTENFELS	3	51	30	156	6	94	2 400	24	2 764
09479	WUNSIEDEL I.FICHTELGEB.	5	78	18	355	26	67	3 141	93	3 783
	RB ZUSAMMEN	115	1 117	432	1 933	344	1 249	38 544	886	44 620
	RB MITTELFRANKEN									
09561	ANSBACH,STADT	4	31	4	99	4	30	1 239	104	1 515
09562	ERLANGEN,STADT	2	286	30	160	25	104	2 944	140	3 691
09563	FUERTH,STADT	-	140	19	421	48	167	3 601	87	4 483
09564	NUERNBERG,STADT	17	735	264	1 757	505	1 049	15 387	1 225	20 939
09565	SCHWABACH,STADT	2	68	23	493	17	30	1 382	25	2 040
09571	ANSBACH	69	147	70	425	25	89	6 384	63	7 272
09572	ERLANGEN-HOECHSTADT	2	195	25	111	10	49	4 476	50	4 918
09573	FUERTH	3	84	32	119	3	46	3 910	23	4 220
09574	NUERNBERGER LAND	3	101	16	480	11	321	6 103	160	7 195
09575	NEUSTADT/AISCH-WINDSHEIM	61	63	41	93	26	53	3 633	35	4 005
09576	ROTH	4	77	39	265	227	25	4 740	67	5 444
09577	WEISSENBURG-GUNZENHAUSEN	31	85	47	619	31	55	3 297	44	4 209
	RB ZUSAMMEN	198	2 012	610	5 042	932	2 018	57 096	2 023	69 931
	RB UNTERFRANKEN									
09661	ASCHAFFENBURG,STADT	5	42	43	266	45	118	1 970	387	2 876
09662	SCHWEINFURT,STADT	-	127	16	100	4	176	1 580	40	2 043
09663	WUERZBURG,STADT	-	77	29	646	41	158	3 067	302	4 320





Lastkraftwagen									Regierungsbezirk Statistische Kennziffer Zulassungsbezirk
Land- und Forst- wirtschaft	verarbeiten- des Gewerbe	Bau- gewerbe	Handel, Reparatur von Kfz und Gebrauchsgüt.	Verkehr, Nachrichten- übermittlung	sonstige öffentliche und persönl. Dienstleist.	Arbeitnehmer und Nicht- erwerbs- personen	sonstige	insgesamt	
10	11	12	13	14	15	16	17	18	
3	15	13	31	17	48	161	6	294	09173 BAD TOELZ-WOLFRATSHAUSEN
-	14	16	29	28	18	204	25	334	09174 DACHAU
-	25	19	317	45	74	131	8	619	09175 EBERSBERG
1	14	36	20	16	12	106	11	216	09176 EICHSTAETT
4	14	19	32	64	45	183	20	381	09177 ERDING
-	46	20	27	132	174	212	10	621	09178 FREISING
5	11	26	34	9	73	254	20	432	09179 FUERSTENFELDBRUCK
2	6	20	11	14	56	112	8	229	09180 GARMISCH-PARTENKIRCHEN
2	13	19	49	15	62	130	5	295	09181 LANDSBERG AM LECH
3	24	22	21	25	7	134	8	244	09182 MIESBACH
2	27	19	28	34	5	223	11	349	09183 MUEHLDORF A.INN
2	63	38	53	60	538	276	218	1 248	09184 MUENCHEN
3	28	55	17	37	7	87	4	238	09185 NEUBURG-SCHROBENHAUSEN
5	22	34	31	89	14	182	20	397	09186 PFAFFENHOFEN A.D.ILM
10	59	87	205	135	106	289	36	927	09187 ROSENHEIM
7	26	19	22	29	86	111	20	320	09188 STARNBERG
6	51	43	89	18	18	262	39	526	09189 TRAUNSTEIN
8	18	30	17	31	26	188	16	334	09190 WEILHEIM-SCHONGAU
74	623	681	1 369	923	2 473	4 899	1 299	12 341	RB ZUSAMMEN
									RB NIEDERBAYERN
3	12	9	27	92	18	80	10	251	09261 LANDSHUT,STADT
-	12	19	25	13	58	35	19	181	09262 PASSAU,STADT
3	16	9	301	126	9	61	31	556	09263 STRAUBING,STADT
1	30	56	40	40	50	192	17	426	09271 DEGGENDORF
-	29	44	25	22	24	80	9	233	09272 FREYUNG-GRAFENAU
5	29	41	16	25	52	128	9	305	09273 KELHEIM
2	29	42	23	48	120	212	8	484	09274 LANDSHUT
3	26	22	67	29	240	217	38	642	09275 PASSAU
3	33	19	20	15	7	79	14	190	09276 REGEN
8	60	66	43	28	69	99	16	389	09277 ROTTAL-INN
3	21	36	23	50	7	157	16	313	09278 STRAUBING-BOGEN
8	17	14	13	28	11	138	7	236	09279 DINGOLFING-LANDAU
39	314	377	623	516	665	1 478	194	4 206	RB ZUSAMMEN
									RB OBERPFALZ
1	7	10	16	6	10	21	7	78	09361 AMBERG,STADT
-	28	14	98	115	136	66	512	969	09362 REGENSBURG,STADT
1	16	14	42	8	25	24	9	139	09363 WEIDEN I.D.OPF.,STADT
5	40	40	188	54	59	76	18	480	09371 AMBERG-SULZBACH
7	60	92	52	83	20	124	10	448	09372 CHAM
-	40	147	52	43	15	136	11	444	09373 NEUMARKT I.D.OPF.
3	29	33	11	24	18	105	9	232	09374 NEUSTADT A.D.WALDNAAB
6	44	50	61	141	34	160	11	507	09375 REGENSBURG
4	57	50	36	43	56	97	24	367	09376 SCHWANDORF
2	31	56	21	13	3	73	10	209	09377 TIRSCHENREUTH
29	352	506	577	530	376	882	621	3 873	RB ZUSAMMEN
									RB OBERFRANKEN
-	27	10	47	25	37	42	60	248	09461 BAMBERG,STADT
1	24	10	35	91	65	47	47	320	09462 BAYREUTH,STADT
3	7	9	22	22	16	17	9	105	09463 COBURG,STADT
1	27	6	46	36	49	53	4	222	09464 HOF,STADT
6	57	57	35	42	46	117	18	378	09471 BAMBERG
4	17	26	36	35	16	156	10	300	09472 BAYREUTH
10	36	20	37	38	22	53	9	225	09473 COBURG
-	4	25	26	37	39	98	9	238	09474 FORCHHEIM
1	19	35	36	96	49	141	10	387	09475 HOF
4	32	25	21	37	14	46	16	195	09476 KRONACH
-	40	40	31	39	11	71	13	245	09477 KULMBACH
1	15	15	20	35	27	38	19	170	09478 LICHTENFELS
1	20	19	20	31	18	78	18	205	09479 WUNSIEDEL I.FICHTELGEB.
32	325	297	412	564	409	957	242	3 238	RB ZUSAMMEN
									RB MITTELFRANKEN
1	12	3	19	12	3	30	9	89	09561 ANSBACH,STADT
-	14	20	40	23	19	69	13	198	09562 ERLANGEN,STADT
2	103	24	60	34	38	142	13	416	09563 FUERTH,STADT
16	231	146	625	300	248	613	336	2 515	09564 NUERNBERG,STADT
-	15	13	19	11	6	39	9	112	09565 SCHWABACH,STADT
7	66	69	95	51	27	113	20	448	09571 ANSBACH
-	25	23	36	23	12	149	7	275	09572 ERLANGEN-HOECHSTADT
1	41	24	33	6	17	179	8	309	09573 FUERTH
3	32	22	28	17	138	231	8	479	09574 NUERNBERGER LAND
3	40	25	37	24	29	109	16	283	09575 NEUSTADT/AISCH-WINDSHEIM
5	47	46	39	117	8	145	20	427	09576 ROTH
1	38	34	138	27	16	54	16	324	09577 WEISSENBURG-GUNZENHAUSEN
39	664	449	1 169	645	561	1 873	475	5 875	RB ZUSAMMEN
									RB UNTERFRANKEN
-	21	19	30	43	22	64	15	214	09661 ASCHAFFENBURG,STADT
-	2	5	8	4	51	50	8	128	09662 SCHWEINFURT,STADT
2	35	18	89	43	33	80	143	443	09663 WUERZBURG,STADT

(Fortsetzung): Löschungen von Personen- und Lastkraftwagen, Zugmaschinen sowie Kraftfahrzeuganhängern 2006 nach Zulassungsbezirken und Haltergruppen

Regierungsbezirk Statistische Kennziffer Zulassungsbezirk	Zugmaschinen									
	Land- und Forst- wirtschaft	verarbeiten- des Gewerbe	Bau- gewerbe	Handel, Reparatur von Kfz und Gebrauchsgüt.	Verkehr, Nachrichten- übermittlung	sonstige öffentliche und persönl. Dienstleist.	Arbeitnehmer und Nicht- erwerbs- personen	sonstige	insgesamt	
	19	20	21	22	23	24	25	26	27	
09173	BAD TOELZ-WOLFRATSHAUSEN	46	1	2	2	10	4	47	2	114
09174	DACHAU	45	6	2	3	14	4	62	1	137
09175	EBERSBERG	78	1	2	14	19	7	20	4	145
09176	EICHSTAETT	73	-	3	4	22	1	43	10	156
09177	ERDING	155	1	1	4	21	5	23	4	214
09178	FREISING	85	1	-	4	27	25	53	3	198
09179	FUERSTENFELDBRUCK	13	-	2	2	4	12	35	2	70
09180	GARMISCH-PARTENKIRCHEN	22	1	1	2	18	7	17	1	69
09181	LANDSBERG AM LECH	75	2	-	15	2	8	31	4	137
09182	MIESBACH	43	1	-	-	4	1	23	1	73
09183	MUEHLDORF A.INN	120	2	1	22	25	3	38	3	214
09184	MUENCHEN	20	6	2	2	11	66	37	3	147
09185	NEUBURG-SCHROBENHAUSEN	104	7	5	1	22	2	19	-	160
09186	PFaffenHOFEN A.D.ILM	92	5	3	11	60	13	60	3	247
09187	ROSENHEIM	122	3	1	15	138	134	54	6	473
09188	STARBERG	20	-	3	1	3	6	15	3	51
09189	TRAUNSTEIN	118	1	1	12	14	2	44	120	312
09190	WEILHEIM-SCHONGAU	69	-	2	1	12	1	65	3	153
	RB ZUSAMMEN	1 409	100	34	150	481	656	875	211	3 916
	RB NIEDERBAYERN									
09261	LANDSHUT,STADT	2	4	-	4	-	-	5	2	17
09262	PASSAU,STADT	-	4	6	4	15	11	9	-	49
09263	STRAUBING,STADT	4	-	-	35	8	2	3	1	53
09271	DEGGENDORF	102	3	7	6	20	2	61	3	204
09272	FREYUNG-GRAFENAU	85	2	4	-	14	5	50	4	164
09273	KELHEIM	104	3	4	1	26	15	22	2	177
09274	LANDSHUT	208	4	3	8	26	21	47	1	318
09275	PASSAU	175	2	1	6	39	42	63	5	333
09276	REGEN	75	2	1	-	13	-	36	1	128
09277	ROTTAL-INN	243	8	6	14	66	16	20	4	377
09278	STRAUBING-BOGEN	185	1	5	2	21	1	28	2	245
09279	DINGOLFING-LANDAU	93	1	3	18	27	4	50	3	199
	RB ZUSAMMEN	1 276	34	40	98	275	119	394	28	2 264
	RB OBERPFALZ									
09361	AMBERG,STADT	26	-	1	-	5	1	6	2	41
09362	REGENSBURG,STADT	1	-	-	4	38	11	6	3	63
09363	WEIDEN I.D.OPF.,STADT	3	1	-	5	7	84	2	-	102
09371	AMBERG-SULZBACH	73	2	-	10	25	9	26	3	148
09372	CHAM	207	4	8	10	41	4	47	4	325
09373	NEUMARKT I.D.OPF.	68	3	9	12	43	4	38	3	180
09374	NEUSTADT A.D.WALDNAAB	80	1	1	2	41	2	39	3	169
09375	REGENSBURG	114	3	-	5	89	5	67	-	283
09376	SCHWANDORF	69	3	-	9	51	11	44	1	188
09377	TIRSCHENREUTH	53	3	2	2	1	1	29	2	93
	RB ZUSAMMEN	694	20	21	59	341	132	304	21	1 592
	RB OBERFRANKEN									
09461	BAMBERG,STADT	3	-	-	4	21	1	3	5	37
09462	BAYREUTH,STADT	2	-	-	1	5	1	-	2	11
09463	COBURG,STADT	-	1	-	2	5	2	6	1	17
09464	HOF,STADT	-	3	-	4	9	1	14	-	31
09471	BAMBERG	85	4	4	2	12	6	74	2	189
09472	BAYREUTH	73	-	1	2	16	2	59	6	159
09473	COBURG	35	3	-	18	21	1	24	3	105
09474	FORCHHEIM	41	1	-	5	17	5	44	-	113
09475	HOF	68	5	1	9	37	6	26	3	155
09476	KRONACH	34	1	1	3	19	-	17	3	78
09477	KULMBACH	47	1	-	8	33	1	22	5	117
09478	LICHTENFELS	19	4	1	1	11	2	20	3	61
09479	WUNSIEDEL I.FICHTELGEB.	46	1	1	-	24	1	20	3	96
	RB ZUSAMMEN	453	24	9	59	230	29	329	36	1 169
	RB MITTELFRANKEN									
09561	ANSBACH,STADT	4	1	-	5	4	-	5	4	23
09562	ERLANGEN,STADT	15	-	-	4	7	-	5	2	33
09563	FUERTH,STADT	3	-	-	2	14	3	8	3	33
09564	NUERNBERG,STADT	14	21	1	31	54	18	30	31	200
09565	SCHWABACH,STADT	13	-	1	-	2	-	9	-	25
09571	ANSBACH	221	9	8	49	52	10	57	3	409
09572	ERLANGEN-HOECHSTADT	9	96	2	4	19	1	38	2	171
09573	FUERTH	26	2	2	4	2	1	24	3	64
09574	NUERNBERGER LAND	22	1	1	3	9	17	47	3	103
09575	NEUSTADT/AISCH-WINDSHEIM	114	2	-	7	39	7	55	8	232
09576	ROTH	35	1	2	3	88	1	25	2	157
09577	WEISSENBURG-GUNZENHAUSEN	36	-	3	15	31	2	57	2	146
	RB ZUSAMMEN	512	133	20	127	321	60	360	63	1 596
	RB UNTERFRANKEN									
09661	ASCHAFFENBURG,STADT	2	-	1	5	17	4	4	1	34
09662	SCHWEINFURT,STADT	-	-	-	1	4	15	2	1	23
09663	WUERZBURG,STADT	4	-	1	3	5	6	3	9	31



Kraftfahrzeuganhänger										Regierungsbezirk Statistische Kennziffer Zulassungsbezirk
Land- und Forst- wirtschaft	verarbeiten- des Gewerbe	Bau- gewerbe	Handel, Reparatur von Kfz und Gebrauchsgüt.	Verkehr, Nachrichten- übermittlung	sonstige öffentliche und persönl. Dienstleist.	Arbeitnehmer und Nicht- erwerbs- personen	sonstige	insgesamt		
28	29	30	31	32	33	34	35	36		
5	7	3	6	5	25	164	5	220	09173	BAD TOELZ-WOLFRATSHAUSEN
7	2	8	81	32	11	146	2	289	09174	DACHAU
4	7	12	8	41	17	121	4	214	09175	EBERSBERG
13	9	15	6	17	4	120	2	186	09176	EICHSTAETT
16	10	9	2	34	17	101	8	197	09177	ERDING
10	8	10	8	37	30	164	2	269	09178	FREISING
4	2	6	14	9	31	235	9	310	09179	FUERSTENFELDBRUCK
3	3	5	4	24	27	64	7	137	09180	GARMISCH-PARTENKIRCHEN
8	5	9	16	12	31	147	2	230	09181	LANDSBERG AM LECH
4	6	4	8	13	5	131	5	176	09182	MIESBACH
9	6	5	10	35	5	138	7	215	09183	MUEHLDORF A.INN
3	11	20	24	37	140	254	4	493	09184	MUENCHEN
13	19	18	18	26	4	114	3	215	09185	NEUBURG-SCHROBENHAUSEN
16	7	10	23	101	15	146	18	336	09186	PFAFFENHOFEN A.D.ILM
21	17	21	30	108	68	253	18	536	09187	ROSENHEIM
7	4	7	11	14	44	103	7	197	09188	STARNBURG
14	21	9	47	21	13	200	66	391	09189	TRAUNSTEIN
13	5	17	6	16	8	167	8	240	09190	WEILHEIM-SCHONGAU
183	192	236	390	888	875	4 141	261	7 166		RB ZUSAMMEN
										RB NIEDERBAYERN
2	1	3	11	3	4	49	3	76	09261	LANDSHUT,STADT
-	31	5	4	10	20	58	3	131	09262	PASSAU,STADT
3	46	3	12	3	5	37	3	112	09263	STRAUBING,STADT
9	5	17	12	40	8	142	16	249	09271	DEGGENDORF
7	17	18	5	22	10	91	5	175	09272	FREYUNG-GRAFENAU
18	5	6	4	28	17	115	2	195	09273	KELHEIM
26	16	13	10	46	38	170	2	321	09274	LANDSHUT
24	16	5	11	45	98	221	5	425	09275	PASSAU
9	6	11	3	23	-	104	6	162	09276	REGEN
31	18	23	22	90	30	135	10	359	09277	ROTTAL-INN
26	6	16	3	19	1	118	4	193	09278	STRAUBING-BOGEN
9	5	7	9	22	4	122	3	181	09279	DINGOLFING-LANDAU
164	172	127	106	351	235	1 362	62	2 579		RB ZUSAMMEN
										RB OBERPFALZ
-	12	3	3	9	5	37	5	74	09361	AMBERG,STADT
-	7	9	15	40	39	85	13	208	09362	REGENSBURG,STADT
-	4	4	9	7	4	48	7	83	09363	WEIDEN I.D.OPF.,STADT
5	5	4	9	38	4	94	12	171	09371	AMBERG-SULZBACH
37	20	40	15	108	11	134	8	373	09372	CHAM
9	13	31	20	41	9	126	10	259	09373	NEUMARKT I.D.OPF.
11	3	7	7	34	7	123	26	218	09374	NEUSTADT A.D.WALDNAAB
18	10	13	29	94	17	178	4	363	09375	REGENSBURG
18	20	7	15	57	21	178	8	324	09376	SCHWANDORF
9	6	8	7	16	3	99	8	156	09377	TIRSCHENREUTH
107	100	126	129	444	120	1 102	101	2 229		RB ZUSAMMEN
										RB OBERFRANKEN
-	3	3	8	12	7	37	14	84	09461	BAMBERG,STADT
2	4	7	6	4	9	38	8	78	09462	BAYREUTH,STADT
-	3	-	2	7	4	23	1	40	09463	COBURG,STADT
-	2	1	5	17	9	41	4	79	09464	HOF,STADT
4	13	9	9	22	6	147	5	215	09471	BAMBERG
6	9	7	7	25	-	140	5	199	09472	BAYREUTH
4	13	2	30	25	3	82	-	159	09473	COBURG
8	2	7	14	24	15	110	4	184	09474	FORCHHEIM
9	8	8	7	34	12	114	3	195	09475	HOF
6	10	8	10	38	2	63	4	141	09476	KRONACH
5	17	9	10	45	1	64	5	156	09477	KULMBACH
6	7	4	2	22	10	62	5	118	09478	LICHTENFELS
4	4	4	8	23	3	84	5	135	09479	WUNSIEDEL I.FICHTELGEB.
54	95	69	118	298	81	1 005	63	1 783		RB ZUSAMMEN
										RB MITTELFRANKEN
1	1	2	14	13	1	36	2	70	09561	ANSBACH,STADT
1	5	2	14	7	4	73	7	113	09562	ERLANGEN,STADT
-	-	3	8	7	12	113	8	151	09563	FUERTH,STADT
2	11	33	58	88	66	430	101	789	09564	NUERNBERG,STADT
1	1	3	5	6	6	40	2	64	09565	SCHWABACH,STADT
35	17	20	32	32	19	176	6	337	09571	ANSBACH
5	2	5	10	11	2	142	2	179	09572	ERLANGEN-HOECHSTADT
1	4	2	7	2	1	121	2	140	09573	FUERTH
2	4	3	5	8	46	168	2	238	09574	NUERNBERGER LAND
10	12	3	16	17	8	109	14	189	09575	NEUSTADT/AISCH-WINDSHEIM
3	7	13	12	96	4	135	6	276	09576	ROTH
10	3	5	26	23	7	98	9	181	09577	WEISSENBURG-GUNZENHAUSEN
71	67	94	207	310	176	1 641	161	2 727		RB ZUSAMMEN
										RB UNTERFRANKEN
-	-	14	6	41	11	46	5	123	09661	ASCHAFFENBURG,STADT
-	2	3	5	9	17	38	5	79	09662	SCHWEINFURT,STADT
1	10	8	13	4	6	93	21	156	09663	WUERZBURG,STADT

(Fortsetzung): Lösungen von Personen- und Lastkraftwagen, Zugmaschinen sowie Kraftfahrzeuganhängern 2006 nach Zulassungsbezirken und Haltergruppen

Regierungsbezirk Statistische Kennziffer Zulassungsbezirk		Personenkraftwagen								
		Land- und Forst- wirtschaft	verarbeiten- des Gewerbe	Bau- gewerbe	Handel, Reparatur von Kfz und Gebrauchsgüt.	Verkehr, Nachrichten- übermittlung	sonstige öffentliche und persönl. Dienstleist.	Arbeitnehmer und Nicht- erwerbs- personen	sonstige	insgesamt
		1	2	3	4	5	6	7	8	9
09671	ASCHAFFENBURG	3	143	63	163	24	469	5 742	88	6 695
09672	BAD KISSINGEN	21	74	60	65	26	79	3 894	114	4 333
09673	RHOEN-GRABFELD	22	75	45	109	18	38	2 773	69	3 149
09674	HASSBERGE	14	118	28	115	22	40	3 379	60	3 776
09675	KITZINGEN	43	57	31	234	10	130	3 151	61	3 717
09676	MILTENBERG	7	88	59	81	10	215	4 632	26	5 118
09677	MAIN-SPESSART	11	172	85	132	26	130	4 573	64	5 193
09678	SCHWEINFURT	12	25	12	182	5	87	4 159	13	4 495
09679	WUERZBURG	8	54	18	70	8	293	5 284	31	5 766
	RB ZUSAMMEN	146	1 052	489	2 163	239	1 933	44 204	1 255	51 481
	RB SCHWABEN									
09761	AUGSBURG,STADT	1	234	70	866	36	471	8 072	406	10 156
09762	KAUFBEUREN,STADT	1	29	22	43	10	26	1 362	44	1 537
09763	KEMPTEN(ALLGAEU),STADT	3	39	7	261	78	88	2 216	31	2 723
09764	MEMMINGEN,STADT	3	81	30	191	4	73	1 326	17	1 725
09771	AICHACH-FRIEDBERG	59	92	102	134	22	131	4 531	57	5 128
09772	AUGSBURG	14	222	109	594	63	193	8 593	94	9 882
09773	DILLINGEN A.D.DONAU	20	65	36	102	17	90	3 556	37	3 923
09774	GUENZBURG	24	126	110	1 597	32	80	4 607	60	6 636
09775	NEU-ULM	9	155	61	357	36	179	5 595	114	6 506
09776	LINDAU (BODENSEE)	61	115	34	280	64	55	2 469	109	3 187
09777	OSTALLGAEU	34	255	60	123	14	27	4 831	75	5 419
09778	UNTERALLGAEU	27	87	80	163	44	91	5 315	33	5 840
09779	DONAU-RIES	84	117	65	212	34	74	4 482	52	5 120
09780	OBERALLGAEU	66	121	66	128	28	150	5 219	91	5 869
	RB ZUSAMMEN	406	1 738	852	5 051	482	1 728	62 174	1 220	73 651
	LAND INSGESAMT	2 036	27 499	4 853	28 566	4 013	27 016	434 346	27 168	555 497
	SAARLAND									
10041	SAARBRUECKEN,STADTVERB.	-	34	30	1 009	22	1 243	11 985	92	14 415
10042	MERZIG-WADERN	3	87	50	132	14	103	4 321	85	4 795
10043	NEUNKIRCHEN	2	57	53	227	6	136	5 209	174	5 864
10044	SAARLOUIS	3	41	13	150	17	389	7 711	124	8 448
10045	SAAR-PFALZ-KREIS	1	79	46	186	22	231	5 478	689	6 732
10046	SANKT WENDEL	1	36	23	80	9	52	3 545	31	3 777
	LAND INSGESAMT	10	334	215	1 784	90	2 154	38 249	1 195	44 031
	BERLIN									
11000	BERLIN	17	1 016	474	2 114	240	3 475	79 233	4 050	90 619
	LAND INSGESAMT	17	1 016	474	2 114	240	3 475	79 233	4 050	90 619
	BRANDENBURG									
12051	BRANDENBURG/HAVEL,STADT	1	6	20	61	5	73	1 946	35	2 147
12052	COTTBUS,STADT	1	35	43	105	34	86	3 116	138	3 558
12053	FRANKFURT/ODER,STADT	-	7	31	38	4	73	2 104	53	2 310
12054	POTSDAM,STADT	1	7	17	46	181	285	3 595	123	4 255
12060	BARNIM	18	32	60	134	21	206	6 520	69	7 060
12061	DAHME-SPREEWALD	15	35	86	136	28	134	6 108	88	6 630
12062	ELBE-ELSTER	22	22	39	96	13	67	4 260	52	4 571
12063	HAVELLAND	17	25	30	127	8	144	5 336	30	5 717
12064	MAERKISCH-ODERLAND	17	14	50	109	25	276	7 278	65	7 834
12065	OBERHAVEL	9	39	52	98	31	142	7 058	48	7 477
12066	OBERSPREEWALD-LAUSITZ	2	61	40	84	6	122	4 606	74	4 995
12067	ODER-SPREE	19	57	85	151	22	126	6 809	96	7 365
12068	OSTPRIGNITZ-RUPPIN	23	17	23	80	9	189	3 794	53	4 188
12069	POTSDAM-MITTELMARK	46	47	91	132	20	166	7 475	87	8 064
12070	PRIGNITZ	18	20	30	104	14	98	2 691	32	3 007
12071	SPREE-NEISSE	7	24	57	82	18	125	5 672	80	6 065
12072	TELTOW-FLAEMING	26	36	18	116	18	241	5 487	47	5 989
12073	UCKERMARK	16	4	15	54	8	271	5 392	47	5 807
	LAND INSGESAMT	258	488	787	1 753	465	2 824	89 247	1 217	97 039
	MECKLENBURG-VORPOMMERN									
13001	GREIFSWALD, STADT	3	4	20	45	3	46	1 381	45	1 547
13002	NEUBRANDENBURG, STADT	-	14	25	83	7	116	1 809	39	2 093
13003	ROSTOCK, STADT	3	19	30	255	25	335	4 876	122	5 665
13004	SCHWERIN, STADT	-	16	55	98	58	123	2 426	120	2 896
13005	STRALSUND, STADT	2	8	16	31	9	54	1 515	34	1 669
13006	WISMAR, STADT	-	10	17	13	5	175	1 148	20	1 388
13051	BAD DOBERAN	15	25	62	92	16	86	4 604	46	4 946
13052	DEMMIN	22	6	8	44	12	65	3 287	21	3 465
13053	GUESTROW	18	15	11	60	10	196	3 708	24	4 042
13054	LUDWIGSLUST	29	37	48	95	11	71	5 048	30	5 369



Lastkraftwagen										Regierungsbezirk Statistische Kennziffer Zulassungsbezirk		
Land- und Forst- wirtschaft	verarbeiten- des Gewerbe	Bau- gewerbe	Handel, Reparatur von Kfz und Gebrauchsgüt.	Verkehr, Nachrichten- übermittlung	sonstige öffentliche und persönl. Dienstleist.	Arbeitnehmer und Nicht- erwerbs- personen	sonstige	insgesamt				
10	11	12	13	14	15	16	17	18				
1	26	58	46	53	108	227	12	531	09671	ASCHAFFENBURG		
4	41	57	27	42	17	51	10	249	09672	BAD KISSINGEN		
10	28	34	28	39	11	45	8	203	09673	RHOEN-GRABFELD		
7	41	40	55	24	12	110	10	299	09674	HASSBERG		
7	10	27	51	50	44	100	6	295	09675	KITZINGEN		
-	22	45	27	14	57	141	8	314	09676	MILTENBERG		
6	48	78	44	37	55	121	16	405	09677	MAIN-SPESSART		
1	15	13	50	43	34	141	6	303	09678	SCHWEINFURT		
1	11	17	21	21	128	130	9	338	09679	WUERZBURG		
39	300	411	476	413	572	1 260	251	3 722		RB ZUSAMMEN		
										RB SCHWABEN		
1	31	28	104	61	111	274	20	630	09761	AUGSBURG,STADT		
2	13	9	6	8	10	43	3	94	09762	KAUFBEUREN,STADT		
-	7	7	40	65	29	105	6	259	09763	KEMPTEN(ALLGAEU),STADT		
-	18	22	26	7	21	30	2	126	09764	MEMMINGEN,STADT		
8	40	48	34	63	33	130	16	372	09771	AICHACH-FRIEDBERG		
3	80	75	55	129	108	236	17	703	09772	AUGSBURG		
3	15	23	13	29	33	130	2	248	09773	DILLINGEN A.D.DONAU		
8	53	72	38	65	30	127	12	405	09774	GUENZBURG		
4	53	30	143	136	67	122	10	565	09775	NEU-ULM		
3	28	19	71	11	11	51	11	205	09776	LINDAU (BODENSEE)		
1	29	52	43	44	4	169	13	355	09777	OSTALLGAEU		
5	44	47	48	40	29	125	8	346	09778	UNTERALLGAEU		
9	58	34	102	68	16	97	14	398	09779	DONAU-RIES		
6	38	46	40	41	30	128	9	338	09780	OBERALLGAEU		
53	507	512	763	767	532	1 767	143	5 044		RB ZUSAMMEN		
305	3 085	3 233	5 389	4 358	5 588	13 116	3 225	38 299		LAND INSGESAMT		
SAARLAND												
3	21	26	75	45	477	439	15	1 101	10041	SAARBRUECKEN,STADTVERB.		
4	16	33	23	14	21	145	11	267	10042	MERZIG-WADERN		
1	19	29	46	21	48	226	29	419	10043	NEUNKIRCHEN		
-	9	7	27	28	239	267	17	594	10044	SAARLOUIS		
-	37	34	107	20	89	165	16	468	10045	SAAR-PFALZ-KREIS		
4	23	31	28	19	14	98	6	223	10046	SANKT WENDEL		
12	125	160	306	147	888	1 340	94	3 072		LAND INSGESAMT		
BERLIN												
23	230	324	282	140	1 069	3 765	557	6 390	11000	BERLIN		
23	230	324	282	140	1 069	3 765	557	6 390		LAND INSGESAMT		
BRANDENBURG												
2	2	20	9	10	52	64	7	166	12051	BRANDENBURG/HAVEL,STADT		
-	22	61	33	74	35	79	23	327	12052	COTTBUS,STADT		
2	7	36	4	5	54	114	3	225	12053	FRANKFURT/ODER,STADT		
1	6	23	16	42	134	125	8	355	12054	POTSDAM,STADT		
15	36	78	35	51	155	298	12	680	12060	BARNIM		
19	37	84	95	127	103	225	20	710	12061	DAHME-SPREEWALD		
10	23	57	28	18	77	178	15	406	12062	ELBE-ELSTER		
14	16	40	19	83	110	268	20	570	12063	HAVELLAND		
14	18	60	32	79	156	350	15	724	12064	MAERKISCH-ODERLAND		
13	25	58	35	101	85	375	32	724	12065	OBERHAVEL		
10	30	25	14	14	83	160	34	370	12066	OBERSPREEWALD-LAUSITZ		
17	38	74	39	62	78	312	39	659	12067	ODER-SPREE		
24	15	44	22	34	159	153	11	462	12068	OSTPRIGNITZ-RUPPIN		
30	28	126	70	72	133	371	33	863	12069	POTSDAM-MITTELMARK		
19	28	57	26	25	45	116	9	325	12070	PRIGNITZ		
7	30	90	35	29	127	214	40	572	12071	SPREE-NEISSE		
11	23	24	35	82	165	249	10	599	12072	TELTOW-FLAEMING		
16	10	15	18	6	206	175	12	458	12073	UCKERMARK		
224	394	972	565	914	1 957	3 826	343	9 195		LAND INSGESAMT		
MECKLENBURG-VORPOMMERN												
3	2	16	6	4	21	43	5	100	13001	GREIFSWALD, STADT		
1	6	40	22	163	43	63	13	351	13002	NEUBRANDENBURG, STADT		
3	20	24	38	23	152	188	14	462	13003	ROSTOCK, STADT		
4	12	39	25	59	58	84	25	306	13004	SCHWERIN, STADT		
-	6	17	7	4	40	34	2	110	13005	STRALSUND, STADT		
-	5	7	3	3	18	63	2	101	13006	WISMAR, STADT		
7	29	84	55	39	117	263	17	611	13051	BAD DOBERAN		
19	8	31	18	25	85	160	11	357	13052	DEMMIN		
14	17	26	26	37	150	143	15	428	13053	GUESTROW		
15	30	84	21	35	41	277	18	521	13054	LUDWIGSLUST		

(Fortsetzung): Löschungen von Personen- und Lastkraftwagen, Zugmaschinen sowie Kraftfahrzeuganhängern 2006 nach Zulassungsbezirken und Haltergruppen

Regierungsbezirk Statistische Kennziffer Zulassungsbezirk		Zugmaschinen								
		Land- und Forst- wirtschaft	verarbeiten- des Gewerbe	Bau- gewerbe	Handel, Reparatur von Kfz und Gebrauchsgüt.	Verkehr, Nachrichten- übermittlung	sonstige öffentliche und persönl. Dienstleist.	Arbeitnehmer und Nicht- erwerbs- personen	sonstige	insgesamt
		19	20	21	22	23	24	25	26	27
09671	ASCHAFFENBURG	10	1	6	1	13	14	47	1	93
09672	BAD KISSINGEN	63	2	2	2	36	4	13	1	123
09673	RHOEN-GRABFELD	48	-	1	3	12	-	19	3	86
09674	HASSBERGE	56	5	2	5	20	4	46	2	140
09675	KITZINGEN	70	-	1	9	19	11	28	2	140
09676	MILTENBERG	22	-	5	-	7	4	49	1	88
09677	MAIN-SPESSART	26	3	1	5	34	25	65	-	159
09678	SCHWEINFURT	53	2	1	11	38	17	41	1	164
09679	WUERZBURG	43	-	4	2	10	24	28	-	111
	RB ZUSAMMEN	397	13	25	47	215	128	345	22	1 192
	RB SCHWABEN									
09761	AUGSBURG,STADT	3	1	-	7	24	10	12	5	62
09762	KAUFBEUREN,STADT	-	2	-	1	7	1	5	4	20
09763	KEMPTEN(ALLGAEU),STADT	15	-	-	3	-	1	12	4	35
09764	MEMMINGEN,STADT	5	3	3	5	-	2	10	-	28
09771	AICHACH-FRIEDBERG	82	2	3	10	18	3	33	2	153
09772	AUGSBURG	87	8	5	17	53	99	63	2	334
09773	DILLINGEN A.D.DONAU	73	65	1	2	31	6	39	3	220
09774	GUENZBURG	86	1	2	5	20	4	29	4	151
09775	NEU-ULM	53	2	-	7	18	6	40	1	127
09776	LINDAU (BODENSEE)	52	2	-	1	2	3	16	3	79
09777	OSTALLGAEU	93	23	2	8	33	3	35	1	198
09778	UNTERALLGAEU	126	3	3	12	31	3	75	1	254
09779	DONAU-RIES	107	12	4	13	39	-	62	6	243
09780	OBERALLGAEU	65	-	4	3	5	3	36	5	121
	RB ZUSAMMEN	847	124	27	94	281	144	467	41	2 025
	LAND INSGESAMT	5 588	448	176	634	2 144	1 268	3 074	422	13 754
	SAARLAND									
10041	SAARBRUECKEN,STADTVERB.	3	-	-	5	21	69	30	6	134
10042	MERZIG-WADERN	19	2	3	4	57	7	51	1	144
10043	NEUNKIRCHEN	7	1	1	3	11	3	34	1	61
10044	SAARLOUIS	16	1	-	2	10	29	54	1	113
10045	SAAR-PFALZ-KREIS	13	5	5	4	32	12	39	1	111
10046	SANKT WENDEL	17	1	-	-	21	1	36	2	78
	LAND INSGESAMT	75	10	9	18	152	121	244	12	641
	BERLIN									
11000	BERLIN	2	2	5	39	61	64	67	137	377
	LAND INSGESAMT	2	2	5	39	61	64	67	137	377
	BRANDENBURG									
12051	BRANDENBURG/HAVEL,STADT	1	-	3	1	20	8	3	-	36
12052	COTTBUS,STADT	2	-	-	-	25	1	9	1	38
12053	FRANKFURT/ODER,STADT	2	-	-	1	1	4	4	-	12
12054	POTSDAM,STADT	1	-	-	1	30	6	3	3	44
12060	BARNIM	26	1	-	8	48	12	12	9	116
12061	DAHME-SPREEWALD	34	1	4	25	57	8	45	9	183
12062	ELBE-ELSTER	65	-	3	9	25	8	56	1	167
12063	HAVELLAND	34	2	2	3	7	10	37	4	99
12064	MAERKISCH-ODERLAND	51	-	17	4	67	24	61	4	228
12065	OBERHAVEL	28	-	5	10	20	7	54	3	127
12066	OBERSPREEWALD-LAUSITZ	17	4	-	-	18	13	38	1	91
12067	ODER-SPREE	21	3	4	7	42	7	40	1	125
12068	OSTPRIGNITZ-RUPPIN	73	-	1	13	33	27	44	5	196
12069	POTSDAM-MITTELMARK	64	2	7	20	45	19	50	10	217
12070	PRIGNITZ	54	2	2	9	15	15	45	1	143
12071	SPREE-NEISSE	8	4	2	7	30	9	55	7	122
12072	TELTOW-FLAEMING	53	-	2	9	56	20	34	4	178
12073	UCKERMARK	66	-	-	6	38	44	52	5	211
	LAND INSGESAMT	600	19	52	133	577	242	642	68	2 333
	MECKLENBURG-VORPOMMERN									
13001	GREIFSWALD, STADT	2	-	-	1	17	2	3	-	25
13002	NEUBRANDENBURG, STADT	4	-	-	13	4	8	2	-	31
13003	ROSTOCK, STADT	-	-	-	3	42	12	6	12	75
13004	SCHWERIN, STADT	-	-	1	4	14	6	1	1	27
13005	STRALSUND, STADT	-	1	-	-	3	1	6	-	11
13006	WISMAR, STADT	-	-	-	-	6	1	4	-	11
13051	BAD DOBERAN	57	1	3	29	49	3	38	-	180
13052	DEMMIN	78	3	-	9	52	19	33	-	194
13053	GUESTROW	89	-	1	8	25	35	31	2	191
13054	LUDWIGSLUST	84	3	3	11	46	14	56	4	221



Kraftfahrzeuganhänger										Regierungsbezirk Statistische Kennziffer Zulassungsbezirk
Land- und Forst- wirtschaft	verarbeiten- des Gewerbe	Bau- gewerbe	Handel, Reparatur von Kfz und Gebrauchsgüt.	Verkehr, Nachrichten- übermittlung	sonstige öffentliche und persönl. Dienstleist.	Arbeitnehmer und Nicht- erwerbs- personen	sonstige	insgesamt		
28	29	30	31	32	33	34	35	36		
1	7	12	5	23	33	162	3	246	09671	ASCHAFFENBURG
12	11	13	16	67	15	103	7	244	09672	BAD KISSINGEN
14	9	16	9	19	3	80	2	152	09673	RHOEN-GRABFELD
10	11	10	11	44	2	114	4	206	09674	HASSBERGE
12	5	9	7	27	25	81	4	170	09675	KITZINGEN
3	9	15	5	7	16	135	3	193	09676	MILTENBERG
4	10	16	18	38	14	147	7	254	09677	MAIN-SPESSART
10	14	4	18	35	14	134	2	231	09678	SCHWEINFURT
3	1	5	8	20	29	123	7	196	09679	WUERZBURG
70	89	125	121	334	185	1 256	70	2 250		RB ZUSAMMEN
1	5	8	8	43	22	218	14	319		RB SCHWABEN
-	3	3	3	5	12	42	8	76	09761	AUGSBURG,STADT
-	2	4	6	2	5	70	9	98	09762	KAUFBEUREN,STADT
1	22	18	10	5	2	36	-	94	09763	KEMPTEN(ALLGAEU),STADT
22	13	20	25	40	5	149	3	277	09764	MEMMINGEN,STADT
6	20	18	111	44	140	291	3	633	09771	AICHACH-FRIEDBERG
11	9	11	4	41	9	125	1	211	09772	AUGSBURG
12	80	30	66	44	10	145	6	393	09773	DILLINGEN A.D.DONAU
2	12	11	29	34	20	167	6	281	09774	GUENZBURG
14	11	10	5	5	-	79	7	131	09775	NEU-ULM
15	7	21	12	71	6	169	6	307	09776	LINDAU (BODENSEE)
15	11	20	17	28	8	192	6	297	09777	OSTALLGAEU
19	27	18	16	52	12	128	8	280	09778	UNTERALLGAEU
19	10	22	24	11	7	161	10	264	09779	DONAU-RIES
137	232	214	336	425	258	1 972	87	3 661	09780	OBERALLGAEU
786	947	991	1 407	3 050	1 930	12 479	805	22 395		RB ZUSAMMEN
										LAND INSGESAMT
SAARLAND										
1	10	9	10	24	98	401	4	557	10041	SAARBRUECKEN,STADTVERB.
-	6	9	7	31	4	142	2	201	10042	MERZIG-WADERN
-	4	13	14	10	28	211	3	283	10043	NEUNKIRCHEN
1	6	1	7	19	70	295	5	404	10044	SAARLOUIS
2	14	16	10	24	21	206	3	296	10045	SAAR-PFALZ-KREIS
2	2	7	11	15	5	137	3	182	10046	SANKT WENDEL
6	42	55	59	123	226	1 392	20	1 923		LAND INSGESAMT
BERLIN										
6	17	99	71	82	303	2 127	302	3 007	11000	BERLIN
6	17	99	71	82	303	2 127	302	3 007		LAND INSGESAMT
BRANDENBURG										
1	-	4	9	14	14	80	3	125	12051	BRANDENBURG/HAVEL,STADT
-	2	7	15	15	9	110	7	165	12052	COTTBUS,STADT
2	1	13	4	2	15	78	1	116	12053	FRANKFURT/ODER,STADT
-	12	2	1	83	28	93	399	618	12054	POTSDAM,STADT
10	6	27	18	27	42	270	6	406	12060	BARNIM
5	7	27	28	30	27	326	10	460	12061	DAHME-SPREEWALD
16	7	17	13	27	23	273	23	399	12062	ELBE-ELSTER
5	12	14	10	25	35	299	9	409	12063	HAVELLAND
13	2	24	19	31	61	411	11	572	12064	MAERKISCH-ODERLAND
5	5	33	19	24	41	386	11	524	12065	OBERHAVEL
5	6	3	14	18	23	282	19	370	12066	OBERSPREEWALD-LAUSITZ
5	7	26	12	62	37	365	15	529	12067	ODER-SPREE
8	23	13	26	36	43	244	9	402	12068	OSTPRIGNITZ-RUPPIN
14	5	40	34	52	31	418	14	608	12069	POTSDAM-MITTELMARK
10	13	19	12	20	15	217	7	313	12070	PRIGNITZ
4	9	16	18	22	33	307	10	419	12071	SPREE-NEISSE
11	6	6	8	62	72	303	1	469	12072	TELTOW-FLAEMING
12	2	5	4	18	68	308	7	424	12073	UCKERMARK
126	125	296	264	568	617	4 770	562	7 328		LAND INSGESAMT
MECKLENBURG-VORPOMMERN										
2	-	4	1	15	10	48	-	80	13001	GREIFSWALD, STADT
-	-	8	10	15	14	61	2	110	13002	NEUBRANDENBURG, STADT
-	7	11	6	10	29	158	3	224	13003	ROSTOCK, STADT
-	1	7	7	10	8	84	9	126	13004	SCHWERIN, STADT
-	2	4	2	4	6	54	2	74	13005	STRALSUND, STADT
-	-	2	2	1	7	40	3	55	13006	WISMAR, STADT
15	10	15	14	29	25	262	9	379	13051	BAD DOBERAN
11	2	6	10	64	38	199	1	331	13052	DEMMIN
10	279	5	20	25	56	186	6	587	13053	GUESTROW
25	6	22	56	43	15	338	8	513	13054	LUDWIGSLUST



(Fortsetzung): Löschungen von Personen- und Lastkraftwagen, Zugmaschinen sowie Kraftfahrzeuganhängern 2006 nach Zulassungsbezirken und Haltergruppen

Regierungsbezirk Statistische Kennziffer Zulassungsbezirk	Personenkraftwagen								
	Land- und Forst- wirtschaft	verarbeiten- des Gewerbe	Bau- gewerbe	Handel, Reparatur von Kfz und Gebrauchsgüt.	Verkehr, Nachrichten- übermittlung	sonstige öffentliche und persönl. Dienstleist.	Arbeitnehmer und Nicht- erwerbs- personen	sonstige	insgesamt
	1	2	3	4	5	6	7	8	9
13055 MECKLENBURG-STRELITZ	7	6	5	25	5	43	3 231	17	3 339
13056 MUERITZ	8	9	27	29	3	42	2 615	14	2 747
13057 NORDVORPOMMERN	23	18	26	69	14	89	4 393	23	4 655
13058 NORDWESTMECKLENBURG	7	5	15	41	3	107	4 823	7	5 008
13059 OSTVORPOMMERN	14	8	11	27	4	78	4 050	46	4 238
13060 PARCHIM	21	27	43	155	4	123	3 820	200	4 393
13061 RUEGEN	3	11	12	25	16	21	2 518	44	2 650
13062 UECKER-RANDOW	13	11	11	40	1	42	3 044	34	3 196
LAND INSGESAMT	188	249	442	1 227	206	1 812	58 296	886	63 306
SACHSEN									
RB CHEMNITZ									
14161 CHEMNITZ,STADT	4	114	118	675	73	385	8 153	431	9 953
14166 PLAUE,STADT	2	28	31	94	21	154	2 322	71	2 723
14167 ZWICKAU,STADT	-	30	29	164	18	233	2 805	37	3 316
14171 ANNABERG	5	21	25	61	6	63	3 191	20	3 392
14173 CHEMNITZER LAND	7	43	52	252	19	215	4 554	99	5 241
14177 FREIBERG	26	55	41	69	29	218	5 682	48	6 168
14178 VOGTLANDKREIS	11	122	108	287	62	236	7 546	68	8 440
14181 MITTLERER ERZGEBIRGSKR.	9	49	44	129	21	72	3 710	69	4 103
14182 MITTWEIDA	19	73	83	151	24	153	4 969	59	5 531
14188 STOLLBERG	7	43	26	109	8	128	3 069	88	3 478
14191 AUE-SCHWARZENBERG	-	39	57	134	19	118	4 708	159	5 234
14193 ZWICKAUER LAND	11	51	54	88	21	71	4 239	146	4 681
UNBEKANNT	-	-	-	-	-	-	2	-	2
RB ZUSAMMEN	101	668	668	2 213	321	2 046	54 950	1 295	62 262
RB DRESDEN									
14262 DRESDEN,STADT	5	154	107	1 369	241	1 056	11 504	689	15 125
14263 GOERLITZ,STADT	2	19	15	74	6	51	1 774	31	1 972
14264 HOYERSWERDA,STADT	2	11	6	54	13	23	1 352	50	1 511
14272 BAUTZEN	18	52	90	148	22	137	5 428	86	5 981
14280 MEISSEN	14	59	65	291	49	109	4 774	74	5 435
14284 NIEDERSCHL.OBERLAUSITZK.	15	38	41	62	21	48	3 988	55	4 268
14285 RIESA-GROSSENHAIN	10	29	42	78	21	144	3 689	40	4 053
14286 LOEBAU-ZITTAU	20	59	57	173	50	102	5 198	80	5 739
14287 SAECHSISCHE SCHWEIZ	10	62	87	143	26	98	4 664	99	5 189
14290 WEISSEFELDKREIS	18	65	84	130	23	115	4 414	178	5 027
14292 KAMENZ	14	107	89	119	36	141	5 540	51	6 097
RB ZUSAMMEN	128	655	683	2 641	508	2 024	52 325	1 433	60 397
RB LEIPZIG									
14365 LEIPZIG,STADT	5	88	138	741	360	604	11 069	481	13 486
14374 DELITZSCH	10	18	81	100	22	206	4 089	28	4 554
14375 DOEBELN	17	37	71	96	16	73	2 796	47	3 153
14379 LEIPZIGER LAND	5	39	42	126	17	263	4 718	34	5 244
14383 MULDENTALKREIS	17	42	57	101	26	150	4 589	63	5 045
14389 TORGAU-OSCHATZ	13	27	49	80	6	144	3 341	23	3 683
RB ZUSAMMEN	67	251	438	1 244	447	1 440	30 602	676	35 165
LAND INSGESAMT	296	1 574	1 789	6 098	1 276	5 510	137 877	3 404	157 824
SACHSEN-ANHALT									
RB DESSAU									
15101 DESSAU, STADT	1	13	17	52	2	91	1 890	35	2 101
15151 ANHALT-ZERBST	12	32	24	42	14	43	2 176	34	2 377
15153 BERNBURG	7	29	35	71	21	45	1 927	28	2 163
15154 BITTERFELD	-	11	12	64	9	252	3 049	22	3 419
15159 KOETHEN	4	30	25	42	11	55	1 956	25	2 148
15171 WITTENBERG	19	49	60	73	20	94	4 045	58	4 418
RB ZUSAMMEN	43	164	173	344	77	580	15 043	202	16 626
RB HALLE									
15202 HALLE/SAALE,STADT	-	39	20	85	14	457	5 115	50	5 780
15256 BURGENLANDKREIS	7	27	51	164	58	106	4 395	54	4 862
15260 MANSFELDER LAND	3	17	21	52	20	99	3 277	25	3 514
15261 MERSEBURG-QUERFURT	10	41	37	74	38	296	4 327	57	4 880
15265 SAALKREIS	6	5	26	24	11	166	2 664	9	2 911
15266 SANGERHAUSEN	6	24	27	171	10	50	1 899	9	2 196
15268 WEISSENFELS	7	29	40	82	29	36	2 187	40	2 450
RB ZUSAMMEN	39	182	222	652	180	1 210	23 864	244	26 593
RB MAGDEBURG									
15303 MAGDEBURG, STADT	3	60	94	184	177	281	5 458	242	6 499
15352 ASCHERSLEBEN-STASSFURT	2	34	22	190	14	84	2 716	28	3 090
15355 BOERDEKREIS	15	36	20	39	12	85	2 810	24	3 041
15357 HALBERSTADT	9	4	6	46	7	31	2 499	134	2 736
15358 JERICHOWER LAND	16	16	26	107	15	145	3 341	33	3 699
15362 OHREKREIS	5	35	62	134	31	134	4 404	44	4 849
15363 STENDAL	32	32	97	107	33	72	4 188	120	4 681





Lastkraftwagen										Regierungsbezirk Statistische Kennziffer Zulassungsbezirk
Land- und Forst- wirtschaft	verarbeiten- des Gewerbe	Bau- gewerbe	Handel, Reparatur von Kfz und Gebrauchsgüt.	Verkehr, Nachrichten- übermittlung	sonstige öffentliche und persönl. Dienstleist.	Arbeitnehmer und Nicht- erwerbs- personen	sonstige	insgesamt		
10	11	12	13	14	15	16	17	18		
4	5	18	8	13	45	193	8	294	13055	MECKLENBURG-STRELITZ
11	3	41	16	24	37	163	7	302	13056	MUERITZ
20	15	49	10	16	87	193	10	400	13057	NORDVORPOMMERN
9	2	24	3	9	120	314	2	483	13058	NORDWESTMECKLENBURG
10	8	18	12	11	56	204	10	329	13059	OSTVORPOMMERN
18	20	56	19	37	58	242	8	458	13060	PARCHIM
6	6	13	19	6	27	118	13	208	13061	RUEGEN
9	6	23	16	5	44	157	9	269	13062	UECKER-RANDOW
153	200	610	324	513	1 199	2 902	189	6 090		LAND INSGESAMT
SACHSEN										
12	68	124	113	157	174	213	73	934	14161	RB CHEMNITZ CHEMNITZ,STADT
1	22	32	24	16	73	50	16	234	14166	PLAUEN,STADT
3	10	36	19	19	123	77	11	298	14167	ZWICKAU,STADT
5	15	28	16	35	35	150	18	302	14171	ANNABERG
12	33	98	67	62	148	145	20	585	14173	CHEMNITZER LAND
21	43	82	29	57	131	134	17	514	14177	FREIBERG
20	92	149	80	136	115	243	22	857	14178	VOGTLANDKREIS
10	31	62	30	30	33	73	8	277	14181	MITTLERER ERZGEBIRGSKR.
19	43	92	50	86	80	132	21	523	14182	MITTWEIDA
11	31	58	30	28	57	108	9	332	14188	STOLLBERG
5	17	87	55	46	48	120	21	399	14191	AUE-SCHWARZENBERG
15	22	68	23	129	68	167	15	507	14193	ZWICKAUER LAND
-	-	-	-	-	-	-	-	-		UNBEKANNT
134	427	916	536	801	1 085	1 612	251	5 762		RB ZUSAMMEN
5	51	154	160	95	333	280	64	1 142	14262	RB DRESDEN DRESDEN,STADT
1	18	11	9	8	16	38	5	106	14263	GOERLITZ,STADT
-	8	14	10	1	17	20	7	77	14264	HOYERSWERDA,STADT
16	48	116	72	124	67	128	26	597	14272	BAUTZEN
6	29	61	43	38	68	233	39	517	14280	MEISSEN
14	36	65	39	42	35	100	21	352	14284	NIEDERSCHL.OBERLAUSITZK.
8	19	38	20	21	94	178	13	391	14285	RIESA-GROSSENHAIN
14	45	96	48	46	46	84	12	391	14286	LOEBAU-ZITTAU
15	43	111	42	43	32	121	23	430	14287	SAECHSISCHE SCHWEIZ
13	38	88	39	56	63	124	23	444	14290	WEISSERITZKREIS
14	66	121	29	192	67	205	17	711	14292	KAMENZ
106	401	875	511	666	838	1 511	250	5 158		RB ZUSAMMEN
-	59	115	89	173	320	401	102	1 259	14365	RB LEIPZIG LEIPZIG,STADT
7	32	100	57	96	180	120	10	602	14374	DELITZSCH
10	39	45	37	33	35	55	13	267	14375	DOEBELN
9	26	45	37	39	195	134	23	508	14379	LEIPZIGER LAND
4	36	75	50	69	92	131	21	478	14383	MULDENTALKREIS
15	17	64	28	16	32	169	13	354	14389	TORGAU-OSCHATZ
45	209	444	298	426	854	1 010	182	3 468		RB ZUSAMMEN
285	1 037	2 235	1 345	1 893	2 777	4 133	683	14 388		LAND INSGESAMT
SACHSEN-ANHALT										
2	18	25	16	8	43	75	6	193	15101	RB DESSAU DESSAU, STADT
15	22	52	29	29	23	60	12	242	15151	ANHALT-ZERBST
4	12	54	17	21	33	39	8	188	15153	BERNBURG
2	9	28	15	19	188	109	5	375	15154	BITTERFELD
5	14	23	20	45	41	58	6	212	15159	KOETHEN
19	38	97	21	37	51	106	16	385	15171	WITTENBERG
47	113	279	118	159	379	447	53	1 595		RB ZUSAMMEN
-	5	23	15	32	200	112	12	399	15202	RB HALLE HALLE/SAALE,STADT
14	28	86	40	39	80	143	16	446	15256	BURGENLANDKREIS
5	24	33	21	29	72	76	7	267	15260	MANSFELDER LAND
9	23	43	48	53	177	128	14	495	15261	MERSEBURG-QUERFURT
7	12	42	6	39	251	63	4	424	15265	SAALKREIS
5	21	34	20	23	31	51	8	193	15266	SANGERHAUSEN
7	26	67	37	24	15	49	16	241	15268	WEISSENFELS
47	139	328	187	239	826	622	77	2 465		RB ZUSAMMEN
1	27	88	110	94	121	140	61	642	15303	RB MAGDEBURG MAGDEBURG, STADT
9	26	58	24	16	48	78	28	287	15352	ASCHERSLEBEN-STASSFURT
9	23	31	31	147	62	72	19	394	15355	BOERDEKREIS
3	7	11	3	43	34	77	67	245	15357	HALBERSTADT
10	19	46	41	58	125	103	10	412	15358	JERICHOWER LAND
8	25	73	33	65	86	118	24	432	15362	OHREKREIS
18	37	96	48	43	30	132	28	432	15363	STENDAL

(Fortsetzung): Löschungen von Personen- und Lastkraftwagen, Zugmaschinen sowie Kraftfahrzeuganhängern 2006 nach Zulassungsbezirken und Haltergruppen

Regierungsbezirk Statistische Kennziffer Zulassungsbezirk	Zugmaschinen								
	Land- und Forst- wirtschaft	verarbeiten- des Gewerbe	Bau- gewerbe	Handel, Reparatur von Kfz und Gebrauchsgüt.	Verkehr, Nachrichten- übermittlung	sonstige öffentliche und persönl. Dienstleist.	Arbeitnehmer und Nicht- erwerbs- personen	sonstige	insgesamt
	19	20	21	22	23	24	25	26	27
13055 MECKLENBURG-STRELITZ	30	1	1	5	6	13	41	1	98
13056 MUERITZ	39	-	-	18	13	2	39	2	113
13057 NORDVORPOMMERN	72	4	4	-	32	16	44	-	172
13058 NORDWESTMECKLENBURG	72	-	-	1	10	40	60	2	185
13059 OSTVORPOMMERN	48	-	-	7	25	8	45	5	138
13060 PARCHIM	62	-	-	5	13	8	31	2	121
13061 RUEGEN	18	-	-	6	18	3	22	-	67
13062 UECKER-RANDOW	35	-	-	3	2	13	30	2	85
LAND INSGESAMT	690	13	13	123	377	204	492	33	1 945
SACHSEN									
RB CHEMNITZ									
14161 CHEMNITZ,STADT	5	1	3	24	33	7	5	5	83
14166 PLAUE,STADT	3	1	1	1	19	1	6	-	32
14167 ZWICKAU,STADT	-	-	-	-	40	11	5	1	57
14171 ANNABERG	4	1	-	2	11	3	28	2	51
14173 CHEMNITZER LAND	19	3	-	5	25	7	32	2	93
14177 FREIBERG	37	2	-	4	36	15	41	6	141
14178 VOGTLANDKREIS	18	1	4	5	87	9	68	2	194
14181 MITTLERER ERZGEBIRGSKR.	30	-	1	8	51	3	28	1	122
14182 MITTWEIDA	36	2	-	10	57	5	32	1	143
14188 STOLLBERG	17	1	-	5	12	4	13	-	52
14191 AUE-SCHWARZENBERG	3	4	2	3	19	9	19	-	59
14193 ZWICKAUER LAND	18	-	-	1	55	3	35	2	114
UNBEKANNT	-	-	-	-	-	-	-	-	-
RB ZUSAMMEN	190	16	11	68	445	77	312	22	1 141
RB DRESDEN									
14262 DRESDEN,STADT	2	-	2	4	69	19	6	2	104
14263 GOERLITZ,STADT	-	1	-	-	2	-	2	-	5
14264 HOYERSWERDA,STADT	-	-	-	2	1	-	1	1	5
14272 BAUTZEN	17	3	2	21	47	10	29	2	131
14280 MEISSEN	14	2	2	11	22	10	17	5	83
14284 NIEDERSCHL.OBERLAUSITZK.	35	1	3	5	26	2	9	3	84
14285 RIESA-GROSSENHAIN	32	-	-	6	64	11	32	3	148
14286 LOEBAU-ZITTAU	22	-	2	5	24	3	23	2	81
14287 SAECHSISCHE SCHWEIZ	30	2	4	4	22	2	13	1	76
14290 WEISSERITZKREIS	29	-	1	3	18	3	19	2	75
14292 KAMENZ	38	3	9	36	63	5	19	3	176
RB ZUSAMMEN	219	12	23	97	358	65	170	24	968
RB LEIPZIG									
14365 LEIPZIG,STADT	6	4	1	13	17	18	4	17	80
14374 DELITZSCH	24	-	-	34	43	7	11	9	128
14375 DOEBELN	10	2	4	9	25	1	15	2	68
14379 LEIPZIGER LAND	24	1	5	5	20	35	9	3	102
14383 MULDENTALKREIS	28	1	1	26	48	9	17	4	134
14389 TORGAU-OSCHATZ	33	1	5	11	18	37	46	1	152
RB ZUSAMMEN	125	9	16	98	171	107	102	36	664
LAND INSGESAMT	534	37	50	263	974	249	584	82	2 773
SACHSEN-ANHALT									
RB DESSAU									
15101 DESSAU, STADT	2	-	-	12	12	2	4	-	32
15151 ANHALT-ZERBST	41	1	2	2	18	3	14	1	82
15153 BERNBURG	22	3	4	4	12	3	4	1	53
15154 BITTERFELD	12	-	-	6	11	25	8	-	62
15159 KOETHEN	9	-	2	1	15	2	10	8	47
15171 WITTENBERG	49	-	1	5	33	7	27	1	123
RB ZUSAMMEN	135	4	9	30	101	42	67	11	399
RB HALLE									
15202 HALLE/SAALE,STADT	-	2	8	12	20	18	1	-	61
15256 BURGENLANDKREIS	35	-	3	6	54	11	30	4	143
15260 MANSFELDER LAND	16	-	1	2	48	10	18	1	96
15261 MERSEBURG-QUERFURT	34	-	1	3	56	36	14	-	144
15265 SAALKREIS	29	-	3	1	22	12	8	-	75
15266 SANGERHAUSEN	19	1	1	1	16	3	14	2	57
15268 WEISSENFELS	37	17	-	1	37	2	11	3	108
RB ZUSAMMEN	170	20	17	26	253	92	96	10	684
RB MAGDEBURG									
15303 MAGDEBURG, STADT	3	-	3	12	18	2	2	2	42
15352 ASCHERSLEBEN-STASSFURT	16	1	1	20	35	2	24	8	107
15355 BOERDEKREIS	60	1	1	6	29	5	17	14	133
15357 HALBERSTADT	19	1	-	3	56	1	14	6	100
15358 JERICHOWER LAND	25	2	2	4	38	14	14	1	100
15362 OHREKREIS	35	3	9	12	50	19	34	4	166
15363 STENDAL	86	5	3	10	22	3	35	4	168



Kraftfahrzeuganhänger										Regierungsbezirk Statistische Kennziffer Zulassungsbezirk
Land- und Forst- wirtschaft	verarbeiten- des Gewerbe	Bau- gewerbe	Handel, Reparatur von Kfz und Gebrauchsgüt.	Verkehr, Nachrichten- übermittlung	sonstige öffentliche und persönl. Dienstleist.	Arbeitnehmer und Nicht- erwerbs- personen	sonstige	insgesamt		
28	29	30	31	32	33	34	35	36		
6	-	3	5	2	22	214	5	257	13055	MECKLENBURG-STRELITZ
6	3	11	10	11	3	165	5	214	13056	MUERITZ
18	3	15	6	25	36	290	5	398	13057	NORDVORPOMMERN
7	1	6	5	9	44	288	7	367	13058	NORDWESTMECKLENBURG
10	-	1	4	19	16	252	6	308	13059	OSTVORPOMMERN
20	2	7	13	20	22	248	4	336	13060	PARCHIM
8	-	4	7	15	1	158	5	198	13061	RUEGEN
9	4	5	7	1	11	202	3	242	13062	UECKER-RANDOW
147	320	136	185	318	363	3 247	83	4 799		LAND INSGESAMT
SACHSEN										
2	5	33	19	32	27	199	13	330	14161	RB CHEMNITZ CHEMNITZ,STADT
-	7	9	4	16	17	69	1	123	14166	PLAUEN,STADT
-	1	25	4	24	23	85	3	165	14167	ZWICKAU,STADT
3	2	9	5	18	5	110	4	156	14171	ANNABERG
6	7	8	3	31	28	156	3	242	14173	CHEMNITZER LAND
8	8	9	12	31	23	272	8	371	14177	FREIBERG
9	14	27	10	111	20	318	8	517	14178	VOGTLANDKREIS
3	5	8	14	36	7	140	2	215	14181	MITTLERER ERZGEBIRGSKR.
2	3	18	9	70	13	212	10	337	14182	MITTWEIDA
2	4	9	7	19	2	97	5	145	14188	STOLLBERG
4	5	6	13	30	14	169	3	244	14191	AUE-SCHWARZENBERG
6	4	13	5	36	10	218	3	295	14193	ZWICKAUER LAND
-	-	-	-	-	-	-	-	-		UNBEKANNT
45	65	174	105	454	189	2 045	63	3 140		RB ZUSAMMEN
2	23	40	39	41	81	468	22	716	14262	RB DRESDEN DRESDEN,STADT
2	3	5	2	8	1	40	2	63	14263	GOERLITZ,STADT
-	2	2	10	3	4	53	1	75	14264	HOYERSWERDA,STADT
5	11	13	14	34	25	198	9	309	14272	BAUTZEN
-	9	13	22	18	19	255	4	340	14280	MEISSEN
4	2	9	12	55	9	182	9	282	14284	NIEDERSCHL.OBERLAUSITZK.
8	6	7	15	53	21	176	4	290	14285	RIESA-GROSSENHAIN
4	10	20	10	34	11	205	11	305	14286	LOEBAU-ZITTAU
9	8	15	18	27	15	199	5	296	14287	SAECHSISCHE SCHWEIZ
8	4	17	16	31	25	208	8	317	14290	WEISSERITZKREIS
4	16	20	18	34	23	261	8	384	14292	KAMENZ
46	94	161	176	338	234	2 245	83	3 377		RB ZUSAMMEN
1	14	47	23	36	83	324	14	542	14365	RB LEIPZIG LEIPZIG,STADT
9	5	21	48	30	42	229	6	390	14374	DELITZSCH
4	4	11	13	48	2	111	4	197	14375	DOEBELN
4	18	28	9	24	59	231	10	383	14379	LEIPZIGER LAND
7	7	25	22	56	28	223	13	381	14383	MULDENTALKREIS
8	2	23	20	24	51	238	9	375	14389	TORGAU-OSCHATZ
33	50	155	135	218	265	1 356	56	2 268		RB ZUSAMMEN
124	209	490	416	1 010	688	5 646	202	8 785		LAND INSGESAMT
SACHSEN-ANHALT										
1	9	8	3	6	16	100	5	148	15101	RB DESSAU DESSAU, STADT
9	5	12	9	8	5	135	6	189	15151	ANHALT-ZERBST
-	5	13	3	11	5	88	1	126	15153	BERNBURG
5	1	8	10	11	58	166	5	264	15154	BITTERFELD
2	4	7	3	28	9	91	4	148	15159	KOETHEN
12	24	27	16	34	18	290	15	436	15171	WITTENBERG
29	48	75	44	98	111	870	36	1 311		RB ZUSAMMEN
-	1	12	7	14	79	176	-	289	15202	RB HALLE HALLE/SAALE,STADT
8	7	13	6	46	20	187	10	297	15256	BURGENLANDKREIS
2	2	9	14	44	18	157	4	250	15260	MANSFELDER LAND
9	11	10	15	73	48	227	4	397	15261	MERSEBURG-QUERFURT
5	3	13	4	18	30	122	4	199	15265	SAALKREIS
11	6	14	10	24	7	139	3	214	15266	SANGERHAUSEN
3	10	15	8	33	6	97	6	178	15268	WEISSENFELS
38	40	86	64	252	208	1 105	31	1 824		RB ZUSAMMEN
1	4	25	26	43	33	172	24	328	15303	RB MAGDEBURG MAGDEBURG, STADT
6	4	12	4	29	15	158	22	250	15352	ASCHERSLEBEN-STASSFURT
11	4	7	11	37	18	127	1	216	15355	BOERDEKREIS
-	3	5	5	27	7	92	9	148	15357	HALBERSTADT
8	4	18	17	67	29	176	6	325	15358	JERICHOWER LAND
10	7	18	8	65	26	219	5	358	15362	OHREKREIS
15	7	31	14	41	5	252	9	374	15363	STENDAL

(Fortsetzung): Löschungen von Personen- und Lastkraftwagen, Zugmaschinen sowie Kraftfahrzeuganhängern 2006 nach Zulassungsbezirken und Haltergruppen

Regierungsbezirk Statistische Kennziffer Zulassungsbezirk	Personenkraftwagen								
	Land- und Forst- wirtschaft	verarbeiten- des Gewerbe	Bau- gewerbe	Handel, Reparatur von Kfz und Gebrauchsgüt.	Verkehr, Nachrichten- übermittlung	sonstige öffentliche und persönl. Dienstleist.	Arbeitnehmer und Nicht- erwerbs- personen	sonstige	insgesamt
	1	2	3	4	5	6	7	8	9
15364 QUEDLINBURG	10	30	12	39	12	35	2 426	29	2 593
15367 SCHOENEBECK	2	39	34	94	20	38	2 162	34	2 423
15369 WERNIGERODE	5	57	29	64	21	30	3 051	57	3 314
15370 ALTMARKKREIS SALZWEDEL	18	30	22	64	8	90	3 374	28	3 634
RB ZUSAMMEN	117	373	424	1 068	350	1 025	36 429	773	40 559
LAND INSGESAMT	199	719	819	2 064	607	2 815	75 336	1 219	83 778
THUERINGEN									
16051 ERFURT, STADT	14	42	110	210	57	276	4 855	327	5 891
16052 GERA, STADT	1	16	34	97	14	174	2 932	51	3 319
16053 JENA, STADT	-	41	12	121	16	179	2 243	40	2 652
16054 SUHL, STADT	-	7	5	68	49	115	1 581	25	1 850
16055 WEIMAR,-STADT	1	31	24	59	6	91	1 539	59	1 810
16056 EISENACH	2	15	12	70	27	491	1 205	21	1 843
16061 EICHSFELD	9	44	30	55	13	28	3 761	23	3 963
16062 NORDHAUSEN	7	27	38	159	30	107	3 079	54	3 501
16063 WARTBURGKREIS	12	69	59	75	22	95	4 864	56	5 252
16064 UNSTRUT-HAINICH-KREIS	14	33	45	106	10	66	3 323	66	3 663
16065 KYFFHAUSERKREIS	14	28	29	66	14	107	2 718	16	2 992
16066 SCHMALKALDEN-MEININGEN	8	34	46	88	19	261	4 887	45	5 388
16067 GOTHA	10	66	58	230	20	152	4 560	62	5 158
16068 SOEMMERDA	15	28	22	49	17	88	2 461	26	2 706
16069 HILDBURGHAUSEN	4	29	12	94	-	47	2 918	24	3 128
16070 ILM-KREIS	3	42	29	73	4	104	3 902	46	4 203
16071 WEIMARER-LAND	4	26	49	48	17	100	3 009	11	3 264
16072 SONNEBERG	2	35	16	88	7	68	2 264	36	2 516
16073 SAALFELD-RUDOLSTADT	10	32	17	48	2	102	4 488	39	4 738
16074 SAALE-HOLZLAND-KREIS	14	18	23	95	15	120	3 617	15	3 917
16075 SAALE-ORLA-KREIS	19	36	40	46	13	109	3 914	20	4 197
16076 GREIZ	7	33	28	54	16	202	4 482	42	4 864
16077 ALTENBURGER LAND	10	36	43	80	18	82	3 296	68	3 633
LAND INSGESAMT	180	768	781	2 079	406	3 164	75 898	1 172	84 448
SONSTIGE									
ZUSAMMEN	-	-	-	-	-	-	-	214	214
DEUTSCHLAND									
INSGESAMT	5 232	83 366	20 945	114 588	21 404	163 833	2 667 503	125 222	3 202 093



Lastkraftwagen									Regierungsbezirk Statistische Kennziffer Zulassungsbezirk
Land- und Forst- wirtschaft	verarbeiten- des Gewerbe	Bau- gewerbe	Handel, Reparatur von Kfz und Gebrauchsgüt.	Verkehr, Nachrichten- übermittlung	sonstige öffentliche und persönl. Dienstleist.	Arbeitnehmer und Nicht- erwerbs- personen	sonstige	insgesamt	
10	11	12	13	14	15	16	17	18	
4	20	40	12	12	22	98	8	216	15364 QUEDLINBURG
6	26	42	21	15	25	54	15	204	15367 SCHOENEBECK
10	24	44	16	31	11	92	25	253	15369 WERNIGERODE
22	27	45	27	9	87	107	14	338	15370 ALTMARKKREIS SALZWEDEL
100	261	574	366	533	651	1 071	299	3 855	RB ZUSAMMEN
194	513	1 181	671	931	1 856	2 140	429	7 915	LAND INSGESAMT
THUERINGEN									
16	18	84	46	180	88	195	42	669	16051 ERFURT, STADT
-	6	23	20	129	98	74	8	358	16052 GERA, STADT
1	6	12	26	5	52	62	19	183	16053 JENA, STADT
1	2	6	5	9	105	78	5	211	16054 SUHL, STADT
1	21	23	16	7	27	57	18	170	16055 WEIMAR,-STADT
2	5	13	10	25	31	22	18	126	16056 EISENACH
5	37	55	15	48	15	242	25	442	16061 EICHSFELD
5	21	34	39	20	53	92	25	289	16062 NORDHAUSEN
13	29	60	31	66	49	169	23	440	16063 WARTBURGKREIS
29	37	65	35	32	65	138	18	419	16064 UNSTRUT-HAINICH-KREIS
14	13	47	22	19	59	82	12	268	16065 KYFFHAEUSERKREIS
5	25	50	15	47	172	208	18	540	16066 SCHMALKALDEN-MEININGEN
16	69	69	37	35	110	125	8	469	16067 GOTHA
7	15	27	24	37	81	79	10	280	16068 SOEMMERDA
6	7	22	6	8	33	145	7	234	16069 HILDBURGHAUSEN
6	29	35	14	23	30	244	15	396	16070 ILM-KREIS
13	15	69	24	41	43	115	14	334	16071 WEIMARER-LAND
3	25	26	9	24	32	54	10	183	16072 SONNEBERG
9	17	28	20	11	76	225	23	409	16073 SAALFELD-RUDOLSTADT
12	7	25	20	19	108	204	6	401	16074 SAALE-HOLZLAND-KREIS
16	25	29	18	13	95	202	12	410	16075 SAALE-ORLA-KREIS
9	22	42	36	77	145	180	30	541	16076 GREIZ
10	34	82	44	45	24	88	13	340	16077 ALTENBURGER LAND
199	485	926	532	920	1 591	3 080	379	8 112	LAND INSGESAMT
SONSTIGE									
-	-	-	-	-	-	-	21	21	ZUSAMMEN
DEUTSCHLAND									
2 313	14 302	17 506	23 629	21 665	48 544	88 917	15 327	232 203	INSGESAMT

(Fortsetzung): Löschungen von Personen- und Lastkraftwagen, Zugmaschinen sowie Kraftfahrzeuganhängern 2006 nach Zulassungsbezirken und Haltergruppen

Regierungsbezirk Statistische Kennziffer Zulassungsbezirk	Zugmaschinen								
	Land- und Forst- wirtschaft	verarbeiten- des Gewerbe	Bau- gewerbe	Handel, Reparatur von Kfz und Gebrauchsgüt.	Verkehr, Nachrichten- übermittlung	sonstige öffentliche und persönl. Dienstleist.	Arbeitnehmer und Nicht- erwerbs- personen	sonstige	insgesamt
	19	20	21	22	23	24	25	26	27
15364 QUEDLINBURG	7	-	1	-	9	-	11	1	29
15367 SCHOENEBECK	10	1	1	6	15	-	7	2	42
15369 WERNIGERODE	7	-	-	-	26	2	11	3	49
15370 ALTMARKKREIS SALZWEDEL	79	-	-	3	12	16	39	3	152
RB ZUSAMMEN	347	14	21	76	310	64	208	48	1 088
LAND INSGESAMT	652	38	47	132	664	198	371	69	2 171
THUERINGEN									
16051 ERFURT, STADT	9	-	2	1	21	6	10	-	49
16052 GERA, STADT	2	-	2	14	26	8	6	-	58
16053 JENA, STADT	1	-	-	2	-	2	2	2	9
16054 SUHL, STADT	-	1	-	3	1	-	4	-	9
16055 WEIMAR,-STADT	3	-	-	1	2	-	1	2	9
16056 EISENACH	1	-	-	2	12	3	3	-	21
16061 EICHSFELD	12	-	-	4	44	-	54	4	118
16062 NORDHAUSEN	24	2	4	5	50	1	22	2	110
16063 WARTBURGKREIS	23	7	-	2	43	6	48	7	136
16064 UNSTRUT-HAINICH-KREIS	34	3	1	5	13	2	39	3	100
16065 KYFFHAUSERKREIS	29	2	1	2	18	5	23	1	81
16066 SCHMALKALDEN-MEININGEN	14	-	3	3	28	11	43	4	106
16067 GOTHA	16	1	1	11	19	4	14	-	66
16068 SOEMMERDA	29	-	1	2	18	5	25	1	81
16069 HILDBURGHAUSEN	4	1	2	-	8	5	39	1	60
16070 ILM-KREIS	6	-	-	2	5	-	41	4	58
16071 WEIMARER-LAND	25	-	2	1	19	4	19	1	71
16072 SONNEBERG	5	1	-	1	16	4	10	2	39
16073 SAALFELD-RUDOLSTADT	10	1	-	3	15	9	51	4	93
16074 SAALE-HOLZLAND-KREIS	27	2	-	12	25	17	40	-	123
16075 SAALE-ORLA-KREIS	29	8	1	3	25	23	69	1	159
16076 GREIZ	15	-	-	8	32	15	31	4	105
16077 ALTENBURGER LAND	15	3	4	12	38	1	10	2	85
LAND INSGESAMT	333	32	24	99	478	131	604	45	1 746
SONSTIGE									
ZUSAMMEN	-	-	-	-	-	-	-	4	4
DEUTSCHLAND									
INSGESAMT	16 497	1 291	860	4 209	12 966	6 950	19 360	2 439	64 572



Kraftfahrzeuganhänger									Regierungsbezirk Statistische Kennziffer Zulassungsbezirk
Land- und Forst- wirtschaft	verarbeiten- des Gewerbe	Bau- gewerbe	Handel, Reparatur von Kfz und Gebrauchsgüt.	Verkehr, Nachrichten- übermittlung	sonstige öffentliche und persönl. Dienstleist.	Arbeitnehmer und Nicht- erwerbs- personen	sonstige	insgesamt	
28	29	30	31	32	33	34	35	36	
1	6	6	4	7	3	135	6	168	15364 QUEDLINBURG
2	59	13	10	9	4	81	5	183	15367 SCHOENEBECK
2	6	3	6	27	7	126	5	182	15369 WERNIGERODE
10	6	18	7	5	25	251	12	334	15370 ALTMARKKREIS SALZWEDEL
66	110	156	112	357	172	1 789	104	2 866	RB ZUSAMMEN
133	198	317	220	707	491	3 764	171	6 001	LAND INSGESAMT
THUERINGEN									
8	3	27	11	46	25	160	8	288	16051 ERFURT, STADT
-	2	9	6	18	25	101	2	163	16052 GERA, STADT
-	1	3	3	1	10	99	2	119	16053 JENA, STADT
-	-	-	1	7	2	55	1	66	16054 SUHL, STADT
1	4	11	3	6	7	57	2	91	16055 WEIMAR,-STADT
-	-	5	1	9	4	39	-	58	16056 EISENACH
7	10	14	7	39	1	203	1	282	16061 EICHSFELD
3	3	16	11	31	9	173	7	253	16062 NORDHAUSEN
2	6	13	8	54	11	260	2	356	16063 WARTBURGKREIS
10	4	11	10	29	19	191	8	282	16064 UNSTRUT-HAINICH-KREIS
10	8	15	8	15	17	148	2	223	16065 KYFFHAEUSERKREIS
1	8	15	6	33	30	234	3	330	16066 SCHMALKALDEN-MEININGEN
10	39	18	15	30	23	184	5	324	16067 GOTHA
7	1	5	7	21	13	118	1	173	16068 SOEMMERDA
4	1	8	3	12	7	195	3	233	16069 HILDBURGHAUSEN
5	10	5	2	19	5	196	14	256	16070 ILM-KREIS
8	5	12	6	30	10	152	5	228	16071 WEIMARER-LAND
3	13	4	2	15	11	91	3	142	16072 SONNEBERG
4	3	10	6	25	20	239	1	308	16073 SAALFELD-RUDOLSTADT
4	4	7	15	15	35	209	-	289	16074 SAALE-HOLZLAND-KREIS
12	22	5	78	17	51	223	5	413	16075 SAALE-ORLA-KREIS
6	8	19	12	26	29	208	7	315	16076 GREIZ
7	6	15	10	32	8	143	2	223	16077 ALTENBURGER LAND
112	161	247	231	530	372	3 678	84	5 415	LAND INSGESAMT
SONSTIGE									
-	-	-	-	-	-	-	59	59	ZUSAMMEN
DEUTSCHLAND									
3 368	4 705	5 435	8 327	14 702	14 600	92 696	5 148	148 981	INSGESAMT



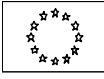



# Methodische Erläuterungen zur Fahrzeugstatistik

## Datengrundlage

Die statistischen Auswertungen umfassen alle nach der Fahrzeug-Zulassungs-Verordnung (FZV) in Deutschland zugelassenen bzw. angemeldeten Fahrzeuge, denen ein Kennzeichen zugeteilt wurde. Mit einbezogen sind Fahrzeuge, die ein Versicherungskennzeichen führen, sowie Fahrzeuge der Bundespolizei und des Technischen Hilfswerkes (THW). Dagegen sind nicht einbezogen die Fahrzeuge der Bundeswehr sowie Fahrzeuge mit rotem bzw. Kurzzeitkennzeichen und mit Ausfuhrkennzeichen.

Dem KBA obliegt die statistische Bearbeitung der Datenmeldungen der Zulassungsbehörden und der Haftpflichtversicherungen (Kfz mit Versicherungskennzeichen) sowie des Bestandes im *Zentralen Fahrzeugregister (ZFZR)*. Es handelt sich dabei um Sekundärstatistiken, denen die gemeldeten Kraftfahrzeuge und Kraftfahrzeuganhänger mit deren teilweise verschlüsselten Zuordnungsmerkmalen und Halterangaben zugrunde liegen (Auszug siehe nachstehendes Muster).

 <b>Europäische Gemeinschaft</b> <b>Bundesrepublik Deutschland</b>			
Zulassungsbescheinigung Teil II (Fahrzeugbrief)			
A	Amthliches Kennzeichen		
B	Datum der Erstzulassung des Fahrzeuges	(1)	Anzahl der Vorhalter
C.3.1 C.6.1	Name oder Firmenname		
C.3.2 C.6.2	Vorname(n)		
C.3.3 C.6.3	Anschrift zum Zeitpunkt der Ausstellung der Bescheinigung		
D.1	Marke		
	Typ		
D.2	Variante		
	Version		
D.3	Handelsbezeichnung(en)		
	Hersteller-Kurzbezeichnung		
(2)	Code zu (2)	(2.2)	Code zu D.2 mit Prüzfizler
E	Fahrzeug-Identifizierungsnummer	(3)	Prüzfizler zur Fahrzeug-Identifizierungsnr.
J	Fahrzeugklasse	(4)	Art des Aufbaus
(5)	Bezeichnung der Fahrzeugklasse und des Aufbaus		
R	Farbe des Fahrzeuges	(11)	Code zu R
P.1	Hubraum in cm <sup>3</sup>	P.2 P.4	Nennleistung in KW Nennrehzahl bei min <sup>-1</sup>
P.3	Kraftstoffart oder Energiequelle	(10)	Code zu P.3
K	Nummer der EG-Typgenehmigung oder ABE	(6)	Datum zu K
(17)	Merkmal zur Betriebsaufnahme		
(25)	Zusätzliche Vermerke der Zulassungsbehörde:		

## Methodik der Aufbereitung und Auswertung

Die Zählungen des Fahrzeugbestandes werden jeweils mit dem Stichtag des 1.1. eines Jahres durchgeführt. Die Zählun-

gen der Veränderungen des Fahrzeugbestandes (Neuzulassungen, Umschreibungen, Außerbetriebsetzungen u. a.) sind zeitraumbezogen. Für die amtliche Berichterstattung werden monatliche und jährliche sowie kumulierte Ergebnisse erzeugt. Im Rahmen der kostenpflichtigen Auftragsstatistiken sind darüber hinaus auch weitere Zeiträume möglich.

Für die statistische Auswertung wird ein fest definierter Datenkranz des *ZFZR* herangezogen. Die wichtigsten Erhebungsmerkmale bei den Aufbereitungen sind:

- Fahrzeugklasse und Art des Aufbaus (gemäß Verzeichnis zur Systematisierung von Kraftfahrzeugen und ihren Anhängern)
- Hersteller und Typ (gemäß Hersteller-/Typ-Schlüsselsystematik) bzw. Marken und Modelle
- Regionale Kennziffer (Bundesland, Zulassungsbezirk, Gemeinde)
- Haltergruppe/Wirtschaftszweig (gemäß entspr. Schlüssel-systematik)
- Kraftstoffart bzw. Energiequelle (Benzin, Diesel, Erdgas u. a.)

Der Inhalt und die Gliederung der Tabellen, Übersichten und Zeitreihen erfolgen nach sachlichen, räumlichen und zeitlichen Gesichtspunkten sowie nach Themenschwerpunkten.

## Besonderheiten der Erhebung, Auswertung oder Darstellung

Bei regionalen Gliederungen erfolgt die Zuordnung von Fahrzeugen der Bundespolizei und des THW zusammen mit den nicht eindeutig zuordnungsfähigen Fahrzeugen unter *Sonstige*.

Mit dem Ziel einer übersichtlichen Darstellung werden im Bedarfsfall Abschneidegrenzen gebildet. Fahrzeuge mit zu geringen Anteilen erscheinen dann ebenfalls unter *Sonstige*.

Beim Veränderungswert wird ein '.' gesetzt, wenn eine der beiden zu vergleichenden Zahlen kleiner als 100 ist.

## Rechtsgrundlagen

Das Kraftfahrt-Bundesamt führt nach § 2 Abs. 1 Nr. 3 KBAG (Gesetz über die Errichtung eines Kraftfahrt-Bundesamtes vom 4.8.1951) im Rahmen der für die Bundesstatistik geltenden Bestimmungen die Erstellung, Auswertung und Veröffentlichung von Statistiken aus.

Die Führung des *ZFZR* erfolgt auf der Grundlage von § 2 Nr. 2 KBAG, §§ 31 - 47 Straßenverkehrsgesetz (StVG) sowie der Fahrzeug-Zulassungs-Verordnung (FZV).

Die Fahrzeugmeldungen der Zulassungsbehörden werden gemäß § 33 FZV übermittelt, für die Versicherungen besteht eine Meldepflicht gemäß § 26 Abs. 3 FZV.

## Zeichenerklärung

### Zusätzliche Kennzeichnung dargestellter Zahlen:

p	vorläufige Zahl
r	berichtigte Zahl
s	geschätzte Zahl
( )	Aussagewert eingeschränkt *)
[ ]	Wert nicht signifikant *)
—	grundsätzliche Änderung innerhalb einer Reihung,
oder	die den zeitlichen Vergleich beeinträchtigt

### Ersatz für nicht dargestellte Zahlen:

0	weniger als die Hälfte von 1 in der letzten besetzten Stelle, jedoch mehr als nichts
-	nichts vorhanden (genau null)
.	Zahlenwert unbekannt oder geheim zu halten *)
...	Angabe fällt später an
/	Zahlenwert nicht sicher genug *)
X	Tabellenfach gesperrt, weil Aussage nicht sinnvoll

\*) Nähere Erklärungen finden Sie in den Methodischen Erläuterungen der verschiedenen Statistischen Mitteilungen.

**Abweichungen in den Summen ergeben sich durch Rundung der Zahlen.**

## Begriffsbestimmungen

### **Bestand:**

Summe aller im Zentralen Fahrzeugregister gespeicherten Kraftfahrzeuge und -anhänger (ausschließlich der außer Betrieb gesetzten Fahrzeuge) zum angegebenen Zählzeitpunkt.

### **Neuzulassung:**

Erstmalige Zulassung und Registrierung eines fabrikneuen Fahrzeugs mit einem Kennzeichen in Deutschland.

Es handelt sich hier also nicht um Fahrzeuge, die bereits im Ausland eine Straßenzulassung hatten, oder um solche, die in Deutschland schon registriert waren und außer Betrieb gesetzt wurden (siehe hierzu „Alt-“ und „Wiederzulassungen“).

### **Altzulassung:**

Erstmalige Zulassung eines gebrauchten Fahrzeugs in Deutschland.

### **Wiederzulassung:**

Zulassung eines Fahrzeugs, das außer Betrieb gesetzt war.

### **Besitzumschreibung:**

Halterwechsel zugelassener Fahrzeuge.

Nicht mit einbezogen in diese Statistik werden die Fahrzeuge, deren Halter umziehen (lediglich regionale Veränderung in der Bestandsführung) oder ihren Namen ändern. Die Abgabe eines gebrauchten Fahrzeugs an einen Händler (z. B. bei Erwerb eines Neufahrzeugs) wird erst bei Weiterverkauf an einen neuen Halter als Umschreibung registriert, wenn der Händler dieses Fahrzeug, wie es üblich ist, nicht für sich zulässt.

### **Außerbetriebsetzung:**

Abmeldung eines Fahrzeugs (z. B. zur Verschrottung, Ausfuhr ins Ausland oder Nutzung ausschließlich auf nicht öffentlichem Gelände, z. B. Firmengelände).

### **Hersteller:**

Person oder Stelle, die gegenüber der Genehmigungsbehörde für alle Belange des Typgenehmigungsverfahrens sowie für die Sicherstellung der Übereinstimmung der Produktion verantwortlich ist. Es ist nicht von Bedeutung, dass sie direkt an allen Herstellungsphasen des Fahrzeugs, Systems, Bauteils oder der selbständigen technischen Einheit beteiligt ist, das bzw. die Gegenstand des Genehmigungsverfahrens ist. Die Herstellerangabe befindet sich auf dem Fabrikschild des Fahrzeugs und in dem dazugehörigen Zulassungsdokument.

### **Marke:**

Handelsüblicher Name, unter dem die Hersteller ihre Modellreihen auf dem Fahrzeugmarkt anbieten. Er entspricht in der Regel dem Schriftzug bzw. dem Emblem am Fahrzeug. Die Markenzuordnung erfolgt aufgrund der im Zulassungsdokument aufgeführten Herstellernummer unter Einbeziehung aktueller Referenzdaten. Eine Abweichung zur typgenehmigungsbezogenen Herstellerbezeichnung ist möglich.

### **Modell:**

Verkaufsbezeichnung, mit der ein Fahrzeugtyp oder eine Typgruppe einer Marke im Handel benannt wird. Sie entspricht in der Regel dem Schriftzug am Fahrzeug. Die Modellzuordnung erfolgt aufgrund der im Zulassungsdokument aufgeführten Typschlüsselnummer unter Einbeziehung aktueller Referenzdaten.

### **Segment:**

Mit dem Ziel einer besseren statistischen Vergleichbarkeit wurde eine Gliederung der Pkw-Modelle nach Segmenten geschaffen. Die Eingruppierung der Modelle erfolgt anhand optischer, technischer und marktorientierter Merkmale. Die Bildung der Klassifizierungsmerkmale und die Zuordnung wird in enger Abstimmung mit Vertretern der Automobilindustrie vorgenommen. Im Zulassungsdokument sind diesbezügliche Merkmale nicht enthalten.

### **Emissionsklasse:**

Die Zuordnung der Emissionsklasse basiert auf Grundlage des geltenden Typgenehmigungsrechts. Zum besseren Verständnis werden, dem allgemeinen Sprachgebrauch folgend, Begriffe wie z. B. „EURO 3“ verwendet.

## Nationale Fahrzeugarten bzw. EG-Fahrzeugklassen (z. B. M<sub>1</sub>) (gemäß Verzeichnis zur Systematisierung von Kraftfahrzeugen und ihren Anhängern)

### Kraftfahrzeug:

(gemäß Systematik der Straßenfahrzeuge - DIN 70 010)  
Maschinell angetriebenes Straßenfahrzeug.

### Kraftrad (L)

(gemäß Richtlinie 2002/24/EG):  
Dazu gehören zwei- und dreirädrige sowie leichte vierrädrige Kraftfahrzeuge.  
Im Einzelnen sind das:

#### Zulassungsfreies Kraftrad mit Versicherungskennzeichen (gesonderte Auswertung)

- **Kleinkraftrad (L1e, L2e)**
  - 2-rädrig (bis 50 cm<sup>3</sup> und bis 45 km/h) (Klasse L1e)
  - Mofa (bis 25 km/h) (Klasse L1e)
  - Leichtmofa (bis 30 cm<sup>3</sup>, bis 0,5 kW und bis 20 km/h) (Klasse L1e)
  - 3-rädrig (bis 50 cm<sup>3</sup> und bis 45 km/h) (Klasse L2e)
- **Leichtkraftfahrzeug (L6e)**
  - 4-rädrig (unter 350 kg Leermasse, bis 45 km/h und bis 50 cm<sup>3</sup> bei Fremdzündungsmotoren bzw. bis 4 kW bei anderen Motortypen)

#### Zulassungspflichtiges/-freies Kraftrad mit amtlichem Kennzeichen

- **Kraftrad (L3e, mit Beiwagen L4e) (zulassungspflichtig)**
  - ohne Leistungsbeschränkung (2-rädrig, über 50 cm<sup>3</sup> und/oder über 45 km/h)
  - mit Leistungsbeschränkung (2-rädrig, über 50 cm<sup>3</sup> und/oder über 45 km/h, bis 25 kW und bis 0,16 kW/kg)
- **Kraftrad (L3e, mit Beiwagen L4e und Aufbauart B) (zulassungsfrei)**
  - Leichtkraftrad (2-rädrig, bis 125 cm<sup>3</sup> und bis 11 kW)
- **Drei- und leichtes vierrädriges Kraftfahrzeug (L5e, L7e) (zulassungspflichtig)**
  - 3-rädrig (über 50 cm<sup>3</sup> und/oder über 45 km/h) (Klasse L5e)
  - 4-rädrig zur Personenbeförderung (bis 400 kg Leermasse und bis 15 kW) (Klasse L7e)
  - 4-rädrig zur Güterbeförderung (bis 550 kg Leermasse und bis 15 kW) (Klasse L7e)

### Personenkraftwagen (M<sub>1</sub>):

(gemäß Richtlinie 70/156/EWG i. d. F. 2001/116/EG)  
Kraftfahrzeug zur Personenbeförderung mit mindestens vier Rädern und mit höchstens acht Sitzplätzen außer dem Fahrersitz.

Gemäß dem Bautyp erfolgt eine Unterteilung der M<sub>1</sub>-Fahrzeuge in Personenkraftwagen und Fahrzeuge mit besonderer Zweckbestimmung:

#### Personenkraftwagen (M<sub>1</sub>)

- Limousine
- Schräghecklimousine
- Kombilimousine
- Coupe
- Cabrio-Limousine
- Mehrzweckfahrzeug
- Sonstige (Schwimmwagen, Amphibienfahrzeug, zulassungspflichtiger Krankenfahrstuhl und Motorschlitten)

#### Fahrzeug mit besonderer Zweckbestimmung (M<sub>1</sub>)

- Wohnmobil
- Krankenwagen, Notarzteinsatzfahrzeug
- Leichenwagen
- Beschussgeschütztes Fahrzeug
- Sonstige

### Kraftomnibus:

(gemäß Systematik der Straßenfahrzeuge - DIN 70 010)  
Nutzfahrzeug, das nach seiner Bauart und Einrichtung zur Beförderung von mehr als 9 Personen (einschl. Fahrzeugführer) und ihres Reisegepäckes bestimmt ist. Er kann ein oder zwei Decks (Benennung: „Doppeldeckerbus“) haben.

**Nutzfahrzeug:**

Kraftfahrzeug, das auf Grund seiner Bauart zum Transport von Personen, Gütern und/oder zum Ziehen von Anhängerfahrzeugen bestimmt ist. Personenkraftwagen und Krafträder sind ausgeschlossen.

**Lastkraftwagen:**

(gemäß Systematik der Straßenfahrzeuge - DIN 70 010)

Nutzfahrzeug, das nach seiner Bauart und Einrichtung zum Transport von Gütern bestimmt ist.

**Zugmaschine:**

(gemäß Systematik der Straßenfahrzeuge - DIN 70 010)

Nutzfahrzeug, das ausschließlich oder überwiegend zum Mitführen von Anhängerfahrzeugen bestimmt ist.

**Sattelzugmaschine:**

(gemäß Systematik der Straßenfahrzeuge - DIN 70 010)

Zugmaschine, die eine besondere Vorrichtung zum Mitführen von Sattelanhängern hat, wobei ein wesentlicher Teil des Gewichtes des Sattelanhängers von der Sattelzugmaschine getragen wird.

**Land- oder forstwirtschaftliche Zugmaschine auf Rädern (T):**

(gemäß Richtlinie 74/150/EWG i. d. F. 2003/37/EG bzw. gemäß Systematik der Straßenfahrzeuge - DIN 70 010)

Zugmaschine, die nach ihrer Bauart und Ausrüstung auch zum Schieben, Tragen oder Antreiben von auswechselbaren Geräten bestimmt ist. Dazu gehören T-Fahrzeuge sowie Ackerschlepper.

**Sonstiges Kraftfahrzeug:**

(gemäß Verzeichnis zur Systematisierung von Kraftfahrzeugen und ihren Anhängern)

- Feuerwehkraftfahrzeug und Ähnliches
- Krankenfahrsstuhl (zulassungsfrei, zulassungspflichtig je nach Fahrzeugart bzw. -klasse z. B. M<sub>1</sub>)
- Polizeikraftfahrzeug
- Post-, Funk- und Fernmeldefahrzeug
- Zivilschutzfahrzeug
- Sonstiges Kraftfahrzeug, soweit nicht aufgeführt

**Selbstfahrende Arbeitsmaschine**

- Arbeitsmaschine und Arbeitsgerät für Land- und Forstwirtschaft
- Arbeitsmaschine für Erdarbeiten und Straßenbau
- Sonstige Arbeitsmaschine

**Kraftfahrzeuganhänger:**

oder Anhängerfahrzeug (gemäß Systematik der Straßenfahrzeuge - DIN 70 010)

Nicht selbstfahrendes Straßenfahrzeug, das nach seiner Bauart dazu bestimmt ist, von einem Kraftfahrzeug mitgeführt zu werden.

## Erläuterungen zu den Emissionsklassen

### Pkw (Kfz der Klasse M1 und M1G einschließlich Fahrzeuge mit besonderer Zweckbestimmung)

Emissions- gruppe	Klartext/Grundlage	Schlüsselnummer
<b>EURO 4 und besser</b>	EURO 4 98/69/EG I; B 1999/96/EG; B1; B2; C; EEV 1999/96/EG; B2 1999/96/EG; C; EEV	0462, 0463, 0464 0465, 0466, 0635 0473-0475 0680, 0681, 0683, 0684 0690, 0691
<b>EURO 3</b>	S-ARM D4/ D4 I EURO 3 98/69/EG I, A EURO 3/D4 98/69/EG I-III; A/D4 I 98/69/EG II-III, B 1999/96/EG; A	0432, 0433, 0438, 0439, 0443 0444, 0445, 0446 0447, 0448, 0634 0453, 0454, 0455 0456-0461 0467-0470, 0645, 0655 0472, 0670, 0671
<b>EURO 2</b>	Schadstoffarm EURO 2 96/69/EG I S-ARM D3/ D3 I 98/69/EG II-III; A 91/542/EWG; B SKL: S2 SKL: S2, GKL: G1 SKL: S1, GKL: G1 OEST 96/69/EG I 98/69/EG II; A 98/69/EG III; A 94/12/EG (M) 94/12/EG (M), GKL: G1	0425, 0426, 0435, 0441 0427 0430, 0431, 0436, 0437, 0442 0449-0452 0471 0620 0621 0622 0633 0644 0654 0660 0661
<b>EURO 1</b>	Anlage XXIII US-Norm SCHADSTOFFARM E1 Schadstoffarm E2 S-ARM:93/59/I,G:92/97 96/69/EG II-III SKL: S1 SKL: S1, GKL: G1 SKL: S1, GKL: G1 OEST 93/59/EWG I-III 93/59/I GKL: G1 93/59/I GKL: G1 OEST 93/59/II GKL: G1 93/59/II GKL: G1 OEST 96/69/EG II 93/59/III GKL: G1 93/59/III GKL: G1 OEST S-ARM:93/59/EWG I	0401, 0402, 0412 0411, 0413 0414, 0416, 0421, 0434, 0440, 0477 0422 0428, 0429, 0653 0610 0611 0612 0630, 0640, 0650 0631 0632 0641 0642 0643 0651 0652 0418, 9991 (03, 04, 09 mit GKAT)
<b>Sonstige</b>	Nicht bzw. bedingt schadstoffreduziert, Emissionsklasse unbekannt und Oldtimer	...

### Nutzfahrzeuge (Kfz der Klasse M2, M3, T, L und N)

Emissionsgruppe	Klartext/Grundlage	Schlüsselnummer
<b>EEV</b>	1999/96/EG; C; EEV	0690, 0691
<b>S5</b>	1999/96/EG; B2	0683, 0684
<b>S4</b>	98/69/EG I; B 1999/96/EG; B1	0635 0680, 0681
<b>S3</b>	98/69/EG I; A 98/69/EG II; B 98/69/EG III; B 1999/96/EG; A	0634 0645 0655 0670, 0671
<b>S2</b>	SKL: S2 SKL: S2, GKL: G1 96/69/EG I 98/69/EG II; A 98/69/EG III; A 94/12/EG (M)	0620 0621, 0622 0633 0644 0654 0660, 0661
<b>S1</b>	SKL: S1 SKL: S1, GKL: G1 93/59/EWG I-III 93/59/I GKL: G1 96/69/EG II-III 93/59/II GKL: G1 93/59/III GKL: G1	0610 0611, 0612 0630, 0640, 0650 0631, 0632 0643, 0653 0641, 0642 0651, 0652
<b>Sonstige</b>	Nicht bzw. bedingt schadstoffreduziert, Emissionsklasse unbekannt und Oldtimer	...

### Krafträder (2-rädrige Kfz der Klasse L3e und L4e)

Emissionsgruppe	Klartext/Grundlage	Schlüsselnummer
<b>EURO 3</b>	2002/51: B: unter 150 cm <sup>3</sup> 2002/51: B: ab 150 cm <sup>3</sup>	0211 0212
<b>EURO 2</b>	2002/51: A: unter 150 cm <sup>3</sup> 2002/51: A: ab 150 cm <sup>3</sup>	0209 0210
<b>EURO 1</b>	97/24: über 80-175 cm <sup>3</sup> ; 4-T 97/24: über 175 cm <sup>3</sup> ; 4-T	0205 0206
<b>Sonstige</b>	Nicht bzw. bedingt schadstoffreduziert, Emissionsklasse unbekannt und Oldtimer	...

**Krafträder (3- und leichte 4-rädrige Kfz der Klasse L5e und L7e)**

<b>Emissions- gruppe</b>	<b>Klartext/Grundlage</b>	<b>Schlüsselnummer</b>
<b>EURO 2</b>	2002/51; A:FZM.3-4RAED. 2002/51; A:SZM.3-4RAED.	0309 0310
<b>EURO 1</b>	97/24:4-TAKT; o. Zuschlag 97/24:2-TAKT; m. Zuschlag 97/24:4-TAKT; m. Zuschlag	0306 0307 0308
<b>Sonstige</b>	Nicht bzw. bedingt schadstoffreduziert, Emissionsklasse unbekannt und Oldtimer	...



## Alphabetisches Kreisverzeichnis

Blatt 1

Kreis	Seite					
	N		U		L	
<b>A</b>						
Aachen, Stadt	8-9,	28-31	60-61,	80-83	112-113,	132-135
Ahrweiler	10-11,	32-35	62-63,	84-87	114-115,	136-139
Aichach-Friedberg	16-17,	44-47	68-69,	96-99	120-121,	148-151
Alb-Donau-Kreis	12-13,	36-39	64-65,	88-91	116-117,	140-143
Altenburger Land	20-21,	52-55	72-73,	104-107	124-125,	156-159
Altenkirchen (Westerwald)	10-11,	32-35	62-63,	84-87	114-115,	136-139
Altmarkkreis Salzwedel	20-21,	52-55	72-73,	104-107	124-125,	156-159
Altötting	12-13,	36-39	64-65,	88-91	116-117,	140-143
Alzey-Worms	12-13,	36-39	64-65,	88-91	116-117,	140-143
Amberg, Stadt	14-15,	40-43	66-67,	92-95	118-119,	144-147
Amberg-Weizsach	14-15,	40-43	66-67,	92-95	118-119,	144-147
Ammerland	6-7,	24-27	58-59,	76-79	110-111,	128-131
Anhalt-Zerbst	18-19,	48-51	70-71,	100-103	122-123,	152-155
Annaberg	18-19,	48-51	70-71,	100-103	122-123,	152-155
Ansbach, Stadt	14-15,	40-43	66-67,	92-95	118-119,	144-147
Ansbach	14-15,	40-43	66-67,	92-95	118-119,	144-147
Aschaffenburg, Stadt	14-15,	40-43	66-67,	92-95	118-119,	144-147
Aschaffenburg	16-17,	44-47	68-69,	96-99	120-121,	148-151
Aschersleben-Staßfurt	18-19,	48-51	70-71,	100-103	122-123,	152-155
Aue-Schwarzenberg	18-19,	48-51	70-71,	100-103	122-123,	152-155
Augsburg, Stadt	16-17,	44-47	68-69,	96-99	120-121,	148-151
Augsburg	16-17,	44-47	68-69,	96-99	120-121,	148-151
Aurich	6-7,	24-27	58-59,	76-79	110-111,	128-131
<b>B</b>						
Bad Doberan	16-17,	44-47	68-69,	96-99	120-121,	148-151
Bad Dürkheim	12-13,	36-39	64-65,	88-91	116-117,	140-143
Bad Kissingen	16-17,	44-47	68-69,	96-99	120-121,	148-151
Bad Kreuznach	10-11,	32-35	62-63,	84-87	114-115,	136-139
Baden-Baden, Stadt	12-13,	36-39	64-65,	88-91	116-117,	140-143
Bad Tölz-Wolfratshausen	14-15,	40-43	66-67,	92-95	118-119,	144-147
Bamberg, Stadt	14-15,	40-43	66-67,	92-95	118-119,	144-147
Bamberg	14-15,	40-43	66-67,	92-95	118-119,	144-147
Barnim	16-17,	44-47	68-69,	96-99	120-121,	148-151
Bautzen	18-19,	48-51	70-71,	100-103	122-123,	152-155
Bayreuth, Stadt	14-15,	40-43	66-67,	92-95	118-119,	144-147
Bayreuth	14-15,	40-43	66-67,	92-95	118-119,	144-147
Berchtesgardener Land	12-13,	36-39	64-65,	88-91	116-117,	140-143
Bergstraße	10-11,	32-35	62-63,	84-87	114-115,	136-139
Berlin	16-17,	44-47	68-69,	96-99	120-121,	148-151
Bernburg	18-19,	48-51	70-71,	100-103	122-123,	152-155
Bernkastel-Wittlich	10-11,	32-35	62-63,	84-87	114-115,	136-139
Biberach	12-13,	36-39	64-65,	88-91	116-117,	140-143
Bielefeld, Stadt	8-9,	28-31	60-61,	80-83	112-113,	132-135
Birkenfeld	10-11,	32-35	62-63,	84-87	114-115,	136-139
Bitterfeld	18-19,	48-51	70-71,	100-103	122-123,	152-155
Bochum, Stadt	8-9,	28-31	60-61,	80-83	112-113,	132-135
Bodenseekreis	12-13,	36-39	64-65,	88-91	116-117,	140-143
Bonn, Stadt	8-9,	28-31	60-61,	80-83	112-113,	132-135
Borken	8-9,	28-31	60-61,	80-83	112-113,	132-135
Bottrop, Stadt	8-9,	28-31	60-61,	80-83	112-113,	132-135
Böblingen	12-13,	36-39	64-65,	88-91	116-117,	140-143
Bördekreis	18-19,	48-51	70-71,	100-103	122-123,	152-155
Brandenburg an der Havel, Stadt	16-17,	44-47	68-69,	96-99	120-121,	148-151
Braunschweig, Stadt	6-7,	24-27	58-59,	76-79	110-111,	128-131
Breisgau-Hochschwarzwald	12-13,	36-39	64-65,	88-91	116-117,	140-143
Bremen, Stadt	8-9,	28-31	60-61,	80-83	112-113,	132-135
Bremerhaven, Stadt	8-9,	28-31	60-61,	80-83	112-113,	132-135
Burgenlandkreis	18-19,	48-51	70-71,	100-103	122-123,	152-155
<b>C</b>						
Calw	12-13,	36-39	64-65,	88-91	116-117,	140-143
Celle	6-7,	24-27	58-59,	76-79	110-111,	128-131
Cham	14-15,	40-43	66-67,	92-95	118-119,	144-147
Chemnitz, Stadt	18-19,	48-51	70-71,	100-103	122-123,	152-155

## Alphabetisches Kreisverzeichnis

Blatt 2

Kreis	Seite					
	N		U		L	
Chemnitzer Land	18-19,	48-51	70-71,	100-103	122-123,	152-155
Cloppenburg	6-7,	24-27	58-59,	76-79	110-111,	128-131
Coburg, Stadt	14-15,	40-43	66-67,	92-95	118-119,	144-147
Coburg	14-15,	40-43	66-67,	92-95	118-119,	144-147
Cochem-Zell	10-11,	32-35	62-63,	84-87	114-115,	136-139
Coesfeld	8-9,	28-31	60-61,	80-83	112-113,	132-135
Cottbus, Stadt	16-17,	44-47	68-69,	96-99	120-121,	148-151
Cuxhaven	6-7,	24-27	58-59,	76-79	110-111,	128-131
<b>D</b>						
Dachau	14-15,	40-43	66-67,	92-95	118-119,	144-147
Dahme-Spreewald	16-17,	44-47	68-69,	96-99	120-121,	148-151
Darmstadt, Stadt	10-11,	32-35	62-63,	84-87	114-115,	136-139
Darmstadt-Dieburg	10-11,	32-35	62-63,	84-87	114-115,	136-139
Deggendorf	14-15,	40-43	66-67,	92-95	118-119,	144-147
Delitzsch	18-19,	48-51	70-71,	100-103	122-123,	152-155
Delmenhorst, Stadt	6-7,	24-27	58-59,	76-79	110-111,	128-131
Demmin	16-17,	44-47	68-69,	96-99	120-121,	148-151
Dessau, Stadt	18-19,	48-51	70-71,	100-103	122-123,	152-155
Diepholz	6-7,	24-27	58-59,	76-79	110-111,	128-131
Dillingen an der Donau	16-17,	44-47	68-69,	96-99	120-121,	148-151
Dingolfing-Landau	14-15,	40-43	66-67,	92-95	118-119,	144-147
Dithmarschen	6-7,	24-27	58-59,	76-79	110-111,	128-131
Donau-Ries	16-17,	44-47	68-69,	96-99	120-121,	148-151
Donnersbergkreis	12-13,	36-39	64-65,	88-91	116-117,	140-143
Dortmund, Stadt	8-9,	28-31	60-61,	80-83	112-113,	132-135
Döbeln	18-19,	48-51	70-71,	100-103	122-123,	152-155
Dresden, Stadt	18-19,	48-51	70-71,	100-103	122-123,	152-155
Duisburg, Stadt	8-9,	28-31	60-61,	80-83	112-113,	132-135
Düren	8-9,	28-31	60-61,	80-83	112-113,	132-135
Düsseldorf, Stadt	8-9,	28-31	60-61,	80-83	112-113,	132-135
<b>E</b>						
Ebersberg	14-15,	40-43	66-67,	92-95	118-119,	144-147
Eichsfeld	20-21,	52-55	72-73,	104-107	124-125,	156-159
Eichstätt	14-15,	40-43	66-67,	92-95	118-119,	144-147
Eifelkreis-Bittburg-Prüm	10-11,	32-35	62-63,	84-87	114-115,	136-139
Eisenach	20-21,	52-55	72-73,	104-107	124-125,	156-159
Elbe-Elster	16-17,	44-47	68-69,	96-99	120-121,	148-151
Emden, Stadt	6-7,	24-27	58-59,	76-79	110-111,	128-131
Emmendingen	12-13,	36-39	64-65,	88-91	116-117,	140-143
Emsland	6-7,	24-27	58-59,	76-79	110-111,	128-131
Ennepe-Ruhr-Kreis	8-9,	28-31	60-61,	80-83	112-113,	132-135
Enzkreis	12-13,	36-39	64-65,	88-91	116-117,	140-143
Erding	14-15,	40-43	66-67,	92-95	118-119,	144-147
Erfurt, Stadt	20-21,	52-55	72-73,	104-107	124-125,	156-159
Erlangen, Stadt	14-15,	40-43	66-67,	92-95	118-119,	144-147
Erlangen-Höchstadt	14-15,	40-43	66-67,	92-95	118-119,	144-147
Essen, Stadt	8-9,	28-31	60-61,	80-83	112-113,	132-135
Eßlingen	12-13,	36-39	64-65,	88-91	116-117,	140-143
Euskirchen	8-9,	28-31	60-61,	80-83	112-113,	132-135
<b>F</b>						
Flensburg, Stadt	6-7,	24-17	58-59,	76-79	110-111,	128-131
Forchheim	14-15,	40-43	66-67,	92-95	118-119,	144-147
Frankenthal (Pfalz), Stadt	10-11,	32-35	62-63,	84-87	114-115,	136-139
Frankfurt am Main, Stadt	10-11,	32-35	62-63,	84-87	114-115,	136-139
Frankfurt an der Oder, Stadt	16-17,	44-47	68-69,	96-99	120-121,	148-151
Freiberg	18-19,	48-51	70-71,	100-103	122-123,	152-155
Freiburg im Breisgau	12-13,	36-39	64-65,	88-91	116-117,	140-143
Freising	14-15,	40-43	66-67,	92-95	118-119,	144-147
Freudenstadt	12-13,	36-39	64-65,	88-91	116-117,	140-143
Freyung-Grafenau	14-15,	40-43	66-67,	92-95	118-119,	144-147
Friesland	6-7,	24-27	58-59,	76-79	110-111,	128-131
Fulda	10-11,	32-35	62-63,	84-87	114-115,	136-139
Fürstenfeldbruck	14-15,	40-43	66-67,	92-95	118-119,	144-147
Fürth, Stadt	14-15,	40-43	66-67,	92-95	118-119,	144-147
Fürth	14-15,	40-43	66-67,	92-95	118-119,	144-147

## Alphabetisches Kreisverzeichnis

Blatt 3

Kreis	Seite					
	N		U		L	
<b>G</b>						
Garmisch-Partenkirchen	14-15,	40-43	66-67,	92-95	118-119,	144-147
Gelsenkirchen, Stadt	8-9,	28-31	60-61,	80-83	112-113,	132-135
Germersheim	12-13,	36-39	64-65,	88-91	116-117,	140-143
Gera, Stadt	20-21,	52-55	72-73,	104-107	124-125,	156-159
Gießen	10-11,	32-35	62-63,	84-87	114-115,	136-139
Gifhorn	6-7,	24-27	58-59,	76-79	110-111,	128-131
Goslar	6-7,	24-27	58-59,	76-79	110-111,	128-131
Gotha	20-21,	52-55	72-73,	104-107	124-125,	156-159
Göppingen	12-13,	36-39	64-65,	88-91	116-117,	140-143
Göttingen	6-7,	24-27	58-59,	76-79	110-111,	128-131
Görlitz, Stadt	18-19,	48-51	70-71,	100-103	122-123,	152-155
Grafschaft Bentheim	6-7,	24-27	58-59,	76-79	110-111,	128-131
Greifswald, Stadt	16-17,	44-47	68-69,	96-99	120-121,	148-151
Greiz	20-21,	52-55	72-73,	104-107	124-125,	156-159
Groß-Gerau	10-11,	32-35	62-63,	84-87	114-115,	136-139
Günzburg	16-17,	44-47	68-69,	96-99	120-121,	148-151
Güstrow	16-17,	44-47	68-69,	96-99	120-121,	148-151
Gütersloh	8-9,	28-31	60-61,	80-83	112-113,	132-135
<b>H</b>						
Hagen, Stadt	8-9,	28-31	60-61,	80-83	112-113,	132-135
Halberstadt	18-19,	48-51	70-71,	100-103	122-123,	152-155
Halle/Saale, Stadt	18-19,	48-51	70-71,	100-103	122-123,	152-155
Hamburg	6-7,	24-27	58-59,	76-79	110-111,	128-131
HamelN-Pyrmont	6-7,	24-27	58-59,	76-79	110-111,	128-131
Hamm, Stadt	8-9,	28-31	60-61,	80-83	112-113,	132-135
Hannover	6-7,	24-27	58-59,	76-79	110-111,	128-131
Harburg	6-7,	24-27	58-59,	76-79	110-111,	128-131
Haßberge	16-17,	44-47	68-69,	96-99	120-121,	148-151
Havelland	16-17,	44-47	68-69,	96-99	120-121,	148-151
Heidelberg, Stadt	12-13,	36-39	64-65,	88-91	116-117,	140-143
Heidenheim	12-13,	36-39	64-65,	88-91	116-117,	140-143
Heilbronn, Stadt	12-13,	36-39	64-65,	88-91	116-117,	140-143
Heilbronn	12-13,	36-39	64-65,	88-91	116-117,	140-143
Heinsberg	8-9,	28-31	60-61,	80-83	112-113,	132-135
Helmstedt	6-7,	24-27	58-59,	76-79	110-111,	128-131
Herford	8-9,	28-31	60-61,	80-83	112-113,	132-135
Herne, Stadt	8-9,	28-31	60-61,	80-83	112-113,	132-135
Hersfeld-Rotenburg	10-11,	32-35	62-63,	84-87	114-115,	136-139
Herzogtum-Lauenburg	6-7,	24-27	58-59,	76-79	110-111,	128-131
Hildburghausen	20-21,	52-55	72-73,	104-107	124-125,	156-159
Hildesheim	6-7,	24-27	58-59,	76-79	110-111,	128-131
Hochsauerlandkreis	8-9,	28-31	60-61,	80-83	112-113,	132-135
Hochtaunuskreis	10-11,	32-35	62-63,	84-87	114-115,	136-139
Hof, Stadt	14-15,	40-43	66-67,	92-95	118-119,	144-147
Hof	14-15,	40-43	66-67,	92-95	118-119,	144-147
Hohenlohekreis	12-13,	36-39	64-65,	88-91	116-117,	140-143
Holzminden	6-7,	24-27	58-59,	76-79	110-111,	128-131
Hoyerswerda, Stadt	18-19,	48-51	70-71,	100-103	122-123,	152-155
Höxter	8-9,	28-31	60-61,	80-83	112-113,	132-135
<b>I</b>						
Ilm-Kreis	20-21,	52-55	72-73,	104-107	124-125,	156-159
Ingolstadt, Stadt	12-13,	36-39	64-65,	88-91	116-117,	140-143
<b>J</b>						
Jena, Stadt	20-21,	52-55	72-73,	104-107	124-125,	156-159
Jerichower Land	18-19,	48-51	70-71,	100-103	122-123,	152-155
<b>K</b>						
Kaiserslautern, Stadt	10-11,	32-35	62-63,	84-87	114-115,	136-139
Kaiserslautern	12-13,	36-39	64-65,	88-91	116-117,	140-143
Kamenz	18-19,	48-51	70-71,	100-103	122-123,	152-155
Karlsruhe, Stadt	12-13,	36-39	64-65,	88-91	116-117,	140-143

## Alphabetisches Kreisverzeichnis

Blatt 4

Kreis	Seite					
	N		U		L	
Karlsruhe	12-13,	36-39	64-65,	88-91	116-117,	140-143
Kassel, Stadt	10-11,	32-35	62-63,	84-87	114-115,	136-139
Kassel, Land	10-11,	32-35	62-63,	84-87	114-115,	136-139
Kaufbeuren, Stadt	16-17,	44-47	68-69,	96-99	120-121,	148-151
Kelheim	14-15,	40-43	66-67,	92-95	118-119,	144-147
Kempten (Allgäu), Stadt	16-17,	44-47	68-69,	96-99	120-121,	148-151
Kiel, Stadt	6-7,	24-27	58-59,	76-79	110-111,	128-131
Kitzingen	16-17,	44-47	68-69,	96-99	120-121,	148-151
Kleve	8-9,	28-31	60-61,	80-83	112-113,	132-135
Koblenz, Stadt	10-11,	32-35	62-63,	84-87	114-115,	136-139
Konstanz	12-13,	36-39	64-65,	88-91	116-117,	140-143
Köln, Stadt	8-9,	28-31	60-61,	80-83	112-113,	132-135
Köthen	18-19,	48-51	70-71,	100-103	122-123,	152-155
Krefeld, Stadt	8-9,	28-31	60-61,	80-83	112-113,	132-135
Kronach	14-15,	40-43	66-67,	92-95	118-119,	144-147
Kulmbach	14-15,	40-43	66-67,	92-95	118-119,	144-147
Kusel	12-13,	36-39	64-65,	88-91	116-117,	140-143
Kyffhäuserkreis	20-21,	52-55	72-73,	104-107	124-125,	156-159
<b>L</b>						
Lahn-Dill-Kreis	10-11,	32-35	62-63,	84-87	114-115,	136-139
Landau in der Pfalz, Stadt	10-11,	32-35	62-63,	84-87	114-115,	136-139
Landsberg am Lech	14-15,	40-43	66-67,	92-95	118-119,	144-147
Landshut, Stadt	14-15,	40-43	66-67,	92-95	118-119,	144-147
Landshut	14-15,	40-43	66-67,	92-95	118-119,	144-147
Leer	6-7,	24-27	58-59,	76-79	110-111,	128-131
Leipzig, Stadt	18-19,	48-51	70-71,	100-103	122-123,	152-155
Leipziger Land	18-19,	48-51	70-71,	100-103	122-123,	152-155
Leverkusen, Stadt	8-9,	28-31	60-61,	80-83	112-113,	132-135
Lichtenfels	14-15,	40-43	66-67,	92-95	118-119,	144-147
Limburg-Weilburg	10-11,	32-35	62-63,	84-87	114-115,	136-139
Lindau (Bodensee)	16-17,	44-47	68-69,	96-99	120-121,	148-151
Lippe	8-9,	28-31	60-61,	80-83	112-113,	132-135
Löbau-Zittau	18-19,	48-51	70-71,	100-103	122-123,	152-155
Lörrach	12-13,	36-39	64-65,	88-91	116-117,	140-143
Ludwigsburg	12-13,	36-39	64-65,	88-91	116-117,	140-143
Ludwigshafen am Rhein, Stadt	10-11,	32-35	62-63,	84-87	114-115,	136-139
Ludwigslust	16-17,	44-47	68-69,	96-99	120-121,	148-151
Lübeck, Stadt	6-7,	24-27	58-59,	76-79	110-111,	128-131
Lüchow-Dannenberg	6-7,	24-27	58-59,	76-79	110-111,	128-131
Lüneburg	6-7,	24-27	58-59,	76-79	110-111,	128-131
<b>M</b>						
Magdeburg, Stadt	18-19,	48-51	70-71,	100-103	122-123,	152-155
Main-Kinzig-Kreis	10-11,	32-35	62-63,	84-87	114-115,	136-139
Main-Spessart	16-17,	44-47	68-69,	96-99	120-121,	148-151
Main-Tauber-Kreis	12-13,	36-39	64-65,	88-91	116-117,	140-143
Main-Taunus-Kreis	10-11,	32-35	62-63,	84-87	114-115,	136-139
Mainz, Stadt	10-11,	32-35	62-63,	84-87	114-115,	136-139
Mainz-Bingen	12-13,	36-39	64-65,	88-91	116-117,	140-143
Mannheim, Stadt	12-13,	36-39	64-65,	88-91	116-117,	140-143
Mansfelder Land	18-19,	48-51	70-71,	100-103	122-123,	152-155
Marburg-Biedenkopf	10-11,	32-35	62-63,	84-87	114-115,	136-139
Mayen-Koblenz	10-11,	32-35	62-63,	84-87	114-115,	136-139
Märkischer Kreis	8-9,	28-31	60-61,	80-83	112-113,	132-135
Märkisch-Oderland	16-17,	44-47	68-69,	96-99	120-121,	148-151
Mecklenburg-Strelitz	18-19,	48-51	70-71,	100-103	122-123,	152-155
Meißen	18-19,	48-51	70-71,	100-103	122-123,	152-155
Memmingen, Stadt	16-17,	44-47	68-69,	96-99	120-121,	148-151
Merseburg-Querfurt	18-19,	48-51	70-71,	100-103	122-123,	152-155
Merzig-Wadern	16-17,	44-47	68-69,	96-99	120-121,	148-151
Mettmann	8-9,	28-31	60-61,	80-83	112-113,	132-135
Miesbach	14-15,	40-43	66-67,	92-95	118-119,	144-147
Miltenberg	16-17,	44-47	68-69,	96-99	120-121,	148-151
Minden-Lübbecke	8-9,	28-31	60-61,	80-83	112-113,	132-135
Mittlerer Erzgebirgskreis	18-19,	48-51	70-71,	100-103	122-123,	152-155
Mittweida	18-19,	48-51	70-71,	100-103	122-123,	152-155
Mönchengladbach, Stadt	8-9,	28-31	60-61,	80-83	112-113,	132-135

## Alphabetisches Kreisverzeichnis

Blatt 5

Kreis	Seite					
	N		U		L	
Mueritz	18-19,	48-51	70-71,	100-103	122-123,	152-155
Muldentalkreis	18-19,	48-51	70-71,	100-103	122-123,	152-155
Mühdorf am Inn	14-15,	40-43	66-67,	92-95	118-119,	144-147
Mühlheim an der Ruhr, Stadt	8-9,	28-31	60-61,	80-83	112-113,	132-135
München, Stadt	12-13,	36-39	64-65,	88-91	116-117,	140-143
München	14-15,	40-43	66-67,	92-95	118-119,	144-147
Münster, Stadt	8-9,	28-31	60-61,	80-83	112-113,	132-135
<b>N</b>						
Neckar-Odenwald-Kreis	12-13,	36-39	64-65,	88-91	116-117,	140-143
Neubrandenburg, Stadt	16-17,	44-47	68-69,	96-99	120-121,	148-151
Neuburg-Schrobenhausen	14-15,	40-43	66-67,	92-95	118-119,	144-147
Neumarkt in der Oberpfalz	14-15,	40-43	66-67,	92-95	118-119,	144-147
Neumünster, Stadt	6-7,	24-27	58-59,	76-79	110-111,	128-131
Neunkirchen	16-17,	44-47	68-69,	96-99	120-121,	148-151
Neuß	8-9,	28-31	60-61,	80-83	112-113,	132-135
Neustadt/Aisch-Windsheim	14-15,	40-43	66-67,	92-95	118-119,	144-147
Neustadt an der Waldnaab	14-15,	40-43	66-67,	92-95	118-119,	144-147
Neustadt an der Weinstraße, Stadt	10-11,	32-35	62-63,	84-87	114-115,	136-139
Neuwied	10-11,	32-35	62-63,	84-87	114-115,	136-139
Neu-Ulm	16-17,	44-47	68-69,	96-99	120-121,	148-151
Niederschlesischer Oberlausitzkreis	18-19,	48-51	70-71,	100-103	122-123,	152-155
Nienburg (Weser)	6-7,	24-27	58-59,	76-79	110-111,	128-131
Nordfriesland	6-7,	24-27	58-59,	76-79	110-111,	128-131
Nordhausen	20-21,	52-55	72-73,	104-107	124-125,	156-159
Nordvorpommern	18-19,	48-51	70-71,	100-103	122-123,	152-155
Nordwestmecklenburg	18-19,	48-51	70-71,	100-103	122-123,	152-155
Northeim	6-7,	24-27	58-59,	76-79	110-111,	128-131
Nürnberg, Stadt	14-15,	40-43	66-67,	92-95	118-119,	144-147
Nürnberger Land	14-15,	40-43	66-67,	92-95	118-119,	144-147
<b>O</b>						
Oberallgäu	16-17,	44-47	68-69,	96-99	120-121,	148-151
Oberbergischer Kreis	8-9,	28-31	60-61,	80-83	112-113,	132-135
Oberhausen, Stadt	8-9,	28-31	60-61,	80-83	112-113,	132-135
Oberhavel	16-17,	44-47	68-69,	96-99	120-121,	148-151
Oberspreewald-Lausitz	16-17,	44-47	68-69,	96-99	120-121,	148-151
Odenwaldkreis	10-11,	32-35	62-63,	84-87	114-115,	136-139
Oder-Spree	16-17,	44-47	68-69,	96-99	120-121,	148-151
Offenbach am Main, Stadt	10-11,	32-35	62-63,	84-87	114-115,	136-139
Offenbach	10-11,	32-35	62-63,	84-87	114-115,	136-139
Ohrekreis	18-19,	48-51	70-71,	100-103	122-123,	152-155
Oldenburg (Oldenburg), Stadt	6-7,	24-27	58-59,	76-79	110-111,	128-131
Oldenburg (Oldenburg)	6-7,	24-27	58-59,	76-79	110-111,	128-131
Olpe	8-9,	28-31	60-61,	80-83	112-113,	132-135
Ortenaukreis	12-13,	36-39	64-65,	88-91	116-117,	140-143
Osnabrück, Stadt	6-7,	24-27	58-59,	76-79	110-111,	128-131
Osnabrück	6-7,	24-27	58-59,	76-79	110-111,	128-131
Ostalbkreis	12-13,	36-39	64-65,	88-91	116-117,	140-143
Ostallgäu	16-17,	44-47	68-69,	96-99	120-121,	148-151
Osterholz	6-7,	24-27	58-59,	76-79	110-111,	128-131
Osterode am Harz	6-7,	24-27	58-59,	76-79	110-111,	128-131
Ostholstein	6-7,	24-27	58-59,	76-79	110-111,	128-131
Ostprignitz-Ruppin	16-17,	44-47	68-69,	96-99	120-121,	148-151
Ostvorpommern	18-19,	48-51	70-71,	100-103	122-123,	152-155
<b>P</b>						
Paderborn	8-9,	28-31	60-61,	80-83	112-113,	132-135
Parchim	18-19,	48-51	70-71,	100-103	122-123,	152-155
Passau, Stadt	14-15,	40-43	66-67,	92-95	118-119,	144-147
Passau	14-15,	40-43	66-67,	92-95	118-119,	144-147
Peine	6-7,	24-27	58-59,	76-79	110-111,	128-131
Pfaffenhofen an der Ilm	14-15,	40-43	66-67,	92-95	118-119,	144-147
Pforzheim, Stadt	12-13,	36-39	64-65,	88-91	116-117,	140-143
Pinneberg	6-7,	24-27	58-59,	76-79	110-111,	128-131
Pirmasens, Stadt	10-11,	32-35	62-63,	84-87	114-115,	136-139
Plauen, Stadt	18-19,	48-51	70-71,	100-103	122-123,	152-155

**Alphabetisches Kreisverzeichnis**

Blatt 6

Kreis	Seite					
	N		U		L	
Plön	6-7,	24-27	58-59,	76-79	110-111,	128-131
Potsdam, Stadt	16-17,	44-47	68-69,	96-99	120-121,	148-151
Potsdam-Mittelmark	16-17,	44-47	68-69,	96-99	120-121,	148-151
Prignitz	16-17,	44-47	68-69,	96-99	120-121,	148-151
<b>Q</b>						
Quedlinburg	20-21,	52-55	72-73,	104-107	124-125,	156-159
<b>R</b>						
Rastatt	12-13,	36-39	64-65,	88-91	116-117,	140-143
Ravensburg	12-13,	36-39	64-65,	88-91	116-117,	140-143
Recklinghausen	8-9,	28-31	60-61,	80-83	112-113,	132-135
Regen	14-15,	40-43	66-67,	92-95	118-119,	144-147
Regensburg, Stadt	14-15,	40-43	66-67,	92-95	118-119,	144-147
Regensburg	14-15,	40-43	66-67,	92-95	118-119,	144-147
Remscheid, Stadt	8-9,	28-31	60-61,	80-83	112-113,	132-135
Rems-Murr-Kreis	12-13,	36-39	64-65,	88-91	116-117,	140-143
Rendsburg-Eckernförde	6-7,	24-27	58-59,	76-79	110-111,	128-131
Reutlingen	12-13,	36-39	64-65,	88-91	116-117,	140-143
Rhein-Erft-Kreis	8-9,	28-31	60-61,	80-83	112-113,	132-135
Rheingau-Taunus-Kreis	10-11,	32-35	62-63,	84-87	114-115,	136-139
Rhein-Hunsrück-Kreis	10-11,	32-35	62-63,	84-87	114-115,	136-139
Rheinisch-Bergischer Kreis	8-9,	28-31	60-61,	80-83	112-113,	132-135
Rhein-Lahn-Kreis	10-11,	32-35	62-63,	84-87	114-115,	136-139
Rhein-Neckar-Kreis	12-13,	36-39	64-65,	88-91	116-117,	140-143
Rhein-Pfalz-Kreis	12-13,	36-39	64-65,	88-91	116-117,	140-143
Rhein-Sieg-Kreis	8-9,	28-31	60-61,	80-83	112-113,	132-135
Rhön-Grabfeld	16-17,	44-47	68-69,	96-99	120-121,	148-151
Riesa-Großenhain	18-19,	48-51	70-71,	100-103	122-123,	152-155
Rosenheim, Stadt	12-13,	36-39	64-65,	88-91	116-117,	140-143
Rosenheim	14-15,	40-43	66-67,	92-95	118-119,	144-147
Rostock, Stadt	16-17,	44-47	68-69,	96-99	120-121,	148-151
Rotenburg (Wümme)	6-7,	24-27	58-59,	76-79	110-111,	128-131
Roth	14-15,	40-43	66-67,	92-95	118-119,	144-147
Rottal-Inn	14-15,	40-43	66-67,	92-95	118-119,	144-147
Rottweil	12-13,	36-39	64-65,	88-91	116-117,	140-143
Rügen	18-19,	48-51	70-71,	100-103	122-123,	152-155
<b>S</b>						
Saalfeld-Rudolstadt	20-21,	52-55	72-73,	104-107	124-125,	156-159
Saale-Holzland-Kreis	20-21,	52-55	72-73,	104-107	124-125,	156-159
Saale-Orla-Kreis	20-21,	52-55	72-73,	104-107	124-125,	156-159
Saalkreis	18-19,	48-51	70-71,	100-103	122-123,	152-155
Saarbrücken, Stadtverband	16-17,	44-47	68-69,	96-99	120-121,	148-151
Saarlouis	16-17,	44-47	68-69,	96-99	120-121,	148-151
Saar-Pfalz-Kreis	16-17,	44-47	68-69,	96-99	120-121,	148-151
Salzgitter, Stadt	6-7,	24-27	58-59,	76-79	110-111,	128-131
Sangerhausen	18-19,	48-51	70-71,	100-103	122-123,	152-155
Sankt Wendel	16-17,	44-47	68-69,	96-99	120-121,	148-151
Sächsische Schweiz	18-19,	48-51	70-71,	100-103	122-123,	152-155
Schaumburg	6-7,	24-27	58-59,	76-79	110-111,	128-131
Schleswig-Flensburg	6-7,	24-27	58-59,	76-79	110-111,	128-131
Schmalkalden-Meiningen	20-21,	52-55	72-73,	104-107	124-125,	156-159
Schönebeck	20-21,	52-55	72-73,	104-107	124-125,	156-159
Schwabach, Stadt	14-15,	40-43	66-67,	92-95	118-119,	144-147
Schwäbisch Hall	12-13,	36-39	64-65,	88-91	116-117,	140-143
Schwalm-Eder-Kreis	10-11,	32-35	62-63,	84-87	114-115,	136-139
Schwandorf	14-15,	40-43	66-67,	92-95	118-119,	144-147
Schwarzwald-Baar-Kreis	12-13,	36-39	64-65,	88-91	116-117,	140-143
Schweinfurt, Stadt	14-15,	40-43	66-67,	92-95	118-119,	144-147
Schweinfurt	16-17,	44-47	68-69,	96-99	120-121,	148-151
Schwerin, Stadt	16-17,	44-47	68-69,	96-99	120-121,	148-151
Segeberg	6-7,	24-27	58-59,	76-79	110-111,	128-131
Siegen-Wittgenstein	8-9,	28-31	60-61,	80-83	114-115,	136-139
Sigmaringen	12-13,	36-39	64-65,	88-91	116-117,	140-143
Soest	10-11,	32-35	62-63,	84-87	114-115,	136-139
Solingen, Stadt	8-9,	28-31	60-61,	80-83	112-113,	132-135



**Alphabetisches Kreisverzeichnis**

Kreis	Seite					
	N		U		L	
Soltau-Fallingb.ostel	6-7,	24-27	58-59,	76-79	110-111,	128-131
Sonneberg	20-21,	52-55	72-73,	104-107	124-125,	156-159
Sömmerda	20-21,	52-55	72-73,	104-107	124-125,	156-159
Speyer, Stadt	10-11,	32-35	62-63,	84-87	114-115,	136-139
Spree-Neiße	16-17,	44-47	68-69,	96-99	120-121,	148-151
Stade	6-7,	24-27	58-59,	76-79	110-111,	128-131
Starnberg	14-15,	40-43	66-67,	92-95	118-119,	144-147
Steinburg	6-7,	24-27	58-59,	76-79	110-111,	128-131
Steinfurt	8-9,	28-31	60-61,	80-83	112-113,	132-135
Stendal	18-19,	48-51	70-71,	100-103	122-123,	152-155
Stollberg	18-19,	48-51	70-71,	100-103	122-123,	152-155
Stormarn	6-7,	24-27	58-59,	76-79	110-111,	128-131
Stralsund, Stadt	16-17,	44-47	68-69,	96-99	120-121,	148-151
Straubing, Stadt	14-15,	40-43	66-67,	92-95	118-119,	144-147
Straubing-Bogen	14-15,	40-43	66-67,	92-95	118-119,	144-147
Stuttgart, Stadt	12-13,	36-39	64-65,	88-91	116-117,	140-143
Suhl, Stadt	20-21,	52-55	72-73,	104-107	124-125,	156-159
Südliche Weinstraße	12-13,	36-39	64-65,	88-91	116-117,	140-143
Südwestpfalz	12-13,	36-39	64-65,	88-91	116-117,	140-143
<b>T</b>						
Teltow-Fläming	16-17,	44-47	68-69,	96-99	120-121,	148-151
Tirschnreuth	14-15,	40-43	66-67,	92-95	118-119,	144-147
Torgau-Oschatz	18-19,	48-51	70-71,	100-103	122-123,	152-155
Traunstein	14-15,	40-43	66-67,	92-95	118-119,	144-147
Trier-Saarburg	10-11,	32-35	62-63,	84-87	114-115,	136-139
Tuttlingen	12-13,	36-39	64-65,	88-91	116-117,	140-143
Tübingen	12-13,	36-39	64-65,	88-91	116-117,	140-143
<b>U</b>						
Uckermark	16-17,	44-47	68-69,	96-99	120-121,	148-151
Uecker-Randow	18-19,	48-51	70-71,	100-103	122-123,	152-155
Uelzen	6-7,	24-27	58-59,	76-79	110-111,	128-131
Ulm, Stadt	12-13,	36-39	64-65,	88-91	116-117,	140-143
Unna	10-11,	32-35	62-63,	84-87	114-115,	136-139
Unstrut-Hainich-Kreis	20-21,	52-55	72-73,	104-107	124-125,	156-159
Unterallgäu	16-17,	44-47	68-69,	96-99	120-121,	148-151
<b>V</b>						
Vechta	6-7,	24-27	58-59,	76-79	110-111,	128-131
Verden	6-7,	24-27	58-59,	76-79	110-111,	128-131
Viersen	8-9,	28-31	60-61,	80-83	112-113,	132-135
Vogelsbergkreis	10-11,	32-35	62-63,	84-87	114-115,	136-139
Vogtlandkreis	18-19,	48-51	70-71,	100-103	122-123,	152-155
Vulkaneifel	10-11,	32-35	62-63,	84-87	114-115,	136-139
<b>W</b>						
Waldeck-Franckenberg	10-11,	32-35	62-63,	84-87	114-115,	136-139
Waldshut	12-13,	36-39	64-65,	88-91	116-117,	140-143
Warendorf	8-9,	28-31	60-61,	80-83	112-113,	132-135
Wartburgkreis	20-21,	52-55	72-73,	104-107	124-125,	156-159
Weiden in der Oberpfalz, Stadt	14-15,	40-43	66-67,	92-95	118-119,	144-147
Weilheim-Schongau	14-15,	40-43	66-67,	92-95	118-119,	144-147
Weimar, Stadt	20-21,	52-55	72-73,	104-107	124-125,	156-159
Weimarer-Land	20-21,	52-55	72-73,	104-107	124-125,	156-159
Weißenburg-Gunzenhausen	14-15,	40-43	66-67,	92-95	118-119,	144-147
Weißenfels	18-19,	48-51	70-71,	100-103	122-123,	152-155
Weißeritzkreis	18-19,	48-51	70-71,	100-103	122-123,	152-155
Wernigerode	20-21,	52-55	72-73,	104-107	124-125,	156-159
Werra-Meißner-Kreis	10-11,	32-35	62-63,	84-87	114-115,	136-139
Wesel	8-9,	28-31	60-61,	80-83	112-113,	132-135
Wesermarsch	8-9,	28-31	60-61,	80-83	112-113,	132-135
Westerwaldkreis	10-11,	32-35	62-63,	84-87	114-115,	136-139
Wetteraukreis	10-11,	32-35	62-63,	84-87	114-115,	136-139
Wiesbaden, Stadt	10-11,	32-35	62-63,	84-87	114-115,	136-139
Wilhelmshaven, Stadt	6-7,	24-27	58-59,	76-79	110-111,	128-131

## Alphabetisches Kreisverzeichnis

Blatt 8

Kreis	Seite					
	N		U		L	
Wismar, Stadt	16-17,	44-47	68-69,	96-99	120-121,	148-151
Wittenberg	18-19,	48-51	70-71,	100-103	122-123,	152-155
Wittmund	8-9,	28-31	60-61,	80-83	112-113,	132-135
Wolfenbüttel	6-7,	24-27	58-59,	76-79	110-111,	128-131
Wolfsburg, Stadt	6-7,	24-27	58-59,	76-79	110-111,	128-131
Worms, Stadt	10-11,	32-35	62-63,	84-87	114-115,	136-139
Wunsiedel im Fichtelgebirge	14-15,	40-43	66-67,	92-95	118-119,	144-147
Wuppertal, Stadt	8-9,	28-31	60-61,	80-83	112-113,	132-135
Würzburg, Stadt	14-15,	40-43	66-67,	92-95	118-119,	144-147
Würzburg	16-17,	44-47	68-69,	96-99	120-121,	148-151
<b>Z</b>						
Zollernalbkreis	12-13,	36-39	64-65,	88-91	116-117,	140-143
Zweibrücken, Stadt	10-11,	32-35	62-63,	84-87	114-115,	136-139
Zwickau, Stadt	18-19,	48-51	70-71,	100-103	122-123,	152-155
Zwickauer Land	18-19,	48-51	70-71,	100-103	122-123,	152-155



# Impressum

## **Fachliche Auskünfte und Beratung:**

Telefon: 0461 316-1133  
Telefax: 0461 316-2833  
E-Mail: [kfz-stat@kba.de](mailto:kfz-stat@kba.de)

## **Information and assistance:**

Phone: +49 461 316-1133  
Fax: +49 461 316-2833  
E-Mail: [kfz-stat@kba.de](mailto:kfz-stat@kba.de)

## **Herausgabe und Vertrieb:**

Kraftfahrt-Bundesamt  
24932 Flensburg

Telefon: 0461 316-1446  
Telefax: 0461 314-1731  
E-Mail: [vertrieb@kba.de](mailto:vertrieb@kba.de)  
Internet: [www.kba.de](http://www.kba.de)

## **Publication and distribution:**

Kraftfahrt-Bundesamt  
24932 Flensburg  
Germany

Phone: +49 461 316-1446  
Fax: +49 461 314-1731  
E-Mail: [vertrieb@kba.de](mailto:vertrieb@kba.de)  
Internet: [www.kba.de](http://www.kba.de)

Erscheinungsfolge: jährlich  
Erschienen im September 2007

Frequency of publication: annually  
Published in September 2007

Alle Rechte vorbehalten. Die Vervielfältigung und Verbreitung dieser Veröffentlichung, auch auszugsweise und in digitaler Form, ist nur mit Quellenangabe gestattet. Dies gilt auch, wenn Inhalte dieser Veröffentlichung weiterverbreitet werden, die nur mittelbar erlangt wurden.

© Kraftfahrt-Bundesamt, Flensburg

All rights reserved. Reproduction and dissemination of this publication, including in parts or in digital form, is permitted provided the Kraftfahrt-Bundesamt - Federal Motor Transport Authority - is acknowledged as its source. This includes the dissemination of contents of this publication that have been obtained indirectly.

© Kraftfahrt-Bundesamt, Flensburg