



Kraftfahrt-Bundesamt

Ihr zentraler Informationsdienstleister rund um das Kraftfahrzeug
und seine Nutzer - Statistik -

Fahrzeugzulassungen (FZ)


Neuzulassungen, Besitzumschreibungen und Außerbetriebsetzungen von
Kraftfahrzeugen und Kraftfahrzeuganhängern nach Zulassungsbezirken
Jahr 2007

FZ 5

INHALTSVERZEICHNIS

FAHRZEUGZULASSUNGEN IM JAHR 2007

		Seite
Neuzulassungen		
Kraftfahrzeuge und Kraftfahrzeuganhänger nach Zulassungsbezirken		
- und Fahrzeugklassen	- weiß -	5
- und Haltergruppen	- gelb -	23
Besitzumschreibungen		
Kraftfahrzeuge und Kraftfahrzeuganhänger nach Zulassungsbezirken		
- und Fahrzeugklassen	- weiß -	57
- und Haltergruppen	- gelb -	75
Außerbetriebsetzungen		
Kraftfahrzeuge und Kraftfahrzeuganhänger nach Zulassungsbezirken		
- und Fahrzeugklassen	- weiß -	109
- und Haltergruppen	- gelb -	127
Methodische Erläuterungen	- weiß -	161
Zeichenerklärung	- weiß -	162
Begriffsbestimmungen	- weiß -	163
Erläuterungen zu Emissionsklassen	- weiß -	166
Alphabetisches Kreisverzeichnis	- grün -	169



Neuzulassungen von Kraftfahrzeugen und Kraftfahrzeuganhängern 2007 nach Zulassungsbezirken und Fahrzeugklassen

N

Neuzulassungen von Kraftfahrzeugen und Kraftfahrzeuganhängern 2007 nach Zulassungsbezirken und Fahrzeugklassen

Regierungsbezirk Statistische Kennziffer Zulassungsbezirk	Krafträder	Personenkraftwagen		Kraft- omnibusse	Lastkraftwagen		Zugma-		
		insgesamt	darunter Wohnmobile		insgesamt	darunter mit Spezial- aufbau	land-/forst- wirtschaftl. Zugmaschinen	sonstige Zugmaschinen	
									1
SCHLESWIG-HOLSTEIN									
01001	FLENSBURG,STADT	167	3 662	47	16	272	8	10	-
01002	KIEL,STADT	354	7 207	47	55	755	46	16	13
01003	LUEBECK,STADT	398	6 482	14	18	827	16	14	5
01004	NEUMUENSTER,STADT	150	3 075	22	14	391	15	1	1
01051	DITHMARSCHEN	256	2 852	58	-	283	15	163	4
01053	HERZOGTUM LAUENBURG	411	4 269	57	1	504	101	134	6
01054	NORDFRIESLAND	408	4 041	62	5	660	20	185	4
01055	OSTHOLSTEIN	428	5 379	93	4	418	13	92	5
01056	PINNEBERG	735	9 467	92	24	1 230	19	93	16
01057	PLOEN	273	2 816	66	-	321	8	77	10
01058	RENDSBURG-ECKERNFUERDE	385	7 602	91	12	750	22	186	15
01059	SCHLESWIG-FLENSBURG	471	4 516	167	12	530	44	161	12
01060	SEGEBERG	626	8 478	165	8	1 026	28	97	15
01061	STEINBURG	260	3 516	47	3	306	27	104	11
01062	STORMARN	543	6 793	62	3	942	90	54	55
	LAND INSGESAMT	5 865	80 155	1 090	175	9 215	472	1 387	172
HAMBURG									
02000	HAMBURG	2 612	150 703	266	216	11 116	178	85	19
	LAND INSGESAMT	2 612	150 703	266	216	11 116	178	85	19
NIEDERSACHSEN									
RB BRAUNSCHWEIG									
03101	BRAUNSCHWEIG,STADT	475	11 433	45	22	1 065	25	15	2
03102	SALZGITTER,STADT	168	2 339	3	51	155	10	14	-
03103	WOLFSBURG,STADT	311	109 255	236	4	2 348	14	19	2
03151	GIFHORN	387	5 396	63	3	275	16	79	10
03152	GOETTINGEN	423	6 684	54	21	538	37	95	13
03153	GOSLAR	239	4 465	29	5	376	24	47	9
03154	HELMSTEDT	275	2 920	22	3	166	5	47	7
03155	NORTHEIM	354	4 145	18	4	330	17	92	6
03156	OSTERODE AM HARZ	163	2 242	9	3	502	174	44	1
03157	PEINE	252	2 971	30	8	188	16	48	5
03158	WOLFENBUETTEL	250	3 244	36	3	270	9	70	5
	RB ZUSAMMEN	3 297	155 094	545	127	6 213	347	570	60
RB HANNOVER									
03241	HANNOVER	1 874	35 889	286	42	3 767	181	240	40
03251	DIEPHOLZ	474	5 456	77	4	638	75	174	14
03252	HAMELN-PYRMONT	376	3 387	28	2	315	39	54	7
03254	HILDESHEIM	497	7 202	71	1	681	27	82	6
03255	HOLZMINDEN	140	1 895	15	3	220	10	27	3
03256	NIENBURG(WESER)	260	2 340	33	4	310	34	82	11
03257	SCHAUMBURG	270	4 121	52	7	517	25	57	2
	UNBEKANNT	1	1	-	-	-	-	-	-
	RB ZUSAMMEN	3 892	60 291	562	63	6 448	391	716	83
RB LUENEBURG									
03351	CELLE	367	5 000	76	2	521	15	66	8
03352	CUXHAVEN	375	4 425	111	6	399	24	176	8
03353	HARBURG	551	7 907	132	2	674	14	108	9
03354	LUECHOW-DANNENBERG	128	1 126	15	2	64	2	49	1
03355	LUENEBURG	322	4 767	50	3	396	13	79	9
03356	OSTERHOLZ	353	2 357	35	4	247	8	49	3
03357	ROTENBURG(WUEMME)	417	4 086	46	5	583	165	250	11
03358	SOLTAU-FALLINGBOSTEL	441	3 343	23	7	375	18	103	16
03359	STADE	392	6 098	93	3	609	25	168	13
03360	UELZEN	256	2 644	16	1	232	8	118	4
03361	VERDEN	279	4 392	30	4	419	21	105	2
	RB ZUSAMMEN	3 881	46 145	627	39	4 519	313	1 271	84
RB WESER-EMS									
03401	DELMENHORST,STADT	143	2 398	13	6	142	2	7	1
03402	EMDEN,STADT	75	1 297	14	6	91	4	10	-
03403	OLDENBURG(OLDENB),STADT	253	6 017	42	15	589	13	4	4
03404	OSNABRUECK,STADT	299	6 496	19	25	834	145	22	3
03405	WILHELMSHAVEN,STADT	171	2 808	27	2	190	2	8	1
03451	AMMERLAND	205	2 807	48	15	430	36	145	1
03452	AURICH	317	4 516	99	7	449	16	114	3
03453	CLOPPENBURG	227	2 805	29	-	492	71	209	8
03454	EMSLAND	764	7 089	91	10	958	67	330	14
03455	FRIESLAND	152	2 419	52	-	210	67	48	4
03456	GRAFSCHAFT BENTHEIM	334	2 878	60	5	890	11	121	2
03457	LEER	401	3 241	67	15	341	37	136	2
03458	OLDENBURG(OLDENBURG)	247	3 022	51	8	322	44	115	1
03459	OSNABRUECK	877	7 943	87	22	1 047	106	228	17
03460	VECHTA	213	2 793	18	6	541	80	126	5

schienen		Sonstige Kfz	Kraftfahrzeuge insgesamt	Kraftfahrzeuganhänger				Regierungsbezirk Statistische Kennziffer Zulassungsbezirk
Sattelzugmaschinen	insgesamt			zur Lastenbeförderung	Übrige	insgesamt	darunter Sattelanhänger	
9	10	11	12	13	14	15	16	
SCHLESWIG-HOLSTEIN								
351	361	9	4 487	167	56	223	18	01001 FLENSBURG,STADT
29	58	39	8 468	291	124	415	10	01002 KIEL,STADT
106	125	23	7 873	492	75	567	210	01003 LUEBECK,STADT
48	50	9	3 689	230	39	269	26	01004 NEUMUENSTER,STADT
163	330	32	3 753	571	96	667	81	01051 DITHMARSCHEN
61	201	33	5 419	666	130	796	77	01053 HERZOGTUM LAUENBURG
67	256	34	5 404	849	134	983	75	01054 NORDFRIESLAND
53	150	45	6 424	678	209	887	121	01055 OSTHOLSTEIN
80	189	30	11 675	739	201	940	100	01056 PINNEBERG
8	95	29	3 534	357	89	446	17	01057 PLOEN
199	400	58	9 207	962	386	1 348	152	01058 RENDSBURG-ECKERNFUERDE
306	479	42	6 050	779	277	1 056	64	01059 SCHLESWIG-FLENSBURG
126	238	64	10 440	1 026	218	1 244	269	01060 SEGEBERG
19	134	16	4 235	412	114	526	19	01061 STEINBURG
54	163	273	8 717	668	147	815	96	01062 STORMARN
1 670	3 229	736	99 375	8 887	2 295	11 182	1 335	LAND INSGESAMT
HAMBURG								
797	901	225	165 773	3 129	917	4 046	1 370	02000 HAMBURG
797	901	225	165 773	3 129	917	4 046	1 370	LAND INSGESAMT
NIEDERSACHSEN								
108	125	29	13 149	545	69	614	158	RB BRAUNSCHWEIG
22	36	9	2 758	206	45	251	30	03101 BRAUNSCHWEIG,STADT
50	71	26	112 015	154	44	198	8	03102 SALZGITTER,STADT
27	116	32	6 209	561	93	654	30	03103 WOLFSBURG,STADT
64	172	24	7 862	483	96	579	38	03151 GIFHORN
47	103	11	5 199	388	76	464	49	03152 GOETTINGEN
11	65	14	3 443	213	47	260	14	03153 GOSLAR
123	221	35	5 089	430	65	495	111	03154 HELMSTEDT
1 291	1 336	20	4 266	2 926	41	2 967	2 586	03155 NORTHEIM
77	130	18	3 567	437	58	495	70	03156 OSTERODE AM HARZ
16	91	12	3 870	279	56	335	15	03157 PEINE
1 836	2 466	230	167 427	6 622	690	7 312	3 109	03158 WOLFENBUETTEL
RB ZUSAMMEN								
497	777	255	42 604	2 552	423	2 975	319	RB HANNOVER
311	499	38	7 109	1 131	191	1 322	206	03241 HANNOVER
42	103	28	4 211	402	68	470	40	03251 DIEPHOLZ
123	211	36	8 628	708	160	868	68	03252 HAMELN-PYRMONT
23	53	9	2 320	215	48	263	14	03254 HILDESHEIM
140	233	19	3 166	574	76	650	118	03255 HOLZMINDEN
60	119	19	5 053	543	83	626	50	03256 NIENBURG(WESER)
-	-	-	2	-	-	-	-	03257 SCHAUMBURG UNBEKANNT
1 196	1 995	404	73 093	6 125	1 049	7 174	815	RB ZUSAMMEN
RB LUENEBURG								
113	187	56	6 133	674	123	797	128	03351 CELLE
45	229	39	5 473	678	131	809	27	03352 CUXHAVEN
122	239	43	9 416	1 549	198	1 747	746	03353 HARBURG
22	72	7	1 399	198	50	248	17	03354 LUECHOW-DANNENBERG
43	131	25	5 644	557	159	716	44	03355 LUENEBURG
38	90	39	3 090	327	84	411	26	03356 OSTERHOLZ
402	663	95	5 849	2 207	151	2 358	1 177	03357 ROTENBURG(WUEMME)
50	169	16	4 351	489	95	584	47	03358 SOLTAU-FALLINGBOSTEL
101	282	34	7 418	661	113	774	85	03359 STADE
52	174	18	3 325	399	41	440	46	03360 UELZEN
86	193	29	5 316	532	130	662	103	03361 VERDEN
1 074	2 429	401	57 414	8 271	1 275	9 546	2 446	RB ZUSAMMEN
RB WESER-EMS								
37	45	4	2 738	158	89	247	34	03401 DELMENHORST,STADT
11	21	3	1 493	87	29	116	11	03402 EMDEN,STADT
14	22	28	6 924	269	99	368	12	03403 OLDENBURG(OLDENB),STADT
96	121	35	7 810	355	61	416	72	03404 OSNABRUECK,STADT
12	21	38	3 230	112	40	152	4	03405 WILHELMSHAVEN,STADT
52	198	38	3 693	500	73	573	52	03451 AMMERLAND
44	161	13	5 463	699	133	832	91	03452 AURICH
116	333	41	3 898	1 001	53	1 054	91	03453 CLOPPENBURG
349	693	88	9 602	2 123	293	2 416	691	03454 EMSLAND
24	76	6	2 863	406	53	459	66	03455 FRIESLAND
127	250	28	4 385	652	157	809	81	03456 GRAFSCHAFT BENTHEIM
83	221	28	4 247	582	100	682	77	03457 LEER
101	217	24	3 840	594	101	695	97	03458 OLDENBURG(OLDENBURG)
157	402	39	10 330	1 294	220	1 514	142	03459 OSNABRUECK
323	454	30	4 037	887	62	949	364	03460 VECHTA

N

(Fortsetzung): Neuzulassungen von Kraftfahrzeugen und Kraftfahrzeuganhängern 2007 nach Zulassungsbezirken und Fahrzeugklassen

Regierungsbezirk Statistische Kennziffer Zulassungsbezirk	Krafträder	Personenkraftwagen		Kraft- omnibusse	Lastkraftwagen		Zugma-	
		insgesamt	darunter Wohnmobile		insgesamt	darunter mit Spezial- aufbau	land-/forst- wirtschaftl. Zugmaschinen	sonstige Zugmaschinen
03461 WESERMARSCH	163	1 849	25	4	181	19	59	3
03462 WITTMUND	96	1 134	13	2	140	2	59	5
RB ZUSAMMEN	4 937	61 512	755	148	7 847	722	1 741	74
LAND INSGESAMT	16 007	323 042	2 489	377	25 027	1 773	4 298	301
BREMEN								
04011 BREMEN-STADT	793	18 661	119	6	1 587	82	26	6
04012 BREMERHAVEN,STADT UNBEKANNT	238 -	2 744 -	14 -	10 -	342 1	18 -	8 -	- -
LAND INSGESAMT	1 031	21 405	133	16	1 930	100	34	6
NORDRHEIN-WESTFALEN								
RB DUESSELDORF								
05111 DUESSELDORF,STADT	1 100	33 217	56	63	1 780	52	14	12
05112 DUISBURG,STADT	649	13 421	77	17	1 218	42	12	3
05113 ESSEN,STADT	990	20 853	53	53	1 768	78	13	17
05114 KREFELD,STADT	406	8 431	22	12	602	10	23	-
05116 MOENCHENGLADBACH,STADT	520	9 178	81	13	627	45	14	4
05117 MUELHEIM A.D.RUHR,STADT	277	5 347	84	2	396	30	5	2
05119 OBERHAUSEN,STADT	366	6 253	25	29	432	7	11	2
05120 REMSCHEID,STADT	334	4 128	30	9	430	13	6	-
05122 SOLINGEN,STADT	393	7 649	25	17	509	21	2	3
05124 WUPPERTAL,STADT	721	12 049	149	15	772	65	18	8
05154 KLEVE	733	8 365	213	7	988	37	235	9
05158 METTMANN	1 176	18 802	118	8	1 609	39	58	8
05162 NEUSS	937	16 706	74	20	1 262	63	87	17
05166 VIERSEN	731	10 325	81	18	841	40	172	5
05170 WESEL	1 130	16 151	126	43	1 068	32	128	4
UNBEKANNT	-	1	-	-	-	-	-	-
RB ZUSAMMEN	10 463	190 876	1 214	326	14 302	574	798	94
RB KOELN								
05314 BONN,STADT	486	17 598	41	8	1 479	274	17	4
05315 KOELN,STADT	1 803	49 745	134	102	3 710	141	43	19
05316 LEVERKUSEN,STADT	383	6 706	42	8	361	18	71	3
05354 AACHEN,STADT	1 069	18 735	107	34	1 503	190	55	20
05358 DUEREN	496	7 716	83	15	953	32	106	15
05362 RHEIN-ERFT-KREIS	909	13 323	155	15	1 252	94	92	11
05366 EUSKIRCHEN	472	4 831	51	2	568	68	55	10
05370 HEINSBERG	483	8 606	114	12	1 083	9	73	9
05374 OBERBERGISCHE KREIS	691	11 729	70	24	816	37	95	14
05378 RHEIN-BERGISCHE KREIS	642	10 066	101	11	716	14	38	7
05382 RHEIN-SIEG-KREIS	1 203	15 585	126	18	1 771	26	135	17
RB ZUSAMMEN	8 637	164 640	1 024	249	14 212	903	780	129
RB MUENSTER								
05512 BOTTROP,STADT	194	3 648	12	1	228	8	13	4
05513 GELSENKIRCHEN,STADT	417	6 912	21	2	617	13	8	3
05515 MUENSTER,STADT	486	9 600	62	19	1 033	58	37	3
05554 BORKEN	1 021	9 698	127	18	1 319	108	241	9
05558 COESFELD	432	6 520	144	11	630	45	144	9
05562 RECKLINGHAUSEN	1 296	16 205	129	43	1 208	46	66	21
05566 STEINFURT	792	10 302	101	21	1 279	106	235	12
05570 WARENDORF	593	6 429	135	17	498	58	179	5
RB ZUSAMMEN	5 231	69 314	731	132	6 812	442	923	66
RB DETMOLD								
05711 BIELEFELD,STADT	436	10 751	53	22	902	82	23	2
05754 GUETERSLOH	618	9 712	105	13	1 293	108	176	25
05758 HERFORD	599	8 332	92	14	957	95	61	4
05762 HOEXTER	237	3 580	17	7	309	19	107	3
05766 LIPPE	607	8 781	93	31	781	55	86	10
05770 MINDEN-LUEBBECKE	568	9 705	69	6	1 079	46	90	11
05774 PADERBORN	501	8 074	81	40	751	45	106	12
RB ZUSAMMEN	3 566	58 935	510	133	6 072	450	649	67
RB ARNSBERG								
05911 BOCHUM,STADT	576	25 110	84	18	2 219	21	17	7
05913 DORTMUND,STADT	1 182	17 800	84	96	1 475	70	23	5
05914 HAGEN,STADT	405	5 462	19	25	607	30	10	6
05915 HAMM,STADT	327	5 839	28	9	510	20	25	2
05916 HERNE,STADT	289	2 966	9	22	252	9	4	1
05954 ENNEPE-RUHR-KREIS	814	9 466	98	20	711	48	44	9
05958 HOCHSAUERLANDKREIS	562	8 473	64	18	827	56	149	19
05962 MAERKISCHER KREIS	896	14 073	92	41	1 182	66	89	19
05966 OLPE	294	4 158	18	6	417	27	57	16
05970 SIEGEN-WITTGENSTEIN	724	11 737	82	8	946	43	102	14

schienen		Sonstige Kfz	Kraftfahrzeuge insgesamt	Kraftfahrzeuganhänger				Regierungsbezirk Statistische Kennziffer Zulassungsbezirk
Sattelzug- maschinen	insgesamt			zur Lastenbe- förderung	Übrige	insgesamt	darunter Sattelan- hänger	
9	10	11	12	13	14	15	16	
50	112	9	2 318	314	64	378	17	03461 WESERMARSCH
8	72	4	1 448	230	39	269	7	03462 WITTMUND
1 604	3 419	456	78 319	10 263	1 666	11 929	1 909	RB ZUSAMMEN
5 710	10 309	1 491	376 253	31 281	4 680	35 961	8 279	LAND INSGESAMT
BREMEN								
378	410	105	21 562	1 126	295	1 421	565	04011 BREMEN-STADT
86	94	9	3 437	267	38	305	121	04012 BREMERHAVEN,STADT
-	-	-	1	-	-	-	-	UNBEKANNT
464	504	114	25 000	1 393	333	1 726	686	LAND INSGESAMT
NORDRHEIN-WESTFALEN								
74	100	77	36 337	563	182	745	128	05111 RB DUESSELDORF
272	287	78	15 670	735	213	948	245	05112 DUESSELDORF,STADT
113	143	115	23 922	820	233	1 053	212	05113 DUISBURG,STADT
117	140	44	9 635	355	90	445	80	05114 ESSEN,STADT
50	68	18	10 424	368	184	552	67	05116 KREFELD,STADT
60	67	15	6 104	224	163	387	42	05116 MOENCHENGLADBACH,STADT
52	65	25	7 170	257	81	338	50	05117 MUELHEIM A.D.RUHR,STADT
64	70	6	4 977	169	46	215	34	05119 OBERHAUSEN,STADT
43	48	18	8 634	264	74	338	26	05120 REMSCHEID,STADT
97	123	37	13 717	469	169	638	67	05122 SOLINGEN,STADT
204	448	43	10 584	1 314	253	1 567	609	05124 WUPPERTAL,STADT
179	245	61	21 901	770	273	1 043	143	05154 KLEVE
160	264	65	19 254	835	219	1 054	196	05158 METTMANN
166	343	62	12 320	886	293	1 179	187	05162 NEUSS
224	356	76	18 824	1 123	319	1 442	262	05166 VIERSEN
-	-	-	1	-	-	-	-	05170 WESEL
-	-	-	-	-	-	-	-	UNBEKANNT
1 875	2 767	740	219 474	9 152	2 792	11 944	2 348	RB ZUSAMMEN
RB KOELN								
140	161	142	19 874	330	111	441	55	05314 BONN,STADT
218	280	139	55 779	965	478	1 443	156	05315 KOELN,STADT
18	92	16	7 566	200	60	260	14	05316 LEVERKUSEN,STADT
378	453	77	21 871	1 529	256	1 785	342	05354 AACHEN,STADT
90	211	44	9 435	731	160	891	106	05358 DUEREN
236	339	67	15 905	1 009	253	1 262	229	05362 RHEIN-ERFT-KREIS
102	167	28	6 068	721	126	847	83	05366 EUSKIRCHEN
108	190	19	10 393	844	171	1 015	140	05370 HEINSBERG
77	186	18	13 464	845	139	984	65	05374 OBERBERGISCHE KREIS
45	90	21	11 546	525	166	691	28	05378 RHEIN-BERGISCHE KREIS
179	331	84	18 992	1 188	283	1 471	135	05382 RHEIN-SIEG-KREIS
1 591	2 500	655	190 893	8 887	2 203	11 090	1 353	RB ZUSAMMEN
RB MUENSTER								
31	48	13	4 132	131	59	190	20	05512 BOTTRUP,STADT
58	69	19	8 036	271	74	345	58	05513 GELSENKIRCHEN,STADT
61	101	28	11 267	542	115	657	45	05515 MUENSTER,STADT
284	534	56	12 646	1 477	313	1 790	279	05554 BORKEN
96	249	47	7 889	836	225	1 061	90	05558 COESFELD
239	326	69	19 147	1 345	299	1 644	295	05562 RECKLINGHAUSEN
353	600	73	13 067	1 777	266	2 043	471	05566 STEINFURT
210	394	22	7 953	805	273	1 078	153	05570 WARENDORF
1 332	2 321	327	84 137	7 184	1 624	8 808	1 411	RB ZUSAMMEN
RB DETMOLD								
108	133	38	12 282	522	130	652	67	05711 BIELEFELD,STADT
282	483	63	12 182	1 847	307	2 154	1 003	05754 GUETERSLOH
80	145	15	10 062	698	136	834	84	05758 HERFORD
58	168	12	4 313	519	76	595	106	05762 HOEXTER
129	225	33	10 458	1 043	204	1 247	156	05766 LIPPE
158	259	35	11 652	908	184	1 092	163	05770 MINDEN-LUEBBECKE
159	277	26	9 669	802	147	949	180	05774 PADERBORN
974	1 690	222	70 618	6 339	1 184	7 523	1 759	RB ZUSAMMEN
RB ARNSBERG								
97	121	57	28 101	480	161	641	81	05911 BOCHUM,STADT
182	210	50	20 813	868	350	1 218	153	05913 DORTMUND,STADT
66	82	29	6 610	300	75	375	63	05914 HAGEN,STADT
149	176	22	6 883	432	88	520	100	05915 HAMM,STADT
29	34	27	3 590	162	57	219	16	05916 HERNE,STADT
165	218	49	11 278	618	190	808	117	05954 ENNEPE-RUHR-KREIS
195	363	21	10 264	965	208	1 173	188	05958 HOCHSAUERLANDKREIS
147	255	51	16 498	917	219	1 136	122	05962 MAERKISCHE KREIS
76	149	18	5 042	456	66	522	71	05966 OLPE
197	313	40	13 768	1 003	205	1 208	182	05970 SIEGEN-WITTGENSTEIN

N

(Fortsetzung): Neuzulassungen von Kraftfahrzeugen und Kraftfahrzeuganhängern 2007 nach Zulassungsbezirken und Fahrzeugklassen

Regierungsbezirk Statistische Kennziffer Zulassungsbezirk	Krafträder	Personenkraftwagen		Kraft- omnibusse	Lastkraftwagen		Zugma-	
		insgesamt	darunter Wohnmobile		insgesamt	darunter mit Spezial- aufbau	land-/forst- wirtschaftl. Zugmaschinen	sonstige Zugmaschinen
05974 SOEST	598	8 339	68	17	678	49	121	12
05978 UNNA	804	13 005	98	19	813	47	75	7
RB ZUSAMMEN	7 471	126 428	744	299	10 637	486	716	117
LAND INSGESAMT	35 368	610 193	4 223	1 139	52 035	2 855	3 866	473
HESSEN								
RB DARMSTADT								
06411 DARMSTADT,STADT	243	6 663	15	40	381	9	16	4
06412 FRANKFURT AM MAIN,STADT	1 178	43 038	46	86	3 514	55	35	13
06413 OFFENBACH AM MAIN,STADT	580	4 747	66	17	316	15	4	2
06414 WIESBADEN,STADT	477	20 868	56	32	775	43	33	14
06431 BERGSTRASSE	6 147	10 755	59	60	674	24	68	23
06432 DARMSTADT-DIEBURG	690	9 997	47	5	750	95	93	11
06433 GROSS-GERAU	922	27 942	52	9	1 009	70	59	13
06434 HOCHTAUNUSKREIS	658	42 133	32	15	1 591	7	35	26
06435 MAIN-KINZIG-KREIS	954	12 251	132	16	1 145	157	94	19
06436 MAIN-TAUNUS-KREIS	474	48 667	23	35	6 356	165	18	6
06437 ODENWALDKREIS	217	2 719	18	10	192	5	31	1
06438 OFFENBACH	644	11 034	58	15	720	29	26	6
06439 RHEINGAU-TAUNUS-KREIS	388	5 474	27	2	331	25	45	7
06440 WETTERRAUKREIS	623	10 103	130	26	703	40	120	25
RB ZUSAMMEN	14 195	256 391	761	368	18 457	739	677	170
RB GIESSEN								
06531 GIESSEN	576	8 390	49	11	1 171	198	60	11
06532 LAHN-DILL-KREIS	644	8 503	61	3	709	43	66	12
06533 LIMBURG-WEILBURG	411	5 991	37	41	555	12	81	19
06534 MARBURG-BIEDENKOPF	483	6 866	36	11	478	21	93	17
06535 VOGELSBURGKREIS	272	2 856	19	5	274	18	116	14
RB ZUSAMMEN	2 386	32 606	202	71	3 187	292	416	73
RB KASSEL								
06611 KASSEL,STADT	349	7 819	57	45	882	77	11	6
06631 FULDA	630	7 654	51	15	666	25	114	22
06632 HERSFELD-ROTENBURG	370	2 935	13	-	349	37	67	23
06633 KASSEL, LAND	657	9 470	143	8	683	140	73	19
06634 SCHWALM-EDER-KREIS	547	5 962	65	1	409	15	107	20
06635 WALDECK-FRANKENBERG	395	4 742	37	6	386	13	113	10
06636 WERRA-MEISSNER-KREIS	290	2 676	23	4	216	11	49	8
RB ZUSAMMEN	3 238	41 258	389	79	3 591	318	534	108
LAND INSGESAMT	19 819	330 255	1 352	518	25 235	1 349	1 627	351
RHEINLAND-PFALZ								
RB KOBLENZ								
07111 KOBLENZ,STADT	229	4 989	20	19	799	16	4	6
07131 AHRWEILER	329	2 840	32	5	289	18	49	14
07132 ALTENKIRCHEN(WESTWLD.)	339	3 727	21	8	351	31	46	4
07133 BAD KREUZNACH	505	4 570	34	4	423	13	56	44
07134 BIRKENFELD	167	2 387	13	5	187	6	28	13
07135 COCHEM-ZELL	460	1 557	11	1	180	8	75	35
07137 MAYEN-KOBLENZ	562	5 955	130	5	677	53	58	25
07138 NEUWIED	451	5 871	43	7	590	20	41	11
07140 RHEIN-HUNSRUECK-KREIS	272	2 984	27	10	332	26	37	36
07141 RHEIN-LAHN-KREIS	356	3 828	27	5	508	10	37	18
07143 WESTERWALDKREIS	487	7 559	51	6	787	40	65	23
RB ZUSAMMEN	4 157	46 267	409	75	5 123	241	496	229
RB TRIER								
07211 TRIER-SAARBURG	595	7 381	39	24	720	33	76	14
07231 BERNKASTEL-WITTLICH	226	3 214	17	3	427	35	70	11
07232 EIFELKREIS BITBURG-PRUEM	202	3 356	9	3	285	17	111	20
07233 VULKANEIFEL	162	1 611	13	2	171	6	47	15
RB ZUSAMMEN	1 185	15 562	78	32	1 603	91	304	60
RB RHEINHESSEN-PFALZ								
07311 FRANKENTHAL(PFALZ),STADT	81	1 399	2	-	98	8	10	2
07312 KAISERSLAUTERN,STADT	140	6 141	5	7	279	8	1	3
07313 LANDAU I.D.PFALZ,STADT	81	1 716	3	-	109	1	13	1
07314 LUDWIGSHAFEN A.RH.,STADT	348	4 449	11	15	394	8	10	3
07315 MAINZ,STADT	294	8 207	94	73	618	23	13	6
07316 NEUSTADT A.D.WSTR.,STADT	80	2 284	8	1	195	11	6	1
07317 PIRMASENS,STADT	50	1 775	3	-	109	16	5	-
07318 SPEYER,STADT	147	1 828	4	-	135	14	4	1
07319 WORMS,STADT	205	2 377	12	-	211	13	30	9
07320 ZWEIBRUECKEN,STADT	126	1 109	5	-	85	2	14	-
07331 ALZEY-WORMS	336	3 383	19	2	304	8	92	11
07332 BAD DUERCKHEIM	393	3 672	28	2	283	13	55	6

schienen		Sonstige Kfz	Kraftfahrzeuge insgesamt	Kraftfahrzeuganhänger				Regierungsbezirk Statistische Kennziffer Zulassungsbezirk
Sattelzugmaschinen	insgesamt			zur Lastenbeförderung	Übrige	insgesamt	darunter Sattelanhänger	
9	10	11	12	13	14	15	16	
236	369	53	10 054	1 001	175	1 176	264	05974 SOEST
96	178	69	14 888	837	286	1 123	111	05978 UNNA
1 635	2 468	486	147 789	8 039	2 080	10 119	1 468	RB ZUSAMMEN
7 407	11 746	2 430	712 911	39 601	9 883	49 484	8 339	LAND INSGESAMT
HESSEN								
15	35	13	7 375	137	35	172	11	06411 DARMSTADT,STADT
57	105	303	48 224	493	156	649	59	06412 FRANKFURT AM MAIN,STADT
78	84	9	5 753	116	30	146	11	06413 OFFENBACH AM MAIN,STADT
23	70	133	22 355	308	87	395	24	06414 WIESBADEN,STADT
63	154	45	17 835	594	173	767	51	06431 BERGSTRASSE
491	595	24	12 061	966	137	1 103	358	06432 DARMSTADT-DIEBURG
101	173	57	30 112	505	160	665	98	06433 GROSS-GERAU
107	168	25	44 590	429	82	511	43	06434 HOCHTAUNUSKREIS
249	362	56	14 784	1 095	263	1 358	72	06435 MAIN-KINZIG-KREIS
745	769	36	56 337	283	57	340	22	06436 MAIN-TAUNUS-KREIS
9	41	14	3 193	253	43	296	14	06437 ODENWALDKREIS
93	125	19	12 557	478	109	587	55	06438 OFFENBACH
12	64	16	6 275	373	71	444	8	06439 RHEINGAU-TAUNUS-KREIS
61	206	22	11 683	733	108	841	51	06440 WETTERAUKREIS
2 104	2 951	772	293 134	6 763	1 511	8 274	877	RB ZUSAMMEN
149	220	41	10 409	802	106	908	195	06531 GIESSEN
75	153	28	10 040	881	108	989	70	06532 LAHN-DILL-KREIS
67	167	19	7 184	456	98	554	52	06533 LIMBURG-WEILBURG
84	194	20	8 052	537	83	620	36	06534 MARBURG-BIEDENKOPF
33	163	13	3 583	418	51	469	31	06535 VOGELSBERGGREIS
408	897	121	39 268	3 094	446	3 540	384	RB ZUSAMMEN
56	73	43	9 211	247	57	304	45	06611 KASSEL,STADT
101	237	38	9 240	753	84	837	83	06631 FULDA
67	157	24	3 835	399	52	451	66	06632 HERSFELD-ROTEBURG
479	571	28	11 417	870	169	1 039	301	06633 KASSEL, LAND
83	210	26	7 155	676	84	760	90	06634 SCHWALM-EDER-KREIS
56	179	18	5 726	601	105	706	74	06635 WALDECK-FRANKENBERG
22	79	11	3 276	292	34	326	30	06636 WERRA-MEISSNER-KREIS
864	1 506	188	49 860	3 838	585	4 423	689	RB ZUSAMMEN
3 376	5 354	1 081	382 262	13 695	2 542	16 237	1 950	LAND INSGESAMT
RHEINLAND-PFALZ								
35	45	13	6 094	190	41	231	22	07111 KOBLENZ,STADT
62	125	25	3 613	349	55	404	34	07131 AHRWEILER
106	156	24	4 605	451	70	521	84	07132 ALTENKIRCHEN(WESTWLD.)
38	138	12	5 652	494	74	568	52	07133 BAD KREUZNACH
13	54	26	2 826	403	57	460	31	07134 BIRKENFELD
27	137	7	2 342	355	34	389	33	07135 COCHEM-ZELL
169	252	36	7 487	744	112	856	108	07137 MAYEN-KOBLENZ
97	149	26	7 094	601	89	690	106	07138 NEUWIED
49	122	27	3 747	467	62	529	20	07140 RHEIN-HUNSRUECK-KREIS
18	73	16	4 786	345	65	410	14	07141 RHEIN-LAHN-KREIS
135	223	41	9 103	828	140	968	172	07143 WESTERWALDKREIS
749	1 474	253	57 349	5 227	799	6 026	676	RB ZUSAMMEN
125	215	38	8 973	772	127	899	27	07211 TRIER-SAARBURG
74	155	22	4 047	585	56	641	71	07231 BERNKASTEL-WITTLICH
48	179	22	4 047	448	55	503	30	07232 EIFELKREIS BITBURG-PRUEM
33	95	15	2 056	263	28	291	30	07233 VULKANEIFFEL
280	644	97	19 123	2 068	266	2 334	158	RB ZUSAMMEN
20	32	3	1 613	121	16	137	44	07311 FRANKENTHAL(PFALZ),STADT
35	39	10	6 616	132	30	162	7	07312 KAISERSLAUTERN,STADT
21	35	4	1 945	132	9	141	17	07313 LANDAU I.D.PFALZ,STADT
33	46	76	5 328	197	45	242	23	07314 LUDWIGSHAFEN A.RH.,STADT
27	46	20	9 258	230	72	302	41	07315 MAINZ,STADT
36	43	10	2 613	145	13	158	9	07316 NEUSTADT A.D.WSTR.,STADT
10	15	8	1 957	106	9	115	6	07317 PIRMASENS,STADT
71	76	32	2 218	162	20	182	52	07318 SPEYER,STADT
77	116	10	2 919	226	38	264	70	07319 WORMS,STADT
10	24	14	1 358	126	11	137	8	07320 ZWEIBRUECKEN,STADT
19	122	15	4 162	386	47	433	31	07331 ALZEY-WORMS
29	90	14	4 454	390	47	437	28	07332 BAD DUERCKHEIM

Regierungsbezirk Statistische Kennziffer Zulassungsbezirk	Krafträder	Personenkraftwagen		Kraft- omnibusse	Lastkraftwagen		Zugma-		
		insgesamt	darunter Wohnmobile		insgesamt	darunter mit Spezial- aufbau	land-/forst- wirtschaftl. Zugmaschinen	sonstige Zugmaschinen	
									1
07333 DONNERSBERGKREIS	152	2 085	7	1	151	9	25	9	
07334 GERMERSHEIM	300	6 354	145	1	274	34	51	24	
07335 KAISERSLAUTERN	263	2 398	13	-	192	11	28	7	
07336 KUSEL	132	1 473	7	4	90	-	33	10	
07337 SUEDLICHE WEINSTRASSE	274	2 884	27	3	205	11	73	13	
07338 RHEIN-PFALZ-KREIS	409	3 833	75	4	359	25	93	4	
07339 MAINZ-BINGEN	518	6 429	122	-	446	15	98	19	
07340 SUEDWESTPFALZ	234	2 448	13	4	181	7	31	5	
RB ZUSAMMEN	4 563	66 244	603	117	4 718	237	685	134	
LAND INSGESAMT	9 905	128 073	1 090	224	11 444	569	1 485	423	
BADEN-WUERTEMBERG									
RB STUTT GART									
08111 STUTT GART,STADT	918	41 741	161	50	1 761	83	26	9	
08115 BOEBLINGEN	748	32 181	150	40	756	42	65	12	
08116 ESSLINGEN	1 319	22 592	113	23	1 438	95	86	11	
08117 GOEPPINGEN	667	9 335	47	15	1 156	31	55	16	
08118 LUDWIGSBURG	1 198	18 082	113	18	1 463	71	97	33	
08119 REMS-MURR-KREIS	890	16 239	112	32	1 280	63	108	39	
08121 HEILBRONN,STADT	249	8 020	27	34	505	50	24	2	
08125 HEILBRONN	644	20 417	52	24	964	38	142	23	
08126 HOHENLOHEKREIS	261	4 659	27	8	404	17	100	13	
08127 SCHWAEBISCH HALL	431	5 235	47	14	595	78	136	21	
08128 MAIN-TAUBER-KREIS	389	3 223	35	5	280	9	91	20	
08135 HEIDENHEIM	261	3 599	30	8	312	37	40	13	
08136 OSTALBKREIS	806	10 231	87	21	858	80	156	51	
UNBEKANNT	-	-	-	-	-	-	1	-	
RB ZUSAMMEN	8 781	195 554	1 001	292	11 772	694	1 127	263	
RB KARLSRUHE									
08211 BADEN-BADEN,STADT	114	2 635	33	6	187	9	9	2	
08212 KARLSRUHE,STADT	621	12 130	53	9	1 095	47	34	7	
08215 KARLSRUHE	1 127	11 920	68	14	1 010	45	103	13	
08216 RASTATT	566	10 759	66	8	561	76	42	10	
08221 HEIDELBERG,STADT	162	4 052	34	1	272	9	11	-	
08222 MANNHEIM,STADT	742	13 345	154	58	1 007	48	15	7	
08225 NECKAR-ODENWALD-KREIS	339	3 734	30	8	415	35	89	17	
08226 RHEIN-NECKAR-KREIS	1 514	18 094	96	12	1 275	22	85	24	
08231 PFORZHEIM,STADT	225	4 073	11	8	243	8	13	7	
08235 CALW	284	6 384	40	19	371	40	63	9	
08236 ENZKREIS	467	5 426	35	8	490	28	49	9	
08237 FREUDENSTADT	328	3 809	27	5	291	33	38	15	
RB ZUSAMMEN	6 489	96 361	647	156	7 217	400	551	120	
RB FREIBURG									
08311 FREIBURG I.BREISG.STADT	243	6 228	51	23	699	18	15	10	
08315 BREISGAU-HOCHSCHWARZWALD	549	6 155	102	14	665	38	149	20	
08316 EMMENDINGEN	308	2 859	30	4	355	24	91	8	
08317 ORTENAU-KREIS	1 045	10 257	102	30	1 251	58	213	28	
08325 ROTTWEIL	323	4 549	43	6	394	41	82	19	
08326 SCHWARZWALD-BAAR-KREIS	527	6 804	58	4	656	28	105	23	
08327 TUTTLINGEN	264	4 363	55	5	388	14	86	15	
08335 KONSTANZ	746	7 228	164	15	542	40	70	22	
08336 LOERRACH	731	6 468	54	9	527	29	91	15	
08337 WALDSHUT	346	4 304	36	3	463	38	70	19	
UNBEKANNT	-	1	-	-	-	-	-	-	
RB ZUSAMMEN	5 082	59 216	695	113	5 940	328	972	179	
RB TUEBINGEN									
08415 REUTLINGEN	668	9 437	105	15	1 055	43	98	12	
08416 TUEBINGEN	349	6 225	34	9	452	28	37	7	
08417 ZOLLERNALBKREIS	524	6 470	50	13	673	53	79	19	
08421 ULM,STADT	266	5 828	34	155	682	36	11	5	
08425 ALB-DONAU-KREIS	457	5 568	32	15	444	34	120	24	
08426 BIBERACH	453	11 394	36	6	1 044	24	115	13	
08435 BODENSEEKREIS	660	8 183	65	12	513	15	89	7	
08436 RAVENSBURG	831	8 295	303	19	1 031	58	184	17	
08437 SIGMARINGEN	367	3 602	21	10	385	25	108	15	
RB ZUSAMMEN	4 575	65 002	680	254	6 279	316	841	119	
LAND INSGESAMT	24 927	416 133	3 023	815	31 208	1 738	3 491	681	
BAYERN									
RB OBERBAYERN									
09161 INGOLSTADT,STADT	391	32 562	32	12	363	10	26	12	
09162 MUENCHEN,STADT	5 966	101 964	216	103	5 856	108	104	33	
09163 ROSENHEIM,STADT	157	2 903	11	3	294	-	8	6	
09171 ALTOETTING	401	2 941	28	3	264	16	84	11	
09172 BERCHTESGADENER LAND	341	3 385	65	1	286	27	63	8	

schienen		Sonstige Kfz	Kraftfahrzeuge insgesamt	Kraftfahrzeuganhänger				Regierungsbezirk Statistische Kennziffer Zulassungsbezirk
Sattelzugmaschinen	insgesamt			zur Lastenbeförderung	Übrige	insgesamt	darunter Sattelanhänger	
9	10	11	12	13	14	15	16	
18	52	10	2 451	292	35	327	15	07333 DONNERSBERGKREIS
114	189	44	7 162	487	58	545	68	07334 GERMERSHEIM
24	59	17	2 929	369	52	421	7	07335 KAISERSLAUTERN
3	46	6	1 751	290	24	314	5	07336 KUSEL
25	111	12	3 489	441	41	482	23	07337 SÜEDLICHE WEINSTRASSE
53	150	19	4 774	364	101	465	50	07338 RHEIN-PFALZ-KREIS
49	166	21	7 580	489	95	584	48	07339 MAINZ-BINGEN
7	43	6	2 916	383	48	431	17	07340 SÜEDWESTPFALZ
681	1 500	351	77 493	5 468	811	6 279	569	RB ZUSAMMEN
1 710	3 618	701	153 965	12 763	1 876	14 639	1 403	LAND INSGESAMT
BADEN-WÜRTTEMBERG								
165	200	73	44 743	557	194	751	65	08111 RB STUTTGART
38	115	38	33 878	698	196	894	32	08115 STUTTGART,STADT
119	216	93	25 681	1 045	372	1 417	110	08115 BOEBLINGEN
94	165	30	11 368	635	155	790	83	08116 ESSSLINGEN
178	308	56	21 125	1 030	249	1 279	127	08117 GOEPPINGEN
114	261	49	18 751	1 031	199	1 230	80	08118 LUDWIGSBURG
183	209	21	9 038	278	37	315	85	08119 REMS-MURR-KREIS
162	327	38	22 414	1 046	143	1 189	205	08121 HEILBRONN,STADT
46	159	25	5 516	422	41	463	65	08125 HEILBRONN
111	268	30	6 573	707	91	798	86	08126 HOHENLOHEKREIS
8	119	13	4 029	441	41	482	64	08127 SCHWAEBISCH HALL
26	79	18	4 277	401	81	482	31	08128 MAIN-TAUBER-KREIS
106	313	41	12 270	952	147	1 099	78	08135 HEIDENHEIM
-	1	-	1	-	-	-	-	08136 OSTALBKREIS
1 350	2 740	525	219 664	9 243	1 946	11 189	1 111	UNBEKANNT
28	39	9	2 990	117	21	138	16	RB ZUSAMMEN
80	121	96	14 072	423	114	537	50	08211 RB KARLSRUHE
102	218	40	14 329	1 217	178	1 395	158	08212 BADEN-BADEN,STADT
159	211	21	12 126	745	143	888	117	08212 KARLSRUHE,STADT
19	30	6	4 523	115	40	155	-	08215 KARLSRUHE
89	111	32	15 295	329	121	450	24	08216 RASTATT
56	162	15	4 673	521	48	569	35	08221 HEIDELBERG,STADT
60	169	85	21 149	1 025	220	1 245	65	08222 MANNHEIM,STADT
6	26	12	4 587	138	28	166	4	08225 NECKAR-ODENWALD-KREIS
58	130	47	7 235	569	97	666	51	08226 RHEIN-NECKAR-KREIS
77	135	26	6 552	642	93	735	104	08231 PFORZHEIM,STADT
36	89	9	4 531	477	48	525	44	08235 CALW
770	1 441	398	112 062	6 318	1 151	7 469	668	08236 ENZKREIS
17	42	22	7 257	222	67	289	2	08237 FREUDENSTADT
86	255	42	7 680	758	142	900	137	RB ZUSAMMEN
43	142	27	3 695	367	68	435	34	08311 RB FREIBURG
176	417	73	13 073	1 461	235	1 696	204	08311 FREIBURG I.BREISG.STADT
80	181	15	5 468	527	69	596	67	08315 BREISGAU-HOCHSCHWARZWALD
51	179	26	8 196	555	91	646	42	08316 EMMENDINGEN
39	140	24	5 184	501	78	579	37	08317 ORTENAU-KREIS
24	116	25	8 672	595	201	796	92	08325 ROTTWEIL
11	117	24	7 876	483	107	590	21	08326 SCHWARZWALD-BAAR-KREIS
63	152	38	5 306	480	75	555	46	08327 TUTTLINGEN
-	-	-	1	-	-	-	-	08335 KONSTANZ
590	1 741	316	72 408	5 949	1 133	7 082	682	08336 LOERRACH
200	310	36	11 521	847	181	1 028	64	08337 WALDSHUT
67	111	16	7 162	541	93	634	45	UNBEKANNT
97	195	28	7 903	752	105	857	150	RB ZUSAMMEN
77	93	11	7 035	291	41	332	109	08415 RB TUEBINGEN
108	252	49	6 785	756	136	892	54	08416 TUEBINGEN
129	257	41	13 195	972	139	1 111	183	08417 ZOLLERNALBKREIS
61	157	26	9 551	520	127	647	57	08421 ULM,STADT
125	326	44	10 546	989	250	1 239	98	08425 ALB-DONAU-KREIS
40	163	26	4 553	632	82	714	108	08426 BIBERACH
904	1 864	277	78 251	6 300	1 154	7 454	868	08435 BODENSEEKREIS
3 614	7 786	1 516	482 385	27 810	5 384	33 194	3 329	08436 RAVENSBURG
BAYERN								
25	63	19	33 410	270	47	317	8	08437 SIGMARINGEN
366	503	432	114 824	1 412	477	1 889	121	RB OBERBAYERN
14	28	12	3 397	111	39	150	17	09161 INGOLSTADT,STADT
40	135	22	3 766	442	70	512	52	09162 MUENCHEN,STADT
30	101	25	4 139	287	39	326	34	09163 ROSENHEIM,STADT
								09171 ALTOETTING
								09172 BERCHTESGADENER LAND

N

(Fortsetzung): Neuzulassungen von Kraftfahrzeugen und Kraftfahrzeuganhängern 2007 nach Zulassungsbezirken und Fahrzeugklassen

Regierungsbezirk Statistische Kennziffer Zulassungsbezirk	Krafträder	Personenkraftwagen		Kraft- omnibusse	Lastkraftwagen		Zugma-	
		insgesamt	darunter Wohnmobile		insgesamt	darunter mit Spezial- aufbau	land-/forst- wirtschaftl. Zugmaschinen	sonstige Zugmaschinen
09173 BAD TOELZ-WOLFRATSHAUSEN	430	4 478	39	3	317	9	74	28
09174 DACHAU	411	4 572	165	15	317	8	62	11
09175 EBERSBERG	297	4 621	175	9	541	35	73	8
09176 EICHSTAETT	418	3 352	16	6	225	14	130	8
09177 ERDING	382	5 280	30	7	399	43	120	8
09178 FREISING	410	5 541	28	19	635	32	101	16
09179 FUERSTENFELDBRUCK	559	6 256	73	8	529	13	39	3
09180 GARMISCH-PARTENKIRCHEN	262	2 853	35	2	236	8	47	14
09181 LANDSBERG AM LECH	263	3 834	35	4	299	14	67	18
09182 MIESBACH	308	3 745	20	2	288	16	77	17
09183 MUEHLDORF A.INN	399	3 911	19	3	462	32	136	10
09184 MUENCHEN	1 145	101 173	103	58	5 258	86	97	40
09185 NEUBURG-SCHROBENHAUSEN	290	3 008	24	4	321	18	84	7
09186 PFAFFENHOFEN A.D.ILM	412	4 373	22	4	488	112	145	13
09187 ROSENHEIM	852	9 092	90	18	1 081	44	164	32
09188 STARNBERG	372	6 764	30	5	277	7	34	15
09189 TRAUENSTEIN	502	5 869	59	3	625	104	120	10
09190 WEILHEIM-SCHONGAU	524	3 873	43	9	311	14	105	16
RB ZUSAMMEN	15 492	326 350	1 358	301	19 672	770	1 960	344
RB NIEDERBAYERN								
09261 LANDSHUT,STADT	251	3 082	11	5	268	8	22	3
09262 PASSAU,STADT	273	2 919	8	2	296	31	6	11
09263 STRAUBING,STADT	144	2 193	7	1	516	11	63	3
09271 DEGGENDORF	461	4 198	9	9	420	22	130	10
09272 FREYUNG-GRAFENAU	334	2 013	64	6	198	26	100	21
09273 KELHEIM	499	3 352	19	10	266	10	166	16
09274 LANDSHUT	611	5 013	14	7	484	24	220	22
09275 PASSAU	635	5 636	26	11	942	31	244	43
09276 REGEN	251	1 866	4	6	197	17	104	30
09277 ROTTAL-INN	351	3 223	32	7	339	15	180	14
09278 STRAUBING-BOGEN	353	1 953	24	3	215	14	146	17
09279 DINGOLFING-LANDAU	436	9 277	11	15	159	12	190	11
RB ZUSAMMEN	4 599	44 725	229	82	4 300	221	1 571	201
RB OBERPFALZ								
09361 AMBERG,STADT	223	1 831	9	-	153	3	17	3
09362 REGENSBURG,STADT	503	9 393	31	42	591	21	32	8
09363 WEIDEN I.D.OPF.,STADT	172	1 989	5	5	275	64	18	4
09371 AMBERG-SULZBACH	318	4 163	16	13	282	18	143	20
09372 CHAM	472	3 738	15	3	422	48	150	51
09373 NEUMARKT I.D.OPF.	435	4 472	58	6	544	11	170	24
09374 NEUSTADT A.D.WALDNAAB	229	2 432	47	2	165	9	111	15
09375 REGENSBURG	603	4 885	37	6	497	36	136	25
09376 SCHWANDORF	789	3 902	26	5	294	24	177	25
09377 TIRSCHENREUTH	229	2 020	5	3	186	20	83	9
RB ZUSAMMEN	3 973	38 825	249	85	3 409	254	1 037	184
RB OBERFRANKEN								
09461 BAMBERG,STADT	254	3 570	10	1	448	9	15	5
09462 BAYREUTH,STADT	239	3 599	16	14	402	11	14	1
09463 COBURG,STADT	105	2 570	3	1	152	5	6	1
09464 HOF,STADT	111	2 861	5	3	234	14	17	-
09471 BAMBERG	425	3 289	73	4	399	74	84	6
09472 BAYREUTH	303	2 703	29	14	239	11	123	5
09473 COBURG	246	2 439	13	1	196	36	51	5
09474 FORCHHEIM	391	2 809	30	4	205	2	66	7
09475 HOF	271	3 700	9	2	366	33	100	6
09476 KRONACH	212	2 401	9	2	236	17	92	5
09477 KULMBACH	193	2 548	115	4	223	24	63	6
09478 LICHTENFELS	139	1 778	7	1	184	21	36	7
09479 WUNSIEDEL I.FICHTELGEB.	173	3 909	14	13	216	8	52	6
RB ZUSAMMEN	3 062	38 176	333	64	3 500	265	719	60
RB MITTELFRANKEN								
09561 ANSBACH,STADT	144	1 876	25	1	141	7	24	3
09562 ERLANGEN,STADT	229	3 770	25	1	222	2	15	4
09563 FUERTH,STADT	321	4 308	25	2	578	21	14	2
09564 NUERNBERG,STADT	1 110	19 168	63	45	2 733	174	34	16
09565 SCHWABACH,STADT	93	2 050	14	7	104	4	6	3
09571 ANSBACH	494	4 215	37	25	483	49	205	24
09572 ERLANGEN-HOECHSTADT	1 504	3 857	23	3	246	16	112	7
09573 FUERTH	402	2 960	30	3	264	5	37	7
09574 NUERNBERGER LAND	669	6 084	354	4	429	16	81	9
09575 NEUSTADT/AISCH-WINDSHEIM	235	2 001	21	8	227	10	118	15
09576 ROTH	421	3 891	54	5	415	24	65	9
09577 WEISSENBURG-GUNZENHAUSEN	268	3 256	30	10	583	14	96	17
RB ZUSAMMEN	5 890	57 436	701	114	6 425	342	807	116
RB UNTERFRANKEN								
09661 ASCHAFFENBURG,STADT	165	6 206	20	2	496	25	6	5
09662 SCHWEINFURT,STADT	62	2 504	14	2	154	7	-	1
09663 WUERZBURG,STADT	296	5 570	51	1	689	16	11	7
09671 ASCHAFFENBURG	495	5 246	46	12	549	63	46	15

schienen		insgesamt	Sonstige Kfz	Kraftfahrzeuge insgesamt	Kraftfahrzeuganhänger				Regierungsbezirk Statistische Kennziffer Zulassungsbezirk
Sattelzugmaschinen					zur Lastenbeförderung	Übrige	insgesamt	darunter Sattelanhänger	
9	10	11	12	13	14	15	16		
23	125	17	5 370	430	65	495	36	09173 BAD TOELZ-WOLFRATSHAUSEN	
23	96	25	5 436	482	134	616	28	09174 DACHAU	
71	152	25	5 645	322	71	393	22	09175 EBERSBERG	
42	180	15	4 196	479	61	540	36	09176 EICHSTAETT	
27	155	23	6 246	454	75	529	21	09177 ERDING	
51	168	23	6 796	428	92	520	38	09178 FREISING	
11	53	24	7 429	478	113	591	37	09179 FUERSTENFELDBRUCK	
26	87	12	3 452	269	30	299	27	09180 GARMISCH-PARTENKIRCHEN	
23	108	24	4 532	425	73	498	24	09181 LANDSBERG AM LECH	
17	111	12	4 466	339	47	386	21	09182 MIESBACH	
36	182	28	4 985	456	93	549	22	09183 MUEHLDORF A.INN	
143	280	113	108 027	674	238	912	63	09184 MUENCHEN	
61	152	18	3 793	452	41	493	84	09185 NEUBURG-SCHROBENHAUSEN	
188	346	25	5 648	857	46	903	308	09186 PFAFFENHOFEN A.D.ILM	
239	435	60	11 538	1 083	166	1 249	265	09187 ROSENHEIM	
9	58	36	7 512	343	131	474	38	09188 STARNBERG	
293	423	33	7 455	998	104	1 102	331	09189 TRAUNSTEIN	
20	141	18	4 876	458	82	540	28	09190 WEILHEIM-SCHONGAU	
1 778	4 082	1 041	366 938	11 949	2 334	14 283	1 661	RB ZUSAMMEN	
								RB NIEDERBAYERN	
5	30	12	3 648	118	17	135	5	09261 LANDSHUT,STADT	
22	39	26	3 555	170	25	195	29	09262 PASSAU,STADT	
30	96	10	2 960	136	16	152	45	09263 STRAUBING,STADT	
63	203	19	5 310	496	74	570	63	09271 DEGGENDORF	
44	165	18	2 734	373	63	436	47	09272 FREYUNG-GRAFENAU	
53	235	17	4 379	463	58	521	45	09273 KELHEIM	
64	306	36	6 457	664	100	764	73	09274 LANDSHUT	
159	446	34	7 704	854	86	940	102	09275 PASSAU	
20	154	14	2 488	329	32	361	16	09276 REGEN	
63	257	32	4 209	573	61	634	32	09277 ROTTAL-INN	
33	196	13	2 733	417	57	474	26	09278 STRAUBING-BOGEN	
41	242	26	10 155	412	50	462	35	09279 DINGOLFING-LANDAU	
597	2 369	257	56 332	5 005	639	5 644	518	RB ZUSAMMEN	
								RB OBERPFALZ	
15	35	6	2 248	93	21	114	10	09361 AMBERG,STADT	
102	142	25	10 696	260	45	305	67	09362 REGENSBURG,STADT	
79	101	5	2 547	135	14	149	27	09363 WEIDEN I.D.OPF.,STADT	
41	204	12	4 992	385	39	424	47	09371 AMBERG-SULZBACH	
45	246	27	4 908	731	41	772	106	09372 CHAM	
84	278	30	5 765	556	86	642	77	09373 NEUMARKT I.D.OPF.	
67	193	14	3 035	395	32	427	50	09374 NEUSTADT A.D.WALDNAAB	
164	325	30	6 346	869	84	953	191	09375 REGENSBURG	
184	386	32	5 408	750	52	802	194	09376 SCHWANDORF	
23	115	13	2 566	282	21	303	23	09377 TIRSCHENREUTH	
804	2 025	194	48 511	4 456	435	4 891	792	RB ZUSAMMEN	
								RB OBERFRANKEN	
61	81	14	4 368	163	29	192	57	09461 BAMBERG,STADT	
17	32	40	4 326	143	24	167	8	09462 BAYREUTH,STADT	
56	63	4	2 895	86	9	95	9	09463 COBURG,STADT	
49	66	12	3 287	145	14	159	43	09464 HOF,STADT	
41	131	20	4 268	492	62	554	29	09471 BAMBERG	
35	163	21	3 443	382	50	432	23	09472 BAYREUTH	
52	108	4	2 994	403	28	431	75	09473 COBURG	
23	96	16	3 521	333	52	385	32	09474 FORCHHEIM	
48	154	15	4 508	434	27	461	40	09475 HOF	
33	130	8	2 989	335	24	359	28	09476 KRONACH	
66	135	9	3 112	347	21	368	71	09477 KULMBACH	
25	68	9	2 179	236	18	254	21	09478 LICHTENFELS	
26	84	9	4 404	257	23	280	16	09479 WUNSIEDEL I.FICHTELGEB.	
532	1 311	181	46 294	3 756	381	4 137	452	RB ZUSAMMEN	
								RB MITTELFRANKEN	
39	66	7	2 235	149	23	172	65	09561 ANSBACH,STADT	
4	23	14	4 259	138	46	184	14	09562 ERLANGEN,STADT	
24	40	22	5 271	166	37	203	14	09563 FUERTH,STADT	
554	604	55	23 715	1 114	213	1 327	332	09564 NUERNBERG,STADT	
15	24	5	2 283	76	15	91	12	09565 SCHWABACH,STADT	
129	358	41	5 616	701	110	811	75	09571 ANSBACH	
31	150	11	5 771	395	65	460	22	09572 ERLANGEN-HOECHSTADT	
24	68	7	3 704	277	63	340	6	09573 FUERTH	
91	181	20	7 387	451	89	540	50	09574 NUERNBERGER LAND	
44	177	30	2 678	427	48	475	45	09575 NEUSTADT/AISCH-WINDSHEIM	
82	156	17	4 905	416	71	487	82	09576 ROTH	
55	168	19	4 304	353	45	398	52	09577 WEISSENBURG-GUNZENHAUSEN	
1 092	2 015	248	72 128	4 663	825	5 488	769	RB ZUSAMMEN	
								RB UNTERFRANKEN	
24	35	11	6 915	139	23	162	10	09661 ASCHAFFENBURG,STADT	
10	11	5	2 738	109	23	132	12	09662 SCHWEINFURT,STADT	
27	45	27	6 628	266	52	318	56	09663 WUERZBURG,STADT	
57	118	32	6 452	615	92	707	53	09671 ASCHAFFENBURG	

N

(Fortsetzung): Neuzulassungen von Kraftfahrzeugen und Kraftfahrzeuganhängern 2007 nach Zulassungsbezirken und Fahrzeugklassen

Regierungsbezirk Statistische Kennziffer Zulassungsbezirk	Krafträder	Personenkraftwagen		Kraft- omnibusse	Lastkraftwagen		Zugma-	
		insgesamt	darunter Wohnmobile		insgesamt	darunter mit Spezial- aufbau	land-/forst- wirtschaftl. Zugmaschinen	sonstige Zugmaschinen
09672 BAD KISSINGEN	214	2 200	33	7	238	12	78	6
09673 RHOEN-GRABFELD	250	2 128	13	1	175	14	92	5
09674 HASSBERGE	208	2 204	44	6	192	12	75	4
09675 KITZINGEN	271	2 140	18	3	256	41	52	2
09676 MILTENBERG	318	3 387	23	9	299	16	33	13
09677 MAIN-SPESSART	326	3 566	42	16	406	27	64	7
09678 SCHWEINFURT	334	2 262	50	4	221	25	58	5
09679 WUERZBURG	440	3 602	56	5	377	36	103	8
RB ZUSAMMEN	3 379	41 015	410	68	4 052	294	618	78
RB SCHWABEN								
09761 AUGSBURG,STADT	586	12 757	66	22	860	24	22	10
09762 KAUFBEUREN,STADT	91	1 280	8	2	110	1	3	1
09763 KEMPTEN(ALLGAEU),STADT	173	4 350	32	-	301	26	12	8
09764 MEMMINGEN,STADT	83	2 366	10	-	178	18	9	7
09771 AICHACH-FRIEDBERG	369	3 030	56	12	355	24	115	12
09772 AUGSBURG	709	6 988	63	33	921	108	119	12
09773 DILLINGEN A.D.DONAU	289	2 395	18	2	234	22	155	4
09774 GUENZBURG	474	2 850	44	8	305	23	69	22
09775 NEU-ULM	424	6 675	97	24	602	39	48	7
09776 LINDAU (BODENSEE)	291	3 727	22	2	243	13	33	3
09777 OSTALLGAEU	419	3 674	46	11	389	47	225	19
09778 UNTERALLGAEU	743	3 074	29	6	396	44	136	423
09779 DONAU-RIES	406	4 109	42	1	407	23	155	16
09780 OBERALLGAEU	595	4 217	75	11	369	22	107	30
RB ZUSAMMEN	5 652	61 492	608	134	5 670	434	1 208	574
LAND INSGESAMT	42 047	608 019	3 888	848	47 028	2 580	7 920	1 557
SAARLAND								
10041 SAARBRUECKEN,STADTVERB.	753	13 519	49	49	1 102	50	21	17
10042 MERZIG-WADERN	224	3 711	11	19	244	8	34	10
10043 NEUNKIRCHEN	296	4 331	20	9	380	16	10	13
10044 SAARLOUIS	480	6 827	37	6	604	107	25	27
10045 SAAR-PFALZ-KREIS	333	6 503	29	4	558	23	24	6
10046 SANKT WENDEL	402	2 712	42	3	239	20	16	9
LAND INSGESAMT	2 488	37 603	188	90	3 127	224	130	82
BERLIN								
11000 BERLIN	5 111	83 896	331	298	10 432	509	43	24
LAND INSGESAMT	5 111	83 896	331	298	10 432	509	43	24
BRANDENBURG								
12051 BRANDENBURG/HAVEL,STADT	85	1 887	4	1	252	2	12	-
12052 COTTBUS,STADT	92	2 741	29	5	369	8	6	1
12053 FRANKFURT/ODER,STADT	66	1 545	2	3	273	5	6	1
12054 POTSDAM,STADT	173	3 965	9	29	445	50	8	1
12060 BARNIM	311	4 079	23	10	610	24	43	4
12061 DAHME-SPREEWALD	319	4 080	17	14	862	36	75	1
12062 ELBE-ELSTER	197	2 165	13	6	308	6	88	10
12063 HAVELLAND	363	3 776	89	1	459	27	64	2
12064 MAERKISCH-ODERLAND	350	4 061	34	13	547	22	87	13
12065 OBERHAVEL	412	4 926	36	-	831	45	44	7
12066 OBERSPREEWALD-LAUSITZ	143	2 826	13	7	316	11	22	3
12067 ODER-SPREE	331	4 417	19	8	694	22	52	5
12068 OSTPRIGNITZ-RUPPIN	151	2 602	12	6	417	28	122	7
12069 POTSDAM-MITTELMARK	381	5 510	27	6	806	31	85	2
12070 PRIGNITZ	154	2 830	14	7	427	14	109	5
12071 SPREE-NEISSE	224	2 446	14	-	431	19	50	5
12072 TELTOW-FLAEMING	436	5 081	23	6	712	47	64	6
12073 UCKERMARK	224	3 010	6	14	373	5	116	11
LAND INSGESAMT	4 412	61 947	384	136	9 132	402	1 053	84
MECKLENBURG-VORPOMMERN								
13001 GREIFSWALD, STADT	43	1 367	2	16	175	8	8	2
13002 NEUBRANDENBURG, STADT	116	2 514	7	4	578	28	28	1
13003 ROSTOCK, STADT	203	4 645	19	8	557	9	18	1
13004 SCHWERIN, STADT	144	3 296	10	-	339	7	5	1
13005 STRALSUND, STADT	95	1 804	8	11	212	3	4	-
13006 WISMAR, STADT	52	1 281	2	-	100	5	2	2
13051 BAD DOBERAN	272	3 161	25	11	535	17	81	6
13052 DEMMIN	143	1 688	2	3	264	23	114	6
13053 GUESTROW	175	2 288	9	1	394	19	120	9
13054 LUDWIGSLUST	219	2 383	65	11	455	39	103	8
13055 MECKLENBURG-STRELITZ	143	1 646	11	10	236	12	60	2
13056 MUERITZ	79	1 496	9	2	262	39	47	9

schienen		Sonstige Kfz	Kraftfahrzeuge insgesamt	Kraftfahrzeuganhänger				Regierungsbezirk Statistische Kennziffer Zulassungsbezirk
Sattelzugmaschinen	insgesamt			zur Lastenbeförderung	Übrige	insgesamt	darunter Sattelanhänger	
9	10	11	12	13	14	15	16	
48	132	10	2 801	426	53	479	44	09672 BAD KISSINGEN
16	113	17	2 684	326	33	359	22	09673 RHOEN-GRABFELD
40	119	10	2 739	344	37	381	45	09674 HASSBERGE
86	140	24	2 834	495	41	536	185	09675 KITZINGEN
15	61	5	4 079	418	46	464	22	09676 MILTENBERG
47	118	13	4 445	447	91	538	52	09677 MAIN-SPESSART
64	127	18	2 966	459	59	518	84	09678 SCHWEINFURT
30	141	21	4 586	422	81	503	28	09679 WUERZBURG
464	1 160	193	49 867	4 466	631	5 097	613	RB ZUSAMMEN
73	105	28	14 358	378	87	465	16	RB SCHWABEN
5	9	4	1 496	77	25	102	5	09761 AUGSBURG,STADT
17	37	10	4 871	130	26	156	5	09762 KAUFBEUREN,STADT
34	50	7	2 684	152	27	179	26	09763 KEMPTEN(ALLGAEU),STADT
38	165	22	3 953	456	88	544	34	09764 MEMMINGEN,STADT
598	729	47	9 427	1 783	139	1 922	589	09771 AICHACH-FRIEDBERG
45	204	14	3 138	489	48	537	44	09772 AUGSBURG
55	146	32	3 815	646	72	718	147	09773 DILLINGEN A.D.DONAU
94	149	19	7 893	591	95	686	113	09774 GUENZBURG
3	39	16	4 318	256	43	299	5	09775 NEU-ULM
111	355	22	4 870	587	90	677	52	09776 LINDAU (BODENSEE)
59	618	26	4 863	646	84	730	40	09777 OSTALLGAEU
70	241	29	5 193	580	70	650	78	09778 UNTERALLGAEU
22	159	41	5 392	487	103	590	25	09779 DONAU-RIES
1 224	3 006	317	76 271	7 258	997	8 255	1 179	09780 OBERALLGAEU
6 491	15 968	2 431	716 341	41 553	6 242	47 795	5 984	RB ZUSAMMEN
								LAND INSGESAMT
SAARLAND								
105	143	55	15 621	764	129	893	79	10041 SAARBRUECKEN,STADTVERB.
34	78	13	4 289	417	42	459	23	10042 MERZIG-WADERN
67	90	43	5 149	518	74	592	68	10043 NEUNKIRCHEN
82	134	17	8 068	753	87	840	67	10044 SAARLOUIS
66	96	20	7 514	598	78	676	80	10045 SAAR-PFALZ-KREIS
37	62	11	3 429	415	41	456	23	10046 SANKT WENDEL
391	603	159	44 070	3 465	451	3 916	340	LAND INSGESAMT
BERLIN								
1 024	1 091	662	101 490	2 744	908	3 652	212	11000 BERLIN
1 024	1 091	662	101 490	2 744	908	3 652	212	LAND INSGESAMT
BRANDENBURG								
23	35	4	2 264	151	25	176	19	12051 BRANDENBURG/HAVEL,STADT
22	29	23	3 259	201	30	231	30	12052 COTTBUS,STADT
20	27	6	1 920	115	30	145	27	12053 FRANKFURT/ODER,STADT
42	51	16	4 679	1 498	38	1 536	1 320	12054 POTSDAM,STADT
64	111	20	5 141	576	121	697	45	12060 BARNIM
86	162	55	5 492	756	114	870	226	12061 DAHME-SPREEWALD
83	181	22	2 879	589	43	632	260	12062 ELBE-ELSTER
52	118	57	4 774	525	124	649	41	12063 HAVELLAND
39	139	39	5 149	586	95	681	55	12064 MAERKISCH-ODERLAND
103	154	24	6 347	736	126	862	90	12065 OBERHAVEL
71	96	24	3 412	368	49	417	50	12066 OBERSPREEWALD-LAUSITZ
92	149	24	5 623	518	123	641	66	12067 ODER-SPREE
64	193	25	3 394	531	97	628	45	12068 OSTPRIGNITZ-RUPPIN
105	192	29	6 924	674	135	809	100	12069 POTSDAM-MITTELMARK
44	158	19	3 595	340	59	399	56	12070 PRIGNITZ
80	135	47	3 283	455	66	521	93	12071 SPREE-NEISSE
191	261	38	6 534	604	88	692	171	12072 TELTOW-FLAEMING
106	233	32	3 886	495	63	558	106	12073 UCKERMARK
1 287	2 424	504	78 555	9 718	1 426	11 144	2 800	LAND INSGESAMT
MECKLENBURG-VORPOMMERN								
47	57	5	1 663	82	23	105	11	13001 GREIFSWALD, STADT
16	45	20	3 277	119	28	147	21	13002 NEUBRANDENBURG, STADT
136	155	41	5 609	507	81	588	350	13003 ROSTOCK, STADT
41	47	51	3 877	114	54	168	13	13004 SCHWERIN, STADT
23	27	8	2 157	82	38	120	16	13005 STRALSUND, STADT
9	13	12	1 458	54	18	72	7	13006 WISMAR, STADT
194	281	23	4 283	545	103	648	170	13051 BAD DOBERAN
181	301	24	2 423	462	69	531	202	13052 DEMMIN
89	218	26	3 102	469	107	576	53	13053 GUESTROW
170	281	28	3 377	623	183	806	127	13054 LUDWIGSLUST
24	86	16	2 137	238	68	306	7	13055 MECKLENBURG-STRELITZ
44	100	18	1 957	280	54	334	24	13056 MUERITZ

N

(Fortsetzung): Neuzulassungen von Kraftfahrzeugen und Kraftfahrzeuganhängern 2007 nach Zulassungsbezirken und Fahrzeugklassen

Regierungsbezirk Statistische Kennziffer Zulassungsbezirk	Krafträder	Personenkraftwagen		Kraft- omnibusse	Lastkraftwagen		Zugma-	
		insgesamt	darunter Wohnmobile		insgesamt	darunter mit Spezial- aufbau	land-/forst- wirtschaftl. Zugmaschinen	sonstige Zugmaschinen
13057 NORDVORPOMMERN	234	3 166	11	8	361	12	99	5
13058 NORDWESTMECKLENBURG	223	2 427	14	8	315	16	77	8
13059 OSTVORPOMMERN	192	2 348	10	5	281	10	57	6
13060 PARCHIM	166	1 983	12	5	358	35	79	5
13061 RUEGEN	94	1 810	8	9	225	5	46	6
13062 UECKER-RANDOW	95	1 481	2	12	155	7	76	2
LAND INSGESAMT	2 688	40 784	226	124	5 802	294	1 024	79
SACHSEN								
RB CHEMNITZ								
14161 CHEMNITZ,STADT	451	10 071	24	22	1 050	36	26	2
14166 PLAUE,STADT	94	2 496	6	11	268	9	10	1
14167 ZWICKAU,STADT	202	3 956	7	9	453	14	6	2
14171 ANNABERG	160	2 131	26	6	283	17	36	1
14173 CHEMNITZER LAND	242	3 759	17	9	525	39	27	4
14177 FREIBERG	234	3 373	20	7	499	19	96	2
14178 VOGTLANDKREIS	292	5 686	13	6	719	46	85	13
14181 MITTLERER ERZGEBIRGSKR.	300	2 732	7	3	282	10	41	6
14182 MITTWEIDA	289	3 254	15	5	497	23	74	12
14188 STOLLBERG	523	2 627	22	-	312	5	37	3
14191 AUE-SCHWARZENBERG	159	4 168	9	4	407	14	22	7
14193 ZWICKAUER LAND	241	2 930	20	1	572	47	34	3
RB ZUSAMMEN	3 187	47 183	186	83	5 867	279	494	56
RB DRESDEN								
14262 DRESDEN,STADT	537	17 257	68	51	1 835	95	25	15
14263 GOERLITZ,STADT	54	1 625	2	-	147	1	3	1
14264 HOYERSWERDA,STADT	40	1 325	2	2	89	4	2	1
14272 BAUTZEN	189	4 380	10	19	601	16	81	5
14280 MEISSEN	188	3 791	11	13	503	18	59	5
14284 NIEDERSCHL.OBERLAUSITZK.	90	1 785	3	5	261	16	42	6
14285 RIESA-GROSSENHAIN	144	2 754	9	1	381	7	61	5
14286 LOEBAU-ZITTAU	142	3 452	11	6	373	12	37	1
14287 SAECHSISCHE SCHWEIZ	209	3 084	12	5	346	15	44	5
14290 WEISSERITZKREIS	193	3 176	20	4	482	28	65	8
14292 KAMENZ	292	3 617	24	11	649	10	52	6
RB ZUSAMMEN	2 078	46 246	172	117	5 667	222	471	58
RB LEIPZIG								
14365 LEIPZIG,STADT	510	15 214	49	36	1 695	45	31	10
14374 DELITZSCH	177	3 251	20	17	527	47	43	12
14375 DOEBELN	101	1 719	30	2	266	4	53	4
14379 LEIPZIGER LAND	204	3 394	8	4	511	31	31	6
14383 MULDENTALKREIS	179	3 113	11	7	451	17	114	4
14389 TORGAU-OSCHATZ	145	2 358	15	4	330	14	120	3
RB ZUSAMMEN	1 316	29 049	133	70	3 780	158	392	39
LAND INSGESAMT	6 581	122 478	491	270	15 314	659	1 357	153
SACHSEN-ANHALT								
15001 DESSAU-ROSSLAU,STADT	143	2 629	6	-	286	10	9	1
15002 HALLE (SAALE),STADT	244	6 576	15	1	922	17	11	6
15003 MAGDEBURG, STADT	347	6 643	22	8	699	26	12	7
15081 ALTMARKKREIS SALZWEDEL	147	2 142	8	11	235	6	73	12
15082 ANHALT-BITTERFELD	310	4 528	19	4	555	40	74	8
15083 BOERDE	352	4 450	16	1	720	21	224	11
15084 BURGENLANDKREIS	372	4 809	25	8	567	26	134	15
15085 HARZ	388	6 426	25	9	685	36	69	5
15086 JERICHOWER LAND	226	2 969	25	2	433	32	54	3
15087 MANSFELD-SUEDHARZ	350	4 949	13	3	491	5	70	5
15088 SAALEKREIS	451	5 573	40	12	1 019	50	102	23
15089 SALZLANDKREIS	351	5 745	10	7	551	10	88	9
15090 STENDAL	164	3 012	8	3	346	21	101	3
15091 WITTENBERG	248	3 102	14	6	490	8	56	14
UNBEKANNT	1	-	-	-	-	-	-	-
LAND INSGESAMT	4 094	63 553	246	75	7 999	308	1 077	122
THUERINGEN								
16051 ERFURT, STADT	390	7 019	9	7	923	15	26	6
16052 GERA, STADT	157	2 761	4	5	290	10	16	-
16053 JENA, STADT	119	3 088	5	15	277	2	8	2
16054 SUHL, STADT	112	2 240	7	4	162	8	4	4
16055 WEIMAR, -STADT	128	2 073	6	4	175	-	5	-
16056 EISENACH	81	3 194	6	6	249	7	4	1
16061 EICHSFELD	204	2 580	12	1	413	28	56	11
16062 NORDHAUSEN	105	2 595	7	4	270	5	47	-
16063 WARTBURGKREIS	273	3 502	14	10	539	11	59	20
16064 UNSTRUT-HAINICH-KREIS	187	2 784	18	7	409	12	75	14


schienen		Sonstige Kfz	Kraftfahrzeuge insgesamt	Kraftfahrzeuganhänger				Regierungsbezirk Statistische Kennziffer Zulassungsbezirk
Sattelzugmaschinen	insgesamt			zur Lastenbeförderung	Übrige	insgesamt	darunter Sattelanhänger	
9	10	11	12	13	14	15	16	
97	201	18	3 988	462	89	551	65	13057 NORDVORPOMMERN
61	146	24	3 143	367	66	433	36	13058 NORDWESTMECKLENBURG
56	119	33	2 978	357	87	444	26	13059 OSTVORPOMMERN
36	120	22	2 654	379	90	469	37	13060 PARCHIM
36	88	7	2 233	191	69	260	12	13061 RUEGEN
17	95	16	1 854	208	43	251	22	13062 UECKER-RANDOW
1 277	2 380	392	52 170	5 539	1 270	6 809	1 199	LAND INSGESAMT
SACHSEN								
86	114	36	11 744	353	77	430	61	RB CHEMNITZ
23	34	6	2 909	129	13	142	9	14161 CHEMNITZ,STADT
72	80	19	4 719	160	33	193	33	14166 PLAUEN,STADT
21	58	18	2 656	148	22	170	21	14167 ZWICKAU,STADT
68	99	17	4 651	285	37	322	62	14171 ANNABERG
65	163	18	4 294	315	70	385	42	14173 CHEMNITZER LAND
135	233	33	6 969	535	69	604	85	14177 FREIBERG
53	100	12	3 429	286	26	312	59	14178 VOGTLANDKREIS
88	174	30	4 249	318	45	363	59	14181 MITTLERER ERZGEBIRGSKR.
38	78	11	3 551	193	23	216	34	14182 MITTWEIDA
60	89	9	4 836	180	27	207	25	14188 STOLLBERG
116	153	15	3 912	382	53	435	148	14189 AUE-SCHWARZENBERG
825	1 375	224	57 919	3 284	495	3 779	638	14193 ZWICKAUER LAND
RB ZUSAMMEN								
153	193	86	19 959	568	178	746	82	RB DRESDEN
6	10	4	1 840	59	10	69	5	14262 DRESDEN,STADT
7	10	6	1 472	73	17	90	9	14263 GOERLITZ,STADT
48	134	27	5 350	294	48	342	50	14264 HOYERSWERDA,STADT
46	110	16	4 621	306	50	356	38	14272 BAUTZEN
75	123	18	2 282	531	34	565	272	14280 MEISSEN
58	124	32	3 436	280	44	324	35	14284 NIEDERSCHL.OBERLAUSITZK.
30	68	28	4 069	223	42	265	35	14285 RIESA-GROSSENHAIN
27	76	21	3 741	249	55	304	15	14286 LOEBAU-ZITTAU
37	110	24	3 989	291	46	337	29	14287 SAECHSISCHE SCHWEIZ
49	107	20	4 696	419	64	483	35	14290 WEISSERITZKREIS
536	1 065	282	55 455	3 293	588	3 881	605	14292 KAMENZ
RB ZUSAMMEN								
75	116	88	17 659	626	175	801	33	RB LEIPZIG
174	229	28	4 229	569	84	653	268	14365 LEIPZIG,STADT
53	110	20	2 218	178	34	212	32	14374 DELITZSCH
101	138	21	4 272	399	69	468	72	14375 DOEBELN
58	176	23	3 949	400	63	463	68	14379 LEIPZIGER LAND
107	230	25	3 092	377	39	416	98	14383 MULDENTALKREIS
568	999	205	35 419	2 549	464	3 013	571	14389 TORGAU-OSCHATZ
1 929	3 439	711	148 793	9 126	1 547	10 673	1 814	RB ZUSAMMEN
LAND INSGESAMT								
SACHSEN-ANHALT								
55	65	8	3 131	171	42	213	16	15001 DESSAU-ROSSLAU,STADT
28	45	22	7 810	245	51	296	48	15002 HALLE (SAALE),STADT
115	134	50	7 881	291	90	381	36	15003 MAGDEBURG, STADT
16	101	13	2 649	291	61	352	16	15081 ALTMARKKREIS SALZWEDEL
101	183	34	5 614	455	83	538	70	15082 ANHALT-BITTERFELD
296	531	36	6 090	675	73	748	186	15083 BOERDE
119	268	26	6 050	503	99	602	109	15084 BURGENLANDKREIS
163	237	23	7 768	675	70	745	131	15085 HARZ
134	191	23	3 844	439	60	499	163	15086 JERICHOWER LAND
137	212	21	6 026	372	29	401	67	15087 MANSFELD-SUEDHARZ
136	261	81	7 397	608	85	693	116	15088 SAALEKREIS
110	207	16	6 877	448	135	583	97	15089 SALZLANDKREIS
38	142	22	3 689	365	64	429	34	15090 STENDAL
92	162	23	4 031	529	63	592	88	15091 WITTENBERG
-	-	-	1	-	-	-	-	UNBEKANNT
1 540	2 739	398	78 858	6 067	1 005	7 072	1 177	LAND INSGESAMT
THUERINGEN								
49	81	54	8 474	301	84	385	31	16051 ERFURT, STADT
64	80	8	3 301	141	26	167	23	16052 GERA, STADT
4	14	12	3 525	87	35	122	6	16053 JENA, STADT
10	18	8	2 544	122	14	136	40	16054 SUHL, STADT
12	17	6	2 403	81	19	100	1	16055 WEIMAR,-STADT
13	18	8	3 556	71	22	93	5	16056 EISENACH
137	204	9	3 411	308	41	349	71	16061 EICHSFELD
60	107	14	3 095	249	27	276	40	16062 NORDHAUSEN
62	141	63	4 528	430	47	477	68	16063 WARTBURGKREIS
46	135	19	3 541	354	49	403	25	16064 UNSTRUT-HAINICH-KREIS

N

(Fortsetzung): Neuzulassungen von Kraftfahrzeugen und Kraftfahrzeuganhängern 2007 nach Zulassungsbezirken und Fahrzeugklassen

Regierungsbezirk Statistische Kennziffer Zulassungsbezirk	Krafträder	Personenkraftwagen		Kraft- omnibusse	Lastkraftwagen		Zugma-	
		insgesamt	darunter Wohnmobile		insgesamt	darunter mit Spezial- aufbau	land-/forst- wirtschaftl. Zugmaschinen	sonstige Zugmaschinen
16065 KYFFHAEUSERKREIS	163	1 943	3	7	220	11	51	10
16066 SCHMALKALDEN-MEININGEN	194	4 543	14	8	613	22	59	8
16067 GOTHA	285	4 023	8	9	542	16	62	19
16068 SOEMMERDA	143	1 714	6	1	330	8	48	2
16069 HILDBURGHAUSEN	144	2 648	10	3	257	13	48	6
16070 ILM-KREIS	258	3 581	39	5	448	16	47	5
16071 WEIMARER-LAND	174	2 349	5	3	323	5	53	6
16072 SONNEBERG	117	2 159	1	9	169	9	23	8
16073 SAALFELD-RUDOLSTADT	233	3 841	11	13	422	14	64	13
16074 SAALE-HOLZLAND-KREIS	190	2 591	21	6	360	14	42	4
16075 SAALE-ORLA-KREIS	226	2 477	5	11	387	28	69	8
16076 GREIZ	244	3 177	10	6	575	27	66	5
16077 ALTENBURGER LAND	198	2 643	7	6	303	7	28	5
LAND INSGESAMT	4 325	69 525	228	150	8 656	288	960	157
				SONSTIGE				
ZUSAMMEN	4	399	10	-	47	1	-	-
				DEUTSCHLAND				
INSGESAMT	187 284	3 148 163	19 658	5 471	274 747	14 299	29 837	4 684

schienen		Sonstige Kfz	Kraftfahrzeuge insgesamt	Kraftfahrzeuganhänger				Regierungsbezirk Statistische Kennziffer Zulassungsbezirk	
Sattelzugmaschinen	insgesamt			zur Lastenbeförderung	Übrige	insgesamt	darunter Sattelanhänger		
9	10	11	12	13	14	15	16		
30	91	16	2 440	215	24	239	18	16065	KYFFHAEUSERKREIS
60	127	28	5 513	465	37	502	51	16066	SCHMALKALDEN-MEININGEN
51	132	39	5 030	737	47	784	345	16067	GOTHA
16	66	19	2 273	234	40	274	29	16068	SOEMMERDA
30	84	11	3 147	340	17	357	19	16069	HILDBURGHAUSEN
33	85	16	4 393	346	55	401	29	16070	ILM-KREIS
27	86	9	2 944	252	30	282	29	16071	WEIMARER-LAND
41	72	8	2 534	253	18	271	38	16072	SONNEBERG
101	178	23	4 710	406	61	467	44	16073	SAALFELD-RUDOLSTADT
46	92	28	3 267	276	53	329	46	16074	SAALE-HOLZLAND-KREIS
68	145	18	3 264	787	46	833	338	16075	SAALE-ORLA-KREIS
63	134	23	4 159	326	55	381	43	16076	GREIZ
63	96	16	3 262	210	35	245	42	16077	ALTENBURGER LAND
1 086	2 203	455	85 314	6 991	882	7 873	1 381		LAND INSGESAMT
				SONSTIGE					
9	9	110	569	51	62	113	6		ZUSAMMEN
				DEUTSCHLAND					
39 782	74 303	14 116	3 704 084	223 813	41 703	265 516	41 604		INSGESAMT



Neuzulassungen von Kraftfahrzeugen und Kraftfahrzeuganhängern 2007 nach Zulassungsbezirken und Haltergruppen

Neuzulassungen von Personen- und Lastkraftwagen, Zugmaschinen sowie Kraftfahrzeuganhängern 2007 nach Zulassungsbezirken und Haltergruppen

Regierungsbezirk Statistische Kennziffer Zulassungsbezirk	Personenkraftwagen									
	Land- und Forst- wirtschaft	verarbeiten- des Gewerbe	Bau- gewerbe	Handel, Reparatur von Kfz und Gebrauchsgüt.	Verkehr, Nachrichten- übermittlung	sonstige öffentliche und persönl. Dienstleist.	Arbeitnehmer und Nicht- erwerbs- personen	sonstige	insgesamt	
	1	2	3	4	5	6	7	8	9	
SCHLESWIG-HOLSTEIN										
01001	FLENSBURG,STADT	1	116	19	1 580	70	514	1 141	221	3 662
01002	KIEL,STADT	-	38	15	2 917	24	1 197	2 130	886	7 207
01003	LUEBECK,STADT	-	152	25	2 866	51	634	2 106	648	6 482
01004	NEUMUENSTER,STADT	52	115	46	1 676	20	219	760	187	3 075
01051	DITHMARSCHEN	5	68	35	808	28	132	1 602	174	2 852
01053	HERZOGTUM LAUENBURG	5	109	31	690	18	328	2 919	169	4 269
01054	NORDFRIESLAND	10	35	61	1 132	29	213	2 393	168	4 041
01055	OSTHOLSTEIN	-	16	6	1 231	2	719	3 167	238	5 379
01056	PINNEBERG	41	498	152	3 146	81	720	4 369	460	9 467
01057	PLOEN	11	32	41	554	9	264	1 841	64	2 816
01058	RENDSBURG-ECKERNOERDE	3	43	104	2 443	191	553	4 010	255	7 602
01059	SCHLESWIG-FLENSBURG	4	53	79	1 032	39	315	2 835	159	4 516
01060	SEGEBERG	3	759	111	2 499	105	701	3 635	665	8 478
01061	STEINBURG	1	18	3	1 164	6	536	1 726	62	3 516
01062	STORMARN	5	156	42	1 729	29	1 127	3 566	139	6 793
	LAND INSGESAMT	141	2 208	770	25 467	702	8 172	38 200	4 495	80 155
HAMBURG										
02000	HAMBURG	5	796	298	20 203	882	18 591	18 888	91 040	150 703
	LAND INSGESAMT	5	796	298	20 203	882	18 591	18 888	91 040	150 703
NIEDERSACHSEN										
RB BRAUNSCHWEIG										
03101	BRAUNSCHWEIG,STADT	4	1 797	38	2 583	26	338	3 718	2 929	11 433
03102	SALZGITTER,STADT	-	69	12	355	18	211	1 540	134	2 339
03103	WOLFSBURG,STADT	3	103 910	48	1 446	80	297	3 299	172	109 255
03151	GIFHORN	1	30	30	524	10	386	4 207	208	5 396
03152	GOETTINGEN	12	378	63	2 010	50	130	3 645	396	6 684
03153	GOSLAR	22	89	31	1 121	28	112	2 624	438	4 465
03154	HELMSTEDT	5	85	12	391	3	114	2 159	151	2 920
03155	NORTHEIM	4	189	39	1 556	17	141	2 075	124	4 145
03156	OSTERODE AM HARZ	1	111	35	604	44	36	1 305	106	2 242
03157	PEINE	10	83	47	429	7	75	2 179	141	2 971
03158	WOLFENBUETTEL	3	71	41	592	2	291	2 179	65	3 244
	RB ZUSAMMEN	65	106 812	396	11 611	285	2 131	28 930	4 864	155 094
RB HANNOVER										
03241	HANNOVER	3	1 028	177	10 066	357	7 253	14 918	2 087	35 889
03251	DIEPHOLZ	2	216	88	1 115	85	362	3 382	206	5 456
03252	HAMELN-PYRMONT	-	141	4	666	39	396	2 005	136	3 387
03254	HILDESHEIM	5	186	200	1 520	29	607	4 478	177	7 202
03255	HOLZMINDEN	2	134	29	481	9	57	1 140	43	1 895
03256	NIENBURG(WESER)	7	33	24	576	26	156	1 332	186	2 340
03257	SCHAUMBURG	-	122	71	1 245	21	333	2 160	169	4 121
	UNBEKANTT	-	-	-	-	-	-	1	-	1
	RB ZUSAMMEN	19	1 860	593	15 669	566	9 164	29 416	3 004	60 291
RB LUENEBOURG										
03351	CELLE	7	281	80	1 578	28	243	2 640	143	5 000
03352	CUXHAVEN	-	40	49	1 031	28	120	2 991	166	4 425
03353	HARBURG	3	141	60	1 863	45	933	4 766	96	7 907
03354	LUECHOW-DANNENBERG	2	18	9	378	5	20	665	29	1 126
03355	LUENEBOURG	5	105	59	1 504	33	568	2 313	180	4 767
03356	OSTERHOLZ	-	74	4	463	6	115	1 647	48	2 357
03357	ROTENBURG(WUEMME)	7	77	73	1 150	46	65	2 035	633	4 086
03358	SOLTAU-FALLINGBOSTEL	20	79	53	810	11	303	1 986	81	3 343
03359	STADE	22	69	68	1 719	49	369	3 601	201	6 098
03360	UELZEN	33	54	27	937	21	50	1 437	85	2 644
03361	VERDEN	8	167	152	1 159	298	66	2 262	280	4 392
	RB ZUSAMMEN	107	1 105	634	12 592	570	2 852	26 343	1 942	46 145
RB WESER-EMS										
03401	DELMENHORST,STADT	-	20	13	745	11	215	1 193	201	2 398
03402	EMDEN,STADT	-	49	24	289	35	62	765	73	1 297
03403	OLDENBURG(OLDENB),STADT	1	133	61	2 936	16	245	1 788	837	6 017
03404	OSNABRUECK,STADT	-	92	237	2 132	195	179	1 651	2 010	6 496
03405	WILHELMSHAVEN,STADT	-	30	3	1 200	8	308	1 220	39	2 808
03451	AMMERLAND	11	55	53	698	21	23	1 710	236	2 807
03452	AURICH	7	153	88	1 206	41	209	2 604	208	4 516
03453	CLOPPENBURG	40	157	57	731	18	73	1 618	111	2 805
03454	EMSLAND	4	360	319	1 935	102	133	3 580	656	7 089
03455	FRIESLAND	8	26	10	532	20	208	1 561	54	2 419
03456	GRAFSCHAFT BENTHEIM	5	51	49	619	33	499	1 562	60	2 878
03457	LEER	-	72	80	486	77	137	2 289	100	3 241
03458	OLDENBURG(OLDENBURG)	1	21	10	291	21	39	1 959	680	3 022
03459	OSNABRUECK	20	398	128	1 652	90	129	4 479	1 047	7 943
03460	VECHTA	28	57	36	621	21	524	1 429	77	2 793

Lastkraftwagen									Regierungsbezirk Statistische Kennziffer Zulassungsbezirk	
Land- und Forst- wirtschaft	verarbeiten- des Gewerbe	Bau- gewerbe	Handel, Reparatur von Kfz und Gebrauchsgüt.	Verkehr, Nachrichten- übermittlung	sonstige öffentliche und persönl. Dienstleist.	Arbeitnehmer und Nicht- erwerbs- personen	sonstige	insgesamt		
10	11	12	13	14	15	16	17	18		
SCHLESWIG-HOLSTEIN										
-	28	10	99	9	77	9	40	272	01001	FLENSBURG,STADT
-	11	35	94	173	290	88	64	755	01002	KIEL,STADT
-	28	22	157	108	213	85	214	827	01003	LUEBECK,STADT
6	41	31	191	33	48	22	19	391	01004	NEUMUENSTER,STADT
3	13	26	65	37	45	82	12	283	01051	DITHMARSCHEN
4	30	29	67	91	57	199	27	504	01053	HERZOGTUM LAUENBURG
2	22	58	115	19	76	214	154	660	01054	NORDFRIESLAND
-	2	13	25	7	178	169	24	418	01055	OSTHOLSTEIN
36	306	136	204	26	226	203	93	1 230	01056	PINNEBERG
9	29	50	24	10	110	73	16	321	01057	PLOEN
5	18	86	162	29	172	234	44	750	01058	RENDSBURG-ECKERNFOERDE
4	16	88	89	38	116	144	35	530	01059	SCHLESWIG-FLENSBURG
5	229	123	156	96	152	147	118	1 026	01060	SEGEBERG
1	4	4	33	8	144	104	8	306	01061	STEINBURG
7	48	54	333	30	280	143	47	942	01062	STORMARN
82	825	765	1 814	714	2 184	1 916	915	9 215		LAND INSGESAMT
HAMBURG										
3	80	215	1 032	653	3 275	755	5 103	11 116	02000	HAMBURG
3	80	215	1 032	653	3 275	755	5 103	11 116		LAND INSGESAMT
NIEDERSACHSEN										
1	155	31	149	316	50	49	314	1 065	03101	RB BRAUNSCHWEIG
1	13	12	13	9	63	24	20	155	03102	BRAUNSCHWEIG,STADT
-	2 043	39	146	32	35	10	43	2 348	03103	SALZGITTER,STADT
3	13	23	37	5	118	57	19	275	03103	WOLFSBURG,STADT
5	26	75	134	28	15	205	50	538	03151	GIFHORN
4	24	36	135	22	18	68	69	376	03152	GOETTINGEN
-	18	18	13	2	36	16	63	166	03153	GOSLAR
5	38	32	58	31	23	103	40	330	03154	HELMSTEDT
1	16	20	33	85	13	30	304	502	03155	NORTHEIM
1	19	19	38	14	21	52	24	188	03156	OSTERODE AM HARZ
2	5	20	96	3	81	46	17	270	03157	PEINE
23	2 370	325	852	547	473	660	963	6 213	03158	WOLFENBUETTEL
RB ZUSAMMEN										
1	183	77	848	116	1 753	650	139	3 767	03241	RB HANNOVER
10	60	47	136	62	128	148	47	638	03241	HANNOVER
-	13	4	37	12	101	108	40	315	03251	DIEPHOLZ
3	23	58	130	22	165	240	40	681	03252	HAMELN-PYRMONT
-	54	25	34	14	19	69	5	220	03254	HILDESHEIM
-	25	18	31	41	84	37	74	310	03255	HOLZMINDEN
-	37	41	161	27	84	41	126	517	03256	NIENBURG(WESER)
-	-	-	-	-	-	-	-	-	03257	SCHAUMBURG
-	-	-	-	-	-	-	-	-		UNBEKANNT
14	395	270	1 377	294	2 334	1 293	471	6 448		RB ZUSAMMEN
RB LUENEBURG										
6	71	52	98	32	71	161	30	521	03351	CELLE
-	24	70	23	14	30	173	65	399	03352	CUXHAVEN
10	57	51	75	48	267	149	17	674	03353	HARBURG
-	12	7	13	-	2	25	5	64	03354	LUECHOW-DANNENBERG
1	41	66	69	18	98	82	21	396	03355	LUENEBURG
-	24	4	53	4	50	96	16	247	03356	OSTERHOLZ
6	43	56	89	26	18	67	278	583	03357	ROTENBURG(WUEMME)
2	26	60	37	10	79	143	18	375	03358	SOLTAU-FALLINGBOSTEL
1	24	38	241	12	124	104	65	609	03359	STADE
12	30	26	41	7	5	96	15	232	03360	UELZEN
7	46	50	142	50	13	55	56	419	03361	VERDEN
45	398	480	881	221	757	1 151	586	4 519		RB ZUSAMMEN
RB WESER-EMS										
1	5	13	27	-	53	36	7	142	03401	DELMENHORST,STADT
-	4	16	22	3	21	16	9	91	03402	EMDEN,STADT
-	24	57	203	7	99	52	147	589	03403	OLDENBURG(OLDENB),STADT
-	71	28	227	119	21	104	264	834	03404	OSNABRUECK,STADT
-	9	7	40	7	92	30	5	190	03405	WILHELMSHAVEN,STADT
6	57	40	95	13	12	114	93	430	03451	AMMERLAND
7	88	65	80	31	76	41	61	449	03452	AURICH
10	112	49	59	35	42	149	36	492	03453	CLOPPENBURG
4	103	153	162	42	55	200	239	958	03454	EMSLAND
1	10	15	24	37	80	34	9	210	03455	FRIESLAND
-	29	23	392	9	330	93	14	890	03456	GRAFSCHAFT BENTHEIM
4	24	61	64	52	26	86	24	341	03457	LEER
-	7	19	29	14	8	49	196	322	03458	OLDENBURG(OLDENBURG)
11	94	52	78	109	50	337	316	1 047	03459	OSNABRUECK
9	25	46	35	66	223	117	20	541	03460	VECHTA

N

(Fortsetzung): Neuzulassungen von Personen- und Lastkraftwagen, Zugmaschinen sowie Kraftfahrzeuganhängern 2007 nach Zulassungsbezirken und Haltergruppen

Regierungsbezirk Statistische Kennziffer Zulassungsbezirk	Zugmaschinen									
	Land- und Forst- wirtschaft	verarbeiten- des Gewerbe	Bau- gewerbe	Handel, Reparatur von Kfz und Gebrauchsgüt.	Verkehr, Nachrichten- übermittlung	sonstige öffentliche und persönl. Dienstleist.	Arbeitnehmer und Nicht- erwerbs- personen	sonstige	insgesamt	
	19	20	21	22	23	24	25	26	27	
SCHLESWIG-HOLSTEIN										
01001	FLENSBURG,STADT	-	9	-	3	335	10	3	1	361
01002	KIEL,STADT	-	-	1	15	5	25	4	8	58
01003	LUEBECK,STADT	-	-	1	28	44	36	9	7	125
01004	NEUMUENSTER,STADT	-	-	-	30	17	1	1	1	50
01051	DITHMARSCHEN	29	6	3	79	121	10	76	6	330
01053	HERZOGTUM LAUENBURG	1	7	2	58	28	19	78	8	201
01054	NORDFRIESLAND	22	-	3	60	28	20	115	8	256
01055	OSTHOLSTEIN	-	-	3	6	20	50	69	2	150
01056	PINNEBERG	31	1	2	29	44	5	71	6	189
01057	PLOEN	31	-	1	5	6	8	41	3	95
01058	RENDSBURG-ECKERNOERDE	31	2	6	43	143	45	115	15	400
01059	SCHLESWIG-FLENSBURG	33	2	-	18	269	23	120	14	479
01060	SEGEBERG	9	10	3	55	71	11	67	12	238
01061	STEINBURG	4	-	-	15	2	38	73	2	134
01062	STORMARN	3	1	2	75	23	13	38	8	163
	LAND INSGESAMT	194	38	27	519	1 156	314	880	101	3 229
HAMBURG										
02000	HAMBURG	2	2	2	170	223	395	76	31	901
	LAND INSGESAMT	2	2	2	170	223	395	76	31	901
NIEDERSACHSEN										
RB BRAUNSCHWEIG										
03101	BRAUNSCHWEIG,STADT	-	12	1	7	86	-	6	13	125
03102	SALZGITTER,STADT	1	-	-	-	9	10	13	3	36
03103	WOLFSBURG,STADT	-	1	4	2	50	3	8	3	71
03151	GIFHORN	1	-	1	13	15	11	71	4	116
03152	GOETTINGEN	-	3	1	37	35	3	84	9	172
03153	GOSLAR	3	3	1	1	32	3	36	24	103
03154	HELMSTEDT	-	-	2	3	2	10	46	2	65
03155	NORTHHEIM	6	1	-	21	24	3	83	83	221
03156	OSTERODE AM HARZ	3	2	2	9	521	1	27	771	1 336
03157	PEINE	4	9	-	11	50	7	48	1	130
03158	WOLFENBUETTEL	7	-	1	9	2	32	39	1	91
	RB ZUSAMMEN	25	31	13	113	826	83	461	914	2 466
RB HANNOVER										
03241	HANNOVER	16	2	7	128	168	251	184	21	777
03251	DIEPHOLZ	49	6	1	58	175	43	153	14	499
03252	HAMELN-PYRMONT	-	-	-	25	5	18	52	3	103
03254	HILDESHEIM	7	3	-	26	69	29	67	10	211
03255	HOLZMINDEN	-	-	-	8	9	1	33	2	53
03256	NIENBURG(WESER)	3	8	5	12	88	23	73	21	233
03257	SCHAUMBURG	3	9	1	22	27	3	50	4	119
	UNBEKANNT	-	-	-	-	-	-	-	-	-
	RB ZUSAMMEN	78	28	14	279	541	368	612	75	1 995
RB LUENEBURG										
03351	CELLE	3	77	1	6	9	7	80	4	187
03352	CUXHAVEN	10	3	1	14	19	3	158	21	229
03353	HARBURG	22	2	-	14	60	50	86	5	239
03354	LUECHOW-DANNENBERG	11	-	-	2	13	-	44	2	72
03355	LUENEBURG	48	5	2	11	14	26	19	6	131
03356	OSTERHOLZ	1	11	2	2	11	1	58	4	90
03357	ROTENBURG(WUEMME)	37	-	5	88	54	1	115	363	663
03358	SOLTAU-FALLINGBOSTEL	16	5	12	6	14	11	103	2	169
03359	STADE	59	4	5	39	42	17	106	10	282
03360	UELZEN	65	-	1	26	33	-	45	4	174
03361	VERDEN	30	29	12	70	32	1	11	8	193
	RB ZUSAMMEN	302	136	41	278	301	117	825	429	2 429
RB WESER-EMS										
03401	DELMENHORST,STADT	-	-	-	-	12	16	17	-	45
03402	EMDEN,STADT	-	-	-	3	1	1	14	2	21
03403	OLDENBURG(OLDENB),STADT	-	1	2	7	1	2	2	7	22
03404	OSNABRUECK,STADT	-	14	-	18	39	2	17	31	121
03405	WILHELMSHAVEN,STADT	-	-	-	3	-	4	13	1	21
03451	AMMERLAND	21	7	1	40	24	-	83	22	198
03452	AURICH	12	1	4	8	35	12	86	3	161
03453	CLOPPENBURG	29	35	2	64	31	5	161	6	333
03454	EMSLAND	62	25	19	71	190	11	239	76	693
03455	FRIESLAND	4	1	-	3	15	11	41	1	76
03456	GRAFSHAFT BENTHEIM	15	6	6	30	76	38	74	5	250
03457	LEER	25	6	8	29	25	9	118	1	221
03458	OLDENBURG(OLDENBURG)	7	2	-	4	18	3	62	121	217
03459	OSNABRUECK	19	15	4	29	69	7	190	69	402
03460	VECHTA	36	49	3	41	74	162	86	3	454

Kraftfahrzeuganhänger									Regierungsbezirk Statistische Kennziffer Zulassungsbezirk	
Land- und Forst- wirtschaft	verarbeiten- des Gewerbe	Bau- gewerbe	Handel, Reparatur von Kfz und Gebrauchsgüt.	Verkehr, Nachrichten- übermittlung	sonstige öffentliche und persönl. Dienstleist.	Arbeitnehmer und Nicht- erwerbs- personen	sonstige	insgesamt		
28	29	30	31	32	33	34	35	36		
SCHLESWIG-HOLSTEIN										
1	6	5	4	24	50	124	9	223	01001	FLENSBURG,STADT
-	6	88	25	5	74	200	17	415	01002	KIEL,STADT
-	8	4	127	73	94	244	17	567	01003	LUEBECK,STADT
2	4	16	84	37	20	102	4	269	01004	NEUMUENSTER,STADT
12	15	14	36	75	30	460	25	667	01051	DITHMARSCHEN
2	8	23	26	91	37	578	31	796	01053	HERZOGTUM LAUENBURG
13	13	26	90	27	45	725	44	983	01054	NORDFRIESLAND
-	-	9	6	36	266	561	9	887	01055	OSTHOLSTEIN
23	20	35	110	38	67	620	27	940	01056	PINNEBERG
18	4	12	21	14	45	324	8	446	01057	PLOEN
26	6	39	151	122	142	832	30	1 348	01058	RENDSBURG-ECKERNFOERDE
20	28	48	112	55	65	714	14	1 056	01059	SCHLESWIG-FLENSBURG
7	91	51	232	68	79	675	41	1 244	01060	SEGEBERG
5	1	5	24	21	106	358	6	526	01061	STEINBURG
4	16	16	81	52	98	532	16	815	01062	STORMARN
133	226	391	1 129	738	1 218	7 049	298	11 182		LAND INSGESAMT
HAMBURG										
4	44	68	251	487	1 394	1 496	302	4 046	02000	HAMBURG
4	44	68	251	487	1 394	1 496	302	4 046		LAND INSGESAMT
NIEDERSACHSEN										
-	6	7	16	165	21	250	149	614	03101	RB BRAUNSCHWEIG
3	5	10	2	11	28	174	18	251	03102	BRAUNSCHWEIG,STADT
1	11	6	13	12	10	134	11	198	03103	SALZGITTER,STADT
3	5	12	26	17	58	506	27	654	03104	WOLFSBURG,STADT
9	10	21	42	40	9	419	29	579	03151	GIFHORN
11	10	11	13	47	11	318	43	464	03152	GOETTINGEN
1	2	5	7	1	26	201	17	260	03153	GOSLAR
6	25	13	37	41	13	297	63	495	03154	HELMSTEDT
4	11	12	15	1 200	9	152	1 564	2 967	03155	NORTHEIM
7	13	5	26	57	17	355	15	495	03156	OSTERODE AM HARZ
-	3	8	4	1	38	272	9	335	03157	PEINE
45	101	110	201	1 592	240	3 078	1 945	7 312	03158	WOLFENBUETTEL
RB ZUSAMMEN										
RB HANNOVER										
10	13	65	207	153	687	1 788	52	2 975	03241	HANNOVER
31	36	24	198	135	72	801	25	1 322	03251	DIEPHOLZ
-	1	1	12	16	47	383	10	470	03252	HAMELN-PYRMONT
1	28	31	37	31	55	669	16	868	03254	HILDESHEIM
1	18	7	7	18	7	199	6	263	03255	HOLZMINDEN
6	15	18	19	98	95	372	27	650	03256	NIENBURG(WESER)
3	40	17	52	31	52	423	8	626	03257	SCHAUMBURG
-	-	-	-	-	-	-	-	-		UNBEKANNT
52	151	163	532	482	1 015	4 635	144	7 174		RB ZUSAMMEN
RB LUENEBURG										
9	118	18	33	32	44	526	17	797	03351	CELLE
7	9	27	8	9	20	684	45	809	03352	CUXHAVEN
27	20	22	573	100	216	715	74	1 747	03353	HARBURG
3	9	11	15	11	2	192	5	248	03354	LUECHOW-DANNENBERG
41	16	31	76	26	102	394	30	716	03355	LUENEBURG
2	26	4	13	6	12	339	9	411	03356	OSTERHOLZ
25	32	49	98	57	21	581	1 495	2 358	03357	ROTENBURG(WUEMME)
13	3	24	11	26	66	424	17	584	03358	SOLTAU-FALLINGBOSTEL
20	8	33	49	43	62	514	45	774	03359	STADE
34	8	15	17	29	26	296	15	440	03360	UELZEN
16	80	33	47	47	13	377	49	662	03361	VERDEN
197	329	267	940	386	584	5 042	1 801	9 546		RB ZUSAMMEN
RB WESER-EMS										
-	7	5	28	25	24	158	-	247	03401	DELMENHORST,STADT
-	1	6	1	10	9	82	7	116	03402	EMDEN,STADT
-	9	21	33	1	30	202	72	368	03403	OLDENBURG(OLDENB),STADT
-	14	13	50	77	12	152	98	416	03404	OSNABRUECK,STADT
-	3	3	8	2	42	94	-	152	03405	WILHELMSHAVEN,STADT
19	18	16	48	39	2	367	64	573	03451	AMMERLAND
16	26	33	31	83	65	553	25	832	03452	AURICH
45	61	27	284	48	27	530	32	1 054	03453	CLOPPENBURG
27	359	81	87	278	39	1 263	282	2 416	03454	EMSLAND
9	3	10	61	87	84	202	3	459	03455	FRIESLAND
4	16	24	39	37	132	546	11	809	03456	GRAFISCHAFT BENTHEIM
5	12	44	25	82	18	483	13	682	03457	LEER
5	3	8	12	5	5	425	232	695	03458	OLDENBURG(OLDENBURG)
15	91	26	39	129	37	978	199	1 514	03459	OSNABRUECK
48	105	25	31	131	211	380	18	949	03460	VECHTA

N

(Fortsetzung): Neuzulassungen von Personen- und Lastkraftwagen, Zugmaschinen sowie Kraftfahrzeuganhängern 2007 nach Zulassungsbezirken und Haltergruppen

Regierungsbezirk Statistische Kennziffer Zulassungsbezirk	Personenkraftwagen								
	Land- und Forst- wirtschaft	verarbeiten- des Gewerbe	Bau- gewerbe	Handel, Reparatur von Kfz und Gebrauchsgüt.	Verkehr, Nachrichten- übermittlung	sonstige öffentliche und persönl. Dienstleist.	Arbeitnehmer und Nicht- erwerbs- personen	sonstige	insgesamt
	1	2	3	4	5	6	7	8	9
03461 WESERMARSCH	-	13	4	289	33	19	1 310	181	1 849
03462 WITTMUND	1	5	11	205	3	147	741	21	1 134
RB ZUSAMMEN	126	1 692	1 183	16 567	745	3 149	31 459	6 591	61 512
LAND INSGESAMT	317	111 469	2 806	56 439	2 166	17 296	116 148	16 401	323 042
BREMEN									
04011 BREMEN-STADT	-	1 761	86	3 943	267	4 312	6 309	1 983	18 661
04012 BREMERHAVEN,STADT	-	76	26	858	75	319	1 228	162	2 744
UNBEKANNT	-	-	-	-	-	-	-	-	-
LAND INSGESAMT	-	1 837	112	4 801	342	4 631	7 537	2 145	21 405
NORDRHEIN-WESTFALEN									
RB DUESSELDORF	-	818	10	9 592	446	10 495	7 167	4 689	33 217
05111 DUESSELDORF,STADT	-	370	65	3 873	241	1 899	5 610	1 360	13 421
05112 DUISBURG,STADT	3	741	477	7 786	209	2 962	6 853	1 816	20 853
05113 ESSEN,STADT	9	84	11	3 152	57	1 811	3 161	155	8 431
05114 KREFELD,STADT	-	351	82	4 494	69	498	3 405	276	9 178
05116 MOENCHENGLADBACH,STADT	3	207	9	1 129	58	1 209	2 660	75	5 347
05117 MUELHEIM A.D.RUHR,STADT	-	5	26	1 798	2	1 191	3 118	113	6 253
05119 OBERHAUSEN,STADT	-	207	24	1 192	35	583	1 901	186	4 128
05120 REMSCHEID,STADT	-	99	4	2 224	9	839	2 391	2 083	7 649
05122 SOLINGEN,STADT	-	292	7	4 575	103	1 821	4 662	589	12 049
05124 WUPPERTAL,STADT	-	163	47	2 958	32	297	4 774	89	8 365
05154 KLEVE	5	1 013	56	4 062	143	4 881	8 299	348	18 802
05158 METTMANN	-	289	13	2 069	243	6 735	6 997	360	16 706
05162 NEUSS	-	260	2	3 493	1 109	899	4 528	30	10 325
05166 VIERSEN	4	132	74	5 839	63	1 662	7 970	407	16 151
05170 WESEL	4	-	-	-	-	1	-	-	1
UNBEKANNT	-	-	-	-	-	-	-	-	-
RB ZUSAMMEN	28	5 031	907	58 236	2 819	37 783	73 496	12 576	190 876
RB KOELN	-	42	-	2 914	1 962	3 253	3 884	5 539	17 598
05314 BONN,STADT	4	14 047	54	10 340	805	10 333	11 846	2 316	49 745
05315 KOELN,STADT	4	742	40	2 889	22	539	2 114	359	6 706
05316 LEVERKUSEN,STADT	1	341	41	6 536	67	2 981	8 408	360	18 735
05354 AACHEN,STADT	1	40	9	1 737	12	1 196	4 680	38	7 716
05358 DUEREN	4	342	6	2 071	75	2 822	7 836	170	13 323
05362 RHEIN-ERFT-KREIS	1	96	45	1 074	15	423	3 038	136	4 831
05366 EUSKIRCHEN	4	64	104	3 109	26	1 245	3 906	150	8 606
05370 HEINSBERG	2	84	14	4 679	18	1 937	4 874	121	11 729
05374 OBERBERGISCHE KREIS	2	157	14	2 958	16	1 538	5 245	136	10 066
05378 RHEIN.-BERGISCHE KREIS	2	316	70	3 044	44	1 986	9 672	449	15 585
05382 RHEIN-SIEG-KREIS	4	-	-	-	-	-	-	-	-
RB ZUSAMMEN	29	16 271	397	41 351	3 062	28 253	65 503	9 774	164 640
RB MUENSTER	-	57	42	1 309	5	407	1 801	27	3 648
05512 BOTTRUP,STADT	-	133	141	2 623	21	891	2 838	265	6 912
05513 GELSENKIRCHEN,STADT	-	329	82	3 276	339	1 822	2 622	1 079	9 600
05515 MUENSTER,STADT	51	350	161	3 847	82	788	4 336	123	9 698
05554 BORKEN	11	66	10	2 596	16	867	2 768	196	6 520
05558 COESFELD	1	223	137	4 559	53	1 165	9 587	464	16 205
05562 RECKLINGHAUSEN	17	361	100	3 552	130	1 143	4 648	357	10 302
05566 STEINFURT	11	317	45	2 046	86	840	2 745	340	6 429
05570 WARENDORF	10	-	-	-	-	-	-	-	-
RB ZUSAMMEN	101	1 836	718	23 808	732	7 923	31 345	2 851	69 314
RB DETMOLD	-	345	32	3 894	21	2 135	4 091	229	10 751
05711 BIELEFELD,STADT	4	873	86	2 858	129	1 246	4 215	301	9 712
05754 GUETERSLOH	4	365	3	2 436	35	1 325	3 990	178	8 332
05758 HERFORD	-	133	36	1 215	22	133	1 942	94	3 580
05762 HOEXTER	5	153	27	2 118	39	1 500	4 772	172	8 781
05766 LIPPE	-	218	22	2 956	593	1 221	4 396	297	9 705
05770 MINDEN-LUEBBECKE	2	125	32	2 399	45	1 141	3 786	543	8 074
05774 PADERBORN	3	-	-	-	-	-	-	-	-
RB ZUSAMMEN	18	2 212	238	17 876	884	8 701	27 192	1 814	58 935
RB ARNSBERG	-	506	105	3 208	5 084	991	4 864	10 324	25 110
05911 BOCHUM,STADT	28	82	8	6 118	146	3 917	7 441	88	17 800
05913 DORTMUND,STADT	-	150	23	1 920	48	600	2 481	239	5 462
05914 HAGEN,STADT	1	81	38	1 840	30	132	1 970	1 747	5 839
05915 HAMM,STADT	1	27	44	447	21	475	1 852	99	2 966
05916 HERNE,STADT	1	311	30	1 805	41	1 293	5 852	132	9 466
05954 ENNEPE-RUHR-KREIS	2	386	86	1 916	63	569	4 965	476	8 473
05958 HOCHSAUERLANDKREIS	12	947	74	3 597	159	1 218	7 767	310	14 073
05962 MAERKISCHER KREIS	1	372	29	1 021	17	425	2 181	110	4 158
05966 OLPE	3	213	152	3 689	37	2 434	5 053	156	11 737
05970 SIEGEN-WITTINGSTEIN	3	-	-	-	-	-	-	-	-

Lastkraftwagen										Regierungsbezirk Statistische Kennziffer Zulassungsbezirk		
Land- und Forst- wirtschaft	verarbeiten- des Gewerbe	Bau- gewerbe	Handel, Reparatur von Kfz und Gebrauchsgüt.	Verkehr, Nachrichten- übermittlung	sonstige öffentliche und persönl. Dienstleist.	Arbeitnehmer und Nicht- erwerbs- personen	sonstige	insgesamt				
10	11	12	13	14	15	16	17	18				
1	12	6	2	46	3	48	63	181	03461	WESERMARSCH		
3	12	21	8	2	56	32	6	140	03462	WITTMUND		
57	686	671	1 547	592	1 247	1 538	1 509	7 847		RB ZUSAMMEN		
139	3 849	1 746	4 657	1 654	4 811	4 642	3 529	25 027		LAND INSGESAMT		
BREMEN												
1	62	36	452	143	666	123	104	1 587	04011	BREMEN-STADT		
-	30	15	94	12	136	28	27	342	04012	BREMERHAVEN,STADT		
-	1	-	-	-	-	-	-	1		UNBEKANNT		
1	93	51	546	155	802	151	131	1 930		LAND INSGESAMT		
NORDRHEIN-WESTFALEN												
-	9	2	380	14	1 029	168	178	1 780	05111	RB DUESSELDORF DUESSELDORF,STADT		
-	38	24	152	157	547	136	164	1 218	05112	DUISBURG,STADT		
7	114	147	444	118	600	88	250	1 768	05113	ESSEN,STADT		
-	30	-	147	1	256	146	22	602	05114	KREFELD,STADT		
1	53	61	209	59	99	105	40	627	05116	MOENCHENGLADBACH,STADT		
1	11	8	34	23	234	58	27	396	05117	MUELHEIM A.D.RUHR,STADT		
-	1	8	51	4	240	94	34	432	05119	OBERHAUSEN,STADT		
2	40	14	78	21	145	40	90	430	05120	REMSCHEID,STADT		
1	14	8	48	6	147	146	139	509	05122	SOLINGEN,STADT		
1	13	8	118	56	429	115	32	772	05124	WUPPERTAL,STADT		
4	49	50	384	14	123	341	23	988	05154	KLEVE		
3	155	27	142	125	834	248	75	1 609	05158	METTMANN		
3	16	11	93	250	604	263	22	1 262	05162	NEUSS		
2	37	1	57	310	148	276	10	841	05166	VIERSEN		
4	32	65	142	27	404	324	70	1 068	05170	WESEL		
-	-	-	-	-	-	-	-	-		UNBEKANNT		
29	612	434	2 479	1 185	5 839	2 548	1 176	14 302		RB ZUSAMMEN		
-	-	-	79	392	544	421	43	1 479	05314	RB KOELN BONN,STADT		
-	522	39	611	267	1 753	273	245	3 710	05315	KOELN,STADT		
2	35	43	71	12	93	63	42	361	05316	LEVERKUSEN,STADT		
-	25	47	224	38	766	261	142	1 503	05354	AACHEN,STADT		
3	8	1	378	5	296	253	9	953	05358	DUEREN		
2	31	8	123	109	739	204	36	1 252	05362	RHEIN-ERFT-KREIS		
4	26	20	80	28	105	255	50	568	05366	EUSKIRCHEN		
1	19	56	429	85	272	194	27	1 083	05370	HEINSBERG		
1	2	7	170	8	386	214	28	816	05374	OBERBERGISCHER KREIS		
-	10	5	129	31	381	148	12	716	05378	RHEIN.-BERGISCHER KREIS		
6	40	47	350	178	591	524	35	1 771	05382	RHEIN-SIEG-KREIS		
19	718	273	2 644	1 153	5 926	2 810	669	14 212		RB ZUSAMMEN		
-	-	3	16	6	96	98	9	228	05512	RB MUENSTER BOTTRUP,STADT		
2	31	91	136	12	245	67	33	617	05513	GELSENKIRCHEN,STADT		
-	18	11	335	99	351	56	163	1 033	05515	MUENSTER,STADT		
6	130	129	432	57	267	267	31	1 319	05554	BORKEN		
2	17	4	118	76	272	125	16	630	05558	COESFELD		
21	97	44	178	83	333	321	131	1 208	05562	RECKLINGHAUSEN		
5	72	41	248	279	357	222	55	1 279	05566	STEINFURT		
4	46	16	72	56	199	82	23	498	05570	WARENDORF		
40	411	339	1 535	668	2 120	1 238	461	6 812		RB ZUSAMMEN		
1	39	22	157	61	359	220	43	902	05711	RB DETMOLD BIELEFELD,STADT		
5	281	43	227	117	296	262	62	1 293	05754	GUETERSLOH		
-	54	2	75	37	460	313	16	957	05758	HERFORD		
4	39	38	58	19	33	103	15	309	05762	HOEXTER		
-	22	22	112	37	368	187	33	781	05766	LIPPE		
1	83	5	252	142	330	204	62	1 079	05770	MINDEN-LUEBBECKE		
1	19	45	125	22	302	188	49	751	05774	PADERBORN		
12	537	177	1 006	435	2 148	1 477	280	6 072		RB ZUSAMMEN		
1	49	91	189	1 551	223	78	37	2 219	05911	RB ARNSBERG BOCHUM,STADT		
-	8	3	215	46	815	382	6	1 475	05913	DORTMUND,STADT		
3	25	18	140	109	186	91	35	607	05914	HAGEN,STADT		
-	33	13	126	22	45	54	217	510	05915	HAMM,STADT		
1	12	17	8	23	142	39	10	252	05916	HERNE,STADT		
4	85	27	92	27	246	204	26	711	05954	ENNEPE-RUHR-KREIS		
6	73	57	194	36	129	266	66	827	05958	HOCHSAUERLANDKREIS		
2	128	62	168	51	237	489	45	1 182	05962	MAERKISCHER KREIS		
3	54	36	26	25	138	120	15	417	05966	OLPE		
5	35	48	215	35	532	53	23	946	05970	SIEGEN-WITTTGENSTEIN		

Regierungsbezirk Statistische Kennziffer Zulassungsbezirk	Zugmaschinen								
	Land- und Forst- wirtschaft	verarbeiten- des Gewerbe	Bau- gewerbe	Handel, Reparatur von Kfz und Gebrauchsgüt.	Verkehr, Nachrichten- übermittlung	sonstige öffentliche und persönl. Dienstleist.	Arbeitnehmer und Nicht- erwerbs- personen	sonstige	insgesamt
	19	20	21	22	23	24	25	26	27
03461 WESERMARSCH	6	1	-	2	44	-	47	12	112
03462 WITTMUND	22	-	1	4	1	9	33	2	72
RB ZUSAMMEN	258	163	50	356	655	292	1 283	362	3 419
LAND INSGESAMT	663	358	118	1 026	2 323	860	3 181	1 780	10 309
BREMEN									
04011 BREMEN-STADT	-	-	3	19	191	169	23	5	410
04012 BREMERHAVEN,STADT UNBEKANNT	-	2	2	36	22	24	7	1	94
LAND INSGESAMT	-	2	5	55	213	193	30	6	504
NORDRHEIN-WESTFALEN									
RB DUESSELDORF	-	2	-	13	1	54	25	5	100
05111 DUESSELDORF,STADT	-	-	1	80	64	54	19	69	287
05112 DUISBURG,STADT	-	2	9	28	55	33	7	9	143
05113 ESSEN,STADT	-	12	-	26	8	59	35	-	140
05114 KREFELD,STADT	-	1	1	20	23	4	14	5	68
05116 MOENCHENGLADBACH,STADT	1	-	1	17	15	27	6	-	67
05117 MUELHEIM A.D.RUHR,STADT	-	2	-	14	3	28	12	6	65
05119 OBERHAUSEN,STADT	-	3	-	4	42	17	3	1	70
05120 REMSCHEID,STADT	-	-	-	-	8	5	35	-	48
05122 SOLINGEN,STADT	-	1	3	12	35	46	17	9	123
05124 WUPPERTAL,STADT	7	13	-	132	34	33	217	12	448
05154 KLEVE	2	5	-	4	97	82	43	12	245
05158 METTMANN	2	2	-	15	11	146	86	2	264
05162 NEUSS	9	7	21	4	91	57	153	1	343
05166 VIERSEN	1	-	15	26	126	46	134	8	356
05170 WESEL UNBEKANNT	-	-	-	-	-	-	-	-	-
RB ZUSAMMEN	22	50	51	395	613	691	806	139	2 767
RB KOELN	-	-	-	4	-	96	44	17	161
05314 BONN,STADT	-	12	-	43	27	161	28	9	280
05315 KOELN,STADT	-	2	1	62	11	5	8	3	92
05316 LEVERKUSEN,STADT	8	-	4	24	167	93	60	97	453
05354 AACHEN,STADT	2	-	-	6	12	68	121	2	211
05358 DUEREN	38	1	-	19	28	189	61	3	339
05362 RHEIN-ERFT-KREIS	1	1	-	7	45	17	80	16	167
05366 EUSKIRCHEN	11	5	4	50	30	31	59	-	190
05370 HEINSBERG	-	3	-	-	10	73	95	5	186
05374 OBERBERGISCHER KREIS	2	2	-	7	24	24	28	3	90
05378 RHEIN.-BERGISCHER KREIS	2	4	5	93	22	47	151	7	331
05382 RHEIN-SIEG-KREIS	64	30	14	315	376	804	735	162	2 500
RB ZUSAMMEN	64	30	14	315	376	804	735	162	2 500
RB MUENSTER	-	2	-	-	11	12	23	-	48
05512 BOTTRUP,STADT	1	1	1	3	41	13	7	2	69
05513 GELSENKIRCHEN,STADT	2	4	-	45	8	8	24	10	101
05515 MUENSTER,STADT	7	15	9	144	116	26	211	6	534
05554 BORKEN	24	-	1	19	53	66	79	7	249
05558 COESFELD	11	7	2	30	133	43	90	10	326
05562 RECKLINGHAUSEN	17	7	5	82	198	92	188	11	600
05566 STEINFURT	33	1	1	37	152	60	101	9	394
05570 WARENDORF	95	37	19	360	712	320	723	55	2 321
RB ZUSAMMEN	95	37	19	360	712	320	723	55	2 321
RB DETMOLD	1	7	-	15	27	60	21	2	133
05711 BIELEFELD,STADT	3	71	3	56	150	80	114	6	483
05754 GUETERSLOH	-	12	-	22	12	40	57	2	145
05758 HERFORD	5	1	2	14	30	7	106	3	168
05762 HOEXTER	4	11	3	13	51	42	99	2	225
05766 LIPPE	3	1	1	43	32	57	108	14	259
05770 MINDEN-LUEBBECKE	2	10	1	23	73	58	104	6	277
05774 PADERBORN	18	113	10	186	375	344	609	35	1 690
RB ZUSAMMEN	18	113	10	186	375	344	609	35	1 690
RB ARNSBERG	1	1	2	27	38	32	15	5	121
05911 BOCHUM,STADT	-	-	-	40	16	96	58	-	210
05913 DORTMUND,STADT	-	1	1	10	25	22	23	-	82
05914 HAGEN,STADT	3	2	-	13	10	11	27	110	176
05915 HAMM,STADT	-	-	-	2	14	11	7	-	34
05916 HERNE,STADT	-	7	2	14	81	43	65	6	218
05954 ENNEPE-RUHR-KREIS	6	3	4	29	108	7	159	47	363
05958 HOCHSAUERLANDKREIS	1	8	2	29	50	32	123	10	255
05962 MAERKISCHER KREIS	5	4	-	4	51	22	60	3	149
05966 OLPE	4	3	2	52	85	81	81	5	313
05970 SIEGEN-WITTGENSTEIN									

Kraftfahrzeuganhänger										Regierungsbezirk Statistische Kennziffer Zulassungsbezirk		
Land- und Forst- wirtschaft	verarbeiten- des Gewerbe	Bau- gewerbe	Handel, Reparatur von Kfz und Gebrauchsgüt.	Verkehr, Nachrichten- übermittlung	sonstige öffentliche und persönl. Dienstleist.	Arbeitnehmer und Nicht- erwerbs- personen	sonstige	insgesamt				
28	29	30	31	32	33	34	35	36				
-	3	5	2	10	3	299	56	378	03461	WESERMARSCH		
9	-	12	6	4	51	179	8	269	03462	WITTMUND		
202	731	359	785	1 048	791	6 893	1 120	11 929		RB ZUSAMMEN		
496	1 312	899	2 458	3 508	2 630	19 648	5 010	35 961		LAND INSGESAMT		
BREMEN												
2	49	9	55	376	345	562	23	1 421	04011	BREMEN-STADT		
-	8	4	10	76	64	128	15	305	04012	BREMERHAVEN,STADT		
-	-	-	-	-	-	-	-	-		UNBEKANNT		
2	57	13	65	452	409	690	38	1 726		LAND INSGESAMT		
NORDRHEIN-WESTFALEN												
-	2	-	21	10	309	381	22	745	05111	RB DUESSELDORF		
2	31	14	44	148	196	481	32	948	05112	DUESSELDORF,STADT		
2	31	51	220	73	140	460	76	1 053	05113	DUISBURG,STADT		
1	17	-	3	13	112	285	14	445	05114	ESSEN,STADT		
2	9	16	98	47	33	344	3	552	05116	KREFELD,STADT		
-	2	5	103	16	94	166	1	387	05117	MOENCHENGLADBACH,STADT		
-	3	3	14	2	103	207	6	338	05119	MUELHEIM A.D.RUHR,STADT		
-	6	3	15	19	45	109	18	215	05119	OBERHAUSEN,STADT		
-	1	1	8	8	47	271	2	338	05120	REMSCHIED,STADT		
2	3	2	70	48	123	386	4	638	05122	SOLINGEN,STADT		
-	26	8	608	43	46	820	16	1 567	05124	WUPPERTAL,STADT		
4	27	13	21	95	241	616	26	1 043	05154	KLEVE		
-	5	1	42	32	326	630	18	1 054	05158	METTMANN		
-	12	1	222	191	122	628	3	1 179	05162	NEUSS		
2	23	22	62	150	251	883	49	1 442	05166	VIERSEN		
-	-	-	-	-	-	-	-	-	05170	WESEL		
-	-	-	-	-	-	-	-	-		UNBEKANNT		
15	198	140	1 551	895	2 188	6 667	290	11 944		RB ZUSAMMEN		
-	-	-	2	19	105	265	50	441	05314	RB KOELN		
3	17	81	66	44	505	701	26	1 443	05314	BONN,STADT		
1	8	10	10	14	24	183	10	260	05315	KOELN,STADT		
3	8	17	73	156	398	1 020	110	1 785	05316	LEVERKUSEN,STADT		
-	2	3	6	9	196	662	13	891	05354	AACHEN,STADT		
11	2	1	23	50	412	731	32	1 262	05358	DUEREN		
-	7	15	52	57	70	592	54	847	05362	RHEIN-ERFT-KREIS		
5	16	35	129	33	89	695	13	1 015	05366	EUSKIRCHEN		
1	8	1	9	16	204	729	16	984	05370	HEINSBERG		
2	3	4	20	15	109	523	15	691	05374	OBERBERGISCHER KREIS		
3	7	14	87	51	217	1 083	9	1 471	05378	RHEIN.-BERGISCHER KREIS		
29	78	181	477	464	2 329	7 184	348	11 090	05382	RHEIN-SIEG-KREIS		
										RB ZUSAMMEN		
-	1	8	6	1	45	129	-	190	05512	RB MUENSTER		
-	14	13	7	42	79	177	13	345	05512	BOTTRUP,STADT		
1	17	15	108	55	136	284	41	657	05513	GELSENKIRCHEN,STADT		
18	82	59	219	175	142	1 076	19	1 790	05515	MUENSTER,STADT		
14	37	9	79	97	293	513	19	1 061	05554	BORKEN		
19	127	30	90	87	164	1 100	27	1 644	05558	COESFELD		
14	74	42	249	275	212	1 157	20	2 043	05562	RECKLINGHAUSEN		
34	38	13	131	126	165	552	19	1 078	05566	STEINFURT		
100	390	189	889	858	1 236	4 988	158	8 808	05570	WARENDORF		
										RB ZUSAMMEN		
2	27	5	15	11	151	426	15	652	05711	RB DETMOLD		
2	169	46	114	389	685	731	18	2 154	05711	BIELEFELD,STADT		
-	33	1	40	24	139	594	3	834	05754	GUETERSLOH		
4	15	19	79	36	25	412	5	595	05758	HERFORD		
4	18	7	101	119	165	819	14	1 247	05762	HOEXTER		
2	6	6	142	109	131	684	12	1 092	05766	LIPPE		
1	14	10	21	116	175	591	21	949	05770	MINDEN-LUEBBECKE		
15	282	94	512	804	1 471	4 257	88	7 523	05774	PADERBORN		
										RB ZUSAMMEN		
-	13	18	57	48	110	378	17	641	05911	RB ARNSBERG		
-	22	4	147	31	290	720	4	1 218	05911	BOCHUM,STADT		
1	6	19	8	41	42	245	13	375	05913	DORTMUND,STADT		
3	12	7	31	68	25	319	55	520	05914	HAGEN,STADT		
1	-	16	1	10	51	135	5	219	05915	HAMM,STADT		
1	25	7	47	65	106	537	20	808	05916	HERNE,STADT		
9	41	28	106	152	36	731	70	1 173	05954	ENNEPE-RUHR-KREIS		
2	32	11	20	84	81	885	21	1 136	05958	HOCHSAUERLANDKREIS		
5	33	16	9	55	56	343	5	522	05962	MAERKISCHER KREIS		
2	14	29	58	125	353	612	15	1 208	05966	OLPE		
									05970	SIEGEN-WITTTGENSTEIN		

N

(Fortsetzung): Neuzulassungen von Personen- und Lastkraftwagen, Zugmaschinen sowie Kraftfahrzeuganhängern 2007 nach Zulassungsbezirken und Haltergruppen

Regierungsbezirk Statistische Kennziffer Zulassungsbezirk		Personenkraftwagen								
		Land- und Forst- wirtschaft	verarbeiten- des Gewerbe	Bau- gewerbe	Handel, Reparatur von Kfz und Gebrauchsgüt.	Verkehr, Nachrichten- übermittlung	sonstige öffentliche und persönl. Dienstleist.	Arbeitnehmer und Nicht- erwerbs- personen	sonstige	insgesamt
		1	2	3	4	5	6	7	8	9
05974	SOEST	23	152	35	2 420	13	1 097	4 382	217	8 339
05978	UNNA	3	219	25	4 389	1 198	1 077	6 003	91	13 005
	RB ZUSAMMEN	78	3 446	649	32 370	6 857	14 228	54 811	13 989	126 428
	LAND INSGESAMT	254	28 796	2 909	173 641	14 354	96 888	252 347	41 004	610 193
HESSEN										
	RB DARMSTADT									
06411	DARMSTADT,STADT	1	715	49	2 191	22	1 090	1 724	871	6 663
06412	FRANKFURT AM MAIN,STADT	-	1 105	84	9 038	1 150	11 385	6 661	13 615	43 038
06413	OFFENBACH AM MAIN,STADT	-	553	52	2 280	95	522	1 107	138	4 747
06414	WIESBADEN,STADT	-	296	12	5 550	8	2 971	3 622	8 409	20 868
06431	BERGSTRASSE	5	470	71	2 773	42	969	6 015	410	10 755
06432	DARMSTADT-DIEBURG	3	247	46	3 697	40	1 087	4 711	166	9 997
06433	GROSS-GERAU	-	10 902	34	2 761	167	1 590	5 053	7 435	27 942
06434	HOCHTAUNUSKREIS	-	177	9	1 830	53	3 787	4 607	31 670	42 133
06435	MAIN-KINZIG-KREIS	3	213	76	2 882	49	2 143	6 654	231	12 251
06436	MAIN-TAUNUS-KREIS	-	252	7	3 530	419	6 023	4 302	34 134	48 667
06437	ODENWALDKREIS	8	160	25	654	33	147	1 560	132	2 719
06438	OFFENBACH	2	384	62	1 659	88	2 653	5 470	716	11 034
06439	RHEINGAU-TAUNUS-KREIS	2	140	70	924	46	689	3 358	245	5 474
06440	WETTERAUKREIS	1	229	31	3 468	12	1 289	4 785	288	10 103
	RB ZUSAMMEN	25	15 843	628	43 237	2 224	36 345	59 629	98 460	256 391
	RB GIESSEN									
06531	GIESSEN	1	28	12	1 795	81	1 470	3 696	1 307	8 390
06532	LAHN-DILL-KREIS	3	163	33	1 830	43	1 413	4 096	922	8 503
06533	LIMBURG-WEILBURG	-	15	33	1 418	12	1 518	2 879	116	5 991
06534	MARBURG-BIEDENKOPF	-	311	62	2 278	62	591	3 452	110	6 866
06535	VOGELSBERGKREIS	1	225	28	724	46	68	1 663	101	2 856
	RB ZUSAMMEN	5	742	168	8 045	244	5 060	15 786	2 556	32 606
	RB KASSEL									
06611	KASSEL,STADT	-	7	5	2 641	259	1 530	2 935	442	7 819
06631	FULDA	1	215	59	3 135	41	544	3 334	325	7 654
06632	HERSFELD-ROTENBURG	6	93	139	783	34	52	1 740	88	2 935
06633	KASSEL, LAND	1	17	19	1 576	73	849	6 764	171	9 470
06634	SCHWALM-EDER-KREIS	5	323	39	1 360	45	110	3 914	166	5 962
06635	WALDECK-FRANKENBERG	2	264	53	1 123	32	354	2 792	122	4 742
06636	WERRA-MEISSNER-KREIS	1	73	41	656	11	47	1 771	76	2 676
	RB ZUSAMMEN	16	992	355	11 274	495	3 486	23 250	1 390	41 258
	LAND INSGESAMT	46	17 577	1 151	62 556	2 963	44 891	98 665	102 406	330 255
RHEINLAND-PFALZ										
	RB KOBLENZ									
07111	KOBLENZ,STADT	2	142	53	2 216	48	274	1 469	785	4 989
07131	AHRWEILER	164	25	7	597	6	228	1 792	21	2 840
07132	ALTENKIRCHEN(WESTWLD.)	2	301	67	930	3	288	2 112	24	3 727
07133	BAD KREUZNACH	8	155	58	1 388	16	440	2 322	183	4 570
07134	BIRKENFELD	-	95	53	806	15	95	1 256	67	2 387
07135	COCHEM-ZELL	5	36	43	276	10	246	919	22	1 557
07137	MAYEN-KOBLENZ	-	105	139	1 290	45	668	3 516	192	5 955
07138	NEUWIED	2	97	40	1 717	6	1 129	2 697	183	5 871
07140	RHEIN-HUNS RUECK-KREIS	5	122	128	811	64	164	1 595	95	2 984
07141	RHEIN-LAHN-KREIS	-	55	6	1 065	5	641	1 984	72	3 828
07143	WESTERWALDKREIS	-	129	78	2 210	28	1 538	3 496	80	7 559
	RB ZUSAMMEN	188	1 262	672	13 306	246	5 711	23 158	1 724	46 267
	RB TRIER									
07211	TRIER-SAARBURG	4	55	39	1 967	27	1 178	3 747	364	7 381
07231	BERNKASTEL-WITTLICH	10	125	78	961	82	105	1 761	92	3 214
07232	EIFELKREIS BITBURG-PRUEM	6	46	23	1 429	8	367	1 349	128	3 356
07233	VULKANEIFEL	5	101	24	264	10	137	1 013	57	1 611
	RB ZUSAMMEN	25	327	164	4 621	127	1 787	7 870	641	15 562
	RB RHEINHESSEN-PFALZ									
07311	FRANKENTHAL (PFALZ),STADT	-	36	1	280	5	352	632	93	1 399
07312	KAISERSLAUTERN,STADT	-	56	30	4 243	3	415	1 289	105	6 141
07313	LANDAU I.D.PFALZ,STADT	1	20	10	803	5	177	648	52	1 716
07314	LUDWIGSHAFEN A.RH.,STADT	5	1 094	112	943	55	302	1 696	242	4 449
07315	MAINZ,STADT	-	320	29	3 286	53	1 329	2 145	1 045	8 207
07316	NEUSTADT A.D.WSTR.,STADT	-	1	1	1 067	3	372	691	149	2 284
07317	PIRMASENS,STADT	-	283	8	508	5	298	591	82	1 775
07318	SPEYER,STADT	1	20	9	638	4	369	690	97	1 828
07319	WORMS,STADT	2	20	2	801	13	525	984	30	2 377
07320	ZWEIBRUECKEN,STADT	-	42	10	319	23	100	488	127	1 109
07331	ALZEY-WORMS	10	42	52	803	21	244	2 128	83	3 383
07332	BAD DUERKHEIM	6	36	23	897	21	169	2 455	65	3 672

Lastkraftwagen									Regierungsbezirk Statistische Kennziffer Zulassungsbezirk	
Land- und Forst- wirtschaft	verarbeiten- des Gewerbe	Bau- gewerbe	Handel, Reparatur von Kfz und Gebrauchsgüt.	Verkehr, Nachrichten- übermittlung	sonstige öffentliche und persönl. Dienstleist.	Arbeitnehmer und Nicht- erwerbs- personen	sonstige	insgesamt		
10	11	12	13	14	15	16	17	18		
-	21	16	79	48	267	227	20	678	05974	SOEST
4	40	21	134	48	269	266	31	813	05978	UNNA
29	563	409	1 586	2 021	3 229	2 269	531	10 637		RB ZUSAMMEN
129	2 841	1 632	9 250	5 462	19 262	10 342	3 117	52 035		LAND INSGESAMT
HESSEN										
-	32	23	82	7	147	23	67	381	06411	RB DARMSTADT DARMSTADT,STADT
-	37	15	378	227	947	233	1 677	3 514	06412	FRANKFURT AM MAIN,STADT
-	21	7	118	18	103	34	15	316	06413	OFFENBACH AM MAIN,STADT
3	23	7	81	63	372	181	48	775	06414	WIESBADEN,STADT
-	62	34	128	16	168	202	61	674	06431	BERGSTRASSE
5	39	27	117	45	246	149	122	750	06432	DARMSTADT-DIEBURG
-	344	17	72	171	207	125	73	1 009	06433	GROSS-GERAU
-	3	10	48	151	258	116	1 005	1 591	06434	HOCHTAUNUSKREIS
7	61	63	253	27	435	267	32	1 145	06435	MAIN-KINZIG-KREIS
-	43	5	82	14	360	112	5 740	6 356	06436	MAIN-TAUNUS-KREIS
5	27	31	30	5	40	41	13	192	06437	ODENWALDKREIS
-	33	29	46	19	364	137	92	720	06438	OFFENBACH
2	8	9	7	22	90	167	26	331	06439	RHEINGAU-TAUNUS-KREIS
1	44	20	133	2	238	205	60	703	06440	WETTERAUKREIS
23	777	297	1 575	787	3 975	1 992	9 031	18 457		RB ZUSAMMEN
-	4	6	75	141	407	213	325	1 171	06531	RB GIESSEN GIESSEN
-	56	33	68	54	312	122	64	709	06532	LAHN-DILL-KREIS
-	8	29	112	8	187	207	4	555	06533	LIMBURG-WEILBURG
-	48	42	107	12	151	97	21	478	06534	MARBURG-BIEDENKOPF
1	51	30	25	24	15	110	18	274	06535	VOGELSBERGBKREIS
1	167	140	387	239	1 072	749	432	3 187		RB ZUSAMMEN
-	11	4	160	270	331	75	31	882	06611	RB KASSEL KASSEL,STADT
2	64	36	216	53	44	197	54	666	06631	FULDA
1	14	60	101	33	5	108	27	349	06632	HERSFELD-ROTENBURG
1	1	5	46	89	359	169	13	683	06633	KASSEL, LAND
8	50	31	78	15	7	128	92	409	06634	SCHWALM-EDER-KREIS
3	64	57	37	34	97	74	20	386	06635	WALDECK-FRANKENBERG
4	14	15	33	14	8	110	18	216	06636	WERRA-MEISSNER-KREIS
19	218	208	671	508	851	861	255	3 591		RB ZUSAMMEN
43	1 162	645	2 633	1 534	5 898	3 602	9 718	25 235		LAND INSGESAMT
RHEINLAND-PFALZ										
2	21	31	226	268	120	34	97	799	07111	RB KOBLENZ KOBLENZ,STADT
21	18	18	86	3	87	51	5	289	07131	AHRWEILER
-	47	15	115	2	126	46	-	351	07132	ALTENKIRCHEN(WESTWLD.)
3	25	56	71	66	89	96	17	423	07133	BAD KREUZNACH
2	14	49	30	17	34	24	17	187	07134	BIRKENFELD
-	11	22	14	11	55	63	4	180	07135	COCHEM-ZELL
2	41	81	88	80	218	128	39	677	07137	MAYEN-KOBLENZ
2	28	31	105	23	302	73	26	590	07138	NEUWIED
3	49	107	44	49	34	36	10	332	07140	RHEIN-HUNS RUECK-KREIS
-	9	7	301	1	97	77	16	508	07141	RHEIN-LAHN-KREIS
7	38	54	81	80	410	97	20	787	07143	WESTERWALDKREIS
42	301	471	1 161	600	1 572	725	251	5 123		RB ZUSAMMEN
1	28	36	100	20	349	80	106	720	07211	RB TRIER TRIER-SAARBURG
6	40	87	115	42	30	79	28	427	07231	BERNKASTEL-WITTLICH
1	17	23	55	5	126	52	6	285	07232	EIFELKREIS BITBURG-PRUEM
1	11	30	25	13	26	55	10	171	07233	VULKANEIFEL
9	96	176	295	80	531	266	150	1 603		RB ZUSAMMEN
-	4	5	3	5	65	11	5	98	07311	RB RHEINHESSEN-PFALZ FRANKENTHAL(PFALZ),STADT
-	4	8	127	3	72	48	17	279	07312	KAISERSLAUTERN,STADT
-	6	6	40	7	38	9	3	109	07313	LANDAU I.D.PFALZ,STADT
5	77	57	68	25	118	23	21	394	07314	LUDWIGSHAFEN A.RH.,STADT
-	19	26	140	143	193	52	45	618	07315	MAINZ,STADT
-	2	-	49	1	80	32	31	195	07316	NEUSTADT A.D.WSTR.,STADT
-	14	2	19	20	41	7	6	109	07317	PIRMASENS,STADT
-	2	4	28	8	67	12	14	135	07318	SPEYER,STADT
-	2	4	27	7	144	18	9	211	07319	WORMS,STADT
-	5	15	15	8	13	14	15	85	07320	ZWEIBRUECKEN,STADT
6	14	48	56	11	82	76	11	304	07331	ALZEY-WORMS
7	17	33	79	11	43	74	19	283	07332	BAD DUERKHEIM

N

(Fortsetzung): Neuzulassungen von Personen- und Lastkraftwagen, Zugmaschinen sowie Kraftfahrzeuganhängern 2007 nach Zulassungsbezirken und Haltergruppen

Regierungsbezirk Statistische Kennziffer Zulassungsbezirk		Zugmaschinen								
		Land- und Forst- wirtschaft	verarbeiten- des Gewerbe	Bau- gewerbe	Handel, Reparatur von Kfz und Gebrauchsgüt.	Verkehr, Nachrichten- übermittlung	sonstige öffentliche und persönl. Dienstleist.	Arbeitnehmer und Nicht- erwerbs- personen	sonstige	insgesamt
		19	20	21	22	23	24	25	26	27
05974	SOEST	3	-	12	29	131	61	125	8	369
05978	UNNA	3	3	3	12	49	31	70	7	178
	RB ZUSAMMEN	26	32	28	261	658	449	813	201	2 468
	LAND INSGESAMT	225	262	122	1 517	2 734	2 608	3 686	592	11 746
HESSEN										
	RB DARMSTADT									
06411	DARMSTADT,STADT	1	2	-	1	12	5	11	3	35
06412	FRANKFURT AM MAIN,STADT	-	-	-	5	18	56	15	11	105
06413	OFFENBACH AM MAIN,STADT	-	-	1	19	59	1	2	2	84
06414	WIESBADEN,STADT	1	2	-	-	14	12	34	7	70
06431	BERGSTRASSE	2	1	-	12	56	14	64	5	154
06432	DARMSTADT-DIEBURG	3	1	-	32	11	14	66	468	595
06433	GROSS-GERAU	-	-	2	-	36	63	67	5	173
06434	HOCHTAUNUSKREIS	4	-	-	5	97	21	39	2	168
06435	MAIN-KINZIG-KREIS	1	1	-	7	23	215	103	12	362
06436	MAIN-TAUNUS-KREIS	-	-	2	2	-	26	23	716	769
06437	ODENWALDKREIS	-	3	1	1	4	4	28	-	41
06438	OFFENBACH	-	2	1	4	14	70	27	7	125
06439	RHEINGAU-TAUNUS-KREIS	2	-	-	3	5	8	45	1	64
06440	WETTERAUKREIS	2	5	-	6	19	29	135	10	206
	RB ZUSAMMEN	16	17	7	97	368	538	659	1 249	2 951
	RB GIESSEN									
06531	GIESSEN	-	-	1	5	61	50	52	51	220
06532	LAHN-DILL-KREIS	1	-	2	8	53	30	52	7	153
06533	LIMBURG-WEILBURG	-	-	3	17	26	44	76	1	167
06534	MARBURG-BIEDENKOPF	-	7	1	57	24	12	86	7	194
06535	VOGELSBERGKREIS	18	1	-	26	28	1	82	7	163
	RB ZUSAMMEN	19	8	7	113	192	137	348	73	897
	RB KASSEL									
06611	KASSEL,STADT	-	2	-	9	31	22	4	5	73
06631	FULDA	4	4	3	26	46	9	134	11	237
06632	HERSFELD-ROTENBURG	1	1	7	18	40	1	83	6	157
06633	KASSEL, LAND	-	1	1	12	254	223	79	1	571
06634	SCHWALM-EDER-KREIS	4	1	1	25	52	3	117	7	210
06635	WALDECK-FRANKENBERG	16	1	3	7	35	22	91	4	179
06636	WERRA-MEISSNER-KREIS	6	1	-	2	17	1	47	5	79
	RB ZUSAMMEN	31	11	15	99	475	281	555	39	1 506
	LAND INSGESAMT	66	36	29	309	1 035	956	1 562	1 361	5 354
RHEINLAND-PFALZ										
	RB KOBLENZ									
07111	KOBLENZ,STADT	-	-	1	25	7	3	6	3	45
07131	AHRWEILER	7	1	-	19	1	46	51	-	125
07132	ALTENKIRCHEN(WESTWLD.)	-	16	3	72	2	26	37	-	156
07133	BAD KREUZNACH	12	9	2	26	15	18	50	6	138
07134	BIRKENFELD	8	-	2	8	8	4	22	2	54
07135	COCHEM-ZELL	6	1	4	31	6	10	78	1	137
07137	MAYEN-KOBLENZ	7	1	13	32	100	30	65	4	252
07138	NEUWIED	1	2	30	5	25	38	40	8	149
07140	RHEIN-HUNSRUECK-KREIS	14	3	5	6	39	3	47	5	122
07141	RHEIN-LAHN-KREIS	1	-	-	-	1	16	54	1	73
07143	WESTERWALDKREIS	1	4	-	43	62	41	63	9	223
	RB ZUSAMMEN	57	37	60	267	266	235	513	39	1 474
	RB TRIER									
07211	TRIER-SAARBURG	3	5	2	28	45	62	65	5	215
07231	BERNKASTEL-WITTLICH	15	16	6	28	29	5	45	11	155
07232	EIFELKREIS BITBURG-PRUEM	51	1	5	38	4	35	43	2	179
07233	VULKANEIFEL	17	-	3	1	26	4	39	5	95
	RB ZUSAMMEN	86	22	16	95	104	106	192	23	644
	RB RHEINHESSEN-PFALZ									
07311	FRANKENTHAL (PFALZ),STADT	2	-	-	2	15	5	7	1	32
07312	KAISERSLAUTERN,STADT	-	-	-	31	1	-	7	-	39
07313	LANDAU I.D.PFALZ,STADT	-	1	-	4	16	3	9	2	35
07314	LUDWIGSHAFEN A.RH.,STADT	-	-	-	1	28	5	12	-	46
07315	MAINZ,STADT	-	-	-	4	12	12	15	3	46
07316	NEUSTADT A.D.WSTR.,STADT	1	-	-	33	-	4	5	-	43
07317	PIRMASENS,STADT	-	-	-	-	8	5	2	-	15
07318	SPEYER,STADT	-	-	1	1	6	7	3	58	76
07319	WORMS,STADT	3	-	-	2	71	10	29	1	116
07320	ZWEIBRUECKEN,STADT	2	2	-	5	6	1	8	-	24
07331	ALZEY-WORMS	31	-	5	5	3	8	65	5	122
07332	BAD DUERKHEIM	6	-	-	18	11	6	46	3	90

Kraftfahrzeuganhänger										Regierungsbezirk Statistische Kennziffer Zulassungsbezirk		
Land- und Forst- wirtschaft	verarbeiten- des Gewerbe	Bau- gewerbe	Handel, Reparatur von Kfz und Gebrauchsgüt.	Verkehr, Nachrichten- übermittlung	sonstige öffentliche und persönl. Dienstleist.	Arbeitnehmer und Nicht- erwerbs- personen	sonstige	insgesamt				
28	29	30	31	32	33	34	35	36				
1	21	28	13	214	172	711	16	1 176	05974	SOEST		
5	88	12	36	69	130	775	8	1 123	05978	UNNA		
30	307	195	533	962	1 452	6 391	249	10 119		RB ZUSAMMEN		
189	1 255	799	3 962	3 983	8 676	29 487	1 133	49 484		LAND INSGESAMT		
HESSEN												
1	3	1	4	8	37	104	14	172	06411	RB DARMSTADT DARMSTADT,STADT		
-	31	4	26	45	204	290	49	649	06412	FRANKFURT AM MAIN,STADT		
-	-	7	6	14	17	97	5	146	06413	OFFENBACH AM MAIN,STADT		
-	-	6	20	36	71	242	20	395	06414	WIESBADEN,STADT		
-	24	16	26	44	120	513	24	767	06431	BERGSTRASSE		
7	15	12	39	29	57	565	379	1 103	06432	DARMSTADT-DIEBURG		
1	3	12	11	91	174	345	28	665	06433	GROSS-GERAU		
1	-	1	5	80	89	324	11	511	06434	HOCHTAUNUSKREIS		
10	12	35	139	96	212	839	15	1 358	06435	MAIN-KINZIG-KREIS		
-	4	2	8	1	85	238	2	340	06436	MAIN-TAUNUS-KREIS		
2	19	13	6	10	22	207	17	296	06437	ODENWALDKREIS		
-	15	5	13	21	112	388	33	587	06438	OFFENBACH		
-	-	3	9	20	21	383	8	444	06439	RHEINGAU-TAUNUS-KREIS		
-	6	6	61	26	113	612	17	841	06440	WETTERAUKREIS		
22	132	123	373	521	1 334	5 147	622	8 274		RB ZUSAMMEN		
1	3	1	28	62	108	603	102	908	06531	RB GIESSEN GIESSEN		
2	15	24	25	59	127	716	21	989	06532	LAHN-DILL-KREIS		
-	6	15	13	32	78	405	5	554	06533	LIMBURG-WEILBURG		
1	9	16	14	25	68	478	9	620	06534	MARBURG-BIEDENKOPF		
1	12	12	13	33	14	371	13	469	06535	VOGELSBURG-KREIS		
5	45	68	93	211	395	2 573	150	3 540		RB ZUSAMMEN		
-	2	-	4	46	101	142	9	304	06611	RB KASSEL KASSEL,STADT		
1	18	16	56	55	31	641	19	837	06631	FULDA		
3	8	27	49	64	2	289	9	451	06632	HERSFELD-ROTENBURG		
2	8	5	32	287	107	589	9	1 039	06633	KASSEL, LAND		
8	13	13	39	75	9	583	20	760	06634	SCHWALM-EDER-KREIS		
5	26	18	26	54	91	468	18	706	06635	WALDECK-FRANKENBERG		
-	5	5	34	29	6	241	6	326	06636	WERRA-MEISSNER-KREIS		
19	80	84	240	610	347	2 953	90	4 423		RB ZUSAMMEN		
46	257	275	706	1 342	2 076	10 673	862	16 237		LAND INSGESAMT		
RHEINLAND-PFALZ												
-	1	12	8	26	14	136	34	231	07111	RB KOBLENZ KOBLENZ,STADT		
27	14	10	34	4	38	274	3	404	07131	AHRWEILER		
-	22	12	63	5	125	292	2	521	07132	ALTENKIRCHEN(WESTWLD.)		
5	6	7	15	38	66	422	9	568	07133	BAD KREUZNACH		
2	7	16	42	18	31	337	7	460	07134	BIRKENFELD		
-	6	11	19	8	44	296	5	389	07135	COCHEM-ZELL		
3	6	32	101	101	100	496	17	856	07137	MAYEN-KOBLENZ		
1	17	37	21	64	127	414	9	690	07138	NEUWIED		
16	26	29	18	33	25	368	14	529	07140	RHEIN-HUNS RUECK-KREIS		
-	1	-	4	3	64	335	3	410	07141	RHEIN-LAHN-KREIS		
1	23	19	14	87	252	551	21	968	07143	WESTERWALDKREIS		
55	129	185	339	387	886	3 921	124	6 026		RB ZUSAMMEN		
2	35	28	28	24	193	569	20	899	07211	RB TRIER TRIER-SAARBURG		
14	35	54	77	26	19	402	14	641	07231	BERNKASTEL-WITTLICH		
16	7	14	58	17	70	317	4	503	07232	EIFELKREIS BITBURG-PRUEM		
8	4	15	17	24	10	207	6	291	07233	VULKANEIFEL		
40	81	111	180	91	292	1 495	44	2 334		RB ZUSAMMEN		
-	4	-	2	33	38	56	4	137	07311	RB RHEINHESSEN-PFALZ FRANKENTHAL(PFALZ),STADT		
-	2	2	10	-	25	122	1	162	07312	KAISERSLAUTERN,STADT		
1	3	6	6	16	23	81	5	141	07313	LANDAU I.D.PFALZ,STADT		
1	15	15	14	18	30	142	7	242	07314	LUDWIGSHAFEN A.RH.,STADT		
-	1	6	20	29	90	120	36	302	07315	MAINZ,STADT		
-	-	-	4	4	48	98	4	158	07316	NEUSTADT A.D.WSTR.,STADT		
-	3	1	6	8	13	81	3	115	07317	PIRMASENS,STADT		
-	1	2	7	-	54	68	50	182	07318	SPEYER,STADT		
1	2	-	29	63	48	117	4	264	07319	WORMS,STADT		
-	9	6	7	8	14	93	-	137	07320	ZWEIBRUECKEN,STADT		
14	3	17	20	8	34	332	5	433	07331	ALZEY-WORMS		
8	3	7	28	18	25	343	5	437	07332	BAD DUERKHEIM		

N

(Fortsetzung): Neuzulassungen von Personen- und Lastkraftwagen, Zugmaschinen sowie Kraftfahrzeuganhängern 2007 nach Zulassungsbezirken und Haltergruppen

Regierungsbezirk Statistische Kennziffer Zulassungsbezirk	Personenkraftwagen								
	Land- und Forst- wirtschaft	verarbeiten- des Gewerbe	Bau- gewerbe	Handel, Reparatur von Kfz und Gebrauchsgüt.	Verkehr, Nachrichten- übermittlung	sonstige öffentliche und persönl. Dienstleist.	Arbeitnehmer und Nicht- erwerbs- personen	sonstige	insgesamt
	1	2	3	4	5	6	7	8	9
07333 DONNERSBERGKREIS	1	46	23	549	11	177	1 227	51	2 085
07334 GERMERSHEIM	1	687	41	1 292	590	190	3 502	51	6 354
07335 KAISERSLAUTERN	-	15	20	358	2	240	1 705	58	2 398
07336 KUSEL	-	24	14	252	2	16	1 111	54	1 473
07337 SÜEDLICHE WEINSTRASSE	3	48	18	380	6	169	2 217	43	2 884
07338 RHEIN-PFALZ-KREIS	4	27	20	1 019	12	87	2 623	41	3 833
07339 MAINZ-BINGEN	5	559	108	1 487	83	663	3 342	182	6 429
07340 SÜEDWESTPFALZ	1	115	37	397	5	60	1 772	61	2 448
RB ZUSAMMEN	40	3 491	568	20 322	922	6 254	31 936	2 711	66 244
LAND INSGESAMT	253	5 080	1 404	38 249	1 295	13 752	62 964	5 076	128 073
BADEN-WÜERTTEMBERG									
RB STUTT GART									
08111 STUTT GART,STADT	14	15 496	446	6 918	397	4 768	10 888	2 814	41 741
08115 BOEBLINGEN	3	8 753	20	4 015	31	2 413	16 873	73	32 181
08116 ESSLINGEN	3	1 500	110	3 776	199	2 484	13 638	882	22 592
08117 GOEPPINGEN	2	545	230	2 351	38	821	5 013	335	9 335
08118 LUDWIGSBURG	10	977	66	4 294	106	2 166	9 885	578	18 082
08119 REMS-MURR-KREIS	-	86	14	2 783	31	3 586	9 670	69	16 239
08121 HEILBRONN,STADT	3	3 204	24	2 205	61	1 072	1 278	173	8 020
08125 HEILBRONN	9	8 879	207	5 457	57	786	4 799	223	20 417
08126 HOHENLOHEKREIS	5	216	21	2 796	11	442	1 118	50	4 659
08127 SCHWABISCH HALL	4	90	153	1 521	11	950	2 446	60	5 235
08128 MAIN-TAUBER-KREIS	2	382	137	748	23	263	1 555	113	3 223
08135 HEIDENHEIM	-	182	28	808	12	336	2 057	176	3 599
08136 OSTALBKREIS	7	740	187	3 128	66	1 045	4 733	325	10 231
UNBEKANNT	-	-	-	-	-	-	-	-	-
RB ZUSAMMEN	62	41 050	1 643	40 800	1 043	21 132	83 953	5 871	195 554
RB KARLSRUHE									
08211 BADEN-BADEN,STADT	1	125	81	867	23	189	1 089	260	2 635
08212 KARLSRUHE,STADT	2	178	12	3 962	97	2 663	3 126	2 090	12 130
08215 KARLSRUHE	9	780	227	3 614	108	892	5 931	359	11 920
08216 RASTATT	6	1 429	118	1 465	70	525	6 806	340	10 759
08221 HEIDELBERG,STADT	1	335	85	1 429	20	715	1 218	249	4 052
08222 MANNHEIM,STADT	-	571	84	1 505	12	6 238	4 785	150	13 345
08225 NECKAR-ODENWALD-KREIS	7	139	81	1 144	18	280	1 977	88	3 734
08226 RHEIN-NECKAR-KREIS	4	336	87	2 993	61	6 081	8 042	490	18 094
08231 PFORZHEIM,STADT	-	350	61	1 629	13	448	1 357	215	4 073
08235 CALW	5	154	27	915	19	419	4 736	109	6 384
08236 ENZKREIS	2	298	33	819	17	890	3 301	66	5 426
08237 FREUDENSTADT	2	406	39	785	17	66	2 365	129	3 809
RB ZUSAMMEN	39	5 101	935	21 127	475	19 406	44 733	4 545	96 361
RB FREIBURG									
08311 FREIBURG I.BREISG.STADT	-	167	42	2 364	31	1 493	1 505	626	6 228
08315 BREISGAU-HOCHSCHWARZWALD	1	132	89	1 520	23	1 259	2 967	164	6 155
08316 EMMENDINGEN	1	135	30	843	6	180	1 609	55	2 859
08317 ORTENAU-KREIS	10	647	233	3 292	239	1 227	4 360	249	10 257
08325 ROTTWEIL	-	37	20	1 180	996	53	2 226	37	4 549
08326 SCHWARZWALD-BAAR-KREIS	1	186	61	1 855	46	1 350	3 177	128	6 804
08327 TUTTLINGEN	-	426	24	822	9	477	2 562	43	4 363
08335 KONSTANZ	4	166	30	2 156	41	1 111	3 299	421	7 228
08336 LOERRACH	2	351	41	2 108	32	593	2 963	378	6 468
08337 WALDSHUT	3	267	48	1 219	57	186	2 375	149	4 304
UNBEKANNT	-	-	-	-	-	1	-	-	1
RB ZUSAMMEN	22	2 514	618	17 359	1 480	7 930	27 043	2 250	59 216
RB TUEBINGEN									
08415 REUTLINGEN	1	302	87	2 441	62	1 599	4 604	341	9 437
08416 TUEBINGEN	2	178	139	1 055	14	1 077	3 387	373	6 225
08417 ZOLLERNALBKREIS	5	398	60	1 599	53	495	3 794	66	6 470
08421 ULM,STADT	-	374	89	2 189	32	753	2 175	216	5 828
08425 ALB-DONAU-KREIS	8	323	46	1 107	38	413	3 532	101	5 568
08426 BIBERACH	15	454	94	1 475	114	276	2 548	6 418	11 394
08435 BODENSEEKREIS	21	642	86	1 448	47	373	5 264	302	8 183
08436 RAVENSBURG	8	379	94	2 382	66	1 039	4 141	186	8 295
08437 SIGMARINGEN	2	191	122	1 020	9	127	2 053	78	3 602
RB ZUSAMMEN	62	3 241	817	14 716	435	6 152	31 498	8 081	65 002
LAND INSGESAMT	185	51 906	4 013	94 002	3 433	54 620	187 227	20 747	416 133
BAYERN									
RB OBERBAYERN									
09161 INGOLSTADT,STADT	-	26 608	32	2 251	30	916	2 088	637	32 562
09162 MUENCHEN,STADT	1	25 297	217	16 543	4 556	27 583	18 184	9 583	101 964
09163 ROSENHEIM,STADT	-	146	23	1 238	13	303	969	211	2 903
09171 ALTOETTING	8	186	67	595	5	217	1 755	108	2 941
09172 BERCHTESGADENER LAND	7	3	2	206	1	1 194	1 925	47	3 385

Lastkraftwagen									Regierungsbezirk Statistische Kennziffer Zulassungsbezirk	
Land- und Forst- wirtschaft	verarbeiten- des Gewerbe	Bau- gewerbe	Handel, Reparatur von Kfz und Gebrauchsgüt.	Verkehr, Nachrichten- übermittlung	sonstige öffentliche und persönl. Dienstleist.	Arbeitnehmer und Nicht- erwerbs- personen	sonstige	insgesamt		
10	11	12	13	14	15	16	17	18		
-	19	24	9	15	50	25	9	151	07333	DONNERSBERGKREIS
1	27	25	38	83	58	30	12	274	07334	GERMERSHEIM
-	6	13	8	7	79	75	4	192	07335	KAISERSLAUTERN
-	13	10	25	1	3	27	11	90	07336	KUSEL
3	12	10	52	2	80	42	4	205	07337	SUEDLICHE WEINSTRASSE
4	16	14	197	12	28	82	6	359	07338	RHEIN-PFALZ-KREIS
7	24	57	95	19	124	108	12	446	07339	MAINZ-BINGEN
2	24	21	31	7	9	80	7	181	07340	SUEDWESTPFALZ
35	307	382	1 106	395	1 387	845	261	4 718		RB ZUSAMMEN
86	704	1 029	2 562	1 075	3 490	1 836	662	11 444		LAND INSGESAMT
BADEN-WUERTEMBERG										
10	213	197	610	72	456	80	123	1 761	08111	RB STUTT GART STUTT GART,STADT
4	35	20	93	30	353	202	19	756	08115	BOEBLINGEN
1	152	86	199	152	459	267	122	1 438	08116	ESSLINGEN
3	134	84	374	204	93	190	74	1 156	08117	GOEPPINGEN
3	111	55	196	95	383	566	54	1 463	08118	LUDWIGSBURG
1	52	22	175	21	813	175	21	1 280	08119	REMS-MURR-KREIS
-	35	28	202	38	144	32	26	505	08121	HEILBRONN,STADT
9	167	144	167	101	196	142	38	964	08125	HEILBRONN
2	29	17	161	23	106	58	8	404	08126	HOHENLOHEKREIS
-	12	78	149	7	218	124	7	595	08127	SCHWABESCH HALL
1	70	39	30	13	76	38	13	280	08128	MAIN-TAUBER-KREIS
1	26	16	45	32	79	94	19	312	08135	HEIDENHEIM
8	122	146	167	66	248	53	48	858	08136	OSTALBKREIS
-	-	-	-	-	-	-	-	-		UNBEKANNT
43	1 158	932	2 568	854	3 624	2 021	572	11 772		RB ZUSAMMEN
-	19	28	46	3	41	25	24	187		RB KARLSRUHE
-	22	6	216	82	552	57	160	1 095	08211	BADEN-BADEN,STADT
4	116	142	273	136	158	130	51	1 010	08212	KARLSRUHE,STADT
6	117	82	55	75	100	100	26	561	08215	KARLSRUHE
1	7	17	97	6	95	17	32	272	08216	RASTATT
1	12	26	119	19	744	65	21	1 007	08221	HEIDELBERG,STADT
8	37	67	139	53	73	22	16	415	08222	MANNHEIM,STADT
3	46	51	113	96	754	164	48	1 275	08225	NECKAR-ODENWALD-KREIS
3	28	48	84	4	43	15	18	243	08226	RHEIN-NECKAR-KREIS
4	34	27	52	65	108	69	12	371	08231	PFORZHEIM,STADT
1	27	23	42	55	253	74	15	490	08235	PFORZHEIM,STADT
5	33	37	57	31	14	84	30	291	08236	CALW
									08237	ENZKREIS
37	498	554	1 293	625	2 935	822	453	7 217	08237	FREUDENSTADT
										RB ZUSAMMEN
-	5	15	166	147	244	35	87	699		RB FREIBURG
3	25	86	76	44	298	108	25	665	08311	FREIBURG I.BREISG.STADT
-	36	28	77	23	64	117	10	355	08315	BREISGAU-HOCHSCHWARZWALD
2	190	168	257	141	306	141	46	1 251	08316	EMMENDINGEN
1	8	6	52	282	13	31	1	394	08317	ORTENAU-KREIS
2	48	65	93	79	309	51	9	656	08325	ROTTWEIL
-	36	14	38	15	84	185	16	388	08326	SCHWARZWALD-BAAR-KREIS
5	34	18	60	37	212	158	18	542	08327	SCHWARZWALD-BAAR-KREIS
1	63	37	59	29	149	141	48	527	08327	TUTTLINGEN
2	66	60	114	26	51	125	19	463	08335	KONSTANZ
-	-	-	-	-	-	-	-	-	08336	LOERRACH
16	511	497	992	823	1 730	1 092	279	5 940	08337	WALDSHUT
										UNBEKANNT
8	41	77	184	216	341	92	96	1 055		RB TUEBINGEN
2	29	39	86	16	230	27	23	452	08415	REUTLINGEN
1	63	51	73	141	124	185	35	673	08416	TUEBINGEN
1	93	37	338	41	99	22	51	682	08417	ZOLLERNALBKREIS
9	52	47	83	43	128	63	19	444	08421	ULM,STADT
16	150	89	68	61	32	63	565	1 044	08425	ALB-DONAU-KREIS
7	107	72	109	32	52	79	55	513	08426	BIBERACH
7	75	74	137	232	216	250	40	1 031	08435	BODENSEEKREIS
-	39	48	68	10	31	167	22	385	08436	RAVENSBURG
51	649	534	1 146	792	1 253	948	906	6 279	08437	SIGMARINGEN
147	2 816	2 517	5 999	3 094	9 542	4 883	2 210	31 208		RB ZUSAMMEN
										LAND INSGESAMT
BAYERN										
4	32	21	138	11	83	36	38	363		RB OBERBAYERN
3	141	124	598	424	1 277	369	2 920	5 856	09161	INGOLSTADT,STADT
1	81	19	64	2	47	35	45	294	09162	MUENCHEN,STADT
2	34	35	18	11	54	88	22	264	09163	ROSENHEIM,STADT
1	1	2	7	-	190	80	5	286	09171	ALTOETTING
									09172	BERCHTESGADENER LAND

Regierungsbezirk Statistische Kennziffer Zulassungsbezirk	Zugmaschinen								
	Land- und Forst- wirtschaft	verarbeiten- des Gewerbe	Bau- gewerbe	Handel, Reparatur von Kfz und Gebrauchsgüt.	Verkehr, Nachrichten- übermittlung	sonstige öffentliche und persönl. Dienstleist.	Arbeitnehmer und Nicht- erwerbs- personen	sonstige	insgesamt
	19	20	21	22	23	24	25	26	27
07333 DONNERSBERGKREIS	7	-	2	-	10	7	25	1	52
07334 GERMERSHEIM	16	11	1	48	79	2	29	3	189
07335 KAISERSLAUTERN	2	-	-	-	5	11	35	6	59
07336 KUSEL	2	1	-	2	2	-	35	4	46
07337 SÜDLICHE WEINSTRASSE	4	5	3	7	9	13	68	2	111
07338 RHEIN-PFALZ-KREIS	12	4	-	54	11	7	62	-	150
07339 MAINZ-BINGEN	8	-	6	15	14	34	83	6	166
07340 SÜDWESTPFALZ	1	1	-	-	4	-	33	4	43
RB ZUSAMMEN	97	25	18	232	311	140	578	99	1 500
LAND INSGESAMT	240	84	94	594	681	481	1 283	161	3 618
BADEN-WÜRTTEMBERG									
RB STUTTGART									
08111 STUTTGART,STADT	-	97	4	38	20	26	12	3	200
08115 BOEBLINGEN	-	2	1	4	9	32	63	4	115
08116 ESSLINGEN	4	13	6	16	64	26	66	21	216
08117 GOEPPINGEN	1	3	2	16	61	14	65	3	165
08118 LUDWIGSBURG	1	21	11	36	53	64	113	9	308
08119 REMS-MURR-KREIS	4	-	1	7	57	72	118	2	261
08121 HEILBRONN,STADT	-	5	-	100	76	11	17	-	209
08125 HEILBRONN	11	6	3	17	119	18	138	15	327
08126 HOHENLOHEKREIS	2	4	6	27	18	20	78	4	159
08127 SCHWAEBISCH HALL	1	9	1	86	9	39	119	4	268
08128 MAIN-TAUBER-KREIS	2	1	-	10	4	5	95	2	119
08135 HEIDENHEIM	4	1	3	4	10	8	39	10	79
08136 OSTALBKREIS	8	9	7	43	65	33	131	17	313
UNBEKANNT	-	-	-	-	-	-	1	-	1
RB ZUSAMMEN	38	171	45	404	565	368	1 055	94	2 740
RB KARLSRUHE									
08211 BADEN-BADEN,STADT	2	-	2	15	8	5	5	2	39
08212 KARLSRUHE,STADT	1	4	-	30	25	39	17	5	121
08215 KARLSRUHE	1	10	3	18	66	21	90	9	218
08216 RASTATT	4	38	2	9	112	7	33	6	211
08221 HEIDELBERG,STADT	-	1	-	13	6	4	6	-	30
08222 MANNHEIM,STADT	1	-	-	14	3	79	13	1	111
08225 NECKAR-ODENWALD-KREIS	7	1	5	37	22	13	73	4	162
08226 RHEIN-NECKAR-KREIS	-	-	1	4	15	50	95	4	169
08231 PFORZHEIM,STADT	1	1	1	1	-	17	3	2	26
08235 CALW	2	1	-	10	34	14	65	4	130
08236 ENZKREIS	1	4	1	4	55	21	39	10	135
08237 FREUDENSTADT	4	1	1	5	23	3	46	6	89
RB ZUSAMMEN	24	61	16	160	369	273	485	53	1 441
RB FREIBURG									
08311 FREIBURG I.BREISG.STADT	1	-	-	11	-	14	10	6	42
08315 BREISGAU-HOCHSCHWARZWALD	9	2	-	14	54	36	127	13	255
08316 EMMENDINGEN	1	-	-	18	22	4	96	1	142
08317 ORTENAU-KREIS	5	4	8	22	127	31	210	10	417
08325 ROTTWEIL	-	-	-	3	102	4	69	3	181
08326 SCHWARZWALD-BAAR-KREIS	3	1	-	16	27	33	96	3	179
08327 TUTTLINGEN	-	5	1	13	12	29	71	9	140
08335 KONSTANZ	-	-	1	13	8	23	64	7	116
08336 LOERRACH	7	-	2	12	5	8	82	1	117
08337 WALDSHUT	2	6	2	1	52	5	80	4	152
UNBEKANNT	-	-	-	-	-	-	-	-	-
RB ZUSAMMEN	28	18	14	123	409	187	905	57	1 741
RB TUEBINGEN									
08415 REUTLINGEN	1	4	7	19	162	28	84	5	310
08416 TUEBINGEN	-	1	-	31	25	23	29	2	111
08417 ZOLLERNALBKREIS	-	2	11	2	67	12	95	6	195
08421 ULM,STADT	-	29	-	6	37	8	9	4	93
08425 ALB-DONAU-KREIS	5	2	2	47	91	13	86	6	252
08426 BIBERACH	10	8	4	5	124	2	94	10	257
08435 BODENSEEKREIS	7	13	14	10	25	7	64	17	157
08436 RAVENSBURG	9	6	7	37	55	38	159	15	326
08437 SIGMARINGEN	6	17	7	22	6	3	98	4	163
RB ZUSAMMEN	38	82	52	179	592	134	718	69	1 864
LAND INSGESAMT	128	332	127	866	1 935	962	3 163	273	7 786
BAYERN									
RB OBERBAYERN									
09161 INGOLSTADT,STADT	1	4	-	7	14	3	17	17	63
09162 MUENCHEN,STADT	-	97	1	135	50	109	43	68	503
09163 ROSENHEIM,STADT	-	-	1	11	6	1	8	1	28
09171 ALTOETTING	3	13	1	2	17	3	81	15	135
09172 BERCHTESGADENER LAND	4	-	-	2	-	44	49	2	101

Kraftfahrzeuganhänger										Regierungsbezirk Statistische Kennziffer Zulassungsbezirk
Land- und Forst- wirtschaft	verarbeiten- des Gewerbe	Bau- gewerbe	Handel, Reparatur von Kfz und Gebrauchsgüt.	Verkehr, Nachrichten- übermittlung	sonstige öffentliche und persönl. Dienstleist.	Arbeitnehmer und Nicht- erwerbs- personen	sonstige	insgesamt		
28	29	30	31	32	33	34	35	36		
7	2	13	11	13	28	246	7	327	07333	DONNERSBERGKREIS
5	7	7	18	108	24	368	8	545	07334	GERMERSHEIM
3	2	12	5	3	27	358	11	421	07335	KAISERSLAUTERN
-	1	8	14	2	2	285	2	314	07336	KUSEL
3	35	10	24	10	59	338	3	482	07337	SUEDLICHE WEINSTRASSE
6	7	7	105	20	18	298	4	465	07338	RHEIN-PFALZ-KREIS
-	5	35	22	28	92	388	14	584	07339	MAINZ-BINGEN
2	11	26	10	10	4	357	11	431	07340	SUEDWESTPFALZ
51	116	180	362	399	696	4 291	184	6 279		RB ZUSAMMEN
146	326	476	881	877	1 874	9 707	352	14 639		LAND INSGESAMT
BADEN-WUERTEMBERG										
1	25	20	54	90	123	402	36	751	08111	RB STUTTGART STUTTGART,STADT
-	12	14	68	22	129	639	10	894	08115	BOEBLINGEN
3	116	32	53	83	146	936	48	1 417	08116	ESSLINGEN
3	40	34	31	57	49	563	13	790	08117	GOEPPINGEN
3	16	20	47	75	158	945	15	1 279	08118	LUDWIGSBURG
3	34	6	5	49	252	872	9	1 230	08119	REMS-MURR-KREIS
1	3	4	41	59	38	158	11	315	08121	HEILBRONN,STADT
7	36	43	49	181	57	799	17	1 189	08125	HEILBRONN
1	12	15	30	32	72	297	4	463	08126	HOHENLOHEKREIS
2	16	20	74	8	110	554	14	798	08127	SCHWABISCH HALL
1	6	30	43	20	37	335	10	482	08128	MAIN-TAUBER-KREIS
5	8	7	20	36	58	329	19	482	08135	HEIDENHEIM
5	37	62	75	60	127	715	18	1 099	08136	OSTALBKREIS
-	-	-	-	-	-	-	-	-		UNBEKANNT
35	361	307	590	772	1 356	7 544	224	11 189		RB ZUSAMMEN
3	4	8	5	9	20	83	6	138	08211	RB KARLSRUHE BADEN-BADEN,STADT
-	30	3	23	22	127	305	27	537	08212	KARLSRUHE,STADT
4	38	51	99	153	78	955	17	1 395	08215	KARLSRUHE
4	43	34	57	124	42	564	20	888	08216	RASTATT
1	2	2	13	2	25	89	21	155	08221	HEIDELBERG,STADT
-	3	6	5	4	171	249	12	450	08222	MANNHEIM,STADT
6	16	27	45	46	48	370	11	569	08225	NECKAR-ODENWALD-KREIS
-	15	26	33	38	250	863	20	1 245	08226	RHEIN-NECKAR-KREIS
1	4	10	15	8	17	108	3	166	08231	PFORZHEIM,STADT
3	18	14	22	82	57	460	10	666	08235	CALW
2	22	11	15	93	93	478	21	735	08236	ENZKREIS
5	42	20	19	31	10	372	26	525	08237	FREUDENSTADT
29	237	212	351	612	938	4 896	194	7 469		RB ZUSAMMEN
-	5	4	35	8	75	144	18	289	08311	RB FREIBURG FREIBURG I.BREISG.STADT
8	9	33	41	58	206	516	29	900	08315	BREISGAU-HOCHSCHWARZWALD
1	13	17	50	18	18	309	9	435	08316	EMMENDINGEN
3	167	61	81	197	113	1 051	23	1 696	08317	ORTENAU-KREIS
-	1	13	10	206	7	357	2	596	08325	ROTTWEIL
2	23	25	25	36	118	402	15	646	08326	SCHWARZWALD-BAAR-KREIS
-	15	7	6	22	42	480	7	579	08327	TUTTLINGEN
-	6	2	40	93	117	526	12	796	08335	KONSTANZ
2	14	14	23	23	53	438	23	590	08336	LOERRACH
3	19	30	19	40	16	407	21	555	08337	WALDSHUT
-	-	-	-	-	-	-	-	-		UNBEKANNT
19	272	206	330	701	765	4 630	159	7 082		RB ZUSAMMEN
7	18	42	59	68	146	665	23	1 028	08415	RB TUEBINGEN REUTLINGEN
1	25	23	24	26	111	409	15	634	08416	TUEBINGEN
3	12	25	15	161	42	583	16	857	08417	ZOLLERNALBKREIS
6	49	7	21	55	35	143	16	332	08421	ULM,STADT
13	32	29	34	72	103	595	14	892	08425	ALB-DONAU-KREIS
18	68	52	50	176	52	644	51	1 111	08426	BIBERACH
9	28	38	56	43	36	413	24	647	08435	BODENSEEKREIS
6	59	48	100	73	114	820	19	1 239	08436	RAVENSBURG
1	21	26	106	16	20	510	14	714	08437	SIGMARINGEN
64	312	290	465	690	659	4 782	192	7 454		RB ZUSAMMEN
147	1 182	1 015	1 736	2 775	3 718	21 852	769	33 194		LAND INSGESAMT
BAYERN										
3	9	13	15	3	43	208	23	317	09161	RB OBERBAYERN INGOLSTADT,STADT
1	116	21	35	52	524	1 018	122	1 889	09162	MUENCHEN,STADT
-	4	8	8	15	14	81	20	150	09163	ROSENHEIM,STADT
2	29	13	3	30	67	349	19	512	09171	ALTOETTING
6	-	1	-	-	107	210	2	326	09172	BERCHTESGADENER LAND

Regierungsbezirk Statistische Kennziffer Zulassungsbezirk	Personenkraftwagen									
	Land- und Forst- wirtschaft	verarbeiten- des Gewerbe	Bau- gewerbe	Handel, Reparatur von Kfz und Gebrauchsgüt.	Verkehr, Nachrichten- übermittlung	sonstige öffentliche und persönl. Dienstleist.	Arbeitnehmer und Nicht- erwerbs- personen	sonstige	insgesamt	
	1	2	3	4	5	6	7	8	9	
09173	BAD TOELZ-WOLFRATSHAUSEN	3	105	15	970	5	888	2 430	62	4 478
09174	DACHAU	3	143	29	749	88	343	3 078	139	4 572
09175	EBERSBERG	1	99	26	1 179	11	682	2 533	90	4 621
09176	EICHSTAETT	3	153	50	537	9	107	2 430	63	3 352
09177	ERDING	1	95	40	2 221	78	276	2 227	342	5 280
09178	FREISING	2	195	61	881	114	1 525	2 621	142	5 541
09179	FUERSTENFELDBRUCK	-	68	106	1 000	11	852	3 823	396	6 256
09180	GARMISCH-PARTENKIRCHEN	4	20	5	855	11	336	1 378	244	2 853
09181	LANDSBERG AM LECH	10	335	36	1 001	3	430	1 948	71	3 834
09182	MIESBACH	4	157	27	1 057	16	226	2 070	188	3 745
09183	MUEHLDORF A.INN	10	197	56	1 414	12	49	1 958	215	3 911
09184	MUENCHEN	4	1 754	231	3 869	235	5 555	7 537	81 988	101 173
09185	NEUBURG-SCHROBENHAUSEN	2	92	148	761	295	299	1 368	43	3 008
09186	PFaffenHOFEN A.D.ILM	2	210	22	1 469	34	220	2 340	76	4 373
09187	ROSENHEIM	48	376	108	2 842	28	414	4 785	491	9 092
09188	STARnBERG	2	114	18	1 098	23	1 803	3 344	362	6 764
09189	TRAUNSTEIN	2	268	64	2 054	18	161	3 124	178	5 869
09190	WEILHEIM-SCHONGAU	4	271	48	1 172	16	220	2 035	107	3 873
	RB ZUSAMMEN	121	56 892	1 431	45 962	5 612	44 599	75 950	95 783	326 350
	RB NIEDERBAYERN									
09261	LANDSHUT,STADT	1	464	11	1 238	9	224	963	172	3 082
09262	PASSAU,STADT	1	32	67	1 337	35	412	874	161	2 919
09263	STRAUBING,STADT	2	66	6	1 255	12	96	615	141	2 193
09271	DEGGENDORF	2	130	175	1 482	51	342	1 858	158	4 198
09272	FREYUNG-GRAFENAU	-	134	70	233	9	112	1 382	73	2 013
09273	KELHEIM	8	229	35	852	24	320	1 818	66	3 352
09274	LANDSHUT	18	197	81	1 626	19	561	2 433	78	5 013
09275	PASSAU	10	419	13	983	13	672	2 988	538	5 636
09276	REGEN	40	91	32	199	18	18	1 385	83	1 866
09277	ROTTAL-INN	31	108	463	752	10	282	1 487	90	3 223
09278	STRAUBING-BOGEN	8	54	22	121	13	47	1 641	47	1 953
09279	DINGOLFING-LANDAU	12	1 940	3	5 177	93	30	1 991	31	9 277
	RB ZUSAMMEN	133	3 864	978	15 255	306	3 116	19 435	1 638	44 725
	RB OBERPFALZ									
09361	AMBERG,STADT	-	105	30	968	6	132	510	80	1 831
09362	REGENSBURG,STADT	-	2 091	480	2 220	33	1 667	1 724	1 178	9 393
09363	WEIDEN I.D.OPF.,STADT	-	101	17	1 000	7	179	619	66	1 989
09371	AMBERG-SULZBACH	8	138	40	2 497	14	139	1 263	64	4 163
09372	CHAM	9	123	106	1 384	37	283	1 683	113	3 738
09373	NEUMARKT I.D.OPF.	13	178	268	1 965	28	157	1 688	175	4 472
09374	NEUSTADT A.D.WALDnAAB	11	112	50	641	12	132	1 412	62	2 432
09375	REGENSBURG	8	429	81	780	124	336	3 047	80	4 885
09376	SCHWANDORF	4	143	25	1 149	20	489	1 948	124	3 902
09377	TIRSCHENREUTH	3	69	60	429	12	29	1 197	221	2 020
	RB ZUSAMMEN	56	3 489	1 157	13 033	293	3 543	15 091	2 163	38 825
	RB OBERFRANKEN									
09461	BAMBERG,STADT	2	61	13	2 079	7	388	790	230	3 570
09462	BAYREUTH,STADT	2	138	65	1 971	17	190	857	359	3 599
09463	COBURG,STADT	-	172	4	1 445	8	30	630	281	2 570
09464	HOF,STADT	-	53	11	1 619	67	235	824	52	2 861
09471	BAMBERG	3	123	56	580	13	521	1 948	45	3 289
09472	BAYREUTH	7	180	128	559	19	62	1 679	69	2 703
09473	COBURG	2	165	37	467	15	154	1 569	30	2 439
09474	FORCHHEIM	3	20	21	658	25	287	1 739	56	2 809
09475	HOF	5	233	29	861	35	247	2 257	33	3 700
09476	KRONACH	6	174	28	772	16	83	1 233	89	2 401
09477	KULMBACH	23	362	28	728	25	179	1 128	75	2 548
09478	LICHTENFELS	3	84	22	463	14	222	910	60	1 778
09479	WUNSIEDEL I.FICHTELGEB.	2	117	19	1 882	16	155	1 523	195	3 909
	RB ZUSAMMEN	58	1 882	461	14 084	277	2 753	17 087	1 574	38 176
	RB MITTELFRANKEN									
09561	ANSBACH,STADT	1	67	12	915	16	66	535	264	1 876
09562	ERLANGEN,STADT	1	223	43	1 104	558	252	1 299	290	3 770
09563	FUERTH,STADT	-	175	14	2 009	64	411	1 505	130	4 308
09564	NUERNBERG,STADT	11	1 333	189	6 702	160	2 199	5 563	3 011	19 168
09565	SCHWABACH,STADT	-	79	15	1 247	5	92	555	57	2 050
09571	ANSBACH	2	194	92	1 307	27	174	2 349	70	4 215
09572	ERLANGEN-HOECHSTADT	7	537	41	733	30	246	2 183	80	3 857
09573	FUERTH	2	167	26	512	14	137	2 070	32	2 960
09574	NUERNBERGER LAND	13	249	66	1 966	14	487	2 937	352	6 084
09575	NEUSTADT/AISCH-WINDSHEIM	9	117	57	444	29	94	1 173	78	2 001
09576	ROTH	2	83	33	1 043	462	7	2 191	70	3 891
09577	WEISSENBURG-GUNZENHAUSEN	17	97	30	1 769	50	75	1 154	64	3 256
	RB ZUSAMMEN	65	3 321	618	19 751	1 429	4 240	23 514	4 498	57 436
	RB UNTERFRANKEN									
09661	ASCHAFFENBURG,STADT	-	112	30	1 785	168	946	949	2 216	6 206
09662	SCHWEINFURT,STADT	-	198	40	1 118	2	438	550	158	2 504
09663	WUERZBURG,STADT	3	235	30	2 737	47	492	1 377	649	5 570
09671	ASCHAFFENBURG	3	212	103	1 047	24	863	2 872	122	5 246

Lastkraftwagen										Regierungsbezirk Statistische Kennziffer Zulassungsbezirk
Land- und Forst- wirtschaft	verarbeiten- des Gewerbe	Bau- gewerbe	Handel, Reparatur von Kfz und Gebrauchsgüt.	Verkehr, Nachrichten- übermittlung	sonstige öffentliche und persönl. Dienstleist.	Arbeitnehmer und Nicht- erwerbs- personen	sonstige	insgesamt		
10	11	12	13	14	15	16	17	18		
2	13	14	38	6	124	103	17	317	09173	BAD TOELZ-WOLFRATSHAUSEN
2	37	35	30	26	61	96	30	317	09174	DACHAU
-	16	19	240	27	146	71	22	541	09175	EBERSBERG
-	41	32	39	11	19	66	17	225	09176	EICHSTAETT
3	18	40	67	52	54	137	28	399	09177	ERDING
3	16	16	32	172	282	107	7	635	09178	FREISING
-	13	29	71	4	172	170	70	529	09179	FUERSTENFELDBRUCK
-	5	27	51	3	91	50	9	236	09180	GARMISCH-PARTENKIRCHEN
1	10	25	54	19	106	76	8	299	09181	LANDSBERG AM LECH
4	34	31	38	31	27	85	38	288	09182	MIESBACH
1	64	35	170	24	5	124	39	462	09183	MUEHLDORF A.INN
1	58	107	212	40	593	162	4 085	5 258	09184	MUENCHEN
3	16	68	83	29	66	45	11	321	09185	NEUBURG-SCHROBENHAUSEN
4	23	24	52	117	31	206	31	488	09186	PFaffenHOFEN A.D.ILM
11	77	78	274	13	262	260	106	1 081	09187	ROSENHEIM
-	16	4	21	3	121	93	19	277	09188	STARBERG
2	71	91	81	16	49	186	129	625	09189	TRAUNSTEIN
1	34	46	49	12	37	108	24	311	09190	WEILHEIM-SCHONGAU
49	851	922	2 427	1 053	3 897	2 753	7 720	19 672		RB ZUSAMMEN
										RB NIEDERBAYERN
2	14	4	125	7	37	48	31	268	09261	LANDSHUT,STADT
-	9	56	112	8	72	21	18	296	09262	PASSAU,STADT
-	22	14	295	137	9	24	15	516	09263	STRAUBING,STADT
2	19	129	58	16	73	100	23	420	09271	DEGGENDORF
-	16	29	10	23	26	83	11	198	09272	FREYUNG-GRAFENAU
5	19	27	37	7	78	84	9	266	09273	KELHEIM
5	22	40	54	36	186	129	12	484	09274	LANDSHUT
-	322	16	87	17	223	168	109	942	09275	PASSAU
1	52	26	13	21	4	66	14	197	09276	REGEN
1	69	80	47	14	55	57	16	339	09277	ROTTAL-INN
3	10	35	12	20	39	79	17	215	09278	STRAUBING-BOGEN
1	17	11	13	29	2	69	17	159	09279	DINGOLFING-LANDAU
20	591	467	863	335	804	928	292	4 300		RB ZUSAMMEN
										RB OBERPFALZ
-	22	17	51	5	32	17	9	153	09361	AMBERG,STADT
-	6	13	149	12	205	22	184	591	09362	REGENSBURG,STADT
1	20	15	150	7	65	9	8	275	09363	WEIDEN I.D.OPF.,STADT
2	46	49	68	16	52	38	11	282	09371	AMBERG-SULZBACH
1	44	74	67	60	111	45	20	422	09372	CHAM
9	41	164	116	33	29	127	25	544	09373	NEUMARKT I.D.OPF.
1	14	20	14	9	34	64	9	165	09374	NEUSTADT A.D.WALDNAAB
5	49	67	92	113	87	63	21	497	09375	REGENSBURG
8	23	23	35	42	85	62	16	294	09376	SCHWANDORF
2	27	42	32	8	2	55	18	186	09377	TIRSCHENREUTH
29	292	484	774	305	702	502	321	3 409		RB ZUSAMMEN
										RB OBERFRANKEN
-	16	15	208	18	117	18	56	448	09461	BAMBERG,STADT
-	20	32	139	155	20	9	27	402	09462	BAYREUTH,STADT
-	39	12	54	5	7	6	29	152	09463	COBURG,STADT
-	23	8	77	43	48	24	11	234	09464	HOF,STADT
1	18	66	24	85	148	38	19	399	09471	BAMBERG
5	35	44	32	27	12	73	11	239	09472	BAYREUTH
2	45	23	13	28	44	29	12	196	09473	COBURG
-	3	25	54	6	61	49	7	205	09474	FORCHHEIM
1	32	36	70	50	67	97	13	366	09475	HOF
2	36	38	53	41	14	36	16	236	09476	KRONACH
10	47	25	47	22	27	32	13	223	09477	KULMBACH
-	19	32	24	20	42	30	17	184	09478	LICHTENFELS
-	20	21	100	8	19	30	18	216	09479	WUNSIEDEL I.FICHTELGEB.
21	353	377	895	508	626	471	249	3 500		RB ZUSAMMEN
										RB MITTELFRANKEN
1	9	6	53	7	6	29	30	141	09561	ANSBACH,STADT
2	24	23	68	36	23	29	17	222	09562	ERLANGEN,STADT
-	199	22	149	37	107	50	14	578	09563	FUERTH,STADT
9	251	123	494	377	477	211	791	2 733	09564	NUERNBERG,STADT
2	14	5	56	1	8	10	8	104	09565	SCHWABACH,STADT
4	88	70	124	25	71	78	23	483	09571	ANSBACH
-	13	35	29	52	35	69	13	246	09572	ERLANGEN-HOECHSTADT
-	35	11	35	13	39	120	11	264	09573	FUERTH
2	34	50	79	35	70	116	43	429	09574	NUERNBERGER LAND
1	33	18	40	24	36	61	14	227	09575	NEUSTADT/AISCH-WINDSHEIM
-	25	35	67	131	2	131	24	415	09576	ROTH
3	27	22	442	24	16	41	8	583	09577	WEISSENBURG-GUNZENHAUSEN
24	752	420	1 636	762	890	945	996	6 425		RB ZUSAMMEN
										RB UNTERFRANKEN
-	48	21	79	20	91	28	209	496	09661	ASCHAFFENBURG,STADT
-	17	15	38	3	57	5	19	154	09662	SCHWEINFURT,STADT
1	40	22	288	142	81	45	70	689	09663	WUERZBURG,STADT
3	44	50	52	52	210	123	15	549	09671	ASCHAFFENBURG

N

(Fortsetzung): Neuzulassungen von Personen- und Lastkraftwagen, Zugmaschinen sowie Kraftfahrzeuganhängern 2007 nach Zulassungsbezirken und Haltergruppen

Regierungsbezirk Statistische Kennziffer Zulassungsbezirk	Zugmaschinen								
	Land- und Forst- wirtschaft	verarbeiten- des Gewerbe	Bau- gewerbe	Handel, Reparatur von Kfz und Gebrauchsgüt.	Verkehr, Nachrichten- übermittlung	sonstige öffentliche und persönl. Dienstleist.	Arbeitnehmer und Nicht- erwerbs- personen	sonstige	insgesamt
	19	20	21	22	23	24	25	26	27
09173 BAD TOELZ-WOLFRATSHAUSEN	1	-	2	5	4	29	81	3	125
09174 DACHAU	1	-	-	2	18	6	65	4	96
09175 EBERSBERG	26	-	2	43	22	8	44	7	152
09176 EICHSTAETT	31	1	1	10	32	1	98	6	180
09177 ERDING	101	2	2	8	8	4	24	6	155
09178 FREISING	13	-	1	1	19	27	93	14	168
09179 FUERSTENFELDBRUCK	-	-	1	2	3	10	34	3	53
09180 GARMISCH-PARTENKIRCHEN	10	-	2	9	17	16	28	5	87
09181 LANDSBERG AM LECH	32	-	-	8	11	12	38	7	108
09182 MIESBACH	20	-	2	4	10	1	65	9	111
09183 MUEHLDORF A.INN	49	2	2	39	19	1	62	8	182
09184 MUENCHEN	1	26	4	59	4	86	66	34	280
09185 NEUBURG-SCHROBENHAUSEN	51	3	11	9	41	7	26	4	152
09186 PFAFFENHOFEN A.D.ILM	18	6	3	42	32	96	137	12	346
09187 ROSENHEIM	69	3	1	33	29	204	81	15	435
09188 STARNBERG	6	-	3	2	-	13	29	5	58
09189 TRAUNSTEIN	23	3	12	19	35	4	107	220	423
09190 WEILHEIM-SCHONGAU	8	-	2	20	14	5	82	10	141
RB ZUSAMMEN	468	160	54	472	405	690	1 358	475	4 082
RB NIEDERBAYERN									
09261 LANDSHUT,STADT	-	6	-	3	3	2	8	8	30
09262 PASSAU,STADT	-	2	7	3	8	7	11	1	39
09263 STRAUBING,STADT	-	16	-	58	9	-	8	5	96
09271 DEGGENDORF	6	10	18	2	23	13	121	10	203
09272 FREYUNG-GRAFENAU	8	-	5	1	30	11	105	5	165
09273 KELHEIM	52	1	4	12	28	37	99	2	235
09274 LANDSHUT	90	9	-	17	34	27	121	8	306
09275 PASSAU	98	2	1	14	40	85	157	49	446
09276 REGEN	48	2	3	3	16	5	69	8	154
09277 ROTTAL-INN	99	4	5	43	44	10	43	9	257
09278 STRAUBING-BOGEN	71	1	2	1	25	4	84	8	196
09279 DINGOLFING-LANDAU	44	1	-	39	36	-	120	2	242
RB ZUSAMMEN	516	54	45	196	296	201	946	115	2 369
RB OBERPFALZ									
09361 AMBERG,STADT	-	4	1	7	5	6	12	-	35
09362 REGENSBURG,STADT	-	-	-	13	77	35	8	9	142
09363 WEIDEN I.D.OPF.,STADT	-	2	-	8	12	65	12	2	101
09371 AMBERG-SULZBACH	45	1	2	27	13	27	82	7	204
09372 CHAM	56	7	7	29	22	11	104	10	246
09373 NEUMARKT I.D.OPF.	37	5	25	37	46	5	115	8	278
09374 NEUSTADT A.D.WALDNAAB	36	-	2	1	54	15	80	5	193
09375 REGENSBURG	23	7	8	14	148	9	108	8	325
09376 SCHWANDORF	41	17	4	29	120	38	133	4	386
09377 TIRSCHENREUTH	17	4	2	3	12	1	66	10	115
RB ZUSAMMEN	255	47	51	168	509	212	720	63	2 025
RB OBERFRANKEN									
09461 BAMBERG,STADT	-	1	-	10	46	8	9	7	81
09462 BAYREUTH,STADT	1	-	5	10	5	4	1	6	32
09463 COBURG,STADT	-	-	-	6	46	1	8	2	63
09464 HOF,STADT	-	1	-	19	29	6	10	1	66
09471 BAMBERG	3	-	2	5	35	6	77	3	131
09472 BAYREUTH	14	-	5	17	21	2	100	4	163
09473 COBURG	1	13	-	5	26	6	53	4	108
09474 FORCHHEIM	9	-	-	4	18	9	54	2	96
09475 HOF	26	5	3	29	28	7	50	6	154
09476 KRONACH	31	8	1	14	26	3	45	2	130
09477 KULMBACH	21	1	-	13	57	3	37	3	135
09478 LICHTENFELS	1	2	1	5	12	14	30	3	68
09479 WUNSIEDEL I.FICHTELGEB.	23	2	1	3	15	1	26	13	84
RB ZUSAMMEN	130	33	18	140	364	70	500	56	1 311
RB MITTELFRANKEN									
09561 ANSBACH,STADT	-	-	-	22	22	1	11	10	66
09562 ERLANGEN,STADT	-	-	-	3	4	7	8	1	23
09563 FUERTH,STADT	1	-	-	9	12	9	7	2	40
09564 NUERNBERG,STADT	4	53	1	104	89	25	24	304	604
09565 SCHWABACH,STADT	-	-	-	2	3	11	8	-	24
09571 ANSBACH	54	3	3	82	62	15	132	7	358
09572 ERLANGEN-HOECHSTADT	-	38	-	14	24	4	64	6	150
09573 FUERTH	-	-	1	4	7	6	43	7	68
09574 NUERNBERGER LAND	-	1	1	14	65	11	82	7	181
09575 NEUSTADT/AISCH-WINDSHEIM	19	2	1	14	38	5	94	4	177
09576 ROTH	-	-	1	2	71	-	80	2	156
09577 WEISSENBURG-GUNZENHAUSEN	16	-	3	24	36	3	83	3	168
RB ZUSAMMEN	94	97	11	294	433	97	636	353	2 015
RB UNTERFRANKEN									
09661 ASCHAFFENBURG,STADT	-	2	-	14	4	5	10	-	35
09662 SCHWEINFURT,STADT	-	-	1	2	1	5	1	1	11
09663 WUERZBURG,STADT	-	1	-	13	9	8	8	6	45
09671 ASCHAFFENBURG	-	1	3	16	27	19	49	3	118

Kraftfahrzeuganhänger									Regierungsbezirk Statistische Kennziffer Zulassungsbezirk
Land- und Forst- wirtschaft	verarbeiten- des Gewerbe	Bau- gewerbe	Handel, Reparatur von Kfz und Gebrauchsgüt.	Verkehr, Nachrichten- übermittlung	sonstige öffentliche und persönl. Dienstleist.	Arbeitnehmer und Nicht- erwerbs- personen	sonstige	insgesamt	
28	29	30	31	32	33	34	35	36	
1	3	7	14	4	88	375	3	495	09173 BAD TOELZ-WOLFRATSHAUSEN
2	9	12	86	49	31	409	18	616	09174 DACHAU
19	3	13	8	27	63	253	7	393	09175 EBERSBERG
8	16	15	18	37	10	417	19	540	09176 EICHSTAETT
81	22	22	10	27	15	328	24	529	09177 ERDING
3	3	4	6	18	124	356	6	520	09178 FREISING
-	3	24	17	30	48	450	19	591	09179 FUERSTENFELDBRUCK
16	2	14	10	20	46	178	13	299	09180 GARMISCH-PARTENKIRCHEN
25	3	7	29	20	76	335	3	498	09181 LANDSBERG AM LECH
11	10	25	8	20	19	271	22	386	09182 MIESBACH
33	19	12	23	21	8	421	12	549	09183 MUEHLDORF A.INN
1	4	69	72	19	258	450	39	912	09184 MUENCHEN
32	12	37	23	85	41	251	12	493	09185 NEUBURG-SCHROBENHAUSEN
3	13	14	149	157	62	469	36	903	09186 PFAFFENHOFEN A.D.ILM
65	35	41	73	37	280	692	26	1 249	09187 ROSENHEIM
1	2	9	44	4	79	324	11	474	09188 STARNBERG
20	59	21	64	18	19	529	372	1 102	09189 TRAUNSTEIN
9	10	25	27	28	19	411	11	540	09190 WEILHEIM-SCHONGAU
342	386	427	742	721	2 041	8 785	839	14 283	RB ZUSAMMEN
-	3	-	24	3	15	80	10	135	RB NIEDERBAYERN
-	24	12	4	18	27	94	16	195	09261 LANDSHUT,STADT
1	41	3	13	8	6	75	5	152	09262 PASSAU,STADT
1	23	66	9	31	46	381	13	570	09263 STRAUBING,STADT
2	30	22	12	31	31	302	6	436	09271 DEGGENDORF
19	11	16	11	23	49	384	8	521	09272 FREYUNG-GRAFENAU
32	21	23	27	53	71	528	9	764	09273 KELHEIM
37	23	11	12	44	158	649	6	940	09274 LANDSHUT
24	9	17	5	21	2	274	9	361	09275 PASSAU
64	17	41	35	18	49	387	23	634	09276 REGEN
37	9	10	22	25	8	354	9	474	09277 ROTTAL-INN
6	7	10	4	49	-	379	7	462	09278 STRAUBING-BOGEN
223	218	231	178	324	462	3 887	121	5 644	09279 DINGOLFING-LANDAU
-	4	4	17	8	13	65	3	114	RB ZUSAMMEN
1	-	9	21	65	66	117	26	305	RB OBERPFALZ
-	9	5	16	15	20	73	11	149	09361 AMBERG,STADT
13	12	20	19	24	51	269	16	424	09362 REGENSBURG,STADT
35	26	58	21	127	58	433	14	772	09363 WEIDEN I.D.OPF.,STADT
18	17	66	58	51	19	392	21	642	09371 AMBERG-SULZBACH
9	6	13	9	38	27	309	16	427	09372 CHAM
20	44	39	138	107	37	556	12	953	09373 NEUMARKT I.D.OPF.
22	18	13	43	137	82	456	31	802	09374 NEUSTADT A.D.WALDNAAB
8	8	18	17	20	2	218	12	303	09375 REGENSBURG
126	144	245	359	592	375	2 888	162	4 891	09376 SCHWANDORF
-	4	1	9	50	49	66	13	192	09377 TIRSCHENREUTH
1	3	12	7	29	16	83	16	167	RB ZUSAMMEN
1	6	3	17	8	4	46	10	95	RB OBERFRANKEN
-	4	2	13	47	7	80	6	159	09461 BAMBERG,STADT
2	11	17	8	82	59	366	9	554	09462 BAYREUTH,STADT
16	12	38	21	22	6	310	7	432	09463 COBURG,STADT
8	49	10	7	50	21	285	1	431	09464 HOF,STADT
2	7	11	8	35	32	286	4	385	09471 BAMBERG
8	9	5	22	32	21	353	11	461	09472 BAYREUTH
8	26	11	19	44	17	221	13	359	09473 COBURG
15	18	6	13	83	13	216	4	368	09474 FORCHHEIM
-	8	7	13	13	24	183	6	254	09475 HOF
7	8	4	11	16	12	213	9	280	09476 KRONACH
68	165	127	168	511	281	2 708	109	4 137	09477 KULMBACH
1	1	3	29	42	5	69	22	172	09478 LICHTENFELS
-	8	4	21	4	16	114	17	184	09479 WUNSIEDEL I.FICHTELGEB.
-	2	3	24	11	40	119	4	203	RB MITTELFRANKEN
8	69	65	70	123	121	498	373	1 327	09561 ANSBACH,STADT
2	3	1	7	5	9	60	4	91	09562 ERLANGEN,STADT
41	36	31	44	51	52	538	18	811	09563 FUERTH,STADT
2	6	5	22	47	14	348	16	460	09564 NUERNBERG,STADT
-	5	13	23	3	12	280	4	340	09565 SCHWABACH,STADT
1	27	11	45	47	38	356	15	540	09571 ANSBACH
13	32	18	38	48	19	299	8	475	09572 ERLANGEN-HOECHSTADT
1	5	5	21	118	1	325	11	487	09573 FUERTH
20	11	13	51	47	11	231	14	398	09574 NUERNBERGER LAND
89	205	172	395	546	338	3 237	506	5 488	09575 NEUSTADT/AISCH-WINDSHEIM
-	9	9	15	8	28	80	13	162	09576 ROTH
1	3	2	18	5	22	70	11	132	09577 WEISSENBURG-GUNZENHAUSEN
1	10	7	20	18	28	141	93	318	RB ZUSAMMEN
-	16	15	9	54	87	516	10	707	RB UNTERFRANKEN
-	-	-	-	-	-	-	-	-	09661 ASCHAFFENBURG,STADT
-	-	-	-	-	-	-	-	-	09662 SCHWEINFURT,STADT
-	-	-	-	-	-	-	-	-	09663 WUERZBURG,STADT
-	-	-	-	-	-	-	-	-	09671 ASCHAFFENBURG

N

(Fortsetzung): Neuzulassungen von Personen- und Lastkraftwagen, Zugmaschinen sowie Kraftfahrzeuganhängern 2007 nach Zulassungsbezirken und Haltergruppen

Regierungsbezirk Statistische Kennziffer Zulassungsbezirk	Personenkraftwagen								
	Land- und Forst- wirtschaft	verarbeiten- des Gewerbe	Bau- gewerbe	Handel, Reparatur von Kfz und Gebrauchsgüt.	Verkehr, Nachrichten- übermittlung	sonstige öffentliche und persönl. Dienstleist.	Arbeitnehmer und Nicht- erwerbs- personen	sonstige	insgesamt
	1	2	3	4	5	6	7	8	9
09672 BAD KISSINGEN	11	102	90	413	28	85	1 322	149	2 200
09673 RHOEN-GRABFELD	7	96	30	771	69	68	981	106	2 128
09674 HASSBERGE	5	177	33	702	16	103	1 070	98	2 204
09675 KITZINGEN	4	93	13	677	15	240	987	111	2 140
09676 MILTENBERG	3	144	62	769	25	500	1 787	97	3 387
09677 MAIN-SPESSART	7	202	139	861	26	267	1 914	150	3 566
09678 SCHWEINFURT	-	28	15	518	19	194	1 452	36	2 262
09679 WUERZBURG	3	282	28	396	10	578	2 262	43	3 602
RB ZUSAMMEN	46	1 881	613	11 794	449	4 774	17 523	3 935	41 015
RB SCHWABEN									
09761 AUGSBURG,STADT	-	374	23	6 694	20	1 627	3 091	928	12 757
09762 KAUFBEUREN,STADT	-	58	11	460	26	41	621	63	1 280
09763 KEMPTEN(ALLGAEU),STADT	-	136	18	2 659	119	263	1 053	102	4 350
09764 MEMMINGEN,STADT	1	181	39	1 566	6	67	475	31	2 366
09771 AICHACH-FRIEDBERG	8	163	60	556	31	231	1 920	61	3 030
09772 AUGSBURG	3	387	134	1 931	57	484	3 770	222	6 988
09773 DILLINGEN A.D.DONAU	7	71	70	654	16	133	1 386	58	2 395
09774 GUENZBURG	4	181	103	744	26	134	1 458	200	2 850
09775 NEU-ULM	-	266	128	1 783	39	414	3 128	917	6 675
09776 LINDAU (BODENSEE)	10	197	34	1 904	38	165	1 239	140	3 727
09777 OSTALLGAEU	6	281	96	867	24	162	2 089	149	3 674
09778 UNTERALLGAEU	-	95	125	530	180	281	1 837	26	3 074
09779 DONAU-RIES	38	338	47	1 106	13	204	2 246	117	4 109
09780 OBERALLGAEU	3	207	70	719	25	352	2 639	202	4 217
RB ZUSAMMEN	80	2 935	958	22 173	620	4 558	26 952	3 216	61 492
LAND INSGESAMT	559	74 264	6 216	142 052	8 986	67 583	195 552	112 807	608 019
SAARLAND									
10041 SAARBRUECKEN,STADTVERB.	-	49	21	5 204	13	2 703	5 336	193	13 519
10042 MERZIG-WADERN	2	134	34	1 021	22	248	2 073	177	3 711
10043 NEUNKIRCHEN	-	58	116	1 113	51	209	2 523	261	4 331
10044 SAARLOUIS	-	210	11	1 650	12	767	3 971	206	6 827
10045 SAAR-PFALZ-KREIS	2	113	51	2 194	34	559	2 664	886	6 503
10046 SANKT WENDEL	2	61	30	698	6	114	1 711	90	2 712
LAND INSGESAMT	6	625	263	11 880	138	4 600	18 278	1 813	37 603
BERLIN									
11000 BERLIN	19	2 896	863	21 700	1 010	7 825	33 535	16 048	83 896
LAND INSGESAMT	19	2 896	863	21 700	1 010	7 825	33 535	16 048	83 896
BRANDENBURG									
12051 BRANDENBURG/HAVEL,STADT	1	31	46	757	9	128	826	89	1 887
12052 COTTBUS,STADT	6	81	41	915	43	212	1 219	224	2 741
12053 FRANKFURT/ODER,STADT	-	17	24	525	18	162	672	127	1 545
12054 POTSDAM,STADT	-	5	9	896	27	794	1 839	395	3 965
12060 BARNIM	13	28	74	1 090	16	456	2 333	69	4 079
12061 DAHME-SPREEWALD	12	55	54	1 156	66	346	2 209	182	4 080
12062 ELBE-ELSTER	7	35	48	549	13	179	1 225	109	2 165
12063 HAVELLAND	14	48	52	1 038	14	255	2 259	96	3 776
12064 MAERKISCH-ODERLAND	4	16	56	839	46	429	2 451	220	4 061
12065 OBERHAVEL	4	85	75	949	59	742	2 897	115	4 926
12066 OBERSPREEWALD-LAUSITZ	8	98	39	716	18	152	1 470	325	2 826
12067 ODER-SPREE	17	137	126	1 237	28	213	2 509	150	4 417
12068 OSTPRIGNITZ-RUPPIN	24	30	45	778	18	280	1 307	120	2 602
12069 POTSDAM-MITTELMARK	54	60	129	1 599	69	421	2 985	193	5 510
12070 PRIGNITZ	12	13	40	1 597	16	231	863	58	2 830
12071 SPREE-NEISSE	4	23	34	538	33	156	1 539	119	2 446
12072 TELTOW-FLAEMING	16	117	15	1 423	36	576	2 403	495	5 081
12073 UCKERMARK	11	20	27	757	14	350	1 751	80	3 010
LAND INSGESAMT	207	899	934	17 359	543	6 082	32 757	3 166	61 947
MECKLENBURG-VORPOMMERN									
13001 GREIFSWALD, STADT	2	11	17	489	6	73	635	134	1 367
13002 NEUBRANDENBURG, STADT	1	34	39	1 263	29	269	796	83	2 514
13003 ROSTOCK, STADT	3	49	31	1 555	47	603	1 946	411	4 645
13004 SCHWERIN, STADT	2	52	45	1 316	39	320	921	601	3 296
13005 STRALSUND, STADT	-	5	10	713	5	192	753	126	1 804
13006 WISMAR, STADT	-	22	14	541	2	150	525	27	1 281
13051 BAD DOBERAN	6	43	85	793	17	331	1 800	86	3 161
13052 DEMMIN	19	6	33	465	30	81	941	113	1 688
13053 GUESTROW	25	22	31	836	25	290	967	92	2 288
13054 LUDWIGSLUST	9	84	39	540	29	126	1 492	64	2 383
13055 MECKLENBURG-STRELITZ	32	18	11	389	8	69	1 050	69	1 646
13056 MUERITZ	6	7	33	471	4	101	796	78	1 496

Lastkraftwagen									Regierungsbezirk Statistische Kennziffer Zulassungsbezirk
Land- und Forst- wirtschaft	verarbeiten- des Gewerbe	Bau- gewerbe	Handel, Reparatur von Kfz und Gebrauchsgüt.	Verkehr, Nachrichten- übermittlung	sonstige öffentliche und persönl. Dienstleist.	Arbeitnehmer und Nicht- erwerbs- personen	sonstige	insgesamt	
10	11	12	13	14	15	16	17	18	
5	44	82	17	19	22	30	19	238	09672 BAD KISSINGEN
2	36	24	33	22	16	17	25	175	09673 RHOEN-GRABFELD
3	30	24	28	11	37	48	11	192	09674 HASSBERGE
2	14	15	46	19	80	56	24	256	09675 KITZINGEN
-	30	31	41	11	107	57	22	299	09676 MILTENBERG
3	68	106	48	10	77	54	40	406	09677 MAIN-SPESSART
-	25	8	22	22	62	74	8	221	09678 SCHWEINFURT
3	11	24	40	11	190	92	6	377	09679 WUERZBURG
22	407	422	732	342	1 030	629	468	4 052	RB ZUSAMMEN
-	54	15	244	35	268	133	111	860	RB SCHWABEN
-	23	20	16	14	9	19	9	110	09761 AUGSBURG,STADT
1	19	14	133	24	27	66	17	301	09762 KAUFBEUREN,STADT
1	31	31	91	4	14	4	2	178	09763 KEMPTEN(ALLGAEU),STADT
2	77	57	50	38	54	63	14	355	09764 MEMMINGEN,STADT
3	89	98	162	184	168	172	45	921	09771 AICHACH-FRIEDBERG
1	25	30	33	18	32	82	13	234	09772 AUGSBURG
8	55	67	35	34	42	37	27	305	09773 DILLINGEN A.D.DONAU
4	67	95	139	101	125	39	32	602	09774 GUENZBURG
-	54	44	57	16	28	34	10	243	09775 NEU-ULM
3	43	85	61	46	26	108	17	389	09776 LINDAU (BODENSEE)
1	22	55	77	55	77	96	13	396	09777 OSTALLGAEU
8	61	44	128	24	21	105	16	407	09778 UNTERALLGAEU
1	42	58	35	14	99	98	22	369	09779 DONAU-RIES
33	662	713	1 261	607	990	1 056	348	5 670	09780 OBERALLGAEU
198	3 908	3 805	8 588	3 912	8 939	7 284	10 394	47 028	RB ZUSAMMEN
									LAND INSGESAMT
SAARLAND									
-	10	11	176	11	633	246	15	1 102	10041 SAARBRUECKEN,STADTVERB.
1	27	40	30	3	48	85	10	244	10042 MERZIG-WADERN
-	7	83	81	38	40	82	49	380	10043 NEUNKIRCHEN
-	10	6	52	32	385	91	28	604	10044 SAARLOUIS
1	42	36	213	23	146	72	25	558	10045 SAAR-PFALZ-KREIS
1	16	29	57	33	47	30	26	239	10046 SANKT WENDEL
3	112	205	609	140	1 299	606	153	3 127	LAND INSGESAMT
BERLIN									
42	514	799	2 437	301	2 547	1 875	1 917	10 432	11000 BERLIN
42	514	799	2 437	301	2 547	1 875	1 917	10 432	LAND INSGESAMT
BRANDENBURG									
-	17	36	77	38	46	24	14	252	12051 BRANDENBURG/HAVEL,STADT
13	40	41	84	52	80	33	26	369	12052 COTTBUS,STADT
-	1	20	32	71	90	48	11	273	12053 FRANKFURT/ODER,STADT
1	4	14	71	39	226	58	32	445	12054 POTSDAM,STADT
8	35	64	82	44	159	202	16	610	12060 BARNIM
5	49	77	97	313	152	121	48	862	12061 DAHME-SPREEWALD
11	19	36	40	10	86	89	17	308	12062 ELBE-ELSTER
8	17	55	69	25	109	144	32	459	12063 HAVELLAND
4	10	70	57	30	204	127	45	547	12064 MAERKISCH-ODERLAND
4	20	76	76	169	223	224	39	831	12065 OBERHAVEL
7	33	44	32	17	77	46	60	316	12066 OBERSPREEWALD-LAUSITZ
8	40	120	134	37	132	158	65	694	12067 ODER-SPREE
19	21	46	69	15	120	107	20	417	12068 OSTPRIGNITZ-RUPPIN
22	27	141	95	94	154	224	49	806	12069 POTSDAM-MITTELMARK
11	16	43	184	17	110	35	11	427	12070 PRIGNITZ
7	22	32	39	18	90	130	93	431	12071 SPREE-NEISSE
7	23	17	83	89	322	146	25	712	12072 TELTOW-FLAEMING
11	4	20	61	18	173	71	15	373	12073 UCKERMARK
146	398	952	1 382	1 096	2 553	1 987	618	9 132	LAND INSGESAMT
MECKLENBURG-VORPOMMERN									
3	9	33	52	4	33	18	23	175	13001 GREIFSWALD, STADT
1	15	16	80	263	150	36	17	578	13002 NEUBRANDENBURG, STADT
-	24	14	178	29	207	70	35	557	13003 ROSTOCK, STADT
1	8	39	114	18	76	53	30	339	13004 SCHWERIN, STADT
-	9	18	48	10	88	19	20	212	13005 STRALSUND, STADT
-	7	11	13	7	31	24	7	100	13006 WISMAR, STADT
3	30	90	90	24	137	128	33	535	13051 BAD DOBERAN
11	10	26	29	43	49	83	13	264	13052 DEMMIN
12	12	36	72	24	168	51	19	394	13053 GUESTROW
13	41	57	53	47	62	158	24	455	13054 LUDWIGSLUST
11	9	14	37	2	34	123	6	236	13055 MECKLENBURG-STRELITZ
5	3	23	26	52	30	104	19	262	13056 MUERITZ

N

(Fortsetzung): Neuzulassungen von Personen- und Lastkraftwagen, Zugmaschinen sowie Kraftfahrzeuganhängern 2007 nach Zulassungsbezirken und Haltergruppen

Regierungsbezirk Statistische Kennziffer Zulassungsbezirk	Zugmaschinen								
	Land- und Forst- wirtschaft	verarbeiten- des Gewerbe	Bau- gewerbe	Handel, Reparatur von Kfz und Gebrauchsgüt.	Verkehr, Nachrichten- übermittlung	sonstige öffentliche und persönl. Dienstleist.	Arbeitnehmer und Nicht- erwerbs- personen	sonstige	insgesamt
	19	20	21	22	23	24	25	26	27
09672 BAD KISSINGEN	17	2	2	10	45	5	46	5	132
09673 RHOEN-GRABFELD	17	1	-	23	13	-	54	5	113
09674 HASSBERGE	21	-	2	5	24	14	52	1	119
09675 KITZINGEN	19	-	6	10	26	40	32	7	140
09676 MILTENBERG	1	-	2	2	6	8	35	7	61
09677 MAIN-SPESSART	12	3	1	1	24	13	60	4	118
09678 SCHWEINFURT	1	1	-	4	40	17	63	1	127
09679 WUERZBURG	39	-	-	36	6	24	35	1	141
RB ZUSAMMEN	127	11	17	136	225	158	445	41	1 160
RB SCHWABEN									
09761 AUGSBURG,STADT	-	1	-	31	31	22	13	7	105
09762 KAUFBEUREN,STADT	-	2	-	-	1	1	5	-	9
09763 KEMPTEN(ALLGAEU),STADT	2	-	-	7	3	7	12	6	37
09764 MEMMINGEN,STADT	-	8	22	5	1	3	9	2	50
09771 AICHACH-FRIEDBERG	38	3	3	38	28	3	49	3	165
09772 AUGSBURG	15	10	5	36	60	495	97	11	729
09773 DILLINGEN A.D.DONAU	48	56	-	14	29	3	50	4	204
09774 GUENZBURG	28	2	3	17	42	3	40	11	146
09775 NEU-ULM	15	9	5	30	23	8	32	27	149
09776 LINDAU (BODENSEE)	24	-	1	-	-	3	5	6	39
09777 OSTALLGAEU	60	83	5	52	54	7	90	4	355
09778 UNTERALLGAEU	10	3	5	413	40	27	117	3	618
09779 DONAU-RIES	18	7	4	37	34	4	130	7	241
09780 OBERALLGAEU	38	1	8	8	3	18	77	6	159
RB ZUSAMMEN	296	185	61	688	349	604	726	97	3 006
LAND INSGESAMT	1 886	587	257	2 094	2 581	2 032	5 331	1 200	15 968
SAARLAND									
10041 SAARBRUECKEN,STADTVERB.	1	1	2	7	10	80	41	1	143
10042 MERZIG-WADERN	1	-	4	-	21	11	39	2	78
10043 NEUNKIRCHEN	-	-	-	14	39	1	33	3	90
10044 SAARLOUIS	-	2	-	9	3	55	62	3	134
10045 SAAR-PFALZ-KREIS	-	-	-	18	28	29	20	1	96
10046 SANKT WENDEL	-	-	2	1	29	3	27	-	62
LAND INSGESAMT	2	3	8	49	130	179	222	10	603
BERLIN									
11000 BERLIN	1	15	24	740	74	123	65	49	1 091
LAND INSGESAMT	1	15	24	740	74	123	65	49	1 091
BRANDENBURG									
12051 BRANDENBURG/HAVEL,STADT	2	-	1	5	13	4	10	-	35
12052 COTTBUS,STADT	1	-	1	9	10	-	7	1	29
12053 FRANKFURT/ODER,STADT	2	-	-	3	10	10	2	-	27
12054 POTSDAM,STADT	1	-	2	4	28	10	3	3	51
12060 BARNIM	19	1	1	12	22	31	21	4	111
12061 DAHME-SPREEWALD	35	5	2	21	54	13	27	5	162
12062 ELBE-ELSTER	31	-	-	26	30	23	66	5	181
12063 HAVELLAND	26	4	-	12	23	11	38	4	118
12064 MAERKISCH-ODERLAND	29	2	3	14	24	27	38	2	139
12065 OBERHAVEL	14	1	2	14	45	33	41	4	154
12066 OBERSPREEWALD-LAUSITZ	8	-	3	-	36	29	17	3	96
12067 ODER-SPREE	22	2	3	24	42	6	50	-	149
12068 OSTPRIGNITZ-RUPPIN	46	3	1	51	41	19	29	3	193
12069 POTSDAM-MITTELMARK	37	2	2	40	57	10	40	4	192
12070 PRIGNITZ	50	6	4	19	20	33	26	-	158
12071 SPREE-NEISSE	6	-	-	3	38	22	61	5	135
12072 TELTOW-FLAEMING	30	1	-	23	124	58	24	1	261
12073 UCKERMARK	37	4	-	7	23	97	55	10	233
LAND INSGESAMT	396	31	25	287	640	436	555	54	2 424
MECKLENBURG-VORPOMMERN									
13001 GREIFSWALD, STADT	-	-	2	1	41	7	4	2	57
13002 NEUBRANDENBURG, STADT	17	-	4	6	8	9	1	-	45
13003 ROSTOCK, STADT	3	-	-	15	83	19	14	21	155
13004 SCHWERIN, STADT	1	-	-	12	25	4	1	4	47
13005 STRALSUND, STADT	-	-	-	1	12	11	3	-	27
13006 WISMAR, STADT	-	1	-	1	5	1	4	1	13
13051 BAD DOBERAN	22	5	13	72	99	32	31	7	281
13052 DEMMIN	70	-	1	46	143	8	32	1	301
13053 GUESTROW	77	1	1	19	37	55	26	2	218
13054 LUDWIGSLUST	58	3	1	14	138	8	51	8	281
13055 MECKLENBURG-STRELITZ	16	3	-	11	4	5	44	3	86
13056 MUERITZ	31	1	1	2	20	4	39	2	100

Kraftfahrzeuganhänger										Regierungsbezirk Statistische Kennziffer Zulassungsbezirk
Land- und Forst- wirtschaft	verarbeiten- des Gewerbe	Bau- gewerbe	Handel, Reparatur von Kfz und Gebrauchsgüt.	Verkehr, Nachrichten- übermittlung	sonstige öffentliche und persönl. Dienstleist.	Arbeitnehmer und Nicht- erwerbs- personen	sonstige	insgesamt		
28	29	30	31	32	33	34	35	36		
8	23	21	15	42	26	324	20	479	09672	BAD KISSINGEN
8	12	10	16	27	6	258	22	359	09673	RHOEN-GRABFELD
12	15	16	18	30	23	261	6	381	09674	HASSBERGE
11	3	9	42	23	185	248	15	536	09675	KITZINGEN
3	17	13	16	18	48	340	9	464	09676	MILTENBERG
21	20	34	20	33	42	355	13	538	09677	MAIN-SPESSART
-	13	2	16	55	65	361	6	518	09678	SCHWEINFURT
17	4	4	27	13	83	348	7	503	09679	WUERZBURG
82	145	142	232	326	643	3 302	225	5 097		RB ZUSAMMEN
-	7	10	5	17	87	309	30	465		RB SCHWABEN
-	4	9	4	2	4	76	3	102	09761	AUGSBURG,STADT
2	3	5	16	12	22	80	16	156	09762	KAUFBEUREN,STADT
2	32	15	48	2	11	67	2	179	09763	KEMPTEN(ALLGAEU),STADT
32	27	17	27	29	45	349	18	544	09764	MEMMINGEN,STADT
21	33	48	616	80	293	812	19	1 922	09771	AICHACH-FRIEDBERG
33	18	20	18	39	20	375	14	537	09772	AUGSBURG
27	61	37	121	58	18	349	47	718	09773	DILLINGEN A.D.DONAU
12	37	27	41	73	63	389	44	686	09774	GUENZBURG
36	17	26	12	12	21	158	17	299	09775	NEU-ULM
37	15	40	27	47	25	467	19	677	09776	LINDAU (BODENSEE)
5	13	34	24	46	43	552	13	730	09777	OSTALLGAEU
16	38	33	47	49	18	441	8	650	09778	UNTERALLGAEU
30	18	24	26	22	49	398	23	590	09779	DONAU-RIES
									09780	OBERALLGAEU
253	323	345	1 032	488	719	4 822	273	8 255		RB ZUSAMMEN
1 183	1 586	1 689	3 106	3 508	4 859	29 629	2 235	47 795		LAND INSGESAMT
SAARLAND										
-	1	10	15	4	221	638	4	893	10041	SAARBRUECKEN,STADTVERB.
-	8	14	7	14	32	376	8	459	10042	MERZIG-WADERN
-	7	34	21	63	16	425	26	592	10043	NEUNKIRCHEN
1	2	7	20	20	170	606	14	840	10044	SAARLOUIS
-	8	9	28	52	110	459	10	676	10045	SAAR-PFALZ-KREIS
-	8	5	19	16	16	376	16	456	10046	SANKT WENDEL
1	34	79	110	169	565	2 880	78	3 916		LAND INSGESAMT
BERLIN										
7	32	124	140	91	551	2 241	466	3 652	11000	BERLIN
7	32	124	140	91	551	2 241	466	3 652		LAND INSGESAMT
BRANDENBURG										
1	4	5	3	40	14	101	8	176	12051	BRANDENBURG/HAVEL,STADT
1	19	17	13	33	11	127	10	231	12052	COTTBUS,STADT
3	-	12	9	23	23	72	3	145	12053	FRANKFURT/ODER,STADT
2	14	2	9	6	68	118	1 317	1 536	12054	POTSDAM,STADT
16	6	29	11	32	60	528	15	697	12060	BARNIM
12	12	28	163	84	65	478	28	870	12061	DAHME-SPREEWALD
21	4	11	23	33	37	293	210	632	12062	ELBE-ELSTER
7	4	22	23	31	53	491	18	649	12063	HAVELLAND
15	4	29	20	39	103	467	4	681	12064	MAERKISCH-ODERLAND
5	9	22	14	96	66	628	22	862	12065	OBERHAVEL
8	10	16	8	42	44	271	18	417	12066	OBERSPREEWALD-LAUSITZ
8	10	33	29	58	28	460	15	641	12067	ODER-SPREE
25	95	7	41	38	51	357	14	628	12068	OSTPRIGNITZ-RUPPIN
24	14	38	39	119	74	484	17	809	12069	POTSDAM-MITTELMARK
19	11	17	28	28	53	232	11	399	12070	PRIGNITZ
9	8	9	10	50	45	366	24	521	12071	SPREE-NEISSE
13	5	6	36	130	137	345	20	692	12072	TELTOW-FLAEMING
13	2	1	20	52	96	357	17	558	12073	UCKERMARK
202	231	304	499	934	1 028	6 175	1 771	11 144		LAND INSGESAMT
MECKLENBURG-VORPOMMERN										
-	3	4	1	8	15	65	9	105	13001	GREIFSWALD, STADT
2	2	3	22	35	24	59	-	147	13002	NEUBRANDENBURG, STADT
-	3	3	19	46	335	165	17	588	13003	ROSTOCK, STADT
1	1	9	8	13	22	103	11	168	13004	SCHWERIN, STADT
-	-	6	9	6	24	69	6	120	13005	STRALSUND, STADT
-	5	7	-	4	11	44	1	72	13006	WISMAR, STADT
11	6	27	86	80	51	366	21	648	13051	BAD DOBERAN
37	1	8	9	186	24	257	9	531	13052	DEMMIN
34	110	11	55	29	74	252	11	576	13053	GUESTROW
25	78	28	148	51	28	434	14	806	13054	LUDWIGSLUST
10	4	-	12	3	15	246	16	306	13055	MECKLENBURG-STRELITZ
12	-	7	6	38	31	230	10	334	13056	MUERITZ

Regierungsbezirk Statistische Kennziffer Zulassungsbezirk	Personenkraftwagen								
	Land- und Forst- wirtschaft	verarbeiten- des Gewerbe	Bau- gewerbe	Handel, Reparatur von Kfz und Gebrauchsgüt.	Verkehr, Nachrichten- übermittlung	sonstige öffentliche und persönl. Dienstleist.	Arbeitnehmer und Nicht- erwerbs- personen	sonstige	insgesamt
	1	2	3	4	5	6	7	8	9
13057 NORDVORPOMMERN	20	26	55	1 104	17	140	1 693	111	3 166
13058 NORDWESTMECKLENBURG	8	4	4	508	3	250	1 610	40	2 427
13059 OSTVORPOMMERN	14	25	27	532	9	159	1 427	155	2 348
13060 PARCHIM	54	27	40	553	14	124	1 093	78	1 983
13061 RUEGEN	4	12	20	487	13	57	1 134	83	1 810
13062 UECKER-RANDOW	10	8	9	415	4	60	907	68	1 481
LAND INSGESAMT	215	455	543	12 970	301	3 395	20 486	2 419	40 784
SACHSEN									
RB CHEMNITZ									
14161 CHEMNITZ,STADT	3	245	170	4 597	51	770	2 938	1 297	10 071
14166 PLAUE,STADT	3	16	31	1 084	10	276	894	182	2 496
14167 ZWICKAU,STADT	1	56	40	1 473	30	588	1 513	255	3 956
14171 ANNABERG	1	50	34	507	10	78	1 399	52	2 131
14173 CHEMNITZER LAND	7	73	66	1 293	16	441	1 788	75	3 759
14177 FREIBERG	13	55	32	893	19	568	1 690	103	3 373
14178 VOGTLANDKREIS	22	139	163	1 715	63	597	2 854	133	5 686
14181 MITTLERER ERZGEBIRGSKR.	6	66	52	1 110	20	136	1 251	91	2 732
14182 MITTWEIDA	9	95	79	971	28	388	1 557	127	3 254
14188 STOLLBERG	5	98	39	754	7	230	1 319	175	2 627
14191 AUE-SCHWARZENBERG	7	103	69	1 353	33	213	2 205	185	4 168
14193 ZWICKAUER LAND	7	88	94	469	29	103	1 936	204	2 930
RB ZUSAMMEN	84	1 084	869	16 219	316	4 388	21 344	2 879	47 183
RB DRESDEN									
14262 DRESDEN,STADT	11	479	240	6 850	327	1 735	5 607	2 008	17 257
14263 GOERLITZ,STADT	-	11	19	836	8	134	541	76	1 625
14264 HOYERSWERDA,STADT	-	48	12	627	6	27	557	48	1 325
14272 BAUTZEN	11	127	131	1 624	23	320	1 863	281	4 380
14280 MEISSEN	10	155	60	1 098	34	233	2 066	135	3 791
14284 NIEDERSCHL.OBERLAUSITZK.	17	23	52	454	33	142	977	87	1 785
14285 RIESA-GROSSENHAIN	4	53	50	856	5	259	1 398	129	2 754
14286 LOEBAU-ZITTAU	9	103	51	1 339	43	273	1 498	136	3 452
14287 SAECHSISCHE SCHWEIZ	7	107	87	951	50	209	1 503	170	3 084
14290 WEISSEITZKREIS	11	84	114	826	15	345	1 633	148	3 176
14292 KAMENZ	6	126	91	1 055	40	295	1 874	130	3 617
RB ZUSAMMEN	86	1 316	907	16 516	584	3 972	19 517	3 348	46 246
RB LEIPZIG									
14365 LEIPZIG,STADT	4	721	226	6 009	222	1 599	4 968	1 465	15 214
14374 DELITZSCH	9	31	100	1 208	34	375	1 418	76	3 251
14375 DOEBELN	9	60	43	636	8	136	743	84	1 719
14379 LEIPZIGER LAND	6	31	32	720	9	655	1 854	87	3 394
14383 MULDENTALKREIS	15	29	63	1 047	20	424	1 435	80	3 113
14389 TORGAU-OSCHATZ	15	84	55	774	12	94	1 207	117	2 358
RB ZUSAMMEN	58	956	519	10 394	305	3 283	11 625	1 909	29 049
LAND INSGESAMT	228	3 356	2 295	43 129	1 205	11 643	52 486	8 136	122 478
SACHSEN-ANHALT									
15001 DESSAU-ROSSLAU,STADT	-	25	17	1 034	4	308	1 126	115	2 629
15002 HALLE (SAALE),STADT	1	53	146	2 126	9	1 596	2 365	280	6 576
15003 MAGDEBURG, STADT	4	57	169	2 108	120	812	2 413	960	6 643
15081 ALTMARKKREIS SALZWEDEL	11	19	20	610	15	193	1 083	191	2 142
15082 ANHALT-BITTERFELD	19	68	32	1 412	17	638	2 192	150	4 528
15083 BOERDE	14	71	64	1 031	53	555	2 309	353	4 450
15084 BURGENLANDKREIS	13	69	138	1 485	57	235	2 522	290	4 809
15085 HARZ	52	148	110	1 907	59	133	3 435	582	6 426
15086 JERICHOWER LAND	17	32	27	993	23	453	1 253	171	2 969
15087 MANSFELD-SUEDHARZ	7	64	64	1 744	40	321	2 479	230	4 949
15088 SAALEKREIS	13	23	31	1 429	14	959	2 965	139	5 573
15089 SALZLANDKREIS	6	145	84	2 057	60	440	2 743	210	5 745
15090 STENDAL	48	49	95	1 002	87	168	1 221	342	3 012
15091 WITTENBERG	19	68	84	950	49	248	1 558	126	3 102
UNBEKANNT	-	-	-	-	-	-	-	-	-
LAND INSGESAMT	224	891	1 081	19 888	607	7 059	29 664	4 139	63 553
THUERINGEN									
16051 ERFURT, STADT	28	74	141	2 412	121	700	2 507	1 036	7 019
16052 GERA, STADT	-	17	29	842	14	312	1 430	117	2 761
16053 JENA, STADT	-	13	16	1 127	4	536	1 249	143	3 088
16054 SUHL, STADT	3	25	12	742	9	79	1 275	95	2 240
16055 WEIMAR,STADT	1	43	25	813	7	135	849	200	2 073
16056 EISENACH	21	65	21	2 026	13	376	562	110	3 194
16061 EICHSFELD	6	89	49	675	8	48	1 618	87	2 580
16062 NORDHAUSEN	6	46	21	1 051	39	184	1 083	165	2 595
16063 WARTBURGKREIS	11	124	69	804	24	261	2 090	119	3 502
16064 UNSTRUT-HAINICH-KREIS	17	59	42	929	21	102	1 472	142	2 784

Lastkraftwagen									Regierungsbezirk Statistische Kennziffer Zulassungsbezirk	
Land- und Forst- wirtschaft	verarbeiten- des Gewerbe	Bau- gewerbe	Handel, Reparatur von Kfz und Gebrauchsgüt.	Verkehr, Nachrichten- übermittlung	sonstige öffentliche und persönl. Dienstleist.	Arbeitnehmer und Nicht- erwerbs- personen	sonstige	insgesamt		
10	11	12	13	14	15	16	17	18		
13	19	69	60	21	92	68	19	361	13057	NORDVORPOMMERN
4	6	4	13	2	119	160	7	315	13058	NORDWESTMECKLENBURG
11	12	24	24	8	77	106	19	281	13059	OSTVORPOMMERN
14	10	49	77	43	59	99	7	358	13060	PARCHIM
3	5	25	43	8	20	78	43	225	13061	RUEGEN
6	7	17	12	4	20	73	16	155	13062	UECKER-RANDOW
111	236	565	1 021	609	1 452	1 451	357	5 802		LAND INSGESAMT
SACHSEN										
3	72	144	232	80	272	31	216	1 050	14161	RB CHEMNITZ
-	9	19	95	12	109	12	12	268	14166	CHEMNITZ,STADT
-	10	37	167	21	159	43	16	453	14167	PLAUEN,STADT
1	19	34	50	19	33	110	17	283	14171	ZWICKAU,STADT
12	22	45	106	62	179	74	25	525	14173	ANNABERG
3	22	35	83	39	251	40	26	499	14174	CHEMNITZER LAND
9	42	154	89	94	225	88	18	719	14177	FREIBERG
5	40	62	54	18	44	41	18	282	14178	VOGTLANDKREIS
7	43	79	108	61	135	33	31	497	14181	MITTLERER ERZGEBIRGSKR.
1	41	51	64	23	86	23	23	312	14182	MITTWEIDA
4	48	95	72	27	70	79	12	407	14188	STOLLBERG
10	48	116	54	168	48	106	22	572	14191	AUE-SCHWARZENBERG
55	416	871	1 174	624	1 611	680	436	5 867	14193	ZWICKAUER LAND
RB ZUSAMMEN										
5	108	244	497	124	408	120	329	1 835		RB DRESDEN
1	17	17	51	1	35	12	13	147	14262	DRESDEN,STADT
-	14	18	31	2	17	4	3	89	14263	GOERLITZ,STADT
17	62	125	140	79	113	28	37	601	14264	HOYERSWERDA,STADT
7	35	58	99	31	98	142	33	503	14272	BAUTZEN
5	23	55	34	65	31	16	32	261	14280	MEISSEN
10	15	53	48	12	125	99	19	381	14284	NIEDERSCHL.OBERLAUSITZK.
4	39	69	74	34	109	25	19	373	14285	RIESA-GROSSENHAIN
9	29	83	63	30	52	25	55	346	14286	LOEBAU-ZITTAU
6	35	133	78	51	111	55	13	482	14287	SAECHSISCHE SCHWEIZ
5	47	118	62	197	140	57	23	649	14290	WEISSERITZKREIS
69	424	973	1 177	626	1 239	583	576	5 667	14292	KAMENZ
RB ZUSAMMEN										
6	48	112	255	483	478	118	195	1 695		RB LEIPZIG
1	18	73	154	89	152	26	14	527	14365	LEIPZIG,STADT
2	18	52	71	23	63	14	23	266	14374	DELITZSCH
1	6	33	56	16	310	69	20	511	14375	DOEBELN
6	20	58	69	33	217	37	11	451	14379	LEIPZIGER LAND
10	24	43	63	45	12	123	10	330	14383	MULDENTALKREIS
26	134	371	668	689	1 232	387	273	3 780	14389	TORGAU-OSCHATZ
150	974	2 215	3 019	1 939	4 082	1 650	1 285	15 314		RB ZUSAMMEN
LAND INSGESAMT										
SACHSEN-ANHALT										
2	6	10	84	3	141	35	5	286	15001	DESSAU-ROSSLAU,STADT
-	3	70	321	15	445	24	44	922	15002	HALLE (SAALE),STADT
-	22	129	111	52	205	15	165	699	15003	MAGDEBURG, STADT
7	11	25	31	1	94	53	13	235	15081	ALTMARKKREIS SALZWEDEL
6	26	29	68	33	312	49	32	555	15082	ANHALT-BITTERFELD
7	25	70	78	180	240	77	43	720	15083	BOERDE
12	45	134	86	52	124	59	55	567	15084	BURGENLANDKREIS
15	48	116	93	81	53	89	190	685	15085	HARZ
6	23	39	83	56	164	41	21	433	15086	JERICHOWER LAND
5	36	80	104	40	159	34	33	491	15087	MANSFELD-SUEDHARZ
6	14	32	114	234	530	61	28	1 019	15088	SAALEKREIS
6	51	84	127	28	158	52	45	551	15089	SALZLANDKREIS
11	59	79	57	47	42	23	28	346	15090	STENDAL
8	37	92	74	46	136	57	40	490	15091	WITTENBERG
-	-	-	-	-	-	-	-	-		UNBEKANNT
91	406	989	1 431	868	2 803	669	742	7 999		LAND INSGESAMT
THUERINGEN										
8	22	147	165	222	118	86	155	923	16051	ERFURT, STADT
1	3	27	43	37	108	54	17	290	16052	GERA, STADT
-	3	10	116	1	99	25	23	277	16053	JENA, STADT
3	8	3	36	8	40	55	9	162	16054	SUHL, STADT
2	10	17	38	3	36	38	31	175	16055	WEIMAR,-STADT
-	2	18	50	10	77	22	70	249	16056	EISENACH
1	42	59	44	25	12	205	25	413	16061	EICHSFELD
3	22	17	68	15	51	36	58	270	16062	NORDHAUSEN
84	40	44	47	37	178	77	32	539	16063	WARTBURGKREIS
15	42	53	68	23	66	116	26	409	16064	UNSTRUT-HAINICH-KREIS

N

(Fortsetzung): Neuzulassungen von Personen- und Lastkraftwagen, Zugmaschinen sowie Kraftfahrzeuganhängern 2007 nach Zulassungsbezirken und Haltergruppen

Regierungsbezirk Statistische Kennziffer Zulassungsbezirk	Zugmaschinen								
	Land- und Forst- wirtschaft	verarbeiten- des Gewerbe	Bau- gewerbe	Handel, Reparatur von Kfz und Gebrauchsgüt.	Verkehr, Nachrichten- übermittlung	sonstige öffentliche und persönl. Dienstleist.	Arbeitsnehmer und Nicht- erwerbs- personen	sonstige	insgesamt
	19	20	21	22	23	24	25	26	27
13057 NORDVORPOMMERN	70	4	3	2	67	21	26	8	201
13058 NORDWESTMECKLENBURG	28	-	-	-	1	58	55	4	146
13059 OSTVORPOMMERN	30	1	1	11	35	10	25	6	119
13060 PARCHIM	66	-	-	7	10	8	27	2	120
13061 RUEGEN	12	1	8	14	13	10	25	5	88
13062 UECKER-RANDOW	21	-	1	21	2	14	30	6	95
LAND INSGESAMT	522	20	36	255	743	284	438	82	2 380
SACHSEN									
RB CHEMNITZ									
14161 CHEMNITZ,STADT	5	-	1	37	44	12	12	3	114
14166 PLAUEN,STADT	4	2	-	2	7	17	2	-	34
14167 ZWICKAU,STADT	-	1	1	13	46	13	6	-	80
14171 ANNABERG	6	-	-	14	5	1	32	-	58
14173 CHEMNITZER LAND	10	-	2	1	40	18	28	-	99
14177 FREIBERG	32	4	2	6	44	43	31	1	163
14178 VOGTLANDKREIS	23	4	8	11	100	31	51	5	233
14181 MITTLERER ERZGEBIRGSKR.	15	1	3	8	47	3	21	2	100
14182 MITTWEIDA	40	3	-	14	73	16	27	1	174
14188 STOLLBERG	17	1	-	17	23	9	7	4	78
14191 AUE-SCHWARZENBERG	3	3	-	7	49	7	18	2	89
14193 ZWICKAUER LAND	16	-	-	7	102	1	22	5	153
RB ZUSAMMEN	171	19	17	137	580	171	257	23	1 375
RB DRESDEN									
14262 DRESDEN,STADT	5	3	-	45	96	24	14	6	193
14263 GOERLITZ,STADT	1	-	-	1	-	7	1	-	10
14264 HOYERSWERDA,STADT	1	-	-	1	3	2	1	2	10
14272 BAUTZEN	14	2	6	43	39	8	20	2	134
14280 MEISSEN	21	1	1	25	25	11	23	3	110
14284 NIEDERSCHL.OBERLAUSITZK.	19	-	1	1	70	2	19	11	123
14285 RIESA-GROSSENHAIN	26	4	3	18	39	14	17	3	124
14286 LOEBAU-ZITTAU	19	-	1	7	21	12	5	3	68
14287 SAECHSISCHE SCHWEIZ	31	1	-	5	24	3	8	4	76
14290 WEISSERITZKREIS	30	2	4	11	17	12	26	8	110
14292 KAMENZ	7	-	2	11	36	2	43	6	107
RB ZUSAMMEN	174	13	18	168	370	97	177	48	1 065
RB LEIPZIG									
14365 LEIPZIG,STADT	3	-	2	30	30	21	14	16	116
14374 DELITZSCH	26	1	4	90	62	18	10	18	229
14375 DOEBELN	16	-	-	45	31	2	6	10	110
14379 LEIPZIGER LAND	7	-	3	-	39	68	20	1	138
14383 MULDENTALKREIS	38	1	1	42	41	44	6	3	176
14389 TORGAU-OSCHATZ	34	16	2	84	36	4	51	3	230
RB ZUSAMMEN	124	18	12	291	239	157	107	51	999
LAND INSGESAMT	469	50	47	596	1 189	425	541	122	3 439
SACHSEN-ANHALT									
15001 DESSAU-ROSSLAU,STADT	2	-	-	43	7	6	6	1	65
15002 HALLE (SAALE),STADT	-	-	1	-	15	18	6	5	45
15003 MAGDEBURG, STADT	5	1	1	9	87	20	3	8	134
15081 ALTMARKKREIS SALZWEDEL	27	3	-	-	7	23	40	1	101
15082 ANHALT-BITTERFELD	19	2	9	5	20	83	36	9	183
15083 BOERDE	90	3	31	61	166	64	38	78	531
15084 BURGENLANDKREIS	80	14	14	21	78	12	44	5	268
15085 HARZ	46	1	1	6	135	4	32	12	237
15086 JERICHOWER LAND	32	2	2	14	84	33	20	4	191
15087 MANSFELD-SUEDHARZ	20	7	32	4	88	16	39	6	212
15088 SAALEKREIS	45	3	-	22	60	95	32	4	261
15089 SALZLANDKREIS	48	9	4	15	64	33	30	4	207
15090 STENDAL	51	2	-	26	28	2	30	3	142
15091 WITTENBERG	28	4	-	9	83	9	28	1	162
UNBEKANNT	-	-	-	-	-	-	-	-	-
LAND INSGESAMT	493	51	95	235	922	418	384	141	2 739
THUERINGEN									
16051 ERFURT, STADT	8	-	7	10	29	5	17	5	81
16052 GERA, STADT	1	1	-	22	42	6	8	-	80
16053 JENA, STADT	-	-	-	2	-	4	7	1	14
16054 SUHL, STADT	-	1	1	7	-	-	9	-	18
16055 WEIMAR,-STADT	1	-	-	10	4	-	2	-	17
16056 EISENACH	-	-	-	5	7	1	5	-	18
16061 EICHSFELD	15	3	2	2	111	2	68	1	204
16062 NORDHAUSEN	22	-	4	9	46	3	23	-	107
16063 WARTBURGKREIS	16	2	2	5	46	6	61	3	141
16064 UNSTRUT-HAINICH-KREIS	26	5	-	26	28	8	38	4	135

Kraftfahrzeuganhänger										Regierungsbezirk Statistische Kennziffer Zulassungsbezirk
Land- und Forst- wirtschaft	verarbeiten- des Gewerbe	Bau- gewerbe	Handel, Reparatur von Kfz und Gebrauchsgüt.	Verkehr, Nachrichten- übermittlung	sonstige öffentliche und persönl. Dienstleist.	Arbeitnehmer und Nicht- erwerbs- personen	sonstige	insgesamt		
28	29	30	31	32	33	34	35	36		
27	6	18	30	55	39	367	9	551	13057	NORDVORPOMMERN
7	4	2	5	4	47	358	6	433	13058	NORDWESTMECKLENBURG
12	5	7	2	17	36	353	12	444	13059	OSTVORPOMMERN
23	8	14	15	28	37	328	16	469	13060	PARCHIM
7	1	12	7	6	20	202	5	260	13061	RUEGEN
7	4	2	2	11	8	210	7	251	13062	UECKER-RANDOW
215	241	168	436	620	841	4 108	180	6 809		LAND INSGESAMT
SACHSEN										
4	20	12	97	60	51	155	31	430	14161	RB CHEMNITZ
1	6	4	7	12	31	74	7	142	14166	CHEMNITZ,STADT
1	3	9	19	38	53	65	5	193	14167	ZWICKAU,STADT
2	4	4	7	11	13	126	3	170	14171	ANNABERG
9	3	20	7	68	48	164	3	322	14173	CHEMNITZER LAND
6	6	9	24	36	55	243	6	385	14177	FREIBERG
14	5	27	39	98	72	344	5	604	14178	VOGTLANDKREIS
9	4	15	11	50	12	202	9	312	14181	MITTLERER ERZGEBIRGSKR.
6	11	18	35	62	43	175	13	363	14182	MITTWEIDA
6	9	14	13	30	23	116	5	216	14188	STOLLBERG
5	8	7	13	33	21	116	4	207	14191	AUE-SCHWARZENBERG
6	10	8	31	165	6	190	19	435	14193	ZWICKAUER LAND
69	89	147	303	663	428	1 970	110	3 779		RB ZUSAMMEN
4	12	54	86	61	123	372	34	746	14262	RB DRESDEN
-	-	5	3	-	18	40	3	69	14263	DRESDEN,STADT
-	2	3	6	9	4	64	2	90	14264	GOERLITZ,STADT
15	6	19	24	46	33	176	23	342	14264	HOYERSWERDA,STADT
5	5	12	11	37	26	250	10	356	14272	BAUTZEN
12	3	8	109	221	28	172	12	565	14280	MEISSEN
14	35	15	6	17	31	202	4	324	14284	NIEDERSCHL.OBERLAUSITZK.
1	10	14	11	39	30	152	8	265	14285	RIESA-GROSSENHAIN
12	13	21	21	16	22	176	23	304	14286	LOEBAU-ZITTAU
23	7	26	16	21	40	197	7	337	14287	SAECHSISCHE SCHWEIZ
6	18	24	27	41	26	332	9	483	14290	WEISSERITZKREIS
92	111	201	320	508	381	2 133	135	3 881	14292	KAMENZ
										RB ZUSAMMEN
1	14	29	83	46	160	378	90	801	14365	RB LEIPZIG
11	3	26	245	57	73	227	11	653	14374	LEIPZIG,STADT
10	3	12	52	21	21	83	10	212	14374	DELITZSCH
5	3	4	14	34	131	271	6	468	14375	DOEBELN
11	7	26	13	68	86	245	7	463	14379	LEIPZIGER LAND
24	14	30	18	54	14	256	6	416	14383	MULDENTALKREIS
62	44	127	425	280	485	1 460	130	3 013	14389	TORGAU-OSCHATZ
223	244	475	1 048	1 451	1 294	5 563	375	10 673		RB ZUSAMMEN
										LAND INSGESAMT
SACHSEN-ANHALT										
2	1	4	9	15	53	117	12	213	15001	DESSAU-ROSSLAU,STADT
-	7	12	7	36	82	148	4	296	15002	HALLE (SAALE),STADT
-	3	29	42	24	65	167	51	381	15003	MAGDEBURG,STADT
15	7	10	7	2	65	236	10	352	15081	ALTMARKKREIS SALZWEDEL
9	12	17	31	37	145	275	12	538	15082	ANHALT-BITTERFELD
13	22	56	30	78	129	385	35	748	15083	BOERDE
9	17	34	66	92	32	338	14	602	15084	BURGENLANDKREIS
11	8	23	33	144	30	433	63	745	15085	HARZ
16	1	20	43	122	88	199	10	499	15086	JERICHOWER LAND
7	21	29	13	36	38	246	11	401	15087	MANSFELD-SUEDHARZ
20	10	11	12	90	185	357	8	693	15088	SAALEKREIS
10	93	28	29	72	47	290	14	583	15089	SALZLANDKREIS
25	9	24	17	49	27	267	11	429	15090	STENDAL
16	34	25	53	81	40	333	10	592	15091	WITTENBERG
-	-	-	-	-	-	-	-	-		UNBEKANNT
153	245	322	392	878	1 026	3 791	265	7 072		LAND INSGESAMT
THUERINGEN										
2	3	52	20	34	32	222	20	385	16051	ERFURT,STADT
-	2	9	14	17	29	90	6	167	16052	GERA,STADT
1	2	-	1	-	18	95	5	122	16053	JENA,STADT
1	3	2	40	1	5	82	2	136	16054	SUHL,STADT
2	2	7	5	1	16	64	3	100	16055	WEIMAR,-STADT
-	2	1	4	11	14	56	5	93	16056	EISENACH
7	13	10	22	47	4	240	6	349	16061	EICHSFELD
8	5	8	15	36	13	183	8	276	16062	NORDHAUSEN
14	14	19	14	59	34	313	10	477	16063	WARTBURGKREIS
11	6	10	41	22	15	282	16	403	16064	UNSTRUT-HAINICH-KREIS

N

(Fortsetzung): Neuzulassungen von Personen- und Lastkraftwagen, Zugmaschinen sowie Kraftfahrzeuganhängern 2007 nach Zulassungsbezirken und Haltergruppen

Regierungsbezirk Statistische Kennziffer Zulassungsbezirk	Personenkraftwagen								
	Land- und Forst- wirtschaft	verarbeiten- des Gewerbe	Bau- gewerbe	Handel, Reparatur von Kfz und Gebrauchsgüt.	Verkehr, Nachrichten- übermittlung	sonstige öffentliche und persönl. Dienstleist.	Arbeitnehmer und Nicht- erwerbs- personen	sonstige	insgesamt
	1	2	3	4	5	6	7	8	9
16065 KYFFHAEUSERKREIS	6	25	29	584	19	216	1 019	45	1 943
16066 SCHMALKALDEN-MEININGEN	4	91	41	1 196	30	451	2 561	169	4 543
16067 GOTHA	11	157	104	1 090	30	318	2 131	182	4 023
16068 SOEMMERDA	5	20	30	348	21	185	1 055	50	1 714
16069 HILDBURGHAUSEN	3	6	3	989	10	159	1 442	36	2 648
16070 ILM-KREIS	6	139	46	989	24	170	2 023	184	3 581
16071 WEIMARER-LAND	12	25	66	694	24	181	1 280	67	2 349
16072 SONNEBERG	3	47	16	599	15	159	1 255	65	2 159
16073 SAALFELD-RUDOLSTADT	10	322	40	790	12	191	2 355	121	3 841
16074 SAALE-HOLZLAND-KREIS	2	27	20	738	9	251	1 482	62	2 591
16075 SAALE-ORLA-KREIS	5	74	42	431	17	213	1 645	50	2 477
16076 GREIZ	4	43	14	612	15	586	1 790	113	3 177
16077 ALTENBURGER LAND	7	58	44	869	34	164	1 370	97	2 643
LAND INSGESAMT	171	1 589	920	21 350	520	5 977	35 543	3 455	69 525
	SONSTIGE								
ZUSAMMEN	-	3	2	53	11	47	50	233	399
	DEUTSCHLAND								
INSGESAMT	2 830	304 647	26 580	765 739	39 458	373 052	1 200 327	435 530	3 148 163

Lastkraftwagen									Regierungsbezirk Statistische Kennziffer Zulassungsbezirk
Land- und Forst- wirtschaft	verarbeiten- des Gewerbe	Bau- gewerbe	Handel, Reparatur von Kfz und Gebrauchsgüt.	Verkehr, Nachrichten- übermittlung	sonstige öffentliche und persönl. Dienstleist.	Arbeitnehmer und Nicht- erwerbs- personen	sonstige	insgesamt	
10	11	12	13	14	15	16	17	18	
9	9	37	29	9	98	21	8	220	16065 KYFFHAEUSERKREIS
7	38	38	69	55	221	111	74	613	16066 SCHMALKALDEN-MEININGEN
16	67	73	112	26	129	91	28	542	16067 GOTHA
13	18	50	31	36	106	69	7	330	16068 SOEMMERDA
2	1	7	15	8	104	113	7	257	16069 HILDBURGHAUSEN
6	92	39	74	32	46	123	36	448	16070 ILM-KREIS
7	18	63	45	34	79	68	9	323	16071 WEIMARER-LAND
-	19	14	27	9	64	27	9	169	16072 SONNEBERG
7	24	35	32	17	66	211	30	422	16073 SAALFELD-RUDOLSTADT
5	12	8	61	7	111	128	28	360	16074 SAALE-HOLZLAND-KREIS
4	19	26	34	32	100	159	13	387	16075 SAALE-ORLA-KREIS
5	11	21	52	91	320	67	8	575	16076 GREIZ
9	29	49	58	37	46	48	27	303	16077 ALTENBURGER LAND
207	551	855	1 314	774	2 275	1 950	730	8 656	LAND INSGESAMT
SONSTIGE									
1	4	3	2	1	19	5	12	47	ZUSAMMEN
DEUTSCHLAND									
1 579	19 473	18 988	48 296	23 981	75 233	45 604	41 593	274 747	INSGESAMT

N

(Fortsetzung): Neuzulassungen von Personen- und Lastkraftwagen, Zugmaschinen sowie Kraftfahrzeuganhängern 2007 nach Zulassungsbezirken und Haltergruppen

Regierungsbezirk Statistische Kennziffer Zulassungsbezirk	Zugmaschinen								
	Land- und Forst- wirtschaft	verarbeiten- des Gewerbe	Bau- gewerbe	Handel, Reparatur von Kfz und Gebrauchsgüt.	Verkehr, Nachrichten- übermittlung	sonstige öffentliche und persönl. Dienstleist.	Arbeitnehmer und Nicht- erwerbs- personen	sonstige	insgesamt
	19	20	21	22	23	24	25	26	27
16065 KYFFHAEUSERKREIS	21	1	2	7	13	12	34	1	91
16066 SCHMALKALDEN-MEININGEN	13	-	1	4	37	21	49	2	127
16067 GOTHA	29	2	-	18	26	17	35	5	132
16068 SOEMMERDA	29	-	-	2	11	8	16	-	66
16069 HILDBURGHAUSEN	10	-	-	3	4	11	49	7	84
16070 ILM-KREIS	8	1	-	4	15	4	51	2	85
16071 WEIMARER-LAND	18	-	1	1	21	12	29	4	86
16072 SONNEBERG	23	1	1	-	14	1	31	1	72
16073 SAALFELD-RUDOLSTADT	10	2	3	1	62	4	93	3	178
16074 SAALE-HOLZLAND-KREIS	11	-	-	2	8	26	43	2	92
16075 SAALE-ORLA-KREIS	19	3	1	3	44	11	60	4	145
16076 GREIZ	12	1	1	11	39	36	30	4	134
16077 ALTENBURGER LAND	8	4	4	14	44	7	11	4	96
LAND INSGESAMT	300	27	30	168	651	205	769	53	2 203
	SONSTIGE								
ZUSAMMEN	-	-	-	-	-	-	-	9	9
	DEUTSCHLAND								
INSGESAMT	5 587	1 898	1 046	9 480	17 230	10 871	22 166	6 025	74 303

Kraftfahrzeuganhänger									Regierungsbezirk Statistische Kennziffer Zulassungsbezirk
Land- und Forst- wirtschaft	verarbeiten- des Gewerbe	Bau- gewerbe	Handel, Reparatur von Kfz und Gebrauchsgüt.	Verkehr, Nachrichten- übermittlung	sonstige öffentliche und persönl. Dienstleist.	Arbeitnehmer und Nicht- erwerbs- personen	sonstige	insgesamt	
28	29	30	31	32	33	34	35	36	
8	7	5	15	7	41	153	3	239	16065 KYFFHAEUSERKREIS
5	9	7	19	41	59	346	16	502	16066 SCHMALKALDEN-MEININGEN
11	324	12	38	33	38	321	7	784	16067 GOTHA
11	5	11	5	25	37	176	4	274	16068 SOEMMERDA
5	2	1	-	1	31	310	7	357	16069 HILDBURGHAUSEN
7	15	12	18	12	16	313	8	401	16070 ILM-KREIS
14	4	13	10	25	31	180	5	282	16071 WEIMARER-LAND
33	6	8	2	11	15	188	8	271	16072 SONNEBERG
7	8	5	10	10	27	391	9	467	16073 SAALFELD-RUDOLSTADT
12	1	4	4	7	56	240	5	329	16074 SAALFELD-HOLZLAND-KREIS
12	294	10	47	41	67	351	11	833	16075 SAALE-ORLA-KREIS
6	1	9	8	26	97	221	13	381	16076 GREIZ
3	17	10	25	32	26	125	7	245	16077 ALTENBURGER LAND
180	745	225	377	499	721	4 942	184	7 873	LAND INSGESAMT
SONSTIGE									
-	-	1	4	-	6	6	96	113	ZUSAMMEN
DEUTSCHLAND									
3 327	8 017	7 323	17 300	22 312	32 886	159 937	14 414	265 516	INSGESAMT



Besitzumschreibungen von Kraftfahrzeugen und Kraftfahrzeuganhängern 2007 nach Zulassungsbezirken und Fahrzeugklassen



Besitzumschreibungen von Kraftfahrzeugen und Kraftfahrzeuganhängern 2007 nach Zulassungsbezirken und Fahrzeugklassen

Regierungsbezirk Statistische Kennziffer Zulassungsbezirk	Krafträder	Personenkraftwagen		Kraft- omnibusse	Lastkraftwagen		Zugma-		
		insgesamt	darunter Wohnmobile		insgesamt	darunter mit Spezial- aufbau	land-/forst- wirtschaftl. Zugmaschinen	sonstige Zugmaschinen	
									1
SCHLESWIG-HOLSTEIN									
01001	FLensburg,STADT	460	7 397	139	6	252	10	11	2
01002	KIEL,STADT	1 053	17 055	294	25	807	45	12	12
01003	LUEBECK,STADT	927	14 536	160	6	642	38	24	10
01004	NEUMUENSTER,STADT	400	6 738	63	32	286	10	9	9
01051	DITHMARSCHEN	972	12 976	163	15	555	23	258	53
01053	HERZOGTUM LAUENBURG	1 199	15 765	174	23	707	21	202	38
01054	NORDFRIESLAND	1 233	15 504	269	28	854	33	295	68
01055	OSTHOLSTEIN	1 385	17 542	230	7	721	18	212	57
01056	PINNEBERG	1 764	22 312	298	4	984	30	144	41
01057	PLOEN	864	11 090	182	3	509	8	164	42
01058	RENDSBURG-ECKERNFOERDE	1 824	25 079	408	22	1 100	16	364	81
01059	SCHLESWIG-FLensburg	1 676	20 576	390	29	911	21	302	62
01060	SEGEBERG	1 812	23 191	295	16	1 108	25	251	57
01061	STEINBURG	972	12 176	171	11	512	20	203	30
01062	STORMARN	1 297	18 131	252	4	756	16	137	47
	LAND INSGESAMT	17 838	240 068	3 488	231	10 704	334	2 588	609
HAMBURG									
02000	HAMBURG	6 208	101 909	1 414	37	4 473	117	93	47
	LAND INSGESAMT	6 208	101 909	1 414	37	4 473	117	93	47
NIEDERSACHSEN									
RB BRAUNSCHWEIG									
03101	BRAUNSCHWEIG,STADT	1 030	16 973	151	8	632	14	14	15
03102	SALZGITTER,STADT	526	8 633	31	4	209	8	21	9
03103	WOLFSBURG,STADT	579	8 529	67	5	240	16	30	5
03151	GIFHORN	1 267	14 920	158	6	654	6	219	97
03152	GOETTINGEN	1 264	18 025	193	12	707	37	209	85
03153	GOSLAR	868	11 703	82	24	376	14	73	38
03154	HELMSTEDT	573	7 727	79	14	239	8	60	31
03155	NORTHEIM	904	11 949	87	8	404	23	205	61
03156	OSTERODE AM HARZ	548	6 967	49	8	258	39	72	30
03157	PEINE	893	11 162	102	58	451	19	91	36
03158	WOLFENBUETTEL	780	9 911	81	4	312	9	77	33
	RB ZUSAMMEN	9 232	126 499	1 080	151	4 482	193	1 071	440
RB HANNOVER									
03241	HANNOVER	5 483	77 118	640	34	2 975	79	326	117
03251	DIEPHOLZ	1 465	19 115	155	31	928	44	337	69
03252	HAMELN-PYRMONT	1 017	12 870	109	10	470	15	105	52
03254	HILDESHEIM	1 590	21 592	151	83	779	14	160	58
03255	HOLZMINDEN	462	6 234	52	6	233	8	89	37
03256	NIENBURG(WESER)	919	10 912	106	55	535	13	212	71
03257	SCHAUMBURG	1 098	14 227	120	8	477	18	118	52
	UNBEKANNT	1	8	-	-	1	-	-	-
	RB ZUSAMMEN	12 035	162 076	1 333	227	6 398	191	1 347	456
RB LUENEBURG									
03351	CELLE	1 120	14 721	155	7	761	16	186	41
03352	CUXHAVEN	1 469	17 581	178	30	652	16	586	155
03353	HARBURG	1 742	20 975	309	16	869	36	224	83
03354	LUECHOW-DANNENBERG	341	4 476	54	11	213	5	119	30
03355	LUENEBURG	1 002	13 464	170	4	505	10	163	34
03356	OSTERHOLZ	756	9 888	102	16	342	14	161	30
03357	ROTENBURG(WUEMME)	1 156	15 382	180	11	810	63	398	59
03358	SOLTAU-FALLINGBOSTEL	1 032	12 323	127	7	515	24	219	58
03359	STADE	1 278	17 582	222	4	722	13	311	64
03360	UELZEN	593	7 767	81	20	374	15	155	30
03361	VERDEN	816	11 366	110	7	516	23	158	28
	RB ZUSAMMEN	11 305	145 525	1 688	133	6 279	235	2 680	612
RB WESER-EMS									
03401	DELMENHORST,STADT	366	5 931	44	3	194	8	10	2
03402	EMDEN,STADT	251	3 742	48	4	150	3	10	2
03403	OLDENBURG(OLDENB),STADT	742	11 290	131	1	440	6	6	4
03404	OSNABRUECK,STADT	626	11 592	70	2	456	38	18	10
03405	WILHELMSHAVEN,STADT	422	6 377	71	2	228	2	8	1
03451	AMMERLAND	813	10 250	114	7	481	14	201	26
03452	AURICH	1 396	17 651	224	21	804	15	337	68
03453	CLOPPENBURG	876	14 267	92	36	956	38	345	69
03454	EMSLAND	2 153	28 519	241	45	1 382	72	608	101
03455	FRIESLAND	744	9 291	103	10	352	22	88	30
03456	GRAFSCHAFT BENTHEIM	743	12 818	101	16	549	4	187	31
03457	LEER	1 274	15 619	215	10	652	28	232	47
03458	OLDENBURG(OLDENBURG)	891	11 035	140	8	524	32	169	65
03459	OSNABRUECK	2 304	31 870	248	46	1 335	103	517	160
03460	VECHTA	842	11 425	61	14	561	43	172	44

schienen		Sonstige Kfz	Kraftfahrzeuge insgesamt	Kraftfahrzeuganhänger				Regierungsbezirk Statistische Kennziffer Zulassungsbezirk
Sattelzugmaschinen	insgesamt			zur Lastenbeförderung	Übrige	insgesamt	darunter Sattelanhänger	
9	10	11	12	13	14	15	16	
SCHLESWIG-HOLSTEIN								
17	30	20	8 165	127	171	298	11	01001 FLENSBURG,STADT
9	33	38	19 011	313	292	605	9	01002 KIEL,STADT
51	85	25	16 221	436	246	682	102	01003 LUEBECK,STADT
25	43	17	7 516	229	146	375	20	01004 NEUMUENSTER,STADT
48	359	49	14 926	650	316	966	57	01051 DITHMARSCHEN
57	297	66	18 057	622	281	903	40	01053 HERZOGTUM LAUENBURG
35	398	85	18 102	812	437	1 249	26	01054 NORDFRIESLAND
61	330	70	20 055	661	345	1 006	12	01055 OSTHOLSTEIN
34	219	54	25 337	783	505	1 288	55	01056 PINNEBERG
18	224	30	12 720	468	262	730	25	01057 PLOEN
53	498	67	28 590	972	629	1 601	18	01058 RENDSBURG-ECKERNFOERDE
51	415	44	23 651	952	664	1 616	34	01059 SCHLESWIG-FLENSBURG
150	458	73	26 658	966	542	1 508	71	01060 SEGEBERG
23	256	31	13 958	571	316	887	20	01061 STEINBURG
13	197	88	20 473	539	297	836	18	01062 STORMARN
645	3 842	757	273 440	9 101	5 449	14 550	518	LAND INSGESAMT
HAMBURG								
322	462	310	113 399	2 111	1 423	3 534	486	02000 HAMBURG
322	462	310	113 399	2 111	1 423	3 534	486	LAND INSGESAMT
NIEDERSACHSEN								
57	86	52	18 781	342	220	562	36	03101 BRAUNSCHWEIG,STADT
37	67	10	9 449	278	84	362	90	03102 SALZGITTER,STADT
87	122	12	9 487	254	84	338	75	03103 WOLFSBURG,STADT
15	331	41	17 219	694	340	1 034	12	03151 GIFHORN
23	317	63	20 388	547	303	850	21	03152 GOETTINGEN
43	154	36	13 161	399	172	571	26	03153 GOSLAR
4	95	24	8 672	282	171	453	5	03154 HELMSTEDT
57	323	36	13 624	449	160	609	44	03155 NORTHEIM
168	270	34	8 085	307	127	434	82	03156 OSTERODE AM HARZ
19	146	31	12 741	403	169	572	40	03157 PEINE
6	116	30	11 153	350	163	513	9	03158 WOLFENBUETTEL
516	2 027	369	142 760	4 305	1 993	6 298	440	RB ZUSAMMEN
RB HANNOVER								
165	608	189	86 407	2 191	1 257	3 448	155	03241 HANNOVER
99	505	66	22 110	959	438	1 397	93	03251 DIEPHOLZ
24	181	22	14 570	407	203	610	15	03252 HAMELN-PYRMONT
41	259	41	24 344	667	345	1 012	33	03254 HILDESHEIM
16	142	16	7 093	241	121	362	11	03255 HOLZMINDEN
50	333	49	12 803	558	273	831	34	03256 NIENBURG(WESER)
23	193	44	16 047	543	268	811	14	03257 SCHAUMBURG
-	-	-	10	-	-	-	-	UNBEKANNT
418	2 221	427	183 384	5 566	2 905	8 471	355	RB ZUSAMMEN
RB LUENEBURG								
35	262	60	16 931	616	296	912	21	03351 CELLE
36	777	74	20 583	861	366	1 227	26	03352 CUXHAVEN
103	410	64	24 076	874	473	1 347	93	03353 HARBURG
13	162	10	5 213	290	102	392	15	03354 LUECHOW-DANNENBERG
30	227	36	15 238	523	280	803	16	03355 LUENEBURG
39	230	43	11 275	424	243	667	29	03356 OSTERHOLZ
64	521	119	17 999	883	370	1 253	64	03357 ROTENBURG(WUEMME)
62	339	29	14 245	636	249	885	75	03358 SOLTAU-FALLINGBOSTEL
52	427	51	20 064	684	438	1 122	35	03359 STADE
45	230	29	9 013	435	152	587	15	03360 UELZEN
36	222	35	12 962	479	267	746	24	03361 VERDEN
515	3 807	550	167 599	6 705	3 236	9 941	413	RB ZUSAMMEN
RB WESER-EMS								
18	30	10	6 534	178	95	273	17	03401 DELMENHORST,STADT
21	33	8	4 188	126	67	193	18	03402 EMDEN,STADT
17	27	26	12 526	302	287	589	12	03403 OLDENBURG(OLDENB),STADT
28	56	22	12 754	234	168	402	21	03404 OSNABRUECK,STADT
3	12	10	7 051	148	98	246	4	03405 WILHELMSHAVEN,STADT
23	250	26	11 827	488	278	766	31	03451 AMMERLAND
47	452	41	20 365	942	556	1 498	31	03452 AURICH
108	522	61	16 718	825	357	1 182	89	03453 CLOPPENBURG
169	878	134	33 111	1 530	638	2 168	165	03454 EMSLAND
29	147	33	10 577	400	213	613	22	03455 FRIESLAND
24	242	49	14 417	507	280	787	35	03456 GRAFSCHAFT BENTHEIM
40	319	22	17 896	712	388	1 100	33	03457 LEER
107	341	43	12 842	612	337	949	58	03458 OLDENBURG(OLDENBURG)
136	813	81	36 449	1 390	668	2 058	104	03459 OSNABRUECK
125	341	62	13 245	721	163	884	155	03460 VECHTA



(Fortsetzung): Besitzumschreibungen von Kraftfahrzeugen und Kraftfahrzeuganhängern 2007 nach Zulassungsbezirken und Fahrzeugklassen

Regierungsbezirk Statistische Kennziffer Zulassungsbezirk	Krafträder	Personenkraftwagen		Kraft- omnibusse	Lastkraftwagen		Zugma-	
		insgesamt	darunter Wohnmobile		insgesamt	darunter mit Spezial- aufbau	land-/forst- wirtschaftl. Zugmaschinen	sonstige Zugmaschinen
03461 WESERMARSCH	597	7 953	72	6	294	6	132	38
03462 WITTMUND	454	5 426	41	8	200	6	146	18
RB ZUSAMMEN	15 494	215 056	2 016	239	9 558	440	3 186	716
LAND INSGESAMT	48 066	649 156	6 117	750	26 717	1 059	8 284	2 224
BREMEN								
04011 BREMEN-STADT	2 026	32 045	304	6	1 447	58	31	11
04012 BREMERHAVEN,STADT	488	7 516	54	3	378	9	6	4
LAND INSGESAMT	2 514	39 561	358	9	1 825	67	37	15
NORDRHEIN-WESTFALEN								
05111 DUESSELDORF	2 515	37 671	272	14	1 644	80	22	18
05112 DUISBURG,STADT	2 378	36 174	175	15	1 686	95	31	11
05113 ESSEN,STADT	2 679	42 442	246	38	1 794	58	31	21
05114 KREFELD,STADT	1 100	15 719	106	12	643	24	13	11
05116 MOENCHENGLADBACH,STADT	1 190	19 564	197	4	839	24	29	9
05117 MUELHEIM A.D.RUHR,STADT	863	11 969	86	5	519	40	11	4
05119 OBERHAUSEN,STADT	1 103	16 052	104	23	618	19	10	18
05120 REMSCHEID,STADT	655	9 544	65	1	337	12	13	10
05122 SOLINGEN,STADT	1 054	12 802	79	1	486	8	12	11
05124 WUPPERTAL,STADT	1 972	26 757	178	270	1 118	67	29	18
05154 KLEVE	1 862	26 474	317	45	985	31	255	43
05158 METTMANN	2 947	36 284	249	20	2 755	79	77	37
05162 NEUSS	2 331	32 399	215	15	1 172	54	106	32
05166 VIERSEN	1 831	24 292	255	20	1 198	24	124	26
05170 WESEL	2 855	38 615	341	42	1 426	60	211	43
RB ZUSAMMEN	27 335	386 758	2 885	525	17 220	675	974	312
05314 BONN,STADT	1 123	19 101	142	11	779	33	16	5
05315 KOELN,STADT	4 215	63 947	534	23	2 927	140	36	21
05316 LEVERKUSEN,STADT	853	11 615	73	2	447	19	26	7
05354 AACHEN,STADT	2 911	40 684	377	119	1 492	34	139	50
05358 DUEREN	1 730	22 003	194	22	949	21	187	59
05362 RHEIN-ERFT-KREIS	2 733	36 954	274	32	1 546	64	107	41
05366 EUSKIRCHEN	1 417	17 742	147	16	784	15	232	85
05370 HEINSBERG	1 616	21 936	201	12	855	8	145	60
05374 OBERBERGISCHER KREIS	1 997	27 134	207	14	981	20	292	138
05378 RHEIN.-BERGISCHER KREIS	1 819	22 759	232	14	836	24	147	53
05382 RHEIN-SIEG-KREIS	3 677	47 029	414	37	1 706	41	325	129
RB ZUSAMMEN	24 091	330 904	2 795	302	13 302	419	1 652	648
05512 BOTTRUP,STADT	691	9 074	53	2	328	23	11	5
05513 GELSENKIRCHEN,STADT	1 116	19 487	104	6	808	11	8	2
05515 MÜNSTER,STADT	1 145	17 903	219	4	658	24	72	16
05554 BORKEN	2 125	30 777	264	38	1 208	71	326	65
05558 COESFELD	1 438	18 141	177	40	686	22	187	37
05562 RECKLINGHAUSEN	3 692	48 072	316	47	1 521	32	118	54
05566 STEINFURT	2 571	37 501	343	37	1 269	88	353	104
05570 WARENDORF	1 677	23 394	171	29	773	38	257	44
UNBEKANNT	-	2	-	-	-	-	-	-
RB ZUSAMMEN	14 455	204 351	1 647	203	7 251	309	1 332	327
05711 BIELEFELD,STADT	1 318	23 810	217	1	903	23	47	20
05754 GUETERSLOH	1 921	30 765	231	24	1 331	67	252	65
05758 HERFORD	1 444	21 834	167	17	805	35	112	37
05762 HOEXTER	926	12 465	76	17	373	16	201	72
05766 LIPPE	1 931	31 063	296	36	1 091	30	202	71
05770 MINDEN-LUEBBECKE	1 708	27 684	217	21	1 191	48	281	69
05774 PADERBORN	1 558	24 902	176	31	900	34	235	77
RB ZUSAMMEN	10 806	172 523	1 380	147	6 594	253	1 330	411
05911 BOCHUM,STADT	1 823	26 095	157	7	957	14	15	19
05913 DORTMUND,STADT	2 975	42 880	266	25	1 492	34	33	13
05914 HAGEN,STADT	1 123	14 606	77	5	585	27	23	16
05915 HAMM,STADT	873	14 723	78	3	487	22	31	12
05916 HERNE,STADT	818	11 647	50	7	443	16	9	1
05954 ENNEPE-RUHR-KREIS	2 423	26 735	218	14	943	44	106	48
05958 HOCHSAUERLANDKREIS	1 696	24 753	156	13	799	30	447	111
05962 MAERKISCHER KREIS	2 806	39 696	276	15	1 286	55	232	73
05966 OLPE	979	13 863	74	18	424	42	200	49
05970 SIEGEN-WITTTGENSTEIN	1 993	27 119	183	19	820	23	340	143

schienen		Sonstige Kfz	Kraftfahrzeuge insgesamt	Kraftfahrzeuganhänger				Regierungsbezirk Statistische Kennziffer Zulassungsbezirk
Sattelzugmaschinen	insgesamt			zur Lastenbeförderung	Übrige	insgesamt	darunter Sattelanhänger	
9	10	11	12	13	14	15	16	
20	190	28	9 068	420	201	621	10	03461 WESERMARSCH
4	168	10	6 266	292	120	412	3	03462 WITTMUND
919	4 821	666	245 834	9 827	4 914	14 741	808	RB ZUSAMMEN
2 368	12 876	2 012	739 577	26 403	13 048	39 451	2 016	LAND INSGESAMT
BREMEN								
200	242	99	35 865	828	655	1 483	154	04011 BREMEN-STADT
16	26	14	8 425	177	121	298	17	04012 BREMERHAVEN,STADT
216	268	113	44 290	1 005	776	1 781	171	LAND INSGESAMT
NORDRHEIN-WESTFALEN								
41	81	146	42 071	551	393	944	44	05111 RB DUESSELDORF
143	185	220	40 658	937	558	1 495	203	05112 DUESSELDORF,STADT
53	105	115	47 173	768	514	1 282	95	05113 DUISBURG,STADT
60	84	30	17 588	427	188	615	64	05114 ESSEN,STADT
20	58	37	21 692	425	279	704	21	05116 KREFELD,STADT
38	53	67	13 476	288	203	491	39	05117 MOENCHENGLADBACH,STADT
33	61	40	17 897	284	271	555	18	05117 MUELHEIM A.D.RUHR,STADT
13	36	21	10 594	214	109	323	24	05119 OBERHAUSEN,STADT
5	28	29	14 400	231	179	410	6	05120 REMSCHEID,STADT
29	76	115	30 308	480	325	805	28	05122 SOLINGEN,STADT
65	363	64	29 793	978	579	1 557	86	05124 WUPPERTAL,STADT
143	257	72	42 335	954	563	1 517	165	05154 KLEVE
85	223	73	36 213	699	444	1 143	92	05158 METTMANN
107	257	94	27 692	925	518	1 443	102	05162 NEUSS
80	334	81	43 353	1 149	770	1 919	136	05166 VIERSEN
915	2 201	1 204	435 243	9 310	5 893	15 203	1 123	05170 WESEL
RB ZUSAMMEN								
14	35	55	21 104	320	199	519	9	05314 RB KOELN
131	188	190	71 490	1 184	752	1 936	119	05314 BONN,STADT
10	43	41	13 001	240	153	393	20	05315 KOELN,STADT
72	261	84	45 551	959	637	1 596	47	05316 LEVERKUSEN,STADT
41	287	55	25 046	848	395	1 243	41	05354 AACHEN,STADT
102	250	103	41 618	932	589	1 521	91	05358 DUEREN
62	379	42	20 380	762	382	1 144	63	05362 RHEIN-ERFT-KREIS
68	273	52	24 744	813	443	1 256	109	05366 EUSKIRCHEN
47	477	61	30 664	855	438	1 293	43	05370 HEINSBERG
19	219	29	25 676	580	360	940	31	05374 OBERBERGISCHER KREIS
96	550	80	53 079	1 313	752	2 065	75	05378 RHEIN-BERGISCHER KREIS
662	2 962	792	372 353	8 806	5 100	13 906	648	05382 RHEIN-SIEG-KREIS
RB ZUSAMMEN								
40	56	12	10 163	202	121	323	22	05512 RB MUENSTER
56	66	45	21 528	339	221	560	44	05512 BOTTROP,STADT
27	115	27	19 852	450	354	804	21	05513 GELSENKIRCHEN,STADT
172	563	82	34 793	1 405	696	2 101	208	05515 MUENSTER,STADT
39	263	74	20 642	770	406	1 176	44	05554 BORKEN
133	305	108	53 745	1 122	782	1 904	93	05558 COESFELD
126	583	89	42 050	1 602	833	2 435	167	05562 RECKLINGHAUSEN
125	426	84	26 383	921	428	1 349	111	05566 STEINFURT
-	-	-	2	-	-	-	-	05570 WARENDORF
718	2 377	521	229 158	6 811	3 841	10 652	710	UNBEKANNT
RB ZUSAMMEN								
28	95	45	26 172	481	334	815	19	05711 RB DETMOLD
133	450	66	34 557	1 155	513	1 668	136	05711 BIELEFELD,STADT
31	180	65	24 345	714	357	1 071	49	05754 GUETERSLOH
48	321	25	14 127	469	216	685	33	05758 HERFORD
122	395	102	34 618	1 135	603	1 738	134	05762 HOEXTER
97	447	59	31 110	988	457	1 445	83	05766 LIPPE
70	382	52	27 825	745	383	1 128	74	05770 MINDEN-LUEBBECKE
529	2 270	414	192 754	5 687	2 863	8 550	528	05774 PADERBORN
RB ZUSAMMEN								
40	74	83	29 039	450	346	796	47	05911 RB ARNSBERG
111	157	107	47 636	775	589	1 364	119	05911 BOCHUM,STADT
62	101	30	16 450	300	182	482	48	05913 DORTMUND,STADT
44	87	20	16 193	405	249	654	37	05914 HAGEN,STADT
7	17	28	12 960	180	133	313	13	05915 HAMM,STADT
36	190	51	30 356	616	386	1 002	32	05916 HERNE,STADT
53	611	59	27 931	881	332	1 213	64	05954 ENNEPE-RUHR-KREIS
146	451	69	44 323	962	538	1 500	146	05958 HOCHSAUERLANDKREIS
39	288	46	15 618	450	170	620	43	05962 MAERKISCHER KREIS
134	617	45	30 613	852	363	1 215	113	05966 OLPE
05970 SIEGEN-WITTMUND								



(Fortsetzung): Besitzumschreibungen von Kraftfahrzeugen und Kraftfahrzeuganhängern 2007 nach Zulassungsbezirken und Fahrzeugklassen

Regierungsbezirk Statistische Kennziffer Zulassungsbezirk	Krafträder	Personenkraftwagen		Kraft- omnibusse	Lastkraftwagen		Zugma-	
		insgesamt	darunter Wohnmobile		insgesamt	darunter mit Spezial- aufbau	land-/forst- wirtschaftl. Zugmaschinen	sonstige Zugmaschinen
05974 SOEST	1 722	25 680	226	7	851	36	213	69
05978 UNNA	2 462	32 723	229	24	965	21	90	23
RB ZUSAMMEN	21 693	300 520	1 990	157	10 052	364	1 739	577
RB UNBEKANNT	-	1	-	-	-	-	-	-
LAND INSGESAMT	98 380	1 395 057	10 697	1 334	54 419	2 020	7 027	2 275
HESSEN								
RB DARMSTADT								
06411 DARMSTADT,STADT	487	9 004	99	5	374	15	8	11
06412 FRANKFURT AM MAIN,STADT	2 097	39 024	204	5	1 478	45	28	21
06413 OFFENBACH AM MAIN,STADT	472	8 883	41	7	377	3	1	-
06414 WIESBADEN,STADT	1 105	20 209	104	27	837	12	56	43
06431 BERGSTRASSE	1 725	21 033	150	65	886	28	167	63
06432 DARMSTADT-DIEBURG	1 796	22 352	188	8	948	18	144	81
06433 GROSS-GERAU	1 435	19 733	126	8	602	27	49	29
06434 HOCHTAUNUSKREIS	1 093	17 029	123	18	530	5	66	72
06435 MAIN-KINZIG-KREIS	2 285	33 439	201	23	1 417	40	263	104
06436 MAIN-TAUNUS-KREIS	1 106	16 690	89	21	486	12	62	29
06437 ODENWALDKREIS	659	8 552	81	22	287	8	97	70
06438 OFFENBACH	1 695	25 669	146	6	1 035	33	43	28
06439 RHEINGAU-TAUNUS-KREIS	1 158	15 356	131	10	466	11	207	73
06440 WETTERAUKREIS	1 728	24 707	172	20	1 017	42	181	134
RB ZUSAMMEN	18 841	281 680	1 855	245	10 740	299	1 372	758
RB GIESSEN								
06531 GIESSEN	1 383	20 678	151	19	813	58	121	75
06532 LAHN-DILL-KREIS	1 748	24 533	185	11	790	40	203	130
06533 LIMBURG-WEILBURG	1 135	16 757	108	131	590	16	160	48
06534 MARBURG-BIEDENKOPF	1 421	20 247	149	49	662	21	265	172
06535 VOGELSBERGKREIS	810	10 135	63	18	393	18	246	83
RB ZUSAMMEN	6 497	92 350	656	228	3 248	153	995	508
RB KASSEL								
06611 KASSEL,STADT	724	13 273	152	18	588	23	22	17
06631 FULDA	1 413	17 778	117	23	615	19	299	107
06632 HERSFELD-ROTENBURG	873	10 370	91	4	405	14	189	91
06633 KASSEL, LAND	1 773	20 246	217	55	729	36	204	106
06634 SCHWALM-EDER-KREIS	1 615	16 684	150	8	467	12	252	150
06635 WALDECK-FRANKENBERG	1 178	15 564	109	14	498	31	348	79
06636 WERRA-MEISSNER-KREIS	750	8 833	66	19	298	23	204	47
RB ZUSAMMEN	8 326	102 748	902	141	3 600	158	1 518	597
LAND INSGESAMT	33 664	476 778	3 413	614	17 588	610	3 885	1 863
RHEINLAND-PFALZ								
RB KOBLENZ								
07111 KOBLENZ,STADT	452	7 793	67	11	437	19	14	13
07131 AHRWEILER	904	11 612	94	52	464	18	142	86
07132 ALTENKIRCHEN(WESTWLD.)	1 135	13 305	87	60	434	15	164	95
07133 BAD KREUZNACH	1 043	13 148	88	45	587	32	173	105
07134 BIRKENFELD	512	7 762	46	11	263	13	102	62
07135 COCHEM-ZELL	495	5 830	33	18	178	5	142	105
07137 MAYEN-KOBLENZ	1 382	18 449	106	26	786	41	132	72
07138 NEUWIED	1 349	17 038	101	35	744	22	135	80
07140 RHEIN-HUNSRUECK-KREIS	745	9 958	72	27	296	9	164	118
07141 RHEIN-LAHN-KREIS	894	11 309	104	33	390	12	172	83
07143 WESTERWALDKREIS	1 579	19 984	129	22	818	26	273	83
RB ZUSAMMEN	10 490	136 188	927	340	5 397	212	1 613	902
RB TRIER								
07211 TRIER-SAARBURG	1 677	19 532	120	22	840	21	267	132
07231 BERNKASTEL-WITTLICH	688	10 061	62	27	368	10	230	131
07232 EIFELKREIS BITBURG-PRUEM	728	9 772	63	32	364	9	275	87
07233 VULKANEIFEL	523	5 734	35	10	247	16	155	67
UNBEKANNT	-	1	-	-	-	-	-	-
RB ZUSAMMEN	3 616	45 100	280	91	1 819	56	927	417
RB RHEINHESSEN-PFALZ								
07311 FRANKENTHAL(PFALZ),STADT	234	3 366	9	6	109	8	8	3
07312 KAISERSLAUTERN,STADT	359	6 638	33	12	300	10	16	8
07313 LANDAU I.D.PFALZ,STADT	219	3 411	25	-	176	8	27	10
07314 LUDWIGSHAFEN A.RH.,STADT	676	11 649	62	11	499	17	14	6
07315 MAINZ,STADT	742	12 039	78	9	333	3	27	14
07316 NEUSTADT A.D.WSTR.,STADT	238	4 183	37	2	228	30	20	6
07317 PIRMASENS,STADT	161	3 435	17	12	104	4	13	4
07318 SPEYER,STADT	245	3 736	26	2	139	4	3	5
07319 WORMS,STADT	436	6 481	44	2	316	8	22	12
07320 ZWEIBRUECKEN,STADT	221	2 988	24	2	130	3	10	5

schienen		Sonstige Kfz	Kraftfahrzeuge insgesamt	Kraftfahrzeuganhänger				Regierungsbezirk Statistische Kennziffer Zulassungsbezirk
Sattelzugmaschinen	insgesamt			zur Lastenbeförderung	Übrige	insgesamt	darunter Sattelanhänger	
9	10	11	12	13	14	15	16	
103	385	58	28 703	941	469	1 410	69	05974 SOEST
79	192	88	36 454	784	514	1 298	53	05978 UNNA
854	3 170	684	336 276	7 596	4 271	11 867	784	RB ZUSAMMEN
-	-	-	1	-	-	-	-	RB UNBEKANNT
3 678	12 980	3 615	1 565 785	38 210	21 968	60 178	3 793	LAND INSGESAMT
HESSEN								
11	30	49	9 949	116	108	224	8	06411 RB DARMSTADT
87	136	96	42 836	561	268	829	154	06412 DARMSTADT,STADT
8	9	18	9 766	115	56	171	7	06413 FRANKFURT AM MAIN,STADT
18	117	45	22 340	297	204	501	33	06414 OFFENBACH AM MAIN,STADT
34	264	63	24 036	596	302	898	34	06431 WIESBADEN,STADT
32	257	45	25 406	612	337	949	37	06432 BERGSTRASSE
53	131	49	21 958	416	244	660	47	06433 DARMSTADT-DIEBURG
3	141	37	18 848	315	174	489	8	06434 GROSS-GERAU
56	423	70	37 657	915	406	1 321	61	06435 HOCHTAUNUSKREIS
10	101	26	18 430	282	140	422	16	06436 MAIN-KINZIG-KREIS
16	183	25	9 728	271	140	411	24	06437 MAIN-TAUNUS-KREIS
51	122	70	28 597	476	289	765	39	06438 ODENWALDKREIS
10	290	23	17 303	402	205	607	8	06438 OFFENBACH
50	365	108	27 945	662	281	943	35	06439 RHEINGAU-TAUNUS-KREIS
439	2 569	724	314 799	6 036	3 154	9 190	511	06440 WETTERAUKREIS
42	238	53	23 184	581	334	915	20	RB ZUSAMMEN
43	376	69	27 527	652	340	992	33	RB GIESSEN
31	239	46	18 898	487	238	725	31	06531 GIESSEN
24	461	40	22 880	602	276	878	23	06532 LAHN-DILL-KREIS
17	346	32	11 734	433	218	651	32	06533 LIMBURG-WEILBURG
157	1 660	240	104 223	2 755	1 406	4 161	139	06534 MARBURG-BIEDENKOPF
61	100	63	14 766	274	186	460	21	06535 VOGELSBURGKREIS
47	453	41	20 323	517	270	787	37	RB ZUSAMMEN
34	314	29	11 995	392	157	549	34	RB KASSEL
33	343	57	23 203	766	413	1 179	52	06611 KASSEL,STADT
47	449	46	19 269	600	289	889	32	06631 FULDA
29	456	25	17 735	540	249	789	25	06632 HERSFELD-ROTENBURG
26	277	19	10 196	331	146	477	11	06633 KASSEL, LAND
277	2 392	280	117 487	3 420	1 710	5 130	212	06634 SCHWALM-EDER-KREIS
873	6 621	1 244	536 509	12 211	6 270	18 481	862	06635 WALDECK-FRANKENBERG
RHEINLAND-PFALZ								
27	54	18	8 765	145	152	297	7	06636 WERRA-MEISSNER-KREIS
16	244	37	13 313	410	167	577	25	RB KOBLENZ
24	283	29	15 246	458	171	629	26	07111 KOBLENZ,STADT
55	333	57	15 213	547	269	816	57	07131 AHRWEILER
31	195	27	8 770	267	126	393	17	07132 ALTENKIRCHEN(WESTWLD.)
10	257	15	6 793	216	69	285	12	07133 BAD KREUZNACH
89	293	50	20 986	639	265	904	83	07134 BIRKENFELD
51	266	44	19 476	580	278	858	46	07135 COCHEM-ZELL
24	306	20	11 352	346	185	531	33	07137 MAYEN-KOBLENZ
9	264	50	12 940	341	199	540	7	07138 NEUWIED
103	459	47	22 909	758	405	1 163	72	07140 RHEIN-HUNSRUECK-KREIS
439	2 954	394	155 763	4 707	2 286	6 993	385	07141 RHEIN-LAHN-KREIS
18	417	27	22 515	478	228	706	17	07143 WESTERWALDKREIS
32	393	41	11 578	392	148	540	39	RB ZUSAMMEN
19	381	30	11 307	428	189	617	25	RB TRIER
17	239	11	6 764	246	94	340	11	07211 TRIER-SAARBURG
-	-	-	1	-	-	-	-	07231 BERNKASTEL-WITTLICH
86	1 430	109	52 165	1 544	659	2 203	92	07232 EIFELKREIS BITBURG-PRUEM
17	28	6	3 749	98	53	151	24	07233 VULKANEIFEL
6	30	24	7 363	128	76	204	2	UNBEKANNT
1	38	10	3 854	83	42	125	1	RB ZUSAMMEN
22	42	22	12 899	218	90	308	31	RB RHEINHESSEN-PFALZ
11	52	48	13 223	159	114	273	9	07311 FRANKENTHAL(PFALZ),STADT
17	43	28	4 722	118	66	184	2	07312 KAISERSLAUTERN,STADT
2	19	12	3 743	90	23	113	3	07313 LANDAU I.D.PFALZ,STADT
7	15	17	4 154	91	51	142	3	07314 LUDWIGSHAFEN A.RH.,STADT
11	45	25	7 305	161	131	292	21	07315 MAINZ,STADT
-	15	6	3 362	86	36	122	1	07316 NEUSTADT A.D.WSTR.,STADT
								07317 PIRMASENS,STADT
								07318 SPEYER,STADT
								07319 WORMS,STADT
								07320 ZWEIBRUECKEN,STADT



(Fortsetzung): Besitzumschreibungen von Kraftfahrzeugen und Kraftfahrzeuganhängern 2007 nach Zulassungsbezirken und Fahrzeugklassen

Regierungsbezirk Statistische Kennziffer Zulassungsbezirk	Krafträder	Personenkraftwagen		Kraft- omnibusse	Lastkraftwagen		Zugma-	
		insgesamt	darunter Wohnmobile		insgesamt	darunter mit Spezial- aufbau	land-/forst- wirtschaftl. Zugmaschinen	sonstige Zugmaschinen
07331 ALZEY-WORMS	934	10 806	63	3	407	18	215	28
07332 BAD DUERCKHEIM	839	10 558	103	14	375	29	151	10
07333 DONNERSBERGKREIS	523	7 054	37	15	270	12	78	51
07334 GERMERSHEIM	812	10 691	81	5	429	25	65	54
07335 KAISERSLAUTERN	731	8 594	59	6	346	3	127	36
07336 KUSEL	505	6 586	53	7	210	5	114	61
07337 SUEDLICHE WEINSTRASSE	755	8 769	94	13	335	10	160	54
07338 RHEIN-PFALZ-KREIS	1 032	11 256	81	20	415	10	84	29
07339 MAINZ-BINGEN	1 308	15 977	119	2	591	22	188	75
07340 SUEDWESTPFALZ	713	8 613	64	8	287	5	116	60
RB ZUSAMMEN	11 683	156 830	1 109	151	5 999	234	1 458	531
LAND INSGESAMT	25 789	338 118	2 316	582	13 215	502	3 998	1 850
BADEN-WUERTEMBERG								
08111 RB STUTTGART								
08111 STUTTGART,STADT	2 309	36 828	254	4	1 322	44	27	35
08115 BOEBLINGEN	2 026	29 702	225	19	764	27	178	108
08116 ESSLINGEN	3 118	39 902	325	7	1 233	40	183	189
08117 GOEPPINGEN	1 704	21 881	202	4	613	15	191	120
08118 LUDWIGSBURG	2 924	39 841	325	9	1 317	48	246	149
08119 REMS-MURR-KREIS	2 331	31 943	287	16	1 208	33	371	83
08121 HEILBRONN,STADT	504	10 037	46	16	369	12	28	12
08125 HEILBRONN	2 066	28 542	211	16	988	37	415	159
08126 HOHENLOHEKREIS	772	9 901	73	29	315	11	197	116
08127 SCHWABISCH HALL	1 298	16 220	120	9	590	19	350	118
08128 MAIN-TAUBER-KREIS	1 008	11 150	82	2	390	30	319	121
08135 HEIDENHEIM	759	11 491	112	5	341	54	93	73
08136 OSTALBKREIS	2 084	26 234	256	5	709	23	398	170
UNBEKANNT	-	1	-	-	-	-	-	-
RB ZUSAMMEN	22 903	313 673	2 518	141	10 159	393	2 996	1 453
08211 RB KARLSRUHE								
08211 BADEN-BADEN,STADT	267	4 001	30	-	148	4	14	16
08212 KARLSRUHE,STADT	1 192	17 422	166	8	891	64	48	22
08215 KARLSRUHE	2 669	33 285	231	8	1 264	37	236	203
08216 RASTATT	1 445	17 844	148	6	609	27	143	104
08221 HEIDELBERG,STADT	434	7 310	72	2	219	5	15	4
08222 MANNHEIM,STADT	1 238	20 609	128	28	1 010	29	12	12
08225 NECKAR-ODENWALD-KREIS	965	12 062	100	8	416	19	233	97
08226 RHEIN-NECKAR-KREIS	2 962	42 091	324	31	1 572	44	228	121
08231 PFORZHEIM,STADT	454	8 577	53	2	243	14	20	6
08235 CALW	954	13 448	113	8	424	21	157	114
08236 ENZKREIS	1 441	15 661	156	17	471	21	149	130
08237 FREUDENSTADT	784	10 171	68	6	322	40	177	112
UNBEKANNT	-	1	-	-	-	-	-	-
RB ZUSAMMEN	14 805	202 482	1 589	124	7 589	325	1 432	941
08311 RB FREIBURG								
08311 FREIBURG I.BREISG.STADT	779	11 875	271	10	518	16	26	14
08315 BREISGAU-HOCHSCHWARZWALD	1 460	18 694	293	35	799	20	304	171
08316 EMMENDINGEN	1 030	11 872	131	14	458	10	244	126
08317 ORTENAU-KREIS	2 650	32 235	311	31	1 244	70	503	202
08325 ROTTWEIL	1 020	12 051	105	12	404	32	181	143
08326 SCHWARZWALD-BAAR-KREIS	1 337	18 057	155	10	594	16	161	87
08327 TUTTLINGEN	844	11 689	106	1	302	15	128	98
08335 KONSTANZ	1 851	20 230	243	20	729	23	186	88
08336 LOERRACH	1 418	17 352	176	7	600	17	198	113
08337 WALDSHUT	1 037	14 175	127	4	381	17	315	116
RB ZUSAMMEN	13 426	168 230	1 918	144	6 029	236	2 246	1 158
08415 RB TUEBINGEN								
08415 REUTLINGEN	1 689	23 019	232	27	827	84	283	185
08416 TUEBINGEN	1 110	15 227	178	4	388	25	155	111
08417 ZOLLERNALBKREIS	1 287	16 570	138	8	529	20	276	184
08421 ULM,STADT	493	8 754	91	2	380	21	12	23
08425 ALB-DONAU-KREIS	1 293	16 716	136	14	525	28	268	160
08426 BIBERACH	1 362	17 095	170	9	560	51	334	176
08435 BODENSEEKREIS	1 769	16 705	229	10	444	21	293	34
08436 RAVENSBURG	2 068	23 368	274	24	799	40	426	176
08437 SIGMARINGEN	1 056	11 969	116	5	391	33	259	124
RB ZUSAMMEN	12 127	149 423	1 564	103	4 843	323	2 306	1 173
LAND INSGESAMT	63 261	833 808	7 589	512	28 620	1 277	8 980	4 725
BAYERN								
09161 RB OBERBAYERN								
09161 INGOLSTADT,STADT	672	9 422	87	3	280	7	30	23
09162 MUENCHEN,STADT	5 426	79 137	845	43	2 639	72	65	58
09163 ROSENHEIM,STADT	355	4 781	56	3	170	8	12	10

schienen		Sonstige Kfz	Kraftfahrzeuge insgesamt	Kraftfahrzeuganhänger				Regierungsbezirk Statistische Kennziffer Zulassungsbezirk
Sattelzugmaschinen	insgesamt			zur Lastenbeförderung	Übrige	insgesamt	darunter Sattelanhänger	
9	10	11	12	13	14	15	16	
37	280	30	12 460	339	172	511	25	07331 ALZEY-WORMS
34	195	56	12 037	313	161	474	19	07332 BAD DUERKHEIM
23	152	19	8 033	253	106	359	20	07333 DONNERSBERG-KREIS
61	180	36	12 153	362	142	504	57	07334 GERMERSHEIM
10	173	18	9 868	305	145	450	19	07335 KAISERSLAUTERN
10	185	19	7 512	281	118	399	26	07336 KUSEL
12	226	25	10 123	282	127	409	19	07337 SÜEDLICHE WEINSTRASSE
32	145	30	12 898	316	162	478	36	07338 RHEIN-PFALZ-KREIS
26	289	40	18 207	491	269	760	28	07339 MAINZ-BINGEN
10	186	16	9 823	285	131	416	9	07340 SÜDWESTPFALZ
349	2 338	487	177 488	4 459	2 215	6 674	355	RB ZUSAMMEN
874	6 722	990	385 416	10 710	5 160	15 870	832	LAND INSGESAMT
BADEN-WÜRTTEMBERG								
69	131	59	40 653	514	359	873	48	08111 RB STUTTGART
21	307	49	32 867	584	375	959	17	08115 STUTTGART,STADT
68	440	79	44 779	932	525	1 457	52	08116 BOEBLINGEN
39	350	37	24 589	534	321	855	31	08117 ESSLINGEN
68	463	86	44 640	956	511	1 467	72	08118 GOEPPINGEN
44	498	59	36 055	919	460	1 379	57	08119 LUDWIGSBURG
38	78	29	11 033	207	82	289	42	08119 REMS-MURR-KREIS
102	676	50	32 338	895	357	1 252	70	08121 HEILBRONN,STADT
36	349	25	11 391	304	128	432	28	08125 HEILBRONN
55	523	28	18 668	579	217	796	64	08126 HOHENLOHEKREIS
9	449	26	13 025	385	136	521	9	08127 SCHWABISCH HALL
20	186	25	12 807	324	148	472	12	08128 MAIN-TAUBER-KREIS
58	626	56	29 714	806	377	1 183	79	08135 HEIDENHEIM
-	-	-	1	-	-	-	-	08136 OSTALBKREIS
-	-	-	-	-	-	-	-	UNBEKANT
627	5 076	608	352 560	7 939	3 996	11 935	581	RB ZUSAMMEN
10	40	7	4 463	118	36	154	16	08211 RB KARLSRUHE
28	98	59	19 670	420	207	627	42	08211 BADEN-BADEN,STADT
93	532	70	37 828	1 082	501	1 583	110	08212 KARLSRUHE,STADT
89	336	59	20 299	638	246	884	51	08215 KARLSRUHE
2	21	10	7 996	115	86	201	4	08216 RASTATT
94	118	64	23 067	505	229	734	169	08221 HEIDELBERG,STADT
26	356	21	13 828	420	173	593	15	08222 MANNHEIM,STADT
99	448	96	47 200	966	474	1 440	90	08225 NECKAR-ODENWALD-KREIS
6	32	21	9 329	134	54	188	3	08226 RHEIN-NECKAR-KREIS
37	308	39	15 181	456	183	639	31	08231 PFORZHEIM,STADT
37	316	30	17 936	548	244	792	42	08235 CALW
25	314	41	11 638	340	137	477	27	08236 ENZKREIS
-	-	-	1	-	-	-	-	08237 FREUDENSTADT
-	-	-	-	-	-	-	-	UNBEKANT
546	2 919	517	228 436	5 742	2 570	8 312	600	RB ZUSAMMEN
6	46	27	13 255	195	177	372	5	08311 RB FREIBURG
33	508	38	21 534	623	341	964	37	08311 FREIBURG I.BREISG.STADT
9	379	24	13 777	407	228	635	10	08315 BREISGAU-HOCHSCHWARZWALD
120	825	69	37 054	1 159	560	1 719	97	08316 EMMENDINGEN
23	347	72	13 906	497	222	719	36	08317 ORTENAUKREIS
23	271	36	20 305	495	248	743	26	08325 ROTTWEIL
12	238	36	13 110	343	180	523	11	08326 SCHWARZWALD-BAAR-KREIS
16	290	50	23 170	573	430	1 003	22	08327 TUTTLINGEN
49	360	41	19 778	507	240	747	104	08335 KONSTANZ
9	440	30	16 067	363	220	583	10	08336 LOERRACH
300	3 704	423	191 956	5 162	2 846	8 008	358	08337 WALDSHUT
33	501	67	26 130	823	335	1 158	53	RB ZUSAMMEN
27	293	25	17 047	433	272	705	32	08415 RB TUEBINGEN
43	503	35	18 932	579	271	850	44	08416 TUEBINGEN
11	46	28	9 703	171	76	247	18	08417 ZOLLERNALBKREIS
18	446	26	19 020	496	262	758	17	08421 ULM,STADT
127	637	48	19 711	717	266	983	188	08425 ALB-DONAU-KREIS
20	347	48	19 323	499	310	809	27	08426 BIBERACH
67	669	54	26 982	808	453	1 261	58	08435 BODENSEEKREIS
24	407	47	13 875	451	211	662	21	08436 RAVENSBURG
370	3 849	378	170 723	4 977	2 456	7 433	458	08437 SIGMARINGEN
1 843	15 548	1 926	943 675	23 820	11 868	35 688	1 997	RB ZUSAMMEN
								LAND INSGESAMT
BAYERN								
5	58	12	10 447	238	106	344	14	09161 RB OBERBAYERN
105	228	156	87 629	1 186	849	2 035	98	09161 INGOLSTADT,STADT
4	26	22	5 357	63	57	120	-	09162 MUENCHEN,STADT
								09163 ROSENHEIM,STADT



(Fortsetzung): Besitzumschreibungen von Kraftfahrzeugen und Kraftfahrzeuganhängern 2007 nach Zulassungsbezirken und Fahrzeugklassen

Regierungsbezirk Statistische Kennziffer Zulassungsbezirk	Krafträder	Personenkraftwagen		Kraft- omnibusse	Lastkraftwagen		Zugma-	
		insgesamt	darunter Wohnmobile		insgesamt	darunter mit Spezial- aufbau	land-/forst- wirtschaftl. Zugmaschinen	sonstige Zugmaschinen
09171 ALTOETTING	969	9 518	74	8	300	21	205	35
09172 BERCHTESGADENER LAND	700	8 230	105	7	222	12	113	44
09173 BAD TOELZ-WOLFRATSHAUSEN	835	9 922	118	4	358	7	201	68
09174 DACHAU	1 034	10 818	194	10	422	24	183	65
09175 EBERSBERG	730	9 101	106	4	311	19	206	26
09176 EICHSTAETT	939	9 145	89	10	285	18	247	119
09177 ERDING	1 011	10 586	102	14	396	20	238	92
09178 FREISING	1 213	13 406	137	40	534	38	231	84
09179 FUERSTENFELDBRUCK	1 246	14 207	136	3	493	8	109	81
09180 GARMISCH-PARTENKIRCHEN	685	6 240	129	4	277	4	139	46
09181 LANDSBERG AM LECH	918	9 860	125	6	327	13	248	129
09182 MIESBACH	660	8 079	112	7	291	9	170	61
09183 MUEHLDORF A.INN	888	9 723	88	46	395	22	245	47
09184 MUENCHEN	1 768	23 306	272	17	868	32	122	83
09185 NEUBURG-SCHROBENHAUSEN	751	7 773	47	6	274	8	213	103
09186 PFAFFENHOFEN A.D.ILM	1 025	10 281	70	3	407	29	279	67
09187 ROSENHEIM	1 832	20 551	288	16	702	27	453	145
09188 STARNBERG	799	10 149	123	8	339	9	89	52
09189 TRAUENSTEIN	1 129	14 698	208	8	476	35	418	105
09190 WEILHEIM-SCHONGAU	1 066	11 131	199	12	402	8	290	114
RB ZUSAMMEN	26 651	320 064	3 710	282	11 168	450	4 506	1 657
RB NIEDERBAYERN								
09261 LANDSHUT,STADT	279	4 847	31	8	164	2	22	7
09262 PASSAU,STADT	329	3 806	33	3	109	3	24	10
09263 STRAUBING,STADT	247	3 518	20	1	188	7	18	3
09271 DEGGENDORF	966	10 483	66	21	580	14	267	106
09272 FREYUNG-GRAFENAU	815	7 636	37	16	296	49	404	127
09273 KELHEIM	923	10 075	61	10	337	9	267	136
09274 LANDSHUT	1 184	13 125	90	17	631	28	384	116
09275 PASSAU	1 584	17 211	96	72	548	12	511	212
09276 REGEN	709	7 073	35	5	240	18	304	91
09277 ROTTAL-INN	1 016	10 435	89	14	430	28	472	97
09278 STRAUBING-BOGEN	876	8 548	55	23	301	9	345	124
09279 DINGOLFING-LANDAU	816	8 650	57	8	276	9	258	66
RB ZUSAMMEN	9 744	105 407	670	198	4 100	188	3 276	1 095
RB OBERPFALZ								
09361 AMBERG,STADT	225	3 564	17	1	110	2	10	7
09362 REGENSBURG,STADT	700	9 461	63	9	411	18	20	19
09363 WEIDEN I.D.OPF.,STADT	197	3 398	33	1	135	3	20	7
09371 AMBERG-SULZBACH	841	9 334	54	19	349	12	231	128
09372 CHAM	1 312	11 960	52	46	407	20	439	215
09373 NEUMARKT I.D.OPF.	1 106	11 436	68	16	379	17	328	79
09374 NEUSTADT A.D.WALDNAAB	728	8 746	52	12	289	33	259	171
09375 REGENSBURG	1 663	15 326	92	13	498	20	324	159
09376 SCHWANDORF	1 526	13 023	81	16	355	16	382	176
09377 TIRSCHENREUTH	622	6 701	25	20	205	15	194	118
RB ZUSAMMEN	8 920	92 949	537	153	3 138	156	2 207	1 079
RB OBERFRANKEN								
09461 BAMBERG,STADT	372	4 300	45	1	200	11	9	8
09462 BAYREUTH,STADT	296	4 885	43	2	165	-	13	8
09463 COBURG,STADT	217	2 908	18	1	107	4	7	7
09464 HOF,STADT	214	3 473	14	1	132	6	11	5
09471 BAMBERG	1 220	12 190	100	3	428	19	319	122
09472 BAYREUTH	897	9 324	63	18	290	14	314	126
09473 COBURG	627	7 014	34	3	255	22	149	65
09474 FORCHHEIM	837	9 080	77	15	306	6	233	78
09475 HOF	637	8 575	37	24	354	80	189	108
09476 KRONACH	503	5 973	20	3	219	13	156	93
09477 KULMBACH	550	6 395	52	32	256	8	144	97
09478 LICHTENFELS	476	5 406	30	6	253	19	164	46
09479 WUNSIEDEL I.FICHTELGEB.	527	6 616	49	8	173	10	170	137
RB ZUSAMMEN	7 373	86 139	582	117	3 138	212	1 878	900
RB MITTELFRANKEN								
09561 ANSBACH,STADT	195	2 940	22	-	70	2	27	14
09562 ERLANGEN,STADT	397	6 526	72	-	187	3	16	22
09563 FUERTH,STADT	585	8 557	78	-	386	16	14	4
09564 NUERNBERG,STADT	2 236	33 777	293	1	1 695	54	37	36
09565 SCHWABACH,STADT	214	3 393	35	6	122	2	11	13
09571 ANSBACH	1 374	14 973	125	36	498	28	552	266
09572 ERLANGEN-HOECHSTADT	960	9 961	95	13	321	7	135	69
09573 FUERTH	839	8 826	82	3	319	7	107	24
09574 NUERNBERGER LAND	1 240	12 749	164	5	477	23	232	108
09575 NEUSTADT/AISCH-WINDSHEIM	683	8 279	57	1	328	11	376	304
09576 ROTH	1 118	10 079	99	6	396	20	190	104
09577 WEISSENBURG-GUNZENHAUSEN	602	7 761	79	6	279	11	260	112
RB ZUSAMMEN	10 443	127 821	1 201	77	5 078	184	1 957	1 076
RB UNTERFRANKEN								
09661 ASCHAFFENBURG,STADT	348	5 283	42	1	235	9	11	18
09662 SCHWEINFURT,STADT	245	3 818	41	10	180	4	24	6
09663 WUERZBURG,STADT	578	7 638	72	1	389	10	7	11

schienen		Sonstige Kfz	Kraftfahrzeuge insgesamt	Kraftfahrzeuganhänger				Regierungsbezirk Statistische Kennziffer Zulassungsbezirk
Sattelzug- maschinen	insgesamt			zur Lastenbe- förderung	Übrige	insgesamt	darunter Sattelan- hänger	
9	10	11	12	13	14	15	16	
10	250	30	11 075	288	138	426	11	09171 ALTOETTING
26	183	20	9 362	236	118	354	13	09172 BERCHTESGADENER LAND
3	272	13	11 404	302	121	423	4	09173 BAD TOLZ-WOLFRATSHAUSEN
19	267	28	12 579	348	157	505	11	09174 DACHAU
36	268	12	10 426	286	130	416	43	09175 EBERSBERG
26	392	26	10 797	361	136	497	26	09176 EICHSTAETT
17	347	30	12 384	297	144	441	13	09177 ERDING
84	399	28	15 620	447	205	652	91	09178 FREISING
8	198	23	16 170	400	234	634	3	09179 FUERSTENFELDBRUCK
15	200	11	7 417	211	75	286	3	09180 GARMISCH-PARTENKIRCHEN
9	386	20	11 517	346	182	528	13	09181 LANDSBERG AM LECH
5	236	31	9 304	247	111	358	12	09182 MIESBACH
21	313	28	11 393	347	131	478	14	09183 MUEHLDORF A.INN
16	221	60	26 240	518	308	826	25	09184 MUENCHEN
11	327	19	9 150	297	98	395	16	09185 NEUBURG-SCHROBENHAUSEN
51	397	20	12 133	379	145	524	54	09186 PFAFFENHOFEN A.D.ILM
52	650	61	23 812	672	321	993	65	09187 ROSENHEIM
8	149	16	11 460	244	152	396	7	09188 STARNBERG
30	553	46	16 910	565	211	776	64	09189 TRAUNSTEIN
5	409	26	13 046	375	197	572	14	09190 WEILHEIM-SCHONGAU
566	6 729	738	365 632	8 653	4 326	12 979	614	RB ZUSAMMEN
								RB NIEDERBAYERN
1	30	7	5 335	79	45	124	2	09261 LANDSHUT,STADT
2	36	7	4 290	85	66	151	5	09262 PASSAU,STADT
12	33	10	3 997	83	40	123	9	09263 STRAUBING,STADT
49	422	20	12 492	466	194	660	82	09271 DEGGENDORF
9	540	24	9 327	297	97	394	5	09272 FREYUNG-GRAFENAU
14	417	16	11 778	340	106	446	8	09273 KELHEIM
21	521	25	15 503	574	303	877	26	09274 LANDSHUT
11	734	36	20 185	566	286	852	29	09275 PASSAU
7	402	20	8 449	252	73	325	11	09276 REGEN
45	614	39	12 548	457	168	625	43	09277 ROTTAL-INN
23	492	18	10 258	290	122	412	22	09278 STRAUBING-BOGEN
40	364	10	10 124	333	110	443	43	09279 DINGOLFING-LANDAU
234	4 605	232	124 286	3 822	1 610	5 432	285	RB ZUSAMMEN
								RB OBERPFALZ
27	44	6	3 950	76	24	100	14	09361 AMBERG,STADT
20	59	30	10 670	218	90	308	37	09362 REGENSBURG,STADT
21	48	9	3 788	96	40	136	26	09363 WEIDEN I.D.OPF.,STADT
27	386	17	10 946	324	120	444	23	09371 AMBERG-SULZBACH
13	667	32	14 424	474	119	593	23	09372 CHAM
25	432	15	13 384	348	148	496	12	09373 NEUMARKT I.D.OPF.
20	450	18	10 243	312	89	401	5	09374 NEUSTADT A.D.WALDNAAB
40	523	33	18 056	507	209	716	48	09375 REGENSBURG
48	606	30	15 556	523	152	675	40	09376 SCHWANDORF
15	327	5	7 880	246	64	310	20	09377 TIRSCHENREUTH
256	3 542	195	108 897	3 124	1 055	4 179	248	RB ZUSAMMEN
								RB OBERFRANKEN
64	81	14	4 968	168	53	221	72	09461 BAMBERG,STADT
3	24	8	5 380	104	51	155	2	09462 BAYREUTH,STADT
7	21	5	3 259	55	29	84	3	09463 COBURG,STADT
28	44	20	3 884	85	43	128	25	09464 HOF,STADT
18	459	26	14 326	354	158	512	20	09471 BAMBERG
10	450	41	11 020	283	115	398	9	09472 BAYREUTH
22	236	22	8 157	244	106	350	17	09473 COBURG
26	337	18	10 593	301	122	423	57	09474 FORCHHEIM
38	335	21	9 946	407	94	501	30	09475 HOF
7	256	19	6 973	192	54	246	15	09476 KRONACH
16	257	8	7 498	186	78	264	11	09477 KULMBACH
11	221	20	6 382	230	74	304	13	09478 LICHTENFELS
6	313	11	7 648	211	83	294	9	09479 WUNSIEDEL I.FICHTELGEB.
256	3 034	233	100 034	2 820	1 060	3 880	283	RB ZUSAMMEN
								RB MITTELFRANKEN
26	67	2	3 274	71	43	114	15	09561 ANSBACH,STADT
4	42	12	7 164	143	65	208	36	09562 ERLANGEN,STADT
6	24	23	9 575	153	127	280	7	09563 FUERTH,STADT
93	166	109	37 984	760	528	1 288	73	09564 NUERNBERG,STADT
5	29	5	3 769	75	45	120	8	09565 SCHWABACH,STADT
28	846	33	17 760	511	256	767	41	09571 ANSBACH
11	215	16	11 486	274	130	404	11	09572 ERLANGEN-HOECHSTADT
10	141	19	10 147	219	147	366	9	09573 FUERTH
12	352	27	14 850	371	212	583	26	09574 NUERNBERGER LAND
23	703	12	10 006	346	126	472	26	09575 NEUSTADT/AISCH-WINDSHEIM
42	336	14	11 949	372	170	542	38	09576 ROTH
17	389	17	9 054	292	132	424	25	09577 WEISSENBURG-GUNZENHAUSEN
277	3 310	289	147 018	3 587	1 981	5 568	315	RB ZUSAMMEN
								RB UNTERFRANKEN
11	40	11	5 918	108	96	204	11	09661 ASCHAFFENBURG,STADT
17	47	7	4 307	137	66	203	11	09662 SCHWEINFURT,STADT
12	30	20	8 656	135	105	240	12	09663 WUERZBURG,STADT



(Fortsetzung): Besitzumschreibungen von Kraftfahrzeugen und Kraftfahrzeuganhängern 2007 nach Zulassungsbezirken und Fahrzeugklassen

Regierungsbezirk Statistische Kennziffer Zulassungsbezirk	Krafträder	Personenkraftwagen		Kraft- omnibusse	Lastkraftwagen		Zugma-	
		insgesamt	darunter Wohnmobile		insgesamt	darunter mit Spezial- aufbau	land-/forst- wirtschaftl. Zugmaschinen	sonstige Zugmaschinen
09671 ASCHAFFENBURG	1 068	14 194	104	3	620	26	162	99
09672 BAD KISSINGEN	702	8 930	94	10	255	19	165	126
09673 RHOEN-GRABFELD	583	7 260	54	7	206	10	191	75
09674 HASSBERGE	722	7 678	56	21	285	13	256	78
09675 KITZINGEN	656	7 666	73	29	293	8	207	65
09676 MILTENBERG	812	10 979	87	7	436	13	125	106
09677 MAIN-SPESSART	869	11 561	81	18	421	16	249	135
09678 SCHWEINFURT	905	9 314	111	7	336	22	144	106
09679 WUERZBURG	1 166	12 451	113	45	442	43	215	99
RB ZUSAMMEN	8 654	106 772	928	159	4 098	193	1 756	924
RB SCHWABEN								
09761 AUGSBURG,STADT	1 064	18 788	174	25	748	26	24	13
09762 KAUFBEUREN,STADT	264	3 222	46	1	109	5	6	5
09763 KEMPTEN(ALLGAEU),STADT	367	5 011	55	42	171	11	14	5
09764 MEMMINGEN,STADT	210	3 650	29	2	130	7	25	8
09771 AICHACH-FRIEDBERG	1 039	11 034	99	14	551	11	210	123
09772 AUGSBURG	1 726	21 016	210	51	748	48	318	178
09773 DILLINGEN A.D.DONAU	673	8 518	57	3	315	8	196	113
09774 GUENZBURG	913	12 533	91	5	517	23	230	141
09775 NEU-ULM	994	14 515	109	5	517	34	137	90
09776 LINDAU (BODENSEE)	648	6 676	96	6	206	5	136	61
09777 OSTALLGAEU	1 168	11 500	168	6	333	18	401	185
09778 UNTERALLGAEU	968	12 010	108	9	343	18	411	183
09779 DONAU-RIES	923	10 728	110	10	347	20	267	158
09780 OBERALLGAEU	1 334	12 865	192	13	423	19	378	102
RB ZUSAMMEN	12 291	152 066	1 544	192	5 458	253	2 753	1 365
RB UNBEKANNT	-	4	-	-	-	-	-	-
LAND INSGESAMT	84 076	991 222	9 172	1 178	36 178	1 636	18 333	8 096
SAARLAND								
10041 SAARBRUECKEN,STADTVERB.	2 049	27 165	189	30	1 125	16	61	50
10042 MERZIG-WADERN	788	9 736	59	13	312	11	128	48
10043 NEUNKIRCHEN	925	12 175	91	6	522	48	53	27
10044 SAARLOUIS	1 169	17 927	133	20	619	26	78	53
10045 SAAR-PFALZ-KREIS	937	12 493	98	13	491	12	62	42
10046 SANKT WENDEL	742	8 241	43	16	264	11	103	66
LAND INSGESAMT	6 610	87 737	613	98	3 333	124	485	286
BERLIN								
11000 BERLIN	11 814	176 311	1 377	105	10 382	205	38	51
LAND INSGESAMT	11 814	176 311	1 377	105	10 382	205	38	51
BRANDENBURG								
12051 BRANDENBURG/HAVEL,STADT	241	4 580	16	-	290	7	8	4
12052 COTTBUS,STADT	304	6 119	14	3	376	36	10	3
12053 FRANKFURT/ODER,STADT	233	3 913	13	-	195	14	13	7
12054 POTSDAM,STADT	534	8 752	59	10	501	9	6	1
12060 BARNIM	1 002	13 571	89	5	1 079	21	84	17
12061 DAHME-SPREEWALD	915	12 729	87	6	884	29	92	27
12062 ELBE-ELSTER	507	8 378	28	18	584	14	138	23
12063 HAVELLAND	881	12 026	72	1	1 043	19	65	12
12064 MAERKISCH-ODERLAND	1 051	14 905	92	13	1 108	19	97	15
12065 OBERHAVEL	1 185	15 393	97	3	1 084	47	69	18
12066 OBERSPREEWALD-LAUSITZ	488	8 617	26	3	435	22	77	25
12067 ODER-SPREE	884	14 374	100	7	1 048	19	85	24
12068 OSTPRIGNITZ-RUPPIN	546	7 840	49	11	653	11	92	14
12069 POTSDAM-MITTELMARK	984	15 804	106	33	1 240	15	133	24
12070 PRIGNITZ	369	6 240	31	2	516	13	124	17
12071 SPREE-NEISSE	583	9 324	30	2	573	23	61	22
12072 TELTOW-FLAEMING	948	13 323	79	5	1 137	108	90	19
12073 UCKERMARK	617	9 449	27	4	599	19	157	17
LAND INSGESAMT	12 272	185 337	1 015	126	13 345	445	1 401	289
MECKLENBURG-VORPOMMERN								
13001 GREIFSWALD, STADT	182	3 145	14	2	140	1	1	-
13002 NEUBRANDENBURG, STADT	210	4 251	20	3	240	29	10	-
13003 ROSTOCK, STADT	477	10 834	82	1	540	15	8	5
13004 SCHWERIN, STADT	248	5 786	28	3	317	1	1	2
13005 STRALSUND, STADT	164	3 230	16	-	175	1	3	-
13006 WISMAR, STADT	159	2 776	14	1	141	5	-	2
13051 BAD DOBERAN	572	9 732	49	5	760	17	84	18
13052 DEMMIN	472	6 412	34	-	448	6	71	7
13053 GUESTROW	405	7 875	36	3	552	10	113	4
13054 LUDWIGSLUST	718	10 617	77	-	698	12	162	24

schienen		Sonstige Kfz	Kraftfahrzeuge insgesamt	Kraftfahrzeuganhänger				Regierungsbezirk Statistische Kennziffer Zulassungsbezirk
Sattelzugmaschinen	insgesamt			zur Lastenbeförderung	Übrige	insgesamt	darunter Sattelanhänger	
9	10	11	12	13	14	15	16	
22	283	49	16 217	448	163	611	31	09671 ASCHAFFENBURG
56	347	22	10 266	381	123	504	71	09672 BAD KISSINGEN
15	281	13	8 350	240	111	351	3	09673 RHOEN-GRABFELD
12	346	28	9 080	272	110	382	19	09674 HASSBERGE
22	294	35	8 973	259	137	396	23	09675 KITZINGEN
9	240	26	12 500	351	190	541	22	09676 MILTENBERG
46	430	32	13 331	370	151	521	19	09677 MAIN-SPESSART
48	298	15	10 875	291	179	470	46	09678 SCHWEINFURT
13	327	22	14 453	333	206	539	19	09679 WUERZBURG
283	2 963	280	122 926	3 325	1 637	4 962	287	RB ZUSAMMEN
								RB SCHWABEN
16	53	46	20 724	346	212	558	16	09761 AUGSBURG,STADT
10	21	2	3 619	81	47	128	4	09762 KAUFBEUREN,STADT
4	23	11	5 625	102	56	158	1	09763 KEMPTEN(ALLGAEU),STADT
7	40	7	4 039	106	44	150	10	09764 MEMMINGEN,STADT
19	352	25	13 015	387	178	565	24	09771 AICHACH-FRIEDBERG
65	561	55	24 157	713	361	1 074	76	09772 AUGSBURG
25	334	20	9 863	330	132	462	23	09773 DILLINGEN A.D.DONAU
26	397	32	14 397	408	212	620	15	09774 GUENZBURG
61	288	33	16 352	418	188	606	46	09775 NEU-ULM
11	208	10	7 754	184	99	283	7	09776 LINDAU (BODENSEE)
29	615	27	13 649	430	222	652	16	09777 OSTALLGAEU
21	615	38	13 983	469	206	675	41	09778 UNTERALLGAEU
34	459	31	12 498	434	155	589	25	09779 DONAU-RIES
15	495	33	15 163	463	231	694	13	09780 OBERALLGAEU
343	4 461	370	174 838	4 871	2 343	7 214	317	RB ZUSAMMEN
-	-	-	4	-	-	-	-	RB UNBEKANNT
2 215	28 644	2 337	1 143 635	30 202	14 012	44 214	2 349	LAND INSGESAMT
SAARLAND								
37	148	60	30 577	586	319	905	35	10041 SAARBRUECKEN,STADTVERB.
15	191	35	11 075	329	114	443	20	10042 MERZIG-WADERN
10	90	25	13 743	322	201	523	16	10043 NEUNKIRCHEN
27	158	51	19 944	499	229	728	29	10044 SAARLOUIS
33	137	24	14 095	315	208	523	15	10045 SAAR-PFALZ-KREIS
12	181	24	9 468	273	132	405	13	10046 SANKT WENDEL
134	905	219	98 902	2 324	1 203	3 527	128	LAND INSGESAMT
BERLIN								
140	229	634	199 475	2 988	1 881	4 869	160	11000 BERLIN
140	229	634	199 475	2 988	1 881	4 869	160	LAND INSGESAMT
BRANDENBURG								
15	27	20	5 158	165	103	268	12	12051 BRANDENBURG/HAVEL,STADT
33	46	25	6 873	232	67	299	14	12052 COTTBUS,STADT
1	21	16	4 378	127	38	165	10	12053 FRANKFURT/ODER,STADT
188	195	22	10 014	218	131	349	44	12054 POTSDAM,STADT
30	131	42	15 830	606	257	863	33	12060 BARNIM
41	160	54	14 748	630	279	909	35	12061 DAHME-SPREEWALD
19	180	29	9 696	459	153	612	19	12062 ELBE-ELSTER
32	109	41	14 101	612	274	886	17	12063 HAVELLAND
76	188	51	17 316	715	240	955	60	12064 MAERKISCH-ODERLAND
46	133	40	17 838	708	317	1 025	35	12065 OBERHAVEL
53	155	22	9 720	414	134	548	54	12066 OBERSPREEWALD-LAUSITZ
31	140	36	16 489	696	337	1 033	40	12067 ODER-SPREE
34	140	48	9 238	460	215	675	14	12068 OSTPRIGNITZ-RUPPIN
37	194	57	18 312	720	322	1 042	46	12069 POTSDAM-MITTELMARK
27	168	40	7 335	389	174	563	30	12070 PRIGNITZ
43	126	43	10 651	443	154	597	21	12071 SPREE-NEISSE
69	178	66	15 657	745	198	943	54	12072 TELTOW-FLAEMING
27	201	54	10 924	484	191	675	29	12073 UCKERMARK
802	2 492	706	214 278	8 823	3 584	12 407	567	LAND INSGESAMT
MECKLENBURG-VORPOMMERN								
2	3	8	3 480	54	40	94	1	13001 GREIFSWALD, STADT
17	27	9	4 740	132	66	198	16	13002 NEUBRANDENBURG, STADT
24	37	23	11 912	161	174	335	17	13003 ROSTOCK, STADT
20	23	24	6 401	122	101	223	5	13004 SCHWERIN, STADT
7	10	11	3 590	84	50	134	5	13005 STRALSUND, STADT
4	6	2	3 085	72	49	121	6	13006 WISMAR, STADT
88	190	29	11 288	466	189	655	37	13051 BAD DOBERAN
59	137	29	7 498	348	151	499	31	13052 DEMMIN
42	159	53	9 047	395	143	538	29	13053 GUESTROW
35	221	33	12 287	601	224	825	48	13054 LUDWIGSLUST



(Fortsetzung): Besitzumschreibungen von Kraftfahrzeugen und Kraftfahrzeuganhängern 2007 nach Zulassungsbezirken und Fahrzeugklassen

Regierungsbezirk Statistische Kennziffer Zulassungsbezirk	Krafträder	Personenkraftwagen		Kraft- omnibusse	Lastkraftwagen		Zugma-	
		insgesamt	darunter Wohnmobile		insgesamt	darunter mit Spezial- aufbau	land-/forst- wirtschaftl. Zugmaschinen	sonstige Zugmaschinen
13055 MECKLENBURG-STRELITZ	479	6 339	35	3	459	3	60	10
13056 MUERITZ	424	5 148	37	4	386	15	88	6
13057 NORDVORPOMMERN	514	8 844	37	7	624	21	112	9
13058 NORDWESTMECKLENBURG	718	10 325	97	4	816	23	151	21
13059 OSTVORPOMMERN	582	8 355	31	8	629	4	105	5
13060 PARCHIM	504	8 117	47	8	593	10	115	10
13061 RUEGEN	297	4 978	32	4	406	2	61	2
13062 UECKER-RANDOW	345	5 432	18	8	300	1	53	8
LAND INSGESAMT	7 470	122 196	704	64	8 224	166	1 198	133
SACHSEN								
RB CHEMNITZ								
14161 CHEMNITZ,STADT	798	16 822	69	5	928	62	14	17
14166 PLAUE,STADT	218	4 572	16	7	254	3	15	11
14167 ZWICKAU,STADT	288	6 083	21	14	365	23	8	4
14171 ANNABERG	381	5 614	11	12	281	15	33	13
14173 CHEMNITZER LAND	555	9 214	37	1	566	16	33	10
14177 FREIBERG	669	10 168	38	3	545	17	90	15
14178 VOGTLANDKREIS	761	14 571	42	14	941	30	145	70
14181 MITTLERER ERZGEBIRGSKR.	520	6 822	21	4	362	26	47	25
14182 MITTWEIDA	644	9 877	48	7	706	25	74	5
14188 STOLLBERG	402	6 204	22	2	363	13	29	5
14191 AUE-SCHWARZENBERG	509	8 835	17	5	528	10	53	19
14193 ZWICKAUER LAND	503	8 583	28	3	598	28	67	28
RB ZUSAMMEN	6 248	107 365	370	77	6 437	268	608	222
RB DRESDEN								
14262 DRESDEN,STADT	1 352	26 845	184	23	1 478	45	9	9
14263 GOERLITZ,STADT	139	2 954	13	-	110	-	4	-
14264 HOYERSWERDA,STADT	113	2 115	7	-	110	1	9	-
14272 BAUTZEN	643	10 248	30	6	606	12	76	21
14280 MEISSEN	562	9 822	46	-	746	37	56	18
14284 NIEDERSCHL.OBERLAUSITZK.	422	6 519	22	8	413	24	86	27
14285 RIESA-GROSSENHAIN	364	7 471	21	5	498	9	56	19
14286 LOEBAU-ZITTAU	496	9 244	43	7	504	12	56	12
14287 SAECHSISCHE SCHWEIZ	556	9 299	40	7	615	21	73	13
14290 WEISSERITZKREIS	524	8 978	38	2	570	25	64	22
14292 KAMENZ	689	10 375	38	3	602	18	88	20
RB ZUSAMMEN	5 860	103 870	482	61	6 252	204	577	161
RB LEIPZIG								
14365 LEIPZIG,STADT	1 348	27 842	158	5	1 592	32	17	9
14374 DELITZSCH	535	8 649	38	5	682	21	33	20
14375 DOEBELN	304	5 123	16	-	297	6	49	8
14379 LEIPZIGER LAND	556	10 115	27	2	695	29	52	24
14383 MULDENTALKREIS	541	9 917	31	6	753	14	47	14
14389 TORGAU-OSCHATZ	396	7 038	21	8	512	11	62	7
RB ZUSAMMEN	3 680	68 684	291	26	4 531	113	260	82
LAND INSGESAMT	15 788	279 919	1 143	164	17 220	585	1 445	465
SACHSEN-ANHALT								
15001 DESSAU-ROSSLAU,STADT	307	5 780	23	-	336	7	11	9
15002 HALLE (SAALE),STADT	556	12 646	48	6	726	13	3	5
15003 MAGDEBURG, STADT	628	14 048	57	1	716	7	6	3
15081 ALTMARKKREIS SALZWEDEL	470	7 606	38	5	474	6	162	25
15082 ANHALT-BITTERFELD	731	13 878	36	17	833	20	59	25
15083 BOERDE	975	15 410	56	7	926	26	140	25
15084 BURGENLANDKREIS	850	14 718	52	2	983	20	113	35
15085 HARZ	1 137	18 825	74	20	1 051	21	148	37
15086 JERICHOWER LAND	493	8 282	33	7	606	14	76	9
15087 MANSFELD-SUEDHARZ	749	12 134	33	6	734	11	138	28
15088 SAALEKREIS	979	16 208	42	11	1 138	123	71	16
15089 SALZLANDKREIS	1 010	15 319	40	60	856	24	85	13
15090 STENDAL	539	9 584	39	8	607	16	164	23
15091 WITTENBERG	639	10 554	57	19	619	26	81	28
UNBEKANNT	-	-	-	-	1	-	-	-
LAND INSGESAMT	10 063	174 992	628	169	10 606	334	1 257	281
THUERINGEN								
16051 ERFURT, STADT	643	12 126	57	1	768	20	22	15
16052 GERA, STADT	314	6 033	25	1	292	5	12	4
16053 JENA, STADT	340	5 208	21	10	215	4	15	3
16054 SUHL, STADT	165	2 824	14	2	147	3	8	6
16055 WEIMAR,STADT	213	3 566	21	1	199	1	7	3
16056 EISENACH	136	3 134	15	1	139	5	9	3
16061 EICHSFELD	511	8 554	35	4	565	25	118	35
16062 NORDHAUSEN	419	7 133	23	5	384	14	64	13
16063 WARTBURGKREIS	701	11 490	49	4	520	4	171	53

schienen		Sonstige Kfz	Kraftfahrzeuge insgesamt	Kraftfahrzeuganhänger				Regierungsbezirk Statistische Kennziffer Zulassungsbezirk
Sattelzug- maschinen	insgesamt			zur Lastenbe- förderung	Übrige	insgesamt	darunter Sattelan- hänger	
9	10	11	12	13	14	15	16	
12	82	21	7 383	376	136	512	7	13055 MECKLENBURG-STRELITZ
10	104	17	6 083	247	130	377	8	13056 MUERITZ
28	149	26	10 164	428	264	692	14	13057 NORDVORPOMMERN
39	211	46	12 120	488	231	719	32	13058 NORDWESTMECKLENBURG
11	121	25	9 720	391	173	564	14	13059 OSTVORPOMMERN
39	164	40	9 426	449	197	646	37	13060 PARCHIM
12	75	13	5 773	234	126	360	5	13061 RUEGEN
8	69	20	6 174	259	107	366	8	13062 UECKER-RANDOW
457	1 788	429	140 171	5 307	2 551	7 858	320	LAND INSGESAMT
SACHSEN								
27	58	140	18 751	323	192	515	19	RB CHEMNITZ
4	30	8	5 089	106	51	157	3	14161 CHEMNITZ,STADT
16	28	48	6 826	145	74	219	21	14166 PLAUEN,STADT
14	60	9	6 357	176	63	239	14	14167 ZWICKAU,STADT
34	77	25	10 438	245	106	351	34	14171 ANNABERG
27	132	16	11 533	326	135	461	11	14173 CHEMNITZER LAND
48	263	33	16 583	545	186	731	47	14177 FREIBERG
45	117	40	7 865	273	87	360	43	14178 VOGTLANDKREIS
51	130	30	11 394	322	129	451	17	14181 MITTLERER ERZGEBIRGSKR.
8	42	27	7 040	187	69	256	8	14182 MITTWEIDA
20	92	18	9 987	228	73	301	15	14188 STOLLBERG
29	124	21	9 832	271	124	395	23	14191 AUE-SCHWARZENBERG
323	1 153	415	121 695	3 147	1 289	4 436	255	14193 ZWICKAUER LAND
RB ZUSAMMEN								
RB DRESDEN								
53	71	106	29 875	660	312	972	49	14262 DRESDEN,STADT
-	4	3	3 210	65	32	97	-	14263 GOERLITZ,STADT
-	9	6	2 353	67	24	91	1	14264 HOYERSWERDA,STADT
22	119	24	11 646	386	115	501	17	14272 BAUTZEN
25	99	29	11 258	422	143	565	19	14272 MEISSEN
16	129	19	7 510	351	105	456	13	14280 NIEDERSCHL.OBERLAUSITZK.
41	116	54	8 508	340	77	417	48	14284 RIESA-GROSSENHAIN
23	91	39	10 381	331	156	487	29	14286 LOEBAU-ZITTAU
30	116	32	10 625	367	146	513	24	14287 SAECHSISCHE SCHWEIZ
19	105	39	10 218	346	109	455	32	14290 WEISSERITZKREIS
24	132	39	11 840	429	155	584	29	14292 KAMENZ
253	991	390	117 424	3 764	1 374	5 138	261	RB ZUSAMMEN
RB LEIPZIG								
35	61	84	30 932	577	293	870	15	14365 LEIPZIG,STADT
30	83	33	9 987	388	143	531	36	14374 DELITZSCH
18	75	9	5 808	157	72	229	10	14375 DOEBELN
31	107	38	11 513	398	175	573	36	14379 LEIPZIGER LAND
32	93	35	11 345	384	171	555	19	14383 MULDENTALKREIS
115	184	28	8 166	448	108	556	81	14389 TORGAU-OSCHATZ
261	603	227	77 751	2 352	962	3 314	197	RB ZUSAMMEN
837	2 747	1 032	316 870	9 263	3 625	12 888	713	LAND INSGESAMT
SACHSEN-ANHALT								
28	48	22	6 493	198	99	297	14	15001 DESSAU-ROSSLAU,STADT
9	17	24	13 975	225	125	350	2	15002 HALLE (SAALE),STADT
14	23	47	15 463	285	167	452	8	15003 MAGDEBURG, STADT
21	208	20	8 783	445	164	609	17	15081 ALTMARKKREIS SALZWEDEL
52	136	43	15 638	554	246	800	40	15082 ANHALT-BITTERFELD
95	260	42	17 620	639	239	878	83	15083 BOERDE
69	217	29	16 799	537	220	757	67	15084 BURGENLANDKREIS
45	230	72	21 335	698	261	959	32	15085 HARZ
31	116	42	9 546	395	189	584	29	15086 JERICHOWER LAND
27	193	59	13 875	453	153	606	24	15087 MANSFELD-SUEDHARZ
217	304	52	18 692	702	246	948	166	15088 SAALEKREIS
34	132	66	17 443	488	220	708	20	15089 SALZLANDKREIS
19	206	35	10 979	534	224	758	16	15090 STENDAL
33	142	27	12 000	518	189	707	22	15091 WITTENBERG
-	-	-	1	1	-	1	-	UNBEKANNT
694	2 232	580	198 642	6 672	2 742	9 414	540	LAND INSGESAMT
THUERINGEN								
28	65	48	13 651	377	195	572	19	16051 ERFURT, STADT
9	25	11	6 676	129	60	189	4	16052 GERA, STADT
6	24	14	5 811	83	81	164	4	16053 JENA, STADT
12	26	7	3 171	82	33	115	18	16054 SUHL, STADT
7	17	12	4 008	68	53	121	-	16055 WEIMAR,-STADT
5	17	8	3 435	73	41	114	6	16056 EISENACH
45	198	24	9 856	372	117	489	42	16061 EICHSFELD
34	111	31	8 083	280	134	414	21	16062 NORDHAUSEN
28	252	29	12 996	389	146	535	8	16063 WARTBURGKREIS



(Fortsetzung): Besitzumschreibungen von Kraftfahrzeugen und Kraftfahrzeuganhängern 2007 nach Zulassungsbezirken und Fahrzeugklassen

Regierungsbezirk Statistische Kennziffer Zulassungsbezirk	Krafträder	Personenkraftwagen		Kraft- omnibusse	Lastkraftwagen		Zugma-	
		insgesamt	darunter Wohnmobile		insgesamt	darunter mit Spezial- aufbau	land-/forst- wirtschaftl. Zugmaschinen	sonstige Zugmaschinen
16064 UNSTRUT-HAINICH-KREIS	536	8 196	33	12	584	17	88	31
16065 KYFFHAEUSERKREIS	439	6 804	17	9	390	8	96	24
16066 SCHMALKALDEN-MEININGEN	574	11 340	50	17	726	43	127	59
16067 GOTHA	616	10 881	47	9	646	21	56	24
16068 SOEMMERDA	410	5 631	24	1	412	7	65	13
16069 HILDBURGHAUSEN	317	6 246	21	7	337	8	114	34
16070 ILM-KREIS	522	8 788	50	2	524	12	75	24
16071 WEIMARER-LAND	434	6 826	20	2	504	10	59	23
16072 SONNEBERG	271	4 712	6	-	263	8	39	26
16073 SAALFELD-RUDOLSTADT	580	8 592	35	5	577	14	112	73
16074 SAALE-HOLZLAND-KREIS	477	6 883	32	3	386	8	94	42
16075 SAALE-ORLA-KREIS	446	7 437	26	1	443	21	146	78
16076 GREIZ	545	8 337	21	10	585	49	136	30
16077 ALTENBURGER LAND	468	7 138	23	2	418	8	51	8
LAND INSGESAMT	10 077	167 879	665	109	10 024	315	1 684	624
SONSTIGE								
ZUSAMMEN	67	2 097	3	39	236	22	8	27
DEUTSCHLAND								
INSGESAMT	453 957	6 262 145	50 712	6 121	267 109	9 818	60 741	23 860

schienen		Sonstige Kfz	Kraftfahrzeuge insgesamt	Kraftfahrzeuganhänger				Regierungsbezirk Statistische Kennziffer Zulassungsbezirk
Sattelzugmaschinen	insgesamt			zur Lastenbeförderung	Übrige	insgesamt	darunter Sattelanhänger	
9	10	11	12	13	14	15	16	
66	185	23	9 536	430	155	585	62	16064 UNSTRUT-HAINICH-KREIS
8	128	11	7 781	237	92	329	8	16065 KYFFHAUSERKREIS
35	221	24	12 902	445	155	600	48	16066 SCHMALKALDEN-MEININGEN
30	110	37	12 299	352	150	502	32	16067 GOTHA
10	88	13	6 555	227	79	306	8	16068 SOEMMERDA
13	161	20	7 088	247	69	316	11	16069 HILDBURGHAUSEN
27	126	23	9 985	304	116	420	11	16070 ILM-KREIS
14	96	20	7 882	227	94	321	8	16071 WEIMARER-LAND
21	86	8	5 340	164	45	209	19	16072 SONNEBERG
67	252	18	10 024	407	161	568	72	16073 SAALFELD-RUDOLSTADT
31	167	23	7 939	249	95	344	16	16074 SAALE-HOLZLAND-KREIS
14	238	34	8 599	323	107	430	21	16075 SAALE-ORLA-KREIS
31	197	22	9 696	345	197	542	11	16076 GREIZ
33	92	19	8 137	253	76	329	22	16077 ALTENBURGER LAND
574	2 882	479	191 450	6 063	2 451	8 514	471	LAND INSGESAMT
			SONSTIGE					
5	40	637	3 116	133	104	237	4	ZUSAMMEN
			DEUTSCHLAND					
16 677	101 278	18 020	7 108 630	195 346	98 115	293 461	15 927	INSGESAMT



Besitzumschreibungen von Kraftfahrzeugen und Kraftfahrzeuganhängern 2007 nach Zulassungsbezirken und Haltergruppen



Besitzumschreibungen von Personen- und Lastkraftwagen, Zugmaschinen sowie Kraftfahrzeuganhängern 2007 nach Zulassungsbezirken und Haltergruppen

Regierungsbezirk Statistische Kennziffer Zulassungsbezirk	Personenkraftwagen									
	Land- und Forst- wirtschaft	verarbeiten- des Gewerbe	Bau- gewerbe	Handel, Reparatur von Kfz und Gebrauchsgüt.	Verkehr, Nachrichten- übermittlung	sonstige öffentliche und persönl. Dienstleist.	Arbeitnehmer und Nicht- erwerbs- personen	sonstige	insgesamt	
	1	2	3	4	5	6	7	8	9	
SCHLESWIG-HOLSTEIN										
01001	FLENSBURG,STADT	-	32	8	166	22	386	6 761	22	7 397
01002	KIEL,STADT	-	18	28	165	14	689	16 057	84	17 055
01003	LUEBECK,STADT	1	34	23	133	29	444	13 752	120	14 536
01004	NEUMUENSTER,STADT	9	54	56	187	24	128	6 223	57	6 738
01051	DITHMARSCHEN	6	48	38	98	34	138	12 554	60	12 976
01053	HERZOGTUM LAUENBURG	5	53	30	114	8	201	15 289	65	15 765
01054	NORDFRIESLAND	40	31	50	258	35	160	14 836	94	15 504
01055	OSTHOLSTEIN	-	5	4	70	8	439	17 006	10	17 542
01056	PINNEBERG	27	131	125	353	68	455	21 043	110	22 312
01057	PLOEN	24	22	40	83	10	180	10 708	23	11 090
01058	RENDSBURG-ECKERNOERDE	3	30	91	296	33	352	24 213	61	25 079
01059	SCHLESWIG-FLENSBURG	6	35	70	268	22	332	19 780	63	20 576
01060	SEGEBERG	10	134	137	436	127	477	21 712	158	23 191
01061	STEINBURG	2	5	6	89	9	322	11 734	9	12 176
01062	STORMARN	1	75	59	347	20	629	16 944	56	18 131
	LAND INSGESAMT	134	707	765	3 063	463	5 332	228 612	992	240 068
HAMBURG										
02000	HAMBURG	7	133	189	919	211	5 647	94 285	518	101 909
	LAND INSGESAMT	7	133	189	919	211	5 647	94 285	518	101 909
NIEDERSACHSEN										
RB BRAUNSCHWEIG										
03101	BRAUNSCHWEIG,STADT	1	66	26	173	13	77	15 885	732	16 973
03102	SALZGITTER,STADT	-	14	9	47	16	129	8 361	57	8 633
03103	WOLFSBURG,STADT	4	56	21	187	31	99	8 069	62	8 529
03151	GIFHORN	10	23	36	144	14	250	14 352	91	14 920
03152	GOETTINGEN	24	268	44	224	60	77	17 194	134	18 025
03153	GOSLAR	6	41	38	114	23	36	11 192	253	11 703
03154	HELMSTEDT	1	22	15	74	7	92	7 448	68	7 727
03155	NORTHEIM	3	50	21	143	9	100	11 544	79	11 949
03156	OSTERODE AM HARZ	3	81	36	122	31	43	6 599	52	6 967
03157	PEINE	6	40	42	112	52	65	10 784	61	11 162
03158	WOLFENBUETTEL	2	4	23	57	1	186	9 577	61	9 911
	RB ZUSAMMEN	60	665	311	1 397	257	1 154	121 005	1 650	126 499
RB HANNOVER										
03241	HANNOVER	5	126	116	843	117	2 603	73 046	262	77 118
03251	DIEPHOLZ	40	85	60	293	59	301	18 146	131	19 115
03252	HAMELN-PYRMONT	2	66	3	61	4	218	12 504	12	12 870
03254	HILDESHEIM	-	54	47	173	21	235	21 009	53	21 592
03255	HOLZMINDEN	1	20	20	55	2	38	6 084	14	6 234
03256	NIENBURG(WESER)	5	95	22	83	17	209	10 332	149	10 912
03257	SCHAUMBURG	3	84	57	142	33	257	13 578	73	14 227
	UNBEKANNT	-	-	-	-	-	-	8	-	8
	RB ZUSAMMEN	56	530	325	1 650	253	3 861	154 707	694	162 076
RB LUENEBOURG										
03351	CELLE	4	46	45	131	11	141	14 265	78	14 721
03352	CUXHAVEN	7	30	34	119	11	88	17 178	114	17 581
03353	HARBURG	16	34	55	264	38	687	19 831	50	20 975
03354	LUECHOW-DANNENBERG	3	15	8	88	5	10	4 325	22	4 476
03355	LUENEBOURG	13	53	40	178	17	416	12 674	73	13 464
03356	OSTERHOLZ	1	31	14	134	10	70	9 618	10	9 888
03357	ROTENBURG(WUEMME)	9	54	82	303	44	34	14 440	416	15 382
03358	SOLTAU-FALLINGBOSTEL	6	32	25	96	8	166	11 959	31	12 323
03359	STADE	10	60	30	195	16	238	16 894	139	17 582
03360	UELZEN	24	28	11	89	21	33	7 525	36	7 767
03361	VERDEN	18	79	54	215	19	37	10 782	162	11 366
	RB ZUSAMMEN	111	462	398	1 812	200	1 920	139 491	1 131	145 525
RB WESER-EMS										
03401	DELMENHORST,STADT	-	4	8	48	2	106	5 750	13	5 931
03402	EMDEN,STADT	1	9	12	15	22	81	3 590	12	3 742
03403	OLDENBURG(OLDENB),STADT	-	33	30	158	11	148	10 576	334	11 290
03404	OSNABRUECK,STADT	-	36	24	160	40	255	10 398	679	11 592
03405	WILHELMSHAVEN,STADT	-	3	4	159	3	167	6 032	9	6 377
03451	AMMERLAND	6	47	57	193	21	21	9 719	186	10 250
03452	AURICH	10	118	182	233	44	249	16 731	84	17 651
03453	CLOPPENBURG	40	112	84	176	19	78	13 665	93	14 267
03454	EMSLAND	8	132	166	326	49	93	27 269	476	28 519
03455	FRIESLAND	8	22	11	101	21	177	8 923	28	9 291
03456	GRAFSHAFT BENTHEIM	2	49	64	235	7	377	12 044	40	12 818
03457	LEER	9	55	51	188	45	101	15 131	39	15 619
03458	OLDENBURG(OLDENBURG)	5	12	5	74	5	25	10 454	455	11 035
03459	OSNABRUECK	24	116	56	262	57	105	30 610	640	31 870
03460	VECHTA	29	27	47	81	28	359	10 821	33	11 425

Lastkraftwagen									Regierungsbezirk Statistische Kennziffer Zulassungsbezirk	
Land- und Forst- wirtschaft	verarbeiten- des Gewerbe	Bau- gewerbe	Handel, Reparatur von Kfz und Gebrauchsgüt.	Verkehr, Nachrichten- übermittlung	sonstige öffentliche und persönl. Dienstleist.	Arbeitnehmer und Nicht- erwerbs- personen	sonstige	insgesamt		
10	11	12	13	14	15	16	17	18		
SCHLESWIG-HOLSTEIN										
1	6	5	20	6	86	128	-	252	01001	FLENSBURG,STADT
1	7	21	108	7	178	474	11	807	01002	KIEL,STADT
-	22	6	34	17	187	347	29	642	01003	LUEBECK,STADT
2	21	35	47	18	31	129	3	286	01004	NEUMUENSTER,STADT
5	24	36	23	16	44	399	8	555	01051	DITHMARSCHEN
2	30	26	21	9	53	552	14	707	01053	HERZOGTUM LAUENBURG
6	15	55	61	5	62	629	21	854	01054	NORDFRIESLAND
-	4	3	14	-	161	536	3	721	01055	OSTHOLSTEIN
24	26	109	74	44	119	575	13	984	01056	PINNEBERG
7	11	35	21	6	45	370	14	509	01057	PLOEN
2	19	69	81	18	161	725	25	1 100	01058	RENDSBURG-ECKERNFOERDE
4	28	75	40	22	94	626	22	911	01059	SCHLESWIG-FLENSBURG
5	61	119	91	60	127	617	28	1 108	01060	SEGEBERG
-	-	4	11	3	133	355	6	512	01061	STEINBURG
7	22	51	80	28	120	430	18	756	01062	STORMARN
66	296	649	726	259	1 601	6 892	215	10 704		LAND INSGESAMT
HAMBURG										
5	31	106	177	103	1 214	2 797	40	4 473	02000	HAMBURG
5	31	106	177	103	1 214	2 797	40	4 473		LAND INSGESAMT
NIEDERSACHSEN										
-	44	17	26	13	21	319	192	632	03101	RB BRAUNSCHWEIG
4	10	12	2	8	49	117	7	209	03102	BRAUNSCHWEIG,STADT
2	15	20	21	30	19	118	15	240	03103	SALZGITTER,STADT
-	18	45	34	8	135	353	61	654	03104	WOLFSBURG,STADT
5	23	64	44	18	31	478	44	707	03151	GIFHORN
5	11	22	22	14	8	227	67	376	03152	GOETTINGEN
1	4	15	11	2	31	141	34	239	03153	GOSLAR
-	16	21	62	5	32	254	14	404	03154	HELMSTEDT
1	25	20	12	24	21	113	42	258	03155	NORTHEIM
9	19	32	26	20	26	300	19	451	03156	OSTERODE AM HARZ
1	1	19	8	3	68	204	8	312	03157	PEINE
28	186	287	268	145	441	2 624	503	4 482	03158	WOLFENBUETTEL
										RB ZUSAMMEN
5	46	51	220	56	761	1 797	39	2 975		RB HANNOVER
24	52	48	116	55	119	477	37	928	03241	HANNOVER
1	8	4	7	4	67	376	3	470	03251	DIEPHOLZ
2	17	27	40	4	82	595	12	779	03252	HAMELN-PYRMONT
1	8	12	7	5	3	190	7	233	03254	HILDESHEIM
1	20	22	18	8	82	309	75	535	03255	HOLZMINDEN
4	23	47	26	26	69	266	16	477	03256	NIENBURG(WESER)
-	-	-	-	-	-	1	-	1	03257	SCHAUMBURG
38	174	211	434	158	1 183	4 011	189	6 398		UNBEKANNT
										RB ZUSAMMEN
6	18	16	25	5	53	632	6	761		RB LUENEBURG
10	6	25	10	10	40	494	57	652	03351	CELLE
10	24	27	36	41	207	521	3	869	03352	CUXHAVEN
-	11	10	9	-	-	179	4	213	03353	HARBURG
5	7	21	34	6	104	318	10	505	03354	LUECHOW-DANNENBERG
-	5	12	29	4	24	268	-	342	03355	LUENEBURG
8	34	79	69	22	26	379	193	810	03356	OSTERHOLZ
14	15	32	18	1	56	371	8	515	03357	ROTENBURG(WUEMME)
3	8	41	54	3	89	473	51	722	03358	SOLTAU-FALLINGBOSTEL
14	13	15	23	3	22	278	6	374	03359	STADE
8	30	46	60	32	23	263	54	516	03360	UELZEN
78	171	324	367	127	644	4 176	392	6 279	03361	VERDEN
										RB ZUSAMMEN
1	3	14	19	-	33	122	2	194		RB WESER-EMS
-	3	14	12	6	17	94	4	150	03401	DELMENHORST,STADT
1	13	17	41	15	24	254	75	440	03402	EMDEN,STADT
-	10	7	33	17	16	246	127	456	03403	OLDENBURG(OLDENB),STADT
-	5	3	12	4	58	144	2	228	03404	OSNABRUECK,STADT
11	9	34	41	9	7	330	40	481	03405	WILHELMSHAVEN,STADT
4	47	160	59	36	99	376	23	804	03451	AMMERLAND
30	40	46	45	136	36	599	24	956	03452	AURICH
1	59	101	59	22	31	907	202	1 382	03453	CLOPPENBURG
2	13	16	17	13	82	209	-	352	03454	EMSLAND
-	16	45	71	5	90	296	26	549	03455	FRIESLAND
5	29	43	34	23	39	447	32	652	03456	GRAFSCHAFT BENTHEIM
1	6	8	14	24	13	232	226	524	03457	LEER
13	38	42	70	56	29	828	259	1 335	03458	OLDENBURG(OLDENBURG)
17	23	22	27	18	115	331	8	561	03459	OSNABRUECK
									03460	VECHTA



(Fortsetzung): Besitzumschreibungen von Personen- und Lastkraftwagen, Zugmaschinen sowie Kraftfahrzeuganhängern 2007 nach Zulassungsbezirken und Haltergruppen

Regierungsbezirk Statistische Kennziffer Zulassungsbezirk	Zugmaschinen									
	Land- und Forst- wirtschaft	verarbeiten- des Gewerbe	Bau- gewerbe	Handel, Reparatur von Kfz und Gebrauchsgüt.	Verkehr, Nachrichten- übermittlung	sonstige öffentliche und persönl. Dienstleist.	Arbeitnehmer und Nicht- erwerbs- personen	sonstige	insgesamt	
	19	20	21	22	23	24	25	26	27	
SCHLESWIG-HOLSTEIN										
01001	FLensburg,STADT	-	-	-	2	15	7	5	1	30
01002	KIEL,STADT	-	-	-	2	-	7	18	4	33
01003	LUEBECK,STADT	1	-	-	3	21	28	28	4	85
01004	NEUMUENSTER,STADT	1	2	1	2	16	3	15	3	43
01051	DITHMARSCHEN	55	3	2	11	34	6	247	1	359
01053	HERZOGTUM LAUENBURG	-	6	1	21	15	18	227	9	297
01054	NORDFRIESLAND	21	3	6	16	8	15	320	9	398
01055	OSTHOLSTEIN	-	-	1	2	13	64	249	1	330
01056	PINNEBERG	42	6	5	4	13	11	129	9	219
01057	PLOEN	16	1	-	-	13	9	172	13	224
01058	RENDSBURG-ECKERNFOERDE	77	-	8	12	25	25	348	3	498
01059	SCHLESWIG-FLensburg	51	1	1	8	33	11	309	1	415
01060	SEGEBERG	33	1	6	35	73	21	269	20	458
01061	STEINBURG	5	-	1	10	4	28	204	4	256
01062	STORMARN	11	1	1	6	3	9	164	2	197
	LAND INSGESAMT	313	24	35	134	286	262	2 704	84	3 842
HAMBURG										
02000	HAMBURG	7	3	1	20	123	164	143	1	462
	LAND INSGESAMT	7	3	1	20	123	164	143	1	462
NIEDERSACHSEN										
RB BRAUNSCHWEIG										
03101	BRAUNSCHWEIG,STADT	-	-	-	6	34	3	22	21	86
03102	SALZGITTER,STADT	6	1	-	-	7	30	23	-	67
03103	WOLFSBURG,STADT	-	1	-	-	85	-	35	1	122
03151	GIFHORN	5	1	2	10	5	21	275	12	331
03152	GOETTINGEN	5	4	6	18	6	6	267	5	317
03153	GOSLAR	10	3	1	3	32	2	91	12	154
03154	HELMSTEDT	3	-	1	1	2	11	72	5	95
03155	NORTHEIM	3	2	-	9	22	6	261	20	323
03156	OSTERODE AM HARZ	-	-	-	7	113	3	93	54	270
03157	PEINE	26	13	-	7	12	5	83	-	146
03158	WOLFENBUETTEL	6	-	2	-	-	12	94	2	116
	RB ZUSAMMEN	64	25	12	61	318	99	1 316	132	2 027
RB HANNOVER										
03241	HANNOVER	17	4	2	31	69	105	378	2	608
03251	DIEPHOLZ	105	2	1	40	60	11	281	5	505
03252	HAMELN-PYRMONT	-	2	2	5	6	10	156	-	181
03254	HILDESHEIM	13	-	1	13	18	10	194	10	259
03255	HOLZMINDEN	6	1	1	2	9	2	120	1	142
03256	NIENBURG(WESER)	10	2	1	5	18	27	257	13	333
03257	SCHAUMBURG	2	5	3	9	14	5	153	2	193
	UNBEKANNT	-	-	-	-	-	-	-	-	-
	RB ZUSAMMEN	153	16	11	105	194	170	1 539	33	2 221
RB LUENEBOURG										
03351	CELLE	-	-	1	1	7	15	238	-	262
03352	CUXHAVEN	9	5	4	10	12	13	708	16	777
03353	HARBURG	58	1	1	10	65	34	241	-	410
03354	LUECHOW-DANNENBERG	12	-	-	2	2	-	146	-	162
03355	LUENEBOURG	64	2	3	3	14	32	107	2	227
03356	OSTERHOLZ	5	1	1	3	21	5	194	-	230
03357	ROTENBURG(WUEMME)	117	4	4	34	14	5	299	44	521
03358	SOLTAU-FALLINGBOSTEL	29	-	2	3	39	11	255	-	339
03359	STADE	111	2	11	23	19	16	232	13	427
03360	UELZEN	66	-	1	11	33	1	118	-	230
03361	VERDEN	96	4	-	21	27	3	67	4	222
	RB ZUSAMMEN	567	19	28	121	253	135	2 605	79	3 807
RB WESER-EMS										
03401	DELMENHORST,STADT	-	-	-	1	4	10	15	-	30
03402	EMDEN,STADT	-	1	6	1	13	-	12	-	33
03403	OLDENBURG(OLDENB),STADT	1	4	-	4	3	2	9	4	27
03404	OSNABRUECK,STADT	-	-	-	9	11	-	27	9	56
03405	WILHELMSHAVEN,STADT	-	1	-	-	-	3	8	-	12
03451	AMMERLAND	30	3	1	19	13	1	174	9	250
03452	AURICH	20	1	20	7	28	24	348	4	452
03453	CLOPPENBURG	36	28	4	26	26	15	375	12	522
03454	EMSLAND	102	9	10	22	76	9	591	59	878
03455	FRIESLAND	12	-	-	-	11	20	102	2	147
03456	GRAFSCHAFT BENTHEIM	11	1	-	6	3	14	203	4	242
03457	LEER	38	2	1	4	8	10	252	4	319
03458	OLDENBURG(OLDENBURG)	6	6	1	8	7	5	175	133	341
03459	OSNABRUECK	33	3	3	18	44	5	654	53	813
03460	VECHTA	41	12	2	16	32	42	196	-	341

Kraftfahrzeughänger									Regierungsbezirk Statistische Kennziffer Zulassungsbezirk	
Land- und Forst- wirtschaft	verarbeiten- des Gewerbe	Bau- gewerbe	Handel, Reparatur von Kfz und Gebrauchsgüt.	Verkehr, Nachrichten- übermittlung	sonstige öffentliche und persönl. Dienstleist.	Arbeitnehmer und Nicht- erwerbs- personen	sonstige	insgesamt		
28	29	30	31	32	33	34	35	36		
SCHLESWIG-HOLSTEIN										
-	6	7	9	3	41	232	-	298	01001	FLENSBURG,STADT
-	2	10	17	1	70	501	4	605	01002	KIEL,STADT
-	5	8	5	24	154	470	16	682	01003	LUEBECK,STADT
11	8	15	27	18	18	278	-	375	01004	NEUMUENSTER,STADT
8	6	16	19	53	35	823	6	966	01051	DITHMARSCHEN
2	15	6	12	17	39	801	11	903	01053	HERZOGTUM LAUENBURG
5	8	32	43	16	38	1 094	13	1 249	01054	NORDFRIESLAND
-	1	2	2	2	71	927	1	1 006	01055	OSTHOLSTEIN
25	17	37	39	51	50	1 049	20	1 288	01056	PINNEBERG
4	5	7	5	18	27	646	18	730	01057	PLOEN
9	2	23	30	19	103	1 400	15	1 601	01058	RENDSBURG-ECKERNFOERDE
14	9	24	31	31	78	1 418	11	1 616	01059	SCHLESWIG-FLENSBURG
15	27	48	78	45	61	1 210	24	1 508	01060	SEGEBERG
-	-	3	9	3	78	793	1	887	01061	STEINBURG
8	5	22	34	7	61	691	8	836	01062	STORMARN
101	116	260	360	308	924	12 333	148	14 550		LAND INSGESAMT
HAMBURG										
6	17	39	35	284	544	2 578	31	3 534	02000	HAMBURG
6	17	39	35	284	544	2 578	31	3 534		LAND INSGESAMT
NIEDERSACHSEN										
-	13	4	21	24	9	431	60	562	03101	RB BRAUNSCHWEIG
3	1	2	3	7	81	242	23	362	03102	BRAUNSCHWEIG,STADT
1	6	4	6	88	8	223	2	338	03103	SALZGITTER,STADT
2	3	9	13	3	52	861	91	1 034	03104	WOLFSBURG,STADT
4	9	22	21	15	30	738	11	850	03151	GIFHORN
3	8	7	14	24	7	476	32	571	03152	GOETTINGEN
1	3	10	5	1	27	389	17	453	03153	GOSLAR
2	8	3	14	22	23	530	7	609	03154	HELMSTEDT
1	13	8	8	55	18	299	32	434	03155	NORTHEIM
9	5	8	18	46	19	461	6	572	03156	OSTERODE AM HARZ
6	1	10	3	2	38	446	7	513	03157	PEINE
32	70	87	126	287	312	5 096	288	6 298	03158	WOLFENBUETTEL
RB ZUSAMMEN										
6	23	34	116	83	382	2 787	17	3 448		RB HANNOVER
27	19	31	51	94	88	1 067	20	1 397	03241	HANNOVER
-	1	3	8	4	35	558	1	610	03251	DIEPHOLZ
1	3	7	26	16	48	901	10	1 012	03252	HAMELN-PYRMONT
1	2	2	-	12	8	332	5	362	03254	HILDESHEIM
7	12	12	2	18	60	671	49	831	03255	HOLZMINDEN
8	12	18	19	15	38	693	8	811	03256	NIENBURG(WESER)
-	-	-	-	-	-	-	-	-	03257	SCHAUMBURG
50	72	107	222	242	659	7 009	110	8 471		UNBEKANNT
RB ZUSAMMEN										
4	11	8	16	9	37	818	9	912		RB LUENEBURG
6	11	41	4	11	27	1 095	32	1 227	03351	CELLE
6	10	12	26	100	100	1 088	5	1 347	03352	CUXHAVEN
3	6	5	16	5	2	353	2	392	03353	HARBURG
15	6	12	22	3	67	670	8	803	03354	LUECHOW-DANNENBERG
1	5	1	12	19	11	618	-	667	03355	LUENEBURG
29	22	36	72	12	15	944	123	1 253	03356	OSTERHOLZ
12	6	16	7	48	41	747	8	885	03357	ROTENBURG(WUEMME)
13	7	34	22	9	47	967	23	1 122	03358	SOLTAU-FALLINGBOSTEL
27	4	9	8	7	19	508	5	587	03359	STADE
17	23	30	31	21	9	580	35	746	03360	UELZEN
133	111	204	236	244	375	8 388	250	9 941	03361	VERDEN
RB ZUSAMMEN										
-	3	2	12	1	26	227	2	273		RB WESER-EMS
-	1	16	1	9	18	146	2	193	03401	DELMENHORST,STADT
-	10	5	11	8	22	496	37	589	03402	EMDEN,STADT
-	3	3	15	8	9	323	41	402	03403	OLDENBURG(OLDENB),STADT
-	4	1	-	-	27	214	-	246	03404	OSNABRUECK,STADT
9	8	26	48	18	2	612	43	766	03405	WILHELMSHAVEN,STADT
20	27	215	32	25	44	1 127	8	1 498	03451	AMMERLAND
23	29	38	40	31	33	940	48	1 182	03452	AURICH
18	30	47	60	76	27	1 789	121	2 168	03453	CLOPPENBURG
5	13	5	13	21	54	500	2	613	03454	EMSLAND
6	3	11	18	3	51	661	34	787	03455	FRIESLAND
7	7	23	27	17	37	964	18	1 100	03456	GRAFSCHAFT BENTHEIM
3	3	3	6	13	7	752	162	949	03457	LEER
16	35	13	32	75	33	1 684	170	2 058	03458	OLDENBURG(OLDENBURG)
47	64	19	34	42	108	567	3	884	03459	OSNABRUECK
									03460	VECHTA



(Fortsetzung): Besitzumschreibungen von Personen- und Lastkraftwagen, Zugmaschinen sowie Kraftfahrzeuganhängern 2007 nach Zulassungsbezirken und Haltergruppen

Regierungsbezirk Statistische Kennziffer Zulassungsbezirk	Personenkraftwagen								
	Land- und Forst- wirtschaft	verarbeiten- des Gewerbe	Bau- gewerbe	Handel, Reparatur von Kfz und Gebrauchsgüt.	Verkehr, Nachrichten- übermittlung	sonstige öffentliche und persönl. Dienstleist.	Arbeitnehmer und Nicht- erwerbs- personen	sonstige	insgesamt
	1	2	3	4	5	6	7	8	9
03461 WESERMARSCH	1	22	8	46	20	8	7 740	108	7 953
03462 WITTMUND	4	3	5	37	6	83	5 282	6	5 426
RB ZUSAMMEN	147	800	814	2 492	400	2 433	204 735	3 235	215 056
LAND INSGESAMT	374	2 457	1 848	7 351	1 110	9 368	619 938	6 710	649 156
BREMEN									
04011 BREMEN-STADT	1	93	39	258	102	1 739	29 688	125	32 045
04012 BREMERHAVEN,STADT	-	32	27	85	24	262	7 018	68	7 516
LAND INSGESAMT	1	125	66	343	126	2 001	36 706	193	39 561
NORDRHEIN-WESTFALEN									
RB DUESSELDORF	-	87	7	191	16	3 741	33 308	321	37 671
05111 DUESSELDORF,STADT	-	87	7	191	16	3 741	33 308	321	37 671
05112 DUISBURG,STADT	1	37	24	178	59	1 075	34 700	100	36 174
05113 ESSEN,STADT	12	226	178	688	163	1 587	39 287	301	42 442
05114 KREFELD,STADT	-	2	11	65	9	651	14 977	4	15 719
05116 MOENCHENGLADBACH,STADT	3	89	76	283	27	249	18 736	101	19 564
05117 MUELHEIM A.D.RUHR,STADT	1	14	7	57	4	607	11 252	27	11 969
05119 OBERHAUSEN,STADT	-	19	2	142	3	581	15 294	11	16 052
05120 REMSCHEID,STADT	1	78	21	98	18	275	9 010	43	9 544
05122 SOLINGEN,STADT	1	30	4	26	3	366	12 360	12	12 802
05124 WUPPERTAL,STADT	-	57	15	174	216	1 051	25 154	90	26 757
05154 KLEVE	6	80	51	553	16	202	25 539	27	26 474
05158 METTMANN	-	302	56	271	42	1 784	33 754	75	36 284
05162 NEUSS	2	41	20	132	12	1 506	30 669	17	32 399
05166 VIERSEN	2	60	4	96	631	342	23 147	10	24 292
05170 WESEL	2	33	66	286	60	905	37 180	83	38 615
RB ZUSAMMEN	31	1 155	542	3 240	1 279	14 922	364 367	1 222	386 758
RB KOELN	-	2	-	104	2	850	18 113	30	19 101
05314 BONN,STADT	-	2	-	104	2	850	18 113	30	19 101
05315 KOELN,STADT	6	102	55	423	209	3 690	58 995	467	63 947
05316 LEVERKUSEN,STADT	1	108	38	123	20	209	11 001	115	11 615
05354 AACHEN,STADT	1	69	29	292	29	1 508	38 701	55	40 684
05358 DUEREN	2	13	9	65	5	548	21 349	12	22 003
05362 RHEIN-ERFT-KREIS	2	25	2	146	13	1 560	35 161	45	36 954
05366 EUSKIRCHEN	3	44	34	98	22	201	17 309	31	17 742
05370 HEINSBERG	7	34	63	247	12	518	21 022	33	21 936
05374 OBERBERGISCHER KREIS	1	14	4	117	12	770	26 171	45	27 134
05378 RHEIN.-BERGISCHER KREIS	2	33	15	119	9	713	21 837	31	22 759
05382 RHEIN-SIEG-KREIS	1	81	18	245	12	1 069	45 578	25	47 029
RB ZUSAMMEN	26	525	267	1 979	345	11 636	315 237	889	330 904
RB MUENSTER	-	3	2	73	6	229	8 750	11	9 074
05512 BOTTROP,STADT	-	3	2	73	6	229	8 750	11	9 074
05513 GELSENKIRCHEN,STADT	3	42	83	136	19	679	18 457	68	19 487
05515 MUENSTER,STADT	8	14	12	187	10	1 081	16 425	166	17 903
05554 BORKEN	13	181	135	695	74	498	29 134	47	30 777
05558 COESFELD	6	23	18	256	16	653	17 117	52	18 141
05562 RECKLINGHAUSEN	2	70	45	356	91	729	46 632	147	48 072
05566 STEINFURT	5	114	85	636	77	821	35 687	76	37 501
05570 WARENDORF	35	108	38	249	27	739	22 105	93	23 394
UNBEKANNT	-	-	-	-	-	-	2	-	2
RB ZUSAMMEN	72	555	418	2 588	320	5 429	194 309	660	204 351
RB DETMOLD	-	-	-	-	-	-	-	-	-
05711 BIELEFELD,STADT	17	51	15	206	12	763	22 655	91	23 810
05754 GUETERSLOH	3	167	89	450	48	562	29 381	65	30 765
05758 HERFORD	1	85	-	106	11	613	21 001	17	21 834
05762 HOEXTER	1	47	42	145	147	80	11 980	23	12 465
05766 LIPPE	1	77	20	228	29	775	29 894	39	31 063
05770 MINDEN-LUEBBECKE	-	14	5	150	224	461	26 798	32	27 684
05774 PADERBORN	2	30	15	325	41	695	23 731	63	24 902
RB ZUSAMMEN	25	471	186	1 610	512	3 949	165 440	330	172 523
RB ARNSBERG	-	-	-	-	-	-	-	-	-
05911 BOCHUM,STADT	-	67	79	324	62	680	24 767	116	26 095
05913 DORTMUND,STADT	-	33	18	250	73	1 357	41 112	37	42 880
05914 HAGEN,STADT	2	57	23	160	31	292	13 992	49	14 606
05915 HAMM,STADT	-	26	25	157	13	130	14 089	283	14 723
05916 HERNE,STADT	-	9	17	74	11	392	11 100	44	11 647
05954 ENNEPE-RUHR-KREIS	4	141	42	414	37	537	25 506	54	26 735
05958 HOCHSAUERLANDKREIS	4	120	75	138	43	203	24 091	79	24 753
05962 MAERKISCHER KREIS	3	259	61	161	52	496	38 590	74	39 696
05966 OLPE	9	137	23	142	25	213	13 294	20	13 863
05970 SIEGEN-WITTGENSTEIN	3	66	41	291	38	1 157	25 443	80	27 119

Lastkraftwagen									Regierungsbezirk Statistische Kennziffer Zulassungsbezirk
Land- und Forst- wirtschaft	verarbeiten- des Gewerbe	Bau- gewerbe	Handel, Reparatur von Kfz und Gebrauchsgüt.	Verkehr, Nachrichten- übermittlung	sonstige öffentliche und persönl. Dienstleist.	Arbeitnehmer und Nicht- erwerbs- personen	sonstige	insgesamt	
10	11	12	13	14	15	16	17	18	
-	4	13	3	2	12	204	56	294	03461 WESERMARSCH
1	-	9	6	1	38	144	1	200	03462 WITTMUND
87	318	594	563	387	739	5 763	1 107	9 558	RB ZUSAMMEN
231	849	1 416	1 632	817	3 007	16 574	2 191	26 717	LAND INSGESAMT
BREMEN									
-	29	25	58	60	546	705	24	1 447	04011 BREMEN-STADT
-	11	21	11	8	84	228	15	378	04012 BREMERHAVEN,STADT
-	40	46	69	68	630	933	39	1 825	LAND INSGESAMT
NORDRHEIN-WESTFALEN									
-	4	3	28	4	713	874	18	1 644	05111 RB DUESSELDORF
2	13	17	27	108	428	765	326	1 686	05112 DUESSELDORF,STADT
13	57	85	126	60	372	989	92	1 794	05113 DUISBURG,STADT
-	4	3	7	9	199	418	3	643	05114 ESSEN,STADT
1	15	64	82	17	75	560	25	839	05114 KREFELD,STADT
-	9	8	37	10	210	241	4	519	05116 MOENCHENGLADBACH,STADT
-	6	-	32	3	202	373	2	618	05117 MUELHEIM A.D.RUHR,STADT
3	24	17	11	12	82	179	9	337	05119 OBERHAUSEN,STADT
1	8	3	4	12	75	376	7	486	05120 REMSCHEID,STADT
1	11	11	16	184	350	538	7	1 118	05122 SOLINGEN,STADT
5	32	17	143	7	46	725	10	985	05124 WUPPERTAL,STADT
3	1 271	25	93	84	503	739	37	2 755	05154 KLEVE
-	5	5	39	13	377	728	5	1 172	05158 METTMANN
-	21	3	12	250	190	717	5	1 198	05162 NEUSS
2	17	39	69	16	330	945	8	1 426	05166 VIERSEN
31	1 497	300	726	789	4 152	9 167	558	17 220	05170 WESEL
1	1	-	8	1	242	510	16	779	RB ZUSAMMEN
4	21	29	83	113	1 056	1 559	62	2 927	RB KOELN
2	23	17	26	19	74	221	65	447	05314 BONN,STADT
-	4	34	51	16	395	977	15	1 492	05315 KOELN,STADT
6	5	11	23	2	230	662	10	949	05316 LEVERKUSEN,STADT
-	7	8	31	10	642	839	9	1 546	05354 AACHEN,STADT
1	25	27	23	12	86	600	10	784	05358 DUEREN
5	9	36	41	6	193	553	12	855	05362 RHEIN-ERFT-KREIS
1	2	9	15	1	274	655	24	981	05366 EUSKIRCHEN
3	7	5	11	12	276	516	6	836	05370 HEINSBERG
3	18	11	48	16	335	1 270	5	1 706	05374 OBERBERGISCHER KREIS
26	122	187	360	208	3 803	8 362	234	13 302	05378 RHEIN.-BERGISCHER KREIS
-	2	3	9	27	81	205	1	328	05382 RHEIN-SIEG-KREIS
2	16	121	42	18	196	408	5	808	RB ZUSAMMEN
-	1	9	14	11	257	340	26	658	RB MUENSTER
7	52	74	173	21	155	704	22	1 208	05512 BOTTROP,STADT
6	3	7	34	49	222	356	9	686	05513 GELSENKIRCHEN,STADT
6	29	50	92	25	253	1 049	17	1 521	05515 MUENSTER,STADT
4	39	38	126	64	259	710	29	1 269	05554 BORKEN
5	34	27	29	19	230	404	25	773	05558 COESFELD
-	-	-	-	-	-	-	-	-	05562 RECKLINGHAUSEN
30	176	329	519	234	1 653	4 176	134	7 251	05566 STEINFURT
-	14	13	42	14	207	594	19	903	05570 WARENDORF
1	50	55	78	56	314	730	47	1 331	05570 UNBEKANNT
-	27	3	9	18	201	547	-	805	RB DETMOLD
2	19	34	24	21	19	246	8	373	05711 BIELEFELD,STADT
2	7	26	30	11	263	743	9	1 091	05754 GUETERSLOH
-	3	4	86	117	195	745	41	1 191	05758 HERFORD
4	16	10	23	7	205	617	18	900	05762 HOEXTER
9	136	145	292	244	1 404	4 222	142	6 594	05766 LIPPE
-	17	42	74	34	222	559	9	957	05770 MINDEN-LUEBBECKE
-	15	5	29	20	361	1 059	3	1 492	05774 PADERBORN
-	19	19	41	44	102	353	7	585	RB ZUSAMMEN
1	14	13	31	14	21	299	94	487	RB ARNSBERG
1	4	13	10	4	163	241	7	443	05911 BOCHUM,STADT
5	30	28	72	30	158	608	12	943	05913 DORTMUND,STADT
1	39	40	34	34	69	563	19	799	05914 HAGEN,STADT
3	69	34	37	44	138	948	13	1 286	05915 HAMM,STADT
-	25	9	25	20	95	248	2	424	05916 HERNE,STADT
2	15	49	50	34	338	324	8	820	05954 ENNEPE-RUHR-KREIS
									05958 HOCHSAUERLANDKREIS
									05962 MAERKISCHER KREIS
									05966 OLPE
									05970 SIEGEN-WITTINGENSTEIN



(Fortsetzung): Besitzumschreibungen von Personen- und Lastkraftwagen, Zugmaschinen sowie Kraftfahrzeuganhängern 2007 nach Zulassungsbezirken und Haltergruppen

Regierungsbezirk Statistische Kennziffer Zulassungsbezirk	Zugmaschinen								
	Land- und Forst- wirtschaft	verarbeiten- des Gewerbe	Bau- gewerbe	Handel, Reparatur von Kfz und Gebrauchsgüt.	Verkehr, Nachrichten- übermittlung	sonstige öffentliche und persönl. Dienstleist.	Arbeitnehmer und Nicht- erwerbs- personen	sonstige	insgesamt
	19	20	21	22	23	24	25	26	27
03461 WESERMARSCH	10	1	-	1	12	-	152	14	190
03462 WITTMUND	60	-	2	-	-	6	100	-	168
RB ZUSAMMEN	400	72	50	142	291	166	3 393	307	4 821
LAND INSGESAMT	1 184	132	101	429	1 056	570	8 853	551	12 876
BREMEN									
04011 BREMEN-STADT	-	9	-	5	125	55	43	5	242
04012 BREMERHAVEN,STADT	-	-	-	3	7	8	8	-	26
LAND INSGESAMT	-	9	-	8	132	63	51	5	268
NORDRHEIN-WESTFALEN									
RB DUESSELDORF									
05111 DUESSELDORF,STADT	1	1	-	8	1	35	33	2	81
05112 DUISBURG,STADT	-	2	-	7	73	44	32	27	185
05113 ESSEN,STADT	4	-	2	11	27	22	33	6	105
05114 KREFELD,STADT	1	21	-	1	-	22	39	-	84
05116 MOENCHENGLADBACH,STADT	2	-	3	2	5	5	40	1	58
05117 MUELHEIM A.D.RUHR,STADT	-	-	1	12	10	12	18	-	53
05119 OBERHAUSEN,STADT	-	1	-	7	3	13	37	-	61
05120 REMSCHEID,STADT	1	-	-	2	5	8	19	1	36
05122 SOLINGEN,STADT	-	1	-	-	1	3	22	1	28
05124 WUPPERTAL,STADT	1	-	1	1	14	20	39	-	76
05154 KLEVE	5	2	2	28	17	8	300	1	363
05158 METTMANN	1	8	1	5	75	66	99	2	257
05162 NEUSS	1	-	-	3	13	46	159	1	223
05166 VIERSEN	3	2	-	3	61	35	152	1	257
05170 WESEL	3	1	3	4	35	38	244	6	334
RB ZUSAMMEN	23	39	13	94	340	377	1 266	49	2 201
RB KOELN									
05314 BONN,STADT	-	-	-	-	-	10	21	4	35
05315 KOELN,STADT	-	1	-	2	26	91	52	16	188
05316 LEVERKUSEN,STADT	2	4	2	2	2	4	25	2	43
05354 AACHEN,STADT	7	1	1	9	19	40	178	6	261
05358 DUEREN	-	-	1	13	1	30	241	1	287
05362 RHEIN-ERFT-KREIS	10	1	-	2	8	106	122	1	250
05366 EUSKIRCHEN	1	1	1	1	25	19	327	4	379
05370 HEINSBERG	12	29	2	1	13	10	200	6	273
05374 OBERBERGISCHER KREIS	-	-	-	-	7	49	420	1	477
05378 RHEIN.-BERGISCHER KREIS	4	1	-	1	2	11	199	1	219
05382 RHEIN-SIEG-KREIS	2	2	1	5	32	55	447	6	550
RB ZUSAMMEN	38	40	8	36	135	425	2 232	48	2 962
RB MUENSTER									
05512 BOTTRUP,STADT	-	-	2	3	17	15	19	-	56
05513 GELSENKIRCHEN,STADT	1	-	2	2	35	15	11	-	66
05515 MUENSTER,STADT	-	-	1	8	3	37	60	6	115
05554 BORKEN	6	9	3	33	89	32	388	3	563
05558 COESFELD	41	2	4	4	11	34	165	2	263
05562 RECKLINGHAUSEN	3	-	3	25	56	29	186	3	305
05566 STEINFURT	5	8	6	43	39	40	441	1	583
05570 WARENDORF	46	1	4	14	93	43	222	3	426
UNBEKANNT	-	-	-	-	-	-	-	-	-
RB ZUSAMMEN	102	20	25	132	343	245	1 492	18	2 377
RB DETMOLD									
05711 BIELEFELD,STADT	5	2	2	-	2	10	61	13	95
05754 GUETERSLOH	5	5	3	29	44	54	305	5	450
05758 HERFORD	-	2	-	3	4	20	150	1	180
05762 HOEXTER	1	2	3	22	12	2	276	3	321
05766 LIPPE	6	2	36	5	37	35	268	6	395
05770 MINDEN-LUEBBECKE	16	2	-	12	29	40	338	10	447
05774 PADERBORN	4	7	6	5	10	32	313	5	382
RB ZUSAMMEN	37	22	50	76	138	193	1 711	43	2 270
RB ARNSBERG									
05911 BOCHUM,STADT	-	1	-	4	13	11	35	10	74
05913 DORTMUND,STADT	1	-	2	2	5	84	62	1	157
05914 HAGEN,STADT	2	-	-	1	32	22	44	-	101
05915 HAMM,STADT	1	-	-	4	7	6	44	25	87
05916 HERNE,STADT	-	-	-	2	-	3	10	2	17
05954 ENNEPE-RUHR-KREIS	1	1	1	3	19	11	150	4	190
05958 HOCHSAUERLANDKREIS	2	5	4	1	33	4	554	8	611
05962 MAERKISCHER KREIS	2	3	-	18	65	36	327	-	451
05966 OLPE	9	1	-	7	22	22	226	1	288
05970 SIEGEN-WITTGENSTEIN	2	7	1	37	39	74	457	-	617

Kraftfahrzeuganhänger										Regierungsbezirk Statistische Kennziffer Zulassungsbezirk	
Land- und Forstwirtschaft	verarbeitendes Gewerbe	Bau-gewerbe	Handel, Reparatur von Kfz und Gebrauchsgüt.	Verkehr, Nachrichten-übermittlung	sonstige öffentliche und persönl. Dienstleist.	Arbeitnehmer und Nicht-erwerbs-personen	sonstige	insgesamt			
28	29	30	31	32	33	34	35	36			
2	2	5	2	8	4	570	28	621	03461	WESERMARSCH	
7	-	5	3	6	22	368	1	412	03462	WITTMUND	
163	242	437	354	361	524	11 940	720	14 741		RB ZUSAMMEN	
378	495	835	938	1 134	1 870	32 433	1 368	39 451		LAND INSGESAMT	
BREMEN											
-	23	11	32	60	244	1 090	23	1 483	04011	BREMEN-STADT	
-	4	3	7	20	30	220	14	298	04012	BREMERHAVEN,STADT	
-	27	14	39	80	274	1 310	37	1 781		LAND INSGESAMT	
NORDRHEIN-WESTFALEN											
-	-	2	5	2	231	689	15	944	05111	RB DUESSELDORF	
-	16	5	13	221	145	898	197	1 495	05112	DUESSELDORF,STADT	
5	27	32	72	54	155	879	58	1 282	05113	DUISBURG,STADT	
1	29	-	-	8	84	492	1	615	05114	ESSEN,STADT	
-	2	20	35	9	17	615	6	704	05114	KREFELD,STADT	
-	3	5	75	13	91	302	2	491	05116	MOENCHENGLADBACH,STADT	
-	3	-	33	-	69	449	1	555	05117	MUELHEIM A.D.RUHR,STADT	
-	7	9	10	16	50	227	4	323	05119	OBERHAUSEN,STADT	
-	3	-	2	-	24	377	4	410	05120	REMSCHIED,STADT	
-	2	1	6	62	103	629	2	805	05122	SOLINGEN,STADT	
5	21	7	60	26	34	1 396	8	1 557	05124	WUPPERTAL,STADT	
1	38	5	31	152	265	1 018	7	1 517	05154	KLEVE	
-	4	1	16	23	193	897	9	1 143	05158	METTMANN	
1	11	1	11	157	109	1 150	3	1 443	05162	NEUSS	
2	6	28	31	113	145	1 582	12	1 919	05166	VIERSEN	
15	172	116	400	856	1 715	11 600	329	15 203	05170	WESEL	
-	-	-	1	-	72	418	28	519		RB ZUSAMMEN	
1	2	10	156	39	362	1 347	19	1 936	05314	RB KOELN	
2	9	7	18	8	33	292	24	393	05314	BONN,STADT	
2	5	14	18	15	166	1 371	5	1 596	05315	KOELN,STADT	
1	1	1	17	2	127	1 092	2	1 243	05316	LEVERKUSEN,STADT	
-	2	1	12	15	325	1 159	7	1 521	05354	AACHEN,STADT	
-	6	13	14	39	53	1 010	9	1 144	05358	DUEREN	
2	74	9	29	8	63	1 068	3	1 256	05362	RHEIN-ERFT-KREIS	
3	3	3	5	2	167	1 099	11	1 293	05366	EUSKIRCHEN	
-	3	-	3	4	100	827	3	940	05370	HEINSBERG	
-	10	4	25	15	183	1 824	4	2 065	05374	OBERBERGISCHER KREIS	
11	115	62	298	147	1 651	11 507	115	13 906	05378	RHEIN.-BERGISCHER KREIS	
-	-	-	-	-	-	-	-	-	05382	RHEIN-SIEG-KREIS	
-	-	1	1	-	68	251	2	323		RB ZUSAMMEN	
-	14	45	9	38	78	376	-	560	05512	RB MUENSTER	
-	3	9	19	1	182	582	8	804	05512	BOTTRUP,STADT	
6	42	38	118	121	141	1 626	9	2 101	05513	GELSENKIRCHEN,STADT	
18	6	6	18	76	143	902	7	1 176	05515	MUENSTER,STADT	
11	20	19	48	50	103	1 641	12	1 904	05554	BORKEN	
9	31	21	136	76	172	1 977	13	2 435	05558	COESFELD	
12	9	12	21	90	166	1 022	17	1 349	05562	RECKLINGHAUSEN	
-	-	-	-	-	-	-	-	-	05566	STEINFURT	
56	125	151	370	452	1 053	8 377	68	10 652	05570	WARENDORF	
-	-	-	-	-	-	-	-	-		UNBEKANNT	
6	4	9	10	7	82	681	16	815		RB ZUSAMMEN	
4	27	18	71	82	145	1 307	14	1 668	05711	RB DETMOLD	
-	16	2	11	18	108	915	1	1 071	05711	BIELEFELD,STADT	
-	6	18	15	15	16	612	3	685	05754	GUETERSLOH	
5	6	64	18	28	178	1 431	8	1 738	05758	HERFORD	
3	3	2	42	73	113	1 192	17	1 445	05762	HOEXTER	
-	2	12	17	29	130	934	4	1 128	05766	LIPPE	
18	64	125	184	252	772	7 072	63	8 550	05770	MINDEN-LUEBBECKE	
-	-	-	-	-	-	-	-	-	05774	PADERBORN	
-	4	11	41	25	87	623	5	796		RB ZUSAMMEN	
-	6	4	12	12	250	1 080	-	1 364	05911	RB ARNSBERG	
1	3	10	10	27	44	383	4	482	05911	BOCHUM,STADT	
3	9	4	8	26	19	544	41	654	05913	DORTMUND,STADT	
-	1	2	6	4	64	235	1	313	05914	HAGEN,STADT	
1	9	11	25	31	87	835	3	1 002	05915	HAMM,STADT	
5	15	26	16	50	37	1 048	16	1 213	05916	HERNE,STADT	
2	13	9	23	86	101	1 264	2	1 500	05954	ENNEPE-RUHR-KREIS	
2	12	8	10	35	63	484	6	620	05958	HOCHSAUERLANDKREIS	
1	22	13	26	63	182	903	5	1 215	05962	MAERKISCHER KREIS	
									05966	OLPE	
									05970	SIEGEN-WITTINGENSTEIN	



(Fortsetzung): Besitzumschreibungen von Personen- und Lastkraftwagen, Zugmaschinen sowie Kraftfahrzeuganhängern 2007 nach Zulassungsbezirken und Haltergruppen

Regierungsbezirk Statistische Kennziffer Zulassungsbezirk		Personenkraftwagen								insgesamt
		Land- und Forst- wirtschaft	verarbeiten- des Gewerbe	Bau- gewerbe	Handel, Reparatur von Kfz und Gebrauchsgüt.	Verkehr, Nachrichten- übermittlung	sonstige öffentliche und persönl. Dienstleist.	Arbeitnehmer und Nicht- erwerbs- personen	sonstige	
		1	2	3	4	5	6	7	8	
05974	SOEST	1	50	9	231	32	587	24 749	21	25 680
05978	UNNA	4	72	31	206	53	608	31 714	35	32 723
	RB ZUSAMMEN	30	1 037	444	2 548	470	6 652	288 447	892	300 520
	RB UNBEKANNT	-	-	-	-	-	1	-	-	1
	LAND INSGESAMT	184	3 743	1 857	11 965	2 926	42 589	1 327 800	3 993	1 395 057
HESSEN										
	RB DARMSTADT									
06411	DARMS TADT,STADT	1	34	24	93	15	536	8 252	49	9 004
06412	FRANKFURT AM MAIN,STADT	-	36	15	269	72	2 863	35 293	476	39 024
06413	OFFENBACH AM MAIN,STADT	-	33	59	100	24	337	8 276	54	8 883
06414	WIESBADEN,STADT	1	29	9	79	4	1 466	18 568	53	20 209
06431	BERGSTRASSE	5	133	74	224	27	469	19 988	113	21 033
06432	DARMSTADT-DIEBURG	7	57	53	238	35	485	21 398	79	22 352
06433	GROSS-GERAU	-	19	35	112	27	618	18 865	57	19 733
06434	HOCHTAUNUSKREIS	-	7	3	81	8	1 084	15 666	180	17 029
06435	MAIN-KINZIG-KREIS	3	83	72	346	49	966	31 864	56	33 439
06436	MAIN-TAUNUS-KREIS	-	65	6	77	29	816	15 649	48	16 690
06437	ODENWALDKREIS	8	63	32	115	14	113	8 174	33	8 552
06438	OFFENBACH	2	143	58	197	14	1 270	23 774	211	25 669
06439	RHEINGAU-TAUNUS-KREIS	4	25	24	79	10	250	14 875	89	15 356
06440	WETTERAUKREIS	-	28	56	202	23	690	23 643	65	24 707
	RB ZUSAMMEN	31	755	520	2 212	351	11 963	264 285	1 563	281 680
	RB GIESSEN									
06531	GIESSEN	-	6	6	136	3	568	19 929	30	20 678
06532	LAHN-DILL-KREIS	1	90	24	170	25	651	23 534	38	24 533
06533	LIMBURG-WEILBURG	-	3	5	125	10	768	15 841	5	16 757
06534	MARBURG-BIEDENKOPF	1	60	40	127	15	339	19 615	50	20 247
06535	VOGELSBERGKREIS	6	65	36	92	17	27	9 813	79	10 135
	RB ZUSAMMEN	8	224	111	650	70	2 353	88 732	202	92 350
	RB KASSEL									
06611	KASSEL,STADT	-	10	17	122	37	572	12 490	25	13 273
06631	FULDA	1	70	55	345	22	141	17 078	66	17 778
06632	HERSFELD-ROTENBURG	8	43	65	107	22	22	10 055	48	10 370
06633	KASSEL, LAND	-	12	3	78	28	492	19 614	19	20 246
06634	SCHWALM-EDER-KREIS	1	87	29	167	30	45	16 263	62	16 684
06635	WALDECK-FRANKENBERG	6	50	45	158	21	239	14 987	58	15 564
06636	WERRA-MEISSNER-KREIS	-	23	16	101	9	29	8 606	49	8 833
	RB ZUSAMMEN	16	295	230	1 078	169	1 540	99 093	327	102 748
	LAND INSGESAMT	55	1 274	861	3 940	590	15 856	452 110	2 092	476 778
RHEINLAND-PFALZ										
	RB KOBLENZ									
07111	KOBLENZ,STADT	2	56	38	207	12	103	7 218	157	7 793
07131	AHRWEILER	80	34	12	222	2	185	11 061	16	11 612
07132	ALTENKIRCHEN(WESTWLD.)	1	125	29	278	3	216	12 644	9	13 305
07133	BAD KREUZNACH	9	35	57	138	17	255	12 574	63	13 148
07134	BIRKENFELD	2	67	44	95	9	72	7 434	39	7 762
07135	COCHEM-ZELL	8	25	36	56	3	103	5 588	11	5 830
07137	MAYEN-KOBLENZ	2	35	81	198	53	434	17 571	75	18 449
07138	NEUWIED	1	46	41	149	23	637	16 092	49	17 038
07140	RHEIN-HUNSRUECK-KREIS	22	52	109	183	31	123	9 384	54	9 958
07141	RHEIN-LAHN-KREIS	1	21	6	95	4	315	10 857	10	11 309
07143	WESTERWALDKREIS	9	63	53	138	20	733	18 917	51	19 984
	RB ZUSAMMEN	137	559	506	1 759	177	3 176	129 340	534	136 188
	RB TRIER									
07211	TRIER-SAARBURG	-	31	46	184	17	553	18 627	74	19 532
07231	BERNKASTEL-WITTLICH	10	47	71	167	55	69	9 583	59	10 061
07232	EIFELKREIS BITBURG-PRUEM	7	22	24	487	4	218	8 996	14	9 772
07233	VULKANEIFEL	3	23	27	95	15	45	5 507	19	5 734
	UNBEKANNT	-	-	-	-	-	-	1	-	1
	RB ZUSAMMEN	20	123	168	933	91	885	42 714	166	45 100
	RB RHEINHESSEN-PFALZ									
07311	FRANKENTHAL(PFALZ),STADT	1	8	13	25	4	125	3 176	14	3 366
07312	KAISERSLAUTERN,STADT	-	9	7	144	1	198	6 254	25	6 638
07313	LANDAU I.D.PFALZ,STADT	1	8	5	104	3	103	3 176	11	3 411
07314	LUDWIGSHAFEN A.RH.,STADT	1	76	102	91	58	253	11 003	65	11 649
07315	MAINZ,STADT	-	32	30	167	10	615	11 071	114	12 039
07316	NEUSTADT A.D.WSTR.,STADT	-	4	2	67	2	238	3 845	25	4 183
07317	PIRMASENS,STADT	-	27	9	53	13	152	3 173	8	3 435
07318	SPEYER,STADT	2	10	6	64	4	225	3 414	11	3 736
07319	WORMS,STADT	-	16	14	64	10	283	6 023	71	6 481
07320	ZWEIBRUECKEN,STADT	1	13	13	36	6	100	2 720	99	2 988

Lastkraftwagen									Regierungsbezirk Statistische Kennziffer Zulassungsbezirk	
Land- und Forst- wirtschaft	verarbeiten- des Gewerbe	Bau- gewerbe	Handel, Reparatur von Kfz und Gebrauchsgüt.	Verkehr, Nachrichten- übermittlung	sonstige öffentliche und persönl. Dienstleist.	Arbeitnehmer und Nicht- erwerbs- personen	sonstige	insgesamt		
10	11	12	13	14	15	16	17	18		
-	7	10	32	17	164	608	13	851	05974	SOEST
1	12	17	26	49	165	690	5	965	05978	UNNA
14	266	279	461	344	1 996	6 500	192	10 052		RB ZUSAMMEN
-	-	-	-	-	-	-	-	-		RB UNBEKANNT
110	2 197	1 240	2 358	1 819	13 008	32 427	1 260	54 419		LAND INSGESAMT
HESSEN										
-	3	29	11	2	150	172	7	374	06411	DARMSTADT
-	16	2	19	20	521	880	20	1 478	06412	DARMSTADT,STADT
1	6	11	9	10	91	244	5	377	06413	FRANKFURT AM MAIN,STADT
-	3	2	27	4	294	499	8	837	06414	OFFENBACH AM MAIN,STADT
-	34	49	44	22	123	602	12	886	06431	WIESBADEN,STADT
3	31	37	59	28	174	542	74	948	06432	BERGSTRASSE
-	2	13	15	26	147	382	17	602	06433	DARMSTADT-DIEBURG
-	-	3	10	-	199	309	9	530	06434	GROSS-GERAU
4	13	33	39	34	340	942	12	1 417	06435	HOCHTAUNUSKREIS
1	9	1	19	4	150	299	3	486	06436	MAIN-KINZIG-KREIS
4	25	32	21	12	39	144	10	287	06437	MAIN-TAUNUS-KREIS
2	14	37	23	21	347	515	76	1 035	06438	ODENWALDKREIS
-	2	8	8	2	57	380	9	466	06439	OFFENBACH
-	24	29	50	14	189	695	16	1 017	06440	RHEINGAU-TAUNUS-KREIS
15	182	286	354	199	2 821	6 605	278	10 740		WETTERAUKREIS
										RB ZUSAMMEN
-	5	1	47	4	203	540	13	813	06531	RB GIESSEN
3	15	22	33	30	194	481	12	790	06532	GIESSEN
-	6	10	27	2	114	427	4	590	06533	LAHN-DILL-KREIS
1	12	45	21	14	112	452	5	662	06534	LIMBURG-WEILBURG
-	18	21	30	14	15	221	74	393	06535	MARBURG-BIEDENKOPF
4	56	99	158	64	638	2 121	108	3 248		VOGELSBERGBKREIS
										RB ZUSAMMEN
-	12	5	41	10	174	340	6	588	06611	RB KASSEL
-	21	59	64	34	47	364	26	615	06612	KASSEL,STADT
1	15	44	33	11	6	279	16	405	06631	FULDA
-	7	7	15	10	214	471	5	729	06632	HERSFELD-ROTENBURG
2	25	27	30	11	12	343	17	467	06633	KASSEL, LAND
1	21	34	29	19	96	291	7	498	06634	SCHWALM-EDER-KREIS
-	2	11	15	19	4	229	18	298	06635	WALDECK-FRANKENBERG
4	103	187	227	114	553	2 317	95	3 600	06636	WERRA-MEISSNER-KREIS
23	341	572	739	377	4 012	11 043	481	17 588		RB ZUSAMMEN
										LAND INSGESAMT
RHEINLAND-PFALZ										
1	8	21	52	17	33	279	26	437	07111	RB KOBLENZ
26	14	12	60	2	76	264	10	464	07112	KOBLENZ,STADT
-	37	9	88	2	76	220	2	434	07131	AHRWEILER
2	24	70	16	31	123	312	9	587	07132	ALTENKIRCHEN(WESTWLD.)
3	17	50	29	7	23	126	8	263	07133	BAD KREUZNACH
1	5	12	2	6	25	124	3	178	07134	BIRKENFELD
3	16	39	65	54	144	458	7	786	07135	COCHEM-ZELL
2	16	68	24	38	221	367	8	744	07137	MAYEN-KOBLENZ
5	19	63	19	20	19	146	5	296	07138	NEUWIED
-	2	3	13	1	108	261	2	390	07140	RHEIN-HUNS RUECK-KREIS
4	29	27	32	29	262	366	69	818	07141	RHEIN-LAHN-KREIS
47	187	374	400	207	1 110	2 923	149	5 397	07143	WESTERWALDKREIS
										RB ZUSAMMEN
-	16	28	32	9	227	517	11	840	07211	RB TRIER
6	24	43	46	26	17	186	20	368	07212	TRIER-SAARBURG
4	13	13	33	2	101	197	1	364	07231	BERNKASTEL-WITTLICH
4	8	26	22	18	22	140	7	247	07232	EIFELKREIS BITBURG-PRUEM
-	-	-	-	-	-	-	-	-	07233	VULKANEIFEL
14	61	110	133	55	367	1 040	39	1 819		UNBEKANNT
										RB ZUSAMMEN
-	4	5	1	3	39	55	2	109	07311	RB RHEINHESSEN-PFALZ
-	9	9	43	-	63	173	3	300	07312	FRANKENTHAL(PFALZ),STADT
1	5	1	14	1	33	116	5	176	07313	KAISERSLAUTERN,STADT
-	33	56	15	34	87	269	5	499	07314	LANDAU I.D.PFALZ,STADT
-	2	11	12	4	132	167	5	333	07315	LUDWIGSHAFEN A.RH.,STADT
-	-	-	8	1	98	114	7	228	07316	MAINZ,STADT
-	2	2	3	1	30	62	4	104	07317	NEUSTADT A.D.WSTR.,STADT
-	1	5	6	6	51	65	5	139	07318	PIRMASENS,STADT
-	5	9	13	3	77	157	52	316	07319	SPEYER,STADT
-	7	14	9	1	28	49	22	130	07320	WORMS,STADT
										ZWEIBRUECKEN,STADT



(Fortsetzung): Besitzumschreibungen von Personen- und Lastkraftwagen, Zugmaschinen sowie Kraftfahrzeuganhängern 2007 nach Zulassungsbezirken und Haltergruppen

Regierungsbezirk Statistische Kennziffer Zulassungsbezirk		Zugmaschinen								
		Land- und Forst- wirtschaft	verarbeiten- des Gewerbe	Bau- gewerbe	Handel, Reparatur von Kfz und Gebrauchsgüt.	Verkehr, Nachrichten- übermittlung	sonstige öffentliche und persönl. Dienstleist.	Arbeitnehmer und Nicht- erwerbs- personen	sonstige	insgesamt
		19	20	21	22	23	24	25	26	27
05974	SOEST	1	2	2	6	55	37	281	1	385
05978	UNNA	-	1	1	2	36	30	120	2	192
	RB ZUSAMMEN	21	21	11	87	326	340	2 310	54	3 170
	RB UNBEKANNT	-	-	-	-	-	-	-	-	-
	LAND INSGESAMT	221	142	107	425	1 282	1 580	9 011	212	12 980
HESSEN										
	RB DARMSTADT									
06411	DARMSTADT,STADT	-	-	1	-	2	9	17	1	30
06412	FRANKFURT AM MAIN,STADT	1	2	-	7	12	68	43	3	136
06413	OFFENBACH AM MAIN,STADT	-	-	-	3	2	2	2	-	9
06414	WIESBADEN,STADT	-	-	1	3	2	15	95	1	117
06431	BERGSTRASSE	1	-	1	3	13	10	233	3	264
06432	DARMSTADT-DIEBURG	-	-	-	19	15	11	199	13	257
06433	GROSS-GERAU	-	-	2	1	1	33	84	10	131
06434	HOCHTAUNUSKREIS	1	-	-	-	2	10	128	-	141
06435	MAIN-KINZIG-KREIS	10	-	2	3	6	45	356	1	423
06436	MAIN-TAUNUS-KREIS	1	1	-	1	2	12	84	-	101
06437	ODENWALDKREIS	1	1	-	1	11	5	163	1	183
06438	OFFENBACH	-	-	3	3	5	32	77	2	122
06439	RHEINGAU-TAUNUS-KREIS	3	-	1	1	-	7	278	-	290
06440	WETTERAUKREIS	1	-	-	2	15	30	317	-	365
	RB ZUSAMMEN	19	4	11	47	88	289	2 076	35	2 569
	RB GIESSEN									
06531	GIESSEN	-	-	1	-	3	23	210	1	238
06532	LAHN-DILL-KREIS	2	-	1	-	28	18	324	3	376
06533	LIMBURG-WEILBURG	-	-	-	3	7	29	198	2	239
06534	MARBURG-BIEDENKOPF	3	7	1	3	14	18	409	6	461
06535	VOGELSBERGKREIS	62	-	-	7	6	5	264	2	346
	RB ZUSAMMEN	67	7	3	13	58	93	1 405	14	1 660
	RB KASSEL									
06611	KASSEL,STADT	-	-	-	1	27	56	13	3	100
06631	FULDA	3	3	4	9	14	6	412	2	453
06632	HERSFELD-ROTENBURG	4	2	1	11	13	1	269	13	314
06633	KASSEL, LAND	1	-	-	2	4	33	301	2	343
06634	SCHWALM-EDER-KREIS	16	1	-	11	22	2	395	2	449
06635	WALDECK-FRANKENBERG	27	7	3	2	9	15	391	2	456
06636	WERRA-MEISSNER-KREIS	1	2	-	2	20	5	239	8	277
	RB ZUSAMMEN	52	15	8	38	109	118	2 020	32	2 392
	LAND INSGESAMT	138	26	22	98	255	500	5 501	81	6 621
RHEINLAND-PFALZ										
	RB KOBLENZ									
07111	KOBLENZ,STADT	1	1	-	18	4	11	16	3	54
07131	AHRWEILER	3	1	-	11	1	4	224	-	244
07132	ALTENKIRCHEN(WESTWLD.)	2	3	2	13	2	16	245	-	283
07133	BAD KREUZNACH	33	-	4	4	41	9	236	6	333
07134	BIRKENFELD	13	-	4	2	10	15	150	1	195
07135	COCHEM-ZELL	19	1	2	-	1	6	228	-	257
07137	MAYEN-KOBLENZ	21	6	8	8	53	14	181	2	293
07138	NEUWIED	1	4	6	4	21	32	198	-	266
07140	RHEIN-HUNSRUECK-KREIS	40	1	4	4	16	5	234	2	306
07141	RHEIN-LAHN-KREIS	-	-	1	2	2	13	246	-	264
07143	WESTERWALDKREIS	5	1	2	10	39	74	315	13	459
	RB ZUSAMMEN	138	18	33	76	190	199	2 273	27	2 954
	RB TRIER									
07211	TRIER-SAARBURG	4	-	2	2	4	20	381	4	417
07231	BERNKASTEL-WITTLICH	43	6	8	17	6	4	303	6	393
07232	EIFELKREIS BITBURG-PRUEM	165	2	1	9	2	16	185	1	381
07233	VULKANEIFEL	41	2	-	2	7	2	183	2	239
	UNBEKANNT	-	-	-	-	-	-	-	-	-
	RB ZUSAMMEN	253	10	11	30	19	42	1 052	13	1 430
	RB RHEINHESSEN-PFALZ									
07311	FRANKENTHAL(PFALZ),STADT	1	-	-	1	12	5	9	-	28
07312	KAISERSLAUTERN,STADT	-	-	-	1	-	2	25	2	30
07313	LANDAU I.D.PFALZ,STADT	3	-	-	1	-	1	32	1	38
07314	LUDWIGSHAFEN A.RH.,STADT	-	1	1	4	10	2	24	-	42
07315	MAINZ,STADT	2	-	-	-	5	10	35	-	52
07316	NEUSTADT A.D.WSTR.,STADT	3	-	-	10	2	9	18	1	43
07317	PIRMASENS,STADT	-	1	-	-	-	2	16	-	19
07318	SPEYER,STADT	-	-	1	-	1	4	7	2	15
07319	WORMS,STADT	3	-	-	1	1	12	26	2	45
07320	ZWEIBRUECKEN,STADT	1	1	-	-	-	1	11	1	15

Kraftfahrzeuganhänger									Regierungsbezirk Statistische Kennziffer Zulassungsbezirk
Land- und Forst- wirtschaft	verarbeiten- des Gewerbe	Bau- gewerbe	Handel, Reparatur von Kfz und Gebrauchsgüt.	Verkehr, Nachrichten- übermittlung	sonstige öffentliche und persönl. Dienstleist.	Arbeitnehmer und Nicht- erwerbs- personen	sonstige	insgesamt	
28	29	30	31	32	33	34	35	36	
1	9	6	6	24	91	1 271	2	1 410	05974 SOEST
-	8	4	12	46	94	1 132	2	1 298	05978 UNNA
16	111	108	195	429	1 119	9 802	87	11 867	RB ZUSAMMEN
-	-	-	-	-	-	-	-	-	RB UNBEKANNT
116	587	562	1 447	2 136	6 310	48 358	662	60 178	LAND INSGESAMT
HESSEN									
-	1	5	3	-	39	174	2	224	06411 DARMSTADT,STADT
-	14	-	12	56	214	517	16	829	06412 FRANKFURT AM MAIN,STADT
-	3	5	5	5	22	130	1	171	06413 OFFENBACH AM MAIN,STADT
-	1	-	12	27	60	394	7	501	06414 WIESBADEN,STADT
2	11	9	12	107	51	699	7	898	06431 BERGSTRASSE
4	10	13	31	27	59	795	10	949	06432 DARMSTADT-DIEBURG
-	1	4	12	5	75	555	8	660	06433 GROSS-GERAU
1	-	2	3	6	64	411	2	489	06434 HOCHTAUNUSKREIS
11	5	8	28	19	153	1 088	9	1 321	06435 MAIN-KINZIG-KREIS
2	5	-	4	7	65	337	2	422	06436 MAIN-TAUNUS-KREIS
4	3	7	14	21	23	331	8	411	06437 ODENWALDKREIS
1	7	45	11	6	89	567	39	765	06438 OFFENBACH
4	4	2	3	1	37	554	2	607	06439 RHEINGAU-TAUNUS-KREIS
-	3	8	16	8	105	801	2	943	06440 WETTERAUKREIS
29	68	108	166	295	1 056	7 353	115	9 190	RB ZUSAMMEN
1	-	4	25	2	145	735	3	915	06531 RB GIESSEN
1	8	5	5	28	64	878	3	992	06532 GIESSEN
-	6	3	13	8	93	601	1	725	06533 LAHN-DILL-KREIS
1	7	8	17	16	63	764	2	878	06534 LIMBURG-WEILBURG
8	52	7	27	14	9	456	78	651	06535 MARBURG-BIEDENKOPF
11	73	27	87	68	374	3 434	87	4 161	06535 VOGELSBERGBKREIS
-	1	3	2	17	89	332	16	460	06611 RB KASSEL
-	3	28	32	16	21	667	20	787	06611 KASSEL,STADT
3	12	9	30	13	3	465	14	549	06631 FULDA
1	5	3	11	22	116	1 018	3	1 179	06632 HERSFELD-ROTENBURG
2	13	9	26	21	4	805	9	889	06633 KASSEL, LAND
2	9	21	22	26	39	666	4	789	06634 SCHWALM-EDER-KREIS
-	3	10	10	26	2	420	6	477	06635 WALDECK-FRANKENBERG
8	46	83	133	141	274	4 373	72	5 130	06636 WERRA-MEISSNER-KREIS
48	187	218	386	504	1 704	15 160	274	18 481	RB ZUSAMMEN
RHEINLAND-PFALZ									
1	4	7	35	3	11	231	5	297	07111 RB KOBLENZ
30	11	5	33	-	21	474	3	577	07111 KOBLENZ,STADT
-	12	6	42	1	48	520	-	629	07131 AHRWEILER
3	22	91	15	50	66	563	6	816	07132 ALTENKIRCHEN(WESTWLD.)
1	10	27	35	12	9	297	2	393	07133 BAD KREUZNACH
3	5	9	7	4	13	242	2	285	07134 BIRKENFELD
2	10	34	38	93	85	634	8	904	07135 COCHEM-ZELL
1	5	73	19	38	102	618	2	858	07137 MAYEN-KOBLENZ
5	6	23	19	41	19	414	4	531	07138 NEUWIED
-	-	10	1	2	50	477	-	540	07140 RHEIN-HUNSRUECK-KREIS
5	11	7	23	60	184	760	113	1 163	07141 RHEIN-LAHN-KREIS
51	96	292	267	304	608	5 230	145	6 993	07143 WESTERWALDKREIS
2	6	5	16	8	86	577	6	706	07211 RB TRIER
9	10	19	44	9	9	425	15	540	07211 TRIER-SAARBURG
37	6	20	93	4	56	399	2	617	07231 BERNKASTEL-WITTLICH
7	2	8	15	23	8	270	7	340	07232 EIFELKREIS BITBURG-PRUEM
-	-	-	-	-	-	-	-	-	07233 VULKANEIFEL
55	24	52	168	44	159	1 671	30	2 203	UNBEKANNT
-	-	4	-	15	42	89	1	151	07311 RB RHEINHESSEN-PFALZ
-	-	2	13	-	11	175	3	204	07311 FRANKENTHAL(PFALZ),STADT
-	-	-	11	-	20	94	-	125	07312 KAISERSLAUTERN,STADT
1	3	8	21	19	16	239	1	308	07313 LANDAU I.D.PFALZ,STADT
-	2	4	10	3	46	204	4	273	07314 LUDWIGSHAFEN A.RH.,STADT
-	-	1	4	-	45	133	1	184	07315 MAINZ,STADT
-	-	-	5	-	16	90	2	113	07316 NEUSTADT A.D.WSTR.,STADT
-	2	1	3	1	41	94	-	142	07317 PIRMASENS,STADT
-	1	-	5	14	53	183	36	292	07318 SPEYER,STADT
-	2	3	3	3	16	91	4	122	07319 WORMS,STADT
									07320 ZWEIBRUECKEN,STADT



(Fortsetzung): Besitzumschreibungen von Personen- und Lastkraftwagen, Zugmaschinen sowie Kraftfahrzeuganhängern 2007 nach Zulassungsbezirken und Haltergruppen

Regierungsbezirk Statistische Kennziffer Zulassungsbezirk	Personenkraftwagen								
	Land- und Forst- wirtschaft	verarbeiten- des Gewerbe	Bau- gewerbe	Handel, Reparatur von Kfz und Gebrauchsgüt.	Verkehr, Nachrichten- übermittlung	sonstige öffentliche und persönl. Dienstleist.	Arbeitnehmer und Nicht- erwerbs- personen	sonstige	insgesamt
	1	2	3	4	5	6	7	8	9
07331 ALZEY-WORMS	22	41	59	82	11	201	10 364	26	10 806
07332 BAD DUERCKHEIM	10	34	51	250	16	136	10 035	26	10 558
07333 DONNERSBERGKREIS	4	20	28	69	26	124	6 763	20	7 054
07334 GERMERSHEIM	5	42	23	88	184	105	10 215	29	10 691
07335 KAISERSLAUTERN	2	4	24	34	5	128	8 373	24	8 594
07336 KUSEL	1	18	10	84	5	16	6 441	11	6 586
07337 SÜEDLICHE WEINSTRASSE	13	16	12	77	9	170	8 451	21	8 769
07338 RHEIN-PFALZ-KREIS	4	27	16	413	6	77	10 691	22	11 256
07339 MAINZ-BINGEN	9	51	63	186	18	358	15 248	44	15 977
07340 SÜEDWESTPFALZ	1	42	31	108	3	55	8 357	16	8 613
RB ZUSAMMEN	77	498	518	2 206	394	3 662	148 793	682	156 830
LAND INSGESAMT	234	1 180	1 192	4 898	662	7 723	320 847	1 382	338 118
BADEN-WÜERTTEMBERG									
RB STUTT GART									
08111 STUTT GART,STADT	5	511	244	685	107	1 742	32 922	612	36 828
08115 BOEBLINGEN	-	388	17	365	18	986	27 885	43	29 702
08116 ESSLINGEN	5	254	61	423	90	1 146	37 604	319	39 902
08117 GOEPPINGEN	-	122	34	282	11	300	21 045	87	21 881
08118 LUDWIGSBURG	5	203	41	351	45	870	38 209	117	39 841
08119 REMS-MURR-KREIS	-	13	16	315	12	1 533	30 017	37	31 943
08121 HEILBRONN,STADT	-	40	39	271	17	404	9 197	69	10 037
08125 HEILBRONN	21	257	146	397	75	485	27 020	141	28 542
08126 HOHENLOHEKREIS	16	45	26	227	13	244	9 300	30	9 901
08127 SCHWAEBISCH HALL	1	34	15	171	5	470	15 506	18	16 220
08128 MAIN-TAUBER-KREIS	3	65	108	219	19	182	10 499	55	11 150
08135 HEIDENHEIM	2	56	22	173	11	180	11 006	41	11 491
08136 OSTALBKREIS	14	175	123	523	34	554	24 670	141	26 234
UNBEKANNT	-	-	-	-	-	-	1	-	1
RB ZUSAMMEN	72	2 163	892	4 402	457	9 096	294 881	1 710	313 673
RB KARLSRUHE									
08211 BADEN-BADEN,STADT	4	39	22	127	10	124	3 601	74	4 001
08212 KARLSRUHE,STADT	-	24	15	204	13	1 108	15 948	110	17 422
08215 KARLSRUHE	5	248	175	675	59	550	31 421	152	33 285
08216 RASTATT	10	102	56	182	46	277	17 063	108	17 844
08221 HEIDELBERG,STADT	2	33	19	127	16	474	6 566	73	7 310
08222 MANNHEIM,STADT	1	22	16	84	20	1 540	18 876	50	20 609
08225 NECKAR-ODENWALD-KREIS	10	54	68	232	37	242	11 385	34	12 062
08226 RHEIN-NECKAR-KREIS	2	94	67	401	68	2 826	38 518	115	42 091
08231 PFORZHEIM,STADT	3	123	52	240	6	175	7 885	93	8 577
08235 CALW	6	54	29	133	31	272	12 888	35	13 448
08236 ENZKREIS	-	107	33	173	26	472	14 788	62	15 661
08237 FREUDENSTADT	13	98	52	137	34	64	9 689	84	10 171
UNBEKANNT	-	-	-	-	-	-	1	-	1
RB ZUSAMMEN	56	998	604	2 715	366	8 124	188 629	990	202 482
RB FREIBURG									
08311 FREIBURG I.BREISG.STADT	1	12	8	439	10	805	10 539	61	11 875
08315 BREISGAU-HOCHSCHWARZWALD	4	48	66	243	29	610	17 584	110	18 694
08316 EMMENDINGEN	14	63	39	226	8	116	11 371	35	11 872
08317 ORTENAUKREIS	1	210	114	626	116	643	30 410	115	32 235
08325 ROTTWEIL	-	20	22	79	611	24	11 277	18	12 051
08326 SCHWARZWALD-BAAR-KREIS	7	91	84	309	28	630	16 836	72	18 057
08327 TUTTLINGEN	-	91	20	105	5	185	11 279	4	11 689
08335 KONSTANZ	1	244	28	269	16	637	18 995	40	20 230
08336 LOERRACH	4	119	45	224	53	328	16 510	69	17 352
08337 WALDSHUT	5	93	38	191	12	95	13 677	64	14 175
RB ZUSAMMEN	37	991	464	2 711	888	4 073	158 478	588	168 230
RB TUEBINGEN									
08415 REUTLINGEN	7	79	73	353	38	806	21 570	93	23 019
08416 TUEBINGEN	2	45	87	131	26	547	14 340	49	15 227
08417 ZOLLERNALBKREIS	1	82	29	137	28	209	16 055	29	16 570
08421 ULM,STADT	1	23	62	187	19	418	7 990	54	8 754
08425 ALB-DONAU-KREIS	11	122	82	667	42	284	15 436	72	16 716
08426 BIBERACH	17	137	97	261	52	106	16 314	111	17 095
08435 BODENSEEKREIS	6	142	54	367	27	179	15 802	128	16 705
08436 RAVENSBURG	6	140	85	192	38	456	22 370	81	23 368
08437 SIGMARINGEN	2	28	82	151	4	69	11 580	53	11 969
RB ZUSAMMEN	53	798	651	2 446	274	3 074	141 457	670	149 423
LAND INSGESAMT	218	4 950	2 611	12 274	1 985	24 367	783 445	3 958	833 808
BAYERN									
RB OBERBAYERN									
09161 INGOLSTADT,STADT	1	84	37	247	11	401	8 575	66	9 422
09162 MUENCHEN,STADT	3	270	117	1 230	561	5 880	70 251	825	79 137
09163 ROSENHEIM,STADT	-	46	14	142	5	184	4 347	43	4 781

Lastkraftwagen									Regierungsbezirk Statistische Kennziffer Zulassungsbezirk
Land- und Forst- wirtschaft	verarbeiten- des Gewerbe	Bau- gewerbe	Handel, Reparatur von Kfz und Gebrauchsgüt.	Verkehr, Nachrichten- übermittlung	sonstige öffentliche und persönl. Dienstleist.	Arbeitnehmer und Nicht- erwerbs- personen	sonstige	insgesamt	
10	11	12	13	14	15	16	17	18	
2	6	35	15	22	79	243	5	407	07331 ALZEY-WORMS
2	7	15	41	16	63	226	5	375	07332 BAD DUERKHEIM
3	7	26	12	16	41	159	6	270	07333 DONNERSBERGKREIS
2	9	43	19	73	39	239	5	429	07334 GERMERSHEIM
-	2	22	1	5	71	240	5	346	07335 KAISERSLAUTERN
2	8	8	18	5	2	167	2	210	07336 KUSEL
2	4	20	29	12	48	217	3	335	07337 SÜDLICHE WEINSTRASSE
3	9	9	142	8	21	222	1	415	07338 RHEIN-PFALZ-KREIS
5	13	57	19	9	162	317	9	591	07339 MAINZ-BINGEN
-	21	29	8	5	16	204	4	287	07340 SÜDWESTPFALZ
20	154	376	428	225	1 180	3 461	155	5 999	RB ZUSAMMEN
81	402	860	961	487	2 657	7 424	343	13 215	LAND INSGESAMT
BADEN-WÜRTTEMBERG									
3	83	99	97	48	309	643	40	1 322	08111 RB STUTTGART STUTTGART,STADT
1	7	11	22	6	220	488	9	764	08115 BOEBLINGEN
4	48	33	53	39	244	740	72	1 233	08116 ESSLINGEN
1	22	15	33	6	80	439	17	613	08117 GOEPPINGEN
13	39	28	52	65	213	893	14	1 317	08118 LUDWIGSBURG
-	12	6	24	18	519	618	11	1 208	08119 REMS-MURR-KREIS
-	10	15	34	12	95	190	13	369	08121 HEILBRONN,STADT
5	77	99	108	70	132	484	13	988	08125 HEILBRONN
-	23	12	31	6	69	161	13	315	08126 HOHENLOHEKREIS
-	9	12	20	2	152	387	8	590	08127 SCHWAEBISCH HALL
2	43	47	40	19	57	177	5	390	08128 MAIN-TAUBER-KREIS
4	16	14	17	53	51	182	4	341	08135 HEIDENHEIM
6	42	69	57	47	147	315	26	709	08136 OSTALBKREIS
-	-	-	-	-	-	-	-	-	UNBEKANNT
39	431	460	588	391	2 288	5 717	245	10 159	RB ZUSAMMEN
6	7	15	10	1	25	78	6	148	08211 RB KARLSRUHE BADEN-BADEN,STADT
1	21	8	29	8	375	423	26	891	08212 KARLSRUHE,STADT
2	65	142	155	54	158	671	17	1 264	08215 KARLSRUHE
10	27	42	50	34	79	362	5	609	08216 RASTATT
-	8	3	9	2	79	106	12	219	08221 HEIDELBERG,STADT
2	4	5	13	11	466	498	11	1 010	08222 MANNHEIM,STADT
4	21	39	56	27	71	187	11	416	08225 NECKAR-ODENWALD-KREIS
1	16	51	42	162	536	733	31	1 572	08226 RHEIN-NECKAR-KREIS
2	11	25	20	9	41	125	10	243	08231 PFORZHEIM,STADT
2	16	20	21	25	74	256	10	424	08235 CALW
5	20	18	20	24	134	240	10	471	08236 ENZKREIS
3	14	38	27	25	28	173	14	322	08237 FREUDENSTADT
-	-	-	-	-	-	-	-	-	UNBEKANNT
38	230	406	452	382	2 066	3 852	163	7 589	RB ZUSAMMEN
1	5	3	33	18	166	287	5	518	08311 RB FREIBURG FREIBURG I.BREISG.STADT
1	11	59	33	58	268	348	21	799	08315 BREISGAU-HOCHSCHWARZWALD
-	18	36	70	10	31	282	11	458	08316 EMMENDINGEN
3	99	116	83	74	207	630	32	1 244	08317 ORTENAUKREIS
-	7	11	9	225	6	143	3	404	08325 ROTTWEIL
2	28	41	84	64	151	217	7	594	08326 SCHWARZWALD-BAAR-KREIS
-	11	7	6	8	46	223	1	302	08327 TUTTLINGEN
-	22	22	32	17	160	466	10	729	08335 KONSTANZ
3	78	20	22	15	80	364	18	600	08336 LOERRACH
1	22	32	24	11	25	253	13	381	08337 WALDSHUT
11	301	347	396	500	1 140	3 213	121	6 029	RB ZUSAMMEN
4	30	35	67	112	202	332	45	827	08415 RB TUEBINGEN REUTLINGEN
2	9	30	21	22	120	168	16	388	08416 TUEBINGEN
-	18	14	23	83	35	354	2	529	08417 ZOLLERNALBKREIS
1	12	22	32	20	136	153	4	380	08421 ULM,STADT
9	46	46	40	28	95	247	14	525	08425 ALB-DONAU-KREIS
18	51	55	40	73	49	253	21	560	08426 BIBERACH
7	34	42	52	17	31	241	20	444	08435 BODENSEEKREIS
2	46	56	37	22	103	503	30	799	08436 RAVENSBURG
2	9	28	28	2	32	279	11	391	08437 SIGMARINGEN
45	255	328	340	379	803	2 530	163	4 843	RB ZUSAMMEN
133	1 217	1 541	1 776	1 652	6 297	15 312	692	28 620	LAND INSGESAMT
BAYERN									
1	7	10	27	5	61	162	7	280	09161 RB OBERBAYERN INGOLSTADT,STADT
1	22	31	103	41	782	1 620	39	2 639	09162 MUENCHEN,STADT
-	4	10	13	2	23	111	7	170	09163 ROSENHEIM,STADT



(Fortsetzung): Besitzumschreibungen von Personen- und Lastkraftwagen, Zugmaschinen sowie Kraftfahrzeuganhängern 2007 nach Zulassungsbezirken und Haltergruppen

Regierungsbezirk Statistische Kennziffer Zulassungsbezirk	Zugmaschinen								
	Land- und Forst- wirtschaft	verarbeiten- des Gewerbe	Bau- gewerbe	Handel, Reparatur von Kfz und Gebrauchsgüt.	Verkehr, Nachrichten- übermittlung	sonstige öffentliche und persönl. Dienstleist.	Arbeitnehmer und Nicht- erwerbs- personen	sonstige	insgesamt
	19	20	21	22	23	24	25	26	27
07331 ALZEY-WORMS	59	1	3	5	19	11	179	3	280
07332 BAD DUERKHEIM	10	1	-	24	14	10	133	3	195
07333 DONNERSBERGKREIS	26	1	1	1	13	9	100	1	152
07334 GERMERSHEIM	13	2	-	7	49	5	101	3	180
07335 KAISERSLAUTERN	-	-	2	-	2	6	162	1	173
07336 KUSEL	2	1	4	3	3	1	170	1	185
07337 SÜEDLICHE WEINSTRASSE	9	3	1	4	5	11	193	-	226
07338 RHEIN-PFALZ-KREIS	7	1	-	23	12	3	98	1	145
07339 MAINZ-BINGEN	29	-	2	4	12	22	216	4	289
07340 SÜEDWESTPFALZ	3	2	3	3	1	4	170	-	186
RB ZUSAMMEN	171	15	18	92	161	130	1 725	26	2 338
LAND INSGESAMT	562	43	62	198	370	371	5 050	66	6 722
BADEN-WUERTEMBERG									
RB STUTT GART									
08111 STUTT GART,STADT	1	5	1	6	33	32	50	3	131
08115 BOEBLINGEN	-	2	-	2	3	27	273	-	307
08116 ESSLINGEN	3	5	3	8	33	28	354	6	440
08117 GOEPPINGEN	1	5	2	6	8	10	312	6	350
08118 LUDWIGSBURG	1	1	-	2	30	26	399	4	463
08119 REMS-MURR-KREIS	10	-	-	2	5	42	439	-	498
08121 HEILBRONN,STADT	-	1	1	4	22	7	43	-	78
08125 HEILBRONN	12	7	5	9	65	11	565	2	676
08126 HOHENLOHEKREIS	3	2	6	6	14	19	299	-	349
08127 SCHWAEBISCH HALL	3	2	1	4	17	32	464	-	523
08128 MAIN-TAUBER-KREIS	2	5	2	2	4	6	425	3	449
08135 HEIDENHEIM	1	1	-	1	13	3	162	5	186
08136 OSTALBKREIS	7	4	3	14	26	31	538	3	626
UNBEKANNT	-	-	-	-	-	-	-	-	-
RB ZUSAMMEN	44	40	24	66	273	274	4 323	32	5 076
RB KARLSRUHE									
08211 BADEN-BADEN,STADT	3	1	1	3	-	8	24	-	40
08212 KARLSRUHE,STADT	2	4	-	19	1	18	39	15	98
08215 KARLSRUHE	2	10	6	7	59	21	423	4	532
08216 RASTATT	-	7	-	12	51	22	242	2	336
08221 HEIDELBERG,STADT	-	-	-	1	1	9	10	-	21
08222 MANNHEIM,STADT	2	-	-	2	4	87	23	-	118
08225 NECKAR-ODENWALD-KREIS	17	1	3	4	20	12	297	2	356
08226 RHEIN-NECKAR-KREIS	1	1	3	7	56	47	329	4	448
08231 PFORZHEIM,STADT	2	-	-	4	-	8	18	-	32
08235 CALW	7	4	1	1	20	18	255	2	308
08236 ENZKREIS	2	2	2	-	25	8	275	2	316
08237 FREUDENSTADT	14	5	1	2	13	2	268	9	314
UNBEKANNT	-	-	-	-	-	-	-	-	-
RB ZUSAMMEN	52	35	17	62	250	260	2 203	40	2 919
RB FREIBURG									
08311 FREIBURG I.BREISG.STADT	-	-	-	1	1	4	39	1	46
08315 BREISGAU-HOCHSCHWARZWALD	3	3	4	4	20	18	451	5	508
08316 EMMENDINGEN	1	-	2	8	2	2	364	-	379
08317 ORTENAUKREIS	2	10	3	11	77	27	693	2	825
08325 ROTTWEIL	-	-	-	2	38	-	298	9	347
08326 SCHWARZWALD-BAAR-KREIS	4	1	4	13	5	16	227	1	271
08327 TUTTLINGEN	-	3	1	1	3	2	228	-	238
08335 KONSTANZ	1	3	-	4	1	13	268	-	290
08336 LOERRACH	12	6	1	2	25	21	293	-	360
08337 WALDSHUT	5	1	3	-	2	3	424	2	440
RB ZUSAMMEN	28	27	18	46	174	106	3 285	20	3 704
RB TUEBINGEN									
08415 REUTLINGEN	6	2	2	10	20	20	438	3	501
08416 TUEBINGEN	1	-	-	6	19	14	251	2	293
08417 ZOLLERNALBKREIS	-	2	2	1	14	9	472	3	503
08421 ULM,STADT	-	3	-	5	3	9	23	3	46
08425 ALB-DONAU-KREIS	6	2	1	4	10	7	413	3	446
08426 BIBERACH	17	8	3	5	120	2	470	12	637
08435 BODENSEEKREIS	31	1	4	12	10	5	283	1	347
08436 RAVENSBURG	23	3	5	6	42	16	568	6	669
08437 SIGMARINGEN	1	1	4	9	5	2	381	4	407
RB ZUSAMMEN	85	22	21	58	243	84	3 299	37	3 849
LAND INSGESAMT	209	124	80	232	940	724	13 110	129	15 548
BAYERN									
RB OBERBAYERN									
09161 INGOLSTADT,STADT	3	-	-	2	-	4	46	3	58
09162 MUENCHEN,STADT	-	1	-	23	5	108	79	12	228
09163 ROSENHEIM,STADT	1	2	-	-	2	-	21	-	26

Kraftfahrzeuganhänger										Regierungsbezirk Statistische Kennziffer Zulassungsbezirk
Land- und Forst- wirtschaft	verarbeiten- des Gewerbe	Bau- gewerbe	Handel, Reparatur von Kfz und Gebrauchsgüt.	Verkehr, Nachrichten- übermittlung	sonstige öffentliche und persönl. Dienstleist.	Arbeitnehmer und Nicht- erwerbs- personen	sonstige	insgesamt		
28	29	30	31	32	33	34	35	36		
4	2	7	21	26	31	416	4	511	07331	ALZEY-WORMS
4	6	5	21	7	29	401	1	474	07332	BAD DUERKHEIM
11	6	3	7	13	32	286	1	359	07333	DONNERSBERG-KREIS
4	7	14	9	67	23	376	4	504	07334	GERMERSHEIM
1	-	6	4	3	41	393	2	450	07335	KAISERSLAUTERN
-	2	7	7	30	4	346	3	399	07336	KUSEL
1	7	10	13	8	26	343	1	409	07337	SUEDLICHE WEINSTRASSE
4	3	4	76	17	7	364	3	478	07338	RHEIN-PFALZ-KREIS
25	7	22	24	14	86	569	13	760	07339	MAINZ-BINGEN
-	13	4	3	2	9	379	6	416	07340	SUEDWESTPFALZ
55	63	105	260	242	594	5 265	90	6 674		RB ZUSAMMEN
161	183	449	695	590	1 361	12 166	265	15 870		LAND INSGESAMT
BADEN-WUERTEMBERG										
1	27	19	47	44	90	629	16	873	08111	RB STUTTGART STUTTGART,STADT
1	6	1	10	3	66	870	2	959	08115	BOEBLINGEN
2	23	12	27	25	117	1 227	24	1 457	08116	ESSLINGEN
1	8	8	6	7	29	787	9	855	08117	GOEPPINGEN
3	8	17	21	42	103	1 266	7	1 467	08118	LUDWIGSBURG
-	12	1	7	9	193	1 154	3	1 379	08119	REMS-MURR-KREIS
9	1	4	16	26	49	188	5	289	08121	HEILBRONN,STADT
9	10	39	38	59	56	1 035	6	1 252	08125	HEILBRONN
6	5	7	14	9	37	354	-	432	08126	HOHENLOHEKREIS
-	4	4	18	18	80	672	-	796	08127	SCHWAEBISCH HALL
1	13	9	20	11	19	442	6	521	08128	MAIN-TAUBER-KREIS
6	5	6	8	51	15	381	-	472	08135	HEIDENHEIM
7	18	32	35	50	78	956	7	1 183	08136	OSTALBKREIS
-	-	-	-	-	-	-	-	-		UNBEKANNT
37	140	159	267	354	932	9 961	85	11 935		RB ZUSAMMEN
4	1	5	12	1	15	116	-	154	08211	RB KARLSRUHE BADEN-BADEN,STADT
-	6	1	5	6	131	457	21	627	08212	KARLSRUHE,STADT
2	27	54	62	99	73	1 261	5	1 583	08215	KARLSRUHE
8	13	25	33	56	16	726	7	884	08216	RASTATT
2	2	4	6	6	30	147	4	201	08221	HEIDELBERG,STADT
2	1	1	2	1	342	385	-	734	08222	MANNHEIM,STADT
4	13	27	29	10	29	473	8	593	08225	NECKAR-ODENWALD-KREIS
3	11	12	28	58	205	1 118	5	1 440	08226	RHEIN-NECKAR-KREIS
-	2	9	3	1	14	154	5	188	08231	PFORZHEIM,STADT
2	11	6	15	28	51	518	8	639	08235	CALW
-	15	9	11	35	73	644	5	792	08236	ENZKREIS
5	6	7	8	41	11	390	9	477	08237	FREUDENSTADT
-	-	-	-	-	-	-	-	-		UNBEKANNT
32	108	160	214	342	990	6 389	77	8 312		RB ZUSAMMEN
-	-	1	18	8	49	293	3	372	08311	RB FREIBURG FREIBURG I.BREISG.STADT
-	9	29	18	29	107	767	5	964	08315	BREISGAU-HOCHSCHWARZWALD
2	9	26	33	5	9	534	17	635	08316	EMMENDINGEN
3	72	41	48	97	94	1 352	12	1 719	08317	ORTENAU-KREIS
-	1	1	3	163	2	543	6	719	08325	ROTTWEIL
1	18	17	52	19	61	571	4	743	08326	SCHWARZWALD-BAAR-KREIS
-	9	10	1	3	15	480	5	523	08327	TUTTLINGEN
-	9	5	16	14	90	863	6	1 003	08335	KONSTANZ
2	16	9	12	84	44	575	5	747	08336	LOERRACH
2	12	11	7	1	15	533	2	583	08337	WALDSHUT
10	155	150	208	423	486	6 511	65	8 008		RB ZUSAMMEN
2	14	12	35	103	101	883	8	1 158	08415	RB TUEBINGEN REUTLINGEN
1	6	12	15	36	76	543	16	705	08416	TUEBINGEN
-	3	9	17	27	28	764	2	850	08417	ZOLLERNALBKREIS
1	5	10	10	9	34	175	3	247	08421	ULM,STADT
1	20	28	22	20	35	627	5	758	08425	ALB-DONAU-KREIS
12	22	17	21	210	32	656	13	983	08426	BIBERACH
6	16	25	41	21	22	667	11	809	08435	BODENSEEKREIS
9	35	57	15	39	59	1 036	11	1 261	08436	RAVENSBURG
3	7	19	11	11	18	588	5	662	08437	SIGMARINGEN
35	128	189	187	476	405	5 939	74	7 433		RB ZUSAMMEN
114	531	658	876	1 595	2 813	28 800	301	35 688		LAND INSGESAMT
BAYERN										
-	3	2	17	9	25	283	5	344	09161	RB OBERBAYERN INGOLSTADT,STADT
1	11	20	19	14	335	1 617	18	2 035	09162	MUENCHEN,STADT
-	2	3	4	-	2	107	2	120	09163	ROSENHEIM,STADT



(Fortsetzung): Besitzumschreibungen von Personen- und Lastkraftwagen, Zugmaschinen sowie Kraftfahrzeuganhängern 2007 nach Zulassungsbezirken und Haltergruppen

Regierungsbezirk Statistische Kennziffer Zulassungsbezirk	Personenkraftwagen								
	Land- und Forst- wirtschaft	verarbeiten- des Gewerbe	Bau- gewerbe	Handel, Reparatur von Kfz und Gebrauchsgüt.	Verkehr, Nachrichten- übermittlung	sonstige öffentliche und persönl. Dienstleist.	Arbeitnehmer und Nicht- erwerbs- personen	sonstige	insgesamt
	1	2	3	4	5	6	7	8	9
09171 ALTOETTING	-	61	42	78	6	111	9 185	35	9 518
09172 BERCHTESGADENER LAND	36	1	-	31	1	488	7 667	6	8 230
09173 BAD TOLZ-WOLFRATSHAUSEN	2	15	18	83	4	354	9 423	23	9 922
09174 DACHAU	2	62	36	232	41	188	10 216	41	10 818
09175 EBERSBERG	16	14	22	130	6	371	8 517	25	9 101
09176 EICHSTAETT	4	86	44	130	13	56	8 769	43	9 145
09177 ERDING	6	36	36	186	47	171	9 976	128	10 586
09178 FREISING	3	7	22	92	21	613	12 627	21	13 406
09179 FUERSTENFELDBRUCK	-	30	33	117	12	378	13 603	34	14 207
09180 GARMISCH-PARTENKIRCHEN	26	12	21	110	12	360	5 630	69	6 240
09181 LANDSBERG AM LECH	6	50	24	133	13	424	9 159	51	9 860
09182 MIESBACH	8	42	42	118	18	101	7 630	120	8 079
09183 MUEHLDORF A.INN	31	86	38	141	20	23	9 327	57	9 723
09184 MUENCHEN	1	157	58	418	46	2 233	19 371	1 022	23 306
09185 NEUBURG-SCHROBENHAUSEN	20	40	76	186	47	200	7 164	40	7 773
09186 PFAFFENHOFEN A.D.ILM	5	68	37	90	19	110	9 923	29	10 281
09187 ROSENHEIM	241	182	93	436	31	354	18 963	251	20 551
09188 STARNBERG	3	33	10	120	12	683	9 206	82	10 149
09189 TRAUENSTEIN	3	119	53	143	14	100	14 187	79	14 698
09190 WEILHEIM-SCHONGAU	33	71	43	163	11	146	10 587	77	11 131
RB ZUSAMMEN	450	1 572	916	4 756	971	13 929	294 303	3 167	320 064
RB NIEDERBAYERN									
09261 LANDSHUT.STADT	1	39	5	169	1	139	4 447	46	4 847
09262 PASSAU.STADT	-	10	9	183	2	223	3 344	35	3 806
09263 STRAUBING.STADT	-	42	12	106	17	56	3 205	80	3 518
09271 DEGGENDORF	9	40	83	264	33	203	9 818	33	10 483
09272 FREYUNG-GRAFENAU	1	32	51	88	11	51	7 369	33	7 636
09273 KELHEIM	8	31	17	168	5	174	9 652	20	10 075
09274 LANDSHUT	29	55	34	122	21	405	12 436	23	13 125
09275 PASSAU	71	57	28	225	17	624	16 107	82	17 211
09276 REGEN	62	65	31	109	19	24	6 708	55	7 073
09277 ROTTAL-INN	113	98	64	175	18	237	9 651	79	10 435
09278 STRAUBING-BOGEN	21	45	18	71	27	55	8 284	27	8 548
09279 DINGOLFING-LANDAU	7	53	13	121	68	18	8 355	15	8 650
RB ZUSAMMEN	322	567	365	1 801	239	2 209	99 376	528	105 407
RB OBERPFALZ									
09361 AMBERG.STADT	-	32	12	88	9	95	3 287	41	3 564
09362 REGENSBURG.STADT	-	18	3	238	19	778	8 251	154	9 461
09363 WEIDEN I.D.OPF.,STADT	-	31	27	79	8	94	3 134	25	3 398
09371 AMBERG-SULZBACH	2	104	57	137	23	114	8 839	58	9 334
09372 CHAM	16	89	97	170	34	228	11 259	67	11 960
09373 NEUMARKT I.D.OPF.	9	122	116	1 180	25	130	9 784	70	11 436
09374 NEUSTADT A.D.WALDNAAB	48	42	17	74	11	86	8 443	25	8 746
09375 REGENSBURG	7	57	68	243	88	253	14 559	51	15 326
09376 SCHWANDORF	8	61	37	348	31	343	12 129	66	13 023
09377 TIRSCHENREUTH	7	45	39	76	16	24	6 445	49	6 701
RB ZUSAMMEN	97	601	473	2 633	264	2 145	86 130	606	92 949
RB OBERFRANKEN									
09461 BAMBERG.STADT	1	25	10	74	8	182	3 915	85	4 300
09462 BAYREUTH.STADT	4	30	27	155	12	148	4 298	211	4 885
09463 COBURG.STADT	1	40	11	101	11	26	2 621	97	2 908
09464 HOF.STADT	-	21	30	35	24	75	3 274	14	3 473
09471 BAMBERG	2	37	71	102	19	279	11 635	45	12 190
09472 BAYREUTH	16	46	71	112	25	51	8 954	49	9 324
09473 COBURG	2	64	32	83	13	104	6 703	13	7 014
09474 FORCHHEIM	2	15	26	119	17	185	8 698	18	9 080
09475 HOF	27	62	23	128	46	123	8 142	24	8 575
09476 KRONACH	13	92	28	70	9	55	5 683	23	5 973
09477 KULMBACH	63	88	29	125	11	110	5 933	36	6 395
09478 LICHTENFELS	4	61	16	120	8	141	5 029	27	5 406
09479 WUNSIEDEL I.FICHTELGEB.	3	118	25	137	10	67	6 179	77	6 616
RB ZUSAMMEN	138	699	399	1 361	213	1 546	81 064	719	86 139
RB MITTELFRANKEN									
09561 ANSBACH.STADT	1	16	4	66	3	32	2 794	24	2 940
09562 ERLANGEN.STADT	-	230	18	146	17	113	5 849	153	6 526
09563 FUERTH.STADT	2	67	23	294	18	252	7 848	53	8 557
09564 NUERNBERG.STADT	11	216	167	911	118	1 238	30 484	632	33 777
09565 SCHWABACH.STADT	1	56	5	473	2	74	2 760	22	3 393
09571 ANSBACH	6	74	88	189	16	129	14 415	56	14 973
09572 ERLANGEN-HOECHSTADT	1	79	33	94	8	130	9 567	49	9 961
09573 FUERTH	-	55	31	180	6	93	8 442	19	8 826
09574 NUERNBERGER LAND	1	79	27	251	15	205	12 103	68	12 749
09575 NEUSTADT/AISCH-WINDSHEIM	23	49	40	189	25	82	7 836	35	8 279
09576 ROTH	-	42	17	122	209	10	9 648	31	10 079
09577 WEISSENBURG-GUNZENHAUSEN	30	26	37	348	28	51	7 193	48	7 761
RB ZUSAMMEN	76	989	490	3 263	465	2 409	118 939	1 190	127 821
RB UNTERFRANKEN									
09661 ASCHAFFENBURG.STADT	2	171	35	118	18	146	4 693	100	5 283
09662 SCHWEINFURT.STADT	-	15	8	46	1	224	3 492	32	3 818
09663 WUERZBURG.STADT	3	50	24	186	32	207	6 976	160	7 638

Lastkraftwagen									Regierungsbezirk Statistische Kennziffer Zulassungsbezirk
Land- und Forst- wirtschaft	verarbeiten- des Gewerbe	Bau- gewerbe	Handel, Reparatur von Kfz und Gebrauchsgüt.	Verkehr, Nachrichten- übermittlung	sonstige öffentliche und persönl. Dienstleist.	Arbeitnehmer und Nicht- erwerbs- personen	sonstige	insgesamt	
10	11	12	13	14	15	16	17	18	
-	22	25	5	9	29	196	14	300	09171 ALTOETTING
2	-	-	4	-	91	124	1	222	09172 BERCHTESGADENER LAND
1	2	8	10	1	66	266	4	358	09173 BAD TOELZ-WOLFRATSHAUSEN
-	14	20	34	45	38	263	8	422	09174 DACHAU
-	8	2	25	9	82	181	4	311	09175 EBERSBERG
1	28	30	19	9	9	173	16	285	09176 EICHSTAETT
2	13	42	9	22	37	257	14	396	09177 ERDING
1	5	10	10	24	196	283	5	534	09178 FREISING
-	18	14	13	11	105	329	3	493	09179 FUERSTENFELDBRUCK
3	4	8	12	4	81	157	8	277	09180 GARMISCH-PARTENKIRCHEN
1	7	19	27	9	73	190	1	327	09181 LANDSBERG AM LECH
2	21	22	32	11	16	182	5	291	09182 MIESBACH
1	25	22	49	8	4	265	21	395	09183 MUEHLDORF A.INN
-	25	15	57	30	328	356	57	868	09184 MUENCHEN
7	13	41	29	10	47	122	5	274	09185 NEUBURG-SCHROBENHAUSEN
2	30	19	24	18	23	280	11	407	09186 PFAFFENHOFEN A.D.ILM
10	50	35	68	23	65	423	28	702	09187 ROSENHEIM
1	9	6	17	9	78	211	8	339	09188 STARNBERG
1	24	50	20	9	25	329	18	476	09189 TRAUNSTEIN
1	20	28	13	5	40	286	9	402	09190 WEILHEIM-SCHONGAU
38	371	467	620	314	2 299	6 766	293	11 168	RB ZUSAMMEN
-	3	5	11	-	15	122	8	164	RB NIEDERBAYERN
-	1	2	8	-	39	48	11	109	09261 LANDSHUT.STADT
-	6	3	34	3	7	100	35	188	09262 PASSAU.STADT
1	21	127	68	20	69	264	10	580	09263 STRAUBING.STADT
1	8	25	6	44	27	171	14	296	09271 DEGGENDORF
6	8	15	12	11	57	226	2	337	09272 FREYUNG-GRAFENAU
4	10	20	25	18	210	339	5	631	09273 KELHEIM
1	15	18	8	4	173	323	6	548	09274 LANDSHUT
4	30	26	12	9	10	140	9	240	09275 PASSAU
6	41	52	34	22	47	204	24	430	09276 REGEN
2	10	12	16	24	20	208	9	301	09277 ROTTAL-INN
2	12	9	12	27	5	206	3	276	09278 STRAUBING-BOGEN
27	165	314	246	182	679	2 351	136	4 100	09279 DINGOLFING-LANDAU
1	11	16	12	3	18	45	4	110	RB OBERPFALZ
-	6	3	30	17	177	119	59	411	09361 AMBERG.STADT
-	23	10	8	10	24	55	5	135	09362 REGENSBURG.STADT
5	27	50	25	23	53	152	14	349	09363 WEIDEN I.D.OPF.STADT
6	35	65	21	30	69	171	10	407	09371 AMBERG-SULZBACH
7	19	62	49	36	26	170	10	379	09372 CHAM
-	14	31	7	12	22	200	3	289	09373 NEUMARKT I.D.OPF.
4	17	52	25	64	72	252	12	498	09374 NEUSTADT A.D.WALDNAAB
1	15	22	23	13	89	185	7	355	09375 REGENSBURG
-	11	27	16	6	2	131	12	205	09376 SCHWANDORF
24	178	338	216	214	552	1 480	136	3 138	09377 TIRSCHENREUTH
-	5	16	10	37	50	69	13	200	RB OBERFRANKEN
1	11	15	22	8	13	78	17	165	09461 BAMBERG.STADT
-	13	2	23	4	1	51	13	107	09462 BAYREUTH.STADT
-	5	22	10	18	16	60	1	132	09463 COBURG.STADT
1	16	39	11	17	94	238	12	428	09464 HOF.STADT
7	14	32	6	15	24	182	10	290	09471 BAMBERG
5	17	22	14	11	38	147	1	255	09472 BAYREUTH
-	18	21	13	43	58	149	4	306	09473 COBURG
1	7	27	26	101	34	152	6	354	09474 FORCHHEIM
4	18	26	17	15	20	116	3	219	09475 HOF
4	41	14	17	13	34	128	5	256	09476 KRONACH
-	38	27	22	12	52	89	13	253	09477 KULMBACH
-	18	10	11	9	17	100	8	173	09478 LICHTENFELS
23	221	273	202	303	451	1 559	106	3 138	09479 WUNSIEDEL I.FICHTELGEB.
-	1	6	13	1	2	42	5	70	RB MITTELFRANKEN
-	20	13	24	8	17	89	16	187	09561 ANSBACH.STADT
-	11	10	27	24	76	232	6	386	09562 ERLANGEN.STADT
13	57	98	201	128	234	841	123	1 695	09563 FUERTH.STADT
-	11	12	11	3	10	70	5	122	09564 NUERNBERG.STADT
3	42	78	24	23	47	265	16	498	09565 SCHWABACH.STADT
2	14	34	24	4	21	214	8	321	09571 ANSBACH
-	12	24	19	8	24	227	5	319	09572 ERLANGEN-HOECHSTADT
-	34	21	69	10	59	268	16	477	09573 FUERTH
2	19	25	22	7	26	224	3	328	09574 NUERNBERGER LAND
2	14	9	15	87	9	252	8	396	09575 NEUSTADT/AISCH-WINDSHEIM
4	21	26	54	28	16	122	8	279	09576 ROTH
26	256	356	503	331	541	2 846	219	5 078	09577 WEISSENBURG-GUNZENHAUSEN
1	11	36	12	19	18	127	11	235	RB UNTERFRANKEN
-	8	14	12	1	44	62	39	180	09661 ASCHAFFENBURG.STADT
1	17	19	109	14	50	159	20	389	09662 SCHWEINFURT.STADT
									09663 WUERZBURG.STADT



(Fortsetzung): Besitzumschreibungen von Personen- und Lastkraftwagen, Zugmaschinen sowie Kraftfahrzeuganhängern 2007 nach Zulassungsbezirken und Haltergruppen

Regierungsbezirk Statistische Kennziffer Zulassungsbezirk	Zugmaschinen								
	Land- und Forst- wirtschaft	verarbeiten- des Gewerbe	Bau- gewerbe	Handel, Reparatur von Kfz und Gebrauchsgüt.	Verkehr, Nachrichten- übermittlung	sonstige öffentliche und persönl. Dienstleist.	Arbeitnehmer und Nicht- erwerbs- personen	sonstige	insgesamt
	19	20	21	22	23	24	25	26	27
09171 ALTOETTING	2	1	3	1	4	3	236	-	250
09172 BERCHTESGADENER LAND	12	-	-	1	-	40	130	-	183
09173 BAD TOLZ-WOLFRATSHAUSEN	1	1	1	1	1	9	258	-	272
09174 DACHAU	1	-	-	2	5	2	256	1	267
09175 EBERSBERG	105	-	1	6	28	6	120	2	268
09176 EICHSTAETT	78	3	1	2	15	4	286	3	392
09177 ERDING	275	2	2	6	9	-	51	2	347
09178 FREISING	32	-	-	1	16	70	280	-	399
09179 FUERSTENFELDBRUCK	-	1	-	1	2	20	173	1	198
09180 GARMISCH-PARTENKIRCHEN	60	1	1	2	16	12	105	3	200
09181 LANDSBERG AM LECH	168	-	-	8	3	11	193	3	386
09182 MIESBACH	36	-	-	2	1	3	191	3	236
09183 MUEHLDORF A.INN	88	-	4	13	10	1	190	7	313
09184 MUENCHEN	8	2	-	6	4	36	149	16	221
09185 NEUBURG-SCHROBENHAUSEN	168	-	2	2	6	8	140	1	327
09186 PFAFFENHOFEN A.D.ILM	30	4	2	4	17	3	330	7	397
09187 ROSENHEIM	200	13	1	5	21	19	386	5	650
09188 STARNBERG	11	-	-	1	4	11	120	2	149
09189 TRAUENSTEIN	125	1	1	4	1	4	392	25	553
09190 WEILHEIM-SCHONGAU	41	6	-	1	4	4	350	3	409
RB ZUSAMMEN	1 445	38	19	94	174	378	4 482	99	6 729
RB NIEDERBAYERN									
09261 LANDSHUT.STADT	-	4	-	-	-	2	23	1	30
09262 PASSAU.STADT	-	-	-	-	-	4	29	3	36
09263 STRAUBING.STADT	-	4	-	5	3	-	16	5	33
09271 DEGGENDORF	18	2	32	5	9	14	340	2	422
09272 FREYUNG-GRAFENAU	7	2	2	2	6	9	507	5	540
09273 KELHEIM	87	1	-	3	4	17	304	1	417
09274 LANDSHUT	173	1	-	-	10	34	301	2	521
09275 PASSAU	237	-	1	6	2	32	452	4	734
09276 REGEN	204	3	4	3	3	1	183	1	402
09277 ROTTAL-INN	350	4	8	14	21	8	207	2	614
09278 STRAUBING-BOGEN	240	2	2	-	13	-	232	3	492
09279 DINGOLFING-LANDAU	24	4	1	6	24	-	304	1	364
RB ZUSAMMEN	1 340	27	50	44	95	121	2 898	30	4 605
RB OBERPFALZ									
09361 AMBERG.STADT	-	1	9	4	19	-	11	-	44
09362 REGENSBURG.STADT	-	-	-	3	15	22	18	1	59
09363 WEIDEN I.D.OPF.,STADT	1	1	-	-	13	7	25	1	48
09371 AMBERG-SULZBACH	112	2	3	2	18	10	236	3	386
09372 CHAM	266	4	2	4	6	10	375	-	667
09373 NEUMARKT I.D.OPF.	90	3	6	6	14	5	307	1	432
09374 NEUSTADT A.D.WALDNAAB	88	1	4	1	5	4	346	1	450
09375 REGENSBURG	106	-	2	6	29	8	372	-	523
09376 SCHWANDORF	96	1	2	6	30	19	452	-	606
09377 TIRSCHENREUTH	70	4	2	2	11	2	228	8	327
RB ZUSAMMEN	829	17	30	34	160	87	2 370	15	3 542
RB OBERFRANKEN									
09461 BAMBERG.STADT	1	1	-	-	51	13	14	1	81
09462 BAYREUTH.STADT	3	-	-	-	2	2	14	3	24
09463 COBURG.STADT	-	-	-	6	-	-	13	-	21
09464 HOF.STADT	-	-	3	1	23	1	14	2	44
09471 BAMBERG	1	3	4	-	8	11	430	2	459
09472 BAYREUTH	16	-	1	2	7	2	420	2	450
09473 COBURG	10	3	2	3	18	3	196	1	236
09474 FORCHHEIM	30	-	-	-	25	2	279	1	337
09475 HOF	52	3	5	7	26	10	230	2	335
09476 KRONACH	111	-	-	1	4	2	138	-	256
09477 KULMBACH	50	-	2	4	13	1	184	3	257
09478 LICHTENFELS	25	1	-	2	5	6	181	1	221
09479 WUNSIEDEL I.FICHTELGEB.	145	-	-	2	5	3	148	10	313
RB ZUSAMMEN	444	11	17	28	187	58	2 261	28	3 034
RB MITTELFRANKEN									
09561 ANSBACH.STADT	1	-	-	8	-	-	38	20	67
09562 ERLANGEN.STADT	1	-	-	-	1	2	36	2	42
09563 FUERTH.STADT	3	-	-	-	5	1	15	-	24
09564 NUERNBERG.STADT	12	1	1	10	33	28	68	13	166
09565 SCHWABACH.STADT	-	-	-	3	-	1	25	-	29
09571 ANSBACH	232	3	7	8	8	7	577	4	846
09572 ERLANGEN-HOECHSTADT	3	-	-	1	2	2	206	1	215
09573 FUERTH	-	-	4	-	3	2	132	-	141
09574 NUERNBERGER LAND	5	3	2	5	3	7	325	2	352
09575 NEUSTADT/AISCH-WINDSHEIM	88	-	2	6	14	3	588	2	703
09576 ROTH	4	-	8	-	27	3	292	2	336
09577 WEISSENBURG-GUNZENHAUSEN	28	1	1	3	16	4	336	-	389
RB ZUSAMMEN	377	8	25	44	112	60	2 638	46	3 310
RB UNTERFRANKEN									
09661 ASCHAFFENBURG.STADT	1	8	1	-	2	3	25	-	40
09662 SCHWEINFURT.STADT	-	-	18	4	4	8	4	9	47
09663 WUERZBURG.STADT	1	-	4	4	3	6	11	1	30

Kraftfahrzeuganhänger										Regierungsbezirk Statistische Kennziffer Zulassungsbezirk
Land- und Forst- wirtschaft	verarbeiten- des Gewerbe	Bau- gewerbe	Handel, Reparatur von Kfz und Gebrauchsgüt.	Verkehr, Nachrichten- übermittlung	sonstige öffentliche und persönl. Dienstleist.	Arbeitnehmer und Nicht- erwerbs- personen	sonstige	insgesamt		
28	29	30	31	32	33	34	35	36		
1	6	10	1	7	14	384	3	426	09171	ALTOETTING
3	-	-	1	-	52	298	-	354	09172	BERCHTESGADENER LAND
1	-	6	16	-	39	359	2	423	09173	BAD TOELZ-WOLFRATSHAUSEN
-	2	8	25	17	25	420	8	505	09174	DACHAU
24	-	3	7	35	41	302	4	416	09175	EBERSBERG
8	8	16	10	24	5	412	14	497	09176	EICHSTAETT
39	5	10	9	8	23	339	8	441	09177	ERDING
7	1	1	7	18	168	450	-	652	09178	FREISING
-	6	6	6	6	42	565	3	634	09179	FUERSTENFELDBRUCK
7	1	-	3	7	35	228	5	286	09180	GARMISCH-PARTENKIRCHEN
11	1	2	7	5	68	433	1	528	09181	LANDSBERG AM LECH
11	4	6	21	7	12	292	5	358	09182	MIESBACH
18	14	7	10	8	6	402	13	478	09183	MUEHLDORF A.INN
1	12	24	19	12	133	544	81	826	09184	MUENCHEN
28	6	23	26	13	18	280	1	395	09185	NEUBURG-SCHROBENHAUSEN
2	17	5	13	10	19	449	9	524	09186	PPAFFENHOFEN A.D.ILM
18	23	15	20	65	53	785	14	993	09187	ROSENHEIM
4	1	5	3	5	52	323	3	396	09188	STARNBURG
27	6	26	12	11	16	611	67	776	09189	TRAUNSTEIN
5	9	12	12	12	10	509	3	572	09190	WEILHEIM-SCHONGAU
216	138	210	268	293	1 193	10 392	269	12 979		RB ZUSAMMEN
										RB NIEDERBAYERN
1	2	-	7	2	6	104	2	124	09261	LANDSHUT,STADT
-	-	-	5	-	14	130	2	151	09262	PASSAU,STADT
-	14	-	4	3	1	96	5	123	09263	STRAUBING,STADT
1	1	168	20	10	36	420	4	660	09271	DEGGENDORF
3	2	9	5	62	24	286	3	394	09272	FREYUNG-GRAFENAU
12	1	6	9	2	34	382	-	446	09273	KELHEIM
20	4	4	20	19	238	570	2	877	09274	LANDSHUT
32	5	5	7	9	121	671	2	852	09275	PASSAU
24	14	9	2	17	3	250	6	325	09276	REGEN
39	36	10	19	38	33	435	15	625	09277	ROTTAL-INN
12	9	7	5	23	9	340	7	412	09278	STRAUBING-BOGEN
4	10	1	2	33	3	388	2	443	09279	DINGOLFING-LANDAU
148	98	219	105	218	522	4 072	50	5 432		RB ZUSAMMEN
										RB OBERPFALZ
-	2	9	8	10	8	62	1	100	09361	AMBERG,STADT
-	-	1	16	32	71	148	40	308	09362	REGENSBURG,STADT
-	2	6	6	25	10	86	1	136	09363	WEIDEN I.D.OPF.,STADT
9	16	17	11	11	35	341	4	444	09371	AMBERG-SULZBACH
32	10	26	10	37	49	427	2	593	09372	CHAM
10	7	31	22	14	14	394	4	496	09373	NEUMARKT I.D.OPF.
7	5	7	2	11	11	354	4	401	09374	NEUSTADT A.D.WALDNAAB
22	4	13	24	57	34	559	3	716	09375	REGENSBURG
22	9	12	6	27	49	546	4	675	09376	SCHWANDORF
10	10	8	12	14	4	248	4	310	09377	TIRSCHENREUTH
112	65	130	117	238	285	3 165	67	4 179		RB ZUSAMMEN
										RB OBERFRANKEN
-	3	-	4	86	22	96	10	221	09461	BAMBERG,STADT
1	4	3	4	9	16	106	12	155	09462	BAYREUTH,STADT
-	7	-	7	1	2	54	13	84	09463	COBURG,STADT
-	1	23	3	27	3	69	2	128	09464	HOF,STADT
1	3	12	5	22	36	432	1	512	09471	BAMBERG
3	6	17	10	8	13	339	2	398	09472	BAYREUTH
4	10	3	10	19	17	283	4	350	09473	COBURG
2	2	5	27	66	23	298	-	423	09474	FORCHHEIM
5	5	12	12	94	19	350	4	501	09475	HOF
3	7	5	4	14	6	207	-	246	09476	KRONACH
7	7	-	5	10	15	219	1	264	09477	KULMBACH
6	24	10	6	9	20	222	7	304	09478	LICHTENFELS
4	7	7	2	11	2	253	8	294	09479	WUNSIEDEL I.FICHTELGEB.
36	86	97	99	376	194	2 928	64	3 880		RB ZUSAMMEN
										RB MITTELFRANKEN
1	1	1	12	-	2	81	16	114	09561	ANSBACH,STADT
-	3	2	22	38	5	131	7	208	09562	ERLANGEN,STADT
-	-	4	14	20	30	208	4	280	09563	FUERTH,STADT
3	13	60	59	51	150	798	154	1 288	09564	NUERNBERG,STADT
1	3	3	11	-	2	98	2	120	09565	SCHWABACH,STADT
19	21	29	21	26	29	616	6	767	09571	ANSBACH
-	9	13	13	5	13	346	5	404	09572	ERLANGEN-HOECHSTADT
-	2	17	2	3	13	329	-	366	09573	FUERTH
3	10	8	31	24	31	474	2	583	09574	NUERNBERGER LAND
15	12	14	16	19	7	386	3	472	09575	NEUSTADT/AISCH-WINDSHEIM
1	1	6	4	59	1	469	1	542	09576	ROTH
6	5	11	28	31	8	331	4	424	09577	WEISSENBURG-GUNZENHAUSEN
49	80	168	233	276	291	4 267	204	5 568		RB ZUSAMMEN
										RB UNTERFRANKEN
-	12	50	9	3	13	112	5	204	09661	ASCHAFFENBURG,STADT
-	1	19	7	6	14	84	72	203	09662	SCHWEINFURT,STADT
-	11	11	9	4	14	185	6	240	09663	WUERZBURG,STADT



(Fortsetzung): Besitzumschreibungen von Personen- und Lastkraftwagen, Zugmaschinen sowie Kraftfahrzeuganhängern 2007 nach Zulassungsbezirken und Haltergruppen

Regierungsbezirk Statistische Kennziffer Zulassungsbezirk		Personenkraftwagen								
		Land- und Forst- wirtschaft	verarbeiten- des Gewerbe	Bau- gewerbe	Handel, Reparatur von Kfz und Gebrauchsgüt.	Verkehr, Nachrichten- übermittlung	sonstige öffentliche und persönl. Dienstleist.	Arbeitnehmer und Nicht- erwerbs- personen	sonstige	insgesamt
		1	2	3	4	5	6	7	8	9
09671	ASCHAFFENBURG	1	75	38	158	18	503	13 358	43	14 194
09672	BAD KISSINGEN	40	66	85	127	23	70	8 399	120	8 930
09673	RHOEN-GRABFELD	10	57	39	203	13	42	6 822	74	7 260
09674	HASSBERGE	23	62	39	127	20	78	7 277	52	7 678
09675	KITZINGEN	20	16	6	195	27	137	7 231	34	7 666
09676	MILTENBERG	2	58	48	127	15	282	10 411	36	10 979
09677	MAIN-SPESSART	11	102	104	192	23	253	10 838	38	11 561
09678	SCHWEINFURT	2	8	7	44	16	143	9 084	10	9 314
09679	WUERZBURG	2	47	10	95	10	391	11 869	27	12 451
RB ZUSAMMEN		116	727	443	1 618	216	2 476	100 450	726	106 772
RB SCHWABEN										
09761	AUGSBURG,STADT	-	39	24	479	24	873	17 302	47	18 788
09762	KAUFBEUREN,STADT	1	33	7	67	5	45	3 034	30	3 222
09763	KEMPTEN(ALLGAEU),STADT	5	31	12	122	16	145	4 655	25	5 011
09764	MEMMINGEN,STADT	1	50	24	237	5	53	3 249	31	3 650
09771	AICHACH-FRIEDBERG	16	142	97	159	30	250	10 306	34	11 034
09772	AUGSBURG	7	128	119	545	55	329	19 754	79	21 016
09773	DILLINGEN A.D.DONAU	7	41	32	146	21	90	8 139	42	8 518
09774	GUENZBURG	15	106	101	942	44	143	11 052	130	12 533
09775	NEU-ULM	7	98	54	382	80	338	13 458	98	14 515
09776	LINDAU (BODENSEE)	74	74	56	248	10	202	5 888	124	6 676
09777	OSTALLGAEU	15	97	102	157	13	117	10 934	65	11 500
09778	UNTERALLGAEU	4	43	51	147	74	199	11 450	42	12 010
09779	DONAU-RIES	16	75	50	158	20	113	10 267	29	10 728
09780	OBERRALLGAEU	36	81	38	164	17	270	12 169	90	12 865
RB ZUSAMMEN		204	1 038	767	3 953	414	3 167	141 657	866	152 066
RB UNBEKANNT		-	-	-	-	-	4	-	-	4
LAND INSGESAMT		1 403	6 193	3 853	19 385	2 782	27 882	921 922	7 802	991 222
SAARLAND										
10041	SAARBRUECKEN,STADTVERB.	-	18	17	253	4	1 069	25 675	129	27 165
10042	MERZIG-WADERN	1	60	41	122	15	109	9 351	37	9 736
10043	NEUNKIRCHEN	-	35	63	127	30	81	11 781	58	12 175
10044	SAARLOUIS	-	4	8	184	3	564	17 124	40	17 927
10045	SAAR-PFALZ-KREIS	3	59	41	168	22	299	11 851	50	12 493
10046	SANKT WENDEL	1	25	32	125	6	89	7 945	18	8 241
LAND INSGESAMT		5	201	202	979	80	2 211	83 727	332	87 737
BERLIN										
11000	BERLIN	20	578	831	1 279	523	4 787	165 850	2 443	176 311
LAND INSGESAMT		20	578	831	1 279	523	4 787	165 850	2 443	176 311
BRANDENBURG										
12051	BRANDENBURG/HAVEL,STADT	1	13	36	54	5	92	4 360	19	4 580
12052	COTTBUS,STADT	4	45	43	125	31	121	5 679	71	6 119
12053	FRANKFURT/ODER,STADT	1	8	18	32	14	84	3 730	26	3 913
12054	POTSDAM,STADT	2	1	13	46	15	398	8 238	39	8 752
12060	BARNIM	8	26	53	123	24	224	13 069	44	13 571
12061	DAHME-SPREEWALD	9	63	66	136	28	263	12 095	69	12 729
12062	ELBE-ELSTER	19	19	32	116	2	158	7 997	35	8 378
12063	HAVELLAND	18	19	60	115	12	221	11 546	35	12 026
12064	MAERKISCH-ODERLAND	13	9	67	153	30	324	14 244	65	14 905
12065	OBERHAVEL	11	28	61	77	23	257	14 897	39	15 393
12066	OBERSPREEWALD-LAUSITZ	8	44	42	98	22	127	8 241	35	8 617
12067	ODER-SPREE	17	26	97	154	28	190	13 801	61	14 374
12068	OSTPRIGNITZ-RUPPIN	27	27	44	81	16	179	7 421	45	7 840
12069	POTSDAM-MITTELMARK	30	34	121	148	41	278	15 093	59	15 804
12070	PRIGNITZ	15	10	42	94	16	160	5 886	17	6 240
12071	SPREE-NEISSE	12	14	30	64	14	109	9 031	50	9 324
12072	TELTOW-FLAEMING	16	17	20	156	27	397	12 647	43	13 323
12073	UCKERMARK	12	17	13	52	13	315	8 993	34	9 449
LAND INSGESAMT		223	420	858	1 824	361	3 897	176 968	786	185 337
MECKLENBURG-VORPOMMERN										
13001	GREIFSWALD, STADT	1	9	11	22	3	53	3 011	35	3 145
13002	NEUBRANDENBURG, STADT	1	7	20	58	16	113	4 012	24	4 251
13003	ROSTOCK, STADT	-	19	26	120	20	362	10 231	56	10 834
13004	SCHWERIN, STADT	3	22	31	109	11	161	5 381	68	5 786
13005	STRALSUND, STADT	-	3	9	27	9	99	3 063	20	3 230
13006	WISMAR, STADT	-	9	12	82	4	76	2 581	12	2 776
13051	BAD DOBERAN	10	16	76	142	29	169	9 243	47	9 732
13052	DEMMIN	12	8	17	42	15	63	6 241	14	6 412
13053	GUESTROW	19	12	38	74	10	212	7 455	55	7 875
13054	LUDWIGSLUST	27	30	37	132	25	88	10 238	40	10 617

Lastkraftwagen										Regierungsbezirk Statistische Kennziffer Zulassungsbezirk		
Land- und Forst- wirtschaft	verarbeiten- des Gewerbe	Bau- gewerbe	Handel, Reparatur von Kfz und Gebrauchsgüt.	Verkehr, Nachrichten- übermittlung	sonstige öffentliche und persönl. Dienstleist.	Arbeitnehmer und Nicht- erwerbs- personen	sonstige	insgesamt				
10	11	12	13	14	15	16	17	18				
2	26	17	21	20	175	354	5	620	09671	ASCHAFFENBURG		
10	24	34	25	13	23	120	6	255	09672	BAD KISSINGEN		
4	18	27	30	12	13	92	10	206	09673	RHOEN-GRABFELD		
8	18	33	20	5	18	174	9	285	09674	HASSBERGE		
6	10	5	16	12	46	187	11	293	09675	KITZINGEN		
1	18	43	21	13	76	252	12	436	09676	MILTENBERG		
7	23	60	15	16	83	205	12	421	09677	MAIN-SPESSART		
-	2	6	3	19	57	243	6	336	09678	SCHWEINFURT		
-	5	10	12	31	136	240	8	442	09679	WUERZBURG		
40	180	304	296	175	739	2 215	149	4 098		RB ZUSAMMEN		
										RB SCHWABEN		
-	9	14	78	20	187	425	15	748	09761	AUGSBURG,STADT		
-	7	5	7	4	7	67	12	109	09762	KAUFBEUREN,STADT		
-	5	19	26	8	27	82	4	171	09763	KEMPTEN(ALLGAEU),STADT		
-	14	13	47	4	11	39	2	130	09764	MEMMINGEN,STADT		
8	85	80	22	41	67	235	13	551	09771	AICHACH-FRIEDBERG		
6	40	56	58	53	69	456	10	748	09772	AUGSBURG		
2	14	18	15	12	34	217	3	315	09773	DILLINGEN A.D.DONAU		
11	36	86	53	40	38	212	41	517	09774	GUENZBURG		
2	21	33	53	116	82	197	13	517	09775	NEU-ULM		
9	20	33	22	6	27	83	6	206	09776	LINDAU (BODENSEE)		
1	22	61	16	6	18	196	13	333	09777	OSTALLGAEU		
-	12	18	13	20	38	234	8	343	09778	UNTERALLGAEU		
3	25	22	25	16	20	231	5	347	09779	DONAU-RIES		
3	35	42	25	10	68	228	12	423	09780	OBERRALLGAEU		
45	345	500	460	356	693	2 902	157	5 458		RB ZUSAMMEN		
-	-	-	-	-	-	-	-	-		RB UNBEKANNT		
223	1 716	2 552	2 543	1 875	5 954	20 119	1 196	36 178		LAND INSGESAMT		
SAARLAND												
-	14	19	12	2	377	682	19	1 125	10041	SAARBRUECKEN,STADTVERB.		
-	20	32	7	4	25	209	15	312	10042	MERZIG-WADERN		
-	9	60	62	19	27	304	41	522	10043	NEUNKIRCHEN		
-	3	2	6	3	223	378	4	619	10044	SAARLOUIS		
2	14	20	21	16	92	310	16	491	10045	SAAR-PFALZ-KREIS		
1	11	24	16	11	28	166	7	264	10046	SANKT WENDEL		
3	71	157	124	55	772	2 049	102	3 333		LAND INSGESAMT		
BERLIN												
19	197	510	389	287	1 601	6 951	428	10 382	11000	BERLIN		
19	197	510	389	287	1 601	6 951	428	10 382		LAND INSGESAMT		
BRANDENBURG												
1	10	63	12	4	26	162	12	290	12051	BRANDENBURG/HAVEL,STADT		
12	17	46	26	69	33	155	18	376	12052	COTTBUS,STADT		
2	1	11	4	6	41	121	9	195	12053	FRANKFURT/ODER,STADT		
-	2	18	5	7	132	327	10	501	12054	POTSDAM,STADT		
16	16	90	39	26	154	724	14	1 079	12060	BARNIM		
8	26	66	28	23	128	586	19	884	12061	DAHME-SPREEWALD		
18	10	25	18	4	87	400	22	584	12062	ELBE-ELSTER		
27	9	58	16	29	136	757	11	1 043	12063	HAVELLAND		
12	4	83	52	23	188	733	13	1 108	12064	MAERKISCH-ODERLAND		
8	9	60	25	29	171	765	17	1 084	12065	OBERHAVEL		
11	18	31	46	17	58	222	32	435	12066	OBERSPREEWALD-LAUSITZ		
12	22	138	31	26	128	668	23	1 048	12067	ODER-SPREE		
19	12	33	27	20	82	448	12	653	12068	OSTPRIGNITZ-RUPPIN		
38	18	115	49	39	149	810	22	1 240	12069	POTSDAM-MITTELMARK		
17	4	41	38	7	125	279	5	516	12070	PRIGNITZ		
10	7	21	16	19	73	396	31	573	12071	SPREE-NEISSE		
17	10	22	36	136	222	689	5	1 137	12072	TELTOW-FLAEMING		
12	10	10	15	10	129	383	30	599	12073	UCKERMARK		
240	205	931	483	494	2 062	8 625	305	13 345		LAND INSGESAMT		
MECKLENBURG-VORPOMMERN												
1	2	10	7	5	12	97	6	140	13001	GREIFSWALD, STADT		
-	2	14	17	32	47	123	5	240	13002	NEUBRANDENBURG, STADT		
-	5	16	32	20	144	303	20	540	13003	ROSTOCK, STADT		
-	5	24	35	17	61	162	13	317	13004	SCHWERIN, STADT		
-	4	11	10	2	49	97	2	175	13005	STRALSUND, STADT		
-	5	11	4	-	26	94	1	141	13006	WISMAR, STADT		
11	22	71	53	15	117	457	14	760	13051	BAD DOBERAN		
5	4	27	13	12	45	333	9	448	13052	DEMMIN		
18	5	35	16	17	126	318	17	552	13053	GUESTROW		
20	12	41	36	12	53	515	9	698	13054	LUDWIGSLUST		



(Fortsetzung): Besitzumschreibungen von Personen- und Lastkraftwagen, Zugmaschinen sowie Kraftfahrzeuganhängern 2007 nach Zulassungsbezirken und Haltergruppen

Regierungsbezirk Statistische Kennziffer Zulassungsbezirk		Zugmaschinen								insgesamt
		Land- und Forst- wirtschaft	verarbeiten- des Gewerbe	Bau- gewerbe	Handel, Reparatur von Kfz und Gebrauchsgüt.	Verkehr, Nachrichten- übermittlung	sonstige öffentliche und persönl. Dienstleist.	Arbeitnehmer und Nicht- erwerbs- personen	sonstige	
		19	20	21	22	23	24	25	26	
09671	ASCHAFFENBURG	2	-	1	3	8	9	259	1	283
09672	BAD KISSINGEN	98	1	3	9	40	11	184	1	347
09673	RHOEN-GRABFELD	8	3	1	3	14	1	247	4	281
09674	HASSBERGE	25	5	2	2	10	3	298	1	346
09675	KITZINGEN	55	-	1	2	7	17	211	1	294
09676	MILTENBERG	1	-	3	-	5	7	223	1	240
09677	MAIN-SPESSART	4	6	3	5	12	36	363	1	430
09678	SCHWEINFURT	1	-	1	3	16	17	259	1	298
09679	WUERZBURG	111	-	-	7	10	9	185	5	327
	RB ZUSAMMEN	307	23	38	42	131	127	2 269	26	2 963
	RB SCHWABEN									
09761	AUGSBURG,STADT	1	-	-	3	10	9	29	1	53
09762	KAUFBEUREN,STADT	-	-	-	1	7	5	8	-	21
09763	KEMPTEN(ALLGAEU),STADT	10	1	-	1	3	2	4	2	23
09764	MEMMINGEN,STADT	-	1	1	9	1	3	25	-	40
09771	AICHACH-FRIEDBERG	132	6	2	3	9	4	194	2	352
09772	AUGSBURG	56	4	1	3	34	32	426	5	561
09773	DILLINGEN A.D.DONAU	144	-	2	2	10	6	166	4	334
09774	GUENZBURG	129	3	3	4	14	5	231	8	397
09775	NEU-ULM	53	3	1	9	34	13	166	9	288
09776	LINDAU (BODENSEE)	142	-	4	1	9	8	41	3	208
09777	OSTALLGAEU	204	2	5	11	10	10	369	4	615
09778	UNTERALLGAEU	41	-	1	2	11	11	548	1	615
09779	DONAU-RIES	26	1	3	4	11	2	407	5	459
09780	OBERALLGAEU	147	1	4	3	7	16	312	5	495
	RB ZUSAMMEN	1 085	22	27	56	170	126	2 926	49	4 461
	RB UNBEKANNT	-	-	-	-	-	-	-	-	-
	LAND INSGESAMT	5 827	146	206	342	1 029	957	19 844	293	28 644
	SAARLAND									
10041	SAARBRUECKEN,STADTVERB.	-	-	-	1	2	25	120	-	148
10042	MERZIG-WADERN	1	-	1	2	5	8	172	2	191
10043	NEUNKIRCHEN	1	2	1	3	3	5	73	2	90
10044	SAARLOUIS	-	-	-	5	1	20	132	-	158
10045	SAAR-PFALZ-KREIS	-	-	-	2	28	10	97	-	137
10046	SANKT WENDEL	-	-	2	-	10	3	166	-	181
	LAND INSGESAMT	2	2	4	13	49	71	760	4	905
	BERLIN									
11000	BERLIN	-	3	2	19	38	41	105	21	229
	LAND INSGESAMT	-	3	2	19	38	41	105	21	229
	BRANDENBURG									
12051	BRANDENBURG/HAVEL,STADT	-	-	4	2	8	2	11	-	27
12052	COTTBUS,STADT	-	-	-	1	24	4	13	4	46
12053	FRANKFURT/ODER,STADT	7	-	-	1	-	-	13	-	21
12054	POTSDAM,STADT	-	-	2	-	4	8	5	176	195
12060	BARNIM	26	1	3	8	12	35	46	-	131
12061	DAHME-SPREEWALD	21	3	2	4	23	14	89	4	160
12062	ELBE-ELSTER	30	-	-	10	5	7	124	4	180
12063	HAVELLAND	22	2	1	6	9	8	59	2	109
12064	MAERKISCH-ODERLAND	31	-	3	12	40	35	65	2	188
12065	OBERHAVEL	17	-	-	-	33	13	69	1	133
12066	OBERSPREEWALD-LAUSITZ	7	-	1	5	32	9	99	2	155
12067	ODER-SPREE	10	-	1	1	21	2	102	2	140
12068	OSTPRIGNITZ-RUPPIN	19	1	-	12	5	10	93	-	140
12069	POTSDAM-MITTELMARK	36	-	-	6	22	12	117	1	194
12070	PRIGNITZ	28	1	1	5	6	40	87	-	168
12071	SPREE-NEISSE	3	3	1	2	13	5	95	4	126
12072	TELTOW-FLAEMING	36	-	2	7	41	21	71	-	178
12073	UCKERMARK	52	-	-	-	12	42	92	3	201
	LAND INSGESAMT	345	11	22	82	310	267	1 250	205	2 492
	MECKLENBURG-VORPOMMERN									
13001	GREIFSWALD, STADT	-	-	1	-	-	1	1	-	3
13002	NEUBRANDENBURG, STADT	1	-	-	8	10	4	4	-	27
13003	ROSTOCK, STADT	-	-	-	2	11	9	11	4	37
13004	SCHWERIN, STADT	1	-	3	-	11	-	6	2	23
13005	STRALSUND, STADT	-	-	-	1	2	6	1	-	10
13006	WISMAR, STADT	-	-	-	-	-	3	3	-	6
13051	BAD DOBERAN	31	1	-	46	20	16	75	1	190
13052	DEMMIN	35	-	-	9	45	5	42	1	137
13053	GUESTROW	74	1	8	2	15	26	30	3	159
13054	LUDWIGSLUST	43	-	5	18	9	5	139	2	221

Kraftfahrzeuganhänger										Regierungsbezirk Statistische Kennziffer Zulassungsbezirk
Land- und Forst- wirtschaft	verarbeiten- des Gewerbe	Bau- gewerbe	Handel, Reparatur von Kfz und Gebrauchsgüt.	Verkehr, Nachrichten- übermittlung	sonstige öffentliche und persönl. Dienstleist.	Arbeitnehmer und Nicht- erwerbs- personen	sonstige	insgesamt		
28	29	30	31	32	33	34	35	36		
-	4	4	10	27	83	478	5	611	09671 ASCHAFFENBURG	
21	14	14	25	65	34	324	7	504	09672 BAD KISSINGEN	
4	4	10	15	6	8	298	6	351	09673 RHOEN-GRABFELD	
11	8	10	10	14	11	314	4	382	09674 HASSBERGE	
10	-	6	12	17	30	317	4	396	09675 KITZINGEN	
4	9	12	12	25	37	438	4	541	09676 MILTENBERG	
4	14	19	13	9	35	424	3	521	09677 MAIN-SPESSART	
-	1	-	7	39	33	389	1	470	09678 SCHWEINFURT	
12	2	3	5	20	54	442	1	539	09679 WUERZBURG	
66	80	158	134	235	366	3 805	118	4 962	RB ZUSAMMEN	
-	3	3	6	20	63	458	5	558	RB SCHWABEN	
1	5	4	7	-	4	103	4	128	09761 AUGSBURG,STADT	
2	5	7	8	5	15	115	1	158	09762 KAUFBEUREN,STADT	
1	15	11	21	-	4	97	1	150	09763 KEMPTEN(ALLGAEU),STADT	
34	20	29	16	14	25	423	4	565	09764 MEMMINGEN,STADT	
12	20	21	20	70	49	870	12	1 074	09771 AICHACH-FRIEDBERG	
25	5	5	14	14	15	381	3	462	09772 AUGSBURG	
27	15	23	13	17	26	454	45	620	09773 DILLINGEN A.D.DONAU	
6	3	12	35	64	41	439	6	606	09774 GUENZBURG	
24	3	12	17	7	12	198	10	283	09775 NEU-ULM	
24	5	28	8	16	20	546	5	652	09776 LINDAU (BODENSEE)	
3	6	14	6	26	37	580	3	675	09777 OSTALLGAEU	
6	10	10	16	24	5	515	3	589	09778 UNTERALLGAEU	
21	18	23	15	7	41	553	16	694	09779 DONAU-RIES	
186	133	202	202	284	357	5 732	118	7 214	09780 OBERALLGAEU	
-	-	-	-	-	-	-	-	-	RB UNBEKANNT	
813	680	1 184	1 158	1 920	3 208	34 361	890	44 214	LAND INSGESAMT	
SAARLAND										
1	3	8	2	4	135	749	3	905	10041 SAARBRUECKEN,STADTVERB.	
1	4	13	6	12	23	374	10	443	10042 MERZIG-WADERN	
-	2	25	13	6	14	458	5	523	10043 NEUNKIRCHEN	
-	-	1	7	2	109	609	-	728	10044 SAARLOUIS	
1	9	5	19	7	32	444	6	523	10045 SAAR-PFALZ-KREIS	
-	7	5	7	13	34	334	5	405	10046 SANKT WENDEL	
3	25	57	54	44	347	2 968	29	3 527	LAND INSGESAMT	
BERLIN										
4	34	114	111	107	460	3 898	141	4 869	11000 BERLIN	
4	34	114	111	107	460	3 898	141	4 869	LAND INSGESAMT	
BRANDENBURG										
3	2	20	1	10	17	214	1	268	12051 BRANDENBURG/HAVEL,STADT	
2	4	14	10	47	9	205	8	299	12052 COTTBUS,STADT	
5	-	1	7	5	20	125	2	165	12053 FRANKFURT/ODER,STADT	
1	-	1	4	3	24	273	43	349	12054 POTSDAM,STADT	
8	3	22	23	15	47	740	5	863	12060 BARNIM	
5	4	27	32	19	60	745	17	909	12061 DAHME-SPREEWALD	
6	7	11	15	6	43	503	21	612	12062 ELBE-ELSTER	
14	5	18	16	8	34	783	8	886	12063 HAVELLAND	
8	-	33	16	39	73	782	4	955	12064 MAERKISCH-ODERLAND	
6	5	21	12	28	73	874	6	1 025	12065 OBERHAVEL	
4	7	5	40	58	29	385	20	548	12066 OBERSPREEWALD-LAUSITZ	
2	2	149	8	36	33	791	12	1 033	12067 ODER-SPREE	
14	17	10	10	7	47	562	8	675	12068 OSTPRIGNITZ-RUPPIN	
17	3	17	29	30	52	887	7	1 042	12069 POTSDAM-MITTELMARK	
12	4	13	15	5	64	450	-	563	12070 PRIGNITZ	
3	5	9	9	17	46	496	12	597	12071 SPREE-NEISSE	
20	3	14	14	128	94	668	2	943	12072 TELTOW-FLAEMING	
8	4	7	8	14	61	560	13	675	12073 UCKERMARK	
138	75	392	269	475	826	10 043	189	12 407	LAND INSGESAMT	
MECKLENBURG-VORPOMMERN										
1	-	2	-	-	3	88	-	94	13001 GREIFSWALD, STADT	
-	4	5	8	32	14	134	1	198	13002 NEUBRANDENBURG, STADT	
-	-	2	9	22	33	264	5	335	13003 ROSTOCK, STADT	
-	4	16	9	11	17	160	6	223	13004 SCHWERIN, STADT	
-	1	4	2	2	26	98	1	134	13005 STRALSUND, STADT	
-	3	4	-	-	19	95	-	121	13006 WISMAR, STADT	
8	2	20	21	18	34	544	8	655	13051 BAD DOBERAN	
7	2	8	4	27	20	427	4	499	13052 DEMMIN	
13	2	14	7	11	59	420	12	538	13053 GUESTROW	
13	1	16	12	35	19	718	11	825	13054 LUDWIGSLUST	

Lastkraftwagen										Regierungsbezirk Statistische Kennziffer Zulassungsbezirk
Land- und Forst- wirtschaft	verarbeiten- des Gewerbe	Bau- gewerbe	Handel, Reparatur von Kfz und Gebrauchsgüt.	Verkehr, Nachrichten- übermittlung	sonstige öffentliche und persönl. Dienstleist.	Arbeitnehmer und Nicht- erwerbs- personen	sonstige	insgesamt		
10	11	12	13	14	15	16	17	18		
6	5	10	14	3	21	395	5	459	13055	MECKLENBURG-STRELITZ
7	2	7	5	14	40	303	8	386	13056	MUERITZ
21	8	46	19	16	82	424	8	624	13057	NORDVORPOMMERN
14	3	3	9	2	117	663	5	816	13058	NORDWESTMECKLENBURG
11	7	17	16	20	66	481	11	629	13059	OSTVORPOMMERN
25	12	43	26	20	52	407	8	593	13060	PARCHIM
6	2	24	26	6	26	306	10	406	13061	RUEGEN
8	2	11	11	1	28	228	11	300	13062	UECKER-RANDOW
153	107	421	349	214	1 112	5 706	162	8 224		LAND INSGESAMT
SACHSEN										
7	44	91	82	67	220	346	71	928	14161	RB CHEMNITZ
1	11	14	16	10	70	110	22	254	14166	CHEMNITZ,STADT
-	2	32	30	11	121	148	21	365	14167	PLAUEN,STADT
2	5	2	16	7	38	205	6	281	14171	ZWICKAU,STADT
11	14	27	28	22	150	307	7	566	14173	ANNABERG
10	4	31	30	25	168	269	8	545	14177	CHEMNITZER LAND
15	26	104	51	76	171	485	13	941	14178	FREIBERG
13	24	41	35	17	51	170	11	362	14181	VOGTLANDKREIS
13	18	53	47	64	160	333	18	706	14182	MITTLERER ERZGEBIRGSKR.
9	8	32	21	19	66	199	9	363	14188	MITTWEIDA
7	21	67	28	22	49	325	9	528	14188	STOLLBERG
13	31	74	39	37	47	342	15	598	14191	AUE-SCHWARZENBERG
101	208	568	423	377	1 311	3 239	210	6 437	14193	ZWICKAUER LAND
RB ZUSAMMEN										
4	37	112	89	57	422	698	59	1 478	14262	RB DRESDEN
-	7	4	5	-	30	56	8	110	14262	DRESDEN,STADT
-	4	15	14	1	21	43	12	110	14263	GOERLITZ,STADT
11	15	88	67	34	101	271	19	606	14264	HOYERSWERDA,STADT
28	27	31	50	43	90	456	21	746	14272	BAUTZEN
14	22	48	21	39	45	208	16	413	14280	MEISSEN
7	20	32	23	15	83	308	10	498	14284	NIEDERSCHL.OBERLAUSITZK.
20	20	56	36	10	107	240	15	504	14285	RIESA-GROSSENHAIN
22	19	114	61	30	91	262	16	615	14286	LOEBAU-ZITTAU
13	4	107	30	18	118	268	12	570	14287	SAECHSISCHE SCHWEIZ
3	18	86	35	15	94	338	13	602	14290	WEISSERITZKREIS
122	193	693	431	262	1 202	3 148	201	6 252	14292	KAMENZ
RB ZUSAMMEN										
8	33	98	95	41	273	916	128	1 592	14365	RB LEIPZIG
11	11	84	42	37	169	309	19	682	14374	LEIPZIG,STADT
10	5	33	32	8	63	138	8	297	14374	DELITZSCH
6	7	10	14	11	247	397	3	695	14375	DOEBELN
9	15	83	46	19	229	345	7	753	14379	LEIPZIGER LAND
15	10	25	37	16	31	366	12	512	14383	MULDENTALKREIS
59	81	333	266	132	1 012	2 471	177	4 531	14389	TORGAU-OSCHATZ
282	482	1 594	1 120	771	3 525	8 858	588	17 220		LAND INSGESAMT
SACHSEN-ANHALT										
3	4	9	25	9	122	141	23	336	15001	DESSAU-ROSSLAU,STADT
1	7	5	16	1	326	352	18	726	15002	HALLE (SAALE),STADT
2	16	112	56	42	159	294	35	716	15003	MAGDEBURG, STADT
23	13	23	20	6	88	295	6	474	15081	ALTMARKKREIS SALZWEDEL
10	14	39	35	10	263	437	25	833	15082	ANHALT-BITTERFELD
16	16	61	29	36	236	510	22	926	15083	BOERDE
7	31	141	46	30	118	538	72	983	15084	BURGENLANDKREIS
18	31	93	51	34	40	598	186	1 051	15085	HARZ
20	13	64	28	10	133	323	15	606	15086	JERICHOWER LAND
15	45	76	29	15	149	368	37	734	15087	MANSFELD-SUEDHARZ
9	4	34	56	111	407	496	21	1 138	15088	SAALEKREIS
9	32	73	42	24	122	523	31	856	15089	SALZLANDKREIS
12	21	98	47	9	75	328	17	607	15090	STENDAL
16	35	84	61	14	90	300	19	619	15091	WITTENBERG
-	1	-	-	-	-	-	-	1		UNBEKANNT
161	283	912	541	351	2 328	5 503	527	10 606		LAND INSGESAMT
THUERINGEN										
5	9	167	45	27	80	364	71	768	16051	ERFURT, STADT
1	2	14	20	15	74	165	1	292	16052	GERA, STADT
-	3	3	12	1	62	134	-	215	16053	JENA, STADT
3	4	3	12	8	21	91	5	147	16054	SUHL, STADT
-	9	20	13	4	21	128	4	199	16055	WEIMAR,-STADT
1	5	12	13	10	35	56	7	139	16056	EISENACH
2	28	57	19	34	15	391	19	565	16061	EICHSFELD
3	13	44	20	8	70	213	13	384	16062	NORDHAUSEN
9	25	58	23	27	63	307	8	520	16063	WARTBURGKREIS



(Fortsetzung): Besitzumschreibungen von Personen- und Lastkraftwagen, Zugmaschinen sowie Kraftfahrzeuganhängern 2007 nach Zulassungsbezirken und Haltergruppen

Regierungsbezirk Statistische Kennziffer Zulassungsbezirk	Zugmaschinen								
	Land- und Forst- wirtschaft	verarbeiten- des Gewerbe	Bau- gewerbe	Handel, Reparatur von Kfz und Gebrauchsgüt.	Verkehr, Nachrichten- übermittlung	sonstige öffentliche und persönl. Dienstleist.	Arbeitnehmer und Nicht- erwerbs- personen	sonstige	insgesamt
	19	20	21	22	23	24	25	26	27
13055 MECKLENBURG-STRELITZ	10	1	-	6	2	3	59	1	82
13056 MUERITZ	26	-	-	-	8	2	67	1	104
13057 NORDVORPOMMERN	70	1	1	2	19	8	46	2	149
13058 NORDWESTMECKLENBURG	35	-	-	1	3	30	141	1	211
13059 OSTVORPOMMERN	52	-	-	10	2	5	48	4	121
13060 PARCHIM	64	5	-	5	11	13	66	-	164
13061 RUEGEN	20	-	-	14	11	1	28	1	75
13062 UECKER-RANDOW	19	1	-	4	1	5	39	-	69
LAND INSGESAMT	481	10	18	128	180	142	806	23	1 788
SACHSEN									
RB CHEMNITZ									
14161 CHEMNITZ,STADT	6	5	1	7	9	13	15	2	58
14166 PLAUE,STADT	1	-	1	-	2	7	17	2	30
14167 ZWICKAU,STADT	-	-	-	1	14	5	8	-	28
14171 ANNABERG	2	-	-	1	4	2	51	-	60
14173 CHEMNITZER LAND	12	-	1	1	25	9	29	-	77
14177 FREIBERG	24	1	2	3	10	17	75	-	132
14178 VOGTLANDKREIS	7	2	4	6	30	28	183	3	263
14181 MITTLERER ERZGEBIRGSKR.	20	-	2	9	28	4	51	3	117
14182 MITTWEIDA	19	-	1	-	42	8	60	-	130
14188 STOLLBERG	7	-	-	3	4	4	24	-	42
14191 AUE-SCHWARZENBERG	9	2	1	3	15	3	59	-	92
14193 ZWICKAUER LAND	13	1	-	1	23	2	82	2	124
RB ZUSAMMEN	120	11	13	35	206	102	654	12	1 153
RB DRESDEN									
14262 DRESDEN,STADT	2	-	1	27	13	15	11	2	71
14263 GOERLITZ,STADT	-	-	-	1	-	1	2	-	4
14264 HOYERSWERDA,STADT	-	-	-	-	1	1	7	-	9
14272 BAUTZEN	17	2	-	1	16	9	73	1	119
14280 MEIßSEN	12	1	-	2	18	11	53	2	99
14284 NIEDERSCHLOBERLAUSITZK.	26	-	-	2	14	2	84	1	129
14285 RIESA-GROSSENHAIN	18	2	-	-	37	4	55	-	116
14286 LOEBAU-ZITTAU	22	3	-	6	14	10	33	3	91
14287 SAECHSISCHE SCHWEIZ	57	-	1	4	26	2	24	2	116
14290 WEISSERITZKREIS	18	1	1	8	11	7	57	2	105
14292 KAMENZ	10	-	4	9	13	5	90	1	132
RB ZUSAMMEN	182	9	7	60	163	67	489	14	991
RB LEIPZIG									
14365 LEIPZIG,STADT	2	-	-	10	13	9	18	9	61
14374 DELITZSCH	20	-	-	9	14	10	30	-	83
14375 DOEBELN	22	-	-	15	8	3	24	3	75
14379 LEIPZIGER LAND	13	-	-	-	10	36	47	1	107
14383 MULDENTALKREIS	19	-	2	5	22	11	34	-	93
14389 TORGAU-OSCHATZ	11	4	-	4	35	61	66	3	184
RB ZUSAMMEN	87	4	2	43	102	130	219	16	603
LAND INSGESAMT	389	24	22	138	471	299	1 362	42	2 747
SACHSEN-ANHALT									
15001 DESSAU-ROSSLAU,STADT	3	3	-	10	10	9	7	6	48
15002 HALLE (SAALE),STADT	-	-	-	-	2	10	4	1	17
15003 MAGDEBURG, STADT	-	-	1	-	6	10	5	1	23
15081 ALTMARKKREIS SALZWEDEL	56	-	-	-	4	17	129	2	208
15082 ANHALT-BITTERFELD	10	2	2	4	32	27	58	1	136
15083 BOERDE	68	2	7	5	36	47	88	7	260
15084 BURGENLANDKREIS	39	5	5	2	49	12	100	5	217
15085 HARZ	51	1	-	13	35	2	119	9	230
15086 JERICHOWER LAND	23	-	1	2	20	17	52	1	116
15087 MANSFELD-SUEDHARZ	6	11	2	4	12	20	133	5	193
15088 SAALKREIS	24	-	-	5	200	32	40	3	304
15089 SALZLANDKREIS	31	1	1	4	19	16	60	-	132
15090 STENDAL	70	1	5	9	14	4	102	1	206
15091 WITTENBERG	27	2	-	4	24	8	76	1	142
UNBEKANNT	-	-	-	-	-	-	-	-	-
LAND INSGESAMT	408	28	24	62	463	231	973	43	2 232
THUERINGEN									
16051 ERFURT, STADT	12	-	8	1	11	5	15	13	65
16052 GERA, STADT	2	-	-	3	4	2	14	-	25
16053 JENA, STADT	-	-	-	2	-	2	20	-	24
16054 SUHL, STADT	3	1	-	8	2	-	12	-	26
16055 WEIMAR-STADT	-	-	-	2	5	-	10	-	17
16056 EISENACH	1	-	-	-	3	3	9	1	17
16061 EICHSFELD	14	-	1	3	37	-	140	3	198
16062 NORDHAUSEN	12	1	2	1	26	3	65	1	111
16063 WARTBURGKREIS	18	1	2	-	22	4	203	2	252

Kraftfahrzeuganhänger										Regierungsbezirk Statistische Kennziffer Zulassungsbezirk
Land- und Forst- wirtschaft	verarbeiten- des Gewerbe	Bau- gewerbe	Handel, Reparatur von Kfz und Gebrauchsgüt.	Verkehr, Nachrichten- übermittlung	sonstige öffentliche und persönl. Dienstleist.	Arbeitnehmer und Nicht- erwerbs- personen	sonstige	insgesamt		
28	29	30	31	32	33	34	35	36		
1	1	7	9	2	8	482	2	512	13055	MECKLENBURG-STRELITZ
14	2	6	2	7	12	333	1	377	13056	MUERITZ
15	4	18	8	10	28	594	15	692	13057	NORDVORPOMMERN
6	-	-	8	1	54	649	1	719	13058	NORDWESTMECKLENBURG
8	4	6	4	5	25	510	2	564	13059	OSTVORPOMMERN
40	9	10	9	15	30	529	4	646	13060	PARCHIM
20	-	19	8	10	10	287	6	360	13061	RUEGEN
7	1	5	3	1	14	327	8	366	13062	UECKER-RANDOW
153	40	162	123	209	425	6 659	87	7 858		LAND INSGESAMT
SACHSEN										
2	49	15	22	13	71	318	25	515	14161	RB CHEMNITZ
1	2	1	5	3	13	110	22	157	14166	CHEMNITZ,STADT
-	2	6	9	14	53	135	-	219	14167	PLAUEN,STADT
1	2	1	5	7	26	196	1	239	14171	ZWICKAU,STADT
4	3	7	9	37	31	258	2	351	14173	ANNABERG
8	2	8	18	14	39	370	2	461	14174	CHEMNITZER LAND
5	4	31	20	67	54	545	5	731	14177	FREIBERG
4	8	12	11	30	17	276	2	360	14178	VOGTLANDKREIS
7	9	9	5	35	39	344	3	451	14181	MITTLERER ERZGEBIRGSKR.
4	1	4	7	7	26	205	2	256	14182	MITTWEIDA
-	7	7	13	14	24	232	4	301	14188	STOLLBERG
2	6	15	11	34	9	313	5	395	14191	AUE-SCHWARZENBERG
38	95	116	135	275	402	3 302	73	4 436	14193	ZWICKAUER LAND
RB ZUSAMMEN										
1	17	32	48	29	135	698	12	972	14262	RB DRESDEN
1	-	2	2	1	5	76	10	97	14263	DRESDEN,STADT
-	1	3	5	-	6	66	10	91	14266	GOERLITZ,STADT
9	4	18	24	31	26	385	4	501	14264	HOYERSWERDA,STADT
20	15	12	6	48	32	426	6	565	14272	BAUTZEN
13	9	19	7	28	20	350	10	456	14280	MEISSEN
4	6	13	3	40	35	311	5	417	14284	NIEDERSCHL.OBERLAUSITZK.
6	18	10	24	18	37	370	4	487	14285	RIESA-GROSSENHAIN
35	6	22	15	24	15	385	11	513	14286	LOEBAU-ZITTAU
1	3	35	10	22	32	351	1	455	14287	SAECHSISCHE SCHWEIZ
7	3	10	13	17	33	493	8	584	14290	WEISSERITZKREIS
97	82	176	157	258	376	3 911	81	5 138	14292	KAMENZ
RB ZUSAMMEN										
4	2	23	25	18	99	674	25	870	14365	RB LEIPZIG
7	2	30	27	27	58	376	4	531	14374	LEIPZIG,STADT
4	3	5	12	9	18	173	5	229	14374	DELITZSCH
2	3	10	2	26	87	440	3	573	14375	DOEBELN
4	5	23	13	17	78	411	4	555	14379	LEIPZIGER LAND
10	9	20	9	55	31	420	2	556	14383	MULDENTALKREIS
31	24	111	88	152	371	2 494	43	3 314	14389	TORGAU-OSCHATZ
166	201	403	380	685	1 149	9 707	197	12 888		RB ZUSAMMEN
LAND INSGESAMT										
SACHSEN-ANHALT										
-	7	2	7	12	26	213	30	297	15001	DESSAU-ROSSLAU,STADT
1	2	5	5	-	69	264	4	350	15002	HALLE (SAALE),STADT
-	6	18	24	6	55	337	6	452	15003	MAGDEBURG,STADT
17	8	6	12	4	45	516	1	609	15081	ALTMARKKREIS SALZWEDEL
6	7	15	26	16	149	570	11	800	15082	ANHALT-BITTERFELD
27	5	18	19	47	78	682	2	878	15083	BOERDE
5	22	21	22	40	42	557	48	757	15084	BURGENLANDKREIS
13	5	20	17	32	15	802	55	959	15085	HARZ
7	7	42	9	21	54	440	4	584	15086	JERICHOWER LAND
11	22	17	6	12	60	457	21	606	15087	MANSFELD-SUEDHARZ
6	6	11	40	202	142	533	8	948	15088	SAALEKREIS
4	6	26	16	10	55	577	14	708	15089	SALZLANDKREIS
27	18	53	16	22	20	598	4	758	15090	STENDAL
8	16	26	36	14	37	566	4	707	15091	WITTENBERG
-	-	-	-	-	-	1	-	1		UNBEKANNT
132	137	280	255	438	847	7 113	212	9 414		LAND INSGESAMT
THUERINGEN										
2	2	171	27	10	19	307	34	572	16051	ERFURT,STADT
1	-	1	7	7	13	159	1	189	16052	GERA,STADT
-	1	4	1	-	13	144	1	164	16053	JENA,STADT
1	5	2	15	7	4	81	-	115	16054	SUHL,STADT
-	4	4	2	-	13	98	-	121	16055	WEIMAR,-STADT
-	-	1	2	6	9	94	2	114	16056	EISENACH
-	11	15	13	44	1	403	2	489	16061	EICHSFELD
3	6	9	15	26	25	323	7	414	16062	NORDHAUSEN
7	9	23	10	8	24	451	3	535	16063	WARTBURGKREIS



(Fortsetzung): Besitzumschreibungen von Personen- und Lastkraftwagen, Zugmaschinen sowie Kraftfahrzeuganhängern 2007 nach Zulassungsbezirken und Haltergruppen

Regierungsbezirk Statistische Kennziffer Zulassungsbezirk	Personenkraftwagen								
	Land- und Forst- wirtschaft	verarbeiten- des Gewerbe	Bau- gewerbe	Handel, Reparatur von Kfz und Gebrauchsgüt.	Verkehr, Nachrichten- übermittlung	sonstige öffentliche und persönl. Dienstleist.	Arbeitnehmer und Nicht- erwerbs- personen	sonstige	insgesamt
	1	2	3	4	5	6	7	8	9
16064 UNSTRUT-HAINICH-KREIS	13	33	45	66	14	77	7 915	33	8 196
16065 KYFFHAEUSERKREIS	12	15	29	61	13	197	6 454	23	6 804
16066 SCHMALKALDEN-MEININGEN	4	47	24	97	19	295	10 825	29	11 340
16067 GOTHA	13	45	42	155	13	168	10 395	50	10 881
16068 SOEMMERDA	7	16	36	38	20	101	5 394	19	5 631
16069 HILDBURGHAUSEN	6	2	-	45	1	92	6 095	5	6 246
16070 ILM-KREIS	7	44	30	101	22	97	8 449	38	8 788
16071 WEIMARER-LAND	4	24	52	46	16	123	6 542	19	6 826
16072 SONNEBERG	2	9	11	28	14	125	4 512	11	4 712
16073 SAALFELD-RUDOLSTADT	7	37	26	34	8	76	8 387	17	8 592
16074 SAALE-HOLZLAND-KREIS	11	5	5	42	4	144	6 662	10	6 883
16075 SAALE-ORLA-KREIS	8	31	13	77	8	95	7 183	22	7 437
16076 GREIZ	4	12	9	58	8	249	7 981	16	8 337
16077 ALTENBURGER LAND	7	37	41	98	16	108	6 795	36	7 138
LAND INSGESAMT	139	592	669	1 632	271	3 077	160 772	727	167 879
SONSTIGE									
ZUSAMMEN	-	5	7	43	4	68	60	1 910	2 097
DEUTSCHLAND									
INSGESAMT	3 615	24 331	18 704	77 840	13 328	168 900	5 917 133	38 294	6 262 145

Lastkraftwagen									Regierungsbezirk Statistische Kennziffer Zulassungsbezirk
Land- und Forst- wirtschaft	verarbeiten- des Gewerbe	Bau- gewerbe	Handel, Reparatur von Kfz und Gebrauchsgüt.	Verkehr, Nachrichten- übermittlung	sonstige öffentliche und persönl. Dienstleist.	Arbeitnehmer und Nicht- erwerbs- personen	sonstige	insgesamt	
10	11	12	13	14	15	16	17	18	
12	20	55	28	34	37	383	15	584	16064 UNSTRUT-HAINICH-KREIS
8	16	24	13	6	122	197	4	390	16065 KYFFHAEUSERKREIS
5	23	32	14	27	176	437	12	726	16066 SCHMALKALDEN-MEININGEN
6	32	41	47	23	92	387	18	646	16067 GOTHA
-	11	33	16	28	71	246	7	412	16068 SOEMMERDA
3	1	4	7	-	36	285	1	337	16069 HILDBURGHAUSEN
6	18	33	22	32	24	374	15	524	16070 ILM-KREIS
3	24	37	10	19	70	333	8	504	16071 WEIMARER-LAND
4	11	18	4	18	52	155	1	263	16072 SONNEBERG
15	8	27	13	3	42	457	12	577	16073 SAALFELD-RUDOLSTADT
10	1	12	4	3	65	289	2	386	16074 SAALE-HOLZLAND-KREIS
8	9	9	18	16	46	331	6	443	16075 SAALE-ORLA-KREIS
6	4	5	31	47	128	353	11	585	16076 GREIZ
6	10	52	27	24	46	238	15	418	16077 ALTENBURGER LAND
116	286	760	431	414	1 448	6 314	255	10 024	LAND INSGESAMT
SONSTIGE									
-	1	8	5	-	25	5	192	236	ZUSAMMEN
DEUTSCHLAND									
1 846	8 721	14 275	14 423	10 043	51 253	157 532	9 016	267 109	INSGESAMT



(Fortsetzung): Besitzumschreibungen von Personen- und Lastkraftwagen, Zugmaschinen sowie Kraftfahrzeuganhängern 2007 nach Zulassungsbezirken und Haltergruppen

Regierungsbezirk Statistische Kennziffer Zulassungsbezirk	Zugmaschinen								
	Land- und Forst- wirtschaft	verarbeiten- des Gewerbe	Bau- gewerbe	Handel, Reparatur von Kfz und Gebrauchsgüt.	Verkehr, Nachrichten- übermittlung	sonstige öffentliche und persönl. Dienstleist.	Arbeitnehmer und Nicht- erwerbs- personen	sonstige	insgesamt
	19	20	21	22	23	24	25	26	27
16064 UNSTRUT-HAINICH-KREIS	30	-	1	9	62	1	80	2	185
16065 KYFFHAUSERKREIS	18	2	1	2	5	8	91	1	128
16066 SCHMALKALDEN-MEININGEN	11	4	1	1	22	17	165	-	221
16067 GOTHA	8	-	-	7	20	4	71	-	110
16068 SOEMMERDA	32	1	1	1	8	2	43	-	88
16069 HILDBURGHAUSEN	-	-	-	-	2	6	151	2	161
16070 ILM-KREIS	8	-	-	4	12	-	101	1	126
16071 WEIMARER-LAND	5	3	3	-	6	2	76	1	96
16072 SONNEBERG	6	2	1	3	8	3	62	1	86
16073 SAALFELD-RUDOLSTADT	12	-	1	5	54	4	176	-	252
16074 SAALE-HOLZLAND-KREIS	4	-	-	-	6	15	142	-	167
16075 SAALE-ORLA-KREIS	8	-	-	3	4	6	216	1	238
16076 GREIZ	24	2	-	13	16	13	129	-	197
16077 ALTENBURGER LAND	21	1	1	-	27	11	31	-	92
LAND INSGESAMT	249	18	23	68	362	111	2 022	29	2 882
SONSTIGE									
ZUSAMMEN	-	1	-	-	1	-	-	38	40
DEUTSCHLAND									
INSGESAMT	10 335	746	729	2 396	7 347	6 353	71 545	1 827	101 278

Kraftfahrzeuganhänger									Regierungsbezirk Statistische Kennziffer Zulassungsbezirk
Land- und Forst- wirtschaft	verarbeiten- des Gewerbe	Bau- gewerbe	Handel, Reparatur von Kfz und Gebrauchsgüt.	Verkehr, Nachrichten- übermittlung	sonstige öffentliche und persönl. Dienstleist.	Arbeitnehmer und Nicht- erwerbs- personen	sonstige	insgesamt	
28	29	30	31	32	33	34	35	36	
2	4	9	31	71	19	434	15	585	16064 UNSTRUT-HAINICH-KREIS
2	3	8	5	10	27	273	1	329	16065 KYFFHAEUSERKREIS
4	16	8	4	39	48	468	13	600	16066 SCHMALKALDEN-MEININGEN
7	9	10	23	18	34	397	4	502	16067 GOTHA
2	1	8	4	17	16	257	1	306	16068 SOEMMERDA
-	1	1	1	1	15	296	1	316	16069 HILDBURGHAUSEN
3	3	4	10	10	8	379	3	420	16070 ILM-KREIS
2	8	17	5	8	13	265	3	321	16071 WEIMARER-LAND
6	-	8	5	8	11	171	-	209	16072 SONNEBERG
7	3	11	-	65	19	461	2	568	16073 SAALFELD-RUDOLSTADT
4	-	4	-	10	33	291	2	344	16074 SAALE-HOLZLAND-KREIS
2	5	-	7	9	26	381	-	430	16075 SAALE-ORLA-KREIS
6	95	1	20	8	35	376	1	542	16076 GREIZ
5	9	13	13	23	17	248	1	329	16077 ALTENBURGER LAND
66	195	332	220	405	442	6 757	97	8 514	LAND INSGESAMT
SONSTIGE									
-	1	1	1	1	8	4	221	237	ZUSAMMEN
DEUTSCHLAND									
2 399	3 531	5 960	7 347	10 915	23 512	234 648	5 149	293 461	INSGESAMT



Außerbetriebsetzungen von Kraftfahrzeugen und Kraftfahrzeuganhängern 2007 nach Zulassungsbezirken und Fahrzeugklassen



Außerbetriebsetzungen von Kraftfahrzeugen und Kraftfahrzeuganhängern 2007 nach Zulassungsbezirken und Fahrzeugklassen

Ab 1. März 2007 Außerbetriebsetzungen einschließlich aller Abmeldungen

Regierungsbezirk Statistische Kennziffer Zulassungsbezirk	Krafträder	Personenkraftwagen		Kraft- omnibusse	Lastkraftwagen		Zugma-		
		insgesamt	darunter Wohnmobile		insgesamt	darunter mit Spezial- aufbau	land-/forst- wirtschaftl. Zugmaschinen	sonstige Zugmaschinen	
									1
SCHLESWIG-HOLSTEIN									
01001	FLensburg,STADT	508	9 205	210	23	400	12	6	6
01002	KIEL,STADT	1 132	19 075	391	58	1 219	47	56	19
01003	LUEBECK,STADT	1 110	17 004	238	29	1 178	34	24	8
01004	NEUMUENSTER,STADT	492	8 138	122	18	547	28	15	9
01051	DITHMARSCHEN	1 073	13 635	267	17	815	33	330	89
01053	HERZOGTUM LAUENBURG	1 283	17 418	315	17	946	34	204	46
01054	NORDFRIESLAND	1 317	16 772	443	19	1 187	56	382	81
01055	OSTHOLSTEIN	1 592	19 879	444	18	993	46	235	53
01056	PINNEBERG	1 907	26 404	506	43	1 727	40	149	40
01057	PLOEN	977	12 020	299	16	655	24	197	41
01058	RENDSBURG-ECKERNFUERDE	2 064	27 850	642	43	1 522	62	383	88
01059	SCHLESWIG-FLensburg	1 716	21 356	696	49	1 189	75	392	92
01060	SEGEBERG	2 074	27 145	662	17	1 625	56	246	70
01061	STEINBURG	1 090	13 243	301	25	721	29	182	54
01062	STORMARN	1 547	20 888	367	16	1 349	110	142	61
	LAND INSGESAMT	19 882	270 032	5 903	408	16 073	686	2 943	757
HAMBURG									
02000	HAMBURG	6 391	215 930	1 715	210	13 149	306	120	57
	LAND INSGESAMT	6 391	215 930	1 715	210	13 149	306	120	57
NIEDERSACHSEN									
RB BRAUNSCHWEIG									
03101	BRAUNSCHWEIG,STADT	1 104	22 915	266	52	1 242	42	25	24
03102	SALZGITTER,STADT	488	9 044	72	42	305	25	10	7
03103	WOLFSBURG,STADT	688	107 839	312	13	2 036	23	18	11
03151	GIFHORN	1 348	17 321	316	24	853	23	174	65
03152	GOETTINGEN	1 359	20 711	381	38	1 231	73	188	121
03153	GOSLAR	940	13 968	193	16	731	38	59	40
03154	HELMSTEDT	655	9 014	147	13	358	17	72	35
03155	NORTHEIM	1 051	13 879	219	16	650	49	192	88
03156	OSTERODE AM HARZ	616	8 459	176	34	683	130	76	34
03157	PEINE	884	11 885	179	16	547	42	97	33
03158	WOLFENBUETTEL	779	11 393	181	3	672	12	83	31
	RB ZUSAMMEN	9 912	246 428	2 442	267	9 308	474	994	489
RB HANNOVER									
03241	HANNOVER	5 685	94 803	1 270	75	5 993	249	324	147
03251	DIEPHOLZ	1 745	21 271	324	52	1 364	95	387	167
03252	HAMELN-PYRMONT	1 102	14 086	215	12	745	70	112	56
03254	HILDESHEIM	1 639	23 946	346	44	1 268	61	147	64
03255	HOLZMINDEN	471	7 024	101	11	394	27	76	47
03256	NIENBURG(WESER)	992	11 535	167	90	892	78	216	137
03257	SCHAUMBURG	1 229	31 117	239	22	1 227	41	118	39
	UNBEKANNT	-	1	-	-	-	-	-	-
	RB ZUSAMMEN	12 863	203 783	2 662	306	11 883	621	1 380	657
RB LUENEBURG									
03351	CELLE	1 432	16 588	351	21	1 052	45	174	55
03352	CUXHAVEN	1 647	20 010	419	24	953	40	464	210
03353	HARBURG	1 907	25 414	549	44	1 377	52	203	65
03354	LUECHOW-DANNENBERG	408	5 092	113	10	283	4	160	42
03355	LUENEBURG	1 153	15 791	315	24	755	25	170	44
03356	OSTERHOLZ	931	10 515	193	10	553	41	143	39
03357	ROTENBURG(WUEMME)	1 385	16 890	326	30	1 247	199	454	111
03358	SOLTAU-FALLINGBOSTEL	1 279	13 494	191	18	778	35	180	70
03359	STADE	1 505	20 428	399	36	1 199	33	275	84
03360	UELZEN	725	8 818	139	10	548	12	222	46
03361	VERDEN	957	13 723	223	7	896	40	155	48
	RB ZUSAMMEN	13 329	166 763	3 218	234	9 641	526	2 600	814
RB WESER-EMS									
03401	DELMENHORST,STADT	381	6 827	80	7	327	26	13	1
03402	EMDEN,STADT	283	4 171	82	3	138	4	24	5
03403	OLDENBURG(OLDENB),STADT	785	13 839	243	4	858	19	6	8
03404	OSNABRUECK,STADT	789	14 452	147	28	1 144	159	26	15
03405	WILHELMSHAVEN,STADT	474	8 051	136	7	347	4	14	9
03451	AMMERLAND	824	11 228	268	26	812	49	243	66
03452	AURICH	1 498	18 296	455	43	987	35	322	90
03453	CLOPPENBURG	848	14 120	133	25	1 217	113	428	80
03454	EMSLAND	2 338	29 403	407	67	1 880	108	687	168
03455	FRIESLAND	761	10 399	224	24	467	54	104	54
03456	GRAFSCHAFT BENTHEIM	1 022	13 119	241	19	1 290	35	307	59
03457	LEER	1 327	15 826	381	87	838	52	293	79
03458	OLDENBURG(OLDENBURG)	953	12 335	242	13	844	82	229	100
03459	OSNABRUECK	2 802	33 938	476	91	1 990	171	499	167
03460	VECHTA	802	11 567	88	30	841	103	225	70

schienen		Sonstige Kfz	Kraftfahrzeuge insgesamt	Kraftfahrzeuganhänger				Regierungsbezirk Statistische Kennziffer Zulassungsbezirk
Sattelzugmaschinen	insgesamt			zur Lastenbeförderung	Übrige	insgesamt	darunter Sattelanhänger	
9	10	11	12	13	14	15	16	
SCHLESWIG-HOLSTEIN								
234	246	22	10 404	115	125	240	10	01001 FLENSBURG,STADT
53	128	90	21 702	263	276	539	38	01002 KIEL,STADT
164	196	37	19 554	342	209	551	96	01003 LUEBECK,STADT
52	76	25	9 296	195	111	306	35	01004 NEUMUENSTER,STADT
137	556	82	16 178	510	256	766	77	01051 DITHMARSCHEN
97	347	77	20 088	415	232	647	62	01053 HERZOGTUM LAUENBURG
68	531	82	19 908	645	301	946	56	01054 NORDFRIESLAND
114	402	106	22 990	557	292	849	109	01055 OSTHOLSTEIN
89	278	84	30 443	613	421	1 034	123	01056 PINNEBERG
36	274	45	13 987	342	228	570	24	01057 PLOEN
227	698	109	32 286	753	542	1 295	132	01058 RENDSBURG-ECKERNFOERDE
301	785	82	25 177	713	517	1 230	90	01059 SCHLESWIG-FLENSBURG
188	504	116	31 481	742	443	1 185	171	01060 SEGEBERG
53	289	60	15 428	403	260	663	28	01061 STEINBURG
87	290	118	24 208	516	252	768	81	01062 STORMARN
1 900	5 600	1 135	313 130	7 124	4 465	11 589	1 132	LAND INSGESAMT
HAMBURG								
859	1 036	703	237 419	2 428	1 372	3 800	939	02000 HAMBURG
859	1 036	703	237 419	2 428	1 372	3 800	939	LAND INSGESAMT
NIEDERSACHSEN								
77	126	52	25 491	306	182	488	69	03101 BRAUNSCHWEIG,STADT
42	59	31	9 969	149	100	249	44	03102 SALZGITTER,STADT
57	86	25	110 687	146	105	251	37	03103 WOLFSBURG,STADT
57	296	50	19 892	389	219	608	30	03151 GIFHORN
59	368	64	23 771	475	247	722	44	03152 GOETTINGEN
93	192	47	15 894	329	146	475	31	03153 GOSLAR
25	132	37	10 209	210	125	335	21	03154 HELMSTEDT
144	424	105	16 125	374	178	552	99	03155 NORTHEIM
1 048	1 158	33	10 983	1 167	113	1 280	909	03156 OSTERODE AM HARZ
125	255	45	13 632	321	162	483	63	03157 PEINE
24	138	44	13 029	233	136	369	28	03158 WOLFENBUETTEL
1 751	3 234	533	269 682	4 099	1 713	5 812	1 375	RB ZUSAMMEN
RB HANNOVER								
558	1 029	412	107 997	1 679	1 103	2 782	283	03241 HANNOVER
373	927	106	25 465	994	391	1 385	187	03251 DIEPHOLZ
60	228	56	16 229	307	195	502	38	03252 HAMELN-PYRMONT
148	359	65	27 321	485	316	801	97	03254 HILDESHEIM
37	160	33	8 093	184	124	308	15	03255 HOLZMINDEN
238	591	56	14 156	442	204	646	88	03256 NIENBURG(WESER)
104	261	59	33 915	389	243	632	45	03257 SCHAUMBURG
-	-	-	1	-	-	-	-	UNBEKANNT
1 518	3 555	787	233 177	4 480	2 576	7 056	753	RB ZUSAMMEN
RB LUENEBOURG								
93	322	103	19 518	470	323	793	41	03351 CELLE
62	736	105	23 475	571	321	892	43	03352 CUXHAVEN
172	440	101	29 283	894	407	1 301	310	03353 HARBURG
30	232	25	6 050	219	87	306	15	03354 LUECHOW-DANNENBERG
77	291	55	18 069	439	320	759	49	03355 LUENEBOURG
42	224	42	12 275	312	181	493	25	03356 OSTERHOLZ
404	969	138	20 659	1 165	316	1 481	510	03357 ROTENBURG(WUEMME)
66	316	63	15 948	398	264	662	47	03358 SOLTAU-FALLINGBOSTEL
137	496	85	23 749	506	312	818	82	03359 STADE
70	338	50	10 489	338	129	467	36	03360 UELZEN
108	311	54	15 948	384	238	622	76	03361 VERDEN
1 261	4 675	821	195 463	5 696	2 898	8 594	1 234	RB ZUSAMMEN
RB WESER-EMS								
14	28	21	7 591	119	147	266	38	03401 DELMENHORST,STADT
17	46	9	4 650	76	58	134	13	03402 EMDEN,STADT
35	49	41	15 576	240	281	521	16	03403 OLDENBURG(OLDENB),STADT
91	132	60	16 605	296	188	484	56	03404 OSNABRUECK,STADT
3	26	53	8 958	87	106	193	2	03405 WILHELMSHAVEN,STADT
63	372	40	13 302	445	235	680	49	03451 AMMERLAND
76	488	47	21 359	596	380	976	46	03452 AURICH
201	709	75	16 994	907	251	1 158	91	03453 CLOPPENBURG
496	1 351	188	35 227	1 592	579	2 171	517	03454 EMSLAND
37	195	40	11 886	370	173	543	50	03455 FRIESLAND
91	457	58	15 965	483	342	825	72	03456 GRAFSCHAFT BENTHEIM
97	469	53	18 600	547	353	900	90	03457 LEER
143	472	66	14 683	490	222	712	71	03458 OLDENBURG(OLDENBURG)
308	974	148	39 943	1 059	513	1 572	192	03459 OSNABRUECK
311	606	81	13 927	621	126	747	211	03460 VECHTA

A

(Fortsetzung): Außerbetriebsetzungen von Kraftfahrzeugen und Kraftfahrzeuganhängern 2007 nach Zulassungsbezirken und Fahrzeugklassen

Ab 1. März 2007 Außerbetriebsetzungen einschließlich aller Abmeldungen

Regierungsbezirk Statistische Kennziffer Zulassungsbezirk	Krafträder	Personenkraftwagen		Kraft- omnibusse	Lastkraftwagen		Zugma-	
		insgesamt	darunter Wohnmobile		insgesamt	darunter mit Spezial- aufbau	land-/forst- wirtschaftl. Zugmaschinen	sonstige Zugmaschinen
03461 WESERMARSCH	606	8 588	122	18	446	36	150	75
03462 WITTMUND	421	5 761	98	12	314	5	150	40
RB ZUSAMMEN	16 914	231 920	3 823	504	14 740	1 055	3 720	1 086
LAND INSGESAMT	53 018	848 894	12 145	1 311	45 572	2 676	8 694	3 046
BREMEN								
04011 BREMEN-STADT	2 088	42 079	523	25	2 352	165	38	47
04012 BREMERHAVEN,STADT UNBEKANNT	580 -	8 394 1	112 -	7 -	570 -	17 -	5 -	- -
LAND INSGESAMT	2 668	50 474	635	32	2 922	182	43	47
NORDRHEIN-WESTFALEN								
RB DUESSELDORF								
05111 DUESSELDORF,STADT	2 605	55 672	349	61	2 649	91	33	17
05112 DUISBURG,STADT	2 433	40 183	301	27	1 995	114	14	12
05113 ESSEN,STADT	2 781	50 257	337	60	2 706	93	40	37
05114 KREFELD,STADT	1 183	19 259	159	24	968	48	28	8
05116 MOENCHENGLADBACH,STADT	1 432	23 109	342	27	1 283	43	32	9
05117 MUELHEIM A.D.RUHR,STADT	856	14 415	249	8	651	25	12	9
05119 OBERHAUSEN,STADT	1 189	17 608	133	37	804	16	9	21
05120 REMSCHEID,STADT	757	11 019	159	7	607	30	12	5
05122 SOLINGEN,STADT	1 044	15 987	168	8	855	28	20	9
05124 WUPPERTAL,STADT	2 077	31 304	410	30	1 504	80	22	17
05154 KLEVE	2 508	29 655	649	31	1 813	76	403	73
05158 METTMANN	3 004	43 501	465	16	2 328	89	90	25
05162 NEUSS	2 646	42 301	379	42	2 059	121	144	37
05166 VIERSEN	2 334	28 575	425	47	1 624	69	230	50
05170 WESEL	3 407	44 007	573	81	1 953	81	229	68
RB ZUSAMMEN	30 256	466 852	5 098	506	23 799	1 004	1 318	397
RB KOELN								
05314 BONN,STADT	1 224	29 722	236	20	1 922	271	26	22
05315 KOELN,STADT	4 249	89 755	825	100	5 150	256	36	31
05316 LEVERKUSEN,STADT	879	14 608	147	15	629	21	67	13
05354 AACHEN,STADT	3 497	50 001	646	94	2 896	270	137	56
05358 DUEREN	1 786	25 784	409	41	1 644	75	225	67
05362 RHEIN-ERFT-KREIS	2 766	40 471	517	74	2 149	115	147	39
05366 EUSKIRCHEN	1 587	20 300	317	39	1 152	55	219	77
05370 HEINSBERG	1 963	25 615	394	36	1 782	37	224	58
05374 OBERBERGISCHER KREIS	2 322	30 908	431	34	1 448	76	216	90
05378 RHEIN.-BERGISCHER KREIS	2 096	25 914	404	25	1 148	52	122	46
05382 RHEIN-SIEG-KREIS	3 656	50 850	678	56	3 224	76	242	106
RB ZUSAMMEN	26 025	403 928	5 004	534	23 144	1 304	1 661	605
RB MUENSTER								
05512 BOTTRUP,STADT	717	10 121	83	10	416	13	12	3
05513 GELSENKIRCHEN,STADT	1 159	19 846	152	26	980	27	6	8
05515 MUENSTER,STADT	1 295	22 673	315	51	1 473	78	60	32
05554 BORKEN	2 719	33 054	417	53	1 989	187	414	77
05558 COESFELD	1 436	19 718	362	47	980	88	259	75
05562 RECKLINGHAUSEN	3 647	51 010	503	132	2 292	84	143	64
05566 STEINFURT	2 823	40 441	625	70	2 225	190	441	108
05570 WARENDORF	1 863	24 940	423	48	1 076	107	303	99
RB ZUSAMMEN	15 659	221 803	2 880	437	11 431	774	1 638	466
RB DETMOLD								
05711 BIELEFELD,STADT	1 436	27 394	350	29	1 540	123	43	14
05754 GUETERSLOH	2 067	33 127	503	40	2 077	197	273	98
05758 HERFORD	1 662	25 391	371	65	1 577	112	111	61
05762 HOEXTER	1 001	13 478	153	40	655	56	223	62
05766 LIPPE	2 277	33 932	571	67	1 618	98	187	70
05770 MINDEN-LUEBBECKE	1 888	31 814	451	100	1 653	129	254	152
05774 PADERBORN	1 713	27 530	389	76	1 418	98	253	81
RB ZUSAMMEN	12 044	192 666	2 788	417	10 538	813	1 344	538
RB ARNSBERG								
05911 BOCHUM,STADT	1 931	40 994	323	22	2 065	49	14	13
05913 DORTMUND,STADT	3 124	48 561	518	126	2 268	94	45	30
05914 HAGEN,STADT	1 212	16 024	166	26	895	58	13	11
05915 HAMM,STADT	1 009	16 402	137	16	835	51	47	21
05916 HERNE,STADT	862	12 073	88	55	557	27	4	7
05954 ENNEPE-RUHR-KREIS	2 344	29 077	457	93	1 390	74	69	34
05958 HOCHSAUERLANDKREIS	1 984	28 620	396	65	1 510	104	321	102
05962 MAERKISCHER KREIS	3 397	43 795	567	59	1 913	81	193	60
05966 OLPE	1 111	14 594	134	25	777	52	120	49
05970 SIEGEN-WITTGENSTEIN	2 410	31 825	442	43	1 612	81	205	112

schienen		Sonstige Kfz	Kraftfahrzeuge insgesamt	Kraftfahrzeuganhänger				Regierungsbezirk Statistische Kennziffer Zulassungsbezirk
Sattelzug- maschinen	insgesamt			zur Lastenbe- förderung	Übrige	insgesamt	darunter Sattelan- hänger	
9	10	11	12	13	14	15	16	
41	266	17	9 941	325	163	488	21	03461 WESERMARSCH
26	216	8	6 732	242	81	323	21	03462 WITTMUND
2 050	6 856	1 005	271 939	8 495	4 198	12 693	1 556	RB ZUSAMMEN
6 580	18 320	3 146	970 261	22 770	11 385	34 155	4 918	LAND INSGESAMT
BREMEN								
267	352	202	47 098	869	560	1 429	297	04011 BREMEN-STADT
53	58	36	9 645	241	113	354	107	04012 BREMERHAVEN,STADT
-	-	-	1	-	-	-	-	UNBEKANNT
320	410	238	56 744	1 110	673	1 783	404	LAND INSGESAMT
NORDRHEIN-WESTFALEN								
118	168	351	61 506	490	378	868	98	05111 RB DUESSELDORF DUESSELDORF,STADT
282	308	132	45 078	608	444	1 052	182	05112 DUISBURG,STADT
174	251	229	56 284	718	516	1 234	164	05113 ESSEN,STADT
122	158	51	21 643	337	240	577	87	05114 KREFELD,STADT
61	102	51	26 004	329	386	715	35	05116 MOENCHENGLADBACH,STADT
59	80	46	16 056	197	290	487	42	05117 MUELHEIM A.D.RUHR,STADT
60	90	57	19 785	196	201	397	44	05119 OBERHAUSEN,STADT
74	91	18	12 499	200	117	317	73	05120 REMSCHEID,STADT
26	55	49	17 998	212	206	418	12	05122 SOLINGEN,STADT
78	117	92	35 124	377	329	706	45	05124 WUPPERTAL,STADT
298	774	104	34 885	1 215	526	1 741	478	05154 KLEVE
216	331	135	49 315	663	550	1 213	163	05158 METTMANN
196	377	170	47 595	710	437	1 147	190	05162 NEUSS
217	497	111	33 188	776	492	1 268	210	05166 VIERSEN
327	624	152	50 224	949	773	1 722	215	05170 WESEL
2 308	4 023	1 748	527 184	7 977	5 885	13 862	2 038	RB ZUSAMMEN
117	165	343	33 396	271	274	545	41	05314 RB KOELN BONN,STADT
301	368	346	99 968	1 035	796	1 831	290	05315 KOELN,STADT
34	114	38	16 283	163	164	327	9	05316 LEVERKUSEN,STADT
352	545	148	57 181	1 124	691	1 815	209	05354 AACHEN,STADT
84	376	98	29 729	586	417	1 003	66	05358 DUEREN
247	433	147	46 040	786	558	1 344	188	05362 RHEIN-ERFT-KREIS
106	402	64	23 544	607	316	923	70	05366 EUSKIRCHEN
182	464	78	29 938	769	455	1 224	159	05370 HEINSBERG
96	402	68	35 182	693	393	1 086	59	05374 OBERBERGISCHER KREIS
56	224	51	29 458	424	355	779	55	05378 RHEIN.-BERGISCHER KREIS
209	557	171	58 514	887	583	1 470	100	05382 RHEIN-SIEG-KREIS
1 784	4 050	1 552	459 233	7 345	5 002	12 347	1 246	RB ZUSAMMEN
39	54	42	11 360	132	114	246	22	05512 RB MUENSTER BOTTROP,STADT
82	96	64	22 171	244	200	444	62	05513 GELSENKIRCHEN,STADT
81	173	116	25 781	425	278	703	36	05515 MUENSTER,STADT
366	857	129	38 801	1 259	706	1 965	192	05554 BORKEN
179	513	107	22 801	629	404	1 033	70	05558 COESFELD
335	542	145	57 768	1 081	697	1 778	316	05562 RECKLINGHAUSEN
473	1 022	159	46 740	1 483	628	2 111	433	05566 STEINFURT
234	636	122	28 685	664	468	1 132	112	05570 WARENDORF
1 789	3 893	884	254 107	5 917	3 495	9 412	1 243	RB ZUSAMMEN
115	172	89	30 660	430	266	696	80	05711 RB DETMOLD BIELEFELD,STADT
323	694	125	38 130	1 151	577	1 728	404	05754 GUETERSLOH
231	403	76	29 174	544	295	839	114	05758 HERFORD
93	378	38	15 590	445	189	634	112	05762 HOEXTER
298	555	105	38 554	929	516	1 445	196	05766 LIPPE
202	608	105	36 168	743	458	1 201	136	05770 MINDEN-LUEBBECKE
323	657	77	31 471	769	338	1 107	203	05774 PADERBORN
1 585	3 467	615	219 747	5 011	2 639	7 650	1 245	RB ZUSAMMEN
108	135	210	45 357	335	382	717	57	05911 RB ARNSBERG BOCHUM,STADT
210	285	153	54 517	693	667	1 360	143	05913 DORTMUND,STADT
101	125	81	18 363	292	184	476	77	05914 HAGEN,STADT
198	266	42	18 570	414	235	649	175	05915 HAMM,STADT
32	43	49	13 639	186	141	327	25	05916 HERNE,STADT
161	264	83	33 251	479	429	908	84	05954 ENNEPE-RUHR-KREIS
223	646	93	32 918	821	400	1 221	182	05958 HOCHSAUERLANDKREIS
187	440	158	49 762	701	536	1 237	142	05962 MAERKISCHER KREIS
79	248	42	16 797	370	140	510	45	05966 OLPE
160	477	89	36 456	781	376	1 157	87	05970 SIEGEN-WITTGENSTEIN

A

(Fortsetzung): Außerbetriebsetzungen von Kraftfahrzeugen und Kraftfahrzeuganhängern 2007 nach Zulassungsbezirken und Fahrzeugklassen

Ab 1. März 2007 Außerbetriebsetzungen einschließlich aller Abmeldungen

Regierungsbezirk Statistische Kennziffer Zulassungsbezirk	Krafträder	Personenkraftwagen		Kraft- omnibusse	Lastkraftwagen		Zugma-	
		insgesamt	darunter Wohnmobile		insgesamt	darunter mit Spezial- aufbau	land-/forst- wirtschaftl. Zugmaschinen	sonstige Zugmaschinen
05974 SOEST	2 127	28 692	395	25	1 458	97	279	70
05978 UNNA	2 546	35 425	462	58	1 611	100	103	33
RB ZUSAMMEN	24 057	346 082	4 085	613	16 891	868	1 413	542
LAND INSGESAMT	108 041	1 631 331	19 855	2 507	85 803	4 763	7 374	2 548
HESSEN								
RB DARMSTADT								
06411 DARMSTADT,STADT	665	11 844	128	23	581	17	14	14
06412 FRANKFURT AM MAIN,STADT	2 363	65 086	325	83	4 074	65	54	33
06413 OFFENBACH AM MAIN,STADT	848	11 319	169	17	536	24	6	6
06414 WIESBADEN,STADT	1 163	34 697	220	49	1 243	49	49	51
06431 BERGSTRASSE	6 846	26 466	404	37	1 494	63	103	64
06432 DARMSTADT-DIEBURG	2 003	27 730	433	44	1 552	138	121	74
06433 GROSS-GERAU	1 867	41 727	250	32	1 629	85	93	60
06434 HOCHTAUNUSKREIS	1 403	50 332	215	49	1 740	49	59	37
06435 MAIN-KINZIG-KREIS	2 524	37 330	501	82	2 168	225	173	126
06436 MAIN-TAUNUS-KREIS	1 139	55 530	165	28	5 551	181	45	20
06437 ODENWALDKREIS	776	9 860	121	37	462	21	66	57
06438 OFFENBACH	1 794	30 266	236	21	1 420	52	43	17
06439 RHEINGAU-TAUNUS-KREIS	1 231	17 341	206	38	706	36	117	85
06440 WETTERRAUKREIS	1 819	28 129	401	37	1 468	77	195	131
RB ZUSAMMEN	26 441	447 657	3 774	577	24 624	1 082	1 138	775
RB GIESSEN								
06531 GIESSEN	1 557	24 368	316	20	1 589	240	118	77
06532 LAHN-DILL-KREIS	1 943	27 987	389	43	1 285	79	140	123
06533 LIMBURG-WEILBURG	1 306	19 125	231	32	1 027	35	136	68
06534 MARBURG-BIEDENKOPF	1 566	23 437	289	39	1 070	53	196	142
06535 VOGELSBERGGREIS	890	11 439	166	20	622	42	230	109
RB ZUSAMMEN	7 262	106 356	1 391	154	5 593	449	820	519
RB KASSEL								
06611 KASSEL,STADT	700	16 884	281	60	1 096	104	29	16
06631 FULDA	1 575	20 602	277	29	1 282	87	187	89
06632 HERSFELD-ROTENBURG	893	11 563	164	14	676	35	137	108
06633 KASSEL, LAND	1 888	25 410	586	37	1 509	354	195	117
06634 SCHWALM-EDER-KREIS	1 778	19 904	346	53	922	47	228	124
06635 WALDECK-FRANKENBERG	1 438	18 031	298	31	875	74	277	140
06636 WERRA-MEISSNER-KREIS	783	9 784	159	24	541	38	125	58
RB ZUSAMMEN	9 055	122 178	2 111	248	6 901	739	1 178	652
LAND INSGESAMT	42 758	676 191	7 276	979	37 118	2 270	3 136	1 946
RHEINLAND-PFALZ								
RB KOBLENZ								
07111 KOBLENZ,STADT	588	9 982	124	15	1 071	39	20	11
07131 AHRWEILER	1 040	12 838	205	44	667	43	117	90
07132 ALTENKIRCHEN(WESTWLD.)	1 277	14 678	186	53	782	39	141	76
07133 BAD KREUZNACH	1 495	15 143	164	28	908	34	149	154
07134 BIRKENFELD	712	9 326	118	23	481	41	72	46
07135 COCHEM-ZELL	975	6 891	79	19	399	18	130	114
07137 MAYEN-KOBLENZ	1 630	20 983	351	51	1 301	93	118	69
07138 NEUWIED	1 346	19 412	227	47	1 062	39	114	59
07140 RHEIN-HUNS RUECK-KREIS	863	11 365	146	41	647	42	111	87
07141 RHEIN-LAHN-KREIS	1 014	12 943	231	44	741	34	126	70
07143 WESTERWALDKREIS	1 769	23 035	314	71	1 437	87	163	97
RB ZUSAMMEN	12 709	156 596	2 145	436	9 496	509	1 261	873
RB TRIER								
07211 TRIER-SAARBURG	1 782	23 478	226	43	1 332	43	177	141
07231 BERNKASTEL-WITTLICH	881	11 957	158	20	780	80	170	129
07232 EIFELKREIS BITBURG-PRUEM	902	12 306	107	34	742	61	268	95
07233 VULKANEIFEL	532	6 761	91	26	453	24	129	52
RB ZUSAMMEN	4 097	54 502	582	123	3 307	208	744	417
RB RHEINHESSEN-PFALZ								
07311 FRANKENTHAL(PFALZ),STADT	258	4 155	34	7	170	13	4	6
07312 KAISERSLAUTERN,STADT	434	10 394	65	24	648	25	12	8
07313 LANDAU I.D.PFALZ,STADT	236	4 180	40	2	251	10	18	10
07314 LUDWIGSHAFEN A.RH.,STADT	797	13 403	102	5	675	31	18	7
07315 MAINZ,STADT	782	33 901	191	59	1 004	24	30	25
07316 NEUSTADT A.D.WSTR.,STADT	292	5 416	74	3	307	18	19	18
07317 PIRMASENS,STADT	228	4 586	35	13	225	16	12	2
07318 SPEYER,STADT	331	4 580	45	9	247	10	4	6
07319 WORMS,STADT	500	7 060	89	2	378	27	39	21
07320 ZWEIBRUECKEN,STADT	283	3 462	34	10	175	6	20	3
07331 ALZEY-WORMS	1 058	12 042	165	5	598	29	200	84
07332 BAD DUERKHEIM	1 022	12 184	151	11	569	25	138	74

schienen		Sonstige Kfz	Kraftfahrzeuge insgesamt	Kraftfahrzeuganhänger				Regierungsbezirk Statistische Kennziffer Zulassungsbezirk
Sattelzugmaschinen	insgesamt			zur Lastenbeförderung	Übrige	insgesamt	darunter Sattelanhänger	
9	10	11	12	13	14	15	16	
360	709	108	33 119	847	418	1 265	212	05974 SOEST
154	290	147	40 077	636	533	1 169	128	05978 UNNA
1 973	3 928	1 255	392 826	6 555	4 441	10 996	1 357	RB ZUSAMMEN
9 439	19 361	6 054	1 853 097	32 805	21 462	54 267	7 129	LAND INSGESAMT
HESSEN								
17	45	33	13 191	113	110	223	9	RB DARMSTADT
82	169	276	72 051	507	317	824	86	06411 DARMSTADT,STADT
66	78	24	12 822	112	58	170	25	06412 FRANKFURT AM MAIN,STADT
59	159	91	37 402	267	188	455	53	06413 OFFENBACH AM MAIN,STADT
106	273	132	35 248	426	294	720	47	06414 WIESBADEN,STADT
391	586	78	31 993	628	323	951	216	06431 BERGSTRASSE
108	261	118	45 634	418	281	699	73	06432 DARMSTADT-DIEBURG
128	224	42	53 790	233	149	382	23	06433 GROSS-GERAU
275	574	187	42 865	766	497	1 263	95	06434 HOCHTAUNUSKREIS
614	679	51	62 978	209	148	357	22	06435 MAIN-KINZIG-KREIS
26	149	31	11 315	216	121	337	24	06436 MAIN-TAUNUS-KREIS
126	186	89	33 776	385	226	611	52	06437 ODENWALDKREIS
20	222	36	19 574	247	179	426	17	06438 OFFENBACH
89	415	103	31 971	545	257	802	47	06439 RHEINGAU-TAUNUS-KREIS
2 107	4 020	1 291	504 610	5 072	3 148	8 220	789	06440 WETTERAUKREIS
								RB ZUSAMMEN
150	345	80	27 959	655	239	894	200	RB GIESSEN
93	356	102	31 716	620	248	868	64	06531 GIESSEN
123	327	77	21 894	363	190	553	59	06532 LAHN-DILL-KREIS
58	396	62	26 570	487	241	728	47	06533 LIMBURG-WEILBURG
47	386	44	13 401	343	130	473	35	06534 MARBURG-BIEDENKOPF
471	1 810	365	121 540	2 468	1 048	3 516	405	06535 VOGELSBERGKREIS
								RB ZUSAMMEN
66	111	196	19 047	191	164	355	22	RB KASSEL
129	405	92	23 985	475	206	681	76	06611 KASSEL,STADT
54	299	65	13 510	236	145	381	32	06631 FULDA
436	748	65	29 657	721	371	1 092	207	06632 HERSFELD-ROTENBURG
126	478	72	23 207	556	268	824	75	06633 KASSEL, LAND
126	543	55	20 973	494	218	712	92	06634 SCHWALM-EDER-KREIS
57	240	42	11 414	290	139	429	32	06635 WALDECK-FRANKENBERG
994	2 824	587	141 793	2 963	1 511	4 474	536	06636 WERRA-MEISSNER-KREIS
3 572	8 654	2 243	767 943	10 503	5 707	16 210	1 730	RB ZUSAMMEN
								LAND INSGESAMT
RHEINLAND-PFALZ								
83	114	53	11 823	161	124	285	20	RB KOBLENZ
100	307	58	14 954	309	201	510	49	07111 KOBLENZ,STADT
84	301	56	17 147	392	191	583	67	07131 AHRWEILER
113	416	58	18 048	359	223	582	50	07132 ALTENKIRCHEN(WESTWLD.)
64	182	40	10 764	268	178	446	20	07133 BAD KREUZNACH
41	285	25	8 594	299	81	380	37	07134 BIRKENFELD
321	508	84	24 557	635	302	937	157	07135 COCHEM-ZELL
141	314	72	22 253	476	224	700	76	07137 MAYEN-KOBLENZ
89	287	54	13 257	317	148	465	50	07138 NEUWIED
48	244	37	15 023	267	179	446	18	07140 RHEIN-HUNSRUECK-KREIS
182	442	84	26 838	657	276	933	129	07141 RHEIN-LAHN-KREIS
1 266	3 400	621	183 258	4 140	2 127	6 267	673	07143 WESTERWALDKREIS
								RB ZUSAMMEN
109	427	65	27 127	469	237	706	52	RB TRIER
93	392	56	14 086	400	145	545	84	07211 TRIER-SAARBURG
116	479	47	14 510	407	144	551	64	07231 BERNKASTEL-WITTLICH
69	250	25	8 047	229	81	310	26	07232 EIFELKREIS BITBURG-PRUEM
387	1 548	193	63 770	1 505	607	2 112	226	07233 VULKANEIFFEL
								RB ZUSAMMEN
22	32	17	4 639	73	43	116	22	RB RHEINHESSEN-PFALZ
36	56	149	11 705	105	78	183	9	07311 FRANKENTHAL(PFALZ),STADT
20	48	10	4 727	69	45	114	10	07312 KAISERSLAUTERN,STADT
63	88	89	15 057	170	126	296	42	07313 LANDAU I.D.PFALZ,STADT
36	91	157	35 994	162	120	282	31	07314 LUDWIGSHAFEN A.RH.,STADT
30	67	20	6 105	89	53	142	5	07315 MAINZ,STADT
4	18	17	5 087	93	39	132	5	07316 NEUSTADT A.D.WSTR.,STADT
52	62	31	5 260	109	37	146	28	07317 PIRMASENS,STADT
70	130	33	8 103	158	97	255	41	07318 SPEYER,STADT
17	40	25	3 995	72	22	94	7	07319 WORMS,STADT
43	327	50	14 080	253	153	406	21	07320 ZWEIBRUECKEN,STADT
41	253	54	14 093	259	143	402	29	07331 ALZEY-WORMS
								07332 BAD DUERCKHEIM



(Fortsetzung): Außerbetriebsetzungen von Kraftfahrzeugen und Kraftfahrzeuganhängern 2007 nach Zulassungsbezirken und Fahrzeugklassen

Ab 1. März 2007 Außerbetriebsetzungen einschließlich aller Abmeldungen

Regierungsbezirk Statistische Kennziffer Zulassungsbezirk	Krafträder	Personenkraftwagen		Kraft- omnibusse	Lastkraftwagen		Zugma-		
		insgesamt	darunter Wohnmobile		insgesamt	darunter mit Spezial- aufbau	land-/forst- wirtschaftl. Zugmaschinen	sonstige Zugmaschinen	
									1
07333 DONNERSBERGKREIS	657	8 174	94	15	426	19	83	54	
07334 GERMERSHEIM	889	14 679	260	8	571	36	95	98	
07335 KAISERSLAUTERN	790	9 564	124	13	487	17	78	31	
07336 KUSEL	540	7 322	94	16	322	14	81	50	
07337 SUEDLICHE WEINSTRASSE	868	10 204	163	19	522	34	170	109	
07338 RHEIN-PFALZ-KREIS	1 143	12 749	208	27	689	28	99	41	
07339 MAINZ-BINGEN	1 482	18 326	304	3	832	29	211	121	
07340 SUEDWESTPFALZ	808	9 782	123	22	438	12	74	55	
RB ZUSAMMEN	13 398	206 163	2 395	273	9 534	423	1 405	823	
LAND INSGESAMT	30 204	417 261	5 122	832	22 337	1 140	3 410	2 113	
BADEN-WUERTEMBERG									
08111 RB STUTTGART									
08111 STUTTGART,STADT	2 446	67 674	551	50	2 470	190	24	39	
08115 BOEBLINGEN	2 402	53 489	591	41	1 344	68	101	63	
08116 ESSLINGEN	3 762	52 546	794	35	2 269	172	98	142	
08117 GOEPPINGEN	2 287	26 813	500	31	1 653	89	108	101	
08118 LUDWIGSBURG	3 259	48 105	624	35	2 311	168	117	94	
08119 REMS-MURR-KREIS	2 905	41 589	732	57	2 264	116	148	157	
08121 HEILBRONN,STADT	617	15 544	108	51	853	66	27	20	
08125 HEILBRONN	2 383	40 234	405	59	1 563	69	287	159	
08126 HOHENLOHEKREIS	1 010	12 962	210	48	574	38	137	103	
08127 SCHWAEBISCH HALL	1 515	18 326	347	26	1 032	85	216	153	
08128 MAIN-TAUBER-KREIS	1 247	12 330	193	21	608	28	183	128	
08135 HEIDENHEIM	931	13 538	305	12	659	64	78	65	
08136 OSTALBKREIS	2 732	31 784	628	40	1 537	156	237	166	
RB ZUSAMMEN	27 496	434 934	5 988	506	19 137	1 309	1 761	1 390	
08211 RB KARLSRUHE									
08211 BADEN-BADEN,STADT	309	5 740	85	4	295	29	20	14	
08212 KARLSRUHE,STADT	1 433	25 269	264	21	1 600	86	21	23	
08215 KARLSRUHE	2 974	37 543	457	24	1 899	99	180	105	
08216 RASTATT	1 667	24 947	353	20	1 172	124	79	93	
08221 HEIDELBERG,STADT	498	9 493	155	15	453	9	18	12	
08222 MANNHEIM,STADT	1 516	27 853	402	98	1 608	80	21	15	
08225 NECKAR-ODENWALD-KREIS	1 155	13 900	262	16	869	87	192	86	
08226 RHEIN-NECKAR-KREIS	3 495	106 716	640	57	4 134	111	161	117	
08231 PFORZHEIM,STADT	547	9 894	72	12	424	15	21	12	
08235 CALW	1 132	17 953	281	33	686	39	98	92	
08236 ENZKREIS	1 648	17 777	278	28	896	58	82	68	
08237 FREUDENSTADT	959	12 888	186	24	672	77	77	113	
UNBEKANNT	-	2	-	-	-	-	-	-	
RB ZUSAMMEN	17 333	309 975	3 435	352	14 708	814	970	750	
08311 RB FREIBURG									
08311 FREIBURG I.BREISG.STADT	874	15 352	342	15	1 063	28	26	28	
08315 BREISGAU-HOCHSCHWARZWALD	1 808	21 593	544	54	1 297	94	242	169	
08316 EMMENDINGEN	1 091	12 617	229	18	664	34	145	111	
08317 ORTENAU-KREIS	3 200	36 410	697	73	2 133	153	301	227	
08325 ROTTWEIL	1 252	14 966	301	55	703	58	125	107	
08326 SCHWARZWALD-BAAR-KREIS	1 860	22 777	419	26	1 201	81	145	104	
08327 TUTTLINGEN	1 107	15 016	309	14	666	56	128	78	
08335 KONSTANZ	2 296	25 045	751	27	1 191	77	167	85	
08336 LOERRACH	1 851	21 813	418	17	912	63	167	102	
08337 WALDSHUT	1 390	17 568	312	20	873	69	148	141	
RB ZUSAMMEN	16 729	203 157	4 322	319	10 703	713	1 594	1 152	
08415 RB TUEBINGEN									
08415 REUTLINGEN	2 192	27 510	536	51	1 630	99	160	157	
08416 TUEBINGEN	1 364	17 957	353	11	734	60	63	93	
08417 ZOLLERNALBKREIS	1 978	21 314	460	49	1 224	95	163	139	
08421 ULM,STADT	769	12 395	208	173	805	36	17	19	
08425 ALB-DONAU-KREIS	1 613	19 803	353	44	1 018	83	196	156	
08426 BIBERACH	1 662	24 975	365	28	1 175	103	232	171	
08435 BODENSEEKREIS	2 112	22 144	514	27	834	54	136	109	
08436 RAVENSBURG	2 885	28 200	1 028	46	1 620	143	306	191	
08437 SIGMARINGEN	1 311	14 145	299	21	813	77	196	131	
RB ZUSAMMEN	15 886	188 443	4 116	450	9 853	750	1 469	1 166	
LAND INSGESAMT	77 444	1 136 509	17 861	1 627	54 401	3 586	5 794	4 458	
BAYERN									
09161 RB OBERBAYERN									
09161 INGOLSTADT,STADT	999	36 719	183	21	564	28	39	31	
09162 MUENCHEN,STADT	9 371	149 978	1 397	156	7 172	189	95	108	
09163 ROSENHEIM,STADT	514	6 889	135	4	397	8	13	14	
09171 ALTOETTING	1 256	11 335	291	29	593	36	164	77	
09172 BERCHTESGADENER LAND	959	10 903	346	25	604	57	81	58	

schienen		Sonstige Kfz	Kraftfahrzeuge insgesamt	Kraftfahrzeuganhänger				Regierungsbezirk Statistische Kennziffer Zulassungsbezirk
Sattelzug- maschinen	insgesamt			zur Lastenbe- förderung	Übrige	insgesamt	darunter Sattelan- hänger	
9	10	11	12	13	14	15	16	
33	170	28	9 470	181	96	277	22	07333 DONNERSBERGKREIS
119	312	59	16 518	252	156	408	37	07334 GERMERSHEIM
30	139	37	11 030	253	138	391	34	07335 KAISERSLAUTERN
20	151	15	8 366	170	110	280	6	07336 KUSEL
106	385	33	12 031	360	99	459	99	07337 SÜEDLICHE WEINSTRASSE
88	228	38	14 874	273	196	469	48	07338 RHEIN-PFALZ-KREIS
107	439	64	21 146	330	209	539	35	07339 MAINZ-BINGEN
32	161	26	11 237	282	100	382	16	07340 SÜEDWESTPFALZ
969	3 197	952	233 517	3 713	2 060	5 773	547	RB ZUSAMMEN
2 622	8 145	1 766	480 545	9 358	4 794	14 152	1 446	LAND INSGESAMT
BADEN-WÜRTTEMBERG								
186	249	219	73 108	532	356	888	69	08111 RB STUTT GART
69	233	110	57 619	506	393	899	68	08115 STUTT GART,STADT
249	489	184	59 285	725	609	1 334	149	08115 BOEBLINGEN
110	319	64	31 167	463	321	784	73	08116 ESSSLINGEN
163	374	123	54 207	736	452	1 188	121	08117 GOEPPINGEN
111	416	163	47 394	658	407	1 065	51	08118 LUDWIGSBURG
145	192	56	17 313	236	119	355	72	08119 REMS-MURR-KREIS
200	646	92	44 977	742	368	1 110	137	08121 HEILBRONN,STADT
76	316	36	14 946	322	131	453	52	08125 HEILBRONN
146	515	49	21 463	509	257	766	66	08126 HOHENLOHEKREIS
46	357	45	14 608	273	114	387	52	08127 SCHWAEBISCH HALL
94	237	37	15 414	325	179	504	33	08128 MAIN-TAUBER-KREIS
175	578	105	36 776	622	378	1 000	108	08135 HEIDENHEIM
1 770	4 921	1 283	488 277	6 649	4 084	10 733	1 051	08136 OSTALBKREIS
36	70	23	6 441	91	43	134	11	RB ZUSAMMEN
118	162	117	28 602	360	255	615	64	08211 RB KARLSRUHE
240	525	122	43 087	845	409	1 254	126	08212 BADEN-BADEN,STADT
232	404	136	28 346	509	230	739	97	08215 KARLSRUHE
10	40	32	10 531	89	120	209	15	08216 RASTATT
104	140	97	31 312	351	275	626	55	08221 HEIDELBERG,STADT
70	348	54	16 342	435	152	587	58	08222 MANNHEIM,STADT
167	445	177	115 024	864	423	1 287	141	08225 NECKAR-ODENWALD-KREIS
7	40	26	10 943	99	68	167	3	08226 RHEIN-NECKAR-KREIS
100	290	74	20 168	397	179	576	57	08231 PFORZHEIM,STADT
120	270	53	20 672	409	204	613	65	08235 CALW
129	319	35	14 897	339	127	466	45	08236 ENZKREIS
-	-	-	2	-	-	-	-	08237 FREUDENSTADT
1 333	3 053	946	346 367	4 788	2 485	7 273	737	UNBEKANNT
15	69	54	17 427	193	195	388	10	RB ZUSAMMEN
125	536	67	25 355	500	320	820	88	RB FREIBURG
38	294	46	14 730	240	179	419	22	08311 FREIBURG I.BREISG.STADT
292	820	135	42 771	941	483	1 424	167	08315 BREISGAU-HOCHSCHWARZWALD
100	332	57	17 365	352	192	544	32	08316 EMMENDINGEN
81	330	66	26 260	424	231	655	50	08317 ORTENAUKREIS
99	305	55	17 163	348	178	526	52	08325 ROTTWEIL
65	317	85	28 961	491	392	883	77	08326 SCHWARZWALD-BAAR-KREIS
60	329	64	24 986	357	252	609	54	08327 TUTTLINGEN
129	418	61	20 330	398	196	594	69	08335 KONSTANZ
1 004	3 750	690	235 348	4 244	2 618	6 862	621	08336 LOERRACH
218	535	75	31 993	681	344	1 025	129	08337 WALDSHUT
54	210	53	20 329	304	228	532	22	RB ZUSAMMEN
173	475	73	25 113	637	263	900	152	RB TUEBINGEN
65	101	36	14 279	207	92	299	70	08415 REUTLINGEN
112	464	91	23 033	502	240	742	70	08416 TUEBINGEN
165	568	63	28 471	552	284	836	81	08417 ZOLLERNALBKREIS
67	312	74	25 503	392	277	669	39	08421 ULM,STADT
158	655	126	33 532	751	458	1 209	108	08425 ALB-DONAU-KREIS
97	424	48	16 762	481	191	672	117	08426 BIBERACH
1 109	3 744	639	219 015	4 507	2 377	6 884	788	08435 BODENSEEKREIS
5 216	15 468	3 558	1 289 007	20 188	11 564	31 752	3 197	08436 RAVENSBURG
BAYERN								
35	105	45	38 453	237	134	371	22	08437 SIGMARINGEN
500	703	743	168 123	1 356	898	2 254	309	RB ZUSAMMEN
12	39	44	7 887	120	79	199	7	RB OBERBAYERN
65	306	51	13 570	350	162	512	41	09161 INGOLSTADT,STADT
154	293	39	12 823	288	103	391	92	09162 MUENCHEN,STADT
								09163 ROSENHEIM,STADT
								09171 ALTOETTING
								09172 BERCHTESGADENER LAND

Ab 1. März 2007 Außerbetriebsetzungen einschließlich aller Abmeldungen

Regierungsbezirk Statistische Kennziffer Zulassungsbezirk	Krafträder	Personenkraftwagen		Kraft- omnibusse	Lastkraftwagen		Zugma-		
		insgesamt	darunter Wohnmobile		insgesamt	darunter mit Spezial- aufbau	land-/forst- wirtschaftl. Zugmaschinen	sonstige Zugmaschinen	
									1
09173	BAD TOELZ-WOLFRATSHAUSEN	1 148	12 865	369	20	778	39	112	74
09174	DACHAU	1 136	13 088	459	26	675	38	121	65
09175	EBERSBERG	890	11 721	527	5	899	86	115	59
09176	EICHSTAETT	1 278	10 510	242	11	702	97	198	96
09177	ERDING	1 163	13 658	230	13	845	100	271	124
09178	FREISING	1 357	16 071	269	35	1 222	96	187	111
09179	FUERSTENFELDBRUCK	1 493	16 752	424	29	814	34	63	55
09180	GARMISCH-PARTENKIRCHEN	779	8 490	387	16	556	39	93	61
09181	LANDSBERG AM LECH	1 152	11 664	323	25	717	65	141	113
09182	MIESBACH	932	10 615	258	14	594	33	130	64
09183	MUEHLDORF A.INN	1 230	11 533	201	47	943	82	269	82
09184	MUENCHEN	2 137	118 594	481	74	5 016	104	126	90
09185	NEUBURG-SCHROBENHAUSEN	995	9 432	168	20	731	64	163	98
09186	PFAFFENHOFEN A.D.ILM	1 346	12 608	185	7	902	144	229	102
09187	ROSENHEIM	2 451	26 486	736	42	1 963	119	266	150
09188	STARNSBERG	1 101	13 902	266	14	638	23	61	47
09189	TRAUNSTEIN	1 526	17 910	582	39	1 300	169	260	133
09190	WEILHEIM-SCHONGAU	1 481	13 428	574	31	824	82	192	134
	RB ZUSAMMEN	36 694	565 151	9 033	703	29 449	1 732	3 389	1 946
	RB NIEDERBAYERN								
09261	LANDSHUT,STADT	549	6 768	81	6	418	19	19	11
09262	PASSAU,STADT	623	6 052	100	13	494	83	13	23
09263	STRAUBING,STADT	307	4 890	59	3	735	30	32	16
09271	DEGGENDORF	1 253	12 771	175	33	1 068	80	252	150
09272	FREYUNG-GRAFENAU	1 019	9 477	178	43	781	82	268	133
09273	KELHEIM	1 225	11 622	136	23	822	53	231	101
09274	LANDSHUT	1 791	15 762	242	27	1 250	115	434	136
09275	PASSAU	2 464	22 007	301	142	1 865	118	506	251
09276	REGEN	851	8 862	79	14	737	76	196	119
09277	ROTTAL-INN	1 383	12 728	202	48	972	84	442	143
09278	STRAUBING-BOGEN	991	9 619	148	29	671	49	327	137
09279	DINGOLFING-LANDAU	1 230	18 161	140	32	644	89	335	81
	RB ZUSAMMEN	13 686	138 719	1 841	413	10 457	878	3 055	1 301
	RB OBERPFALZ								
09361	AMBERG,STADT	438	4 829	69	4	235	18	22	12
09362	REGENSBURG,STADT	1 068	15 991	174	44	1 150	51	31	21
09363	WEIDEN I.D.OPF.,STADT	377	5 012	54	8	383	93	19	20
09371	AMBERG-SULZBACH	1 052	12 598	174	46	1 021	106	187	130
09372	CHAM	1 757	15 119	130	44	1 354	120	361	228
09373	NEUMARKT I.D.OPF.	1 330	13 862	208	34	1 054	71	221	120
09374	NEUSTADT A.D.WALDNAAB	1 125	10 749	231	53	668	55	194	152
09375	REGENSBURG	1 881	17 626	218	22	1 095	86	281	119
09376	SCHWANDORF	2 248	15 408	186	31	950	84	297	143
09377	TIRSCHENREUTH	951	8 421	79	30	611	34	163	98
	RB ZUSAMMEN	12 227	119 615	1 523	316	8 521	718	1 776	1 043
	RB OBERFRANKEN								
09461	BAMBERG,STADT	449	6 003	100	2	508	30	5	9
09462	BAYREUTH,STADT	500	6 697	108	17	528	25	6	14
09463	COBURG,STADT	270	4 350	50	8	251	32	5	5
09464	HOF,STADT	377	5 531	60	5	385	23	16	11
09471	BAMBERG	1 451	13 700	351	7	906	89	172	125
09472	BAYREUTH	1 090	11 424	233	43	755	46	195	121
09473	COBURG	838	8 664	118	20	542	63	95	65
09474	FORCHHEIM	934	10 162	175	26	528	21	111	87
09475	HOF	1 020	12 036	166	43	831	114	146	100
09476	KRONACH	606	7 762	81	30	555	36	128	92
09477	KULMBACH	673	8 479	236	68	592	33	98	78
09478	LICHTENFELS	602	6 562	93	12	475	48	78	42
09479	WUNSIEDEL I.FICHTELGEB.	821	10 081	133	38	479	38	100	80
	RB ZUSAMMEN	9 631	111 451	1 904	319	7 335	598	1 155	829
	RB MITTELFRANKEN								
09561	ANSBACH,STADT	376	4 128	90	-	220	12	19	27
09562	ERLANGEN,STADT	545	8 076	151	1	418	26	18	12
09563	FUERTH,STADT	701	10 359	125	1	853	24	9	10
09564	NUERNBERG,STADT	2 588	46 143	510	48	4 098	198	27	62
09565	SCHWABACH,STADT	311	4 298	87	5	194	8	3	15
09571	ANSBACH	1 758	17 190	274	58	1 156	117	315	234
09572	ERLANGEN-HOECHSTADT	2 179	11 392	211	15	556	49	144	58
09573	FUERTH	962	10 011	195	11	577	23	61	28
09574	NUERNBERGER LAND	1 562	16 360	625	10	925	66	114	99
09575	NEUSTADT/AISCH-WINDSHEIM	936	9 501	187	33	723	54	214	219
09576	ROTH	1 366	12 095	291	29	888	65	94	90
09577	WEISSENBURG-GUNZENHAUSEN	917	10 045	207	31	925	48	180	91
	RB ZUSAMMEN	14 201	159 598	2 953	242	11 533	690	1 198	945
	RB UNTERFRANKEN								
09661	ASCHAFFENBURG,STADT	459	9 112	74	2	467	49	3	9
09662	SCHWEINFURT,STADT	266	5 088	94	6	270	26	3	2
09663	WUERZBURG,STADT	702	10 294	156	15	861	44	11	14
09671	ASCHAFFENBURG	1 360	16 059	224	23	987	87	111	68

schienen		Sonstige Kfz	Kraftfahrzeuge insgesamt	Kraftfahrzeuganhänger				Regierungsbezirk Statistische Kennziffer Zulassungsbezirk
Sattelzugmaschinen	insgesamt			zur Lastenbeförderung	Übrige	insgesamt	darunter Sattelanhänger	
9	10	11	12	13	14	15	16	
29	215	41	15 067	307	144	451	37	09173 BAD TOELZ-WOLFRATSHAUSEN
49	235	43	15 203	338	217	555	35	09174 DACHAU
90	264	38	13 817	225	152	377	22	09175 EBERSBERG
156	450	47	12 998	429	145	574	121	09176 EICHSTAETT
82	477	35	16 191	314	140	454	54	09177 ERDING
127	425	61	19 171	417	148	565	82	09178 FREISING
18	136	63	19 287	293	208	501	10	09179 FUERSTENFELDBRUCK
39	193	41	10 075	223	66	289	24	09180 GARMISCH-PARTENKIRCHEN
44	298	39	13 895	330	157	487	29	09181 LANDSBERG AM LECH
33	227	49	12 431	261	96	357	38	09182 MIESBACH
107	458	53	14 264	323	157	480	51	09183 MUEHLDORF A.INN
121	337	135	126 293	545	391	936	99	09184 MUENCHEN
131	392	34	11 604	274	96	370	42	09185 NEUBURG-SCHROBENHAUSEN
253	584	39	15 486	691	139	830	288	09186 PFAFFENHOFEN A.D.ILM
359	775	131	31 848	687	256	943	153	09187 ROSENHEIM
38	146	38	15 839	246	150	396	50	09188 STARNBERG
194	587	87	21 449	559	200	759	121	09189 TRAUNSTEIN
37	363	44	16 171	333	175	508	41	09190 WEILHEIM-SCHONGAU
2 673	8 008	1 940	641 945	9 146	4 413	13 559	1 768	RB ZUSAMMEN
								RB NIEDERBAYERN
9	39	19	7 799	98	66	164	8	09261 LANDSHUT,STADT
47	83	39	7 304	174	70	244	41	09262 PASSAU,STADT
49	97	22	6 054	114	51	165	35	09263 STRAUBING,STADT
185	587	51	15 763	423	142	565	74	09271 DEGGENDORF
63	464	56	11 840	311	141	452	39	09272 FREYUNG-GRAFENAU
98	430	49	14 171	296	89	385	34	09273 KELHEIM
231	801	75	19 706	566	212	778	111	09274 LANDSHUT
200	957	91	27 526	824	284	1 108	163	09275 PASSAU
65	380	38	10 882	266	92	358	23	09276 REGEN
191	776	90	15 997	458	153	611	84	09277 ROTTAL-INN
76	540	39	11 889	354	109	463	34	09278 STRAUBING-BOGEN
124	540	48	20 655	336	111	447	57	09279 DINGOLFING-LANDAU
1 338	5 694	617	169 586	4 220	1 520	5 740	703	RB ZUSAMMEN
								RB OBERPFALZ
28	62	17	5 585	63	50	113	11	09361 AMBERG,STADT
131	183	45	18 481	228	113	341	35	09362 REGENSBURG,STADT
100	139	15	5 934	142	34	176	25	09363 WEIDEN I.D.OPF.,STADT
111	428	38	15 183	326	117	443	62	09371 AMBERG-SULZBACH
140	729	74	19 077	690	157	847	161	09372 CHAM
209	550	63	16 893	429	154	583	85	09373 NEUMARKT I.D.OPF.
99	445	50	13 090	327	131	458	50	09374 NEUSTADT A.D.WALDNAAB
246	646	62	21 332	659	194	853	205	09375 REGENSBURG
268	708	94	19 439	573	186	759	166	09376 SCHWANDORF
50	311	24	10 348	297	73	370	42	09377 TIRSCHENREUTH
1 382	4 201	482	145 362	3 734	1 209	4 943	842	RB ZUSAMMEN
								RB OBERFRANKEN
60	74	63	7 099	126	72	198	41	09461 BAMBERG,STADT
43	63	22	7 827	72	77	149	5	09462 BAYREUTH,STADT
44	54	9	4 942	64	47	111	4	09463 COBURG,STADT
51	78	18	6 394	124	34	158	28	09464 HOF,STADT
101	398	42	16 504	364	197	561	58	09471 BAMBERG
64	380	44	13 736	262	121	383	28	09472 BAYREUTH
100	260	39	10 363	279	85	364	61	09473 COBURG
48	246	36	11 932	209	103	312	29	09474 FORCHHEIM
96	342	53	14 325	357	101	458	83	09475 HOF
44	264	45	9 262	269	56	325	41	09476 KRONACH
91	267	35	10 114	239	83	322	46	09477 KULMBACH
46	166	27	7 844	155	61	216	30	09478 LICHTENFELS
33	213	32	11 664	221	98	319	21	09479 WUNSIEDEL I.FICHTELGEB.
821	2 805	465	132 006	2 741	1 135	3 876	475	RB ZUSAMMEN
								RB MITTELFRANKEN
39	85	6	4 815	92	49	141	24	09561 ANSBACH,STADT
25	55	17	9 112	154	76	230	34	09562 ERLANGEN,STADT
18	37	44	11 995	142	133	275	12	09563 FUERTH,STADT
368	457	373	53 707	805	591	1 396	184	09564 NUERNBERG,STADT
4	22	3	4 833	69	54	123	5	09565 SCHWABACH,STADT
206	755	70	20 987	594	259	853	106	09571 ANSBACH
72	274	44	14 460	260	144	404	37	09572 ERLANGEN-HOECHSTADT
18	107	27	11 695	159	167	326	10	09573 FUERTH
76	289	57	19 203	291	204	495	47	09574 NUERNBERGER LAND
111	544	54	11 791	393	125	518	69	09575 NEUSTADT/AISCH-WINDSHEIM
200	384	44	14 806	393	202	595	88	09576 ROTH
117	388	29	12 335	278	141	419	47	09577 WEISSENBURG-GUNZENHAUSEN
1 254	3 397	768	189 739	3 630	2 145	5 775	663	RB ZUSAMMEN
								RB UNTERFRANKEN
27	39	24	10 103	126	61	187	20	09661 ASCHAFFENBURG,STADT
36	41	16	5 687	88	59	147	30	09662 SCHWEINFURT,STADT
20	45	33	11 950	147	106	253	18	09663 WUERZBURG,STADT
79	258	58	18 745	352	187	539	43	09671 ASCHAFFENBURG



(Fortsetzung): Außerbetriebsetzungen von Kraftfahrzeugen und Kraftfahrzeuganhängern 2007 nach Zulassungsbezirken und Fahrzeugklassen

Ab 1. März 2007 Außerbetriebsetzungen einschließlich aller Abmeldungen

Regierungsbezirk Statistische Kennziffer Zulassungsbezirk	Krafträder	Personenkraftwagen		Kraft- omnibusse	Lastkraftwagen		Zugma-	
		insgesamt	darunter Wohnmobile		insgesamt	darunter mit Spezial- aufbau	land-/forst- wirtschaftl. Zugmaschinen	sonstige Zugmaschinen
09672 BAD KISSINGEN	1 009	10 498	344	108	711	74	132	98
09673 RHOEN-GRABFELD	825	8 451	194	29	517	56	153	66
09674 HASSBERGE	829	8 681	224	40	682	69	161	80
09675 KITZINGEN	891	8 515	138	19	564	55	136	93
09676 MILTENBERG	1 025	12 457	207	21	653	40	86	62
09677 MAIN-SPESSART	1 178	13 078	291	40	1 022	77	119	84
09678 SCHWEINFURT	1 059	10 481	387	36	592	59	127	71
09679 WUERZBURG	1 403	14 069	285	26	847	77	155	68
RB ZUSAMMEN	11 006	126 783	2 618	365	8 173	713	1 197	715
RB SCHWABEN								
09761 AUGSBURG,STADT	1 397	24 873	412	45	1 249	77	23	33
09762 KAUFBEUREN,STADT	364	4 384	151	11	238	7	9	12
09763 KEMPTEN(ALLGAEU),STADT	492	7 758	221	3	477	55	27	32
09764 MEMMINGEN,STADT	277	4 862	89	3	360	36	16	9
09771 AICHACH-FRIEDBERG	1 387	12 463	323	25	869	63	193	104
09772 AUGSBURG	2 159	24 507	543	92	1 658	128	210	149
09773 DILLINGEN A.D.DONAU	897	9 866	191	10	642	73	234	114
09774 GUENZBURG	1 367	13 820	277	12	825	53	155	141
09775 NEU-ULM	1 469	18 744	359	48	1 010	79	85	74
09776 LINDAU (BODENSEE)	876	9 459	233	8	385	9	74	52
09777 OSTALLGAEU	1 497	13 891	445	18	964	115	278	171
09778 UNTERALLGAEU	1 809	14 016	261	19	946	85	314	648
09779 DONAU-RIES	1 190	13 088	271	25	903	115	315	141
09780 OBERALLGAEU	1 683	16 097	593	41	970	85	218	145
RB ZUSAMMEN	16 864	187 828	4 369	360	11 496	980	2 151	1 825
LAND INSGESAMT	114 309	1 409 145	24 241	2 718	86 964	6 309	13 921	8 604
SAARLAND								
10041 SAARBRUECKEN,STADTVERB.	2 251	34 714	338	48	1 847	56	42	43
10042 MERZIG-WADERN	787	11 731	85	29	551	30	113	44
10043 NEUNKIRCHEN	963	14 507	144	16	734	32	43	33
10044 SAARLOUIS	1 438	20 344	195	24	1 108	120	55	46
10045 SAAR-PFALZ-KREIS	1 005	16 222	207	26	944	40	56	45
10046 SANKT WENDEL	893	9 643	142	19	503	38	73	33
LAND INSGESAMT	7 337	107 161	1 111	162	5 687	316	382	244
BERLIN								
11000 BERLIN	10 807	196 777	2 133	408	15 577	530	56	70
LAND INSGESAMT	10 807	196 777	2 133	408	15 577	530	56	70
BRANDENBURG								
12051 BRANDENBURG/HAVEL,STADT	240	5 128	40	5	436	11	9	1
12052 COTTBUS,STADT	368	7 429	40	13	596	25	18	4
12053 FRANKFURT/ODER,STADT	226	4 663	27	6	347	13	15	6
12054 POTSDAM,STADT	445	10 439	84	25	902	77	6	7
12060 BARNIM	810	14 410	120	23	1 369	40	71	14
12061 DAHME-SPREEWALD	920	13 737	136	24	1 480	61	106	25
12062 ELBE-ELSTER	656	9 137	59	34	897	17	144	26
12063 HAVELLAND	894	13 170	219	15	1 197	49	98	25
12064 MAERKISCH-ODERLAND	982	15 764	150	35	1 389	59	130	20
12065 OBERHAVEL	1 033	16 151	156	7	1 601	64	83	13
12066 OBERSPREEWALD-LAUSITZ	578	10 013	52	16	758	87	56	17
12067 ODER-SPREE	962	15 499	119	23	1 371	51	115	11
12068 OSTPRIGNITZ-RUPPIN	545	9 009	72	18	937	39	186	10
12069 POTSDAM-MITTELMARK	990	17 249	150	42	1 781	76	119	18
12070 PRIGNITZ	494	7 358	66	15	703	29	165	20
12071 SPREE-NEISSE	774	10 887	60	23	1 071	61	78	21
12072 TELTOW-FLAEMING	1 055	14 923	149	10	1 470	91	101	18
12073 UCKERMARK	718	10 903	47	22	855	34	191	14
LAND INSGESAMT	12 690	205 869	1 746	356	19 160	884	1 691	270
MECKLENBURG-VORPOMMERN								
13001 GREIFSWALD, STADT	189	3 822	22	16	232	6	7	1
13002 NEUBRANDENBURG, STADT	230	5 302	42	6	590	23	22	3
13003 ROSTOCK, STADT	442	12 274	96	20	826	25	13	5
13004 SCHWERIN, STADT	274	7 112	51	3	445	16	5	1
13005 STRALSUND, STADT	198	4 150	34	16	327	2	3	-
13006 WISMAR, STADT	184	3 365	18	4	191	7	1	5
13051 BAD DOBERAN	583	11 261	101	29	1 181	27	143	22
13052 DEMMIN	499	6 978	38	3	665	17	173	8
13053 GUESTROW	485	8 781	51	21	822	19	173	12
13054 LUDWIGSLUST	793	11 539	165	21	1 089	63	207	22
13055 MECKLENBURG-STRELITZ	527	6 947	61	11	602	17	98	13
13056 MUERITZ	497	5 657	41	9	525	16	98	8

schienen		Sonstige Kfz	Kraftfahrzeuge insgesamt	Kraftfahrzeuganhänger				Regierungsbezirk Statistische Kennziffer Zulassungsbezirk
Sattelzugmaschinen	insgesamt			zur Lastenbeförderung	Übrige	insgesamt	darunter Sattelanhänger	
9	10	11	12	13	14	15	16	
127	357	48	12 731	344	130	474	62	09672 BAD KISSINGEN
53	272	49	10 143	265	126	391	40	09673 RHOEN-GRABFELD
111	352	55	10 639	272	130	402	57	09674 HASSBERGE
76	305	33	10 327	274	118	392	76	09675 KITZINGEN
32	180	50	14 386	241	127	368	12	09676 MILTENBERG
117	320	58	15 696	330	176	506	59	09677 MAIN-SPESSART
149	347	40	12 555	326	189	515	90	09678 SCHWEINFURT
128	351	55	16 751	247	183	430	41	09679 WUERZBURG
955	2 867	519	149 713	3 012	1 592	4 604	548	RB ZUSAMMEN
								RB SCHWABEN
64	120	99	27 783	351	249	600	24	09761 AUGSBURG,STADT
15	36	8	5 041	75	68	143	9	09762 KAUFBEUREN,STADT
11	70	23	8 823	129	73	202	4	09763 KEMPTEN(ALLGAEU),STADT
56	81	21	5 604	176	69	245	57	09764 MEMMINGEN,STADT
81	378	59	15 181	358	190	548	46	09771 AICHACH-FRIEDBERG
467	826	109	29 351	1 164	326	1 490	326	09772 AUGSBURG
124	472	38	11 925	301	139	440	58	09773 DILLINGEN A.D.DONAU
83	379	64	16 467	427	172	599	94	09774 GUENZBURG
84	243	70	21 584	384	223	607	67	09775 NEU-ULM
6	132	23	10 883	157	107	264	6	09776 LINDAU (BODENSEE)
111	560	59	16 989	394	187	581	41	09777 OSTALLGAEU
124	1 086	91	17 967	503	189	692	73	09778 UNTERALLGAEU
157	613	60	15 879	467	172	639	68	09779 DONAU-RIES
54	417	85	19 293	361	213	574	39	09780 OBERALLGAEU
1 437	5 413	809	222 770	5 247	2 377	7 624	912	RB ZUSAMMEN
9 860	32 385	5 600	1 651 121	31 730	14 391	46 121	5 911	LAND INSGESAMT
SAARLAND								
132	217	134	39 211	586	344	930	105	10041 SAARBRUECKEN,STADTVERB.
75	232	34	13 364	282	114	396	48	10042 MERZIG-WADERN
60	136	73	16 429	294	185	479	55	10043 NEUNKIRCHEN
89	190	67	23 171	479	244	723	66	10044 SAARLOUIS
148	249	48	18 494	308	221	529	48	10045 SAAR-PFALZ-KREIS
44	150	31	11 239	219	134	353	27	10046 SANKT WENDEL
548	1 174	387	121 908	2 168	1 242	3 410	349	LAND INSGESAMT
BERLIN								
579	705	1 244	225 518	2 586	1 683	4 269	241	11000 BERLIN
579	705	1 244	225 518	2 586	1 683	4 269	241	LAND INSGESAMT
BRANDENBURG								
82	92	19	5 920	106	41	147	16	12051 BRANDENBURG/HAVEL,STADT
37	59	33	8 498	203	67	270	22	12052 COTTBUS,STADT
11	32	20	5 294	106	63	169	10	12053 FRANKFURT/ODER,STADT
146	159	109	12 079	1 344	85	1 429	1 138	12054 POTSDAM,STADT
87	172	67	16 851	508	185	693	61	12060 BARNIM
146	277	72	16 510	736	142	878	140	12061 DAHME-SPREEWALD
147	317	47	11 088	690	141	831	261	12062 ELBE-ELSTER
66	189	95	15 560	407	232	639	48	12063 HAVELLAND
140	290	118	18 578	662	204	866	106	12064 MAERKISCH-ODERLAND
100	196	71	19 059	555	216	771	70	12065 OBERHAVEL
89	162	52	11 579	455	111	566	36	12066 OBERSPREEWALD-LAUSITZ
127	253	62	18 170	575	195	770	69	12067 ODER-SPREE
89	285	67	10 861	540	148	688	56	12068 OSTPRIGNITZ-RUPPIN
161	298	93	20 453	713	186	899	129	12069 POTSDAM-MITTELMARK
57	242	46	8 858	354	106	460	42	12070 PRIGNITZ
115	214	82	13 051	532	164	696	81	12071 SPREE-NEISSE
180	299	103	17 860	527	158	685	85	12072 TELTOW-FLAEMING
73	278	95	12 871	495	135	630	78	12073 UCKERMARK
1 853	3 814	1 251	243 140	9 508	2 579	12 087	2 448	LAND INSGESAMT
MECKLENBURG-VORPOMMERN								
56	64	5	4 328	77	33	110	14	13001 GREIFSWALD, STADT
29	54	17	6 199	131	69	200	16	13002 NEUBRANDENBURG, STADT
105	123	42	13 727	234	142	376	37	13003 ROSTOCK, STADT
22	28	28	7 890	136	80	216	16	13004 SCHWERIN, STADT
27	30	12	4 733	107	45	152	8	13005 STRALSUND, STADT
6	12	21	3 777	70	33	103	-	13006 WISMAR, STADT
143	308	64	13 426	480	155	635	108	13051 BAD DOBERAN
157	338	50	8 533	401	90	491	85	13052 DEMMIN
87	272	76	10 457	607	167	774	64	13053 GUESTROW
146	375	63	13 880	598	267	865	110	13054 LUDWIGSLUST
31	142	44	8 273	344	96	440	29	13055 MECKLENBURG-STRELITZ
69	175	33	6 896	268	94	362	32	13056 MUERITZ

A

(Fortsetzung): Außerbetriebsetzungen von Kraftfahrzeugen und Kraftfahrzeuganhängern 2007 nach Zulassungsbezirken und Fahrzeugklassen

Ab 1. März 2007 Außerbetriebsetzungen einschließlich aller Abmeldungen

Regierungsbezirk Statistische Kennziffer Zulassungsbezirk	Krafträder	Personenkraftwagen		Kraft- omnibusse	Lastkraftwagen		Zugma-	
		insgesamt	darunter Wohnmobile		insgesamt	darunter mit Spezial- aufbau	land-/forst- wirtschaftl. Zugmaschinen	sonstige Zugmaschinen
13057 NORDVORPOMMERN	659	10 410	91	21	815	18	186	13
13058 NORDWESTMECKLENBURG	823	11 109	101	29	1 031	36	168	20
13059 OSTVORPOMMERN	642	9 522	57	18	751	20	120	6
13060 PARCHIM	564	8 969	69	23	878	25	137	11
13061 RUEGEN	333	6 140	56	17	478	7	84	4
13062 UECKER-RANDOW	369	5 962	21	33	398	10	120	5
LAND INSGESAMT	8 291	139 300	1 115	300	11 846	354	1 758	159
SACHSEN								
RB CHEMNITZ								
14161 CHEMNITZ,STADT	989	22 450	109	29	1 842	79	25	5
14166 PLAUEIN,STADT	324	6 514	42	12	583	18	19	6
14167 ZWICKAU,STADT	377	8 425	31	42	654	20	8	4
14171 ANNABERG	450	7 298	51	13	673	32	29	13
14173 CHEMNITZER LAND	737	12 082	65	6	1 101	56	56	13
14177 FREIBERG	681	12 262	69	17	1 167	53	117	21
14178 VOGTLANDKREIS	940	18 780	115	28	1 912	115	142	69
14181 MITTLERER ERZGEBIRGSKR.	800	9 021	50	10	800	38	58	22
14182 MITTWEIDA	841	11 959	70	97	1 168	61	119	21
14188 STOLLBERG	851	8 043	43	4	765	22	37	8
14191 AUE-SCHWARZENBERG	652	12 301	52	25	963	37	44	32
14193 ZWICKAUER LAND	597	10 383	65	5	1 224	77	88	17
RB ZUSAMMEN	8 239	139 518	762	288	12 852	608	742	231
RB DRESDEN								
14262 DRESDEN,STADT	1 494	36 023	285	76	2 729	193	21	22
14263 GOERLITZ,STADT	163	3 974	13	2	221	4	3	-
14264 HOYERSWERDA,STADT	128	3 021	11	2	170	6	10	5
14272 BAUTZEN	651	12 655	59	32	1 275	37	102	21
14280 MEIßSEN	646	11 792	60	18	1 109	43	67	12
14284 NIEDERSCHL.OBERLAUSITZK.	404	7 789	32	16	599	26	84	23
14285 RIESA-GROSSENHAIN	438	8 788	38	16	804	28	92	13
14286 LOEBAU-ZITTAU	597	11 436	91	30	1 050	24	52	14
14287 SAECHSISCHE SCHWEIZ	593	11 024	67	44	965	32	65	9
14290 WEISSERITZKREIS	573	11 211	66	12	1 060	46	91	14
14292 KAMENZ	827	12 824	87	18	1 372	82	104	31
RB ZUSAMMEN	6 514	130 537	809	266	11 354	521	691	164
RB LEIPZIG								
14365 LEIPZIG,STADT	1 238	33 138	213	20	2 258	76	32	8
14374 DELITZSCH	520	10 272	54	16	1 082	54	61	32
14375 DOEBELN	368	6 220	55	-	577	25	81	13
14379 LEIPZIGER LAND	550	11 907	45	20	1 107	50	71	21
14383 MULDENTALKREIS	612	11 278	46	17	1 072	30	147	13
14389 TORGAU-OSCHATZ	596	8 549	50	23	814	31	169	26
RB ZUSAMMEN	3 884	81 364	463	96	6 910	266	561	113
LAND INSGESAMT	18 637	351 419	2 034	650	31 116	1 395	1 994	508
SACHSEN-ANHALT								
15001 DESSAU-ROSSLAU,STADT	381	7 229	36	1	542	17	18	3
15002 HALLE (SAALE),STADT	570	15 648	57	11	1 201	22	9	10
15003 MAGDEBURG, STADT	688	16 575	101	14	1 226	94	9	4
15081 ALTMARKKREIS SALZWEDEL	635	8 820	69	28	781	23	189	31
15082 ANHALT-BITTERFELD	939	15 900	78	18	1 382	78	106	16
15083 BOERDE	1 045	17 197	63	13	1 461	71	321	26
15084 BURGENLANDKREIS	1 093	17 460	89	19	1 477	59	203	43
15085 HARZ	1 282	21 610	117	43	1 643	91	161	32
15086 JERICHOWER LAND	595	9 540	60	16	853	62	128	18
15087 MANSFELD-SUEDHARZ	920	15 256	44	16	1 176	34	144	29
15088 SAALEKREIS	1 146	18 856	96	28	1 793	83	136	32
15089 SALZLANDKREIS	1 206	17 905	50	21	1 327	56	131	17
15090 STENDAL	664	10 919	67	27	965	53	176	18
15091 WITTENBERG	781	11 833	86	68	1 066	48	116	20
UNBEKANNT	3	11	-	-	4	-	-	-
LAND INSGESAMT	11 948	204 759	1 013	323	16 897	791	1 847	299
THUERINGEN								
16051 ERFURT, STADT	832	15 723	82	21	1 312	28	34	14
16052 GERA, STADT	420	7 967	34	14	624	19	19	3
16053 JENA, STADT	352	6 649	50	23	473	15	9	3
16054 SUHL, STADT	220	4 621	39	6	354	9	7	7
16055 WEIMAR,-STADT	293	4 563	42	6	311	7	3	5
16056 EISENACH	179	5 311	51	11	326	15	5	6
16061 EICHSFELD	642	9 475	50	13	1 133	79	110	28
16062 NORDHAUSEN	473	8 545	30	11	555	18	76	14
16063 WARTBURGKREIS	738	13 220	82	21	1 171	30	89	34
16064 UNSTRUT-HAINICH-KREIS	620	9 545	64	23	1 000	39	154	36

schienen		Sonstige Kfz	Kraftfahrzeuge insgesamt	Kraftfahrzeuganhänger				Regierungsbezirk Statistische Kennziffer Zulassungsbezirk
Sattelzugmaschinen	insgesamt			zur Lastenbeförderung	Übrige	insgesamt	darunter Sattelanhänger	
9	10	11	12	13	14	15	16	
84	283	53	12 241	494	147	641	41	13057 NORDVORPOMMERN
77	265	58	13 315	393	137	530	31	13058 NORDWESTMECKLENBURG
71	197	45	11 175	413	105	518	37	13059 OSTVORPOMMERN
42	190	58	10 682	384	133	517	24	13060 PARCHIM
25	113	16	7 097	217	82	299	16	13061 RUEGEN
33	158	20	6 940	236	85	321	23	13062 UECKER-RANDOW
1 210	3 127	705	163 569	5 590	1 960	7 550	691	LAND INSGESAMT
SACHSEN								
106	136	100	25 546	449	195	644	77	RB CHEMNITZ
19	44	19	7 496	114	47	161	4	14161 CHEMNITZ,STADT
56	68	31	9 597	135	88	223	24	14166 PLAUEIN,STADT
37	79	30	8 543	194	63	257	31	14167 ZWICKAU,STADT
74	143	46	14 115	280	108	388	36	14171 ANNABERG
91	229	24	14 380	449	168	617	70	14173 CHEMNITZER LAND
228	439	90	22 189	699	172	871	116	14177 FREIBERG
111	191	41	10 863	333	109	442	55	14178 VOGTLANDKREIS
176	316	46	14 427	437	123	560	69	14181 MITTLERER ERZGEBIRGSKR.
51	96	31	9 790	241	61	302	45	14182 MITTWEIDA
58	134	25	14 100	229	79	308	31	14188 STOLLBERG
108	213	49	12 471	367	128	495	82	14189 AUE-SCHWARZENBERG
1 115	2 088	532	163 517	3 927	1 341	5 268	640	14193 ZWICKAUER LAND
RB ZUSAMMEN								
199	242	176	40 740	759	356	1 115	130	RB DRESDEN
4	7	9	4 376	43	36	79	1	14262 DRESDEN,STADT
11	26	7	3 354	50	23	73	3	14263 GOERLITZ,STADT
108	231	58	14 902	411	96	507	60	14264 HOYERSWERDA,STADT
37	116	48	13 729	428	107	535	32	14272 BAUTZEN
74	181	41	9 030	462	77	539	180	14280 MEISSEN
89	194	74	10 314	355	79	434	42	14284 NIEDERSCHLOBERLAUSITZK.
67	133	45	13 291	371	135	506	51	14285 RIESA-GROSSENHAIN
56	130	67	12 823	381	101	482	38	14286 LOEBAU-ZITTAU
57	162	58	13 076	355	116	471	50	14287 SAECHSISCHE SCHWEIZ
130	265	63	15 369	524	134	658	55	14290 WEISSERITZKREIS
832	1 687	646	151 004	4 139	1 260	5 399	642	14292 KAMENZ
RB ZUSAMMEN								
81	121	170	36 945	610	302	912	49	RB LEIPZIG
128	221	66	12 177	460	131	591	108	14365 LEIPZIG,STADT
68	162	28	7 355	250	64	314	43	14374 DELITZSCH
98	190	53	13 827	419	158	577	40	14375 DOEBELN
102	262	47	13 288	426	140	566	72	14379 LEIPZIGER LAND
181	376	63	10 421	426	90	516	91	14383 MULDENTALKREIS
658	1 332	427	94 013	2 591	885	3 476	403	14389 TORGAU-OSCHATZ
2 605	5 107	1 605	408 534	10 657	3 486	14 143	1 685	RB ZUSAMMEN
LAND INSGESAMT								
SACHSEN-ANHALT								
72	93	37	8 283	191	87	278	16	15001 DESSAU-ROSSLAU,STADT
54	73	43	17 546	254	114	368	22	15002 HALLE (SAALE),STADT
105	118	107	18 728	356	182	538	37	15003 MAGDEBURG,STADT
59	279	52	10 595	424	140	564	44	15081 ALTMARKKREIS SALZWEDEL
165	287	82	18 608	562	190	752	73	15082 ANHALT-BITTERFELD
258	605	117	20 438	708	199	907	150	15083 BOERDE
197	443	74	20 566	555	186	741	113	15084 BURGENLANDKREIS
176	369	77	25 024	638	186	824	102	15085 HARZ
283	429	50	11 483	614	128	742	260	15086 JERICHOWER LAND
149	322	68	17 758	520	158	678	90	15087 MANSFELD-SUEDHARZ
195	363	113	22 299	695	241	936	125	15088 SAALKREIS
181	329	78	20 866	565	282	847	110	15089 SALZLANDKREIS
96	290	57	12 922	472	174	646	58	15090 STENDAL
144	280	51	14 079	614	167	781	111	15091 WITTENBERG
-	-	-	18	-	-	-	-	UNBEKANNT
2 134	4 280	1 006	239 213	7 168	2 434	9 602	1 311	LAND INSGESAMT
THUERINGEN								
61	109	81	18 078	285	157	442	31	16051 ERFURT,STADT
57	79	29	9 133	185	66	251	18	16052 GERA,STADT
9	21	27	7 545	127	77	204	6	16053 JENA,STADT
12	26	37	5 264	107	50	157	30	16054 SUHL,STADT
11	19	15	5 207	68	51	119	4	16055 WEIMAR,-STADT
19	30	15	5 872	59	45	104	1	16056 EISENACH
152	290	32	11 585	426	96	522	64	16061 EICHSFELD
88	178	44	9 806	259	104	363	47	16062 NORDHAUSEN
92	215	64	15 429	378	142	520	41	16063 WARTBURGKREIS
86	276	53	11 517	347	149	496	44	16064 UNSTRUT-HAINICH-KREIS



(Fortsetzung): Außerbetriebsetzungen von Kraftfahrzeugen und Kraftfahrzeuganhängern 2007 nach Zulassungsbezirken und Fahrzeugklassen

Ab 1. März 2007 Außerbetriebsetzungen einschließlich aller Abmeldungen

Regierungsbezirk Statistische Kennziffer Zulassungsbezirk	Krafträder	Personenkraftwagen		Kraft- omnibusse	Lastkraftwagen		Zugma-	
		insgesamt	darunter Wohnmobile		insgesamt	darunter mit Spezial- aufbau	land-/forst- wirtschaftl. Zugmaschinen	sonstige Zugmaschinen
16065 KYFFHAEUSERKREIS	500	7 708	41	10	619	24	95	16
16066 SCHMALKALDEN-MEININGEN	762	14 341	70	34	1 402	62	113	40
16067 GOTHA	740	13 126	56	28	1 087	55	58	14
16068 SOEMMERDA	418	6 578	32	3	772	30	85	12
16069 HILDBURGHAUSEN	426	7 967	42	13	681	33	65	35
16070 ILM-KREIS	727	10 683	103	12	898	39	67	14
16071 WEIMARER-LAND	532	7 935	28	8	758	41	75	15
16072 SONNEBERG	424	6 381	25	15	508	28	40	20
16073 SAALFELD-RUDOLSTADT	740	11 474	71	21	943	37	85	34
16074 SAALE-HOLZLAND-KREIS	564	8 690	50	45	868	34	73	26
16075 SAALE-ORLA-KREIS	681	9 785	109	25	948	60	112	64
16076 GREIZ	739	10 463	51	32	1 231	68	106	40
16077 ALTENBURGER LAND	583	8 659	54	12	744	20	48	16
LAND INSGESAMT	12 605	209 409	1 256	407	18 718	790	1 528	496
SONSTIGE								
ZUSAMMEN	23	730	21	2	94	3	4	17
DEUTSCHLAND								
INSGESAMT	537 053	8 071 191	105 182	13 232	483 434	26 981	54 695	25 639

schienen		Sonstige Kfz	Kraftfahrzeuge insgesamt	Kraftfahrzeuganhänger				Regierungsbezirk Statistische Kennziffer Zulassungsbezirk
Sattelzugmaschinen	insgesamt			zur Lastenbeförderung	Übrige	insgesamt	darunter Sattelanhänger	
9	10	11	12	13	14	15	16	
39	150	48	9 035	292	74	366	17	16065 KYFFHAEUSERKREIS
86	239	71	16 849	498	156	654	78	16066 SCHMALKALDEN-MEININGEN
86	158	75	15 214	629	124	753	313	16067 GOTHA
75	172	23	7 966	289	78	367	22	16068 SOEMMERDA
66	166	35	9 288	305	59	364	33	16069 HILDBURGHAUSEN
59	140	39	12 499	338	112	450	38	16070 ILM-KREIS
48	138	27	9 398	282	86	368	31	16071 WEIMARER-LAND
42	102	16	7 446	197	34	231	37	16072 SONNEBERG
92	211	47	13 436	403	131	534	59	16073 SAALFELD-RUDOLSTADT
141	240	60	10 467	334	98	432	59	16074 SAALE-HOLZLAND-KREIS
97	273	68	11 780	760	111	871	348	16075 SAALE-ORLA-KREIS
91	237	51	12 753	399	98	497	56	16076 GREIZ
115	179	40	10 217	287	104	391	65	16077 ALTENBURGER LAND
1 624	3 648	997	245 784	7 254	2 202	9 456	1 442	LAND INSGESAMT
SONSTIGE								
21	42	252	1 143	32	40	72	5	ZUSAMMEN
DEUTSCHLAND								
50 942	131 276	31 890	9 268 076	182 979	91 439	274 418	34 978	INSGESAMT



Außerbetriebsetzungen von Kraftfahrzeugen und Kraftfahrzeuganhängern 2007 nach Zulassungsbezirken und Haltergruppen

Lastkraftwagen									Regierungsbezirk Statistische Kennziffer Zulassungsbezirk	
Land- und Forst- wirtschaft	verarbeiten- des Gewerbe	Bau- gewerbe	Handel, Reparatur von Kfz und Gebrauchsgüt.	Verkehr, Nachrichten- übermittlung	sonstige öffentliche und persönl. Dienstleist.	Arbeitnehmer und Nicht- erwerbs- personen	sonstige	insgesamt		
10	11	12	13	14	15	16	17	18		
SCHLESWIG-HOLSTEIN										
1	45	12	64	53	91	110	24	400	01001	FLensburg,STADT
1	26	38	189	139	181	482	163	1 219	01002	KIEL,STADT
1	50	46	136	101	172	450	222	1 178	01003	LUEBECK,STADT
7	50	67	163	56	37	145	22	547	01004	NEUMUENSTER,STADT
20	47	77	67	81	59	443	21	815	01051	DITHMARSCHEN
8	41	45	49	36	105	619	43	946	01053	HERZOGTUM LAUENBURG
20	42	91	136	54	62	643	139	1 187	01054	NORDFRIESLAND
1	15	36	40	18	248	604	31	993	01055	OSTHOLSTEIN
51	151	163	189	118	264	722	69	1 727	01056	PINNEBERG
11	34	51	28	13	78	421	19	655	01057	PLOEN
26	45	131	127	87	201	866	39	1 522	01058	RENDSBURG-ECKERNFOERDE
16	46	128	98	95	152	613	41	1 189	01059	SCHLESWIG-FLensburg
14	233	173	167	104	235	633	66	1 625	01060	SEGEBERG
4	7	24	49	20	132	433	52	721	01061	STEINBURG
8	51	77	248	45	227	604	89	1 349	01062	STORMARN
189	883	1 159	1 750	1 020	2 244	7 788	1 040	16 073		LAND INSGESAMT
HAMBURG										
24	257	291	811	502	2 816	3 059	5 389	13 149	02000	HAMBURG
24	257	291	811	502	2 816	3 059	5 389	13 149		LAND INSGESAMT
NIEDERSACHSEN										
5	135	60	157	153	125	338	269	1 242	03101	RB BRAUNSCHWEIG
5	40	31	23	15	59	111	21	305	03102	BRAUNSCHWEIG,STADT
3	1 591	55	156	31	31	137	32	2 036	03103	SALZGITTER,STADT
16	37	92	56	18	202	385	47	853	03103	WOLFSBURG,STADT
6	37	95	151	205	57	628	52	1 231	03151	GIFHORN
12	35	96	123	31	42	312	80	731	03152	GOETTINGEN
1	11	32	25	16	55	166	52	358	03153	GOSLAR
6	53	53	61	51	43	345	38	650	03154	HELMSTEDT
4	49	61	58	113	22	138	238	683	03155	NORTHEIM
9	31	67	55	53	33	275	24	547	03156	OSTERODE AM HARZ
1	17	21	216	9	125	260	23	672	03157	PEINE
68	2 036	663	1 081	695	794	3 095	876	9 308	03158	WOLFENBUETTEL
										RB ZUSAMMEN
22	369	288	1 001	324	1 608	2 206	175	5 993		RB HANNOVER
34	81	92	205	73	222	624	33	1 364	03241	HANNOVER
2	27	30	36	16	172	430	32	745	03251	DIEPHOLZ
1	35	95	209	37	200	676	15	1 268	03252	HAMELN-PYRMONT
-	57	49	24	27	29	197	11	394	03254	HILDESHEIM
16	41	68	62	114	160	350	81	892	03255	HOLZMINDEN
10	23	56	552	67	196	291	32	1 227	03256	NIENBURG(WESER)
-	-	-	-	-	-	-	-	-	03257	SCHAUMBURG
85	633	678	2 089	658	2 587	4 774	379	11 883		UNBEKANNT
										RB ZUSAMMEN
9	79	58	55	74	116	647	14	1 052		RB LUENEBURG
4	7	28	58	17	137	661	41	953	03351	CELLE
30	84	135	104	78	246	678	22	1 377	03352	CUXHAVEN
2	15	19	15	5	6	214	7	283	03353	HARBURG
19	51	72	78	26	109	376	24	755	03354	LUECHOW-DANNENBERG
1	27	24	69	11	60	345	16	553	03355	LUENEBURG
16	68	129	146	55	116	426	291	1 247	03356	OSTERHOLZ
10	17	70	30	11	161	454	25	778	03357	ROTENBURG(WUEMME)
6	14	47	285	12	271	534	30	1 199	03358	SOLTAU-FALLINGBOSTEL
17	35	43	38	22	20	356	17	548	03359	STADE
18	81	136	189	71	32	315	54	896	03360	UELZEN
132	478	761	1 067	382	1 274	5 006	541	9 641	03361	VERDEN
										RB ZUSAMMEN
-	18	16	67	16	21	167	22	327		RB WESER-EMS
1	4	17	10	7	18	75	6	138	03401	DELMENHORST,STADT
-	34	51	125	22	197	300	129	858	03402	EMDEN,STADT
1	45	25	155	170	184	306	258	1 144	03403	OLDENBURG(OLDENB),STADT
1	17	9	24	3	110	171	12	347	03404	OSNABRUECK,STADT
40	55	65	79	33	45	423	72	812	03405	WILHELMSHAVEN,STADT
20	96	115	93	44	224	353	42	987	03451	AMMERLAND
32	83	134	100	77	52	704	35	1 217	03452	AURICH
16	146	224	165	102	69	944	214	1 880	03453	CLOPPENBURG
6	19	26	30	54	117	210	5	467	03454	EMSLAND
5	31	69	475	23	343	327	17	1 290	03455	FRIESLAND
10	37	80	104	56	50	467	34	838	03456	GRAFSCHAFT BENTHEIM
2	26	11	34	37	157	336	241	844	03457	LEER
11	123	102	112	144	145	1 074	279	1 990	03458	OLDENBURG(OLDENBURG)
10	35	46	36	76	241	360	37	841	03459	OSNABRUECK
									03460	VECHTA



(Fortsetzung): Außerbetriebsetzungen von Personen- und Lastkraftwagen, Zugmaschinen sowie Kraftfahrzeuganhängern 2007 nach Zulassungsbezirken und Haltergruppen

Ab 1. März 2007 Außerbetriebsetzungen einschließlich aller Abmeldungen

Regierungsbezirk Statistische Kennziffer Zulassungsbezirk	Zugmaschinen									
	Land- und Forst- wirtschaft	verarbeiten- des Gewerbe	Bau- gewerbe	Handel, Reparatur von Kfz und Gebrauchsgüt.	Verkehr, Nachrichten- übermittlung	sonstige öffentliche und persönl. Dienstleist.	Arbeitnehmer und Nicht- erwerbs- personen	sonstige	insgesamt	
	19	20	21	22	23	24	25	26	27	
SCHLESWIG-HOLSTEIN										
01001	FLENSBURG,STADT	-	-	-	7	219	7	9	4	246
01002	KIEL,STADT	4	2	4	12	14	14	18	60	128
01003	LUEBECK,STADT	3	-	3	31	82	37	26	14	196
01004	NEUMUENSTER,STADT	11	3	8	17	25	5	6	1	76
01051	DITHMARSCHEN	190	3	4	54	101	15	185	4	556
01053	HERZOGTUM LAUENBURG	43	8	11	44	15	21	189	16	347
01054	NORDFRIESLAND	205	4	11	61	19	20	200	11	531
01055	OSTHOLSTEIN	28	-	5	5	56	70	224	14	402
01056	PINNEBERG	103	1	3	14	55	14	78	10	278
01057	PLOEN	71	-	1	1	18	18	161	4	274
01058	RENDSBURG-ECKERNOERDE	187	1	6	23	149	35	285	12	698
01059	SCHLESWIG-FLENSBURG	164	2	8	23	251	28	297	12	785
01060	SEGEBERG	115	11	8	39	117	29	169	16	504
01061	STEINBURG	55	-	-	12	16	39	153	14	289
01062	STORMARN	33	1	4	48	34	15	134	21	290
	LAND INSGESAMT	1 212	36	76	391	1 171	367	2 134	213	5 600
HAMBURG										
02000	HAMBURG	28	10	12	116	271	365	174	60	1 036
	LAND INSGESAMT	28	10	12	116	271	365	174	60	1 036
NIEDERSACHSEN										
RB BRAUNSCHWEIG										
03101	BRAUNSCHWEIG,STADT	5	3	2	4	50	11	29	22	126
03102	SALZGITTER,STADT	3	1	-	-	31	9	12	3	59
03103	WOLFSBURG,STADT	8	2	1	1	49	3	20	2	86
03151	GIFHORN	60	1	4	7	25	38	155	6	296
03152	GOETTINGEN	73	1	5	24	26	7	219	13	368
03153	GOSLAR	24	1	5	3	72	3	70	14	192
03154	HELMSTEDT	24	-	2	3	5	7	79	12	132
03155	NORTHHEIM	82	4	2	19	41	10	191	75	424
03156	OSTERODE AM HARZ	15	3	2	12	534	6	80	506	1 158
03157	PEINE	40	8	2	20	98	7	79	1	255
03158	WOLFENBUETTEL	32	-	1	6	2	24	70	3	138
	RB ZUSAMMEN	366	24	26	99	933	125	1 004	657	3 234
RB HANNOVER										
03241	HANNOVER	158	6	16	136	163	246	277	27	1 029
03251	DIEPHOLZ	266	3	10	60	198	47	336	7	927
03252	HAMELN-PYRMONT	22	3	-	16	20	20	139	8	228
03254	HILDESHEIM	35	5	1	66	59	22	161	10	359
03255	HOLZMINDEN	24	3	-	4	17	10	101	1	160
03256	NIENBURG(WESER)	82	11	35	19	122	34	259	29	591
03257	SCHAUMBURG	29	5	1	50	43	17	112	4	261
	UNBEKANNT	-	-	-	-	-	-	-	-	-
	RB ZUSAMMEN	616	36	63	351	622	396	1 385	86	3 555
RB LUENEBURG										
03351	CELLE	20	36	6	2	22	18	215	3	322
03352	CUXHAVEN	250	4	-	15	21	21	404	21	736
03353	HARBURG	88	4	1	15	103	39	184	6	440
03354	LUECHOW-DANNENBERG	79	1	-	4	16	-	128	4	232
03355	LUENEBURG	135	7	5	15	33	30	63	3	291
03356	OSTERHOLZ	59	1	2	6	14	11	129	2	224
03357	ROTENBURG(WUEMME)	261	15	4	69	75	16	246	283	969
03358	SOLTAU-FALLINGBOSTEL	106	3	12	11	11	23	142	8	316
03359	STADE	127	5	5	50	29	57	216	7	496
03360	UELZEN	169	1	2	16	31	4	110	5	338
03361	VERDEN	128	21	14	35	54	-	46	13	311
	RB ZUSAMMEN	1 422	98	51	238	409	219	1 883	355	4 675
RB WESER-EMS										
03401	DELMENHORST,STADT	5	2	-	1	4	1	13	2	28
03402	EMDEN,STADT	9	1	3	2	9	-	20	2	46
03403	OLDENBURG(OLDENB),STADT	1	4	5	15	2	1	10	11	49
03404	OSNABRUECK,STADT	1	6	-	14	36	14	27	34	132
03405	WILHELMSHAVEN,STADT	1	1	4	-	1	3	15	1	26
03451	AMMERLAND	65	12	1	47	30	7	198	12	372
03452	AURICH	105	-	15	15	36	31	282	4	488
03453	CLOPPENBURG	129	38	16	59	73	4	375	15	709
03454	EMSLAND	399	28	32	74	289	18	443	68	1 351
03455	FRIESLAND	43	-	-	3	20	20	104	5	195
03456	GRAFSHAFT BENTHEIM	103	2	5	45	53	28	215	6	457
03457	LEER	124	2	14	11	37	12	265	4	469
03458	OLDENBURG(OLDENBURG)	64	3	3	7	17	39	205	134	472
03459	OSNABRUECK	293	13	15	38	101	50	388	76	974
03460	VECHTA	81	39	7	40	101	101	226	11	606

Kraftfahrzeuganhänger									Regierungsbezirk Statistische Kennziffer Zulassungsbezirk	
Land- und Forst- wirtschaft	verarbeiten- des Gewerbe	Bau- gewerbe	Handel, Reparatur von Kfz und Gebrauchsgüt.	Verkehr, Nachrichten- übermittlung	sonstige öffentliche und persönl. Dienstleist.	Arbeitnehmer und Nicht- erwerbs- personen	sonstige	insgesamt		
28	29	30	31	32	33	34	35	36		
SCHLESWIG-HOLSTEIN										
-	8	6	11	7	29	169	10	240	01001	FLENSBURG,STADT
-	2	11	85	35	28	332	46	539	01002	KIEL,STADT
1	11	11	25	62	60	354	27	551	01003	LUEBECK,STADT
3	9	17	65	30	10	166	6	306	01004	NEUMUENSTER,STADT
29	11	27	34	83	29	541	12	766	01051	DITHMARSCHEN
10	7	16	18	14	35	526	21	647	01053	HERZOGTUM LAUENBURG
41	22	44	37	39	39	686	38	946	01054	NORDFRIESLAND
7	4	16	18	39	169	570	26	849	01055	OSTHOLSTEIN
31	12	34	118	60	60	690	29	1 034	01056	PINNEBERG
11	10	9	32	17	23	461	7	570	01057	PLOEN
37	11	43	103	103	68	906	24	1 295	01058	RENDSBURG-ECKERNFOERDE
39	29	45	127	78	70	828	14	1 230	01059	SCHLESWIG-FLENSBURG
39	59	48	96	75	106	724	38	1 185	01060	SEGEBERG
8	5	6	25	13	64	518	24	663	01061	STEINBURG
6	12	19	77	46	42	548	18	768	01062	STORMARN
262	212	352	871	701	832	8 019	340	11 589		LAND INSGESAMT
HAMBURG										
34	54	85	269	464	767	1 997	130	3 800	02000	HAMBURG
34	54	85	269	464	767	1 997	130	3 800		LAND INSGESAMT
NIEDERSACHSEN										
1	7	14	20	68	29	292	57	488	03101	RB BRAUNSCHWEIG
6	2	3	13	42	25	146	12	249	03102	BRAUNSCHWEIG,STADT
1	7	4	5	55	4	169	6	251	03103	SALZGITTER,STADT
14	6	23	25	28	44	447	21	608	03104	WOLFSBURG,STADT
11	8	48	62	47	24	501	21	722	03151	GIFHORN
12	8	28	19	38	5	342	23	475	03152	GOETTINGEN
2	5	12	11	3	19	260	23	335	03153	GOSLAR
4	14	18	45	45	10	370	46	552	03154	HELMSTEDT
8	23	12	83	249	14	210	681	1 280	03155	NORTHHEIM
8	11	20	36	58	22	317	11	483	03156	OSTERODE AM HARZ
6	9	4	9	7	43	285	6	369	03157	PEINE
73	100	186	328	640	239	3 339	907	5 812	03158	WOLFENBUETTEL
RB ZUSAMMEN										
39	62	88	228	190	388	1 720	67	2 782		RB HANNOVER
70	38	44	124	120	78	888	23	1 385	03241	HANNOVER
1	6	9	15	9	45	406	11	502	03251	DIEPHOLZ
6	30	15	80	33	40	588	9	801	03252	HAMELN-PYRMONT
4	13	9	8	27	10	230	7	308	03254	HILDESHEIM
17	17	36	26	74	67	383	26	646	03255	HOLZMINDEN
6	12	17	59	39	69	415	15	632	03256	NIENBURG(WESER)
-	-	-	-	-	-	-	-	-	03257	SCHAUMBURG
143	178	218	540	492	697	4 630	158	7 056		UNBEKANNT
RB ZUSAMMEN										
8	19	23	35	40	55	593	20	793		RB LUENEBURG
36	11	7	10	21	47	741	19	892	03351	CELLE
23	18	51	242	88	97	752	30	1 301	03352	CUXHAVEN
10	9	9	14	8	1	251	4	306	03353	HARBURG
33	30	28	102	34	48	460	24	759	03354	LUECHOW-DANNENBERG
8	18	12	13	9	16	413	4	493	03355	LUENEBURG
36	36	51	119	64	35	616	524	1 481	03356	OSTERHOLZ
35	14	32	13	16	53	476	23	662	03357	ROTENBURG(WUEMME)
17	9	14	42	21	103	594	18	818	03358	SOLTAU-FALLINGBOSTEL
27	12	20	17	24	15	344	8	467	03359	STADE
19	46	34	36	64	11	386	26	622	03360	UELZEN
252	222	281	643	389	481	5 626	700	8 594	03361	VERDEN
RB ZUSAMMEN										
2	10	5	24	33	4	188	-	266		RB WESER-EMS
1	6	5	4	16	5	92	-	134	03401	DELMENHORST,STADT
-	11	8	41	7	36	375	43	521	03402	EMDEN,STADT
1	4	11	36	62	43	280	47	484	03403	OLDENBURG(OLDENB),STADT
-	3	2	4	3	22	157	2	193	03404	OSNABRUECK,STADT
35	27	36	46	51	13	442	30	680	03405	WILHELMSHAVEN,STADT
26	10	30	37	41	98	711	23	976	03451	AMMERLAND
34	43	56	301	55	19	642	8	1 158	03452	AURICH
87	406	66	120	134	40	1 210	108	2 171	03453	CLOPPENBURG
13	18	14	46	84	46	315	7	543	03454	EMSLAND
27	13	23	53	34	93	567	15	825	03455	FRIESLAND
17	8	62	19	68	29	684	13	900	03456	GRAFSCHAFT BENTHEIM
12	11	11	13	25	76	477	87	712	03457	LEER
66	65	43	50	116	78	1 042	112	1 572	03458	OLDENBURG(OLDENBURG)
26	87	22	33	104	124	347	4	747	03459	OSNABRUECK
									03460	VECHTA

Lastkraftwagen										Regierungsbezirk Statistische Kennziffer Zulassungsbezirk							
Land- und Forst- wirtschaft	verarbeiten- des Gewerbe	Bau- gewerbe	Handel, Reparatur von Kfz und Gebrauchsgüt.	Verkehr, Nachrichten- übermittlung	sonstige öffentliche und persönl. Dienstleist.	Arbeitnehmer und Nicht- erwerbs- personen	sonstige	insgesamt	10			11	12	13	14	15	16
5	23	30	13	64	23	233	55	446	03461	WESERMARSCH							
6	5	34	16	10	69	170	4	314	03462	WITTMUND							
166	797	1 054	1 638	938	2 065	6 620	1 462	14 740	RB ZUSAMMEN								
451	3 944	3 156	5 875	2 673	6 720	19 495	3 258	45 572	LAND INSGESAMT								
BREMEN																	
3	62	75	361	233	714	748	156	2 352	04011	BREMEN-STADT							
1	37	52	87	37	89	244	23	570	04012	BREMERHAVEN,STADT							
-	-	-	-	-	-	-	-	-	UNBEKANNT								
4	99	127	448	270	803	992	179	2 922	LAND INSGESAMT								
NORDRHEIN-WESTFALEN																	
4	19	9	313	47	1 387	784	86	2 649	05111	DUESSELDORF,STADT							
5	53	29	154	137	643	805	169	1 995	05112	DUISBURG,STADT							
19	145	145	492	173	768	775	189	2 706	05113	ESSEN,STADT							
2	33	6	76	52	323	466	10	968	05114	KREFELD,STADT							
2	65	84	308	63	62	654	45	1 283	05116	MOENCHENGLADBACH,STADT							
5	20	24	63	17	285	221	16	651	05117	MUELHEIM A.D.RUHR,STADT							
2	12	14	83	42	220	383	48	804	05119	OBERHAUSEN,STADT							
8	58	32	50	51	110	184	114	607	05120	REMSCHIED,STADT							
1	16	18	55	20	156	422	167	855	05122	SOLINGEN,STADT							
3	114	52	119	144	458	570	44	1 504	05124	WUPPERTAL,STADT							
6	86	100	392	94	140	935	60	1 813	05154	KLEVE							
9	249	58	168	154	670	948	72	2 328	05158	METTMANN							
4	18	18	170	76	809	949	15	2 059	05162	NEUSS							
3	53	14	55	232	299	938	30	1 624	05166	VIERSEN							
6	34	80	146	42	464	1 120	61	1 953	05170	WESEL							
79	975	683	2 644	1 344	6 794	10 154	1 126	23 799	RB ZUSAMMEN								
9	4	2	50	476	529	774	78	1 922	05314	BONN,STADT							
10	632	89	403	473	1 649	1 526	368	5 150	05315	KOELN,STADT							
6	71	47	112	27	87	246	33	629	05316	LEVERKUSEN,STADT							
11	64	149	273	88	935	1 192	184	2 896	05354	AACHEN,STADT							
-	7	9	378	9	387	825	29	1 644	05358	DUEREN							
1	55	15	132	73	876	954	43	2 149	05362	RHEIN-ERFT-KREIS							
5	17	33	40	51	184	785	37	1 152	05366	EUSKIRCHEN							
13	74	142	409	104	167	809	64	1 782	05370	HEINSBERG							
3	23	30	115	19	436	800	22	1 448	05374	OBERBERGISCHER KREIS							
4	6	11	42	25	439	603	18	1 148	05378	RHEIN.-BERGISCHER KREIS							
7	35	45	534	125	866	1 583	29	3 224	05382	RHEIN-SIEG-KREIS							
69	988	572	2 488	1 470	6 555	10 097	905	23 144	RB ZUSAMMEN								
2	7	14	21	5	151	208	8	416	05512	RB MUENSTER BOTTRUP,STADT							
1	29	53	105	31	366	369	26	980	05513	GELSENKIRCHEN,STADT							
7	17	19	297	79	544	338	172	1 473	05515	MUENSTER,STADT							
21	158	161	278	154	269	897	51	1 989	05554	BORKEN							
7	22	14	104	82	368	363	20	980	05558	COESFELD							
7	86	59	158	110	544	1 234	94	2 292	05562	RECKLINGHAUSEN							
9	82	86	238	488	267	978	77	2 225	05566	STEINFURT							
14	84	53	99	85	230	480	31	1 076	05570	WARENDORF							
68	485	459	1 300	1 034	2 739	4 867	479	11 431	RB ZUSAMMEN								
5	26	20	155	113	475	724	22	1 540	05711	RB DETMOLD BIELEFELD,STADT							
18	348	134	229	206	194	861	87	2 077	05754	GUETERSLOH							
3	55	21	68	176	465	777	12	1 577	05758	HERFORD							
5	43	86	85	31	48	336	21	655	05762	HOEXTER							
5	22	25	75	93	506	865	27	1 618	05766	LIPPE							
1	42	54	198	229	240	791	98	1 653	05770	MINDEN-LUEBBECKE							
-	18	38	64	70	406	769	53	1 418	05774	PADERBORN							
37	554	378	874	918	2 334	5 123	320	10 538	RB ZUSAMMEN								
7	104	84	227	126	478	546	493	2 065	05911	RB ARNSBERG BOCHUM,STADT							
1	22	13	166	50	847	1 145	24	2 268	05913	DORTMUND,STADT							
3	43	20	83	105	235	379	27	895	05914	HAGEN,STADT							
4	31	21	131	41	146	304	157	835	05915	HAMM,STADT							
4	8	22	29	29	221	231	13	557	05916	HERNE,STADT							
17	84	44	200	67	347	603	28	1 390	05954	ENNEPE-RUHR-KREIS							
27	118	171	141	103	136	755	59	1 510	05958	HOCHSAUERLANDKREIS							
2	136	65	95	77	344	1 145	49	1 913	05962	MAERKISCHER KREIS							
14	66	55	116	35	81	398	12	777	05966	OLPE							
17	60	95	241	88	678	389	44	1 612	05970	SIEGEN-WITTINGENSTEIN							

A

(Fortsetzung): Außerbetriebsetzungen von Personen- und Lastkraftwagen, Zugmaschinen sowie Kraftfahrzeuganhängern 2007 nach Zulassungsbezirken und Haltergruppen

Ab 1. März 2007 Außerbetriebsetzungen einschließlich aller Abmeldungen

Regierungsbezirk Statistische Kennziffer Zulassungsbezirk	Zugmaschinen								
	Land- und Forst- wirtschaft	verarbeiten- des Gewerbe	Bau- gewerbe	Handel, Reparatur von Kfz und Gebrauchsgüt.	Verkehr, Nachrichten- übermittlung	sonstige öffentliche und persönl. Dienstleist.	Arbeitnehmer und Nicht- erwerbs- personen	sonstige	insgesamt
	19	20	21	22	23	24	25	26	27
03461 WESERMARSCH	61	-	-	4	27	5	153	16	266
03462 WITTMUND	81	3	3	3	4	19	102	1	216
RB ZUSAMMEN	1 565	154	123	378	840	353	3 041	402	6 856
LAND INSGESAMT	3 969	312	263	1 066	2 804	1 093	7 313	1 500	18 320
BREMEN									
04011 BREMEN-STADT	4	29	-	15	118	120	61	5	352
04012 BREMERHAVEN,STADT UNBEKANNT	-	-	-	12	15	20	9	2	58
LAND INSGESAMT	4	29	-	27	133	140	70	7	410
NORDRHEIN-WESTFALEN									
RB DUESSELDORF									
05111 DUESSELDORF,STADT	5	5	-	30	12	76	33	7	168
05112 DUISBURG,STADT	2	6	1	43	108	75	30	43	308
05113 ESSEN,STADT	4	1	4	42	85	56	37	22	251
05114 KREFELD,STADT	2	7	1	29	27	47	44	1	158
05116 MOENCHENGLADBACH,STADT	2	2	5	19	22	6	42	4	102
05117 MUELHEIM A.D.RUHR,STADT	3	1	1	21	11	30	10	3	80
05119 OBERHAUSEN,STADT	2	-	-	22	8	19	34	5	90
05120 REMSCHEID,STADT	1	4	-	3	57	6	16	4	91
05122 SOLINGEN,STADT	2	-	-	-	6	1	46	-	55
05124 WUPPERTAL,STADT	8	1	10	4	34	22	32	6	117
05154 KLEVE	60	23	2	138	67	18	448	18	774
05158 METTMANN	11	4	4	7	105	87	108	5	331
05162 NEUSS	24	7	2	35	37	120	148	4	377
05166 VIERSEN	26	4	22	13	72	71	285	4	497
05170 WESEL	49	2	7	19	209	75	254	9	624
RB ZUSAMMEN	201	67	59	425	860	709	1 567	135	4 023
RB KOELN									
05314 BONN,STADT	5	-	-	5	21	56	61	17	165
05315 KOELN,STADT	3	20	1	27	71	173	53	20	368
05316 LEVERKUSEN,STADT	7	6	-	51	27	5	15	3	114
05354 AACHEN,STADT	16	-	4	21	133	89	184	98	545
05358 DUEREN	38	-	2	4	4	55	268	5	376
05362 RHEIN-ERFT-KREIS	49	1	2	24	47	168	139	3	433
05366 EUSKIRCHEN	63	1	-	7	52	30	244	5	402
05370 HEINSBERG	63	1	-	57	54	19	258	12	464
05374 OBERBERGISCHE KREIS	33	3	-	4	16	74	266	6	402
05378 RHEIN.-BERGISCHE KREIS	22	2	-	5	22	26	143	4	224
05382 RHEIN-SIEG-KREIS	58	1	-	91	22	65	318	2	557
RB ZUSAMMEN	357	35	9	296	469	760	1 949	175	4 050
RB MUENSTER									
05512 BOTTRUP,STADT	2	-	1	4	7	19	19	2	54
05513 GELSENKIRCHEN,STADT	2	2	1	7	43	29	12	-	96
05515 MUENSTER,STADT	19	6	1	29	12	43	53	10	173
05554 BORKEN	109	12	6	155	148	33	384	10	857
05558 COESFELD	137	3	14	26	65	90	171	7	513
05562 RECKLINGHAUSEN	33	2	3	37	184	68	206	9	542
05566 STEINFURT	107	20	11	82	296	46	448	12	1 022
05570 WARENDORF	122	15	3	31	135	78	242	10	636
RB ZUSAMMEN	531	60	40	371	890	406	1 535	60	3 893
RB DETMOLD									
05711 BIELEFELD,STADT	8	8	3	14	22	62	50	5	172
05754 GUETERSLOH	81	58	9	79	142	61	246	18	694
05758 HERFORD	33	37	-	28	100	43	159	3	403
05762 HOEXTER	93	1	8	21	41	7	205	2	378
05766 LIPPE	42	4	7	9	80	160	247	6	555
05770 MINDEN-LUEBBECKE	188	3	2	27	77	50	254	7	608
05774 PADERBORN	79	17	3	17	161	93	280	7	657
RB ZUSAMMEN	524	128	32	195	623	476	1 441	48	3 467
RB ARNSBERG									
05911 BOCHUM,STADT	3	5	3	18	50	24	28	4	135
05913 DORTMUND,STADT	4	1	1	12	33	117	116	1	285
05914 HAGEN,STADT	-	1	-	7	39	33	43	2	125
05915 HAMM,STADT	12	-	-	10	90	13	68	73	266
05916 HERNE,STADT	1	-	-	2	13	16	9	2	43
05954 ENNEPE-RUHR-KREIS	16	5	1	19	76	47	94	6	264
05958 HOCHSAUERLANDKREIS	81	9	9	16	148	11	353	19	646
05962 MAERKISCHER KREIS	13	9	2	30	70	29	284	3	440
05966 OLPE	22	6	1	26	34	20	139	-	248
05970 SIEGEN-WITTGENSTEIN	29	8	4	53	63	67	247	6	477

Kraftfahrzeuganhänger										Regierungsbezirk Statistische Kennziffer Zulassungsbezirk		
Land- und Forst- wirtschaft	verarbeiten- des Gewerbe	Bau- gewerbe	Handel, Reparatur von Kfz und Gebrauchsgüt.	Verkehr, Nachrichten- übermittlung	sonstige öffentliche und persönl. Dienstleist.	Arbeitnehmer und Nicht- erwerbs- personen	sonstige	insgesamt				
28	29	30	31	32	33	34	35	36				
12	3	8	14	49	15	374	13	488	03461	WESERMARSCH		
7	3	19	4	11	32	244	3	323	03462	WITTMUND		
366	728	421	845	893	773	8 147	520	12 693		RB ZUSAMMEN		
834	1 228	1 106	2 356	2 414	2 190	21 742	2 285	34 155		LAND INSGESAMT		
BREMEN												
6	46	24	49	263	244	779	18	1 429	04011	BREMEN-STADT		
1	4	8	33	75	23	200	10	354	04012	BREMERHAVEN,STADT		
-	-	-	-	-	-	-	-	-		UNBEKANNT		
7	50	32	82	338	267	979	28	1 783		LAND INSGESAMT		
NORDRHEIN-WESTFALEN												
1	4	6	44	28	218	557	10	868	05111	DUESSELDORF,STADT		
3	14	16	50	116	190	638	25	1 052	05112	DUISBURG,STADT		
8	34	28	130	95	238	645	56	1 234	05113	ESSEN,STADT		
-	11	4	16	39	113	386	8	577	05114	KREFELD,STADT		
-	5	12	140	35	15	503	5	715	05116	MOENCHENGLADBACH,STADT		
3	4	22	128	10	85	229	6	487	05117	MUELHEIM A.D.RUHR,STADT		
1	3	2	23	11	46	305	6	397	05119	OBERHAUSEN,STADT		
4	5	8	12	67	23	191	7	317	05120	REMSCHIED,STADT		
1	2	3	16	10	25	356	5	418	05122	SOLINGEN,STADT		
1	5	13	53	50	95	481	8	706	05124	WUPPERTAL,STADT		
28	49	22	439	52	34	1 092	25	1 741	05154	KLEVE		
2	12	23	34	122	144	853	23	1 213	05158	METTMANN		
10	5	17	86	30	211	783	5	1 147	05162	NEUSS		
12	5	9	31	142	171	885	13	1 268	05166	VIERSEN		
11	32	32	88	132	179	1 226	22	1 722	05170	WESEL		
85	190	217	1 290	939	1 787	9 130	224	13 862		RB ZUSAMMEN		
1	4	1	11	20	89	348	71	545	05314	BONN,STADT		
3	52	29	68	136	405	1 074	64	1 831	05315	KOELN,STADT		
1	10	15	15	11	15	244	16	327	05316	LEVERKUSEN,STADT		
8	25	28	48	96	274	1 247	89	1 815	05354	AACHEN,STADT		
3	1	2	9	5	175	798	10	1 003	05358	DUEREN		
14	8	7	45	53	299	891	27	1 344	05362	RHEIN-ERFT-KREIS		
7	4	13	23	42	74	737	23	923	05366	EUSKIRCHEN		
15	18	24	106	55	56	928	22	1 224	05370	HEINSBERG		
4	24	7	24	15	162	843	7	1 086	05374	OBERBERGISCHER KREIS		
4	3	4	22	20	115	605	6	779	05378	RHEIN.-BERGISCHER KREIS		
7	20	12	22	21	184	1 199	5	1 470	05382	RHEIN-SIEG-KREIS		
67	169	142	393	474	1 848	8 914	340	12 347		RB ZUSAMMEN		
3	4	5	8	11	51	162	2	246	05512	RB MUENSTER BOTTROP,STADT		
4	13	15	9	32	69	299	3	444	05513	GELSENKIRCHEN,STADT		
10	6	15	76	35	133	417	11	703	05515	MUENSTER,STADT		
42	87	72	191	164	107	1 284	18	1 965	05554	BORKEN		
30	21	14	61	84	199	611	13	1 033	05558	COESFELD		
2	132	19	98	108	193	1 213	13	1 778	05562	RECKLINGHAUSEN		
26	52	37	270	261	94	1 355	16	2 111	05566	STEINFURT		
44	59	29	122	106	91	663	18	1 132	05570	WARENDORF		
161	374	206	835	801	937	6 004	94	9 412		RB ZUSAMMEN		
6	27	5	35	32	108	478	5	696	05711	RB DETMOLD BIELEFELD,STADT		
20	154	50	132	213	246	881	32	1 728	05754	GUETERSLOH		
6	29	3	48	45	95	607	6	839	05758	HERFORD		
11	20	26	71	43	11	441	11	634	05762	HOEXTER		
7	25	19	54	97	233	1 001	9	1 445	05766	LIPPE		
19	24	26	89	122	98	808	15	1 201	05770	MINDEN-LUEBBECKE		
19	19	28	16	128	137	731	29	1 107	05774	PADERBORN		
88	298	157	445	680	928	4 947	107	7 650		RB ZUSAMMEN		
4	17	21	78	39	74	474	10	717	05911	RB ARNSBERG BOCHUM,STADT		
2	17	5	162	39	254	872	9	1 360	05913	DORTMUND,STADT		
4	6	19	10	33	78	318	8	476	05914	HAGEN,STADT		
6	25	3	28	141	45	351	50	649	05915	HAMM,STADT		
-	2	3	5	20	64	225	8	327	05916	HERNE,STADT		
7	9	13	64	67	91	647	10	908	05954	ENNEPE-RUHR-KREIS		
13	41	36	117	152	39	789	34	1 221	05958	HOCHSAUERLANDKREIS		
5	24	8	34	71	77	1 010	8	1 237	05962	MAERKISCHER KREIS		
5	18	10	44	34	34	362	3	510	05966	OLPE		
10	34	22	53	55	305	664	14	1 157	05970	SIEGEN-WITTINGENSTEIN		



(Fortsetzung): Außerbetriebsetzungen von Personen- und Lastkraftwagen, Zugmaschinen sowie Kraftfahrzeuganhängern 2007 nach Zulassungsbezirken und Haltergruppen

Ab 1. März 2007 Außerbetriebsetzungen einschließlich aller Abmeldungen

Regierungsbezirk Statistische Kennziffer Zulassungsbezirk	Personenkraftwagen								
	Land- und Forst- wirtschaft	verarbeiten- des Gewerbe	Bau- gewerbe	Handel, Reparatur von Kfz und Gebrauchsgüt.	Verkehr, Nachrichten- übermittlung	sonstige öffentliche und persönl. Dienstleist.	Arbeitnehmer und Nicht- erwerbs- personen	sonstige	insgesamt
	1	2	3	4	5	6	7	8	9
05974 SOEST	26	327	66	1 499	65	898	25 574	237	28 692
05978 UNNA	2	172	37	2 041	248	1 256	31 527	142	35 425
RB ZUSAMMEN	85	3 969	910	17 966	1 743	15 644	290 685	15 080	346 082
LAND INSGESAMT	438	28 554	4 240	101 408	14 180	97 102	1 342 047	43 362	1 631 331
HESSEN									
RB DARMSTADT									
06411 DARMSTADT,STADT	2	688	46	1 016	16	1 191	8 283	602	11 844
06412 FRANKFURT AM MAIN,STADT	7	1 534	94	4 917	980	10 024	34 060	13 470	65 086
06413 OFFENBACH AM MAIN,STADT	2	582	72	1 886	153	463	7 975	186	11 319
06414 WIESBADEN,STADT	4	179	20	3 665	18	2 946	18 317	9 548	34 697
06431 BERGSTRASSE	11	500	123	1 927	102	1 084	22 295	424	26 466
06432 DARMSTADT-DIEBURG	22	383	108	3 185	58	1 224	22 460	290	27 730
06433 GROSS-GERAU	2	11 249	37	2 473	240	1 989	18 487	7 250	41 727
06434 HOCHTAUNUSKREIS	1	173	1	1 077	37	4 157	17 139	27 747	50 332
06435 MAIN-KINZIG-KREIS	7	262	131	1 340	63	2 597	32 701	229	37 330
06436 MAIN-TAUNUS-KREIS	3	248	31	2 646	425	4 147	15 896	32 134	55 530
06437 ODENWALDKREIS	12	184	62	380	58	187	8 842	135	9 860
06438 OFFENBACH	12	682	150	1 276	379	2 943	23 997	827	30 266
06439 RHEINGAU-TAUNUS-KREIS	21	205	104	453	68	608	15 571	311	17 341
06440 WETTERAUKREIS	4	357	92	1 939	24	1 269	24 070	374	28 129
RB ZUSAMMEN	110	17 226	1 071	28 180	2 621	34 829	270 093	93 527	447 657
RB GIESSEN									
06531 GIESSEN	4	31	10	940	51	1 438	20 467	1 427	24 368
06532 LAHN-DILL-KREIS	2	160	43	819	40	1 632	24 377	914	27 987
06533 LIMBURG-WEILBURG	3	66	60	858	25	1 584	16 340	189	19 125
06534 MARBURG-BIEDENKOPF	10	349	142	1 016	72	1 158	20 509	181	23 437
06535 VOGELSBERGKREIS	7	210	69	394	42	107	10 492	118	11 439
RB ZUSAMMEN	26	816	324	4 027	230	5 919	92 185	2 829	106 356
RB KASSEL									
06611 KASSEL,STADT	2	29	22	1 640	467	1 230	13 093	401	16 884
06631 FULDA	17	275	162	1 699	83	529	17 461	376	20 602
06632 HERSFELD-ROTENBURG	12	161	144	473	67	57	10 484	165	11 563
06633 KASSEL, LAND	1	47	21	785	119	847	23 453	137	25 410
06634 SCHWALM-EDER-KREIS	9	347	56	767	41	147	18 397	140	19 904
06635 WALDECK-FRANKENBERG	16	130	108	429	72	537	16 589	150	18 031
06636 WERRA-MEISSNER-KREIS	2	80	62	365	21	52	9 100	102	9 784
RB ZUSAMMEN	59	1 069	575	6 158	870	3 399	108 577	1 471	122 178
LAND INSGESAMT	195	19 111	1 970	38 365	3 721	44 147	470 855	97 827	676 191
RHEINLAND-PFALZ									
RB KOBLENZ									
07111 KOBLENZ,STADT	6	183	58	1 126	178	288	7 448	695	9 982
07131 AHRWEILER	125	76	39	503	15	328	11 720	32	12 838
07132 ALTENKIRCHEN(WESTWLD.)	4	303	127	455	43	408	13 296	42	14 678
07133 BAD KREUZNACH	78	141	92	715	30	541	13 358	188	15 143
07134 BIRKENFELD	10	117	104	475	33	114	8 317	156	9 326
07135 COCHEM-ZELL	53	87	134	211	27	176	6 125	78	6 891
07137 MAYEN-KOBLENZ	10	251	239	848	85	516	18 766	268	20 983
07138 NEUWIED	-	124	41	790	22	1 538	16 753	144	19 412
07140 RHEIN-HUNSRUECK-KREIS	8	169	198	546	77	175	10 066	126	11 365
07141 RHEIN-LAHN-KREIS	3	62	28	431	19	631	11 708	61	12 943
07143 WESTERWALDKREIS	8	145	120	738	35	1 621	20 259	109	23 035
RB ZUSAMMEN	305	1 658	1 180	6 838	564	6 336	137 816	1 899	156 596
RB TRIER									
07211 TRIER-SAARBURG	4	45	44	1 268	23	1 416	20 348	330	23 478
07231 BERNKASTEL-WITTLICH	29	161	90	503	146	205	10 721	102	11 957
07232 EIFELKREIS BITBURG-PRUEM	12	74	53	1 178	17	356	10 488	128	12 306
07233 VULKANEIFEL	10	87	50	268	38	87	6 166	55	6 761
RB ZUSAMMEN	55	367	237	3 217	224	2 064	47 723	615	54 502
RB RHEINHESSEN-PFALZ									
07311 FRANKENTHAL(PFALZ),STADT	4	50	17	159	12	504	3 313	96	4 155
07312 KAISERSLAUTERN,STADT	-	33	12	3 047	151	540	6 540	71	10 394
07313 LANDAU I.D.PFALZ,STADT	4	45	15	535	13	147	3 343	78	4 180
07314 LUDWIGSHAFEN A.RH.,STADT	3	1 088	164	471	90	403	10 893	291	13 403
07315 MAINZ,STADT	5	340	48	20 099	58	1 588	10 801	962	33 901
07316 NEUSTADT A.D.WSTR.,STADT	3	28	23	733	13	352	4 043	221	5 416
07317 PIRMASENS,STADT	-	384	27	277	25	266	3 509	98	4 586
07318 SPEYER,STADT	1	21	9	257	10	449	3 674	159	4 580
07319 WORMS,STADT	7	22	22	352	8	620	5 998	31	7 060
07320 ZWEIBRUECKEN,STADT	2	42	35	196	11	98	2 821	257	3 462
07331 ALZEY-WORMS	40	43	74	332	22	471	10 961	99	12 042
07332 BAD DUERKHEIM	30	86	65	537	22	193	11 148	103	12 184

Lastkraftwagen									Regierungsbezirk Statistische Kennziffer Zulassungsbezirk
Land- und Forst- wirtschaft	verarbeiten- des Gewerbe	Bau- gewerbe	Handel, Reparatur von Kfz und Gebrauchsgüt.	Verkehr, Nachrichten- übermittlung	sonstige öffentliche und persönl. Dienstleist.	Arbeitnehmer und Nicht- erwerbs- personen	sonstige	insgesamt	
10	11	12	13	14	15	16	17	18	
-	62	55	89	92	293	824	43	1 458	05974 SOEST
7	45	54	118	113	341	906	27	1 611	05978 UNNA
103	779	699	1 636	926	4 147	7 625	976	16 891	RB ZUSAMMEN
356	3 781	2 791	8 942	5 692	22 569	37 866	3 806	85 803	LAND INSGESAMT
HESSEN									
5	34	25	40	23	219	167	68	581	06411 DARMSTADT,STADT
2	96	36	153	149	1 173	861	1 604	4 074	06412 FRANKFURT AM MAIN,STADT
1	33	23	73	82	86	220	18	536	06413 OFFENBACH AM MAIN,STADT
1	11	10	66	82	427	553	93	1 243	06414 WIESBADEN,STADT
9	98	92	273	87	183	670	82	1 494	06431 BERGSTRASSE
15	111	71	127	77	383	626	142	1 552	06432 DARMSTADT-DIEBURG
1	382	22	101	119	420	448	136	1 629	06433 GROSS-GERAU
1	9	7	38	95	346	372	872	1 740	06434 HOCHTAUNUSKREIS
9	82	106	246	62	598	1 011	54	2 168	06435 MAIN-KINZIG-KREIS
4	35	12	106	26	501	358	4 509	5 551	06436 MAIN-TAUNUS-KREIS
6	49	73	38	36	65	186	9	462	06437 ODENWALDKREIS
15	97	72	96	91	457	493	99	1 420	06438 OFFENBACH
9	65	25	24	22	123	405	33	706	06439 RHEINGAU-TAUNUS-KREIS
6	72	68	117	36	296	816	57	1 468	06440 WETTERAUKREIS
84	1 174	642	1 498	987	5 277	7 186	7 776	24 624	RB ZUSAMMEN
1	7	6	94	67	407	696	311	1 589	06531 GIESSEN
1	31	50	88	62	434	583	36	1 285	06532 LAHN-DILL-KREIS
-	43	76	188	30	164	501	25	1 027	06533 LIMBURG-WEILBURG
5	87	142	90	57	176	489	24	1 070	06534 MARBURG-BIEDENKOPF
2	61	78	60	52	20	318	31	622	06535 VOGELSBERCKREIS
9	229	352	520	268	1 201	2 587	427	5 593	RB ZUSAMMEN
1	7	25	126	204	372	334	27	1 096	06611 KASSEL,STADT
10	111	147	184	188	78	507	57	1 282	06631 FULDA
6	38	109	68	52	19	347	37	676	06632 HERSFELD-ROTENBURG
7	14	32	38	347	436	606	29	1 509	06633 KASSEL, LAND
9	94	77	81	58	39	543	21	922	06634 SCHWALM-EDER-KREIS
4	42	149	63	98	165	334	20	875	06635 WALDECK-FRANKENBERG
2	20	49	56	56	10	331	17	541	06636 WERRA-MEISSNER-KREIS
39	326	588	616	1 003	1 119	3 002	208	6 901	RB ZUSAMMEN
132	1 729	1 582	2 634	2 258	7 597	12 775	8 411	37 118	LAND INSGESAMT
RHEINLAND-PFALZ									
3	34	39	282	327	83	229	74	1 071	07111 KOBLENZ,STADT
36	16	21	120	8	169	289	8	667	07131 AHRWEILER
1	78	59	149	30	172	275	18	782	07132 ALTENKIRCHEN(WESTWLD.)
9	27	145	73	139	163	321	31	908	07133 BAD KREUZNACH
5	20	115	71	55	73	133	9	481	07134 BIRKENFELD
6	22	115	30	42	29	143	12	399	07135 COCHEM-ZELL
15	91	176	161	160	156	492	50	1 301	07137 MAYEN-KOBLENZ
4	21	51	66	30	423	441	26	1 062	07138 NEUWIED
8	79	134	76	91	45	192	22	647	07140 RHEIN-HUNS RUECK-KREIS
-	19	41	145	17	210	297	12	741	07141 RHEIN-LAHN-KREIS
7	59	104	92	111	527	504	33	1 437	07143 WESTERWALDKREIS
94	466	1 000	1 265	1 010	2 050	3 316	295	9 496	RB ZUSAMMEN
5	31	39	105	39	547	498	68	1 332	07211 TRIER-SAARBURG
16	46	121	126	87	98	260	26	780	07231 BERNKASTEL-WITTLICH
1	50	183	118	24	117	235	14	742	07232 EIFELKREIS BITBURG-PRUEM
2	22	61	83	51	22	196	16	453	07233 VULKANEIFEL
24	149	404	432	201	784	1 189	124	3 307	RB ZUSAMMEN
1	4	12	6	9	53	69	16	170	07311 FRANKENTHAL(PFALZ),STADT
-	6	23	119	71	219	198	12	648	07312 KAISERSLAUTERN,STADT
3	11	15	77	17	20	95	13	251	07313 LANDAU I.D.PFALZ,STADT
6	64	63	48	49	160	259	26	675	07314 LUDWIGSHAFEN A.RH.,STADT
2	32	55	317	124	233	199	42	1 004	07315 MAINZ,STADT
3	13	11	61	6	77	109	27	307	07316 NEUSTADT A.D.WSTR.,STADT
1	24	13	27	19	47	89	5	225	07317 PIRMASENS,STADT
1	8	7	31	18	102	69	11	247	07318 SPEYER,STADT
-	7	13	29	14	154	152	9	378	07319 WORMS,STADT
1	14	27	23	7	24	50	29	175	07320 ZWEIBRUECKEN,STADT
15	17	35	51	29	184	254	13	598	07331 ALZEY-WORMS
17	27	48	69	29	48	312	19	569	07332 BAD DUERKHEIM

A

(Fortsetzung): Außerbetriebsetzungen von Personen- und Lastkraftwagen, Zugmaschinen sowie Kraftfahrzeuganhängern 2007 nach Zulassungsbezirken und Haltergruppen

Ab 1. März 2007 Außerbetriebsetzungen einschließlich aller Abmeldungen

Regierungsbezirk Statistische Kennziffer Zulassungsbezirk	Zugmaschinen								
	Land- und Forst- wirtschaft	verarbeiten- des Gewerbe	Bau- gewerbe	Handel, Reparatur von Kfz und Gebrauchsgüt.	Verkehr, Nachrichten- übermittlung	sonstige öffentliche und persönl. Dienstleist.	Arbeitsnehmer und Nicht- erwerbs- personen	sonstige	insgesamt
	19	20	21	22	23	24	25	26	27
05974 SOEST	60	3	5	32	231	68	303	7	709
05978 UNNA	19	2	1	10	53	52	148	5	290
RB ZUSAMMEN	260	49	27	235	900	497	1 832	128	3 928
LAND INSGESAMT	1 873	339	167	1 522	3 742	2 848	8 324	546	19 361
HESSEN									
RB DARMSTADT									
06411 DARMSTADT,STADT	-	1	1	3	10	9	12	9	45
06412 FRANKFURT AM MAIN,STADT	5	2	1	6	23	69	53	10	169
06413 OFFENBACH AM MAIN,STADT	1	1	1	19	42	5	8	1	78
06414 WIESBADEN,STADT	14	3	-	2	2	48	72	18	159
06431 BERGSTRASSE	22	2	-	13	64	20	139	13	273
06432 DARMSTADT-DIEBURG	50	2	1	21	18	32	142	320	586
06433 GROSS-GERAU	26	-	-	17	44	57	105	12	261
06434 HOCHTAUNUSKREIS	11	1	1	2	109	23	69	8	224
06435 MAIN-KINZIG-KREIS	68	2	5	9	38	212	230	10	574
06436 MAIN-TAUNUS-KREIS	12	5	1	20	7	119	51	464	679
06437 ODENWALDKREIS	27	3	1	-	16	7	89	6	149
06438 OFFENBACH	5	3	1	6	20	96	50	5	186
06439 RHEINGAU-TAUNUS-KREIS	35	1	-	2	5	6	170	3	222
06440 WETTERAUKREIS	100	8	2	8	19	44	220	14	415
RB ZUSAMMEN	376	34	15	128	417	747	1 410	893	4 020
RB GIESSEN									
06531 GIESSEN	46	-	2	7	53	80	133	24	345
06532 LAHN-DILL-KREIS	31	5	3	8	59	47	197	6	356
06533 LIMBURG-WEILBURG	19	3	20	31	34	52	161	7	327
06534 MARBURG-BIEDENKOPF	82	6	4	7	40	21	230	6	396
06535 VOGELSBERGGKREIS	150	3	2	14	29	2	179	7	386
RB ZUSAMMEN	328	17	31	67	215	202	900	50	1 810
RB KASSEL									
06611 KASSEL,STADT	1	5	4	5	23	47	16	10	111
06631 FULDA	101	7	10	20	56	10	193	8	405
06632 HERSFELD-ROTENBURG	89	2	4	6	37	4	147	10	299
06633 KASSEL, LAND	64	4	4	4	236	193	241	2	748
06634 SCHWALM-EDER-KREIS	86	5	1	10	68	7	295	6	478
06635 WALDECK-FRANKENBERG	115	4	11	7	79	30	291	6	543
06636 WERRA-MEISSNER-KREIS	31	3	4	15	32	3	150	2	240
RB ZUSAMMEN	487	30	38	67	531	294	1 333	44	2 824
LAND INSGESAMT	1 191	81	84	262	1 163	1 243	3 643	987	8 654
RHEINLAND-PFALZ									
RB KOBLENZ									
07111 KOBLENZ,STADT	5	-	2	58	19	6	18	6	114
07131 AHRWEILER	40	2	-	55	5	38	167	-	307
07132 ALTENKIRCHEN(WESTWLD.)	27	14	4	20	21	41	169	5	301
07133 BAD KREUZNACH	93	6	3	41	70	37	158	8	416
07134 BIRKENFELD	33	-	11	15	22	21	73	7	182
07135 COCHEM-ZELL	93	1	5	39	22	5	115	5	285
07137 MAYEN-KOBLENZ	41	20	17	30	222	23	147	8	508
07138 NEUWIED	22	6	6	16	26	96	137	5	314
07140 RHEIN-HUNSRUECK-KREIS	53	-	13	8	64	10	132	7	287
07141 RHEIN-LAHN-KREIS	31	1	4	2	6	37	160	3	244
07143 WESTERWALDKREIS	52	2	1	14	82	96	187	8	442
RB ZUSAMMEN	490	52	66	298	559	410	1 463	62	3 400
RB TRIER									
07211 TRIER-SAARBURG	79	4	2	14	30	71	222	5	427
07231 BERNKASTEL-WITTLICH	109	8	14	24	35	14	173	15	392
07232 EIFELKREIS BITBURG-PRUEM	244	6	38	23	35	28	97	8	479
07233 VULKANEIFEL	73	3	14	10	31	3	105	11	250
RB ZUSAMMEN	505	21	68	71	131	116	597	39	1 548
RB RHEINHESSEN-PFALZ									
07311 FRANKENTHAL(PFALZ),STADT	2	-	-	3	14	4	9	-	32
07312 KAISERSLAUTERN,STADT	2	1	-	28	1	4	19	1	56
07313 LANDAU I.D.PFALZ,STADT	11	1	1	4	12	2	16	1	48
07314 LUDWIGSHAFEN A.RH.,STADT	1	3	-	10	40	10	21	3	88
07315 MAINZ,STADT	12	1	1	6	9	26	31	5	91
07316 NEUSTADT A.D.WSTR.,STADT	8	-	-	21	-	10	24	4	67
07317 PIRMASENS,STADT	3	-	-	-	3	3	7	1	18
07318 SPEYER,STADT	-	1	-	1	4	11	8	37	62
07319 WORMS,STADT	26	2	-	3	30	33	33	3	130
07320 ZWEIBRUECKEN,STADT	6	3	-	7	9	2	12	1	40
07331 ALZEY-WORMS	143	-	5	1	15	28	128	7	327
07332 BAD DUERKHEIM	100	1	-	10	20	10	105	7	253

Kraftfahrzeughänger									Regierungsbezirk Statistische Kennziffer Zulassungsbezirk	
Land- und Forst- wirtschaft	verarbeiten- des Gewerbe	Bau- gewerbe	Handel, Reparatur von Kfz und Gebrauchsgüt.	Verkehr, Nachrichten- übermittlung	sonstige öffentliche und persönl. Dienstleist.	Arbeitnehmer und Nicht- erwerbs- personen	sonstige	insgesamt		
28	29	30	31	32	33	34	35	36		
21	35	16	49	149	127	856	12	1 265	05974	SOEST
6	82	16	32	69	135	819	10	1 169	05978	UNNA
83	310	172	676	869	1 323	7 387	176	10 996		RB ZUSAMMEN
484	1 341	894	3 639	3 763	6 823	36 382	941	54 267		LAND INSGESAMT
HESSEN										
1	6	2	9	7	34	140	24	223	06411	RB DARMSTADT DARMSTADT,STADT
-	30	16	18	64	162	452	82	824	06412	FRANKFURT AM MAIN,STADT
-	5	5	13	25	9	110	3	170	06413	OFFENBACH AM MAIN,STADT
3	1	5	37	23	94	278	14	455	06414	WIESBADEN,STADT
8	19	34	26	49	43	525	16	720	06431	BERGSTRASSE
5	9	19	108	41	73	568	128	951	06432	DARMSTADT-DIEBURG
8	3	14	14	85	212	355	8	699	06433	GROSS-GERAU
2	1	2	14	23	71	265	4	382	06434	HOCHTAUNUSKREIS
10	32	47	123	48	190	795	18	1 263	06435	MAIN-KINZIG-KREIS
4	8	7	11	15	58	250	4	357	06436	MAIN-TAUNUS-KREIS
3	17	17	16	29	26	221	8	337	06437	ODENWALDKREIS
5	18	15	23	45	77	400	28	611	06438	OFFENBACH
4	4	6	4	15	22	362	9	426	06439	RHEINGAU-TAUNUS-KREIS
10	21	15	44	42	86	564	20	802	06440	WETTERAUKREIS
63	174	204	460	511	1 157	5 285	366	8 220		RB ZUSAMMEN
10	4	4	32	79	114	566	85	894	06531	RB GIESSEN GIESSEN
2	19	17	17	58	136	603	16	868	06532	LAHN-DILL-KREIS
2	6	19	63	33	39	384	7	553	06533	LIMBURG-WEILBURG
7	25	39	27	52	54	513	11	728	06534	MARBURG-BIEDENKOPF
8	17	22	30	51	13	317	15	473	06535	VOGELSBERGBKREIS
29	71	101	169	273	356	2 383	134	3 516		RB ZUSAMMEN
-	3	2	7	22	76	233	12	355	06611	RB KASSEL KASSEL,STADT
5	43	32	62	84	15	430	10	681	06631	FULDA
6	16	15	28	34	6	268	8	381	06632	HERSFELD-ROTENBURG
14	20	18	39	163	170	657	11	1 092	06633	KASSEL, LAND
11	38	24	54	55	20	617	5	824	06634	SCHWALM-EDER-KREIS
19	37	34	13	65	50	481	13	712	06635	WALDECK-FRANKENBERG
1	8	13	44	43	7	309	4	429	06636	WERRA-MEISSNER-KREIS
56	165	138	247	466	344	2 995	63	4 474		RB ZUSAMMEN
148	410	443	876	1 250	1 857	10 663	563	16 210		LAND INSGESAMT
RHEINLAND-PFALZ										
-	6	14	17	32	23	181	12	285	07111	RB KOBLENZ KOBLENZ,STADT
16	9	7	51	6	60	360	1	510	07131	AHRWEILER
5	19	26	42	31	60	396	4	583	07132	ALTENKIRCHEN(WESTWLD.)
10	13	27	22	57	46	397	10	582	07133	BAD KREUZNACH
5	7	23	95	22	15	264	15	446	07134	BIRKENFELD
20	11	32	33	32	17	226	9	380	07135	COCHEM-ZELL
11	16	34	98	132	69	554	23	937	07137	MAYEN-KOBLENZ
5	12	20	16	31	143	465	8	700	07138	NEUWIED
12	26	38	46	55	8	276	4	465	07140	RHEIN-HUNS RUECK-KREIS
2	5	14	14	7	68	327	9	446	07141	RHEIN-LAHN-KREIS
4	24	32	34	118	169	527	25	933	07143	WESTERWALDKREIS
90	148	267	468	523	678	3 973	120	6 267		RB ZUSAMMEN
14	39	17	52	29	121	423	11	706	07211	RB TRIER TRIER-SAARBURG
17	38	26	82	38	42	289	13	545	07231	BERNKASTEL-WITTLICH
49	17	70	53	32	34	285	11	551	07232	EIFELKREIS BITBURG-PRUEM
11	6	16	26	29	9	206	7	310	07233	VULKANEIFEL
91	100	129	213	128	206	1 203	42	2 112		RB ZUSAMMEN
1	3	4	6	18	19	63	2	116	07311	RB RHEINHESSEN-PFALZ FRANKENTHAL(PFALZ),STADT
-	-	4	10	1	30	133	5	183	07312	KAISERSLAUTERN,STADT
2	4	3	12	13	9	64	7	114	07313	LANDAU I.D.PFALZ,STADT
1	10	19	19	27	25	183	12	296	07314	LUDWIGSHAFEN A.RH.,STADT
2	5	4	25	16	50	170	10	282	07315	MAINZ,STADT
1	2	6	7	2	29	88	7	142	07316	NEUSTADT A.D.WSTR.,STADT
-	5	4	6	6	16	92	3	132	07317	PIRMASENS,STADT
-	-	4	4	3	31	84	20	146	07318	SPEYER,STADT
1	5	8	13	22	55	133	18	255	07319	WORMS,STADT
3	6	-	11	7	4	57	6	94	07320	ZWEIBRUECKEN,STADT
6	5	10	26	19	34	302	4	406	07331	ALZEY-WORMS
6	2	3	19	31	29	300	12	402	07332	BAD DUERCKHEIM

Lastkraftwagen									Regierungsbezirk Statistische Kennziffer Zulassungsbezirk	
Land- und Forst- wirtschaft	verarbeiten- des Gewerbe	Bau- gewerbe	Handel, Reparatur von Kfz und Gebrauchsgüt.	Verkehr, Nachrichten- übermittlung	sonstige öffentliche und persönl. Dienstleist.	Arbeitnehmer und Nicht- erwerbs- personen	sonstige	insgesamt		
10	11	12	13	14	15	16	17	18		
4	26	46	29	52	67	183	19	426	07333	DONNERSBERGKREIS
13	45	56	67	91	33	238	28	571	07334	GERMERSHEIM
1	7	26	15	12	127	292	7	487	07335	KAISERSLAUTERN
1	24	39	28	4	11	207	8	322	07336	KUSEL
12	27	41	69	35	57	266	15	522	07337	SUEDLICHE WEINSTRASSE
6	13	6	318	31	18	291	6	689	07338	RHEIN-PFALZ-KREIS
4	32	60	64	66	219	370	17	832	07339	MAINZ-BINGEN
-	43	65	31	15	17	262	5	438	07340	SUEDWESTPFALZ
91	444	661	1 479	698	1 870	3 964	327	9 534		RB ZUSAMMEN
209	1 059	2 065	3 176	1 909	4 704	8 469	746	22 337		LAND INSGESAMT
BADEN-WUERTEMBERG										
27	289	299	352	150	417	735	201	2 470	08111	RB STUTTGART STUTTGART,STADT
11	71	59	117	34	305	712	35	1 344	08115	BOEBLINGEN
17	164	185	221	190	297	960	235	2 269	08116	ESSLINGEN
5	166	145	427	233	98	531	48	1 653	08117	GOEPPINGEN
23	126	146	171	158	371	1 248	68	2 311	08118	LUDWIGSBURG
9	42	76	112	50	1 163	780	32	2 264	08119	REMS-MURR-KREIS
4	35	62	213	133	172	205	29	853	08121	HEILBRONN,STADT
14	152	203	167	128	209	638	52	1 563	08125	HEILBRONN
6	40	56	77	31	127	226	11	574	08126	HOHENLOHEKREIS
9	38	147	88	40	375	312	23	1 032	08127	SCHWABESCH HALL
14	67	85	45	48	80	250	19	608	08128	MAIN-TAUBER-KREIS
15	68	84	64	61	56	254	57	659	08135	HEIDENHEIM
35	228	296	250	150	129	367	82	1 537	08136	OSTALBKREIS
189	1 486	1 843	2 304	1 406	3 799	7 218	892	19 137		RB ZUSAMMEN
7	18	64	55	11	19	95	26	295	08211	RB KARLSRUHE BADEN-BADEN,STADT
1	29	34	176	124	637	491	108	1 600	08212	KARLSRUHE,STADT
2	113	167	330	156	153	947	31	1 899	08215	KARLSRUHE
28	121	125	152	163	144	407	32	1 172	08216	RASTATT
5	16	5	62	9	158	158	40	453	08221	HEIDELBERG,STADT
6	36	62	64	60	797	558	25	1 608	08222	MANNHEIM,STADT
17	47	120	162	141	114	250	18	869	08225	NECKAR-ODENWALD-KREIS
5	89	78	140	126	2 734	874	88	4 134	08226	RHEIN-NECKAR-KREIS
11	50	48	57	45	48	133	32	424	08231	PFORZHEIM,STADT
10	60	54	39	77	108	310	28	686	08235	CALW
19	83	109	62	99	172	311	41	896	08236	ENZKREIS
18	61	118	59	109	25	240	42	672	08237	FREUDENSTADT
-	-	-	-	-	-	-	-	-		UNBEKANNT
129	723	984	1 358	1 120	5 109	4 774	511	14 708		RB ZUSAMMEN
-	27	27	156	210	268	322	53	1 063	08311	RB FREIBURG FREIBURG I.BREISG.STADT
17	31	110	72	100	482	437	48	1 297	08315	BREISGAU-HOCHSCHWARZWALD
4	32	36	146	16	46	363	21	664	08316	EMMENDINGEN
17	234	356	290	204	279	656	97	2 133	08317	ORTENAU-KREIS
7	29	52	55	302	66	182	10	703	08325	ROTTWEIL
7	59	93	172	178	393	271	28	1 201	08326	SCHWARZWALD-BAAR-KREIS
5	53	79	39	33	101	338	18	666	08327	TUTTLINGEN
10	57	57	80	44	231	677	35	1 191	08335	KONSTANZ
9	65	88	68	41	120	481	40	912	08336	LOERRACH
4	59	138	69	62	73	447	21	873	08337	WALDSHUT
80	646	1 036	1 147	1 190	2 059	4 174	371	10 703		RB ZUSAMMEN
20	96	143	245	245	343	393	145	1 630	08415	RB TUEBINGEN REUTLINGEN
8	39	69	84	34	234	230	36	734	08416	TUEBINGEN
13	62	135	70	171	167	570	36	1 224	08417	ZOLLERNALBKREIS
8	82	68	278	38	146	160	25	805	08421	ULM,STADT
24	118	167	158	129	79	312	31	1 018	08425	ALB-DONAU-KREIS
44	137	161	96	123	30	317	267	1 175	08426	BIBERACH
24	106	112	110	74	42	304	62	834	08435	BODENSEEKREIS
13	88	138	111	254	280	686	50	1 620	08436	RAVENSBURG
11	49	146	97	41	47	402	20	813	08437	SIGMARINGEN
165	777	1 139	1 249	1 109	1 368	3 374	672	9 853		RB ZUSAMMEN
563	3 632	5 002	6 058	4 825	12 335	19 540	2 446	54 401		LAND INSGESAMT
BAYERN										
7	45	22	131	23	113	194	29	564	09161	RB OBERBAYERN INGOLSTADT,STADT
9	191	242	632	93	1 539	1 853	2 613	7 172	09162	MUENCHEN,STADT
3	62	38	68	10	32	162	22	397	09163	ROSENHEIM,STADT
1	30	29	18	13	106	382	14	593	09171	ALTOETTING
2	2	8	11	1	341	236	3	604	09172	BERCHTESGADENER LAND

A

(Fortsetzung): Außerbetriebsetzungen von Personen- und Lastkraftwagen, Zugmaschinen sowie Kraftfahrzeuganhängern 2007 nach Zulassungsbezirken und Haltergruppen

Ab 1. März 2007 Außerbetriebsetzungen einschließlich aller Abmeldungen

Regierungsbezirk Statistische Kennziffer Zulassungsbezirk	Zugmaschinen									
	Land- und Forst- wirtschaft	verarbeiten- des Gewerbe	Bau- gewerbe	Handel, Reparatur von Kfz und Gebrauchsgüt.	Verkehr, Nachrichten- übermittlung	sonstige öffentliche und persönl. Dienstleist.	Arbeitnehmer und Nicht- erwerbs- personen	sonstige	insgesamt	
	19	20	21	22	23	24	25	26	27	
07333	DONNERSBERGKREIS	61	3	2	2	17	10	73	2	170
07334	GERMERSHEIM	64	15	-	45	76	3	103	6	312
07335	KAISERSLAUTERN	19	-	-	4	7	19	85	5	139
07336	KUSEL	25	6	9	2	1	104	3	151	
07337	SUEDLICHE WEINSTRASSE	126	5	9	31	54	18	138	4	385
07338	RHEIN-PFALZ-KREIS	38	4	2	65	20	5	89	5	228
07339	MAINZ-BINGEN	107	4	12	16	51	42	201	6	439
07340	SUEDWESTPFALZ	18	1	11	3	6	2	116	4	161
	RB ZUSAMMEN	772	47	49	269	390	243	1 322	105	3 197
	LAND INSGESAMT	1 767	120	183	638	1 080	769	3 382	206	8 145
	BADEN-WUERTEMBERG									
	RB STUTT GART									
08111	STUTT GART,STADT	1	83	6	46	29	33	39	12	249
08115	BOEBLINGEN	18	3	2	7	13	34	147	9	233
08116	ESSLINGEN	48	10	6	29	96	40	209	51	489
08117	GOEPPINGEN	52	2	12	10	47	11	181	4	319
08118	LUDWIGSBURG	61	6	8	18	51	41	177	12	374
08119	REMS-MURR-KREIS	73	-	-	15	15	111	199	3	416
08121	HEILBRONN,STADT	5	5	1	92	38	16	31	4	192
08125	HEILBRONN	141	9	2	42	125	16	294	17	646
08126	HOHENLOHEKREIS	87	-	9	14	17	26	159	4	316
08127	SCHWAEBISCH HALL	102	6	7	57	20	83	229	11	515
08128	MAIN-TAUBER-KREIS	114	9	11	5	15	4	194	5	357
08135	HEIDENHEIM	37	6	7	15	34	8	93	37	237
08136	OSTALBKREIS	114	13	17	19	106	28	258	23	578
	RB ZUSAMMEN	853	152	88	369	606	451	2 210	192	4 921
	RB KARLSRUHE									
08211	BADEN-BADEN,STADT	14	-	9	13	8	1	24	1	70
08212	KARLSRUHE,STADT	5	2	-	15	32	58	40	10	162
08215	KARLSRUHE	37	9	16	35	130	23	263	12	525
08216	RASTATT	31	43	4	26	153	9	130	8	404
08221	HEIDELBERG,STADT	4	-	-	1	4	10	18	3	40
08222	MANNHEIM,STADT	6	5	-	-	16	87	23	3	140
08225	NECKAR-ODENWALD-KREIS	79	1	3	31	39	10	178	7	348
08226	RHEIN-NECKAR-KREIS	47	1	5	28	53	79	220	12	445
08231	PFORZHEIM,STADT	5	-	-	4	3	6	10	12	40
08235	CALW	33	6	5	6	65	21	150	4	290
08236	ENZKREIS	25	3	3	3	92	18	114	12	270
08237	FREUDENSTADT	72	5	7	3	100	4	112	16	319
	UNBEKANNT	-	-	-	-	-	-	-	-	-
	RB ZUSAMMEN	358	75	52	165	695	326	1 282	100	3 053
	RB FREIBURG									
08311	FREIBURG I.BREISG.STADT	8	-	-	6	4	10	33	8	69
08315	BREISGAU-HOCHSCHWARZWALD	144	5	3	7	51	65	245	16	536
08316	EMMENDINGEN	71	1	2	24	11	-	183	2	294
08317	ORTENAU-KREIS	123	14	21	27	207	28	383	17	820
08325	ROTTWEIL	61	1	9	4	94	12	149	2	332
08326	SCHWARZWALD-BAAR-KREIS	58	-	5	27	43	26	169	2	330
08327	TUTT LINGEN	30	3	13	8	38	44	163	6	305
08335	KONSTANZ	60	6	2	9	24	19	188	9	317
08336	LOERRACH	69	4	2	17	22	15	189	11	329
08337	WALDSHUT	78	9	8	3	96	8	208	8	418
	RB ZUSAMMEN	702	43	65	132	590	227	1 910	81	3 750
	RB TUEBINGEN									
08415	REUT LINGEN	75	8	22	18	158	20	226	8	535
08416	TUEBINGEN	26	1	1	12	30	17	116	7	210
08417	ZOLLERNALBKREIS	44	8	9	7	77	18	299	13	475
08421	ULM,STADT	10	17	5	9	25	11	17	7	101
08425	ALB-DONAU-KREIS	104	7	4	34	73	15	217	10	464
08426	BIBERACH	117	14	5	19	113	7	267	26	568
08435	BODENSEEKREIS	84	14	12	14	16	13	144	15	312
08436	RAVENSBURG	178	5	9	29	90	28	298	18	655
08437	SIGMARINGEN	91	14	23	21	29	14	226	6	424
	RB ZUSAMMEN	729	88	90	163	611	143	1 810	110	3 744
	LAND INSGESAMT	2 642	358	295	829	2 502	1 147	7 212	483	15 468
	BAYERN									
	RB OBERBAYERN									
09161	INGOLSTADT,STADT	11	6	3	8	12	15	37	13	105
09162	MUENCHEN,STADT	6	73	3	72	84	274	116	75	703
09163	ROSENHEIM,STADT	2	3	-	3	8	1	16	6	39
09171	ALTOETTING	50	12	4	4	8	31	191	6	306
09172	BERCHTESGADENER LAND	42	-	-	-	-	187	62	2	293

Kraftfahrzeuganhänger									Regierungsbezirk Statistische Kennziffer Zulassungsbezirk	
Land- und Forst- wirtschaft	verarbeiten- des Gewerbe	Bau- gewerbe	Handel, Reparatur von Kfz und Gebrauchsgüt.	Verkehr, Nachrichten- übermittlung	sonstige öffentliche und persönl. Dienstleist.	Arbeitnehmer und Nicht- erwerbs- personen	sonstige	insgesamt		
28	29	30	31	32	33	34	35	36		
13	4	9	10	19	22	198	2	277	07333	DONNERSBERGKREIS
5	17	16	27	63	9	268	3	408	07334	GERMERSHEIM
3	3	15	11	7	48	303	1	391	07335	KAISERSLAUTERN
8	2	4	10	2	2	251	1	280	07336	KUSEL
7	18	28	50	54	39	258	5	459	07337	SUEDLICHE WEINSTRASSE
5	3	3	122	18	6	309	3	469	07338	RHEIN-PFALZ-KREIS
6	10	19	20	25	69	378	12	539	07339	MAINZ-BINGEN
3	6	25	9	15	2	318	4	382	07340	SUEDWESTPFALZ
73	110	188	417	368	528	3 952	137	5 773		RB ZUSAMMEN
254	358	584	1 098	1 019	1 412	9 128	299	14 152		LAND INSGESAMT
BADEN-WUERTEMBERG										
6	35	27	69	46	82	575	48	888	08111	RB STUTTGART
7	11	16	67	34	96	659	9	899	08115	STUTTGART,STADT
6	76	62	52	100	63	911	64	1 334	08116	BOEBLINGEN
11	43	41	27	62	30	548	22	784	08117	ESSLINGEN
15	31	31	45	82	102	850	32	1 188	08118	GOEPFINGEN
17	20	16	13	23	239	730	7	1 065	08119	LUDWIGSBURG
1	12	13	47	50	30	186	16	355	08121	REMS-MURR-KREIS
19	36	62	59	125	42	749	18	1 110	08122	HEILBRONN,STADT
30	9	20	33	21	51	283	6	453	08125	HEILBRONN
42	21	34	38	34	136	443	18	766	08126	HOHENLOHEKREIS
16	15	21	43	28	21	237	6	387	08127	SCHWABESCH HALL
12	14	30	24	34	34	319	37	504	08128	MAIN-TAUBER-KREIS
23	37	74	99	83	59	600	25	1 000	08135	HEIDENHEIM
205	360	447	616	722	985	7 090	308	10 733	08136	OSTALBKREIS
12	2	11	4	8	10	81	6	134		RB ZUSAMMEN
-	30	7	18	16	130	398	16	615	08211	RB KARLSRUHE
9	37	66	86	120	56	868	12	1 254	08212	BADEN-BADEN,STADT
15	20	27	40	124	34	466	13	739	08215	KARLSRUHE,STADT
2	3	10	28	6	31	111	18	209	08216	KARLSRUHE
2	8	11	13	14	196	368	14	626	08221	RASTATT
14	18	43	57	85	31	330	9	587	08222	HEIDELBERG,STADT
11	24	34	66	84	213	833	22	1 287	08225	MANNHEIM,STADT
-	5	11	5	5	8	125	8	167	08226	NECKAR-ODENWALD-KREIS
6	19	11	32	81	40	381	6	576	08228	RHEIN-NECKAR-KREIS
3	29	20	15	85	35	418	8	613	08231	PFORZHEIM,STADT
13	41	24	12	74	8	287	7	466	08235	CALW
-	-	-	-	-	-	-	-	-	08236	ENZKREIS
87	236	275	376	702	792	4 666	139	7 273	08237	FREUDENSTADT
1	6	7	35	10	57	248	24	388		UNBEKANNT
16	14	33	38	52	161	492	14	820	08311	RB FREIBURG
7	4	21	36	13	5	323	10	419	08317	FREIBURG I.BREISG.STADT
46	168	59	92	160	95	768	36	1 424	08315	BREISGAU-HOCHSCHWARZWALD
9	12	28	11	133	26	317	8	544	08316	EMMENDINGEN
9	13	44	52	54	86	384	13	655	08317	ORTENAUKREIS
5	18	26	8	40	25	391	13	526	08325	ROTTWEIL
16	11	14	51	70	64	648	9	883	08326	SCHWARZWALD-BAAR-KREIS
14	25	22	14	38	28	458	10	609	08327	SCHWARZWALD-BAAR-KREIS
9	24	35	6	60	29	407	24	594	08327	TUTTLINGEN
132	295	289	343	630	576	4 436	161	6 862	08335	KONSTANZ
25	26	50	29	161	84	627	23	1 025	08336	LOERRACH
12	25	17	21	23	52	367	15	532	08337	WALDSHUT
6	30	40	30	124	52	599	19	900		RB ZUSAMMEN
6	36	16	22	26	32	141	20	299	08415	RB TUEBINGEN
31	36	33	40	96	46	444	16	742	08415	REUTLINGEN
59	53	46	44	93	20	491	30	836	08416	TUEBINGEN
26	22	39	41	29	28	468	16	669	08417	ZOLLERNALBKREIS
39	70	51	116	96	104	716	17	1 209	08421	ULM,STADT
12	14	53	100	47	15	409	22	672	08425	ALB-DONAU-KREIS
216	312	345	443	695	433	4 262	178	6 884	08426	BIBERACH
640	1 203	1 356	1 778	2 749	2 786	20 454	786	31 752	08435	BODENSEEKREIS
BAYERN										
3	9	12	28	13	47	247	12	371	08436	RAVENSBURG
3	61	42	32	87	459	1 462	108	2 254	08437	SIGMARINGEN
1	10	12	17	6	11	130	12	199		RB ZUSAMMEN
7	20	10	14	6	80	365	10	512	09161	RB OBERBAYERN
9	4	7	6	4	154	203	4	391	09162	INGOLSTADT,STADT
									09163	MUENCHEN,STADT
									09171	ROSENHEIM,STADT
									09172	ALTOETTING
									09172	BERCHTESGADENER LAND

Lastkraftwagen										Regierungsbezirk Statistische Kennziffer Zulassungsbezirk
Land- und Forstwirtschaft	verarbeitendes Gewerbe	Baugewerbe	Handel, Reparatur von Kfz und Gebrauchsgüt.	Verkehr, Nachrichtenübermittlung	sonstige öffentliche und persönl. Dienstleist.	Arbeitnehmer und Nichterwerbspersonen	sonstige	insgesamt		
10	11	12	13	14	15	16	17	18		
10	39	81	57	33	139	399	20	778	09173	BAD TOELZ-WOLFRATSHAUSEN
4	36	50	43	53	62	398	29	675	09174	DACHAU
9	36	73	323	40	155	243	20	899	09175	EBERSBERG
3	48	183	80	43	30	254	61	702	09176	EICHSTAETT
10	25	119	56	124	69	414	28	845	09177	ERDING
5	44	42	36	225	439	414	17	1 222	09178	FREISING
3	23	67	48	16	136	464	57	814	09179	FUERSTENFELDBRUCK
10	16	53	41	37	164	224	11	556	09180	GARMISCH-PARTENKIRCHEN
18	38	96	79	37	197	246	6	717	09181	LANDSBERG AM LECH
4	31	100	45	57	20	307	30	594	09182	MIESBACH
3	59	96	194	59	16	467	49	943	09183	MUEHLDORF A.INN
9	96	140	132	90	789	480	3 280	5 016	09184	MUENCHEN
40	55	196	77	94	64	186	19	731	09185	NEUBURG-SCHROBENHAUSEN
7	53	52	81	135	40	483	51	902	09186	PFaffenHOFEN A.D.ILM
50	100	222	354	131	308	655	143	1 963	09187	ROSENHEIM
16	34	64	35	35	164	263	27	638	09188	STARBERG
20	85	242	120	54	42	626	111	1 300	09189	TRAUNSTEIN
4	50	160	44	28	56	457	25	824	09190	WEILHEIM-SCHONGAU
247	1 198	2 375	2 705	1 431	5 021	9 807	6 665	29 449		RB ZUSAMMEN
-	29	15	97	31	59	157	30	418	09261	RB NIEDERBAYERN LANDSHUT,STADT
-	28	111	107	19	118	71	40	494	09262	PASSAU,STADT
8	21	29	300	180	19	126	52	735	09263	STRAUBING,STADT
5	58	295	100	88	92	384	46	1 068	09271	DEGGENDORF
7	55	205	41	76	85	284	28	781	09272	FREYUNG-GRAFENAU
58	44	160	30	51	158	304	17	822	09273	KELHEIM
33	78	168	63	100	310	484	14	1 250	09274	LANDSHUT
14	347	101	138	70	603	510	82	1 865	09275	PASSAU
9	106	199	28	87	8	271	29	737	09276	REGEN
28	104	177	91	130	171	225	46	972	09277	ROTTAL-INN
14	37	125	41	109	18	305	22	671	09278	STRAUBING-BOGEN
22	37	74	36	108	24	319	24	644	09279	DINGOLFING-LANDAU
198	944	1 659	1 072	1 049	1 665	3 440	430	10 457		RB ZUSAMMEN
3	21	34	45	17	43	63	9	235	09361	RB OBERPFALZ AMBERG,STADT
-	22	61	210	112	317	148	280	1 150	09362	REGENSBURG,STADT
4	23	54	93	33	103	61	12	383	09363	WEIDEN I.D.OPF.,STADT
22	76	163	227	153	170	181	29	1 021	09371	AMBERG-SULZBACH
39	125	561	106	152	85	250	36	1 354	09372	CHAM
14	65	385	167	87	39	264	33	1 054	09373	NEUMARKT I.D.OPF.
30	50	159	23	56	40	281	29	668	09374	NEUSTADT A.D.WALDNAAB
23	79	152	114	274	80	347	26	1 095	09375	REGENSBURG
15	81	171	68	136	175	266	38	950	09376	SCHWANDORF
6	42	246	49	44	6	189	29	611	09377	TIRSCHENREUTH
156	584	1 986	1 102	1 064	1 058	2 050	521	8 521		RB ZUSAMMEN
3	38	30	157	52	100	78	50	508	09461	RB OBERFRANKEN BAMBERG,STADT
17	28	57	88	132	67	82	57	528	09462	BAYREUTH,STADT
-	20	56	53	23	28	41	30	251	09463	COBURG,STADT
-	35	34	85	59	61	105	6	385	09464	HOF,STADT
18	77	188	60	129	140	268	26	906	09471	BAMBERG
17	50	125	42	111	50	345	15	755	09472	BAYREUTH
8	73	108	60	66	40	167	20	542	09473	COBURG
8	16	60	61	47	105	213	18	528	09474	FORCHHEIM
4	51	137	94	107	142	274	22	831	09475	HOF
13	68	158	63	82	31	114	26	555	09476	KRONACH
16	80	103	72	75	40	180	26	592	09477	KULMBACH
5	45	109	43	38	71	110	54	475	09478	LICHTENFELS
6	23	109	44	57	39	161	40	479	09479	WUNSIEDEL I.FICHTELGEB.
115	604	1 274	922	978	914	2 138	390	7 335		RB ZUSAMMEN
3	14	17	63	18	4	76	25	220	09561	RB MITTELFRANKEN ANSBACH,STADT
4	35	80	94	20	69	100	16	418	09562	ERLANGEN,STADT
8	242	45	116	42	101	274	25	853	09563	FUERTH,STADT
37	407	269	549	543	551	911	831	4 098	09564	NUERNBERG,STADT
8	26	32	37	15	9	58	9	194	09565	SCHWABACH,STADT
29	117	270	188	131	107	281	33	1 156	09571	ANSBACH
1	46	69	59	35	31	284	31	556	09572	ERLANGEN-HOECHSTADT
1	35	75	51	23	45	323	24	577	09573	FUERTH
4	37	77	75	38	205	466	23	925	09574	NUERNBERGER LAND
12	61	129	104	61	51	284	21	723	09575	NEUSTADT/AISCH-WINDSHEIM
14	49	90	70	310	11	315	29	888	09576	ROTH
9	39	144	446	91	37	132	27	925	09577	WEISSENBURG-GUNZENHAUSEN
130	1 108	1 297	1 852	1 327	1 221	3 504	1 094	11 533		RB ZUSAMMEN
-	31	62	41	57	43	106	127	467	09661	RB UNTERFRANKEN ASCHAFFENBURG,STADT
-	13	17	33	10	109	64	24	270	09662	SCHWEINFURT,STADT
3	45	41	248	112	98	160	154	861	09663	WUERZBURG,STADT
4	64	106	50	51	268	414	30	987	09671	ASCHAFFENBURG



(Fortsetzung): Außerbetriebsetzungen von Personen- und Lastkraftwagen, Zugmaschinen sowie Kraftfahrzeuganhängern 2007 nach Zulassungsbezirken und Haltergruppen

Ab 1. März 2007 Außerbetriebsetzungen einschließlich aller Abmeldungen

Regierungsbezirk Statistische Kennziffer Zulassungsbezirk	Zugmaschinen								
	Land- und Forst- wirtschaft	verarbeiten- des Gewerbe	Bau- gewerbe	Handel, Reparatur von Kfz und Gebrauchsgüt.	Verkehr, Nachrichten- übermittlung	sonstige öffentliche und persönl. Dienstleist.	Arbeitnehmer und Nicht- erwerbs- personen	sonstige	insgesamt
	19	20	21	22	23	24	25	26	27
09173 BAD TOELZ-WOLFRATSHAUSEN	49	-	3	4	9	16	128	6	215
09174 DACHAU	62	5	-	5	20	5	129	9	235
09175 EBERSBERG	102	4	3	48	33	11	56	7	264
09176 EICHSTAETT	171	2	14	16	63	3	131	50	450
09177 ERDING	341	3	4	6	51	11	56	5	477
09178 FREISING	120	1	7	5	70	58	156	8	425
09179 FUERSTENFELDBRUCK	17	-	1	2	6	21	87	2	136
09180 GARMISCH-PARTENKIRCHEN	59	1	7	10	29	21	62	4	193
09181 LANDSBERG AM LECH	121	6	-	37	16	24	89	5	298
09182 MIESBACH	83	2	4	2	12	4	111	9	227
09183 MUEHLDORF A.INN	220	4	12	42	55	7	104	14	458
09184 MUENCHEN	29	8	12	44	7	112	111	14	337
09185 NEUBURG-SCHROBENHAUSEN	206	3	28	6	92	10	40	7	392
09186 PFAFFENHOFEN A.D.ILM	187	22	6	24	54	90	182	19	584
09187 ROSENHEIM	254	5	4	16	140	196	136	24	775
09188 STARNBERG	40	1	17	9	3	15	50	11	146
09189 TRAUNSTEIN	227	9	20	10	11	8	170	132	587
09190 WEILHEIM-SCHONGAU	121	3	15	5	13	7	189	10	363
RB ZUSAMMEN	2 520	173	167	378	796	1 127	2 409	438	8 008
RB NIEDERBAYERN									
09261 LANDSHUT,STADT	5	4	-	7	2	5	13	3	39
09262 PASSAU,STADT	2	9	20	4	17	8	19	4	83
09263 STRAUBING,STADT	7	10	1	45	7	9	13	5	97
09271 DEGGENDORF	148	7	79	5	48	42	236	22	587
09272 FREYUNG-GRAFENAU	169	6	11	2	32	14	220	10	464
09273 KELHEIM	240	6	4	10	44	43	76	7	430
09274 LANDSHUT	389	30	6	29	105	74	159	9	801
09275 PASSAU	447	10	9	10	70	126	252	33	957
09276 REGEN	169	15	9	3	39	3	133	9	380
09277 ROTTAL-INN	465	5	17	50	121	34	76	8	776
09278 STRAUBING-BOGEN	367	1	7	2	47	9	95	12	540
09279 DINGOLFING-LANDAU	227	5	6	25	70	8	195	4	540
RB ZUSAMMEN	2 635	108	169	192	602	375	1 487	126	5 694
RB OBERPFALZ									
09361 AMBERG,STADT	16	2	3	6	15	4	16	-	62
09362 REGENSBURG,STADT	6	-	2	17	98	35	12	13	183
09363 WEIDEN I.D.OPF.,STADT	5	5	1	10	13	81	20	4	139
09371 AMBERG-SULZBACH	192	6	3	32	57	34	89	15	428
09372 CHAM	394	9	62	20	63	15	158	8	729
09373 NEUMARKT I.D.OPF.	159	5	89	28	78	12	158	21	550
09374 NEUSTADT A.D.WALDNAAB	184	2	7	4	61	9	165	13	445
09375 REGENSBURG	191	5	7	17	219	10	189	8	646
09376 SCHWANDORF	230	3	17	36	161	50	196	15	708
09377 TIRSCHENREUTH	116	4	5	4	28	1	141	12	311
RB ZUSAMMEN	1 493	41	196	174	793	251	1 144	109	4 201
RB OBERFRANKEN									
09461 BAMBERG,STADT	3	-	1	3	49	9	5	4	74
09462 BAYREUTH,STADT	3	-	22	8	4	9	4	13	63
09463 COBURG,STADT	2	1	-	3	40	2	3	3	54
09464 HOF,STADT	-	4	-	7	32	5	26	4	78
09471 BAMBERG	124	3	14	4	58	9	177	9	398
09472 BAYREUTH	111	2	5	14	37	6	201	4	380
09473 COBURG	66	10	10	2	51	5	113	3	260
09474 FORCHHEIM	85	2	1	1	35	10	109	3	246
09475 HOF	130	11	4	24	58	19	86	10	342
09476 KRONACH	111	14	4	14	23	1	90	7	264
09477 KULMBACH	101	3	6	11	59	2	65	20	267
09478 LICHTENFELS	51	7	2	6	23	13	63	1	166
09479 WUNSIEDEL I.FICHTELGEB.	92	3	3	1	13	5	81	15	213
RB ZUSAMMEN	879	60	72	98	482	95	1 023	96	2 805
RB MITTELFRANKEN									
09561 ANSBACH,STADT	13	2	-	7	32	1	19	11	85
09562 ERLANGEN,STADT	4	1	2	3	18	6	18	3	55
09563 FUERTH,STADT	4	-	-	2	12	8	10	1	37
09564 NUERNBERG,STADT	18	31	6	82	85	46	52	137	457
09565 SCHWABACH,STADT	6	1	1	2	2	-	9	1	22
09571 ANSBACH	387	8	35	54	96	25	147	3	755
09572 ERLANGEN-HOECHSTADT	28	40	13	16	38	6	127	6	274
09573 FUERTH	33	-	2	-	4	2	60	6	107
09574 NUERNBERGER LAND	52	2	6	11	33	29	150	6	289
09575 NEUSTADT/AISCH-WINDSHEIM	264	8	4	26	69	6	165	2	544
09576 ROTH	87	2	16	9	162	1	100	7	384
09577 WEISSENBURG-GUNZENHAUSEN	92	2	11	26	77	9	163	8	388
RB ZUSAMMEN	988	97	96	238	628	139	1 020	191	3 397
RB UNTERFRANKEN									
09661 ASCHAFFENBURG,STADT	2	-	2	10	9	8	7	1	39
09662 SCHWEINFURT,STADT	-	7	1	5	5	19	1	3	41
09663 WUERZBURG,STADT	5	-	-	4	10	3	18	5	45
09671 ASCHAFFENBURG	25	7	4	5	30	25	157	5	258

Kraftfahrzeuganhänger									Regierungsbezirk Statistische Kennziffer Zulassungsbezirk
Land- und Forst- wirtschaft	verarbeiten- des Gewerbe	Bau- gewerbe	Handel, Reparatur von Kfz und Gebrauchsgüt.	Verkehr, Nachrichten- übermittlung	sonstige öffentliche und persönl. Dienstleist.	Arbeitnehmer und Nicht- erwerbs- personen	sonstige	insgesamt	
28	29	30	31	32	33	34	35	36	
15	8	22	14	18	46	319	9	451	09173 BAD TOELZ-WOLFRATSHAUSEN
6	3	19	87	45	22	363	10	555	09174 DACHAU
12	17	17	11	48	43	218	11	377	09175 EBERSBERG
14	27	48	57	60	2	292	74	574	09176 EICHSTAETT
29	11	15	14	74	19	272	20	454	09177 ERDING
13	1	23	10	62	105	341	10	565	09178 FREISING
4	2	8	6	6	39	425	11	501	09179 FUERSTENFELDBRUCK
10	6	9	5	31	42	177	9	289	09180 GARMISCH-PARTENKIRCHEN
24	19	29	29	11	56	310	9	487	09181 LANDSBERG AM LECH
14	10	24	15	36	8	236	14	357	09182 MIESBACH
18	13	28	22	53	10	324	12	480	09183 MUEHLDORF A.INN
5	11	81	77	41	232	472	17	936	09184 MUENCHEN
22	14	46	30	43	17	187	11	370	09185 NEUBURG-SCHROBENHAUSEN
30	11	24	146	165	49	380	25	830	09186 PFAFFENHOFEN A.D.ILM
36	29	39	59	107	103	534	36	943	09187 ROSENHEIM
10	13	30	52	9	46	218	18	396	09188 STARNBERG
31	43	54	63	15	23	409	121	759	09189 TRAUNSTEIN
17	11	56	32	28	24	330	10	508	09190 WEILHEIM-SCHONGAU
333	353	655	826	968	1 637	8 214	573	13 559	RB ZUSAMMEN
2	1	4	7	6	15	122	7	164	RB NIEDERBAYERN
1	50	22	8	12	31	110	10	244	09261 LANDSHUT,STADT
1	42	5	15	3	12	84	3	165	09262 PASSAU,STADT
15	20	124	25	31	31	298	21	565	09263 STRAUBING,STADT
19	49	54	16	37	34	235	8	452	09271 DEGGENDORF
29	14	31	10	28	38	227	8	385	09272 FREYUNG-GRAFENAU
53	61	42	32	80	96	409	5	778	09273 KELHEIM
40	38	19	104	65	262	485	95	1 108	09274 LANDSHUT
23	23	48	7	40	1	205	11	358	09275 PASSAU
47	38	49	27	80	81	268	21	611	09276 REGEN
49	22	27	23	51	5	273	13	463	09277 ROTTAL-INN
29	11	21	8	62	12	298	6	447	09278 STRAUBING-BOGEN
308	369	446	282	495	618	3 014	208	5 740	09279 DINGOLFING-LANDAU
-	5	9	7	16	3	69	4	113	RB OBERPFALZ
-	5	30	29	42	73	130	32	341	09361 AMBERG,STADT
2	4	10	22	21	25	83	9	176	09362 REGENSBURG,STADT
23	14	36	24	61	32	237	16	443	09363 WEIDEN I.D.OPF.,STADT
52	40	174	34	173	18	337	19	847	09371 AMBERG-SULZBACH
11	21	106	48	61	14	297	25	583	09372 CHAM
22	16	37	18	48	21	281	15	458	09373 NEUMARKT I.D.OPF.
21	40	33	126	190	20	408	15	853	09374 NEUSTADT A.D.WALDNAAB
27	28	60	40	107	60	409	28	759	09375 REGENSBURG
13	12	56	26	27	2	221	13	370	09376 SCHWANDORF
171	185	551	374	746	268	2 472	176	4 943	09377 TIRSCHENREUTH
3	3	9	8	58	27	75	15	198	RB OBERFRANKEN
1	3	11	18	11	16	81	8	149	09461 BAMBERG,STADT
-	5	8	15	12	8	59	4	111	09462 BAYREUTH,STADT
-	3	17	17	44	9	64	4	158	09463 COBURG,STADT
11	15	46	16	91	41	331	10	561	09464 HOF,STADT
6	10	35	13	46	11	257	5	383	09471 BAMBERG
11	42	28	23	52	12	193	3	364	09472 BAYREUTH
4	8	6	8	33	29	217	7	312	09473 COBURG
11	22	18	22	88	36	255	6	458	09474 FORCHHEIM
9	33	23	18	56	10	156	20	325	09475 HOF
10	30	22	14	68	6	162	10	322	09476 KRONACH
4	20	15	10	26	13	122	6	216	09477 KULMBACH
14	3	23	7	32	12	219	9	319	09478 LICHTENFELS
84	197	261	189	617	230	2 191	107	3 876	09479 WUNSIEDEL I.FICHTELGEB.
1	3	4	25	19	1	69	19	141	RB MITTELFRANKEN
1	9	7	18	52	9	126	8	230	09561 ANSBACH,STADT
1	5	8	18	13	25	199	6	275	09562 ERLANGEN,STADT
3	34	58	127	113	127	742	192	1 396	09563 FUERTH,STADT
2	4	7	6	3	2	96	3	123	09564 NUERNBERG,STADT
51	47	81	74	109	40	432	19	853	09565 SCHWABACH,STADT
5	12	32	26	26	11	280	12	404	09571 ANSBACH
1	9	17	21	3	13	262	-	326	09572 ERLANGEN-HOECHSTADT
4	17	13	20	14	63	355	9	495	09573 FUERTH
30	35	34	52	55	19	282	11	518	09574 NUERNBERGER LAND
14	12	34	31	135	6	358	5	595	09575 NEUSTADT/AISCH-WINDSHEIM
17	6	32	46	69	20	220	9	419	09576 ROTH
130	193	327	464	611	336	3 421	293	5 775	09577 WEISSENBURG-GUNZENHAUSEN
1	3	18	20	34	17	87	7	187	RB UNTERFRANKEN
-	7	7	11	7	39	64	12	147	09661 ASCHAFFENBURG,STADT
2	3	9	18	10	18	165	28	253	09662 SCHWEINFURT,STADT
3	6	19	16	32	68	384	11	539	09663 WUERZBURG,STADT
									09671 ASCHAFFENBURG

Lastkraftwagen									Regierungsbezirk Statistische Kennziffer Zulassungsbezirk	
Land- und Forst- wirtschaft	verarbeiten- des Gewerbe	Bau- gewerbe	Handel, Reparatur von Kfz und Gebrauchsgüt.	Verkehr, Nachrichten- übermittlung	sonstige öffentliche und persönl. Dienstleist.	Arbeitnehmer und Nicht- erwerbs- personen	sonstige	insgesamt		
10	11	12	13	14	15	16	17	18		
16	71	216	48	137	49	145	29	711	09672	BAD KISSINGEN
21	46	166	66	46	28	104	40	517	09673	RHOEN-GRABFELD
26	62	160	54	81	38	246	15	682	09674	HASSBERGE
23	33	55	72	71	93	202	15	564	09675	KITZINGEN
1	47	77	58	34	125	290	21	653	09676	MILTENBERG
24	106	220	70	90	198	261	53	1 022	09677	MAIN-SPESSART
5	32	37	51	78	70	302	17	592	09678	SCHWEINFURT
7	24	75	48	38	342	292	21	847	09679	WUERZBURG
130	574	1 232	839	805	1 461	2 586	546	8 173		RB ZUSAMMEN
										RB SCHWABEN
1	57	55	168	75	236	526	131	1 249	09761	AUGSBURG,STADT
4	27	36	25	14	20	93	19	238	09762	KAUFBEUREN,STADT
-	17	16	103	90	36	180	35	477	09763	KEMPTEN(ALLGAEU),STADT
2	47	119	91	12	28	56	5	360	09764	MEMMINGEN,STADT
38	92	182	71	98	71	296	21	869	09771	AICHACH-FRIEDBERG
22	140	252	190	253	165	557	79	1 658	09772	AUGSBURG
6	40	122	33	86	56	288	11	642	09773	DILLINGEN A.D.DONAU
31	76	194	94	82	44	265	39	825	09774	GUENZBURG
6	83	125	170	202	115	254	55	1 010	09775	NEU-ULM
18	74	59	82	18	18	105	11	385	09776	LINDAU (BODENSEE)
8	53	227	143	78	31	399	25	964	09777	OSTALLGAEU
16	61	219	116	84	81	337	32	946	09778	UNTERALLGAEU
51	83	129	162	110	28	310	30	903	09779	DONAU-RIES
19	93	218	62	71	125	340	42	970	09780	OBERALLGAEU
222	943	1 953	1 510	1 273	1 054	4 006	535	11 496		RB ZUSAMMEN
1 198	5 955	11 776	10 002	7 927	12 394	27 531	10 181	86 964		LAND INSGESAMT
SAARLAND										
2	39	50	125	63	716	832	20	1 847	10041	SAARBRUECKEN,STADTVERB.
5	25	75	35	29	68	290	24	551	10042	MERZIG-WADERN
1	28	114	70	43	82	346	50	734	10043	NEUNKIRCHEN
1	16	13	46	24	505	484	19	1 108	10044	SAARLOUIS
2	57	59	236	36	154	357	43	944	10045	SAAR-PFALZ-KREIS
3	36	94	78	34	36	192	30	503	10046	SANKT WENDEL
14	201	405	590	229	1 561	2 501	186	5 687		LAND INSGESAMT
BERLIN										
54	509	800	1 257	350	2 997	8 018	1 592	15 577	11000	BERLIN
54	509	800	1 257	350	2 997	8 018	1 592	15 577		LAND INSGESAMT
BRANDENBURG										
2	14	53	25	40	116	170	16	436	12051	BRANDENBURG/HAVEL,STADT
10	59	105	67	121	58	139	37	596	12052	COTTBUS,STADT
1	4	62	24	10	69	165	12	347	12053	FRANKFURT/ODER,STADT
3	15	54	82	91	323	307	27	902	12054	POTSDAM,STADT
26	55	136	76	101	271	670	34	1 369	12060	BARNIM
36	67	179	139	218	250	547	44	1 480	12061	DAHME-SPREEWALD
37	41	108	67	25	129	456	34	897	12062	ELBE-ELSTER
24	23	77	47	44	204	751	27	1 197	12063	HAVELLAND
11	12	123	64	63	392	699	25	1 389	12064	MAERKISCH-ODERLAND
16	34	114	75	184	229	883	66	1 601	12065	OBERHAVEL
20	43	59	46	89	146	293	62	758	12066	OBERSPREEWALD-LAUSITZ
17	60	212	105	64	219	621	73	1 371	12067	ODER-SPREE
36	25	114	62	37	258	374	31	937	12068	OSTPRIGNITZ-RUPPIN
82	63	261	131	142	223	810	69	1 781	12069	POTSDAM-MITTELMARK
32	38	113	81	49	121	246	23	703	12070	PRIGNITZ
24	65	124	88	51	191	434	94	1 071	12071	SPREE-NEISSE
29	45	42	103	148	424	650	29	1 470	12072	TELTOW-FLAEMING
12	16	18	51	22	365	350	21	855	12073	UCKERMARK
418	679	1 954	1 333	1 499	3 988	8 565	724	19 160		LAND INSGESAMT
MECKLENBURG-VORPOMMERN										
-	9	31	19	6	36	102	29	232	13001	GREIFSWALD, STADT
1	14	35	51	200	129	148	12	590	13002	NEUBRANDENBURG, STADT
-	31	29	102	37	268	320	39	826	13003	ROSTOCK, STADT
1	12	56	46	55	76	150	49	445	13004	SCHWERIN, STADT
-	8	33	53	7	109	98	19	327	13005	STRALUND, STADT
2	4	19	4	11	23	122	6	191	13006	WISMAR, STADT
20	54	152	86	44	235	557	33	1 181	13051	BAD DOBERAN
26	12	46	34	58	143	322	24	665	13052	DEMMIN
30	17	48	76	33	291	303	24	822	13053	GUESTROW
25	52	133	57	77	93	622	30	1 089	13054	LUDWIGSLUST
16	13	34	24	8	76	419	12	602	13055	MECKLENBURG-STRELITZ
10	8	44	24	35	42	345	17	525	13056	MUERITZ



(Fortsetzung): Außerbetriebsetzungen von Personen- und Lastkraftwagen, Zugmaschinen sowie Kraftfahrzeuganhängern 2007 nach Zulassungsbezirken und Haltergruppen

Ab 1. März 2007 Außerbetriebsetzungen einschließlich aller Abmeldungen

Regierungsbezirk Statistische Kennziffer Zulassungsbezirk	Zugmaschinen								
	Land- und Forst- wirtschaft	verarbeiten- des Gewerbe	Bau- gewerbe	Handel, Reparatur von Kfz und Gebrauchsgüt.	Verkehr, Nachrichten- übermittlung	sonstige öffentliche und persönl. Dienstleist.	Arbeitnehmer und Nicht- erwerbs- personen	sonstige	insgesamt
	19	20	21	22	23	24	25	26	27
09672 BAD KISSINGEN	156	11	8	12	87	22	59	2	357
09673 RHOEN-GRABFELD	107	2	8	17	29	2	89	18	272
09674 HASSBERGE	92	1	32	3	61	13	145	5	352
09675 KITZINGEN	166	1	5	8	37	17	68	3	305
09676 MILTENBERG	25	1	4	2	15	13	109	11	180
09677 MAIN-SPESSART	46	4	5	6	60	47	149	3	320
09678 SCHWEINFURT	96	2	1	7	77	29	133	2	347
09679 WUERZBURG	111	-	8	14	47	68	91	12	351
RB ZUSAMMEN	831	36	78	93	467	266	1 026	70	2 867
RB SCHWABEN									
09761 AUGSBURG,STADT	2	3	2	15	41	19	29	9	120
09762 KAUFBEUREN,STADT	2	3	-	-	7	4	17	3	36
09763 KEMPTEN(ALLGAEU),STADT	23	-	-	4	2	4	26	11	70
09764 MEMMINGEN,STADT	2	6	35	13	2	9	12	2	81
09771 AICHACH-FRIEDBERG	190	8	8	34	56	5	75	2	378
09772 AUGSBURG	162	8	9	62	67	328	175	15	826
09773 DILLINGEN A.D.DONAU	198	51	17	10	67	11	112	6	472
09774 GUENZBURG	172	6	8	20	63	3	100	7	379
09775 NEU-ULM	64	6	5	22	39	13	76	18	243
09776 LINDAU (BODENSEE)	85	1	3	2	2	4	30	5	132
09777 OSTALLGAEU	237	58	12	23	57	8	155	10	560
09778 UNTERALLGAEU	268	4	23	461	53	33	234	10	1 086
09779 DONAU-RIES	230	5	17	57	72	9	212	11	613
09780 OBERALLGAEU	176	8	25	10	15	11	163	9	417
RB ZUSAMMEN	1 811	167	164	733	543	461	1 416	118	5 413
LAND INSGESAMT	11 157	682	942	1 906	4 311	2 714	9 525	1 148	32 385
SAARLAND									
10041 SAARBRUECKEN,STADTVERB.	10	1	-	4	14	89	89	10	217
10042 MERZIG-WADERN	14	2	5	-	47	16	140	8	232
10043 NEUNKIRCHEN	8	1	-	8	35	6	76	2	136
10044 SAARLOUIS	8	-	-	6	5	64	106	1	190
10045 SAAR-PFALZ-KREIS	13	1	1	28	106	17	83	-	249
10046 SANKT WENDEL	12	-	8	4	25	4	97	-	150
LAND INSGESAMT	65	5	14	50	232	196	591	21	1 174
BERLIN									
11000 BERLIN	2	10	17	202	67	122	127	158	705
LAND INSGESAMT	2	10	17	202	67	122	127	158	705
BRANDENBURG									
12051 BRANDENBURG/HAVEL,STADT	3	-	-	-	60	10	18	1	92
12052 COTTBUS,STADT	7	-	3	7	31	2	6	3	59
12053 FRANKFURT/ODER,STADT	9	-	2	4	2	6	7	2	32
12054 POTSDAM,STADT	3	-	6	8	70	29	7	36	159
12060 BARNIM	39	1	12	9	38	23	42	8	172
12061 DAHME-SPREEWALD	57	4	18	44	54	38	60	2	277
12062 ELBE-ELSTER	68	-	2	24	63	33	124	3	317
12063 HAVELLAND	52	4	4	8	30	16	66	9	189
12064 MAERKISCH-ODERLAND	54	1	5	20	76	64	67	3	290
12065 OBERHAVEL	30	-	2	15	48	12	85	4	196
12066 OBERSPREEWALD-LAUSITZ	27	2	-	2	43	24	62	2	162
12067 ODER-SPREE	59	3	4	23	78	11	72	3	253
12068 OSTPRIGNITZ-RUPPIN	82	3	3	40	50	30	72	5	285
12069 POTSDAM-MITTELMARK	69	-	8	24	92	18	80	7	298
12070 PRIGNITZ	93	1	4	14	30	33	64	3	242
12071 SPREE-NEISSE	13	2	4	12	51	31	96	5	214
12072 TELTOW-FLAEMING	62	2	1	26	85	65	56	2	299
12073 UCKERMARK	85	-	-	11	24	62	87	9	278
LAND INSGESAMT	812	23	78	291	925	507	1 071	107	3 814
MECKLENBURG-VORPOMMERN									
13001 GREIFSWALD, STADT	-	-	-	2	51	3	6	2	64
13002 NEUBRANDENBURG, STADT	14	-	2	2	22	8	6	-	54
13003 ROSTOCK, STADT	-	-	-	10	62	24	8	19	123
13004 SCHWERIN, STADT	1	-	-	-	17	3	3	4	28
13005 STRALSUND, STADT	1	-	-	1	10	6	2	10	30
13006 WISMAR, STADT	-	-	-	-	3	4	3	2	12
13051 BAD DOBERAN	81	1	5	55	70	23	69	4	308
13052 DEMMIN	116	-	-	27	122	15	56	2	338
13053 GUESTROW	113	2	-	9	31	81	34	2	272
13054 LUDWIGSLUST	109	6	5	31	105	7	106	6	375
13055 MECKLENBURG-STRELITZ	42	-	1	5	9	6	76	3	142
13056 MUERITZ	27	1	-	11	28	7	99	2	175

Kraftfahrzeuganhänger										Regierungsbezirk Statistische Kennziffer Zulassungsbezirk
Land- und Forst- wirtschaft	verarbeiten- des Gewerbe	Bau- gewerbe	Handel, Reparatur von Kfz und Gebrauchsgüt.	Verkehr, Nachrichten- übermittlung	sonstige öffentliche und persönl. Dienstleist.	Arbeitnehmer und Nicht- erwerbs- personen	sonstige	insgesamt		
28	29	30	31	32	33	34	35	36		
17	23	42	20	111	26	220	15	474	09672	BAD KISSINGEN
14	23	44	10	34	6	237	23	391	09673	RHOEN-GRABFELD
13	12	33	16	71	16	233	8	402	09674	HASSBERGE
16	10	12	35	33	64	216	6	392	09675	KITZINGEN
5	16	13	19	21	27	265	2	368	09676	MILTENBERG
10	32	36	19	64	26	300	19	506	09677	MAIN-SPESSART
27	19	10	21	47	32	352	7	515	09678	SCHWEINFURT
11	11	18	16	23	70	279	2	430	09679	WUERZBURG
119	165	261	221	487	409	2 802	140	4 604		RB ZUSAMMEN
-	8	19	24	42	41	431	35	600		RB SCHWABEN
1	19	7	7	6	7	92	4	143	09761	AUGSBURG,STADT
-	9	10	11	10	12	130	20	202	09762	KAUFBEUREN,STADT
3	48	60	23	4	13	91	3	245	09763	KEMPTEN(ALLGAEU),STADT
35	19	51	34	53	25	318	13	548	09764	MEMMINGEN,STADT
24	24	56	509	70	144	639	24	1 490	09771	AICHACH-FRIEDBERG
17	18	27	18	52	25	272	11	440	09772	AUGSBURG
24	45	43	75	49	31	312	20	599	09773	DILLINGEN A.D.DONAU
15	34	20	44	57	36	358	43	607	09774	GUENZBURG
25	22	17	11	5	12	158	14	264	09775	NEU-ULM
28	27	49	28	39	6	390	14	581	09776	LINDAU (BODENSEE)
37	14	74	30	61	27	436	13	692	09777	OSTALLGAEU
46	37	40	67	96	17	323	13	639	09778	UNTERALLGAEU
30	26	46	26	37	36	350	23	574	09779	DONAU-RIES
285	350	519	907	581	432	4 300	250	7 624	09780	OBERALLGAEU
1 430	1 812	3 020	3 263	4 505	3 930	26 414	1 747	46 121		RB ZUSAMMEN
										LAND INSGESAMT
SAARLAND										
1	6	13	27	19	184	664	16	930	10041	SAARBRUECKEN,STADTVERB.
3	7	21	9	39	15	298	4	396	10042	MERZIG-WADERN
4	16	22	21	39	28	338	11	479	10043	NEUNKIRCHEN
1	6	6	20	21	165	495	9	723	10044	SAARLOUIS
1	22	13	35	36	36	379	7	529	10045	SAAR-PFALZ-KREIS
-	8	31	28	21	15	246	4	353	10046	SANKT WENDEL
10	65	106	140	175	443	2 420	51	3 410		LAND INSGESAMT
BERLIN										
13	27	110	139	139	533	2 931	377	4 269	11000	BERLIN
13	27	110	139	139	533	2 931	377	4 269		LAND INSGESAMT
BRANDENBURG										
-	2	3	4	17	16	98	7	147	12051	BRANDENBURG/HAVEL,STADT
4	4	19	13	20	11	192	7	270	12052	COTTBUS,STADT
-	3	39	9	5	13	97	3	169	12053	FRANKFURT/ODER,STADT
1	12	17	6	37	66	160	1 130	1 429	12054	POTSDAM,STADT
9	5	42	22	45	56	506	8	693	12060	BARNIM
10	18	43	132	44	83	536	12	878	12061	DAHME-SPREEWALD
11	12	18	47	43	41	443	216	831	12062	ELBE-ELSTER
14	6	21	23	29	68	473	5	639	12063	HAVELLAND
15	1	42	32	57	112	598	9	866	12064	MAERKISCH-ODERLAND
10	2	24	30	66	40	592	7	771	12065	OBERHAVEL
3	11	19	10	99	27	386	11	566	12066	OBERSPREEWALD-LAUSITZ
10	2	30	26	60	51	557	34	770	12067	ODER-SPREE
17	90	17	33	46	78	401	6	688	12068	OSTPRIGNITZ-RUPPIN
25	6	57	31	117	58	587	18	899	12069	POTSDAM-MITTELMARK
21	12	29	25	30	39	294	10	460	12070	PRIGNITZ
3	8	30	37	56	67	473	22	696	12071	SPREE-NEISSE
18	4	8	44	62	100	437	12	685	12072	TELTOW-FLAEMING
14	7	5	21	40	91	438	14	630	12073	UCKERMARK
185	205	463	545	873	1 017	7 268	1 531	12 087		LAND INSGESAMT
MECKLENBURG-VORPOMMERN										
1	1	5	3	14	4	74	8	110	13001	GREIFSWALD, STADT
5	3	7	15	30	16	122	2	200	13002	NEUBRANDENBURG, STADT
-	5	5	16	15	44	281	10	376	13003	ROSTOCK, STADT
-	3	7	11	20	20	146	9	216	13004	SCHWERIN, STADT
2	2	5	15	6	14	101	7	152	13005	STRALSUND, STADT
-	7	5	7	-	11	73	-	103	13006	WISMAR, STADT
12	12	30	68	46	32	422	13	635	13051	BAD DOBERAN
21	9	12	19	69	38	319	4	491	13052	DEMMIN
20	210	14	61	28	82	350	9	774	13053	GUESTROW
23	48	33	134	61	29	529	8	865	13054	LUDWIGSLUST
10	2	7	13	12	21	367	8	440	13055	MECKLENBURG-STRELITZ
11	6	7	9	12	18	293	6	362	13056	MUERITZ

Ab 1. März 2007 Außerbetriebsetzungen einschließlich aller Abmeldungen

Regierungsbezirk Statistische Kennziffer Zulassungsbezirk		Personenkraftwagen								insgesamt
		Land- und Forst- wirtschaft	verarbeiten- des Gewerbe	Bau- gewerbe	Handel, Reparatur von Kfz und Gebrauchsgüt.	Verkehr, Nachrichten- übermittlung	sonstige öffentliche und persönl. Dienstleist.	Arbeitsnehmer und Nicht- erwerbs- personen	sonstige	
		1	2	3	4	5	6	7	8	
13057	NORDVORPOMMERN	34	38	72	551	24	242	9 357	92	10 410
13058	NORDWESTMECKLENBURG	12	7	19	242	7	329	10 451	42	11 109
13059	OSTVORPOMMERN	23	30	22	259	16	210	8 786	176	9 522
13060	PARCHIM	77	54	69	274	17	154	8 202	122	8 969
13061	RUEGEN	17	23	42	250	24	68	5 614	102	6 140
13062	UECKER-RANDOW	17	12	18	186	4	72	5 584	69	5 962
	LAND INSGESAMT	345	577	830	6 712	381	4 211	123 742	2 502	139 300
SACHSEN										
	RB CHEMNITZ									
14161	CHEMNITZ,STADT	11	275	260	2 649	100	1 075	16 751	1 329	22 450
14166	PLAUEN,STADT	3	55	52	675	38	362	5 045	284	6 514
14167	ZWICKAU,STADT	2	71	57	942	36	534	6 586	197	8 425
14171	ANNABERG	8	67	56	233	16	128	6 742	48	7 298
14173	CHEMNITZER LAND	9	91	94	976	29	649	10 016	218	12 082
14177	FREIBERG	30	120	69	462	65	589	10 764	163	12 262
14178	VOGTLANDKREIS	36	239	282	1 076	115	649	16 189	194	18 780
14181	MITTLERER ERZGEBIRGSKR.	18	103	106	757	32	209	7 569	227	9 021
14182	MITTWEIDA	28	135	143	583	81	416	10 414	159	11 959
14188	STOLLBERG	13	93	78	538	20	264	6 818	219	8 043
14191	AUE-SCHWARZENBERG	6	103	145	963	40	306	10 566	172	12 301
14193	ZWICKAUER LAND	18	109	133	315	36	232	9 360	180	10 383
	RB ZUSAMMEN	182	1 461	1 475	10 169	608	5 413	116 820	3 390	139 518
	RB DRESDEN									
14262	DRESDEN,STADT	12	476	306	3 902	405	2 362	26 440	2 120	36 023
14263	GOERLITZ,STADT	-	33	29	534	9	143	3 136	90	3 974
14264	HOYERSWERDA,STADT	1	49	20	361	14	54	2 467	55	3 021
14272	BAUTZEN	19	172	183	805	63	348	10 755	310	12 655
14280	MEISSEN	44	116	86	691	31	290	10 368	166	11 792
14284	NIEDERSCHL.OBERLAUSITZK.	25	78	82	273	49	148	7 016	118	7 789
14285	RIESA-GROSSENHAIN	9	60	73	379	21	305	7 809	132	8 788
14286	LOEBAU-ZITTAU	26	130	113	639	60	295	9 979	194	11 436
14287	SAECHSISCHE SCHWEIZ	39	145	188	552	51	258	9 569	222	11 024
14290	WEISSERITZKREIS	26	116	171	526	44	354	9 400	574	11 211
14292	KAMENZ	19	135	156	631	56	397	11 286	144	12 824
	RB ZUSAMMEN	220	1 510	1 407	9 293	803	4 954	108 225	4 125	130 537
	RB LEIPZIG									
14365	LEIPZIG,STADT	4	138	266	2 984	972	1 102	25 933	1 739	33 138
14374	DELITZSCH	14	41	143	861	58	520	8 521	114	10 272
14375	DOEBELN	14	77	95	391	26	151	5 362	104	6 220
14379	LEIPZIGER LAND	16	67	82	399	46	751	10 369	177	11 907
14383	MULDENTALKREIS	25	93	124	585	44	531	9 732	144	11 278
14389	TORGAU-OSCHATZ	33	67	81	467	30	132	7 671	68	8 549
	RB ZUSAMMEN	106	483	791	5 687	1 176	3 187	67 588	2 346	81 364
	LAND INSGESAMT	508	3 454	3 673	25 149	2 587	13 554	292 633	9 861	351 419
SACHSEN-ANHALT										
15001	DESSAU-ROSSLAU,STADT	16	41	43	654	10	322	5 962	181	7 229
15002	HALLE (SAALE),STADT	2	48	49	963	33	1 766	12 540	247	15 648
15003	MAGDEBURG, STADT	6	90	211	1 359	212	908	13 000	789	16 575
15081	ALTMARKKREIS SALZWEDEL	32	36	52	424	20	223	7 832	201	8 820
15082	ANHALT-BITTERFELD	37	101	103	845	50	887	13 696	181	15 900
15083	BOERDE	43	104	143	630	66	634	15 345	232	17 197
15084	BURGENLANDKREIS	28	115	191	976	79	410	15 318	343	17 460
15085	HARZ	87	219	146	1 067	76	197	19 119	699	21 610
15086	JERICHOWER LAND	30	47	65	630	45	467	8 137	119	9 540
15087	MANSFELD-SUEDHARZ	15	113	145	1 244	66	512	12 930	231	15 256
15088	SAALEKREIS	28	58	89	732	65	1 226	16 446	212	18 856
15089	SALZLANDKREIS	19	205	183	1 300	63	437	15 413	285	17 905
15090	STENDAL	69	83	197	693	109	166	9 272	330	10 919
15091	WITTENBERG	48	92	158	404	70	332	10 564	165	11 833
	UNBEKANNT	-	-	-	-	-	-	11	-	11
	LAND INSGESAMT	460	1 352	1 775	11 921	964	8 487	175 585	4 215	204 759
THUERINGEN										
16051	ERFURT, STADT	35	103	243	1 353	79	888	11 798	1 224	15 723
16052	GERA, STADT	2	43	54	398	21	463	6 830	156	7 967
16053	JENA, STADT	-	71	32	567	22	530	5 295	132	6 649
16054	SUHL, STADT	1	18	28	452	147	105	3 757	113	4 621
16055	WEIMAR,-STADT	1	46	43	396	7	196	3 700	174	4 563
16056	EISENACH	1	89	20	1 366	19	447	3 259	110	5 311
16061	EICHSFELD	15	112	75	376	13	79	8 711	94	9 475
16062	NORDHAUSEN	12	53	62	880	100	253	7 014	171	8 545
16063	WARTBURGKREIS	19	139	109	415	70	303	12 036	129	13 220
16064	UNSTRUT-HAINICH-KREIS	36	93	77	491	38	156	8 491	163	9 545

Lastkraftwagen									Regierungsbezirk Statistische Kennziffer Zulassungsbezirk
Land- und Forst- wirtschaft	verarbeiten- des Gewerbe	Bau- gewerbe	Handel, Reparatur von Kfz und Gebrauchsgüt.	Verkehr, Nachrichten- übermittlung	sonstige öffentliche und persönl. Dienstleist.	Arbeitnehmer und Nicht- erwerbs- personen	sonstige	insgesamt	
10	11	12	13	14	15	16	17	18	
32	29	95	43	28	161	405	22	815	13057 NORDVORPOMMERN
14	10	23	18	16	243	691	16	1 031	13058 NORDWESTMECKLENBURG
12	11	43	45	29	121	462	28	751	13059 OSTVORPOMMERN
37	38	99	52	46	94	493	19	878	13060 PARCHIM
11	18	45	31	15	43	279	36	478	13061 RUEGEN
12	8	29	13	10	60	254	12	398	13062 UECKER-RANDOW
249	348	994	778	715	2 243	6 092	427	11 846	LAND INSGESAMT
SACHSEN									
9	139	288	253	239	353	388	173	1 842	14161 RB CHEMNITZ CHEMNITZ,STADT
3	22	84	103	40	169	100	62	583	14166 PLAUEN,STADT
1	17	91	118	28	216	165	18	654	14167 ZWICKAU,STADT
7	32	84	50	49	84	348	19	673	14171 ANNABERG
35	39	149	112	105	299	330	32	1 101	14173 CHEMNITZER LAND
22	67	178	97	167	309	289	38	1 167	14177 FREIBERG
34	130	475	146	266	303	509	49	1 912	14178 VOGTLANDKREIS
13	66	248	78	100	87	171	37	800	14181 MITTLERER ERZGEBIRGSKR.
25	97	207	143	164	163	331	38	1 168	14182 MITTWEIDA
25	53	185	88	61	132	198	23	765	14188 STOLLBERG
11	49	195	94	94	131	359	30	963	14191 AUE-SCHWARZENBERG
36	49	247	102	208	151	385	46	1 224	14193 ZWICKAUER LAND
221	760	2 431	1 384	1 521	2 397	3 573	565	12 852	RB ZUSAMMEN
25	121	275	360	239	797	660	252	2 729	14262 RB DRESDEN DRESDEN,STADT
1	24	39	23	11	53	52	18	221	14263 GOERLITZ,STADT
2	16	27	36	11	31	41	6	170	14264 HOYERSWERDA,STADT
34	97	260	142	163	188	328	63	1 275	14272 BAUTZEN
19	53	115	123	69	130	556	44	1 109	14280 MEISSEN
22	53	127	38	94	47	172	46	599	14284 NIEDERSCHL.OBERLAUSITZK.
16	25	107	45	39	185	362	25	804	14285 RIESA-GROSSENHAIN
28	59	329	78	98	164	251	43	1 050	14286 LOEBAU-ZITTAU
63	72	209	107	78	103	250	83	965	14287 SAECHSISCHE SCHWEIZ
25	50	215	96	150	200	272	52	1 060	14290 WEISSERITZKREIS
24	82	283	94	248	211	381	49	1 372	14292 KAMENZ
259	652	1 986	1 142	1 200	2 109	3 325	681	11 354	RB ZUSAMMEN
5	59	157	194	338	471	836	198	2 258	14365 RB LEIPZIG LEIPZIG,STADT
11	42	148	157	119	266	315	24	1 082	14374 DELITZSCH
14	36	126	83	53	68	163	34	577	14375 DOEBELN
11	47	84	61	58	460	349	37	1 107	14379 LEIPZIGER LAND
23	55	211	98	88	235	307	55	1 072	14383 MULDENTALKREIS
24	36	108	47	35	65	476	23	814	14389 TORGAU-OSCHATZ
88	275	834	640	691	1 565	2 446	371	6 910	RB ZUSAMMEN
568	1 687	5 251	3 166	3 412	6 071	9 344	1 617	31 116	LAND INSGESAMT
SACHSEN-ANHALT									
9	27	56	85	26	134	195	10	542	15001 DESSAU-ROSSLAU,STADT
1	15	23	164	39	565	341	53	1 201	15002 HALLE (SAALE),STADT
3	48	194	162	121	284	248	166	1 226	15003 MAGDEBURG,STADT
38	47	81	47	36	190	314	28	781	15081 ALTMARKKREIS SALZWEDEL
7	83	131	90	79	517	423	52	1 382	15082 ANHALT-BITTERFELD
25	65	193	109	169	348	481	71	1 461	15083 BOERDE
21	79	356	131	131	214	467	78	1 477	15084 BURGENLANDKREIS
34	127	215	126	162	163	550	266	1 643	15085 HARZ
24	41	90	92	74	264	250	18	853	15086 JERICHOWER LAND
15	72	180	123	161	259	327	39	1 176	15087 MANSFELD-SUEDHARZ
24	77	109	81	178	797	480	47	1 793	15088 SAALEKREIS
24	120	240	161	84	182	437	79	1 327	15089 SALZLANDKREIS
28	87	200	77	80	82	349	62	965	15090 STENDAL
26	83	218	86	78	221	306	48	1 066	15091 WITTENBERG
1	-	-	-	1	1	1	-	4	UNBEKANNT
280	971	2 286	1 534	1 419	4 221	5 169	1 017	16 897	LAND INSGESAMT
THUERINGEN									
18	42	216	100	232	183	396	125	1 312	16051 ERFURT,STADT
7	22	57	43	97	203	176	19	624	16052 GERA,STADT
2	12	43	101	11	130	147	27	473	16053 JENA,STADT
2	12	30	45	22	57	175	11	354	16054 SUHL,STADT
-	18	38	32	8	68	115	32	311	16055 WEIMAR,-STADT
3	6	51	46	16	68	67	69	326	16056 EISENACH
11	53	219	63	140	29	581	37	1 133	16061 EICHSFELD
12	17	68	74	38	107	195	44	555	16062 NORDHAUSEN
84	70	150	97	179	195	356	40	1 171	16063 WARTBURGKREIS
54	69	159	75	97	101	402	43	1 000	16064 UNSTRUT-HAINICH-KREIS



(Fortsetzung): Außerbetriebsetzungen von Personen- und Lastkraftwagen, Zugmaschinen sowie Kraftfahrzeuganhängern 2007 nach Zulassungsbezirken und Haltergruppen

Ab 1. März 2007 Außerbetriebsetzungen einschließlich aller Abmeldungen

Regierungsbezirk Statistische Kennziffer Zulassungsbezirk	Zugmaschinen								
	Land- und Forst- wirtschaft	verarbeiten- des Gewerbe	Bau- gewerbe	Handel, Reparatur von Kfz und Gebrauchsgüt.	Verkehr, Nachrichten- übermittlung	sonstige öffentliche und persönl. Dienstleist.	Arbeiter und Nicht- erwerbs- personen	sonstige	insgesamt
	19	20	21	22	23	24	25	26	27
13057 NORDVORPOMMERN	117	3	3	5	47	30	71	7	283
13058 NORDWESTMECKLENBURG	84	-	3	-	6	59	108	5	265
13059 OSTVORPOMMERN	50	-	-	23	42	17	62	3	197
13060 PARCHIM	93	3	-	7	12	5	64	6	190
13061 RUEGEN	40	-	-	15	21	1	32	4	113
13062 UECKER-RANDOW	47	-	-	21	6	10	73	1	158
LAND INSGESAMT	935	16	19	224	664	309	878	82	3 127
SACHSEN									
RB CHEMNITZ									
14161 CHEMNITZ,STADT	9	-	5	30	62	18	5	7	136
14166 PLAUE,STADT	3	3	-	4	7	15	9	3	44
14167 ZWICKAU,STADT	1	-	2	3	45	12	5	-	68
14171 ANNABERG	8	2	-	9	17	4	39	-	79
14173 CHEMNITZER LAND	27	-	2	4	48	18	43	1	143
14177 FREIBERG	55	3	3	10	60	38	57	3	229
14178 VOGTLANDKREIS	41	3	12	26	176	43	126	12	439
14181 MITTLERER ERZGEBIRGSKR.	25	1	1	28	82	11	36	7	191
14182 MITTWEIDA	81	5	2	14	139	8	64	3	316
14188 STOLLBERG	26	1	1	6	39	8	11	4	96
14191 AUE-SCHWARZENBERG	20	5	4	13	40	10	40	2	134
14193 ZWICKAUER LAND	39	-	1	17	99	6	49	2	213
RB ZUSAMMEN	335	23	33	164	814	191	484	44	2 088
RB DRESDEN									
14262 DRESDEN,STADT	6	2	1	25	126	63	14	5	242
14263 GOERLITZ,STADT	-	-	-	1	1	3	2	-	7
14264 HOYERSWERDA,STADT	1	-	1	1	9	1	13	-	26
14272 BAUTZEN	29	3	2	46	84	19	46	2	231
14280 MEISSEN	18	7	3	16	17	5	45	5	116
14284 NIEDERSCHL.OBERLAUSITZK.	54	-	1	3	70	4	35	14	181
14285 RIESA-GROSSENHAIN	61	5	7	11	57	15	36	2	194
14286 LOEBAU-ZITTAU	28	1	-	11	45	16	30	2	133
14287 SAECHSISCHE SCHWEIZ	51	-	3	7	44	3	17	5	130
14290 WEISSERITZKREIS	57	3	2	12	42	12	26	8	162
14292 KAMENZ	49	1	20	11	104	10	64	6	265
RB ZUSAMMEN	354	22	40	144	599	151	328	49	1 687
RB LEIPZIG									
14365 LEIPZIG,STADT	3	-	3	18	42	24	15	16	121
14374 DELITZSCH	37	8	4	71	51	14	21	15	221
14375 DOEBELN	44	-	1	30	44	2	25	16	162
14379 LEIPZIGER LAND	43	2	3	2	25	78	34	3	190
14383 MULDENTALKREIS	63	-	3	35	74	43	36	8	262
14389 TORGAU-OSCHATZ	37	7	9	84	81	42	110	6	376
RB ZUSAMMEN	227	17	23	240	317	203	241	64	1 332
LAND INSGESAMT	916	62	96	548	1 730	545	1 053	157	5 107
SACHSEN-ANHALT									
15001 DESSAU-ROSSLAU,STADT	5	-	5	41	21	4	16	1	93
15002 HALLE (SAALE),STADT	-	-	10	4	28	26	4	1	73
15003 MAGDEBURG, STADT	5	2	-	6	78	19	5	3	118
15081 ALTMARKKREIS SALZWEDEL	112	2	3	-	14	37	101	10	279
15082 ANHALT-BITTERFELD	45	4	9	10	73	89	48	9	287
15083 BOERDE	149	-	25	72	153	46	110	50	605
15084 BURGENLANDKREIS	132	50	8	19	130	12	86	6	443
15085 HARZ	70	4	2	11	137	15	109	21	369
15086 JERICHOWER LAND	84	2	12	13	213	58	41	6	429
15087 MANSFELD-SUEDHARZ	56	14	2	19	104	23	98	6	322
15088 SAALEKREIS	78	3	3	8	127	83	58	3	363
15089 SALZLANDKREIS	56	2	8	29	123	27	74	10	329
15090 STENDAL	107	6	4	15	73	14	64	7	290
15091 WITTENBERG	61	4	1	7	127	16	54	10	280
UNBEKANNT	-	-	-	-	-	-	-	-	-
LAND INSGESAMT	960	93	92	254	1 401	469	868	143	4 280
THUERINGEN									
16051 ERFURT, STADT	15	-	3	6	41	10	25	9	109
16052 GERA, STADT	2	-	-	18	27	17	15	-	79
16053 JENA, STADT	-	-	2	2	1	2	14	-	21
16054 SUHL, STADT	1	1	-	7	1	1	15	-	26
16055 WEIMAR,-STADT	-	-	-	2	9	1	6	1	19
16056 EISENACH	1	-	1	-	18	1	8	1	30
16061 EICHSFELD	39	1	4	9	90	9	131	7	290
16062 NORDHAUSEN	30	1	10	10	56	10	58	3	178
16063 WARTBURGKREIS	20	5	1	5	74	5	99	6	215
16064 UNSTRUT-HAINICH-KREIS	105	5	8	20	48	12	75	3	276

Kraftfahrzeuganhänger										Regierungsbezirk Statistische Kennziffer Zulassungsbezirk
Land- und Forst- wirtschaft	verarbeiten- des Gewerbe	Bau- gewerbe	Handel, Reparatur von Kfz und Gebrauchsgüt.	Verkehr, Nachrichten- übermittlung	sonstige öffentliche und persönl. Dienstleist.	Arbeitnehmer und Nicht- erwerbs- personen	sonstige	insgesamt		
28	29	30	31	32	33	34	35	36		
35	5	17	34	35	30	477	8	641	13057	NORDVORPOMMERN
8	3	6	6	2	52	449	4	530	13058	NORDWESTMECKLENBURG
9	4	4	11	32	33	417	8	518	13059	OSTVORPOMMERN
18	4	23	9	12	22	415	14	517	13060	PARCHIM
3	3	11	5	20	11	242	4	299	13061	RUEGEN
10	6	15	10	11	14	251	4	321	13062	UECKER-RANDOW
188	333	213	446	425	491	5 328	126	7 550		LAND INSGESAMT
SACHSEN										
5	16	48	50	85	49	342	49	644	14161	RB CHEMNITZ
-	9	7	6	10	20	102	7	161	14166	CHEMNITZ,STADT
-	2	15	7	29	37	131	2	223	14167	PLAUEN,STADT
3	4	3	10	17	17	199	4	257	14171	ZWICKAU,STADT
6	6	16	10	42	48	257	3	388	14171	ANNABERG
7	15	29	22	83	54	400	7	617	14173	CHEMNITZER LAND
8	10	65	46	153	42	535	12	871	14177	FREIBERG
13	7	36	18	60	26	274	8	442	14178	VOGTLANDKREIS
12	18	24	29	115	35	324	3	560	14181	MITTLERER ERZGEBIRGSKR.
4	14	14	14	51	24	178	3	302	14182	MITTWEIDA
-	9	20	11	37	22	204	5	308	14188	STOLLBERG
4	8	28	24	102	15	301	13	495	14191	AUE-SCHWARZENBERG
62	118	305	247	784	389	3 247	116	5 268	14193	ZWICKAUER LAND
										RB ZUSAMMEN
9	17	45	89	88	138	694	35	1 115		RB DRESDEN
-	-	1	2	2	4	57	13	79	14262	DRESDEN,STADT
1	1	-	6	3	3	59	-	73	14263	GOERLITZ,STADT
12	13	27	33	73	37	295	17	507	14264	HOYERSWERDA,STADT
5	8	23	24	42	18	406	9	535	14272	BAUTZEN
14	7	27	73	147	25	240	6	539	14280	MEISSEN
11	40	13	10	35	40	279	6	434	14284	NIEDERSCHL.OBERLAUSITZK.
11	6	50	17	51	35	326	10	506	14285	RIESA-GROSSENHAIN
15	12	18	18	54	19	330	16	482	14286	LOEBAU-ZITTAU
10	9	28	31	60	45	276	12	471	14287	SAECHSISCHE SCHWEIZ
7	37	56	29	75	27	416	11	658	14290	WEISSERITZKREIS
95	150	288	332	630	391	3 378	135	5 399	14292	KAMENZ
										RB ZUSAMMEN
2	9	33	49	74	101	597	47	912		RB LEIPZIG
10	4	24	95	58	52	337	11	591	14365	LEIPZIG,STADT
9	8	18	37	39	14	161	28	314	14374	DELITZSCH
7	5	16	13	34	98	387	17	577	14375	DOEBELN
17	12	32	24	79	45	350	7	566	14379	LEIPZIGER LAND
8	7	29	15	44	40	363	10	516	14383	MULDENTALKREIS
53	45	152	233	328	350	2 195	120	3 476	14389	TORGAU-OSCHATZ
210	313	745	812	1 742	1 130	8 820	371	14 143		RB ZUSAMMEN
										LAND INSGESAMT
SACHSEN-ANHALT										
2	3	12	21	13	23	201	3	278	15001	DESSAU-ROSSLAU,STADT
1	2	10	10	12	81	247	5	368	15002	HALLE (SAALE),STADT
2	10	38	74	50	52	282	30	538	15003	MAGDEBURG, STADT
20	17	20	12	27	64	393	11	564	15081	ALTMARKKREIS SALZWEDEL
9	10	44	27	66	101	484	11	752	15082	ANHALT-BITTERFELD
30	25	59	42	118	80	531	22	907	15083	BOERDE
6	29	26	46	108	40	475	11	741	15084	BURGENLANDKREIS
8	25	28	24	120	28	538	53	824	15085	HARZ
17	4	40	19	243	85	322	12	742	15086	JERICHOWER LAND
17	15	32	41	102	47	415	9	678	15087	MANSFELD-SUEDHARZ
13	8	37	31	138	165	540	4	936	15088	SAALEKREIS
11	92	46	41	105	49	463	40	847	15089	SALZLANDKREIS
27	5	57	36	56	28	413	24	646	15090	STENDAL
8	41	43	49	91	40	496	13	781	15091	WITTENBERG
-	-	-	-	-	-	-	-	-		UNBEKANNT
171	286	492	473	1 249	883	5 800	248	9 602		LAND INSGESAMT
THUERINGEN										
5	3	34	25	41	29	284	21	442	16051	ERFURT, STADT
1	2	12	14	20	22	174	6	251	16052	GERA, STADT
2	1	6	5	1	16	167	6	204	16053	JENA, STADT
1	3	14	25	5	9	95	5	157	16054	SUHL, STADT
1	1	6	7	6	6	90	2	119	16055	WEIMAR,-STADT
-	1	2	1	10	9	80	1	104	16056	EISENACH
12	13	33	22	67	4	366	5	522	16061	EICHSFELD
8	5	16	12	39	19	254	10	363	16062	NORDHAUSEN
5	18	19	20	76	21	348	13	520	16063	WARTBURGKREIS
8	19	22	25	54	24	320	24	496	16064	UNSTRUT-HAINICH-KREIS

A

(Fortsetzung): Außerbetriebsetzungen von Personen- und Lastkraftwagen, Zugmaschinen sowie Kraftfahrzeuganhängern 2007 nach Zulassungsbezirken und Haltergruppen

Ab 1. März 2007 Außerbetriebsetzungen einschließlich aller Abmeldungen

Regierungsbezirk Statistische Kennziffer Zulassungsbezirk	Personenkraftwagen								
	Land- und Forst- wirtschaft	verarbeiten- des Gewerbe	Bau- gewerbe	Handel, Reparatur von Kfz und Gebrauchsgüt.	Verkehr, Nachrichten- übermittlung	sonstige öffentliche und persönl. Dienstleist.	Arbeitnehmer und Nicht- erwerbs- personen	sonstige	insgesamt
	1	2	3	4	5	6	7	8	9
16065 KYFFHAEUSERKREIS	29	60	57	328	35	274	6 850	75	7 708
16066 SCHMALKALDEN-MEININGEN	11	107	79	483	43	685	12 758	175	14 341
16067 GOTHA	25	173	152	737	56	407	11 360	216	13 126
16068 SOEMMERDA	17	63	58	203	28	233	5 910	66	6 578
16069 HILDBURGHAUSEN	9	30	34	502	10	145	7 192	45	7 967
16070 ILM-KREIS	10	141	55	399	41	167	9 720	150	10 683
16071 WEIMARER-LAND	16	54	82	275	37	268	7 135	68	7 935
16072 SONNEBERG	7	80	24	343	20	211	5 591	105	6 381
16073 SAALFELD-RUDOLSTADT	16	289	45	442	12	244	10 299	127	11 474
16074 SAALE-HOLZLAND-KREIS	25	41	59	388	10	299	7 812	56	8 690
16075 SAALE-ORLA-KREIS	27	72	78	371	14	285	8 864	74	9 785
16076 GREIZ	10	46	50	363	39	546	9 317	92	10 463
16077 ALTENBURGER LAND	18	94	107	426	36	241	7 584	153	8 659
LAND INSGESAMT	342	2 017	1 623	11 954	897	7 425	181 283	3 868	209 409
	SONSTIGE								
ZUSAMMEN	1	72	9	91	18	140	201	198	730
	DEUTSCHLAND								
INSGESAMT	8 434	306 971	42 185	503 229	48 029	450 240	6 269 638	442 465	8 071 191

Lastkraftwagen									Regierungsbezirk Statistische Kennziffer Zulassungsbezirk	
Land- und Forst- wirtschaft	verarbeiten- des Gewerbe	Bau- gewerbe	Handel, Reparatur von Kfz und Gebrauchsgüt.	Verkehr, Nachrichten- übermittlung	sonstige öffentliche und persönl. Dienstleist.	Arbeitnehmer und Nicht- erwerbs- personen	sonstige	insgesamt		
10	11	12	13	14	15	16	17	18		
35	23	113	47	25	163	190	23	619	16065	KYFFHAEUSERKREIS
14	56	142	50	131	432	509	68	1 402	16066	SCHMALKALDEN-MEININGEN
31	77	160	135	101	210	325	48	1 087	16067	GOTHA
16	54	134	52	96	167	233	20	772	16068	SOEMMERDA
5	28	87	25	27	77	407	25	681	16069	HILDBURGHAUSEN
11	84	89	43	40	60	533	38	898	16070	ILM-KREIS
16	38	96	63	76	130	312	27	758	16071	WEIMARER-LAND
4	49	94	16	58	103	164	20	508	16072	SONNEBERG
22	36	72	30	26	108	606	43	943	16073	SAALFELD-RUDOLSTADT
18	7	76	58	57	202	423	27	868	16074	SAALFELD-HOLZLAND-KREIS
34	34	91	54	31	206	473	25	948	16075	SAALE-ORLA-KREIS
18	51	100	81	182	337	432	30	1 231	16076	GREIZ
28	47	166	67	78	88	222	48	744	16077	ALTENBURGER LAND
445	905	2 451	1 397	1 768	3 424	7 439	889	18 718		LAND INSGESAMT
SONSTIGE										
1	4	7	7	2	27	26	20	94	ZUSAMMEN	
DEUTSCHLAND										
5 155	26 643	42 097	49 758	36 470	96 714	184 669	41 928	483 434	INSGESAMT	

A

(Fortsetzung): Außerbetriebsetzungen von Personen- und Lastkraftwagen, Zugmaschinen sowie Kraftfahrzeuganhängern 2007 nach Zulassungsbezirken und Haltergruppen

Ab 1. März 2007 Außerbetriebsetzungen einschließlich aller Abmeldungen

Regierungsbezirk Statistische Kennziffer Zulassungsbezirk	Zugmaschinen								
	Land- und Forst- wirtschaft	verarbeiten- des Gewerbe	Bau- gewerbe	Handel, Reparatur von Kfz und Gebrauchsgüt.	Verkehr, Nachrichten- übermittlung	sonstige öffentliche und persönl. Dienstleist.	Arbeitnehmer und Nicht- erwerbs- personen	sonstige	insgesamt
	19	20	21	22	23	24	25	26	27
16065 KYFFHAEUSERKREIS	36	2	2	6	19	11	70	4	150
16066 SCHMALKALDEN-MEININGEN	30	1	2	3	40	21	135	7	239
16067 GOTHA	27	-	3	18	56	12	39	3	158
16068 SOEMMERDA	53	2	17	3	47	7	39	4	172
16069 HILDBURGHAUSEN	19	1	1	1	19	10	104	11	166
16070 ILM-KREIS	11	3	1	7	21	2	93	2	140
16071 WEIMARER-LAND	26	1	5	-	32	10	60	4	138
16072 SONNEBERG	7	1	-	3	30	10	49	2	102
16073 SAALFELD-RUDOLSTADT	33	1	-	1	37	14	120	5	211
16074 SAALE-HOLZLAND-KREIS	24	-	4	6	39	49	115	3	240
16075 SAALE-ORLA-KREIS	48	2	2	11	45	19	142	4	273
16076 GREIZ	42	-	-	15	50	44	78	8	237
16077 ALTENBURGER LAND	30	5	15	18	81	5	20	5	179
LAND INSGESAMT	599	32	81	171	881	282	1 510	92	3 648
	SONSTIGE								
ZUSAMMEN	14	1	8	-	6	2	3	8	42
	DEUTSCHLAND								
INSGESAMT	28 146	2 209	2 427	8 497	23 083	13 118	47 878	5 918	131 276

Kraftfahrzeuganhänger									Regierungsbezirk Statistische Kennziffer Zulassungsbezirk
Land- und Forst- wirtschaft	verarbeiten- des Gewerbe	Bau- gewerbe	Handel, Reparatur von Kfz und Gebrauchsgüt.	Verkehr, Nachrichten- übermittlung	sonstige öffentliche und persönl. Dienstleist.	Arbeitnehmer und Nicht- erwerbs- personen	sonstige	insgesamt	
28	29	30	31	32	33	34	35	36	
5	6	18	10	24	20	276	7	366	16065 KYFFHAEUSERKREIS
3	14	15	18	72	55	463	14	654	16066 SCHMALKALDEN-MEININGEN
3	270	23	36	48	38	329	6	753	16067 GOTHA
4	6	28	17	35	31	237	9	367	16068 SOEMMERDA
2	2	7	1	13	22	301	16	364	16069 HILDBURGHAUSEN
1	10	11	17	18	10	366	17	450	16070 ILM-KREIS
10	11	20	9	41	23	248	6	368	16071 WEIMARER-LAND
4	6	6	4	40	19	147	5	231	16072 SONNEBERG
5	8	5	13	37	30	428	8	534	16073 SAALFELD-RUDOLSTADT
4	3	17	8	23	51	324	2	432	16074 SAALE-HOLZLAND-KREIS
11	264	14	89	33	49	402	9	871	16075 SAALE-ORLA-KREIS
20	5	15	13	52	42	343	7	497	16076 GREIZ
11	18	31	36	51	16	221	7	391	16077 ALTENBURGER LAND
126	689	374	427	806	565	6 263	206	9 456	LAND INSGESAMT
SONSTIGE									
1	1	3	9	2	7	14	35	72	ZUSAMMEN
DEUTSCHLAND									
4 997	8 587	10 378	17 223	22 614	25 933	174 622	10 064	274 418	INSGESAMT

**Wenn die Gliederungstiefe der amtlichen
Statistiken nicht ausreicht oder Auswertungen
in Dateiform gewünscht werden, bieten
wir Ihnen gern Individualauswertungen
gegen Kostenerstattung an.**

**Wenden Sie sich bitte direkt
an das**

Krafftahrt-Bundesamt

Sachgebiet 312

24932 Flensburg

Individualstatistik@kba.de

Telefax: 0461 314-1723



Internet: www.kba.de

Methodische Erläuterungen zur Fahrzeugstatistik

Datengrundlage

Die statistischen Auswertungen umfassen alle nach der Fahrzeug-Zulassungs-Verordnung (FZV) in Deutschland zugelassenen bzw. angemeldeten Fahrzeuge, denen ein Kennzeichen zugeteilt wurde. Mit einbezogen sind Fahrzeuge, die ein Versicherungskennzeichen führen, sowie Fahrzeuge der Bundespolizei und des Technischen Hilfswerkes (THW). Dagegen sind nicht einbezogen die Fahrzeuge der Bundeswehr sowie Fahrzeuge mit rotem bzw. Kurzzeitkennzeichen und mit Ausfuhrkennzeichen.

Dem KBA obliegt die statistische Bearbeitung der Datenmeldungen der Zulassungsbehörden und der Haftpflichtversicherungen (Kfz mit Versicherungskennzeichen) sowie des Bestandes im Zentralen Fahrzeugregister (ZFZR). Es handelt sich dabei um Sekundärstatistiken, denen die gemeldeten Kraftfahrzeuge und Kraftfahrzeuganhänger mit deren teilweise verschlüsselten Zuordnungsmerkmalen und Halterangaben zugrunde liegen (Auszug siehe nachstehendes Muster).

 Europäische Gemeinschaft Bundesrepublik Deutschland			
Zulassungsbescheinigung Teil II (Fahrzeugbrief)			
A	Amtliches Kennzeichen		
B	Datum der Erstzulassung des Fahrzeugs	(1)	Anzahl der Vorhalter
C.3.1 C.6.1	Name oder Firmenname		
C.3.2 C.6.2	Vorname(n)		
C.3.3 C.6.3	Anschrift zum Zeitpunkt der Ausstellung der Bescheinigung		
D.1	Marke		
	Typ		
D.2	Variante		
	Version		
D.3	Handelsbezeichnung(en)		
	Hersteller-Kurzbezeichnung		
(2.1)	Code zu (2)	(2.2) Code zu D.2 mit Prüzfahrer	
E	Fahrzeug-Identifizierungsnummer	(3)	Prüfziffer zur Fahrzeug-Identifizierungsnr.
J	Fahrzeugklasse	(4)	Art des Aufbaus
(5)	Bezeichnung der Fahrzeugklasse und des Aufbaus		
R	Farbe des Fahrzeuges	(11)	Code zu R
P.1	Hubraum in cm ³	P.2 Nennleistung in kW	
P.3	Kraftstoffart oder Energiequelle	P.4 Nennrehzahl bei min ⁻¹	
K	Nummer der EG-Typgenehmigung oder ABE	(6)	Datum zu K
(17)	Merkmal zur Betriebsbeurteilung		
(25)	Zusätzliche Vermerke der Zulassungsbehörde:		

Methodik der Aufbereitung und Auswertung

Die Zählungen des Fahrzeugbestandes werden jeweils mit dem Stichtag des 1.1. eines Jahres durchgeführt. Die Zählungen der Veränderungen des Fahrzeugbestandes (Neuzulas-

sungen, Umschreibungen, Außerbetriebsetzungen u. a.) sind zeitraumbezogen. Für die amtliche Berichterstattung werden monatliche und jährliche sowie kumulierte Ergebnisse erzeugt. Im Rahmen der kostenpflichtigen Auftragsstatistiken sind darüber hinaus auch weitere individuelle Zeiträume möglich.

Für die statistische Auswertung wird ein fest definierter Datenkranz des ZFZR herangezogen. Die wichtigsten Erhebungsmerkmale bei den Aufbereitungen sind:

- Fahrzeugklasse und Art des Aufbaus (gemäß Verzeichnis zur Systematisierung von Kraftfahrzeugen und ihren Anhängern)
- Hersteller und Typ (gemäß Hersteller-/Typ-Schlüsselsystematik) bzw. Marken und Modelle
- Regionale Kennziffer (Bundesland, Zulassungsbezirk, Gemeinde)
- Haltergruppe/Wirtschaftszweig (gemäß entspr. Schlüssel-systematik)
- Kraftstoffart bzw. Energiequelle (Benzin, Diesel, Erdgas u. a.)

Der Inhalt und die Gliederung der Tabellen, Übersichten und Zeitreihen erfolgen nach sachlichen, räumlichen und zeitlichen Gesichtspunkten sowie nach Themenschwerpunkten.

Besonderheiten der Erhebung, Auswertung oder Darstellung

Bei regionalen Gliederungen erfolgt die Zuordnung von Fahrzeugen der Bundespolizei und des THW zusammen mit den nicht eindeutig zuordnungsfähigen Fahrzeugen unter Sonstige.

Mit dem Ziel einer übersichtlichen Darstellung werden im Bedarfsfall Abschneidegrenzen gebildet. Fahrzeuge mit zu geringen Anteilen erscheinen dann ebenfalls unter Sonstige.

Beim Veränderungswert wird ein '!' gesetzt, wenn eine der beiden zu vergleichenden Zahlen kleiner als 100 ist.

Rechtsgrundlagen

Das Kraftfahrt-Bundesamt führt nach § 2 Abs. 1 Nr. 3 KBAG (Gesetz über die Errichtung eines Kraftfahrt-Bundesamtes vom 4.8.1951) im Rahmen der für die Bundesstatistik geltenden Bestimmungen die Erstellung, Auswertung und Veröffentlichung von Statistiken aus.

Die Führung des ZFZR erfolgt auf der Grundlage von § 2 Nr. 2 KBAG, §§ 31 - 47 Straßenverkehrsgesetz (StVG) sowie der Fahrzeug-Zulassungs-Verordnung (FZV).

Die Fahrzeugmeldungen der Zulassungsbehörden werden gemäß § 33 FZV übermittelt, für die Versicherungen besteht eine Meldepflicht gemäß § 26 Abs. 3 FZV.

Zeichenerklärung

Zusätzliche Kennzeichnung dargestellter Zahlen:

p	vorläufige Zahl
r	berichtigte Zahl
s	geschätzte Zahl
()	Aussagewert eingeschränkt
[]	Wert nicht signifikant
— oder	grundsätzliche Änderung innerhalb einer Reihung, die den zeitlichen Vergleich beeinträchtigt

Ersatz für nicht dargestellte Zahlen:

0	weniger als die Hälfte von 1 in der letzten besetzten Stelle, jedoch mehr als nichts
-	nichts vorhanden (genau null)
.	Zahlenwert unbekannt oder geheim zu halten
...	Angabe fällt später an
/	Zahlenwert nicht sicher genug
X	Tabellenfach gesperrt, weil Aussage nicht sinnvoll

Nähere Erklärungen finden Sie in den Methodischen Erläuterungen der verschiedenen Statistischen Mitteilungen.

Abweichungen in den Summen ergeben sich durch Rundung der Zahlen.

Begriffsbestimmungen zur Fahrzeugstatistik

Bestand:

Summe aller im Zentralen Fahrzeugregister gespeicherten Kraftfahrzeuge und -anhänger (ausschließlich der außer Betrieb gesetzten Fahrzeuge) zum angegebenen Zählzeitpunkt.

Neuzulassung:

Erstmalige Zulassung und Registrierung eines fabrikneuen Fahrzeugs mit einem Kennzeichen in Deutschland.

Es handelt sich hier also nicht um Fahrzeuge, die bereits im Ausland eine Straßenzulassung hatten, oder um solche, die in Deutschland schon registriert waren und außer Betrieb gesetzt wurden (siehe hierzu „Alt-“ und „Wiederzulassungen“).

Altzulassung:

Erstmalige Zulassung eines gebrauchten Fahrzeugs in Deutschland.

Wiederzulassung:

Zulassung eines Fahrzeugs, das außer Betrieb gesetzt war.

Besitzumschreibung:

Halterwechsel zugelassener Fahrzeuge.

Nicht mit einbezogen in diese Statistik werden die Fahrzeuge, deren Halter umziehen (lediglich regionale Veränderung in der Bestandsführung) oder ihren Namen ändern. Die Abgabe eines gebrauchten Fahrzeugs an einen Händler (z. B. bei Erwerb eines Neufahrzeugs) wird erst bei Weiterverkauf an einen neuen Halter als Umschreibung registriert, wenn der Händler dieses Fahrzeug, wie es üblich ist, nicht für sich zulässt.

Außerbetriebsetzung:

Abmeldung eines Fahrzeugs (z. B. zur Verschrottung, Ausfuhr ins Ausland oder Nutzung ausschließlich auf nicht öffentlichem Gelände, z. B. Firmengelände).

Hersteller:

Person oder Stelle, die gegenüber der Genehmigungsbehörde für alle Belange des Typgenehmigungsverfahrens sowie für die Sicherstellung der Übereinstimmung der Produktion verantwortlich ist. Es ist nicht von Bedeutung, dass sie direkt an allen Herstellungsphasen des Fahrzeugs, Systems, Bauteils oder der selbständigen technischen Einheit beteiligt ist, das bzw. die Gegenstand des Genehmigungsverfahrens ist. Die Herstellerangabe befindet sich auf dem Fabrikschild des Fahrzeugs und in dem dazugehörigen Zulassungsdokument.

Marke:

Handelsüblicher Name, unter dem die Hersteller ihre Modellreihen auf dem Fahrzeugmarkt anbieten. Er entspricht in der Regel dem Schriftzug bzw. dem Emblem am Fahrzeug. Die Markenzuordnung erfolgt aufgrund der im Zulassungsdokument aufgeführten Herstellernummer unter Einbeziehung aktueller Referenzdaten. Eine Abweichung zur typgenehmigungsbezogenen Herstellerbezeichnung ist möglich.

Modell:

Verkaufsbezeichnung, mit der ein Fahrzeugtyp oder eine Typgruppe einer Marke im Handel benannt wird. Sie entspricht in der Regel dem Schriftzug am Fahrzeug. Die Modellzuordnung erfolgt aufgrund der im Zulassungsdokument aufgeführten Typschlüsselnummer unter Einbeziehung aktueller Referenzdaten.

Segment:

Mit dem Ziel einer besseren statistischen Vergleichbarkeit wurde eine Gliederung der Pkw-Modelle nach Segmenten geschaffen. Die Eingruppierung der Modelle erfolgt anhand optischer, technischer und marktorientierter Merkmale. Die Bildung der Klassifizierungsmerkmale und die Zuordnung wird in enger Abstimmung mit Vertretern der Automobilindustrie vorgenommen. Im Zulassungsdokument sind diesbezügliche Merkmale nicht enthalten.

Emissionsklasse:

Die Zuordnung der Emissionsklasse basiert auf Grundlage des geltenden Typgenehmigungsrechts. Zum besseren Verständnis werden, dem allgemeinen Sprachgebrauch folgend, Begriffe wie z. B. „EURO 3“ verwendet (siehe hierzu auch Erläuterungen zu den Emissionsklassen).

CO₂-Emission:

Wert des Kohlendioxidausstoßes (g/km), der im Rahmen des Typgenehmigungsverfahrens in einem auf dem Rollenprüfstand absolvierten Fahrzyklus ermittelt wurde.

Kraftstoffverbrauch:

Gem. Richtlinie 80/1268/EWG i.d.F. 93/116/EG wird der Kraftstoffverbrauch aus der Kohlendioxidemission mit folgenden Umrechnungsfaktoren berechnet.

Benzin: Faktor 23,7 (bei der Verbrennung von 1 L Benzin entstehen 2370 Gramm CO₂)

Diesel : „ 26,5

CNG : „ 17,9

LPG : „ 16,3

Nationale Fahrzeugarten bzw. EG-Fahrzeugklassen (z. B. M₁) (gemäß Verzeichnis zur Systematisierung von Kraftfahrzeugen und ihren Anhängern)

Kraftfahrzeug:

(gemäß Systematik der Straßenfahrzeuge - DIN 70 010)
Maschinell angetriebenes Straßenfahrzeug.

Kraftrad (L)

(gemäß Richtlinie 2002/24/EG):
Dazu gehören zwei- und dreirädrige sowie leichte vierrädrige Kraftfahrzeuge.
Im Einzelnen sind das:

Zulassungsfreies Kraftrad mit Versicherungskennzeichen (gesonderte Auswertung)

- **Kleinkraftrad (L1e, L2e)**
 - 2-rädrig (bis 50 cm³ und bis 45 km/h) (Klasse L1e)
 - Mofa (bis 25 km/h) (Klasse L1e)
 - Leichtmofa (bis 30 cm³, bis 0,5 kW und bis 20 km/h) (Klasse L1e)
 - 3-rädrig (bis 50 cm³ und bis 45 km/h) (Klasse L2e)
- **Leichtkraftfahrzeug (L6e)**
 - 4-rädrig (unter 350 kg Leermasse, bis 45 km/h und bis 50 cm³ bei Fremdzündungsmotoren bzw. bis 4 kW bei anderen Motortypen)

Zulassungspflichtiges/-freies Kraftrad mit amtlichem Kennzeichen

- **Kraftrad (L3e, mit Beiwagen L4e) (zulassungspflichtig)**
 - ohne Leistungsbeschränkung (2-rädrig, über 50 cm³ und/oder über 45 km/h)
 - mit Leistungsbeschränkung (2-rädrig, über 50 cm³ und/oder über 45 km/h, bis 25 kW und bis 0,16 kW/kg)
- **Kraftrad (L3e, mit Beiwagen L4e und Aufbauart B) (zulassungsfrei)**
 - Leichtkraftrad (2-rädrig, bis 125 cm³ und bis 11 kW)
- **Drei- und leichtes vierrädriges Kraftfahrzeug (L5e, L7e) (zulassungspflichtig)**
 - 3-rädrig (über 50 cm³ und/oder über 45 km/h) (Klasse L5e)
 - 4-rädrig zur Personenbeförderung (bis 400 kg Leermasse und bis 15 kW) (Klasse L7e)
 - 4-rädrig zur Güterbeförderung (bis 550 kg Leermasse und bis 15 kW) (Klasse L7e)

Personenkraftwagen (M₁):

(gemäß Richtlinie 70/156/EWG i. d. F. 2001/116/EG)
Kraftfahrzeug zur Personenbeförderung mit mindestens vier Rädern und mit höchstens acht Sitzplätzen außer dem Fahrersitz.
Gemäß dem Bautyp erfolgt eine Unterteilung der M₁-Fahrzeuge in Personenkraftwagen und Fahrzeuge mit besonderer Zweckbestimmung:

Personenkraftwagen (M₁)

- Limousine
- Schräghecklimousine
- Kombilimousine
- Coupe
- Cabrio-Limousine
- Mehrzweckfahrzeug
- Sonstige (Schwimmwagen, Amphibienfahrzeug, zulassungspflichtiger Krankenfahrstuhl und Motorschlitten)

Fahrzeug mit besonderer Zweckbestimmung (M₁)

- Wohnmobil
- Krankenwagen, Notarzteinsatzfahrzeug
- Leichenwagen
- Beschussgeschütztes Fahrzeug
- Sonstige

Kraftomnibus:

(gemäß Systematik der Straßenfahrzeuge - DIN 70 010)
Nutzfahrzeug, das nach seiner Bauart und Einrichtung zur Beförderung von mehr als 9 Personen (einschl. Fahrzeugführer) und ihres Reisegepäckes bestimmt ist. Er kann ein oder zwei Decks (Benennung: „Doppeldeckerbus“) haben.

Nutzfahrzeug:

Kraftfahrzeug, das auf Grund seiner Bauart zum Transport von Personen, Gütern und/oder zum Ziehen von Anhängerfahrzeugen bestimmt ist. Personenkraftwagen und Krafträder sind ausgeschlossen.

Lastkraftwagen:

(gemäß Systematik der Straßenfahrzeuge - DIN 70 010)

Nutzfahrzeug, das nach seiner Bauart und Einrichtung zum Transport von Gütern bestimmt ist.

Zugmaschine:

(gemäß Systematik der Straßenfahrzeuge - DIN 70 010)

Nutzfahrzeug, das ausschließlich oder überwiegend zum Mitführen von Anhängerfahrzeugen bestimmt ist.

Sattelzugmaschine:

(gemäß Systematik der Straßenfahrzeuge - DIN 70 010)

Zugmaschine, die eine besondere Vorrichtung zum Mitführen von Sattelanhängern hat, wobei ein wesentlicher Teil des Gewichtes des Sattelanhängers von der Sattelzugmaschine getragen wird.

Land- oder forstwirtschaftliche Zugmaschine auf Rädern (T):

(gemäß Richtlinie 74/150/EWG i. d. F. 2003/37/EG bzw. gemäß Systematik der Straßenfahrzeuge - DIN 70 010)

Zugmaschine, die nach ihrer Bauart und Ausrüstung auch zum Schieben, Tragen oder Antreiben von auswechselbaren Geräten bestimmt ist. Dazu gehören T-Fahrzeuge sowie Ackerschlepper und Geräteträger.

Sonstiges Kraftfahrzeug:

(gemäß Verzeichnis zur Systematisierung von Kraftfahrzeugen und ihren Anhängern)

- Feuerwehركraftfahrzeug und Ähnliches
- Krankenfahrstuhl (zulassungsfrei, zulassungspflichtig je nach Fahrzeugart bzw. -klasse z. B. M₁)
- Polizeikraftfahrzeug
- Post-, Funk- und Fernmeldefahrzeug
- Zivilschutzfahrzeug
- Sonstiges Kraftfahrzeug, soweit nicht aufgeführt

Selbstfahrende Arbeitsmaschine

- Arbeitsmaschine und Arbeitsgerät für Land- und Forstwirtschaft
- Arbeitsmaschine für Erdarbeiten und Straßenbau
- Sonstige Arbeitsmaschine

Kraftfahrzeuganhänger:

oder Anhängerfahrzeug (gemäß Systematik der Straßenfahrzeuge - DIN 70 010)

Nicht selbstfahrendes Straßenfahrzeug, das nach seiner Bauart dazu bestimmt ist, von einem Kraftfahrzeug mitgeführt zu werden.

Erläuterungen zu den Emissionsklassen

Pkw (Kfz der Klasse M1 und M1G einschließlich Fahrzeuge mit besonderer Zweckbestimmung)

Emissions- gruppe	Klartext/Grundlage	Schlüsselnummer
EURO 4 und besser	EURO 4 98/69/EG I; B 1999/96/EG; B1; B2; C; EEV 1999/96/EG; B2 1999/96/EG; C; EEV	0462, 0463, 0464 0465, 0466, 0635 0473-0475 0680, 0681, 0683, 0684 0690, 0691
EURO 3	S-ARM D4/ D4 I EURO 3 98/69/EG I, A EURO 3/D4 98/69/EG I-III; A/D4 I 98/69/EG II-III, B 1999/96/EG; A	0432, 0433, 0438, 0439, 0443 0444, 0445, 0446 0447, 0448, 0634 0453, 0454, 0455 0456-0461 0467-0470, 0645, 0655 0472, 0670, 0671
EURO 2	Schadstoffarm EURO 2 96/69/EG I S-ARM D3/ D3 I 98/69/EG II-III; A 91/542/EWG; B SKL: S2 SKL: S2, GKL: G1 SKL: S1, GKL: G1 OEST 96/69/EG I 98/69/EG II; A 98/69/EG III; A 94/12/EG (M) 94/12/EG (M), GKL: G1	0425, 0426, 0435, 0441 0427 0430, 0431, 0436, 0437, 0442 0449-0452 0471 0620 0621 0622 0633 0644 0654 0660 0661
EURO 1	Anlage XXIII US-Norm SCHADSTOFFARM E1 Schadstoffarm E2 S-ARM:93/59/I,G:92/97 96/69/EG II-III SKL: S1 SKL: S1, GKL: G1 SKL: S1, GKL: G1 OEST 93/59/EWG I-III 93/59/I GKL: G1 93/59/I GKL: G1 OEST 93/59/II GKL: G1 93/59/II GKL: G1 OEST 96/69/EG II 93/59/III GKL: G1 93/59/III GKL: G1 OEST S-ARM:93/59/EWG I	0401, 0402, 0412 0411, 0413 0414, 0416, 0421, 0434, 0440, 0477 0422 0428, 0429, 0653 0610 0611 0612 0630, 0640, 0650 0631 0632 0641 0642 0643 0651 0652 0418, 9991 (03, 04, 09 mit GKAT)
Sonstige	Nicht bzw. bedingt schadstoffreduziert, Emissionsklasse unbekannt und Oldtimer	...

Nutzfahrzeuge (Kfz der Klasse M2, M3, teilweise T-Fahrzeuge und N)

Emissionsgruppe	Klartext/Grundlage	Schlüsselnummer
EEV	1999/96/EG; C; EEV	0690, 0691
S5	1999/96/EG; B2	0683, 0684
S4	98/69/EG I; B 1999/96/EG; B1	0635 0680, 0681
S3	98/69/EG I; A 98/69/EG II; B 98/69/EG III; B 1999/96/EG; A	0634 0645 0655 0670, 0671
S2	SKL: S2 SKL: S2, GKL: G1 96/69/EG I 98/69/EG II; A 98/69/EG III; A 94/12/EG (M)	0620 0621, 0622 0633 0644 0654 0660, 0661
S1	SKL: S1 SKL: S1, GKL: G1 93/59/EWG I-III 93/59/I GKL: G1 96/69/EG II-III 93/59/II GKL: G1 93/59/III GKL: G1	0610 0611, 0612 0630, 0640, 0650 0631, 0632 0643, 0653 0641, 0642 0651, 0652
Sonstige	Nicht bzw. bedingt schadstoffreduziert, Emissionsklasse unbekannt und Oldtimer	...

Krafträder (2-rädrige Kfz der Klasse L3e und L4e)

Emissionsgruppe	Klartext/Grundlage	Schlüsselnummer
EURO 3	2002/51: B: unter 150 cm ³ 2002/51: B: ab 150 cm ³ 2006/72; C; unter 130 km/h 2006/72; C; ab 130 km/h	0211 0212 0213 0214
EURO 2	2002/51: A: unter 150 cm ³ 2002/51: A: ab 150 cm ³	0209 0210
EURO 1	97/24: über 80-175 cm ³ ; 4-T 97/24: über 175 cm ³ ; 4-T	0205 0206
Sonstige	Nicht bzw. bedingt schadstoffreduziert, Emissionsklasse unbekannt und Oldtimer	...

Krafträder (3- und leichte 4-rädrige Kfz der Klasse L5e und L7e)

Emissions- gruppe	Klartext/Grundlage	Schlüsselnummer
EURO 2	2002/51; A:FZM.3-4RAED. 2002/51; A:SZM.3-4RAED.	0309 0310
EURO 1	97/24:4-TAKT; o. Zuschlag 97/24:2-TAKT; m. Zuschlag 97/24:4-TAKT; m. Zuschlag	0306 0307 0308
Sonstige	Nicht bzw. bedingt schadstoffreduziert, Emissionsklasse unbekannt und Oldtimer	...

Alphabetisches Kreisverzeichnis

Kreis	Seite					
	N		U		A	
A						
Aachen, Stadt	8/9,	28-31	60/61,	80-83	112/113,	132-135
Ahrweiler	10/11,	32-35	62/63,	84-87	114/115,	136-139
Aichach-Friedberg	16/17,	44-47	68/69,	96-99	120/121,	148-151
Alb-Donau-Kreis	12/13,	36-39	64/65,	88-91	116/117,	140-143
Altenburger Land	20/21,	52-55	72/73,	104-107	124/125,	156-159
Altenkirchen (Westerwald)	10/11,	32-35	62/63,	84-87	114/115,	136-139
Altmarkkreis Salzwedel	18/19,	48-51	70/71,	100-103	122/123,	152-155
Altötting	12/13,	36-39	66/67,	92-95	116/117,	140-143
Alzey-Worms	10/11,	32-35	64/65,	88-91	114/115,	136-139
Amberg, Stadt	14/15,	40-43	66/67,	92-95	118/119,	144-147
Amberg-Weizsach	14/15,	40-43	66/67,	92-95	118/119,	144-147
Ammerland	6/7,	24-27	58/59,	76-79	110/111,	128-131
Anhalt-Bitterfeld	18/19,	48-51	70/71,	100-103	122/123,	152-155
Annaberg	18/19,	48-51	70/71,	100-103	122/123,	152-155
Ansbach, Stadt	14/15,	40-43	66/67,	92-95	118/119,	144-147
Ansbach	14/15,	40-43	66/67,	92-95	118/119,	144-147
Aschaffenburg, Stadt	14/15,	40-43	66/67,	92-95	118/119,	144-147
Aschaffenburg	14/15,	40-43	68/69,	96-99	118/119,	144-147
Aue-Schwarzenberg	18/19,	48-51	70/71,	100-103	122/123,	152-155
Augsburg, Stadt	16/17,	44-47	68/69,	96-99	120/121,	148-151
Augsburg	16/17,	44-47	68/69,	96-99	120/121,	148-151
Aurich	6/7,	24-27	58/59,	76-79	110/111,	128-131
B						
Bad Doberan	16/17,	44-47	68/69,	96-99	120/121,	148-151
Bad Dürkheim	10/11,	32-35	64/65,	88-91	114/115,	136-139
Baden-Baden, Stadt	12/13,	36-39	64/65,	88-91	116/117,	140-143
Bad Kissingen	16/17,	44-47	68/69,	96-99	120/121,	148-151
Bad Kreuznach	10/11,	32-35	62/63,	84-87	114/115,	136-139
Bad Tölz-Wolfratshausen	14/15,	40-43	66/67,	92-95	118/119,	144-147
Bamberg, Stadt	14/15,	40-43	66/67,	92-95	118/119,	144-147
Bamberg	14/15,	40-43	66/67,	92-95	118/119,	144-147
Barnim	16/17,	44-47	68/69,	96-99	120/121,	148-151
Bautzen	18/19,	48-51	70/71,	100-103	122/123,	152-155
Bayreuth, Stadt	14/15,	40-43	66/67,	92-95	118/119,	144-147
Bayreuth	14/15,	40-43	66/67,	92-95	118/119,	144-147
Berchtesgadener Land	12/13,	36-39	66/67,	92-95	116/117,	140-143
Bergstraße	10/11,	32-35	62/63,	84-87	114/115,	136-139
Berlin	16/17,	44-47	68/69,	96-99	120/121,	148-151
Bernkastel-Wittlich	10/11,	32-35	62/63,	84-87	114/115,	136-139
Biberach	12/13,	36-39	64/65,	88-91	116/117,	140-143
Bielefeld, Stadt	8/9,	28-31	60/61,	80-83	112/113,	132-135
Birkenfeld	10/11,	32-35	62/63,	84-87	114/115,	136-139
Bochum, Stadt	8/9,	28-31	60/61,	80-83	112/113,	132-135
Bodenseekreis	12/13,	36-39	64/65,	88-91	116/117,	140-143
Böblingen	12/13,	36-39	64/65,	88-91	116/117,	140-143
Börde	18/19,	48-51	70/71,	100-103	122/123,	152-155
Bonn, Stadt	8/9,	28-31	60/61,	80-83	112/113,	132-135
Borken	8/9,	28-31	60/61,	80-83	112/113,	132-135
Bottrop, Stadt	8/9,	28-31	60/61,	80-83	112/113,	132-135
Brandenburg an der Havel, Stadt	16/17,	44-47	68/69,	96-99	120/121,	148-151
Braunschweig, Stadt	6/7,	24-27	58/59,	76-79	110/111,	128-131
Breisgau-Hochschwarzwald	12/13,	36-39	64/65,	88-91	116/117,	140-143
Bremen, Stadt	8/9,	28-31	60/61,	80-83	112/113,	132-135
Bremerhaven, Stadt	8/9,	28-31	60/61,	80-83	112/113,	132-135
Burgenlandkreis	18/19,	48-51	70/71,	100-103	122/123,	152-155
C						
Calw	12/13,	36-39	64/65,	88-91	116/117,	140-143
Celle	6/7,	24-27	58/59,	76-79	110/111,	128-131
Cham	14/15,	40-43	66/67,	92-95	118/119,	144-147
Chemnitz, Stadt	18/19,	48-51	70/71,	100-103	122/123,	152-155
Chemnitzer Land	18/19,	48-51	70/71,	100-103	122/123,	152-155
Cloppenburg	6/7,	24-27	58/59,	76-79	110/111,	128-131
Coburg, Stadt	14/15,	40-43	66/67,	92-95	118/119,	144-147

Alphabetisches Kreisverzeichnis

Blatt 2

Kreis	Seite					
	N		U		A	
Coburg	14/15,	40-43	66/67,	92-95	118/119,	144-147
Cochem-Zell	10/11,	32-35	62/63,	84-87	114/115,	136-139
Coesfeld	8/9,	28-31	60/61,	80-83	112/113,	132-135
Cottbus, Stadt	16/17,	44-47	68/69,	96-99	120/121,	148-151
Cuxhaven	6/7,	24-27	58/59,	76-79	110/111,	128-131
D						
Dachau	14/15,	40-43	66/67,	92-95	118/119,	144-147
Dahme-Spreewald	16/17,	44-47	68/69,	96-99	120/121,	148-151
Darmstadt, Stadt	10/11,	32-35	62/63,	84-87	114/115,	136-139
Darmstadt-Dieburg	10/11,	32-35	62/63,	84-87	114/115,	136-139
Deggendorf	14/15,	40-43	66/67,	92-95	118/119,	144-147
Delitzsch	18/19,	48-51	70/71,	100-103	122/123,	152-155
Delmenhorst, Stadt	6/7,	24-27	58/59,	76-79	110/111,	128-131
Demmin	16/17,	44-47	68/69,	96-99	120/121,	148-151
Dessau-Rosslau, Stadt	18/19,	48-51	70/71,	100-103	122/123,	152-155
Diepholz	6/7,	24-27	58/59,	76-79	110/111,	128-131
Dillingen an der Donau	16/17,	44-47	68/69,	96-99	120/121,	148-151
Dingolfing-Landau	14/15,	40-43	66/67,	92-95	118/119,	144-147
Dithmarschen	6/7,	24-27	58/59,	76-79	110/111,	128-131
Döbeln	18/19,	48-51	70/71,	100-103	122/123,	152-155
Donau-Ries	16/17,	44-47	68/69,	96-99	120/121,	148-151
Donnersbergkreis	12/13,	36-39	64/65,	88-91	116/117,	140-143
Dortmund, Stadt	8/9,	28-31	60/61,	80-83	112/113,	132-135
Dresden, Stadt	18/19,	48-51	70/71,	100-103	122/123,	152-155
Düren	8/9,	28-31	60/61,	80-83	112/113,	132-135
Düsseldorf, Stadt	8/9,	28-31	60/61,	80-83	112/113,	132-135
Duisburg, Stadt	8/9,	28-31	60/61,	80-83	112/113,	132-135
E						
Ebersberg	14/15,	40-43	66/67,	92-95	118/119,	144-147
Eichsfeld	18/19,	48-51	70/71,	100-103	122/123,	152-155
Eichstätt	14/15,	40-43	66/67,	92-95	118/119,	144-147
Eifelkreis-Bitburg-Prüm	10/11,	32-35	62/63,	84-87	114/115,	136-139
Eisenach	18/19,	48-51	70/71,	100-103	122/123,	152-155
Elbe-Elster	16/17,	44-47	68/69,	96-99	120/121,	148-151
Emden, Stadt	6/7,	24-27	58/59,	76-79	110/111,	128-131
Emmendingen	12/13,	36-39	64/65,	88-91	116/117,	140-143
Emsland	6/7,	24-27	58/59,	76-79	110/111,	128-131
Ennepe-Ruhr-Kreis	8/9,	28-31	60/61,	80-83	112/113,	132-135
Enzkreis	12/13,	36-39	64/65,	88-91	116/117,	140-143
Erding	14/15,	40-43	66/67,	92-95	118/119,	144-147
Erfurt, Stadt	18/19,	48-51	70/71,	100-103	122/123,	152-155
Erlangen, Stadt	14/15,	40-43	66/67,	92-95	118/119,	144-147
Erlangen-Höchstadt	14/15,	40-43	66/67,	92-95	118/119,	144-147
Essen, Stadt	8/9,	28-31	60/61,	80-83	112/113,	132-135
Eßlingen	12/13,	36-39	64/65,	88-91	116/117,	140-143
Euskirchen	8/9,	28-31	60/61,	80-83	112/113,	132-135
F						
Flensburg, Stadt	6/7,	24-27	58/59,	76-79	110/111,	128-131
Forchheim	14/15,	40-43	66/67,	92-95	118/119,	144-147
Frankenthal (Pfalz), Stadt	10/11,	32-35	62/63,	84-87	114/115,	136-139
Frankfurt am Main, Stadt	10/11,	32-35	62/63,	84-87	114/115,	136-139
Frankfurt an der Oder, Stadt	16/17,	44-47	68/69,	96-99	120/121,	148-151
Freiberg	18/19,	48-51	70/71,	100-103	122/123,	152-155
Freiburg im Breisgau, Stadt	12/13,	36-39	64/65,	88-91	116/117,	140-143
Freising	14/15,	40-43	66/67,	92-95	118/119,	144-147
Freudenstadt	12/13,	36-39	64/65,	88-91	116/117,	140-143
Freyung-Grafenau	14/15,	40-43	66/67,	92-95	118/119,	144-147
Friesland	6/7,	24-27	58/59,	76-79	110/111,	128-131
Fürstenfeldbruck	14/15,	40-43	66/67,	92-95	118/119,	144-147
Fürth, Stadt	14/15,	40-43	66/67,	92-95	118/119,	144-147
Fürth	14/15,	40-43	66/67,	92-95	118/119,	144-147
Fulda	10/11,	32-35	62/63,	84-87	114/115,	136-139

Alphabetisches Kreisverzeichnis

Kreis	Seite					
	N		U		A	
G						
Garmisch-Partenkirchen	14/15,	40-43	66/67,	92-95	118/119,	144-147
Gelsenkirchen, Stadt	8/9,	28-31	60/61,	80-83	112/113,	132-135
Germersheim	12/13,	36-39	64/65,	88-91	116/117,	140-143
Gera, Stadt	18/19,	48-51	70/71,	100-103	122/123,	152-155
Gießen	10/11,	32-35	62/63,	84-87	114/115,	136-139
Gifhorn	6/7,	24-27	58/59,	76-79	110/111,	128-131
Göppingen	12/13,	36-39	64/65,	88-91	116/117,	140-143
Görlitz, Stadt	18/19,	48-51	70/71,	100-103	122/123,	152-155
Göttingen	6/7,	24-27	58/59,	76-79	110/111,	128-131
Goslar	6/7,	24-27	58/59,	76-79	110/111,	128-131
Gotha	20/21,	52-55	72/73,	104-107	124/125,	156-159
Grafschaft Bentheim	6/7,	24-27	58/59,	76-79	110/111,	128-131
Greifswald, Stadt	16/17,	44-47	68/69,	96-99	120/121,	148-151
Greiz	20/21,	52-55	72/73,	104-107	124/125,	156-159
Groß-Gerau	10/11,	32-35	62/63,	84-87	114/115,	136-139
Günzburg	16/17,	44-47	68/69,	96-99	120/121,	148-151
Güstrow	16/17,	44-47	68/69,	96-99	120/121,	148-151
Gütersloh	8/9,	28-31	60/61,	80-83	112/113,	132-135
H						
Hagen, Stadt	8/9,	28-31	60/61,	80-83	112/113,	132-135
Halle/Saale, Stadt	18/19,	48-51	70/71,	100-103	122/123,	152-155
Hamburg	6/7,	24-27	58/59,	76-79	110/111,	128-131
Hameln-Pyrmont	6/7,	24-27	58/59,	76-79	110/111,	128-131
Hamm, Stadt	8/9,	28-31	60/61,	80-83	112/113,	132-135
Hannover	6/7,	24-27	58/59,	76-79	110/111,	128-131
Harburg	6/7,	24-27	58/59,	76-79	110/111,	128-131
Harz	18/19,	48-51	70/71,	100-103	122/123,	152-155
Haßberge	16/17,	44-47	68/69,	96-99	120/121,	148-151
Havelland	16/17,	44-47	68/69,	96-99	120/121,	148-151
Heidelberg, Stadt	12/13,	36-39	64/65,	88-91	116/117,	140-143
Heidenheim	12/13,	36-39	64/65,	88-91	116/117,	140-143
Heilbronn, Stadt	12/13,	36-39	64/65,	88-91	116/117,	140-143
Heilbronn	12/13,	36-39	64/65,	88-91	116/117,	140-143
Heinsberg	8/9,	28-31	60/61,	80-83	112/113,	132-135
Helmstedt	6/7,	24-27	58/59,	76-79	110/111,	128-131
Herford	8/9,	28-31	60/61,	80-83	112/113,	132-135
Herne, Stadt	8/9,	28-31	60/61,	80-83	112/113,	132-135
Hersfeld-Rotenburg	10/11,	32-35	62/63,	84-87	114/115,	136-139
Herzogtum-Lauenburg	6/7,	24-27	58/59,	76-79	110/111,	128-131
Hildburghausen	20/21,	52-55	72/73,	104-107	124/125,	156-159
Hildesheim	6/7,	24-27	58/59,	76-79	110/111,	128-131
Hochsauerlandkreis	8/9,	28-31	60/61,	80-83	112/113,	132-135
Hochtaunuskreis	10/11,	32-35	62/63,	84-87	114/115,	136-139
Höxter	8/9,	28-31	60/61,	80-83	112/113,	132-135
Hof, Stadt	14/15,	40-43	66/67,	92-95	118/119,	144-147
Hof	14/15,	40-43	66/67,	92-95	118/119,	144-147
Hohenlohekreis	12/13,	36-39	64/65,	88-91	116/117,	140-143
Holzminden	6/7,	24-27	58/59,	76-79	110/111,	128-131
Hoyerswerda, Stadt	18/19,	48-51	70/71,	100-103	122/123,	152-155
I						
Ilm-Kreis	20/21,	52-55	72/73,	104-107	124/125,	156-159
Ingolstadt, Stadt	12/13,	36-39	64/65,	88-91	116/117,	140-143
J						
Jena, Stadt	18/19,	48-51	70/71,	100-103	122/123,	152-155
Jerichower Land	18/19,	48-51	70/71,	100-103	122/123,	152-155
K						
Kaiserslautern, Stadt	10/11,	32-35	62/63,	84-87	114/115,	136-139
Kaiserslautern	12/13,	36-39	64/65,	88-91	116/117,	140-143
Kamenz	18/19,	48-51	70/71,	100-103	122/123,	152-155

Alphabetisches Kreisverzeichnis

Kreis	Seite					
	N		U		A	
Karlsruhe, Stadt	12/13,	36-39	64/65,	88-91	116/117,	140-143
Karlsruhe	12/13,	36-39	64/65,	88-91	116/117,	140-143
Kassel, Stadt	10/11,	32-35	62/63,	84-87	114/115,	136-139
Kassel, Land	10/11,	32-35	62/63,	84-87	114/115,	136-139
Kaufbeuren, Stadt	16/17,	44-47	68/69,	96-99	120/121,	148-151
Kelheim	14/15,	40-43	66/67,	92-95	118/119,	144-147
Kempten (Allgäu), Stadt	16/17,	44-47	68/69,	96-99	120/121,	148-151
Kiel, Stadt	6/7,	24-27	58/59,	76-79	110/111,	128-131
Kitzingen	16/17,	44-47	68/69,	96-99	120/121,	148-151
Kleve	8/9,	28-31	60/61,	80-83	112/113,	132-135
Koblenz, Stadt	10/11,	32-35	62/63,	84-87	114/115,	136-139
Köln, Stadt	8/9,	28-31	60/61,	80-83	112/113,	132-135
Konstanz	12/13,	36-39	64/65,	88-91	116/117,	140-143
Krefeld, Stadt	8/9,	28-31	60/61,	80-83	112/113,	132-135
Kronach	14/15,	40-43	66/67,	92-95	118/119,	144-147
Kulmbach	14/15,	40-43	66/67,	92-95	118/119,	144-147
Kusel	12/13,	36-39	64/65,	88-91	116/117,	140-143
Kyffhäuserkreis	20/21,	52-55	72/73,	104-107	124/125,	156-159
L						
Lahn-Dill-Kreis	10/11,	32-35	62/63,	84-87	114/115,	136-139
Landau in der Pfalz, Stadt	10/11,	32-35	62/63,	84-87	114/115,	136-139
Landsberg am Lech	14/15,	40-43	66/67,	92-95	118/119,	144-147
Landshut, Stadt	14/15,	40-43	66/67,	92-95	118/119,	144-147
Landshut	14/15,	40-43	66/67,	92-95	118/119,	144-147
Leer	6/7,	24-27	58/59,	76-79	110/111,	128-131
Leipzig, Stadt	18/19,	48-51	70/71,	100-103	122/123,	152-155
Leipziger Land	18/19,	48-51	70/71,	100-103	122/123,	152-155
Leverkusen, Stadt	8/9,	28-31	60/61,	80-83	112/113,	132-135
Lichtenfels	14/15,	40-43	66/67,	92-95	118/119,	144-147
Limburg-Weilburg	10/11,	32-35	62/63,	84-87	114/115,	136-139
Lindau (Bodensee)	16/17,	44-47	68/69,	96-99	120/121,	148-151
Lippe	8/9,	28-31	60/61,	80-83	112/113,	132-135
Löbau-Zittau	18/19,	48-51	70/71,	100-103	122/123,	152-155
Lörrach	12/13,	36-39	64/65,	88-91	116/117,	140-143
Ludwigsburg	12/13,	36-39	64/65,	88-91	116/117,	140-143
Ludwigshafen am Rhein, Stadt	10/11,	32-35	62/63,	84-87	114/115,	136-139
Ludwigslust	16/17,	44-47	68/69,	96-99	120/121,	148-151
Lübeck, Stadt	6/7,	24-27	58/59,	76-79	110/111,	128-131
Lüchow-Dannenberg	6/7,	24-27	58/59,	76-79	110/111,	128-131
Lüneburg	6/7,	24-27	58/59,	76-79	110/111,	128-131
M						
Märkischer Kreis	8/9,	28-31	60/61,	80-83	112/113,	132-135
Märkisch-Oderland	16/17,	44-47	68/69,	96-99	120/121,	148-151
Magdeburg, Stadt	18/19,	48-51	70/71,	100-103	122/123,	152-155
Main-Kinzig-Kreis	10/11,	32-35	62/63,	84-87	114/115,	136-139
Main-Spessart	16/17,	44-47	68/69,	96-99	120/121,	148-151
Main-Tauber-Kreis	12/13,	36-39	64/65,	88-91	116/117,	140-143
Main-Taunus-Kreis	10/11,	32-35	62/63,	84-87	114/115,	136-139
Mainz, Stadt	10/11,	32-35	62/63,	84-87	114/115,	136-139
Mainz-Bingen	12/13,	36-39	64/65,	88-91	116/117,	140-143
Mannheim, Stadt	12/13,	36-39	64/65,	88-91	116/117,	140-143
Mansfeld-Suedharz	18/19,	48-51	70/71,	100-103	122/123,	152-155
Marburg-Biedenkopf	10/11,	32-35	62/63,	84-87	114/115,	136-139
Mayen-Koblenz	10/11,	32-35	62/63,	84-87	114/115,	136-139
Mecklenburg-Strelitz	16/17,	44-47	70/71,	100-103	120/121,	148-151
Meißen	18/19,	48-51	70/71,	100-103	122/123,	152-155
Memmingen, Stadt	16/17,	44-47	68/69,	96-99	120/121,	148-151
Merzig-Wadern	16/17,	44-47	68/69,	96-99	120/121,	148-151
Mettmann	8/9,	28-31	60/61,	80-83	112/113,	132-135
Miesbach	14/15,	40-43	66/67,	92-95	118/119,	144-147
Miltenberg	16/17,	44-47	68/69,	96-99	120/121,	148-151
Minden-Lübbecke	8/9,	28-31	60/61,	80-83	112/113,	132-135
Mittlerer Erzgebirgskreis	18/19,	48-51	70/71,	100-103	122/123,	152-155
Mittweida	18/19,	48-51	70/71,	100-103	122/123,	152-155
Mönchengladbach, Stadt	8/9,	28-31	60/61,	80-83	112/113,	132-135

Alphabetisches Kreisverzeichnis

Blatt 5

Kreis	Seite					
	N		U		A	
Mueritz	16/17,	44-47	70/71,	100-103	120/121,	148-151
Mühdorf am Inn	14/15,	40-43	66/67,	92-95	118/119,	144-147
Mühlheim an der Ruhr, Stadt	8/9,	28-31	60/61,	80-83	112/113,	132-135
München, Stadt	12/13,	36-39	64/65,	88-91	116/117,	140-143
München	14/15,	40-43	66/67,	92-95	118/119,	144-147
Münster, Stadt	8/9,	28-31	60/61,	80-83	112/113,	132-135
Muldentalkreis	18/19,	48-51	70/71,	100-103	122/123,	152-155
N						
Neckar-Odenwald-Kreis	12/13,	36-39	64/65,	88-91	116/117,	140-143
Neubrandenburg, Stadt	16/17,	44-47	68/69,	96-99	120/121,	148-151
Neuburg-Schrobenhausen	14/15,	40-43	66/67,	92-95	118/119,	144-147
Neumarkt in der Oberpfalz	14/15,	40-43	66/67,	92-95	118/119,	144-147
Neumünster, Stadt	6/7,	24-27	58/59,	76-79	110/111,	128-131
Neunkirchen	16/17,	44-47	68/69,	96-99	120/121,	148-151
Neuß	8/9,	28-31	60/61,	80-83	112/113,	132-135
Neustadt/Aisch-Windsheim	14/15,	40-43	66/67,	92-95	118/119,	144-147
Neustadt an der Waldnaab	14/15,	40-43	66/67,	92-95	118/119,	144-147
Neustadt an der Weinstraße, Stadt	10/11,	32-35	62/63,	84-87	114/115,	136-139
Neu-Ulm	16/17,	44-47	68/69,	96-99	120/121,	148-151
Neuwied	10/11,	32-35	62/63,	84-87	114/115,	136-139
Niederschlesischer Oberlausitzkreis	18/19,	48-51	70/71,	100-103	122/123,	152-155
Nienburg (Weser)	6/7,	24-27	58/59,	76-79	110/111,	128-131
Nordfriesland	6/7,	24-27	58/59,	76-79	110/111,	128-131
Nordhausen	18/19,	48-51	70/71,	100-103	122/123,	152-155
Nordvorpommern	18/19,	48-51	70/71,	100-103	122/123,	152-155
Nordwestmecklenburg	18/19,	48-51	70/71,	100-103	122/123,	152-155
Northeim	6/7,	24-27	58/59,	76-79	110/111,	128-131
Nürnberg, Stadt	14/15,	40-43	66/67,	92-95	118/119,	144-147
Nürnberger Land	14/15,	40-43	66/67,	92-95	118/119,	144-147
O						
Oberallgäu	16/17,	44-47	68/69,	96-99	120/121,	148-151
Oberbergischer Kreis	8/9,	28-31	60/61,	80-83	112/113,	132-135
Oberhausen, Stadt	8/9,	28-31	60/61,	80-83	112/113,	132-135
Oberhavel	16/17,	44-47	68/69,	96-99	120/121,	148-151
Oberspreewald-Lausitz	16/17,	44-47	68/69,	96-99	120/121,	148-151
Odenwaldkreis	10/11,	32-35	62/63,	84-87	114/115,	136-139
Oder-Spree	16/17,	44-47	68/69,	96-99	120/121,	148-151
Offenbach am Main, Stadt	10/11,	32-35	62/63,	84-87	114/115,	136-139
Offenbach	10/11,	32-35	62/63,	84-87	114/115,	136-139
Oldenburg (Oldenburg), Stadt	6/7,	24-27	58/59,	76-79	110/111,	128-131
Oldenburg (Oldenburg)	6/7,	24-27	58/59,	76-79	110/111,	128-131
Olpe	8/9,	28-31	60/61,	80-83	112/113,	132-135
Ortenaukreis	12/13,	36-39	64/65,	88-91	116/117,	140-143
Osnabrück, Stadt	6/7,	24-27	58/59,	76-79	110/111,	128-131
Osnabrück	6/7,	24-27	58/59,	76-79	110/111,	128-131
Ostalbkreis	12/13,	36-39	64/65,	88-91	116/117,	140-143
Ostallgäu	16/17,	44-47	68/69,	96-99	120/121,	148-151
Osterholz	6/7,	24-27	58/59,	76-79	110/111,	128-131
Osterode am Harz	6/7,	24-27	58/59,	76-79	110/111,	128-131
Ostholstein	6/7,	24-27	58/59,	76-79	110/111,	128-131
Ostprignitz-Ruppin	16/17,	44-47	68/69,	96-99	120/121,	148-151
Ostvorpommern	18/19,	48-51	70/71,	100-103	122/123,	152-155
P						
Paderborn	8/9,	28-31	60/61,	80-83	112/113,	132-135
Parchim	18/19,	48-51	70/71,	100-103	122/123,	152-155
Passau, Stadt	14/15,	40-43	66/67,	92-95	118/119,	144-147
Passau	14/15,	40-43	66/67,	92-95	118/119,	144-147
Peine	6/7,	24-27	58/59,	76-79	110/111,	128-131
Pfaffenhofen an der Ilm	14/15,	40-43	66/67,	92-95	118/119,	144-147
Pforzheim, Stadt	12/13,	36-39	64/65,	88-91	116/117,	140-143
Pinneberg	6/7,	24-27	58/59,	76-79	110/111,	128-131
Pirmasens, Stadt	10/11,	32-35	62/63,	84-87	114/115,	136-139
Plauen, Stadt	18/19,	48-51	70/71,	100-103	122/123,	152-155

Alphabetisches Kreisverzeichnis

Blatt 6

Kreis	Seite					
	N		U		A	
Plön	6/7,	24-27	58/59,	76-79	110/111,	128-131
Potsdam, Stadt	16/17,	44-47	68/69,	96-99	120/121,	148-151
Potsdam-Mittelmark	16/17,	44-47	68/69,	96-99	120/121,	148-151
Prignitz	16/17,	44-47	68/69,	96-99	120/121,	148-151
R						
Rastatt	12/13,	36-39	64/65,	88-91	116/117,	140-143
Ravensburg	12/13,	36-39	64/65,	88-91	116/117,	140-143
Recklinghausen	8/9,	28-31	60/61,	80-83	112/113,	132-135
Regen	14/15,	40-43	66/67,	92-95	118/119,	144-147
Regensburg, Stadt	14/15,	40-43	66/67,	92-95	118/119,	144-147
Regensburg	14/15,	40-43	66/67,	92-95	118/119,	144-147
Remscheid, Stadt	8/9,	28-31	60/61,	80-83	112/113,	132-135
Rems-Murr-Kreis	12/13,	36-39	64/65,	88-91	116/117,	140-143
Rendsburg-Eckernförde	6/7,	24-27	58/59,	76-79	110/111,	128-131
Reutlingen	12/13,	36-39	64/65,	88-91	116/117,	140-143
Rhein-Erft-Kreis	8/9,	28-31	60/61,	80-83	112/113,	132-135
Rheingau-Taunus-Kreis	10/11,	32-35	62/63,	84-87	114/115,	136-139
Rhein-Hunsrück-Kreis	10/11,	32-35	62/63,	84-87	114/115,	136-139
Rheinisch-Bergischer Kreis	8/9,	28-31	60/61,	80-83	112/113,	132-135
Rhein-Lahn-Kreis	10/11,	32-35	62/63,	84-87	114/115,	136-139
Rhein-Neckar-Kreis	12/13,	36-39	64/65,	88-91	116/117,	140-143
Rhein-Pfalz-Kreis	12/13,	36-39	64/65,	88-91	116/117,	140-143
Rhein-Sieg-Kreis	8/9,	28-31	60/61,	80-83	112/113,	132-135
Rhön-Grabfeld	16/17,	44-47	68/69,	96-99	120/121,	148-151
Riesa-Großenhain	18/19,	48-51	70/71,	100-103	122/123,	152-155
Rosenheim, Stadt	12/13,	36-39	64/65,	88-91	116/117,	140-143
Rosenheim	14/15,	40-43	66/67,	92-95	118/119,	144-147
Rostock, Stadt	16/17,	44-47	68/69,	96-99	120/121,	148-151
Rotenburg (Wümme)	6/7,	24-27	58/59,	76-79	110/111,	128-131
Roth	14/15,	40-43	66/67,	92-95	118/119,	144-147
Rottal-Inn	14/15,	40-43	66/67,	92-95	118/119,	144-147
Rottweil	12/13,	36-39	64/65,	88-91	116/117,	140-143
Rügen	18/19,	48-51	70/71,	100-103	122/123,	152-155
S						
Saale-Holzland-Kreis	20/21,	52-55	72/73,	104-107	124/125,	156-159
Saalekreis	18/19,	48-51	70/71,	100-103	122/123,	152-155
Saale-Orla-Kreis	20/21,	52-55	72/73,	104-107	124/125,	156-159
Saalfeld-Rudolstadt	20/21,	52-55	72/73,	104-107	124/125,	156-159
Saarbrücken, Stadtverband	16/17,	44-47	68/69,	96-99	120/121,	148-151
Saarlouis	16/17,	44-47	68/69,	96-99	120/121,	148-151
Saar-Pfalz-Kreis	16/17,	44-47	68/69,	96-99	120/121,	148-151
Sächsische Schweiz	18/19,	48-51	70/71,	100-103	122/123,	152-155
Salzgitter, Stadt	6/7,	24-27	58/59,	76-79	110/111,	128-131
Salzlandkreis	18/19,	48-51	70/71,	100-103	122/123,	152-155
Sankt Wendel	16/17,	44-47	68/69,	96-99	120/121,	148-151
Schaumburg	6/7,	24-27	58/59,	76-79	110/111,	128-131
Schleswig-Flensburg	6/7,	24-27	58/59,	76-79	110/111,	128-131
Schmalkalden-Meiningen	20/21,	52-55	72/73,	104-107	124/125,	156-159
Schwabach, Stadt	14/15,	40-43	66/67,	92-95	118/119,	144-147
Schwäbisch Hall	12/13,	36-39	64/65,	88-91	116/117,	140-143
Schwalm-Eder-Kreis	10/11,	32-35	62/63,	84-87	114/115,	136-139
Schwandorf	14/15,	40-43	66/67,	92-95	118/119,	144-147
Schwarzwald-Baar-Kreis	12/13,	36-39	64/65,	88-91	116/117,	140-143
Schweinfurt, Stadt	14/15,	40-43	66/67,	92-95	118/119,	144-147
Schweinfurt	16/17,	44-47	68/69,	96-99	120/121,	148-151
Schwerin, Stadt	16/17,	44-47	68/69,	96-99	120/121,	148-151
Segeberg	6/7,	24-27	58/59,	76-79	110/111,	128-131
Siegen-Wittgenstein	8/9,	28-31	60/61,	80-83	112/113,	132-135
Sigmaringen	12/13,	36-39	64/65,	88-91	116/117,	140-143
Sömmerda	20/21,	52-55	72/73,	104-107	124/125,	156-159
Soest	10/11,	32-35	62/63,	84-87	114/115,	136-139
Solingen, Stadt	8/9,	28-31	60/61,	80-83	112/113,	132-135
Soltau-Fallingb. Bostel	6/7,	24-27	58/59,	76-79	110/111,	128-131
Sonneberg	20/21,	52-55	72/73,	104-107	124/125,	156-159
Speyer, Stadt	10/11,	32-35	62/63,	84-87	114/115,	136-139
Spree-Neiße	16/17,	44-47	68/69,	96-99	120/121,	148-151

Alphabetisches Kreisverzeichnis

Kreis	Seite					
	N		U		A	
Stade	6/7,	24-27	58/59,	76-79	110/111,	128-131
Starnberg	14/15,	40-43	66/67,	92-95	118/119,	144-147
Steinburg	6/7,	24-27	58/59,	76-79	110/111,	128-131
Steinfurt	8/9,	28-31	60/61,	80-83	112/113,	132-135
Stendal	18/19,	48-51	70/71,	100-103	122/123,	152-155
Stollberg	18/19,	48-51	70/71,	100-103	122/123,	152-155
Stormarn	6/7,	24-27	58/59,	76-79	110/111,	128-131
Stralsund, Stadt	16/17,	44-47	68/69,	96-99	120/121,	148-151
Straubing, Stadt	14/15,	40-43	66/67,	92-95	118/119,	144-147
Straubing-Bogen	14/15,	40-43	66/67,	92-95	118/119,	144-147
Stuttgart, Stadt	12/13,	36-39	64/65,	88-91	116/117,	140-143
Südliche Weinstraße	12/13,	36-39	64/65,	88-91	116/117,	140-143
Südwestpfalz	12/13,	36-39	64/65,	88-91	116/117,	140-143
Suhl, Stadt	18/19,	48-51	70/71,	100-103	122/123,	152-155
T						
Teltow-Fläming	16/17,	44-47	68/69,	96-99	120/121,	148-151
Tirschenreuth	14/15,	40-43	66/67,	92-95	118/119,	144-147
Torgau-Oschatz	18/19,	48-51	70/71,	100-103	122/123,	152-155
Traunstein	14/15,	40-43	66/67,	92-95	118/119,	144-147
Trier-Saarburg	10/11,	32-35	62/63,	84-87	114/115,	136-139
Tübingen	12/13,	36-39	64/65,	88-91	116/117,	140-143
Tuttlingen	12/13,	36-39	64/65,	88-91	116/117,	140-143
U						
Uckermark	16/17,	44-47	68/69,	96-99	120/121,	148-151
Uecker-Randow	18/19,	48-51	70/71,	100-103	122/123,	152-155
Uelzen	6/7,	24-27	58/59,	76-79	110/111,	128-131
Ulm, Stadt	12/13,	36-39	64/65,	88-91	116/117,	140-143
Unna	10/11,	32-35	62/63,	84-87	114/115,	136-139
Unstrut-Hainich-Kreis	18/19,	48-51	72/73,	104-107	122/123,	152-155
Unterallgäu	16/17,	44-47	68/69,	96-99	120/121,	148-151
V						
Vechta	6/7,	24-27	58/59,	76-79	110/111,	128-131
Verden	6/7,	24-27	58/59,	76-79	110/111,	128-131
Viersen	8/9,	28-31	60/61,	80-83	112/113,	132-135
Vogelsbergkreis	10/11,	32-35	62/63,	84-87	114/115,	136-139
Vogtlandkreis	18/19,	48-51	70/71,	100-103	122/123,	152-155
Vulkaneifel	10/11,	32-35	62/63,	84-87	114/115,	136-139
W						
Waldeck-Frankenberg	10/11,	32-35	62/63,	84-87	114/115,	136-139
Waldshut	12/13,	36-39	64/65,	88-91	116/117,	140-143
Warendorf	8/9,	28-31	60/61,	80-83	112/113,	132-135
Wartburgkreis	18/19,	48-51	70/71,	100-103	122/123,	152-155
Weiden in der Oberpfalz, Stadt	14/15,	40-43	66/67,	92-95	118/119,	144-147
Weilheim-Schongau	14/15,	40-43	66/67,	92-95	118/119,	144-147
Weimar, Stadt	18/19,	48-51	70/71,	100-103	122/123,	152-155
Weimarer-Land	20/21,	52-55	72/73,	104-107	124/125,	156-159
Weißenburg-Gunzenhausen	14/15,	40-43	66/67,	92-95	118/119,	144-147
Weißeritzkreis	18/19,	48-51	70/71,	100-103	122/123,	152-155
Werra-Meißner-Kreis	10/11,	32-35	62/63,	84-87	114/115,	136-139
Wesel	8/9,	28-31	60/61,	80-83	112/113,	132-135
Wesermarsch	8/9,	28-31	60/61,	80-83	112/113,	132-135
Westerwaldkreis	10/11,	32-35	62/63,	84-87	114/115,	136-139
Wetteraukreis	10/11,	32-35	62/63,	84-87	114/115,	136-139
Wiesbaden, Stadt	10/11,	32-35	62/63,	84-87	114/115,	136-139
Wilhelmshaven, Stadt	6/7,	24-27	58/59,	76-79	110/111,	128-131
Wismar, Stadt	16/17,	44-47	68/69,	96-99	120/121,	148-151
Wittenberg	18/19,	48-51	70/71,	100-103	122/123,	152-155
Wittmund	8/9,	28-31	60/61,	80-83	112/113,	132-135
Wolfenbüttel	6/7,	24-27	58/59,	76-79	110/111,	128-131
Wolfsburg, Stadt	6/7,	24-27	58/59,	76-79	110/111,	128-131
Worms, Stadt	10/11,	32-35	62/63,	84-87	114/115,	136-139

Alphabetisches Kreisverzeichnis

Blatt 8

Kreis	Seite					
	N		U		A	
Würzburg, Stadt	14/15,	40-43	66/67,	92-95	118/119,	144-147
Würzburg	16/17,	44-47	68/69,	96-99	120/121,	148-151
Wunsiedel im Fichtelgebirge	14/15,	40-43	66/67,	92-95	118/119,	144-147
Wuppertal, Stadt	8/9,	28-31	60/61,	80-83	112/113,	132-135
Z						
Zollernalbkreis	12/13,	36-39	64/65,	88-91	116/117,	140-143
Zweibrücken, Stadt	10/11,	32-35	62/63,	84-87	114/115,	136-139
Zwickau, Stadt	18/19,	48-51	70/71,	100-103	122/123,	152-155
Zwickauer Land	18/19,	48-51	70/71,	100-103	122/123,	152-155

Impressum

Herausgabe und Vertrieb:

Kraftfahrt-Bundesamt
24932 Flensburg

Telefon: 0461 316-1446
Telefax: 0461 314-1731
E-Mail: vertrieb@kba.de
Internet: www.kba.de

Publication and distribution:

Kraftfahrt-Bundesamt
24932 Flensburg
Germany

Phone: +49 461 316-1446
Fax: +49 461 314-1731
E-Mail: vertrieb@kba.de
Internet: www.kba.de

Fachliche Auskünfte und Beratung:

Telefon: 0461 316-1133
Telefax: 0461 316-2833
E-Mail: fahrzeugstatistik@kba.de

Information and assistance:

Phone: +49 461 316-1133
Fax: +49 461 316-2833
E-Mail: fahrzeugstatistik@kba.de

Erscheinungsfolge: jährlich
Erschienen im September 2008

Frequency of publication: annually
Published in September 2008

Alle Rechte vorbehalten. Die Vervielfältigung und Verbreitung dieser Veröffentlichung, auch auszugsweise und in digitaler Form, ist nur mit Quellenangabe gestattet. Dies gilt auch, wenn Inhalte dieser Veröffentlichung weiterverbreitet werden, die nur mittelbar erlangt wurden.

© Kraftfahrt-Bundesamt, Flensburg

All rights reserved. Reproduction and dissemination of this publication, including in parts or in digital form, is permitted provided the Kraftfahrt-Bundesamt - Federal Motor Transport Authority - is acknowledged as its source. This includes the dissemination of contents of this publication that have been obtained indirectly.

© Kraftfahrt-Bundesamt, Flensburg