



Kraftfahrt-Bundesamt

Ihr zentraler Informationsdienstleister rund um das Kraftfahrzeug
und seine Nutzer - Statistik -

Fahrzeugzulassungen (FZ)


Neuzulassungen, Besitzumschreibungen und Außerbetriebsetzungen von
Kraftfahrzeugen und Kraftfahrzeuganhängern nach Zulassungsbezirken
Jahr 2008

FZ 5

INHALTSVERZEICHNIS

FAHRZEUGZULASSUNGEN IM JAHR 2008

		Seite
Neuzulassungen		
Kraftfahrzeuge und Kraftfahrzeuganhänger nach Zulassungsbezirken		
- und Fahrzeugklassen	- weiß -	5
- und Haltergruppen	- gelb -	23
Besitzumschreibungen		
Kraftfahrzeuge und Kraftfahrzeuganhänger nach Zulassungsbezirken		
- und Fahrzeugklassen	- weiß -	57
- und Haltergruppen	- gelb -	75
Außerbetriebsetzungen		
Kraftfahrzeuge und Kraftfahrzeuganhänger nach Zulassungsbezirken		
- und Fahrzeugklassen	- weiß -	109
- und Haltergruppen	- gelb -	127
Methodische Erläuterungen	- weiß -	161
Zeichenerklärung	- weiß -	162
Begriffsbestimmungen	- weiß -	163
Erläuterungen zu Emissionsklassen	- weiß -	166
Alphabetisches Kreisverzeichnis	- grün -	169



Neuzulassungen von Kraftfahrzeugen und Kraftfahrzeuganhängern 2008 nach Zulassungsbezirken und Fahrzeugklassen

N

Neuzulassungen von Kraftfahrzeugen und Kraftfahrzeuganhängern 2008 nach Zulassungsbezirken und Fahrzeugklassen

Regierungsbezirk Statistische Kennziffer Zulassungsbezirk	Krafträder	Personenkraftwagen		Kraft- omnibusse	Lastkraftwagen		Zugma-		
		insgesamt	darunter Wohnmobile		insgesamt	darunter mit Spezial- aufbau	land-/forst- wirtschaftl. Zugmaschinen	sonstige Zugmaschinen	
									1
SCHLESWIG-HOLSTEIN									
01001	FLensburg,STADT	193	4 043	51	14	381	6	8	2
01002	KIEL,STADT	332	6 910	44	44	621	17	66	5
01003	LUEBECK,STADT	347	5 917	29	24	737	14	4	1
01004	NEUMUENSTER,STADT	133	2 920	14	4	391	29	4	-
01051	DITHMARSCHEN	254	3 147	53	-	279	22	211	8
01053	HERZOGTUM LAUENBURG	453	4 219	58	8	538	84	136	5
01054	NORDFRIESLAND	374	3 961	79	12	701	22	216	10
01055	OSTHOLSTEIN	471	5 425	112	3	412	17	115	7
01056	PINNEBERG	703	9 941	133	30	1 190	30	64	17
01057	PLOEN	282	2 823	55	7	269	8	73	11
01058	RENDSBURG-ECKERNFOERDE	422	7 608	135	15	778	49	209	9
01059	SCHLESWIG-FLensburg	456	4 450	146	11	493	33	158	12
01060	SEGEBERG	561	7 980	237	4	811	48	94	11
01061	STEINBURG	234	3 520	52	3	303	29	118	10
01062	STORMARN	563	7 079	60	2	903	34	68	42
	LAND INSGESAMT	5 778	79 943	1 258	181	8 807	442	1 544	150
HAMBURG									
02000	HAMBURG	2 590	149 394	252	250	11 868	175	79	30
	LAND INSGESAMT	2 590	149 394	252	250	11 868	175	79	30
NIEDERSACHSEN									
RB BRAUNSCHWEIG									
03101	BRAUNSCHWEIG,STADT	511	11 564	54	29	768	31	16	3
03102	SALZGITTER,STADT	151	2 261	18	20	186	13	10	-
03103	WOLFSBURG,STADT	260	128 232	222	20	1 298	3	29	-
03151	GIFHORN	373	4 982	54	2	234	2	107	5
03152	GOETTINGEN	381	6 247	51	8	514	27	92	8
03153	GOSLAR	249	4 369	24	1	366	30	55	2
03154	HELMSTEDT	226	2 847	25	3	135	3	46	6
03155	NORTHEIM	289	4 044	21	5	298	18	116	4
03156	OSTERODE AM HARZ	171	2 105	23	5	303	99	60	5
03157	PEINE	266	3 044	21	1	212	23	44	4
03158	WOLFENBUETTEL	320	3 000	30	5	220	8	72	6
	RB ZUSAMMEN	3 197	172 695	543	99	4 534	257	647	43
RB HANNOVER									
03241	HANNOVER	2 037	35 091	235	62	3 888	165	210	21
03251	DIEPHOLZ	409	5 451	80	10	658	60	157	8
03252	HAMELN-PYRMONT	378	3 241	45	7	290	19	63	6
03254	HILDESHEIM	470	6 849	66	19	767	40	83	12
03255	HOLZMINDEN	109	1 898	11	2	191	12	37	3
03256	NIENBURG(WESER)	259	2 513	63	2	317	46	72	4
03257	SCHAUMBURG	381	3 848	34	5	433	41	66	2
	RB ZUSAMMEN	4 043	58 891	534	107	6 544	383	688	56
RB LUENEURG									
03351	CELLE	384	4 918	69	9	513	22	81	7
03352	CUXHAVEN	425	5 113	125	4	397	20	196	11
03353	HARBURG	555	7 462	130	5	628	15	134	9
03354	LUECHOW-DANNENBERG	118	963	13	2	87	4	54	6
03355	LUENEURG	321	4 759	58	17	434	9	83	5
03356	OSTERHOLZ	349	2 299	31	2	209	6	43	5
03357	ROTENBURG(WUEMME)	406	3 825	36	8	512	116	271	5
03358	SOLTAU-FALLINGBOSTEL	359	3 301	32	4	408	28	120	9
03359	STADE	377	6 032	111	20	547	27	217	12
03360	UELZEN	226	2 483	20	4	214	9	102	5
03361	VERDEN	279	4 049	28	5	406	18	126	2
	RB ZUSAMMEN	3 799	45 204	653	80	4 355	274	1 427	76
RB WESER-EMS									
03401	DELMENHORST,STADT	145	2 287	19	-	130	9	11	-
03402	EMDEN,STADT	88	1 249	21	5	81	1	8	1
03403	OLDENBURG(OLDENB),STADT	242	5 183	46	10	474	14	6	3
03404	OSNABRUECK,STADT	325	6 108	32	12	884	126	10	5
03405	WILHELMSHAVEN,STADT	174	2 643	36	3	252	9	12	2
03451	AMMERLAND	222	2 648	72	12	441	19	125	1
03452	AURICH	305	4 090	108	10	484	18	131	4
03453	CLOPPENBURG	224	2 478	28	6	508	69	196	7
03454	EMSLAND	705	6 876	131	11	1 058	80	349	5
03455	FRIESLAND	145	2 371	48	-	253	11	56	2
03456	GRAFSCHAFT BENTHEIM	293	2 907	102	2	841	12	138	1
03457	LEER	343	3 159	78	7	379	41	113	5
03458	OLDENBURG(OLDENBURG)	262	2 923	38	2	353	34	114	2
03459	OSNABRUECK	952	7 741	103	15	1 070	86	225	8
03460	VECHTA	245	2 647	21	11	570	60	156	9

schienen		Sonstige Kfz	Kraftfahrzeuge insgesamt	Kraftfahrzeuganhänger				Regierungsbezirk Statistische Kennziffer Zulassungsbezirk
Sattelzug- maschinen	insgesamt			zur Lastenbe- förderung	Übrige	insgesamt	darunter Sattelan- hänger	
9	10	11	12	13	14	15	16	
SCHLESWIG-HOLSTEIN								
201	211	10	4 852	127	43	170	8	01001 FLENSBURG,STADT
25	96	46	8 049	256	84	340	25	01002 KIEL,STADT
173	178	41	7 244	509	75	584	226	01003 LUEBECK,STADT
53	57	13	3 518	237	25	262	37	01004 NEUMUENSTER,STADT
286	505	24	4 209	603	75	678	122	01051 DITHMARSCHEN
76	217	48	5 483	652	128	780	96	01053 HERZOGTUM LAUENBURG
78	304	55	5 407	795	133	928	88	01054 NORDFRIESLAND
84	206	44	6 561	670	331	1 001	111	01055 OSTHOLSTEIN
90	171	37	12 072	695	243	938	117	01056 PINNEBERG
22	106	28	3 515	363	111	474	29	01057 PLOEN
220	438	73	9 334	860	381	1 241	78	01058 RENDSBURG-ECKERNFOERDE
422	592	37	6 039	862	300	1 162	83	01059 SCHLESWIG-FLENSBURG
155	260	52	9 668	1 161	257	1 418	395	01060 SEGEBERG
30	158	13	4 231	385	117	502	32	01061 STEINBURG
52	162	185	8 894	744	136	880	180	01062 STORMARN
1 967	3 661	706	99 076	8 919	2 439	11 358	1 627	LAND INSGESAMT
HAMBURG								
831	940	327	165 369	3 184	905	4 089	1 464	02000 HAMBURG
831	940	327	165 369	3 184	905	4 089	1 464	LAND INSGESAMT
NIEDERSACHSEN								
182	201	30	13 103	451	60	511	68	RB BRAUNSCHWEIG
19	29	11	2 658	215	37	252	23	03101 BRAUNSCHWEIG,STADT
19	48	23	129 881	212	40	252	47	03102 SALZGITTER,STADT
28	140	36	5 767	523	98	621	32	03103 WOLFSBURG,STADT
35	135	26	7 311	438	84	522	23	03151 GIFHORN
77	134	15	5 134	387	52	439	50	03152 GOETTINGEN
10	62	18	3 291	238	42	280	18	03153 GOSLAR
83	203	27	4 866	398	57	455	104	03154 HELMSTEDT
511	576	29	3 189	1 316	38	1 354	1 064	03155 NORTHEIM
33	81	22	3 626	383	63	446	34	03156 OSTERODE AM HARZ
12	90	19	3 654	306	55	361	10	03157 PEINE
1 009	1 699	256	182 480	4 867	626	5 493	1 473	03158 WOLFENBUETTEL
RB ZUSAMMEN								
RB HANNOVER								
313	544	327	41 949	2 414	488	2 902	385	03241 HANNOVER
241	406	35	6 969	1 185	178	1 363	328	03251 DIEPHOLZ
23	92	25	4 033	414	89	503	40	03252 HAMELN-PYRMONT
123	218	51	8 374	683	171	854	104	03254 HILDESHEIM
23	63	7	2 270	223	50	273	25	03255 HOLZMINDEN
126	202	34	3 327	537	60	597	129	03256 NIENBURG(WESER)
54	122	27	4 816	520	98	618	51	03257 SCHAUMBURG
903	1 647	506	71 738	5 976	1 134	7 110	1 062	RB ZUSAMMEN
RB LUENEBURG								
75	163	58	6 045	588	103	691	72	03351 CELLE
77	284	41	6 264	760	130	890	60	03352 CUXHAVEN
115	258	39	8 947	1 406	198	1 604	635	03353 HARBURG
35	95	6	1 271	227	40	267	27	03354 LUECHOW-DANNENBERG
46	134	41	5 706	477	126	603	39	03355 LUENEBURG
24	72	56	2 987	335	105	440	17	03356 OSTERHOLZ
354	630	89	5 470	1 838	153	1 991	948	03357 ROTENBURG(WUEMME)
49	178	19	4 269	523	82	605	55	03358 SOLTAU-FALLINGBOSTEL
143	372	23	7 371	708	130	838	119	03359 STADE
38	145	15	3 087	351	37	388	34	03360 UELZEN
88	216	17	4 972	401	105	506	44	03361 VERDEN
1 044	2 547	404	56 389	7 614	1 209	8 823	2 050	RB ZUSAMMEN
RB WESER-EMS								
22	33	11	2 606	181	33	214	56	03401 DELMENHORST,STADT
10	19	4	1 446	130	30	160	40	03402 EMDEN,STADT
21	30	12	5 951	309	106	415	15	03403 OLDENBURG(OLDENB),STADT
132	147	19	7 495	345	77	422	91	03404 OSNABRUECK,STADT
5	19	58	3 149	112	36	148	6	03405 WILHELMSHAVEN,STADT
72	198	35	3 556	495	124	619	94	03451 AMMERLAND
75	210	24	5 123	681	158	839	84	03452 AURICH
133	336	31	3 583	806	76	882	106	03453 CLOPPENBURG
330	684	119	9 453	2 155	270	2 425	716	03454 EMSLAND
26	84	14	2 867	295	60	355	47	03455 FRIESLAND
98	237	29	4 309	561	127	688	106	03456 GRAFSCHAFT BENTHEIM
87	205	32	4 125	589	109	698	70	03457 LEER
100	216	50	3 806	592	133	725	121	03458 OLDENBURG(OLDENBURG)
224	457	38	10 273	1 279	207	1 486	225	03459 OSNABRUECK
287	452	33	3 958	894	53	947	381	03460 VECHTA

N

(Fortsetzung): Neuzulassungen von Kraftfahrzeugen und Kraftfahrzeuganhängern 2008 nach Zulassungsbezirken und Fahrzeugklassen

Regierungsbezirk Statistische Kennziffer Zulassungsbezirk	Krafträder	Personenkraftwagen		Kraft- omnibusse	Lastkraftwagen		Zugma-	
		insgesamt	darunter Wohnmobile		insgesamt	darunter mit Spezial- aufbau	land-/forst- wirtschaftl. Zugmaschinen	sonstige Zugmaschinen
03461 WESERMARSCH	187	1 940	28	5	179	10	71	1
03462 WITTMUND	99	1 222	19	6	136	5	50	2
RB ZUSAMMEN	4 956	58 472	930	117	8 093	604	1 771	58
LAND INSGESAMT	15 995	335 262	2 660	403	23 526	1 518	4 533	233
BREMEN								
04011 BREMEN,STADT	817	18 244	141	83	1 595	79	19	2
04012 BREMERHAVEN,STADT	213	2 702	11	6	318	9	15	2
LAND INSGESAMT	1 030	20 946	152	89	1 913	88	34	4
NORDRHEIN-WESTFALEN								
RB DUESSELDORF								
05111 DUESSELDORF,STADT	1 250	32 968	57	90	1 884	69	26	9
05112 DUISBURG,STADT	682	13 832	55	10	1 237	50	7	1
05113 ESSEN,STADT	892	18 813	59	14	1 990	102	25	16
05114 KREFELD,STADT	401	8 958	39	8	698	29	11	3
05116 MOENCHENGLADBACH,STADT	454	8 354	77	22	747	34	13	4
05117 MUELHEIM A.D.RUHR,STADT	289	5 166	143	2	459	40	2	1
05119 OBERHAUSEN,STADT	361	5 375	34	26	522	15	9	2
05120 REMSCHEID,STADT	320	3 963	44	7	348	19	6	5
05122 SOLINGEN,STADT	402	7 221	43	2	546	14	8	3
05124 WUPPERTAL,STADT	694	11 551	236	17	811	59	13	3
05154 KLEVE	661	8 290	202	6	887	39	210	12
05158 METTMANN	1 113	18 513	116	13	1 453	60	79	10
05162 NEUSS	938	16 071	86	22	1 273	93	109	15
05166 VIERSEN	667	9 091	103	15	944	54	152	12
05170 WESEL	1 151	15 536	103	51	1 186	48	123	5
RB ZUSAMMEN	10 275	183 702	1 397	305	14 985	725	793	101
RB KOELN								
05314 BONN,STADT	551	17 789	37	23	4 825	204	15	4
05315 KOELN,STADT	1 876	47 937	128	124	4 070	174	46	20
05316 LEVERKUSEN,STADT	361	6 074	40	21	392	6	40	-
05354 AACHEN	995	17 793	114	64	1 576	200	58	24
05358 DUEREN	508	8 227	94	25	1 035	42	99	15
05362 RHEIN-ERFT-KREIS	932	13 445	181	15	1 324	82	109	15
05366 EUSKIRCHEN	452	4 806	49	9	501	29	83	8
05370 HEINSBERG	598	8 038	123	11	1 328	30	108	7
05374 OBERBERGISCHER KREIS	636	9 679	71	21	900	21	102	14
05378 RHEIN.-BERGISCHER KREIS	634	9 870	83	14	798	38	49	15
05382 RHEIN-SIEG-KREIS	1 876	16 061	151	65	1 991	48	148	17
RB ZUSAMMEN	9 419	159 719	1 071	392	18 740	874	857	139
RB MUENSTER								
05512 BOTTROP,STADT	226	3 522	13	3	213	9	14	2
05513 GELSENKIRCHEN,STADT	375	6 022	24	23	534	11	5	2
05515 MUENSTER,STADT	464	9 131	80	10	1 289	44	30	6
05554 BORKEN	1 191	9 579	127	18	1 303	118	235	21
05558 COESFELD	453	5 897	141	9	579	54	133	15
05562 RECKLINGHAUSEN	1 198	16 949	141	57	1 221	56	61	7
05566 STEINFURT	770	10 565	109	24	1 131	123	262	23
05570 WARENDORF	668	6 057	110	11	462	24	196	5
RB ZUSAMMEN	5 345	67 722	745	155	6 732	439	936	81
RB DETMOLD								
05711 BIELEFELD,STADT	436	9 749	76	105	961	65	14	13
05754 GUETERSLOH	616	9 086	145	13	1 235	90	194	25
05758 HERFORD	534	8 187	87	28	752	41	66	3
05762 HOEXTER	277	3 602	32	7	343	24	150	6
05766 LIPPE	603	8 608	129	29	833	72	125	5
05770 MINDEN-LUEBBECKE	644	8 989	61	9	1 131	82	80	14
05774 PADERBORN	522	7 569	71	43	699	44	134	3
RB ZUSAMMEN	3 632	55 790	601	234	5 954	418	763	69
RB ARNSBERG								
05911 BOCHUM,STADT	648	24 969	105	28	1 622	38	17	3
05913 DORTMUND,STADT	1 156	17 137	108	140	1 613	79	20	7
05914 HAGEN,STADT	345	4 688	23	24	483	19	17	4
05915 HAMM,STADT	302	4 500	23	6	491	22	30	3
05916 HERNE,STADT	301	3 089	15	19	348	7	3	1
05954 ENNEPE-RUHR-KREIS	829	10 204	103	20	855	40	39	3
05958 HOCHSAUERLANDKREIS	538	8 606	77	30	729	65	131	13
05962 MAERKISCHER KREIS	811	13 617	92	26	1 140	68	96	12
05966 OLPE	257	3 838	29	4	380	20	75	14
05970 SIEGEN-WITGENSTEIN	696	10 719	77	16	1 025	33	100	16

schienen		Sonstige Kfz	Kraftfahrzeuge insgesamt	Kraftfahrzeuganhänger				Regierungsbezirk Statistische Kennziffer Zulassungsbezirk
Sattelzugmaschinen	insgesamt			zur Lastenbeförderung	Übrige	insgesamt	darunter Sattelanhänger	
9	10	11	12	13	14	15	16	
33	105	8	2 424	427	55	482	111	03461 WESERMARSCH
10	62	4	1 529	209	38	247	6	03462 WITTMUND
1 665	3 494	521	75 653	10 060	1 692	11 752	2 275	RB ZUSAMMEN
4 621	9 387	1 687	386 260	28 517	4 661	33 178	6 860	LAND INSGESAMT
BREMEN								
390	411	86	21 236	1 094	225	1 319	530	04011 BREMEN,STADT
65	82	19	3 340	270	31	301	125	04012 BREMERHAVEN,STADT
455	493	105	24 576	1 364	256	1 620	655	LAND INSGESAMT
NORDRHEIN-WESTFALEN								
64	99	82	36 373	555	163	718	75	RB DUESSELDORF
509	517	89	16 367	765	205	970	328	05111 DUESSELDORF,STADT
178	219	147	22 075	740	249	989	242	05112 DUISBURG,STADT
81	95	35	10 195	321	117	438	65	05113 ESSEN,STADT
54	71	26	9 674	380	197	577	59	05114 KREFELD,STADT
65	68	27	6 011	229	108	337	47	05116 MOENCHENGLADBACH,STADT
39	50	22	6 356	208	72	280	43	05117 MUELHEIM A.D.RUHR,STADT
60	71	13	4 722	218	47	265	55	05119 OBERHAUSEN,STADT
36	47	11	8 229	262	67	329	31	05120 REMSCHEID,STADT
84	100	37	13 210	365	218	583	60	05122 SOLINGEN,STADT
267	489	52	10 385	1 001	209	1 210	288	05124 WUPPERTAL,STADT
203	292	66	21 450	1 012	319	1 331	348	KLEVE
175	299	62	18 665	757	233	990	162	05154 KLEVE
232	396	43	11 156	836	339	1 175	190	05158 METTMANN
242	370	95	18 389	1 077	327	1 404	235	05162 NEUSS
2 289	3 183	807	213 257	8 726	2 870	11 596	2 228	05166 VIERSEN
								05170 WESEL
								RB ZUSAMMEN
57	76	130	23 394	523	68	591	104	RB KOELN
286	352	85	54 444	982	413	1 395	229	05314 BONN,STADT
34	74	17	6 939	194	99	293	25	05315 KOELN,STADT
280	362	95	20 885	1 169	335	1 504	239	05316 LEVERKUSEN,STADT
111	225	36	10 056	743	125	868	90	05354 AACHEN
256	380	70	16 166	1 028	276	1 304	308	05358 DUEREN
104	195	25	5 988	731	126	857	140	05362 RHEIN-ERFT-KREIS
90	205	39	10 219	791	208	999	115	05366 EUSKIRCHEN
55	171	35	11 442	745	132	877	70	05370 HEINSBERG
53	117	24	11 457	519	144	663	43	05374 OBERBERGISCHER KREIS
219	384	57	20 434	1 206	290	1 496	158	05378 RHEIN.-BERGISCHER KREIS
1 545	2 541	613	191 424	8 631	2 216	10 847	1 521	05382 RHEIN-SIEG-KREIS
								RB ZUSAMMEN
35	51	14	4 029	157	40	197	40	RB MUENSTER
66	73	28	7 055	253	64	317	71	05512 BOTTRUP,STADT
117	153	30	11 077	509	97	606	82	05513 GELSENKIRCHEN,STADT
348	604	73	12 768	1 329	329	1 658	241	05515 MUENSTER,STADT
108	256	58	7 252	778	230	1 008	84	05554 BORKEN
274	342	53	19 820	1 206	327	1 533	322	05558 COESFELD
272	557	62	13 109	1 638	274	1 912	487	05562 RECKLINGHAUSEN
262	463	41	7 702	830	293	1 123	215	05566 STEINFURT
1 482	2 499	359	82 812	6 700	1 654	8 354	1 542	05570 WARENDORF
								RB ZUSAMMEN
98	125	33	11 409	457	125	582	56	RB DETMOLD
358	577	67	11 594	1 918	432	2 350	1 122	05711 BIELEFELD,STADT
95	164	20	9 685	625	134	759	109	05754 GUETERSLOH
57	213	21	4 463	482	64	546	89	05758 HERFORD
114	244	39	10 356	964	213	1 177	113	05762 HOEXTER
179	273	47	11 093	1 038	156	1 194	239	05766 LIPPE
201	338	30	9 201	751	141	892	166	05770 MINDEN-LUEBBECKE
1 102	1 934	257	67 801	6 235	1 265	7 500	1 894	05774 PADERBORN
								RB ZUSAMMEN
117	137	40	27 444	463	162	625	93	RB ARNSBERG
231	258	82	20 386	862	291	1 153	217	05911 BOCHUM,STADT
62	83	19	5 642	263	67	330	66	05913 DORTMUND,STADT
129	162	19	5 480	389	85	474	57	05914 HAGEN,STADT
35	39	48	3 844	171	88	259	26	05915 HAMM,STADT
82	124	50	12 082	588	184	772	95	05916 HERNE,STADT
312	456	38	10 397	856	231	1 087	179	05954 ENNEPE-RUHR-KREIS
135	243	54	15 891	887	197	1 084	151	05958 HOCHSAUERLANDKREIS
43	132	18	4 629	463	63	526	62	05962 MAERKISCHER KREIS
235	351	38	12 845	944	170	1 114	165	05966 OLPE
								05970 SIEGEN-WITTGENSTEIN

N

(Fortsetzung): Neuzulassungen von Kraftfahrzeugen und Kraftfahrzeuganhängern 2008 nach Zulassungsbezirken und Fahrzeugklassen

Regierungsbezirk Statistische Kennziffer Zulassungsbezirk	Krafträder	Personenkraftwagen		Kraft- omnibusse	Lastkraftwagen		Zugma-		
		insgesamt	darunter Wohnmobile		insgesamt	darunter mit Spezial- aufbau	land-/forst- wirtschaftl. Zugmaschinen	sonstige Zugmaschinen	
									1
05974 SOEST	543	8 058	81	10	657	59	131	5	
05978 UNNA	727	12 543	152	16	1 022	75	63	8	
RB ZUSAMMEN	7 153	121 968	885	339	10 365	525	722	89	
LAND INSGESAMT	35 824	588 901	4 699	1 425	56 776	2 981	4 071	479	
HESSEN									
RB DARMSTADT									
06411 DARMSTADT,STADT	229	6 299	18	26	507	12	7	2	
06412 FRANKFURT AM MAIN,STADT	1 203	41 959	60	53	3 811	39	10	17	
06413 OFFENBACH AM MAIN,STADT	542	4 656	98	9	290	10	2	4	
06414 WIESBADEN,STADT	503	13 800	55	92	899	82	26	11	
06431 BERGSTRASSE	6 001	10 214	68	36	732	15	89	8	
06432 DARMSTADT-DIEBURG	689	9 750	50	4	832	148	91	7	
06433 GROSS-GERAU	1 040	26 029	61	7	927	78	42	6	
06434 HOCHTAUNUSKREIS	587	40 915	38	11	1 500	16	28	20	
06435 MAIN-KINZIG-KREIS	970	11 767	184	10	1 176	208	106	11	
06436 MAIN-TAUNUS-KREIS	447	41 957	35	52	4 490	27	23	8	
06437 ODENWALDKREIS	266	2 664	15	12	200	4	36	3	
06438 OFFENBACH	694	10 968	55	7	948	24	38	4	
06439 RHEINGAU-TAUNUS-KREIS	336	5 628	18	2	386	20	47	12	
06440 WETTERAUKREIS	634	9 589	95	6	796	54	146	19	
RB ZUSAMMEN	14 141	236 195	850	327	17 494	737	691	132	
RB GIESSEN									
06531 GIESSEN	537	7 659	64	9	848	161	86	8	
06532 LAHN-DILL-KREIS	669	7 680	50	6	682	27	75	17	
06533 LIMBURG-WEILBURG	381	5 746	54	71	543	13	97	18	
06534 MARBURG-BIEDENKOPF	471	6 409	47	21	525	17	139	16	
06535 VOGELSBURGKREIS	341	2 799	13	10	294	26	120	11	
RB ZUSAMMEN	2 399	30 293	228	117	2 892	244	517	70	
RB KASSEL									
06611 KASSEL,STADT	466	8 179	52	22	600	39	21	5	
06631 FULDA	539	6 940	44	19	792	44	133	12	
06632 HERSFELD-ROTENBURG	328	2 885	18	1	274	31	77	23	
06633 KASSEL, LAND	572	8 897	127	6	626	65	94	11	
06634 SCHWALM-EDER-KREIS	582	5 886	58	8	431	22	141	17	
06635 WALDECK-FRANKENBERG	365	4 657	44	14	399	12	130	9	
06636 WERRA-MEISSNER-KREIS	236	2 410	23	4	165	4	54	5	
RB ZUSAMMEN	3 088	39 854	366	74	3 287	217	650	82	
LAND INSGESAMT	19 628	306 342	1 444	518	23 673	1 198	1 858	284	
RHEINLAND-PFALZ									
RB KOBLENZ									
07111 KOBLENZ,STADT	226	4 574	11	36	484	58	5	8	
07131 AHRWEILER	333	2 887	37	6	296	11	66	15	
07132 ALTENKIRCHEN(WESTWLD.)	368	3 618	25	7	396	26	62	17	
07133 BAD KREUZNACH	569	3 888	35	5	402	15	70	43	
07134 BIRKENFELD	147	2 179	10	3	182	3	32	18	
07135 COCHEM-ZELL	505	1 641	17	5	169	6	53	20	
07137 MAYEN-KOBLENZ	526	5 779	72	2	665	52	69	27	
07138 NEUWIED	486	5 325	52	13	509	22	58	15	
07140 RHEIN-HUNSRUECK-KREIS	263	2 854	26	14	323	25	57	32	
07141 RHEIN-LAHN-KREIS	422	3 423	37	8	631	7	47	13	
07143 WESTERWALDKREIS	502	7 195	45	3	749	57	94	23	
RB ZUSAMMEN	4 347	43 363	367	102	4 806	282	613	231	
RB TRIER									
07211 TRIER-SAARBURG	586	6 833	34	14	762	41	95	15	
07231 BERNKASTEL-WITTLICH	209	3 099	12	4	428	38	75	12	
07232 EIFELKREIS BITBURG-PRUEM	206	3 001	8	8	308	16	156	26	
07233 VULKANEIFEL	116	1 667	17	1	207	5	40	5	
RB ZUSAMMEN	1 117	14 600	71	27	1 705	100	366	58	
RB RHEINHESSEN-PFALZ									
07311 FRANKENTHAL (PFALZ),STADT	69	1 230	7	-	81	2	5	2	
07312 KAISERSLAUTERN,STADT	122	5 884	9	6	332	6	9	-	
07313 LANDAU I.D.PFALZ,STADT	85	1 562	7	-	115	4	6	2	
07314 LUDWIGSHAFEN A.RH.,STADT	328	4 269	14	23	383	8	15	2	
07315 MAINZ,STADT	344	9 089	81	23	456	12	12	5	
07316 NEUSTADT A.D.WSTR.,STADT	116	1 961	9	-	154	13	13	2	
07317 PIRMASENS,STADT	47	1 568	5	-	99	3	5	-	
07318 SPEYER,STADT	139	1 599	8	12	136	9	7	2	
07319 WORMS,STADT	209	2 099	10	-	187	11	27	-	
07320 ZWEIBRUECKEN,STADT	121	947	7	3	84	3	4	1	
07331 ALZEY-WORMS	339	3 529	36	3	349	9	108	11	
07332 BAD DUERKHEIM	348	3 743	32	3	302	11	58	6	
07333 DONNERSBERGKREIS	170	1 789	14	-	147	22	37	11	

schienen		Sonstige Kfz	Kraftfahrzeuge insgesamt	Kraftfahrzeuganhänger				Regierungsbezirk Statistische Kennziffer Zulassungsbezirk
Sattelzugmaschinen	insgesamt			zur Lastenbeförderung	Übrige	insgesamt	darunter Sattelanhänger	
9	10	11	12	13	14	15	16	
320	456	46	9 770	1 046	168	1 214	364	05974 SOEST
163	234	89	14 631	824	268	1 092	174	05978 UNNA
1 864	2 675	541	143 041	7 756	1 974	9 730	1 649	RB ZUSAMMEN
8 282	12 832	2 577	698 335	38 048	9 979	48 027	8 834	LAND INSGESAMT
HESSEN								
30	39	27	7 127	114	39	153	20	06411 DARMSTADT,STADT
64	91	132	47 249	561	165	726	77	06412 FRANKFURT AM MAIN,STADT
47	53	17	5 567	196	25	221	105	06413 OFFENBACH AM MAIN,STADT
23	60	121	15 475	371	92	463	94	06414 WIESBADEN,STADT
44	141	44	17 168	550	142	692	46	06431 BERGSTRASSE
286	384	26	11 685	912	114	1 026	393	06432 DARMSTADT-DIEBURG
68	116	50	28 169	621	175	796	205	06433 GROSS-GERAU
13	61	15	43 089	402	67	469	66	06434 HOCHTAUNUSKREIS
117	234	55	14 212	1 015	307	1 322	95	06435 MAIN-KINZIG-KREIS
196	227	27	47 200	294	70	364	9	06436 MAIN-TAUNUS-KREIS
13	52	13	3 207	299	48	347	14	06437 ODENWALDKREIS
132	174	36	12 827	493	127	620	56	06438 OFFENBACH
10	69	16	6 437	323	66	389	3	06439 RHEINGAU-TAUNUS-KREIS
49	214	35	11 274	707	110	817	29	06440 WETTERAUKREIS
1 092	1 915	614	270 686	6 858	1 547	8 405	1 212	RB ZUSAMMEN
118	212	51	9 316	742	122	864	177	06531 GIESSEN
59	151	47	9 235	850	107	957	134	06532 LAHN-DILL-KREIS
87	202	20	6 963	486	112	598	60	06533 LIMBURG-WEILBURG
74	229	24	7 679	578	99	677	52	06534 MARBURG-BIEDENKOPF
33	164	20	3 628	415	54	469	50	06535 VOGELSBERGKREIS
371	958	162	36 821	3 071	494	3 565	473	RB ZUSAMMEN
64	90	47	9 404	229	60	289	43	06611 KASSEL,STADT
93	238	45	8 573	707	106	813	104	06631 FULDA
65	165	27	3 680	385	58	443	68	06632 HERSFELD-ROTENBURG
156	261	22	10 384	742	156	898	209	06633 KASSEL, LAND
85	243	18	7 168	620	100	720	58	06634 SCHWALM-EDER-KREIS
62	201	19	5 655	592	106	698	61	06635 WALDECK-FRANKENBERG
28	87	11	2 913	318	40	358	30	06636 WERRA-MEISSNER-KREIS
553	1 285	189	47 777	3 593	626	4 219	573	RB ZUSAMMEN
2 016	4 158	965	355 284	13 522	2 667	16 189	2 258	LAND INSGESAMT
RHEINLAND-PFALZ								
71	84	18	5 422	156	36	192	14	07111 KOBLENZ,STADT
53	134	32	3 688	345	56	401	44	07131 AHRWEILER
128	207	29	4 625	452	64	516	65	07132 ALTENKIRCHEN(WESTWLD.)
39	152	33	5 049	469	68	537	45	07133 BAD KREUZNACH
11	61	21	2 593	314	44	358	31	07134 BIRKENFELD
32	105	7	2 432	313	41	354	32	07135 COCHEM-ZELL
119	215	43	7 230	714	85	799	89	07137 MAYEN-KOBLENZ
92	165	24	6 522	565	100	665	93	07138 NEUWIED
65	154	25	3 633	499	59	558	66	07140 RHEIN-HUNSRUECK-KREIS
12	72	12	4 568	339	46	385	15	07141 RHEIN-LAHN-KREIS
141	258	34	8 741	761	125	886	189	07143 WESTERWALDKREIS
763	1 607	278	54 503	4 927	724	5 651	683	RB ZUSAMMEN
63	173	43	8 411	759	120	879	76	07211 TRIER-SAARBURG
83	170	31	3 941	535	48	583	100	07231 BERNKASTEL-WITTLICH
38	220	31	3 774	449	38	487	44	07232 EIFELKREIS BITBURG-PRUEM
42	87	12	2 090	326	28	354	40	07233 VULKANEIFFEL
226	650	117	18 216	2 069	234	2 303	260	RB ZUSAMMEN
13	20	7	1 407	116	33	149	55	07311 FRANKENTHAL(PFALZ),STADT
16	25	17	6 386	140	19	159	1	07312 KAISERSLAUTERN,STADT
15	23	13	1 798	84	16	100	6	07313 LANDAU I.D.PFALZ,STADT
25	42	34	5 079	209	55	264	36	07314 LUDWIGSHAFEN A.RH.,STADT
22	39	33	9 984	173	65	238	24	07315 MAINZ,STADT
29	44	11	2 286	94	14	108	5	07316 NEUSTADT A.D.WSTR.,STADT
9	14	15	1 743	110	10	120	9	07317 PIRMASENS,STADT
43	52	36	1 974	146	20	166	57	07318 SPEYER,STADT
66	93	12	2 600	325	22	347	119	07319 WORMS,STADT
12	17	36	1 208	115	20	135	7	07320 ZWEIBRUECKEN,STADT
40	159	24	4 403	389	46	435	41	07331 ALZEY-WORMS
41	105	25	4 526	350	61	411	45	07332 BAD DUERKHEIM
26	74	8	2 188	268	25	293	31	07333 DONNERSBERGKREIS

Regierungsbezirk Statistische Kennziffer Zulassungsbezirk	Krafträder	Personenkraftwagen		Kraft- omnibusse	Lastkraftwagen		Zugma-	
		insgesamt	darunter Wohnmobile		insgesamt	darunter mit Spezial- aufbau	land-/forst- wirtschaftl. Zugmaschinen	sonstige Zugmaschinen
07334 GERMERSHEIM	279	6 666	44	3	303	28	50	9
07335 KAISERSLAUTERN	257	2 315	23	2	195	17	27	7
07336 KUSEL	110	1 366	10	2	93	3	30	7
07337 SÜDLICHE WEINSTRASSE	277	3 025	26	4	205	11	83	9
07338 RHEIN-PFALZ-KREIS	447	3 843	55	1	313	21	90	10
07339 MAINZ-BINGEN	505	6 198	47	4	467	19	105	21
07340 SÜDWESTPFALZ	243	2 271	23	2	238	7	38	5
RB ZUSAMMEN	4 555	64 953	467	91	4 639	219	729	112
LAND INSGESAMT	10 019	122 916	905	220	11 150	601	1 708	401
BADEN-WÜRTTEMBERG								
RB STUTTGART								
08111 STUTTGART,STADT	975	45 803	200	56	2 065	119	33	4
08115 BOEBLINGEN	766	35 831	182	44	866	42	74	13
08116 ESSLINGEN	1 336	22 823	157	17	1 394	72	78	25
08117 GOEPPINGEN	659	9 607	46	10	807	28	71	9
08118 LUDWIGSBURG	1 298	18 324	139	25	1 632	114	94	22
08119 REMS-MURR-KREIS	1 016	16 456	94	17	1 272	58	130	29
08121 HEILBRONN,STADT	274	4 742	22	24	514	22	24	1
08125 HEILBRONN	1 125	22 959	67	16	916	42	161	18
08126 HOHENLOHEKREIS	244	4 500	23	10	360	18	110	14
08127 SCHWABISCH HALL	448	5 063	54	11	682	58	155	23
08128 MAIN-TAUBER-KREIS	396	3 365	42	11	343	19	110	31
08135 HEIDENHEIM	249	3 863	29	3	278	34	59	5
08136 OSTALBKREIS	755	10 409	87	17	882	46	160	47
RB ZUSAMMEN	9 541	203 745	1 142	261	12 011	672	1 259	241
RB KARLSRUHE								
08211 BADEN-BADEN,STADT	95	2 678	12	6	201	11	6	3
08212 KARLSRUHE,STADT	675	10 782	45	21	971	59	36	4
08215 KARLSRUHE	1 097	12 720	108	8	1 052	56	107	14
08216 RASTATT	633	11 286	75	6	480	24	60	12
08221 HEIDELBERG,STADT	177	4 148	23	8	340	8	10	4
08222 MANNHEIM,STADT	813	13 608	172	79	1 141	25	14	5
08225 NECKAR-ODENWALD-KREIS	361	3 885	32	9	371	29	90	24
08226 RHEIN-NECKAR-KREIS	1 780	20 265	97	19	1 793	49	81	27
08231 PFORZHEIM,STADT	218	3 759	14	10	228	8	16	6
08235 CALW	302	6 537	78	16	433	37	46	14
08236 ENZKREIS	513	5 707	41	9	465	23	55	7
08237 FREUDENSTADT	311	3 956	11	4	280	19	36	8
RB ZUSAMMEN	6 975	99 331	708	195	7 755	348	557	128
RB FREIBURG								
08311 FREIBURG I.BREISG.STADT	271	6 598	63	32	597	31	26	6
08315 BREISGAU-HOCHSCHWARZWALD	514	6 009	111	13	628	45	178	15
08316 EMMENDINGEN	300	2 809	35	8	317	21	103	16
08317 ORTENAU-KREIS	1 033	10 235	134	32	1 287	84	228	30
08325 ROTTWEIL	269	4 246	49	2	413	37	89	22
08326 SCHWARZWALD-BAAR-KREIS	502	6 743	70	11	675	38	98	34
08327 TUTTLINGEN	280	4 351	55	3	392	7	94	10
08335 KONSTANZ	646	6 843	137	13	537	48	101	18
08336 LOERRACH	568	6 887	91	6	541	30	106	14
08337 WALDSHUT	350	4 464	36	11	396	27	93	12
RB ZUSAMMEN	4 733	59 185	781	131	5 783	368	1 116	177
RB TUEBINGEN								
08415 REUTLINGEN	691	8 948	91	18	905	73	90	12
08416 TUEBINGEN	338	6 774	54	32	470	31	46	3
08417 ZOLLERNALBKREIS	481	6 412	67	6	735	46	78	20
08421 ULM,STADT	235	5 911	30	155	831	65	12	3
08425 ALB-DONAU-KREIS	403	5 331	26	31	467	33	148	14
08426 BIBERACH	451	13 163	29	6	821	30	181	27
08435 BODENSEEKREIS	645	8 185	42	9	467	17	102	7
08436 RAVENSBURG	779	7 898	261	21	860	72	217	12
08437 SIGMARINGEN	326	3 755	23	1	351	18	106	14
RB ZUSAMMEN	4 349	66 377	623	279	5 907	385	980	112
LAND INSGESAMT	25 598	428 638	3 254	866	31 456	1 773	3 912	658
BAYERN								
RB OBERBAYERN								
09161 INGOLSTADT,STADT	334	34 326	16	11	427	10	28	8
09162 MUENCHEN,STADT	6 039	94 979	319	106	3 628	87	80	41
09163 ROSENHEIM,STADT	147	2 768	14	-	261	9	7	3
09171 ALTOETTING	352	3 082	26	3	282	24	81	6
09172 BERCHTESGADENER LAND	348	3 388	71	3	290	22	76	6
09173 BAD TOELZ-WOLFRATSHAUSEN	396	4 327	37	4	360	16	69	24
09174 DACHAU	447	4 515	198	9	339	13	76	8
09175 EBERSBERG	292	4 512	357	17	404	52	92	6
09176 EICHSTAETT	442	3 462	20	2	255	19	129	7

schienen		Sonstige Kfz	Kraftfahrzeuge insgesamt	Kraftfahrzeuganhänger				Regierungsbezirk Statistische Kennziffer Zulassungsbezirk
Sattelzug- maschinen	insgesamt			zur Lastenbe- förderung	Übrige	insgesamt	darunter Sattelan- hänger	
9	10	11	12	13	14	15	16	
155	214	47	7 512	455	69	524	124	07334 GERMERSHEIM
18	52	31	2 852	367	53	420	37	07335 KAISERSLAUTERN
7	44	4	1 619	270	26	296	6	07336 KUSEL
18	110	21	3 642	357	37	394	22	07337 SÜDLICHE WEINSTRASSE
57	157	14	4 775	347	97	444	54	07338 RHEIN-PFALZ-KREIS
42	168	31	7 373	532	104	636	72	07339 MAINZ-BINGEN
13	56	9	2 819	403	46	449	20	07340 SÜDWESTPFALZ
667	1 508	428	76 174	5 250	838	6 088	771	RB ZUSAMMEN
1 656	3 765	823	148 893	12 246	1 796	14 042	1 714	LAND INSGESAMT
BADEN-WÜRTTEMBERG								
216	253	73	49 225	608	149	757	44	08111 STUTTGART,STADT
50	137	27	37 671	781	210	991	32	08115 BOEBLINGEN
126	229	105	25 904	1 070	510	1 580	120	08116 ESSLINGEN
117	197	30	11 310	685	153	838	117	08117 GOEPFINGEN
217	333	59	21 671	1 088	238	1 326	145	08118 LUDWIGSBURG
144	303	56	19 120	1 023	201	1 224	123	08119 REMS-MURR-KREIS
124	149	31	5 734	212	32	244	64	08121 HEILBRONN,STADT
145	324	43	25 383	1 009	166	1 175	172	08125 HEILBRONN
47	171	24	5 309	405	46	451	61	08126 HOHENLOHEKREIS
114	292	31	6 527	793	114	907	94	08127 SCHWABISCH HALL
11	152	18	4 285	386	42	428	27	08128 MAIN-TAUBER-KREIS
42	106	25	4 524	417	97	514	31	08135 HEIDENHEIM
136	343	46	12 452	1 024	163	1 187	138	08136 OSTALBKREIS
1 489	2 989	568	229 115	9 501	2 121	11 622	1 168	RB ZUSAMMEN
28	37	7	3 024	158	21	179	69	08211 BADEN-BADEN,STADT
78	118	85	12 652	447	104	551	48	08212 KARLSRUHE,STADT
134	255	43	15 175	1 261	206	1 467	186	08215 KARLSRUHE
108	180	25	12 610	691	138	829	105	08216 RASTATT
17	31	18	4 722	105	31	136	6	08221 HEIDELBERG,STADT
84	103	62	15 806	364	138	502	34	08222 MANNHEIM,STADT
29	143	16	4 785	545	46	591	55	08225 NECKAR-ODENWALD-KREIS
109	217	61	24 135	1 053	230	1 283	90	08226 RHEIN-NECKAR-KREIS
6	28	8	4 251	148	24	172	10	08231 PFORZHEIM,STADT
56	116	52	7 456	663	86	749	78	08235 CALW
53	115	38	6 847	647	84	731	105	08236 ENZKREIS
59	103	17	4 671	479	42	521	70	08237 FREUDENSTADT
761	1 446	432	116 134	6 561	1 150	7 711	856	RB ZUSAMMEN
11	43	20	7 561	258	51	309	6	08311 FREIBURG I.BREISG.STADT
106	299	32	7 495	611	134	745	109	08315 BREISGAU-HOCHSCHWARZWALD
44	163	22	3 619	392	51	443	67	08316 EMMENDINGEN
225	483	81	13 151	1 374	256	1 630	245	08317 ORTENAUKREIS
148	259	20	5 209	596	64	660	125	08325 ROTTWEIL
52	184	42	8 157	553	101	654	36	08326 SCHWARZWALD-BAAR-KREIS
48	152	16	5 194	416	74	490	28	08327 TUTTLINGEN
59	178	33	8 250	545	223	768	64	08335 KONSTANZ
25	145	23	8 170	467	92	559	31	08336 LOERRACH
48	153	38	5 412	475	85	560	30	08337 WALDSHUT
766	2 059	327	72 218	5 687	1 131	6 818	741	RB ZUSAMMEN
115	217	23	10 802	764	156	920	62	08415 REUTLINGEN
56	105	15	7 734	454	99	553	28	08416 TUEBINGEN
96	194	19	7 847	720	78	798	78	08417 ZOLLERNALBKREIS
89	104	33	7 269	318	55	373	134	08421 ULM,STADT
44	206	43	6 481	783	175	958	110	08425 ALB-DONAU-KREIS
157	365	34	14 840	946	129	1 075	143	08426 BIBERACH
42	151	25	9 482	536	129	665	37	08435 BODENSEEKREIS
119	348	62	9 968	1 026	233	1 259	74	08436 RAVENSBURG
50	170	32	4 635	577	76	653	42	08437 SIGMARINGEN
768	1 860	286	79 058	6 124	1 130	7 254	708	RB ZUSAMMEN
3 784	8 354	1 613	496 525	27 873	5 532	33 405	3 473	LAND INSGESAMT
BAYERN								
29	65	19	35 182	276	30	306	18	09161 RB OBERBAYERN
233	354	431	105 537	1 442	592	2 034	156	09162 INGOLSTADT,STADT
8	18	19	3 213	126	28	154	10	09163 MUENCHEN,STADT
35	122	25	3 866	533	55	588	50	09164 ROSENHEIM,STADT
44	126	18	4 173	414	59	473	152	09171 ALTOETTING
17	110	19	5 216	389	63	452	38	09172 BERCHTESGADENER LAND
34	118	24	5 452	464	137	601	26	09173 BAD TOELZ-WOLFRATSHAUSEN
76	174	18	5 417	346	84	430	43	09174 DACHAU
48	184	20	4 365	550	62	612	52	09175 EBERSBERG
								09176 EICHSTAETT

N

(Fortsetzung): Neuzulassungen von Kraftfahrzeugen und Kraftfahrzeuganhängern 2008 nach Zulassungsbezirken und Fahrzeugklassen

Regierungsbezirk Statistische Kennziffer Zulassungsbezirk	Krafträder	Personenkraftwagen		Kraft- omnibusse	Lastkraftwagen		Zugma-	
		insgesamt	darunter Wohnmobile		insgesamt	darunter mit Spezial- aufbau	land-/forst- wirtschaftl. Zugmaschinen	sonstige Zugmaschinen
09177 ERDING	398	4 595	39	8	421	25	118	12
09178 FREISING	485	5 285	36	5	547	27	112	16
09179 FUERSTENFELDBRUCK	603	5 891	85	8	536	15	48	12
09180 GARMISCH-PARTENKIRCHEN	223	3 004	40	3	238	7	45	21
09181 LANDSBERG AM LECH	272	3 713	53	1	318	17	85	17
09182 MIESBACH	303	3 758	22	2	377	12	72	15
09183 MUEHLDORF A.INN	398	3 753	22	8	627	27	135	13
09184 MUENCHEN	1 194	109 891	115	65	5 405	52	111	30
09185 NEUBURG-SCHROBENHAUSEN	299	3 104	21	7	309	23	111	5
09186 PFAFFENHOFEN A.D.ILM	395	4 190	32	4	494	153	147	10
09187 ROSENHEIM	777	8 640	92	12	904	33	182	17
09188 STARNBERG	340	6 348	35	5	297	12	39	9
09189 TRAUNSTEIN	521	5 681	56	10	556	47	145	7
09190 WEILHEIM-SCHONGAU	568	3 903	45	8	304	18	99	15
RB ZUSAMMEN	15 573	327 115	1 751	301	17 579	720	2 087	308
RB NIEDERBAYERN								
09261 LANDSHUT,STADT	274	3 034	8	-	192	6	17	1
09262 PASSAU,STADT	242	2 514	12	8	296	21	16	10
09263 STRAUBING,STADT	141	1 967	4	-	351	11	50	6
09271 DEGGENDORF	414	3 977	13	7	512	23	152	28
09272 FREYUNG-GRAFENAU	299	2 124	39	3	196	15	139	21
09273 KELHEIM	417	3 265	22	10	259	19	224	13
09274 LANDSHUT	633	4 451	26	11	471	28	296	25
09275 PASSAU	559	5 250	26	15	621	40	276	37
09276 REGEN	227	1 906	11	1	179	11	117	38
09277 ROTTAL-INN	336	3 314	30	2	370	27	269	18
09278 STRAUBING-BOGEN	302	2 105	23	2	217	17	199	21
09279 DINGOLFING-LANDAU	411	7 351	20	17	197	9	192	8
RB ZUSAMMEN	4 255	41 258	234	76	3 861	227	1 947	226
RB OBERPFALZ								
09361 AMBERG,STADT	181	1 583	7	3	160	3	7	2
09362 REGENSBURG,STADT	468	13 434	31	18	3 212	19	29	7
09363 WEIDEN I.D.OPF.,STADT	196	1 915	6	3	218	29	21	-
09371 AMBERG-SULZBACH	540	3 045	21	3	260	12	155	13
09372 CHAM	426	3 586	5	9	453	61	197	33
09373 NEUMARKT I.D.OPF.	401	4 428	61	6	551	12	192	23
09374 NEUSTADT A.D.WALDNAAB	211	2 482	61	5	194	15	141	13
09375 REGENSBURG	585	4 885	33	10	494	40	188	20
09376 SCHWANDORF	725	3 488	20	7	302	25	216	30
09377 TIRSCHENREUTH	176	2 073	9	3	208	36	86	6
RB ZUSAMMEN	3 909	40 919	254	67	6 052	252	1 232	147
RB OBERFRANKEN								
09461 BAMBERG,STADT	256	3 098	19	1	385	7	19	1
09462 BAYREUTH,STADT	226	3 453	8	29	447	10	13	6
09463 COBURG,STADT	122	2 501	8	1	141	3	9	-
09464 HOF,STADT	115	3 032	4	3	231	12	13	3
09471 BAMBERG	587	3 225	89	3	389	60	107	11
09472 BAYREUTH	288	2 672	26	7	250	11	135	7
09473 COBURG	290	2 491	13	7	242	30	66	1
09474 FORCHHEIM	436	2 754	34	7	169	5	84	5
09475 HOF	267	3 644	11	6	341	74	121	11
09476 KRONACH	226	2 359	5	1	214	15	80	4
09477 KULMBACH	155	2 676	76	3	226	28	82	4
09478 LICHTENFELS	125	1 709	8	4	177	24	53	3
09479 WUNSIEDEL I.FICHTELGEB.	176	3 740	5	14	148	13	63	7
RB ZUSAMMEN	3 269	37 354	306	86	3 360	292	845	63
RB MITTELFRANKEN								
09561 ANSBACH,STADT	106	1 715	18	-	158	9	27	4
09562 ERLANGEN,STADT	248	3 191	7	-	234	2	14	1
09563 FUERTH,STADT	279	3 945	24	-	578	18	16	3
09564 NUERNBERG,STADT	1 120	17 685	76	54	2 626	212	45	14
09565 SCHWABACH,STADT	84	1 736	13	19	208	2	6	1
09571 ANSBACH	520	4 174	44	14	459	40	229	23
09572 ERLANGEN-HOECHSTADT	1 168	3 905	44	4	208	12	65	8
09573 FUERTH	417	2 962	22	3	251	12	48	1
09574 NUERNBERGER LAND	516	5 475	262	4	442	34	64	14
09575 NEUSTADT/AISCH-WINDSHEIM	261	1 891	20	5	207	9	130	16
09576 ROTH	524	3 516	35	9	445	35	81	10
09577 WEISSENBURG-GUNZENHAUSEN	223	3 266	24	6	342	12	95	15
RB ZUSAMMEN	5 466	53 461	589	118	6 158	397	820	110
RB UNTERFRANKEN								
09661 ASCHAFFENBURG,STADT	191	6 091	12	1	388	21	6	3
09662 SCHWEINFURT,STADT	60	2 117	23	-	159	9	9	3
09663 WUERZBURG,STADT	305	5 157	47	1	520	26	14	1
09671 ASCHAFFENBURG	460	5 301	50	13	618	71	57	19
09672 BAD KISSINGEN	220	2 077	23	6	207	23	97	9
09673 RHOEN-GRABFELD	226	2 155	22	4	194	28	105	6
09674 HASSBERGE	184	1 891	31	6	253	11	80	5
09675 KITZINGEN	236	2 023	18	2	262	49	71	2
09676 MILTENBERG	300	3 263	15	6	299	21	45	6

schienen		Sonstige Kfz	Kraftfahrzeuge insgesamt	Kraftfahrzeuganhänger				Regierungsbezirk Statistische Kennziffer Zulassungsbezirk
Sattelzug- maschinen	insgesamt			zur Lastenbe- förderung	Übrige	insgesamt	darunter Sattelan- hänger	
9	10	11	12	13	14	15	16	
24	154	29	5 605	482	72	554	32	09177 ERDING
114	242	37	6 601	511	70	581	60	09178 FREISING
21	81	26	7 145	435	111	546	15	09179 FUERSTENFELDBRUCK
32	98	13	3 579	233	29	262	34	09180 GARMISCH-PARTENKIRCHEN
39	141	22	4 467	434	85	519	43	09181 LANDSBERG AM LECH
23	110	25	4 575	338	51	389	26	09182 MIESBACH
26	174	23	4 983	481	67	548	36	09183 MUEHLDORF A.INN
125	266	183	117 004	685	235	920	57	09184 MUENCHEN
41	157	12	3 888	484	51	535	52	09185 NEUBURG-SCHROBENHAUSEN
191	348	24	5 455	779	67	846	159	09186 PFAFFENHOFEN A.D.ILM
238	437	67	10 837	1 105	198	1 303	242	09187 ROSENHEIM
12	60	33	7 083	359	111	470	50	09188 STARNBERG
156	308	45	7 121	835	109	944	193	09189 TRAUNSTEIN
21	135	18	4 936	420	84	504	10	09190 WEILHEIM-SCHONGAU
1 587	3 982	1 150	365 700	12 121	2 450	14 571	1 554	RB ZUSAMMEN
								RB NIEDERBAYERN
1	19	11	3 530	100	23	123	1	09261 LANDSHUT,STADT
18	44	37	3 141	151	37	188	31	09262 PASSAU,STADT
22	78	13	2 550	157	12	169	55	09263 STRAUBING,STADT
89	269	20	5 199	586	51	637	117	09271 DEGGENDORF
38	198	43	2 863	350	84	434	37	09272 FREYUNG-GRAFENAU
30	267	8	4 226	455	56	511	25	09273 KELHEIM
73	394	33	5 993	647	82	729	60	09274 LANDSHUT
111	424	41	6 910	944	98	1 042	141	09275 PASSAU
13	168	12	2 493	332	27	359	9	09276 REGEN
73	360	26	4 408	566	68	634	49	09277 ROTTAL-INN
29	249	17	2 892	499	54	553	36	09278 STRAUBING-BOGEN
57	257	16	8 249	461	49	510	58	09279 DINGOLFING-LANDAU
554	2 727	277	52 454	5 248	641	5 889	619	RB ZUSAMMEN
								RB OBERPFALZ
13	22	6	1 955	83	13	96	13	09361 AMBERG,STADT
160	196	21	17 349	293	62	355	129	09362 REGENSBURG,STADT
105	126	5	2 463	112	15	127	17	09363 WEIDEN I.D.OPF.,STADT
42	210	23	4 081	383	47	430	44	09371 AMBERG-SULZBACH
45	275	47	4 796	674	57	731	79	09372 CHAM
63	278	44	5 708	584	97	681	70	09373 NEUMARKT I.D.OPF.
77	231	17	3 140	426	48	474	65	09374 NEUSTADT A.D.WALDNAAB
98	306	33	6 313	929	114	1 043	256	09375 REGENSBURG
217	463	43	5 028	808	59	867	210	09376 SCHWANDORF
29	121	17	2 598	334	19	353	25	09377 TIRSCHENREUTH
849	2 228	256	53 431	4 626	531	5 157	908	RB ZUSAMMEN
								RB OBERFRANKEN
72	92	12	3 844	157	26	183	60	09461 BAMBERG,STADT
10	29	20	4 204	117	29	146	6	09462 BAYREUTH,STADT
7	16	9	2 790	75	13	88	9	09463 COBURG,STADT
25	41	13	3 435	105	15	120	15	09464 HOF,STADT
31	149	13	4 366	510	66	576	37	09471 BAMBERG
28	170	45	3 432	375	64	439	17	09472 BAYREUTH
45	112	17	3 159	335	20	355	32	09473 COBURG
31	120	14	3 500	308	54	362	25	09474 FORCHHEIM
48	180	31	4 469	440	27	467	44	09475 HOF
42	126	18	2 944	359	27	386	35	09476 KRONACH
72	158	7	3 225	326	21	347	65	09477 KULMBACH
16	72	12	2 099	246	20	266	12	09478 LICHTENFELS
8	78	14	4 170	257	30	287	16	09479 WUNSIEDEL I.FICHTELGEB.
435	1 343	225	45 637	3 610	412	4 022	373	RB ZUSAMMEN
								RB MITTELFRANKEN
40	71	10	2 060	123	25	148	33	09561 ANSBACH,STADT
7	22	16	3 711	139	39	178	10	09562 ERLANGEN,STADT
25	44	22	4 868	190	37	227	21	09563 FUERTH,STADT
569	628	69	22 182	1 058	230	1 288	310	09564 NUERNBERG,STADT
18	25	8	2 080	87	15	102	17	09565 SCHWABACH,STADT
123	375	50	5 592	729	94	823	117	09571 ANSBACH
55	128	14	5 427	345	84	429	56	09572 ERLANGEN-HOECHSTADT
14	63	17	3 713	256	62	318	18	09573 FUERTH
62	140	22	6 599	486	93	579	54	09574 NUERNBERGER LAND
41	187	17	2 568	385	55	440	23	09575 NEUSTADT/AISCH-WINDSHEIM
69	160	22	4 676	531	88	619	140	09576 ROTH
52	162	20	4 019	396	67	463	58	09577 WEISSENBURG-GUNZENHAUSEN
1 075	2 005	287	67 495	4 725	889	5 614	857	RB ZUSAMMEN
								RB UNTERFRANKEN
17	26	7	6 704	144	25	169	18	09661 ASCHAFFENBURG,STADT
19	31	13	2 380	96	18	114	9	09662 SCHWEINFURT,STADT
18	33	20	6 036	192	44	236	29	09663 WUERZBURG,STADT
51	127	18	6 537	751	74	825	137	09671 ASCHAFFENBURG
44	150	22	2 682	396	42	438	52	09672 BAD KISSINGEN
7	118	17	2 714	306	38	344	13	09673 RHOEN-GRABFELD
41	126	14	2 474	310	38	348	42	09674 HASSBERGE
75	148	16	2 687	410	38	448	130	09675 KITZINGEN
30	81	17	3 966	435	45	480	26	09676 MILTENBERG

N

(Fortsetzung): Neuzulassungen von Kraftfahrzeugen und Kraftfahrzeuganhängern 2008 nach Zulassungsbezirken und Fahrzeugklassen

Regierungsbezirk Statistische Kennziffer Zulassungsbezirk	Krafträder	Personenkraftwagen		Kraft- omnibusse	Lastkraftwagen		Zugma-	
		insgesamt	darunter Wohnmobile		insgesamt	darunter mit Spezial- aufbau	land-/forst- wirtschaftl. Zugmaschinen	sonstige Zugmaschinen
09677 MAIN-SPESSART	344	3 436	38	7	390	24	77	13
09678 SCHWEINFURT	319	2 161	77	20	308	53	102	2
09679 WUERZBURG	459	3 590	46	7	315	21	134	6
RB ZUSAMMEN	3 304	39 262	402	73	3 913	357	797	75
RB SCHWABEN								
09761 AUGSBURG,STADT	531	12 186	62	32	780	29	54	5
09762 KAUFBEUREN,STADT	88	1 213	11	1	90	8	8	2
09763 KEMPTEN(ALLGAEU),STADT	193	3 932	34	-	250	21	22	5
09764 MEMMINGEN,STADT	94	2 214	6	1	207	20	16	2
09771 AICHACH-FRIEDBERG	324	3 021	59	8	363	21	135	14
09772 AUGSBURG	713	7 053	72	11	866	146	142	16
09773 DILLINGEN A.D.DONAU	303	2 419	18	2	216	15	148	1
09774 GUENZBURG	335	3 132	57	5	349	32	85	10
09775 NEU-ULM	484	5 896	64	15	684	52	45	49
09776 LINDAU (BODENSEE)	329	3 117	21	5	216	8	40	8
09777 OSTALLGAEU	378	3 812	35	8	378	44	267	35
09778 UNTERALLGAEU	621	3 033	26	8	403	47	175	199
09779 DONAU-RIES	500	4 149	36	3	378	20	168	15
09780 OBERALLGAEU	560	4 475	63	9	381	38	96	47
RB ZUSAMMEN	5 453	59 652	564	108	5 561	501	1 401	408
LAND INSGESAMT	41 229	599 021	4 100	829	46 484	2 746	9 129	1 337
SAARLAND								
10041 SAARBRUECKEN,STADTVERB.	765	13 965	42	50	1 032	50	104	14
10042 MERZIG-WADERN	203	3 918	16	6	298	6	34	21
10043 NEUNKIRCHEN	262	4 325	18	11	385	15	19	5
10044 SAARLOUIS	539	7 087	24	20	635	72	26	25
10045 SAAR-PFALZ-KREIS	326	6 489	28	5	505	18	29	7
10046 SANKT WENDEL	287	2 847	38	3	190	8	17	9
LAND INSGESAMT	2 382	38 631	166	95	3 045	169	229	81
BERLIN								
11000 BERLIN	5 286	77 664	342	190	10 821	399	54	26
LAND INSGESAMT	5 286	77 664	342	190	10 821	399	54	26
BRANDENBURG								
12051 BRANDENBURG/HAVEL,STADT	94	1 701	7	2	254	8	7	1
12052 COTTBUS,STADT	95	2 489	11	12	405	14	15	3
12053 FRANKFURT/ODER,STADT	56	1 580	3	1	339	4	7	4
12054 POTSDAM,STADT	178	3 994	11	27	423	62	8	2
12060 BARNIM	346	3 963	30	9	645	23	42	5
12061 DAHME-SPREEWALD	365	3 915	14	20	567	16	98	4
12062 ELBE-ELSTER	214	1 959	4	10	304	9	91	6
12063 HAVELLAND	328	3 555	72	3	525	21	76	7
12064 MAERKISCH-ODERLAND	391	4 052	38	19	595	21	109	9
12065 OBERHAVEL	474	4 585	29	4	787	44	59	5
12066 OBERSPREEWALD-LAUSITZ	135	2 609	3	2	333	16	25	5
12067 ODER-SPREE	341	4 275	21	11	833	35	77	13
12068 OSTPRIGNITZ-RUPPIN	112	2 421	19	12	424	22	173	4
12069 POTSDAM-MITTELMARK	397	5 711	41	7	897	28	81	5
12070 PRIGNITZ	154	1 978	9	6	379	16	116	9
12071 SPREE-NEISSE	204	2 625	35	4	444	29	47	7
12072 TELTOW-FLAEMING	433	4 803	14	10	685	59	70	5
12073 UCKERMARK	258	2 971	11	14	339	8	135	10
LAND INSGESAMT	4 575	59 186	372	173	9 178	435	1 236	104
MECKLENBURG-VORPOMMERN								
13001 GREIFSWALD, STADT	60	1 429	4	-	166	9	6	4
13002 NEUBRANDENBURG, STADT	102	2 049	1	3	268	5	24	2
13003 ROSTOCK, STADT	263	4 607	12	11	536	14	3	2
13004 SCHWERIN, STADT	133	3 148	12	7	386	14	4	1
13005 STRALSUND, STADT	58	1 486	14	7	190	5	5	1
13006 WISMAR, STADT	48	1 092	2	4	99	3	2	-
13051 BAD DOBERAN	246	3 264	44	10	483	12	111	6
13052 DEMMIN	115	1 581	3	10	250	19	158	6
13053 GUESTROW	152	2 111	7	5	396	15	99	14
13054 LUDWIGSLUST	192	2 371	70	9	406	27	118	14
13055 MECKLENBURG-STRELITZ	133	1 719	21	6	256	15	67	3
13056 MUERITZ	92	1 559	15	3	272	37	65	1
13057 NORDVORPOMMERN	224	3 114	17	9	356	5	92	11
13058 NORDWESTMECKLENBURG	222	2 467	13	6	338	20	90	12
13059 OSTVORPOMMERN	189	2 251	11	9	286	15	80	4
13060 PARCHIM	130	1 794	13	9	373	46	79	7

schienen		Sonstige Kfz	Kraftfahrzeuge insgesamt	Kraftfahrzeuganhänger				Regierungsbezirk Statistische Kennziffer Zulassungsbezirk
Sattelzug- maschinen	insgesamt			zur Lastenbe- förderung	Übrige	insgesamt	darunter Sattelan- hänger	
9	10	11	12	13	14	15	16	
48	138	10	4 325	432	90	522	42	09677 MAIN-SPESSART
117	221	18	3 047	523	72	595	144	09678 SCHWEINFURT
37	177	16	4 564	409	95	504	34	09679 WUERZBURG
504	1 376	188	48 116	4 404	619	5 023	676	RB ZUSAMMEN
40	99	29	13 657	351	87	438	29	RB SCHWABEN
22	32	4	1 428	79	30	109	19	09761 AUGSBURG,STADT
11	38	31	4 444	143	41	184	9	09762 KAUFBEUREN,STADT
23	41	11	2 568	138	23	161	37	09763 KEMPTEN(ALLGAEU),STADT
52	201	40	3 957	541	80	621	48	09764 MEMMINGEN,STADT
297	455	43	9 141	1 627	167	1 794	596	09771 AICHACH-FRIEDBERG
54	203	20	3 163	490	41	531	70	09772 AUGSBURG
77	172	29	4 022	700	72	772	257	09773 DILLINGEN A.D.DONAU
130	224	24	7 327	670	81	751	155	09774 GUENZBURG
7	55	6	3 728	208	44	252	9	09775 NEU-ULM
111	413	22	5 011	599	89	688	55	09776 LINDAU (BODENSEE)
54	428	16	4 509	646	79	725	37	09777 OSTALLGAEU
88	271	32	5 333	638	79	717	69	09778 UNTERALLGAEU
35	178	43	5 646	540	103	643	31	09779 DONAU-RIES
1 001	2 810	350	73 934	7 370	1 016	8 386	1 421	09780 OBERALLGAEU
6 005	16 471	2 733	706 767	42 104	6 558	48 662	6 408	RB ZUSAMMEN
								LAND INSGESAMT
SAARLAND								
114	232	32	16 076	729	116	845	122	10041 SAARBRUECKEN,STADTVERB.
51	106	20	4 551	415	51	466	30	10042 MERZIG-WADERN
36	60	35	5 078	489	76	565	70	10043 NEUNKIRCHEN
104	155	22	8 458	662	89	751	102	10044 SAARLOUIS
130	166	23	7 514	520	68	588	74	10045 SAAR-PFALZ-KREIS
16	42	7	3 376	396	49	445	14	10046 SANKT WENDEL
451	761	139	45 053	3 211	449	3 660	412	LAND INSGESAMT
BERLIN								
1 047	1 127	426	95 514	2 730	842	3 572	251	11000 BERLIN
1 047	1 127	426	95 514	2 730	842	3 572	251	LAND INSGESAMT
BRANDENBURG								
30	38	14	2 103	135	33	168	16	12051 BRANDENBURG/HAVEL,STADT
22	40	13	3 054	171	29	200	30	12052 COTTBUS,STADT
9	20	14	2 010	99	12	111	11	12053 FRANKFURT/ODER,STADT
79	89	17	4 728	725	55	780	556	12054 POTSDAM,STADT
65	112	41	5 116	568	104	672	44	12060 BARNIM
133	235	34	5 136	824	103	927	278	12061 DAHME-SPREEWALD
59	156	30	2 673	385	31	416	91	12062 ELBE-ELSTER
47	130	44	4 585	583	116	699	45	12063 HAVELLAND
77	195	38	5 290	556	99	655	54	12064 MAERKISCH-ODERLAND
115	179	33	6 062	711	150	861	141	12065 OBERHAVEL
96	126	26	3 231	358	49	407	71	12066 OBERSPREEWALD-LAUSITZ
115	205	20	5 685	593	105	698	69	12067 ODER-SPREE
54	231	31	3 231	626	105	731	66	12068 OSTPRIGNITZ-RUPPIN
90	176	37	7 225	642	122	764	106	12069 POTSDAM-MITTELMARK
58	183	33	2 733	332	58	390	66	12070 PRIGNITZ
85	139	37	3 453	457	59	516	80	12071 SPREE-NEISSE
131	206	42	6 179	626	84	710	119	12072 TELTOW-FLAEMING
124	269	29	3 880	463	72	535	78	12073 UCKERMARK
1 389	2 729	533	76 374	8 854	1 386	10 240	1 921	LAND INSGESAMT
MECKLENBURG-VORPOMMERN								
38	48	4	1 707	109	22	131	42	13001 GREIFSWALD, STADT
53	79	11	2 512	91	17	108	25	13002 NEUBRANDENBURG, STADT
123	128	27	5 572	971	91	1 062	807	13003 ROSTOCK, STADT
34	39	97	3 810	133	64	197	18	13004 SCHWERIN, STADT
32	38	9	1 788	87	40	127	27	13005 STRALSUND, STADT
14	16	6	1 265	53	17	70	7	13006 WISMAR, STADT
150	267	24	4 294	524	108	632	144	13051 BAD DOBERAN
148	312	22	2 290	423	53	476	142	13052 DEMMIN
89	202	35	2 901	386	80	466	57	13053 GUESTROW
171	303	30	3 311	599	152	751	117	13054 LUDWIGSLUST
14	84	18	2 216	233	74	307	16	13055 MECKLENBURG-STRELITZ
47	113	9	2 048	269	62	331	26	13056 MUERITZ
100	203	35	3 941	544	98	642	59	13057 NORDVORPOMMERN
76	178	30	3 241	428	73	501	67	13058 NORDWESTMECKLENBURG
42	126	26	2 887	385	88	473	45	13059 OSTVORPOMMERN
53	139	22	2 467	395	61	456	51	13060 PARCHIM

N

(Fortsetzung): Neuzulassungen von Kraftfahrzeugen und Kraftfahrzeuganhängern 2008 nach Zulassungsbezirken und Fahrzeugklassen

Regierungsbezirk Statistische Kennziffer Zulassungsbezirk	Krafträder	Personenkraftwagen		Kraft- omnibusse	Lastkraftwagen		Zugma-	
		insgesamt	darunter Wohnmobile		insgesamt	darunter mit Spezial- aufbau	land-/forst- wirtschaftl. Zugmaschinen	sonstige Zugmaschinen
13061 RUEGEN	104	1 776	9	9	215	1	59	10
13062 UECKER-RANDOW	97	1 573	5	17	165	17	66	6
LAND INSGESAMT	2 560	39 391	273	134	5 441	279	1 128	104
SACHSEN								
RB CHEMNITZ								
14511 CHEMNITZ, STADT	369	9 197	34	14	1 031	27	27	6
14521 ERZGEBIRGSKREIS	666	11 393	74	10	1 326	42	161	21
14522 MITTELSACHSEN	669	8 462	53	27	1 309	73	224	15
14523 VOGTLANDKREIS	370	8 292	16	3	980	41	107	12
14524 ZWICKAU	737	10 665	44	8	1 322	92	81	8
RB ZUSAMMEN	2 811	48 009	221	62	5 968	275	600	62
RB DRESDEN								
14612 DRESDEN, STADT	638	15 741	70	48	1 955	49	24	6
14625 BAUTZEN	473	8 802	40	17	1 099	46	155	39
14626 GOERLITZ	302	6 382	27	17	755	42	91	9
14627 MEISSEN	401	6 283	16	26	934	65	121	11
14628 SAECHS.SCHWEIZ-OSTERZGEB	452	6 318	41	9	837	60	105	18
RB ZUSAMMEN	2 266	43 526	194	117	5 580	262	496	83
RB LEIPZIG								
14713 LEIPZIG, STADT	611	14 080	44	13	1 445	61	20	8
14729 LEIPZIG	435	6 239	24	12	942	48	188	13
14730 NORDSACHSEN	379	5 444	51	32	814	46	176	8
RB ZUSAMMEN	1 425	25 763	119	57	3 201	155	384	29
LAND INSGESAMT	6 502	117 298	534	236	14 749	692	1 480	174
SACHSEN-ANHALT								
15001 DESSAU-ROSSLAU,STADT	135	2 487	8	1	335	10	7	2
15002 HALLE (SAALE),STADT	296	5 778	13	27	963	5	18	5
15003 MAGDEBURG, STADT	316	6 226	16	4	771	46	11	9
15081 ALTMARKKREIS SALZWEDEL	150	2 446	15	16	228	5	62	7
15082 ANHALT-BITTERFELD	342	4 634	18	24	551	37	60	8
15083 BOERDE	307	4 088	15	5	594	29	204	26
15084 BURGENLANDKREIS	383	4 708	44	18	550	27	139	23
15085 HARZ	366	6 203	27	12	779	35	89	6
15086 JERICHOWER LAND	192	2 162	10	2	280	13	53	4
15087 MANSFELD-SUEDHARZ	338	4 520	13	4	449	14	72	4
15088 SAALEKREIS	430	5 323	30	8	819	44	133	25
15089 SALZLANDKREIS	362	5 144	9	12	583	11	108	6
15090 STENDAL	155	2 768	7	4	352	35	134	5
15091 WITTENBERG	285	3 089	22	13	454	12	65	6
LAND INSGESAMT	4 057	59 576	247	150	7 708	323	1 155	136
THUERINGEN								
16051 ERFURT, STADT	399	6 261	12	9	763	21	26	5
16052 GERA, STADT	161	2 637	5	4	263	4	18	1
16053 JENA, STADT	134	3 071	13	4	357	5	16	4
16054 SUHL, STADT	115	2 022	6	2	169	6	8	2
16055 WEIMAR, STADT	117	1 852	2	4	191	1	11	2
16056 EISENACH, STADT	84	2 688	1	5	211	9	10	2
16061 EICHSFELD	185	2 377	15	11	415	34	84	8
16062 NORDHAUSEN	111	2 286	4	4	262	7	32	2
16063 WARTBURGKREIS	290	3 595	16	2	499	18	88	19
16064 UNSTRUT-HAINICH-KREIS	171	2 746	30	8	412	22	80	16
16065 KYFFHAEUSERKREIS	163	1 835	4	5	170	4	68	13
16066 SCHMALKALDEN-MEININGEN	224	4 357	29	9	529	19	74	22
16067 GOTHA	291	3 784	13	9	518	18	86	13
16068 SOEMMERDA	144	1 832	6	2	297	7	76	6
16069 HILDBURGHAUSEN	125	2 580	7	1	231	13	37	10
16070 ILM-KREIS	296	3 619	34	7	516	19	45	23
16071 WEIMARER-LAND	141	2 425	11	2	391	19	62	6
16072 SONNEBERG	101	2 238	1	6	213	7	24	5
16073 SAALFELD-RUDOLSTADT	245	3 682	12	19	437	17	57	22
16074 SAALE-HOLZLAND-KREIS	214	2 588	18	-	358	9	67	3
16075 SAALE-ORLA-KREIS	210	2 424	10	8	426	30	59	5
16076 GREIZ	249	3 127	5	4	486	20	80	3
16077 ALTENBURGER LAND UNBEKANNT	197 -	2 659 2	7 -	2 -	328 -	14 -	65 -	5 -
LAND INSGESAMT	4 367	66 687	261	127	8 442	323	1 173	197


schienen		Sonstige Kfz	Kraftfahrzeuge insgesamt	Kraftfahrzeuganhänger				Regierungsbezirk Statistische Kennziffer Zulassungsbezirk
Sattelzugmaschinen	insgesamt			zur Lastenbeförderung	Übrige	insgesamt	darunter Sattelanhänger	
9	10	11	12	13	14	15	16	
19	88	5	2 197	179	58	237	10	13061 RUEGEN
20	92	18	1 962	194	44	238	20	13062 UECKER-RANDOW
1 223	2 455	428	50 409	6 003	1 202	7 205	1 680	LAND INSGESAMT
SACHSEN								
105	138	47	10 796	362	59	421	67	14511 RB CHEMNITZ
167	349	49	13 793	826	100	926	142	14521 CHEMNITZ, STADT
328	567	53	11 087	899	120	1 019	189	14522 ERZGEBIRGSKREIS
136	255	36	9 936	673	74	747	122	14523 MITTELSACHSEN
279	368	46	13 146	797	127	924	184	14524 VOGTLANDKREIS ZWICKAU
1 015	1 677	231	58 758	3 557	480	4 037	704	RB ZUSAMMEN
89	119	106	18 607	506	261	767	47	14612 RB DRESDEN
201	395	48	10 834	779	125	904	98	14612 DRESDEN, STADT
111	211	59	7 726	564	73	637	64	14625 BAUTZEN
246	378	59	8 081	637	108	745	76	14626 GOERLITZ
74	197	50	7 863	584	106	690	50	14627 MEISSEN
721	1 300	322	53 111	3 070	673	3 743	335	14628 SAECHS.SCHWEIZ-OSTERZGEB RB ZUSAMMEN
69	97	97	16 343	614	149	763	34	14713 RB LEIPZIG
181	382	46	8 056	788	119	907	147	14713 LEIPZIG, STADT
293	477	53	7 199	972	103	1 075	403	14729 LEIPZIG NORDSACHSEN
543	956	196	31 598	2 374	371	2 745	584	RB ZUSAMMEN
2 279	3 933	749	143 467	9 001	1 524	10 525	1 623	LAND INSGESAMT
SACHSEN-ANHALT								
52	61	6	3 025	124	29	153	15	15001 DESSAU-ROSSLAU,STADT
102	125	28	7 217	211	43	254	17	15002 HALLE (SAALE),STADT
226	246	67	7 630	236	73	309	31	15003 MAGDEBURG, STADT
16	85	11	2 936	257	44	301	17	15081 ALTMARKKREIS SALZWEDEL
95	163	34	5 748	462	64	526	91	15082 ANHALT-BITTERFELD
206	436	48	5 478	698	72	770	206	15083 BOERDE
279	441	26	6 126	469	76	545	105	15084 BURGENLANDKREIS
149	244	31	7 635	713	83	796	133	15085 HARZ
81	138	23	2 797	364	45	409	59	15086 JERICHOWER LAND
115	191	17	5 519	405	45	450	97	15087 MANSFELD-SUEDHARZ
216	374	71	7 025	607	106	713	131	15088 SAALKREIS
150	264	29	6 394	495	160	655	93	15089 SALZLANDKREIS
31	170	19	3 468	362	41	403	38	15090 STENDAL
77	148	18	4 007	436	75	511	82	15091 WITTENBERG
1 795	3 086	428	75 005	5 839	956	6 795	1 115	LAND INSGESAMT
THUERINGEN								
54	85	40	7 557	337	83	420	35	16051 ERFURT, STADT
42	61	20	3 146	141	29	170	19	16052 GERA, STADT
3	23	26	3 615	98	36	134	6	16053 JENA, STADT
4	14	21	2 343	83	11	94	10	16054 SUHL, STADT
13	26	11	2 201	84	22	106	2	16055 WEIMAR, STADT
32	44	7	3 039	63	27	90	7	16056 EISENACH, STADT
169	261	15	3 264	340	47	387	92	16061 EICHSFELD
103	137	42	2 842	223	33	256	25	16062 NORDHAUSEN
75	182	76	4 644	462	46	508	57	16063 WARTBURGKREIS
78	174	9	3 520	347	71	418	57	16064 UNSTRUT-HAINICH-KREIS
35	116	16	2 305	223	18	241	15	16065 KYFFHAEUERKREIS
53	149	18	5 286	401	42	443	32	16066 SCHMALKALDEN-MEININGEN
59	158	52	4 812	577	53	630	187	16067 GOTHA
35	117	13	2 405	206	41	247	25	16068 SOEMMERDA
28	75	11	3 023	334	11	345	30	16069 HILDBURGHAUSEN
33	101	19	4 558	313	48	361	30	16070 ILM-KREIS
44	112	8	3 079	275	42	317	37	16071 WEIMARER-LAND
29	58	3	2 619	229	23	252	24	16072 SONNEBERG
109	188	33	4 604	443	55	498	94	16073 SAALFELD-RUDOLSTADT
71	141	16	3 317	293	42	335	74	16074 SAALE-HOLZLAND-KREIS
54	118	16	3 202	611	46	657	215	16075 SAALE-ORLA-KREIS
34	117	28	4 011	335	47	382	35	16076 GREIZ
66	136	17	3 339	249	33	282	37	16077 ALTENBURGER LAND
-	-	-	2	-	-	-	-	UNBEKANNT
1 223	2 593	517	82 733	6 667	906	7 573	1 145	LAND INSGESAMT

N

(Fortsetzung): Neuzulassungen von Kraftfahrzeugen und Kraftfahrzeuganhängern 2008 nach Zulassungsbezirken und Fahrzeugklassen

Regierungsbezirk Statistische Kennziffer Zulassungsbezirk	Krafträder	Personenkraftwagen		Kraft- omnibusse	Lastkraftwagen		Zugma-	
		insgesamt	darunter Wohnmobile		insgesamt	darunter mit Spezial- aufbau	land-/forst- wirtschaftl. Zugmaschinen	sonstige Zugmaschinen
		1	2		3	4	5	6
SONSTIGE								
ZUSAMMEN	-	244	2	-	13	1	-	-
DEUTSCHLAND								
INSGESAMT	187 420	3 090 040	20 921	5 886	275 050	14 143	33 323	4 398

schienen		Sonstige Kfz	Kraftfahrzeuge insgesamt	Kraftfahrzeuganhänger				Regierungsbezirk Statistische Kennziffer Zulassungsbezirk
Sattelzugmaschinen	insgesamt			zur Lastenbeförderung	Übrige	insgesamt	darunter Sattelanhänger	
9	10	11	12	13	14	15	16	
SONSTIGE								
-	-	283	540	51	50	101	-	ZUSAMMEN
DEUTSCHLAND								
39 024	76 745	15 039	3 650 180	218 133	42 108	260 241	41 440	INSGESAMT



Neuzulassungen von Kraftfahrzeugen und Kraftfahrzeuganhängern 2008 nach Zulassungsbezirken und Haltergruppen



Neuzulassungen von Personen- und Lastkraftwagen, Zugmaschinen sowie Kraftfahrzeuganhängern 2008 nach Zulassungsbezirken und Haltergruppen

Regierungsbezirk Statistische Kennziffer Zulassungsbezirk	Personenkraftwagen									
	Land- und Forst- wirtschaft	verarbeiten- des Gewerbe	Bau- gewerbe	Handel, Reparatur von Kfz und Gebrauchsgüt.	Verkehr, Nachrichten- übermittlung	sonstige öffentliche und persönl. Dienstleist.	Arbeitnehmer und Nicht- erwerbs- personen	sonstige	insgesamt	
	1	2	3	4	5	6	7	8	9	
SCHLESWIG-HOLSTEIN										
01001	FLENSBURG,STADT	-	145	18	1 179	136	442	1 131	992	4 043
01002	KIEL,STADT	-	26	26	2 043	37	1 235	2 276	1 267	6 910
01003	LUEBECK,STADT	-	234	41	2 139	48	651	2 203	601	5 917
01004	NEUMUENSTER,STADT	54	121	27	1 438	48	281	766	185	2 920
01051	DITHMARSCHEN	2	60	39	924	28	135	1 718	241	3 147
01053	HERZOGTUM LAUENBURG	3	118	28	501	21	343	3 032	173	4 219
01054	NORDFRIESLAND	9	67	72	794	38	229	2 456	296	3 961
01055	OSTHOLSTEIN	1	28	16	1 263	10	569	3 130	408	5 425
01056	PINNEBERG	37	712	165	3 251	67	619	4 659	431	9 941
01057	PLOEN	10	39	36	520	14	270	1 877	57	2 823
01058	RENDSBURG-ECKERNOERDE	8	40	113	2 158	330	604	4 072	283	7 608
01059	SCHLESWIG-FLENSBURG	6	32	85	938	43	328	2 867	151	4 450
01060	SEGEBERG	5	599	130	2 194	83	542	3 774	653	7 980
01061	STEINBURG	1	9	6	1 180	13	491	1 748	72	3 520
01062	STORMARN	-	223	36	1 554	31	1 536	3 561	138	7 079
	LAND INSGESAMT	136	2 453	838	22 076	947	8 275	39 270	5 948	79 943
HAMBURG										
02000	HAMBURG	6	1 292	371	18 253	1 067	16 801	19 469	92 135	149 394
	LAND INSGESAMT	6	1 292	371	18 253	1 067	16 801	19 469	92 135	149 394
NIEDERSACHSEN										
RB BRAUNSCHWEIG										
03101	BRAUNSCHWEIG,STADT	1	2 035	42	2 636	30	193	3 587	3 040	11 564
03102	SALZGITTER,STADT	-	91	14	278	22	211	1 495	150	2 261
03103	WOLFSBURG,STADT	4	123 395	47	1 264	79	285	2 966	192	128 232
03151	GIFHORN	1	91	43	473	14	257	3 908	195	4 982
03152	GOETTINGEN	14	339	86	1 667	52	193	3 539	357	6 247
03153	GOSLAR	7	95	46	1 131	20	130	2 573	367	4 369
03154	HELMSTEDT	8	134	14	308	6	84	2 111	182	2 847
03155	NORTHEIM	10	162	32	1 278	12	124	2 130	296	4 044
03156	OSTERODE AM HARZ	5	131	23	454	18	44	1 306	124	2 105
03157	PEINE	17	101	53	543	10	96	2 101	123	3 044
03158	WOLFENBUETTEL	1	82	42	341	-	277	2 196	61	3 000
	RB ZUSAMMEN	68	126 656	442	10 373	263	1 894	27 912	5 087	172 695
RB HANNOVER										
03241	HANNOVER	6	872	197	8 760	407	7 128	14 957	2 764	35 091
03251	DIEPHOLZ	5	255	124	959	52	451	3 393	212	5 451
03252	HAMELN-PYRMONT	1	149	4	522	8	439	2 062	56	3 241
03254	HILDESHEIM	3	288	178	1 243	35	435	4 441	226	6 849
03255	HOLZMINDEN	1	114	29	474	2	50	1 188	40	1 898
03256	NIENBURG(WESER)	1	45	24	539	15	165	1 492	232	2 513
03257	SCHAUMBURG	2	142	48	861	14	365	2 299	117	3 848
	RB ZUSAMMEN	19	1 865	604	13 358	533	9 033	29 832	3 647	58 891
RB LUENEBOURG										
03351	CELLE	2	312	60	1 343	23	195	2 790	193	4 918
03352	CUXHAVEN	2	27	53	1 552	19	166	3 076	218	5 113
03353	HARBURG	5	103	73	1 417	52	1 007	4 695	110	7 462
03354	LUECHOW-DANNENBERG	2	21	12	270	5	6	602	45	963
03355	LUENEBOURG	6	162	73	1 666	26	414	2 221	191	4 759
03356	OSTERHOLZ	-	74	5	379	6	107	1 672	56	2 299
03357	ROTENBURG(WUEMME)	7	88	67	894	46	62	2 022	639	3 825
03358	SOLTAU-FALLINGBOSTEL	11	52	61	669	12	278	2 108	110	3 301
03359	STADE	24	72	47	1 446	64	285	3 808	286	6 032
03360	UELZEN	29	66	32	744	19	62	1 416	115	2 483
03361	VERDEN	4	182	139	831	168	91	2 388	246	4 049
	RB ZUSAMMEN	92	1 159	622	11 211	440	2 673	26 798	2 209	45 204
RB WESER-EMS										
03401	DELMENHORST,STADT	-	47	10	679	31	159	1 269	92	2 287
03402	EMDEN,STADT	1	61	11	223	30	76	768	79	1 249
03403	OLDENBURG(OLDENB),STADT	1	177	68	1 949	12	268	1 878	830	5 183
03404	OSNABRUECK,STADT	-	159	235	1 786	192	810	1 776	1 150	6 108
03405	WILHELMSHAVEN,STADT	-	25	8	978	9	292	1 308	23	2 643
03451	AMMERLAND	7	90	72	483	25	34	1 637	300	2 648
03452	AURICH	2	134	123	810	37	203	2 603	178	4 090
03453	CLOPPENBURG	14	172	68	502	23	64	1 436	199	2 478
03454	EMSLAND	14	345	352	1 663	110	521	3 597	274	6 876
03455	FRIESLAND	1	27	1	421	28	248	1 609	36	2 371
03456	GRAFSCHAFT BENTHEIM	6	73	81	676	35	424	1 531	81	2 907
03457	LEER	12	79	80	417	67	231	2 168	105	3 159
03458	OLDENBURG(OLDENBURG)	2	49	23	225	10	47	1 945	622	2 923
03459	OSNABRUECK	20	455	151	1 449	75	498	4 540	553	7 741
03460	VECHTA	21	83	44	449	16	522	1 420	92	2 647

Lastkraftwagen									Regierungsbezirk Statistische Kennziffer Zulassungsbezirk	
Land- und Forst- wirtschaft	verarbeiten- des Gewerbe	Bau- gewerbe	Handel, Reparatur von Kfz und Gebrauchsgüt.	Verkehr, Nachrichten- übermittlung	sonstige öffentliche und persönl. Dienstleist.	Arbeitnehmer und Nicht- erwerbs- personen	sonstige	insgesamt		
10	11	12	13	14	15	16	17	18		
SCHLESWIG-HOLSTEIN										
-	26	5	178	4	85	17	66	381	01001	FLENSBURG,STADT
-	8	29	135	10	262	56	121	621	01002	KIEL,STADT
-	52	33	154	31	168	90	209	737	01003	LUEBECK,STADT
11	34	46	146	57	43	25	29	391	01004	NEUMUENSTER,STADT
1	31	18	74	16	47	78	14	279	01051	DITHMARSCHEN
2	39	29	79	74	103	190	22	538	01053	HERZOGTUM LAUENBURG
2	26	97	94	12	61	236	173	701	01054	NORDFRIESLAND
1	10	3	27	2	156	166	47	412	01055	OSTHOLSTEIN
28	270	168	275	51	174	164	60	1 190	01056	PINNEBERG
7	28	41	20	4	89	73	7	269	01057	PLOEN
1	19	82	187	20	211	224	34	778	01058	RENDSBURG-ECKERNFOERDE
3	16	74	57	43	148	127	25	493	01059	SCHLESWIG-FLENSBURG
2	107	133	174	76	136	132	51	811	01060	SEGEBERG
-	2	6	38	4	156	91	6	303	01061	STEINBURG
8	36	30	315	20	353	123	18	903	01062	STORMARN
66	704	794	1 953	424	2 192	1 792	882	8 807		LAND INSGESAMT
HAMBURG										
9	144	278	1 738	588	3 095	736	5 280	11 868	02000	HAMBURG
9	144	278	1 738	588	3 095	736	5 280	11 868		LAND INSGESAMT
NIEDERSACHSEN										
-	91	42	136	20	35	36	408	768	03101	RB BRAUNSCHWEIG
2	34	20	8	13	62	34	13	186	03102	BRAUNSCHWEIG,STADT
-	1 101	42	73	17	33	6	26	1 298	03103	SALZGITTER,STADT
2	23	31	30	12	76	39	21	234	03103	WOLFSBURG,STADT
7	31	72	134	36	27	156	51	514	03151	GIFHORN
8	34	51	72	25	25	70	81	366	03152	GOETTINGEN
-	15	9	12	1	34	16	48	135	03153	GOSLAR
3	33	24	70	7	28	94	39	298	03154	HELMSTEDT
3	20	27	35	18	13	28	159	303	03155	NORTHEIM
4	20	28	22	25	40	54	19	212	03156	OSTERODE AM HARZ
-	5	33	28	4	99	24	27	220	03157	PEINE
29	1 407	379	620	178	472	557	892	4 534	03158	WOLFENBUETTEL
RB ZUSAMMEN										
RB HANNOVER										
4	304	130	732	153	1 634	668	263	3 888	03241	HANNOVER
8	70	34	159	65	113	152	57	658	03251	DIEPHOLZ
1	7	5	47	9	105	98	18	290	03252	HAMELN-PYRMONT
1	42	109	128	62	157	231	37	767	03254	HILDESHEIM
-	23	23	23	12	23	77	10	191	03255	HOLZMINDEN
1	21	17	33	51	63	34	97	317	03256	NIENBURG(WESER)
2	26	30	151	46	96	46	36	433	03257	SCHAUMBURG
17	493	348	1 273	398	2 191	1 306	518	6 544		RB ZUSAMMEN
RB LUENEBOURG										
4	48	48	96	17	76	165	59	513	03351	CELLE
1	19	48	38	6	83	140	62	397	03352	CUXHAVEN
11	41	69	59	37	271	120	20	628	03353	HARBURG
4	18	13	8	1	2	34	7	87	03354	LUECHOW-DANNENBERG
1	64	77	96	20	76	73	27	434	03355	LUENEBURG
-	28	7	32	2	29	99	12	209	03356	OSTERHOLZ
8	39	47	61	20	17	69	251	512	03357	ROTENBURG(WUEMME)
6	29	66	50	18	77	127	35	408	03358	SOLTAU-FALLINGBOSTEL
2	24	42	193	13	108	89	76	547	03359	STADE
10	37	20	45	6	14	64	18	214	03360	UELZEN
1	46	61	135	36	24	59	44	406	03361	VERDEN
48	393	498	813	176	777	1 039	611	4 355		RB ZUSAMMEN
RB WESER-EMS										
2	11	16	22	11	30	23	15	130	03401	DELMENHORST,STADT
-	3	11	17	3	25	11	11	81	03402	EMDEN,STADT
-	31	34	122	12	44	49	182	474	03403	OLDENBURG(OLDENB),STADT
1	109	39	215	143	103	110	164	884	03404	OSNABRUECK,STADT
-	18	4	44	2	131	48	5	252	03405	WILHELMSHAVEN,STADT
18	35	63	84	21	11	109	100	441	03451	AMMERLAND
6	105	118	79	9	70	38	59	484	03452	AURICH
8	86	56	87	39	35	135	62	508	03453	CLOPPENBURG
5	116	179	181	59	212	197	109	1 058	03454	EMSLAND
1	6	7	55	24	102	35	23	253	03455	FRIESLAND
4	29	41	551	40	71	91	14	841	03456	GRAFSCHAFT BENTHEIM
3	19	73	46	42	72	82	42	379	03457	LEER
-	17	16	29	16	25	52	198	353	03458	OLDENBURG(OLDENBURG)
8	119	81	116	89	147	333	177	1 070	03459	OSNABRUECK
10	27	25	97	46	236	102	27	570	03460	VECHTA

N

(Fortsetzung): Neuzulassungen von Personen- und Lastkraftwagen, Zugmaschinen sowie Kraftfahrzeuganhängern 2008 nach Zulassungsbezirken und Haltergruppen

Regierungsbezirk Statistische Kennziffer Zulassungsbezirk	Zugmaschinen									
	Land- und Forst- wirtschaft	verarbeiten- des Gewerbe	Bau- gewerbe	Handel, Reparatur von Kfz und Gebrauchsgüt.	Verkehr, Nachrichten- übermittlung	sonstige öffentliche und persönl. Dienstleist.	Arbeitnehmer und Nicht- erwerbs- personen	sonstige	insgesamt	
	19	20	21	22	23	24	25	26	27	
SCHLESWIG-HOLSTEIN										
01001	FLENSBURG,STADT	-	3	-	5	165	32	5	1	211
01002	KIEL,STADT	-	-	1	6	7	58	9	15	96
01003	LUEBECK,STADT	-	-	-	78	57	33	9	1	178
01004	NEUMUENSTER,STADT	-	-	-	19	26	4	8	-	57
01051	DITHMARSCHEN	54	8	1	140	157	12	124	9	505
01053	HERZOGTUM LAUENBURG	6	4	2	56	16	17	91	25	217
01054	NORDFRIESLAND	14	7	2	55	48	21	146	11	304
01055	OSTHOLSTEIN	3	-	2	9	31	60	98	3	206
01056	PINNEBERG	25	8	3	28	43	8	47	9	171
01057	PLOEN	22	-	-	5	13	10	53	3	106
01058	RENDSBURG-ECKERNOERDE	45	1	4	54	156	41	124	13	438
01059	SCHLESWIG-FLENSBURG	28	2	-	25	365	37	126	9	592
01060	SEGEBERG	8	1	4	65	93	16	64	9	260
01061	STEINBURG	5	-	-	23	11	44	73	2	158
01062	STORMARN	3	1	3	49	29	7	63	7	162
	LAND INSGESAMT	213	35	22	617	1 217	400	1 040	117	3 661
HAMBURG										
02000	HAMBURG	4	15	3	197	281	314	101	25	940
	LAND INSGESAMT	4	15	3	197	281	314	101	25	940
NIEDERSACHSEN										
RB BRAUNSCHWEIG										
03101	BRAUNSCHWEIG,STADT	-	111	-	1	54	-	8	27	201
03102	SALZGITTER,STADT	1	3	-	-	10	7	8	-	29
03103	WOLFSBURG,STADT	4	5	1	-	15	2	18	3	48
03151	GIFHORN	4	1	-	21	14	11	84	5	140
03152	GOETTINGEN	4	2	-	17	20	1	80	11	135
03153	GOSLAR	9	3	4	2	62	4	38	12	134
03154	HELMSTEDT	1	1	-	5	5	7	37	6	62
03155	NORTHHEIM	8	3	-	32	19	3	91	47	203
03156	OSTERODE AM HARZ	1	2	-	19	172	3	35	344	576
03157	PEINE	5	-	-	13	26	2	34	1	81
03158	WOLFENBUETTEL	7	1	1	16	-	26	37	2	90
	RB ZUSAMMEN	44	132	6	126	397	66	470	458	1 699
RB HANNOVER										
03241	HANNOVER	8	5	19	75	77	157	189	14	544
03251	DIEPHOLZ	45	7	-	61	164	16	103	10	406
03252	HAMELN-PYRMONT	-	-	-	15	5	17	52	3	92
03254	HILDESHEIM	18	6	5	29	65	18	71	6	218
03255	HOLZMINDEN	1	-	-	4	13	2	43	-	63
03256	NIENBURG(WESER)	4	6	-	8	81	28	58	17	202
03257	SCHAUMBURG	4	9	-	19	34	10	42	4	122
	RB ZUSAMMEN	80	33	24	211	439	248	558	54	1 647
RB LUENEBOURG										
03351	CELLE	4	13	1	9	23	3	95	15	163
03352	CUXHAVEN	9	6	-	13	25	20	194	17	284
03353	HARBURG	37	2	1	17	68	47	83	3	258
03354	LUECHOW-DANNENBERG	5	6	-	3	17	-	63	1	95
03355	LUENEBOURG	45	3	1	2	34	12	29	8	134
03356	OSTERHOLZ	3	1	-	-	3	2	58	5	72
03357	ROTENBURG(WUEMME)	50	2	3	96	70	3	107	299	630
03358	SOLTAU-FALLINGBOSTEL	16	2	14	7	19	7	110	3	178
03359	STADE	79	6	2	57	79	22	102	25	372
03360	UELZEN	49	1	3	18	23	1	49	1	145
03361	VERDEN	18	22	11	85	44	3	25	8	216
	RB ZUSAMMEN	315	64	36	307	405	120	915	385	2 547
RB WESER-EMS										
03401	DELMENHORST,STADT	-	-	-	1	21	-	10	1	33
03402	EMDEN,STADT	1	-	-	6	4	-	8	-	19
03403	OLDENBURG(OLDENB),STADT	-	1	1	8	6	-	5	9	30
03404	OSNABRUECK,STADT	-	9	1	37	55	6	13	26	147
03405	WILHELMSHAVEN,STADT	-	1	-	2	-	7	8	1	19
03451	AMMERLAND	28	7	1	44	39	-	50	29	198
03452	AURICH	19	9	9	10	53	18	84	8	210
03453	CLOPPENBURG	40	45	2	50	40	16	135	8	336
03454	EMSLAND	55	20	22	117	169	53	221	27	684
03455	FRIESLAND	3	1	-	6	9	20	42	3	84
03456	GRAFSCHAFT BENTHEIM	40	1	2	35	56	24	72	7	237
03457	LEER	12	3	24	22	36	10	92	6	205
03458	OLDENBURG(OLDENBURG)	6	1	-	13	53	5	53	85	216
03459	OSNABRUECK	16	26	4	41	117	27	189	37	457
03460	VECHTA	39	21	10	55	79	141	100	7	452

Kraftfahrzeuganhänger									Regierungsbezirk Statistische Kennziffer Zulassungsbezirk	
Land- und Forst- wirtschaft	verarbeiten- des Gewerbe	Bau- gewerbe	Handel, Reparatur von Kfz und Gebrauchsgüt.	Verkehr, Nachrichten- übermittlung	sonstige öffentliche und persönl. Dienstleist.	Arbeitnehmer und Nicht- erwerbs- personen	sonstige	insgesamt		
28	29	30	31	32	33	34	35	36		
SCHLESWIG-HOLSTEIN										
-	6	3	9	2	29	102	19	170	01001	FLENSBURG,STADT
-	2	8	21	10	77	198	24	340	01002	KIEL,STADT
-	7	12	65	134	97	251	18	584	01003	LUEBECK,STADT
1	13	16	77	42	10	98	5	262	01004	NEUMUENSTER,STADT
14	14	13	22	114	19	463	19	678	01051	DITHMARSCHEN
3	21	16	18	106	35	547	34	780	01053	HERZOGTUM LAUENBURG
16	11	28	52	64	62	653	42	928	01054	NORDFRIESLAND
-	6	6	15	45	328	595	6	1 001	01055	OSTHOLSTEIN
18	36	31	129	47	54	598	25	938	01056	PINNEBERG
12	4	20	29	20	51	333	5	474	01057	PLOEN
20	8	32	153	50	157	763	58	1 241	01058	RENDSBURG-ECKERNFOERDE
10	41	41	119	83	83	762	23	1 162	01059	SCHLESWIG-FLENSBURG
9	79	48	396	102	81	643	60	1 418	01060	SEGEBERG
2	1	2	19	14	106	354	4	502	01061	STEINBURG
9	11	21	76	69	162	524	8	880	01062	STORMARN
114	260	297	1 200	902	1 351	6 884	350	11 358		LAND INSGESAMT
HAMBURG										
3	25	193	270	577	1 212	1 471	338	4 089	02000	HAMBURG
3	25	193	270	577	1 212	1 471	338	4 089		LAND INSGESAMT
NIEDERSACHSEN										
-	11	11	10	62	11	284	122	511	03101	RB BRAUNSCHWEIG
1	13	6	4	11	30	176	11	252	03102	BRAUNSCHWEIG,STADT
3	14	13	12	44	6	152	8	252	03103	SALZGITTER,STADT
2	9	22	21	13	39	488	27	621	03103	WOLFSBURG,STADT
6	7	16	31	23	12	401	26	522	03151	GIFHORN
7	8	7	13	58	7	296	43	439	03152	GOETTINGEN
-	3	6	5	4	19	221	22	280	03153	GOSLAR
10	19	11	36	21	17	276	65	455	03154	HELMSTEDT
2	9	8	18	166	13	159	979	1 354	03155	NORTHEIM
5	7	10	20	34	13	336	21	446	03156	OSTERODE AM HARZ
1	1	9	14	2	34	277	23	361	03157	PEINE
37	101	119	184	438	201	3 066	1 347	5 493	03158	WOLFENBUETTEL
RB ZUSAMMEN										
RB HANNOVER										
10	33	52	258	118	581	1 786	64	2 902	03241	HANNOVER
37	32	25	240	176	90	719	44	1 363	03251	DIEPHOLZ
1	1	5	20	6	43	414	13	503	03252	HAMELN-PYRMONT
4	70	16	58	69	41	575	21	854	03254	HILDESHEIM
3	4	6	6	20	10	214	10	273	03255	HOLZMINDEN
7	15	16	15	81	61	349	53	597	03256	NIENBURG(WESER)
1	18	18	42	53	47	418	21	618	03257	SCHAUMBURG
63	173	138	639	523	873	4 475	226	7 110		RB ZUSAMMEN
RB LUENEBOURG										
2	14	16	23	38	25	530	43	691	03351	CELLE
16	8	20	15	21	48	724	38	890	03352	CUXHAVEN
39	43	19	424	85	164	681	149	1 604	03353	HARBURG
5	18	4	19	17	5	193	6	267	03354	LUECHOW-DANNENBERG
28	17	33	43	30	35	384	33	603	03355	LUENEBOURG
2	12	12	13	5	15	368	13	440	03356	OSTERHOLZ
24	46	34	65	77	12	554	1 179	1 991	03357	ROTENBURG(WUEMME)
20	2	29	25	34	40	426	29	605	03358	SOLTAU-FALLINGBOSTEL
29	18	25	48	69	76	511	62	838	03359	STADE
32	8	12	19	10	8	282	17	388	03360	UELZEN
14	33	25	37	25	14	323	35	506	03361	VERDEN
211	219	229	731	411	442	4 976	1 604	8 823		RB ZUSAMMEN
RB WESER-EMS										
-	2	8	11	48	12	128	5	214	03401	DELMENHORST,STADT
-	1	4	3	42	12	91	7	160	03402	EMDEN,STADT
-	10	23	54	6	27	203	92	415	03403	OLDENBURG(OLDENB),STADT
-	17	7	32	104	42	165	55	422	03404	OSNABRUECK,STADT
-	1	3	6	-	39	98	1	148	03405	WILHELMSHAVEN,STADT
12	14	29	82	69	9	340	64	619	03451	AMMERLAND
16	31	69	43	76	72	490	42	839	03452	AURICH
51	74	20	141	49	29	485	33	882	03453	CLOPPENBURG
38	340	83	144	329	181	1 235	75	2 425	03454	EMSLAND
4	4	3	46	14	55	226	3	355	03455	FRIESLAND
4	25	30	51	46	89	429	14	688	03456	GRAFSHAFT BENTHEIM
7	10	64	26	44	76	460	11	698	03457	LEER
7	17	7	17	60	4	386	227	725	03458	OLDENBURG(OLDENBURG)
24	64	30	35	142	102	954	135	1 486	03459	OSNABRUECK
51	112	26	42	150	197	357	12	947	03460	VECHTA

N

(Fortsetzung): Neuzulassungen von Personen- und Lastkraftwagen, Zugmaschinen sowie Kraftfahrzeuganhängern 2008 nach Zulassungsbezirken und Haltergruppen

Regierungsbezirk Statistische Kennziffer Zulassungsbezirk		Personenkraftwagen								insgesamt
		Land- und Forst- wirtschaft	verarbeiten- des Gewerbe	Bau- gewerbe	Handel, Reparatur von Kfz und Gebrauchsgüt.	Verkehr, Nachrichten- übermittlung	sonstige öffentliche und persönl. Dienstleist.	Arbeitnehmer und Nicht- erwerbs- personen	sonstige	
		1	2	3	4	5	6	7	8	
03461	WESERMARSCH	2	20	6	260	30	33	1 381	208	1 940
03462	WITTMUND	2	5	15	282	4	112	766	36	1 222
RB ZUSAMMEN		105	2 001	1 348	13 252	734	4 542	31 632	4 858	58 472
LAND INSGESAMT		284	131 681	3 016	48 194	1 970	18 142	116 174	15 801	335 262
BREMEN										
04011	BREMEN,STADT	1	1 752	99	3 014	454	3 731	6 557	2 636	18 244
04012	BREMERHAVEN,STADT	2	57	28	670	79	458	1 271	137	2 702
LAND INSGESAMT		3	1 809	127	3 684	533	4 189	7 828	2 773	20 946
NORDRHEIN-WESTFALEN										
RB DUESSELDORF										
05111	DUESSELDORF,STADT	1	933	104	8 547	641	10 337	7 347	5 058	32 968
05112	DUISBURG,STADT	-	584	125	3 198	302	1 502	5 870	2 251	13 832
05113	ESSEN,STADT	6	771	545	5 057	165	2 892	7 504	1 873	18 813
05114	KREFELD,STADT	-	150	25	2 886	124	1 622	3 918	233	8 958
05116	MOENCHENGLADBACH,STADT	1	334	77	3 629	71	579	3 479	184	8 354
05117	MUELHEIM A.D.RUHR,STADT	-	230	11	889	52	1 198	2 706	80	5 166
05119	OBERHAUSEN,STADT	1	5	13	1 031	1	1 119	3 124	81	5 375
05120	REMSCHIED,STADT	3	277	33	928	42	412	1 987	281	3 963
05122	SOLINGEN,STADT	-	119	4	1 361	7	937	2 456	2 337	7 221
05124	WUPPERTAL,STADT	1	453	71	4 134	113	1 207	4 575	997	11 551
05154	KLEVE	4	265	61	2 480	54	207	5 032	187	8 290
05158	METTMANN	2	1 189	65	3 174	130	5 240	8 428	285	18 513
05162	NEUSS	6	515	33	1 527	341	5 917	7 261	471	16 071
05166	VIERSEN	4	123	6	1 828	1 040	1 050	5 025	15	9 091
05170	WESEL	9	226	115	5 046	71	1 633	8 148	288	15 536
RB ZUSAMMEN		38	6 174	1 288	45 715	3 154	35 852	76 860	14 621	183 702
RB KOELN										
05314	BONN,STADT	17	75	1	2 421	4 713	3 608	3 961	2 993	17 789
05315	KOELN,STADT	3	14 081	66	7 893	820	11 492	11 866	1 716	47 937
05316	LEVERKUSEN,STADT	1	779	44	2 277	57	387	2 138	391	6 074
05354	AACHEN	1	567	124	5 432	103	2 505	8 500	561	17 793
05358	DUEREN	1	64	11	1 749	16	1 278	4 811	297	8 227
05362	RHEIN-ERFT-KREIS	4	588	51	2 050	75	2 134	8 104	439	13 445
05366	EUSKIRCHEN	5	176	49	1 051	35	183	3 089	218	4 806
05370	HEINSBERG	4	160	130	2 900	22	624	3 979	219	8 038
05374	OBERBERGISCHE KREIS	2	159	31	2 901	31	1 631	4 816	108	9 679
05378	RHEIN.-BERGISCHE KREIS	4	307	47	2 509	27	1 339	5 356	281	9 870
05382	RHEIN-SIEG-KREIS	2	357	81	2 384	35	2 521	10 082	599	16 061
RB ZUSAMMEN		44	17 313	635	33 567	5 934	27 702	66 702	7 822	159 719
RB MUENSTER										
05512	BOTTROP,STADT	3	64	59	1 148	10	286	1 899	53	3 522
05513	GELSENKIRCHEN,STADT	1	135	40	1 380	21	974	3 152	319	6 022
05515	MUENSTER,STADT	86	527	152	2 827	320	1 417	2 620	1 182	9 131
05554	BORKEN	10	465	232	3 661	125	622	4 321	143	9 579
05558	COESFELD	4	77	44	2 154	22	742	2 647	207	5 897
05562	RECKLINGHAUSEN	21	343	165	4 546	96	847	10 266	665	16 949
05566	STEINFURT	12	572	158	3 669	132	969	4 569	484	10 565
05570	WARENDORF	7	336	70	1 611	102	791	2 753	387	6 057
RB ZUSAMMEN		144	2 519	920	20 996	828	6 648	32 227	3 440	67 722
RB DETMOLD										
05711	BIELEFELD,STADT	4	545	93	2 593	35	1 669	4 068	742	9 749
05754	GUETERSLOH	2	832	99	2 144	136	1 088	4 435	350	9 086
05758	HERFORD	-	368	9	2 188	124	1 217	4 103	178	8 187
05762	HOEXTER	3	155	42	1 012	35	80	2 175	100	3 602
05766	LIPPE	4	260	49	1 577	66	1 122	5 249	281	8 608
05770	MINDEN-LUEBBECKE	-	247	10	2 184	366	1 331	4 631	220	8 989
05774	PADERBORN	2	153	41	1 923	83	1 086	3 771	510	7 569
RB ZUSAMMEN		15	2 560	343	13 621	845	7 593	28 432	2 381	55 790
RB ARNSBERG										
05911	BOCHUM,STADT	2	545	128	2 826	4 083	931	5 303	11 151	24 969
05913	DORTMUND,STADT	-	34	5	5 184	71	3 866	7 872	105	17 137
05914	HAGEN,STADT	1	161	17	1 129	36	604	2 552	188	4 688
05915	HAMM,STADT	1	85	30	1 134	46	202	2 044	958	4 500
05916	HERNE,STADT	-	31	105	351	18	452	2 069	63	3 089
05954	ENNEPE-RUHR-KREIS	2	282	41	1 604	34	1 971	6 103	167	10 204
05958	HOCHSAUERLANDKREIS	7	648	118	1 721	83	289	5 181	559	8 606
05962	MAERKISCHE KREIS	2	957	67	3 022	179	1 044	8 001	345	13 617
05966	OLPE	4	416	38	738	18	332	2 182	110	3 838
05970	SIEGEN-WITGENSTEIN	1	182	95	3 046	50	2 170	5 018	157	10 719

Lastkraftwagen									Regierungsbezirk Statistische Kennziffer Zulassungsbezirk
Land- und Forst- wirtschaft	verarbeiten- des Gewerbe	Bau- gewerbe	Handel, Reparatur von Kfz und Gebrauchsgüt.	Verkehr, Nachrichten- übermittlung	sonstige öffentliche und persönl. Dienstleist.	Arbeitnehmer und Nicht- erwerbs- personen	sonstige	insgesamt	
10	11	12	13	14	15	16	17	18	
-	9	7	15	38	3	53	54	179	03461 WESERMARSCH
1	3	35	8	5	58	20	6	136	03462 WITTMUND
67	743	805	1 768	599	1 375	1 488	1 248	8 093	RB ZUSAMMEN
161	3 036	2 030	4 474	1 351	4 815	4 390	3 269	23 526	LAND INSGESAMT
BREMEN									
1	126	45	385	125	680	134	99	1 595	04011 BREMEN,STADT
3	25	18	82	13	126	36	15	318	04012 BREMERHAVEN,STADT
4	151	63	467	138	806	170	114	1 913	LAND INSGESAMT
NORDRHEIN-WESTFALEN									
2	43	76	372	35	935	264	157	1 884	05111 RB DUESSELDORF
2	89	70	223	99	364	119	271	1 237	05112 DUESSELDORF,STADT
14	117	228	489	120	642	99	281	1 990	05113 DUISBURG,STADT
-	55	1	201	9	231	184	17	698	05114 ESSEN,STADT
-	45	51	369	37	106	104	35	747	05114 KREFELD,STADT
-	8	4	53	22	309	43	20	459	05116 MOENCHENGLADBACH,STADT
-	3	6	67	7	303	113	23	522	05117 MUELHEIM A.D.RUHR,STADT
1	35	27	77	25	83	39	61	348	05119 OBERHAUSEN,STADT
-	10	6	41	10	144	117	218	546	05120 REMSCHEID,STADT
4	83	58	137	89	286	87	67	811	05122 SOLINGEN,STADT
1	72	57	253	33	85	354	32	887	05124 WUPPERTAL,STADT
-	153	30	128	77	811	207	47	1 453	05154 KLEVE
2	18	21	87	256	581	285	23	1 273	05158 METTMANN
-	12	8	91	304	215	311	3	944	05162 NEUSS
12	37	89	204	33	408	335	68	1 186	05166 VIERSEN
38	780	732	2 792	1 156	5 503	2 661	1 323	14 985	05170 WESEL
1	1	-	139	2 760	1 501	285	138	4 825	RB ZUSAMMEN
3	632	36	630	160	2 078	303	228	4 070	RB KOELN
1	82	41	115	15	65	42	31	392	05314 BONN,STADT
1	55	71	264	57	728	270	130	1 576	05315 KOELN,STADT
1	9	11	480	15	302	199	18	1 035	05316 LEVERKUSEN,STADT
7	91	35	193	70	662	170	96	1 324	05354 AACHEN
4	34	35	79	21	57	210	61	501	05358 DUEREN
6	42	95	690	72	210	166	47	1 328	05362 RHEIN-ERFT-KREIS
1	15	25	296	7	348	179	29	900	05366 EUSKIRCHEN
5	38	47	90	76	301	183	58	798	05370 HEINSBERG
2	44	36	509	47	666	525	162	1 991	05374 OBERBERGISCHER KREIS
32	1 043	432	3 485	3 300	6 918	2 532	998	18 740	05378 RHEIN.-BERGISCHER KREIS
-	4	25	20	6	64	84	10	213	05382 RHEIN-SIEG-KREIS
-	17	57	101	17	222	60	60	534	RB MÜNSTER
7	39	137	461	107	281	46	211	1 289	05512 BOTTRUP,STADT
6	138	184	440	91	206	203	35	1 303	05513 GELSENKIRCHEN,STADT
5	19	22	82	78	261	96	16	579	05515 MÜNSTER,STADT
19	90	85	195	90	210	367	165	1 221	05554 BORKEN
13	110	96	283	128	267	152	82	1 131	05558 COESFELD
3	42	29	87	26	158	78	39	462	05562 RECKLINGHAUSEN
53	459	635	1 669	543	1 669	1 086	618	6 732	05566 STEINFURT
3	78	27	181	105	303	205	59	961	05570 WARENDORF
3	285	76	224	115	234	225	73	1 235	RB DETMOLD
-	56	4	101	66	263	186	76	752	05711 BIELEFELD,STADT
2	55	61	53	27	32	98	15	343	05754 GUETERSLOH
5	49	20	139	66	289	206	59	833	05758 HERFORD
-	66	15	311	119	374	190	56	1 131	05762 HOEXTER
2	33	25	98	42	298	167	34	699	05766 LIPPE
15	622	228	1 107	540	1 793	1 277	372	5 954	05770 MINDEN-LUEBBECKE
4	66	115	256	880	153	81	67	1 622	05774 PADERBORN
-	10	10	329	23	808	426	7	1 613	RB ARNSBERG
1	40	20	106	25	191	70	30	483	05911 BOCHUM,STADT
-	21	12	151	25	65	64	153	491	05913 DORTMUND,STADT
1	15	23	50	20	141	83	15	348	05914 HAGEN,STADT
4	63	29	111	38	331	243	36	855	05915 HAMM,STADT
9	121	61	180	44	57	189	68	729	05916 HERNE,STADT
5	151	49	158	60	193	454	70	1 140	05954 ENNEPE-RUHR-KREIS
2	64	29	27	22	120	110	6	380	05958 HOCHSAUERLANDKREIS
5	36	52	231	58	525	64	54	1 025	05962 MAERKISCHER KREIS
									05966 OLPE
									05970 SIEGEN-WITTTGENSTEIN

N

(Fortsetzung): Neuzulassungen von Personen- und Lastkraftwagen, Zugmaschinen sowie Kraftfahrzeuganhängern 2008 nach Zulassungsbezirken und Haltergruppen

Regierungsbezirk Statistische Kennziffer Zulassungsbezirk	Zugmaschinen								
	Land- und Forst- wirtschaft	verarbeiten- des Gewerbe	Bau- gewerbe	Handel, Reparatur von Kfz und Gebrauchsgüt.	Verkehr, Nachrichten- übermittlung	sonstige öffentliche und persönl. Dienstleist.	Arbeitnehmer und Nicht- erwerbs- personen	sonstige	insgesamt
	19	20	21	22	23	24	25	26	27
03461 WESERMARSCH	12	2	-	7	25	2	38	19	105
03462 WITTMUND	19	-	-	5	5	5	25	3	62
RB ZUSAMMEN	290	147	76	459	767	334	1 145	276	3 494
LAND INSGESAMT	729	376	142	1 103	2 008	768	3 088	1 173	9 387
BREMEN									
04011 BREMEN,STADT	-	14	1	24	215	130	20	7	411
04012 BREMERHAVEN,STADT	-	1	9	11	39	14	7	1	82
LAND INSGESAMT	-	15	10	35	254	144	27	8	493
NORDRHEIN-WESTFALEN									
RB DUESSELDORF									
05111 DUESSELDORF,STADT	1	2	2	10	10	48	24	2	99
05112 DUISBURG,STADT	-	1	-	106	308	43	14	45	517
05113 ESSEN,STADT	-	3	12	63	84	28	16	13	219
05114 KREFELD,STADT	-	26	-	10	5	23	31	-	95
05116 MOENCHENGLADBACH,STADT	1	-	1	19	23	7	16	4	71
05117 MUELHEIM A.D.RUHR,STADT	-	-	-	5	19	39	5	-	68
05119 OBERHAUSEN,STADT	-	2	-	6	2	24	15	1	50
05120 REMSCHEID,STADT	-	2	-	7	41	8	8	5	71
05122 SOLINGEN,STADT	-	-	-	3	15	10	18	1	47
05124 WUPPERTAL,STADT	-	-	4	18	48	11	17	2	100
05154 KLEVE	13	13	4	152	78	18	191	20	489
05158 METTMANN	1	4	10	8	67	134	64	4	292
05162 NEUSS	-	-	-	21	23	168	84	3	299
05166 VIERSEN	16	2	5	11	123	86	150	3	396
05170 WESEL	1	4	7	14	167	47	121	9	370
RB ZUSAMMEN	33	59	45	453	1 013	694	774	112	3 183
RB KOELN									
05314 BONN,STADT	-	-	-	10	9	25	21	11	76
05315 KOELN,STADT	-	77	-	23	36	173	35	8	352
05316 LEVERKUSEN,STADT	1	3	-	37	27	3	3	-	74
05354 AACHEN	6	2	7	26	125	79	60	57	362
05358 DUEREN	1	-	-	2	23	83	113	3	225
05362 RHEIN-ERFT-KREIS	41	1	3	29	32	194	74	6	380
05366 EUSKIRCHEN	4	12	3	5	62	4	96	9	195
05370 HEINSBERG	6	4	9	54	18	33	79	2	205
05374 OBERBERGISCHER KREIS	1	3	-	-	10	47	106	4	171
05378 RHEIN.-BERGISCHER KREIS	1	1	1	6	33	19	54	2	117
05382 RHEIN-SIEG-KREIS	-	5	-	91	37	68	176	7	384
RB ZUSAMMEN	61	108	23	283	412	728	817	109	2 541
RB MUENSTER									
05512 BOTTROP,STADT	-	1	1	-	6	23	20	-	51
05513 GELSENKIRCHEN,STADT	-	1	2	-	45	16	7	2	73
05515 MUENSTER,STADT	1	7	2	61	32	22	17	11	153
05554 BORKEN	13	25	8	129	184	45	188	12	604
05558 COESFELD	14	5	7	19	60	67	75	9	256
05562 RECKLINGHAUSEN	7	5	9	12	182	26	99	2	342
05566 STEINFURT	37	8	9	114	149	66	166	8	557
05570 WARENDORF	20	1	2	46	206	42	139	7	463
RB ZUSAMMEN	92	53	40	381	864	307	711	51	2 499
RB DETMOLD									
05711 BIELEFELD,STADT	-	6	1	12	36	43	20	7	125
05754 GUETERSLOH	10	63	4	52	233	67	143	5	577
05758 HERFORD	-	14	1	7	24	58	59	1	164
05762 HOEXTER	11	4	-	36	23	13	124	2	213
05766 LIPPE	4	2	4	30	53	18	128	5	244
05770 MINDEN-LUEBBECKE	5	8	-	72	35	54	93	6	273
05774 PADERBORN	4	26	3	33	100	50	113	9	338
RB ZUSAMMEN	34	123	13	242	504	303	680	35	1 934
RB ARNSBERG									
05911 BOCHUM,STADT	-	1	5	36	53	20	20	2	137
05913 DORTMUND,STADT	-	18	5	24	24	138	49	-	258
05914 HAGEN,STADT	-	1	1	7	42	14	17	1	83
05915 HAMM,STADT	4	3	-	24	49	13	30	39	162
05916 HERNE,STADT	-	-	1	2	11	14	10	1	39
05954 ENNEPE-RUHR-KREIS	1	1	1	16	31	19	51	4	124
05958 HOCHSAUERLANDKREIS	7	8	9	33	203	6	135	55	456
05962 MAERKISCHER KREIS	2	13	3	15	52	19	129	10	243
05966 OLPE	7	8	1	6	19	18	71	2	132
05970 SIEGEN-WITGENSTEIN	3	3	2	47	131	74	87	4	351

Kraftfahrzeuganhänger									Regierungsbezirk Statistische Kennziffer Zulassungsbezirk	
Land- und Forst- wirtschaft	verarbeiten- des Gewerbe	Bau- gewerbe	Handel, Reparatur von Kfz und Gebrauchsgüt.	Verkehr, Nachrichten- übermittlung	sonstige öffentliche und persönl. Dienstleist.	Arbeitnehmer und Nicht- erwerbs- personen	sonstige	insgesamt		
28	29	30	31	32	33	34	35	36		
3	3	8	3	116	10	289	50	482	03461	WESERMARSCH
7	2	14	5	11	39	166	3	247	03462	WITTMUND
224	727	428	741	1 306	995	6 502	829	11 752		RB ZUSAMMEN
535	1 220	914	2 295	2 678	2 511	19 019	4 006	33 178		LAND INSGESAMT
BREMEN										
1	35	18	62	398	268	503	34	1 319	04011	BREMEN,STADT
1	8	8	33	64	57	108	22	301	04012	BREMERHAVEN,STADT
2	43	26	95	462	325	611	56	1 620		LAND INSGESAMT
NORDRHEIN-WESTFALEN										
1	11	17	16	15	230	405	23	718	05111	RB DUESSELDORF
3	48	17	52	199	153	390	108	970	05112	DUESSELDORF,STADT
4	38	44	172	114	168	381	68	989	05113	DUISBURG,STADT
-	35	-	2	5	109	281	6	438	05114	ESSEN,STADT
-	4	14	124	35	34	356	10	577	05116	KREFELD,STADT
-	2	5	62	21	88	156	3	337	05117	MOENCHENGLADBACH,STADT
-	1	2	10	7	63	191	6	280	05117	MUELHEIM A.D.RUHR,STADT
1	19	5	24	56	16	136	8	265	05120	OBERHAUSEN,STADT
-	1	1	11	17	32	264	3	329	05120	REMSCHIED,STADT
3	7	13	130	45	61	316	8	583	05122	SOLINGEN,STADT
5	43	22	218	58	30	789	45	1 210	05124	WUPPERTAL,STADT
2	19	11	30	98	481	664	26	1 331	05154	KLEVE
3	7	1	74	37	265	585	18	990	05158	METTSMANN
-	2	-	175	185	193	617	3	1 175	05162	NEUSS
3	32	28	53	198	165	872	53	1 404	05166	VIERSEN
25	269	180	1 153	1 090	2 088	6 403	388	11 596	05170	WESEL
										RB ZUSAMMEN
-	-	-	4	172	139	234	42	591		RB KOELN
-	84	14	90	50	453	683	21	1 395	05314	BONN,STADT
2	8	15	23	22	19	191	13	293	05315	KOELN,STADT
6	22	41	62	111	302	855	105	1 504	05316	LEVERKUSEN,STADT
1	7	3	10	14	221	605	7	868	05354	AACHEN
9	21	14	36	75	412	696	41	1 304	05358	DUEREN
4	24	24	36	98	32	583	56	857	05362	RHEIN-ERFT-KREIS
6	19	50	105	29	66	711	13	999	05366	EUSKIRCHEN
-	23	1	20	24	169	636	4	877	05370	HEINSBERG
4	7	9	10	33	111	475	14	663	05374	OBERBERGISCHER KREIS
-	16	13	87	55	237	1 078	10	1 496	05378	RHEIN.-BERGISCHER KREIS
32	231	184	483	683	2 161	6 747	326	10 847	05382	RHEIN-SIEG-KREIS
										RB ZUSAMMEN
-	10	6	6	10	36	122	7	197		RB MUENSTER
-	7	13	13	56	50	166	12	317	05512	BOTTROP,STADT
2	17	22	81	80	99	271	34	606	05513	GELSENKIRCHEN,STADT
16	91	67	296	173	102	891	22	1 658	05515	MUENSTER,STADT
18	30	9	73	161	239	456	22	1 008	05554	BORKEN
19	88	42	78	134	142	993	37	1 533	05558	COESFELD
19	88	56	283	284	160	976	46	1 912	05562	RECKLINGHAUSEN
22	62	23	135	194	122	542	23	1 123	05566	STEINFURT
96	393	238	965	1 092	950	4 417	203	8 354	05570	WARENDORF
										RB ZUSAMMEN
4	22	11	32	45	108	344	16	582		RB DETMOLD
6	277	33	172	448	658	729	27	2 350	05711	BIELEFELD,STADT
-	30	2	31	59	111	522	4	759	05754	GUETERSLOH
2	12	17	59	39	22	385	10	546	05758	HERFORD
3	28	11	124	85	137	767	22	1 177	05762	HOEXTER
2	9	5	257	106	163	641	11	1 194	05766	LIPPE
2	12	9	20	113	128	586	22	892	05770	MINDEN-LUEBBECKE
19	390	88	695	895	1 327	3 974	112	7 500	05774	PADERBORN
										RB ZUSAMMEN
2	19	26	76	88	58	334	22	625		RB ARNSBERG
-	31	8	113	24	306	669	2	1 153	05911	BOCHUM,STADT
-	8	13	8	29	61	200	11	330	05913	DORTMUND,STADT
-	24	3	29	23	29	312	54	474	05914	HAGEN,STADT
-	-	13	18	9	45	160	14	259	05915	HAMM,STADT
-	16	10	64	43	124	498	17	772	05916	HERNE,STADT
9	52	29	109	127	20	659	82	1 087	05954	ENNEPE-RUHR-KREIS
4	40	9	17	96	67	834	17	1 084	05958	HOCHSAUERLANDKREIS
5	44	13	9	38	58	352	7	526	05962	MAERKISCHER KREIS
2	11	20	45	124	369	531	12	1 114	05966	OLPE
									05970	SIEGEN-WITTTGENSTEIN

Regierungsbezirk Statistische Kennziffer Zulassungsbezirk		Personenkraftwagen								insgesamt
		Land- und Forst- wirtschaft	verarbeiten- des Gewerbe	Bau- gewerbe	Handel, Reparatur von Kfz und Gebrauchsgüt.	Verkehr, Nachrichten- übermittlung	sonstige öffentliche und persönl. Dienstleist.	Arbeitnehmer und Nicht- erwerbs- personen	sonstige	
		1	2	3	4	5	6	7	8	
05974	SOEST	17	276	87	1 968	63	909	4 520	218	8 058
05978	UNNA	9	331	73	2 948	1 940	715	6 201	326	12 543
	RB ZUSAMMEN	46	3 948	804	25 671	6 621	13 485	57 046	14 347	121 968
	LAND INSGESAMT	287	32 514	3 990	139 570	17 382	91 280	261 267	42 611	588 901
HESSEN										
	RB DARMSTADT									
06411	DARMSTADT,STADT	3	596	52	1 805	46	1 096	1 742	959	6 299
06412	FRANKFURT AM MAIN,STADT	-	1 149	99	9 925	1 277	8 624	7 004	13 881	41 959
06413	OFFENBACH AM MAIN,STADT	3	522	47	2 238	139	312	1 217	178	4 656
06414	WIESBADEN,STADT	1	367	39	5 549	27	2 665	3 667	1 485	13 800
06431	BERGSTRASSE	1	664	79	2 084	119	748	6 250	269	10 214
06432	DARMSTADT-DIEBURG	3	158	65	3 266	30	1 001	4 817	410	9 750
06433	GROSS-GERAU	-	9 931	46	2 535	178	1 228	4 501	7 610	26 029
06434	HOCHTAUNUSKREIS	-	203	42	1 525	42	2 574	4 913	31 616	40 915
06435	MAIN-KINZIG-KREIS	5	336	112	2 467	50	1 487	6 986	324	11 767
06436	MAIN-TAUNUS-KREIS	-	369	11	2 590	253	5 930	4 373	28 431	41 957
06437	ODENWALDKREIS	2	121	33	424	41	117	1 824	102	2 664
06438	OFFENBACH	2	292	65	1 356	229	2 663	5 634	727	10 968
06439	RHEINGAU-TAUNUS-KREIS	3	200	93	798	48	528	3 558	400	5 628
06440	WETTERAUKREIS	1	170	64	2 773	8	1 089	5 238	246	9 589
	RB ZUSAMMEN	24	15 078	847	39 335	2 487	30 062	61 724	86 638	236 195
	RB GIESSEN									
06531	GIESSEN	-	11	13	1 461	58	1 653	3 689	774	7 659
06532	LAHN-DILL-KREIS	-	115	20	1 301	27	1 432	4 061	724	7 680
06533	LIMBURG-WEILBURG	-	33	30	1 337	23	845	3 219	259	5 746
06534	MARBURG-BIEDENKOPF	-	335	68	1 601	54	593	3 591	167	6 409
06535	VOGELSBERGKREIS	2	200	29	643	50	72	1 680	123	2 799
	RB ZUSAMMEN	2	694	160	6 343	212	4 595	16 240	2 047	30 293
	RB KASSEL									
06611	KASSEL,STADT	1	42	14	2 715	267	1 276	3 073	791	8 179
06631	FULDA	1	283	88	2 257	39	537	3 410	325	6 940
06632	HERSFELD-ROTENBURG	2	88	141	642	32	97	1 775	108	2 885
06633	KASSEL, LAND	2	31	12	1 170	59	867	6 620	136	8 897
06634	SCHWALM-EDER-KREIS	7	372	32	1 174	42	69	4 029	161	5 886
06635	WALDECK-FRANKENBERG	2	309	37	856	31	373	2 887	162	4 657
06636	WERRA-MEISSNER-KREIS	1	52	39	410	9	57	1 727	115	2 410
	RB ZUSAMMEN	16	1 177	363	9 224	479	3 276	23 521	1 798	39 854
	LAND INSGESAMT	42	16 949	1 370	54 902	3 178	37 933	101 485	90 483	306 342
RHEINLAND-PFALZ										
	RB KOBLENZ									
07111	KOBLENZ,STADT	2	119	33	1 685	23	437	1 419	856	4 574
07131	AHRWEILER	89	57	23	536	23	207	1 894	58	2 887
07132	ALTENKIRCHEN(WESTWLD.)	-	243	42	833	4	310	2 175	11	3 618
07133	BAD KREUZNACH	5	134	64	798	10	429	2 348	100	3 888
07134	BIRKENFELD	1	86	50	666	13	57	1 224	82	2 179
07135	COCHEM-ZELL	1	69	46	369	14	132	976	34	1 641
07137	MAYEN-KOBLENZ	2	131	114	1 049	53	690	3 573	167	5 779
07138	NEUWIED	1	187	39	1 215	19	980	2 691	193	5 325
07140	RHEIN-HUNS RUECK-KREIS	5	175	164	608	72	105	1 589	136	2 854
07141	RHEIN-LAHN-KREIS	1	61	9	730	16	451	2 066	89	3 423
07143	WESTERWALDKREIS	3	140	51	1 905	32	1 260	3 711	93	7 195
	RB ZUSAMMEN	110	1 402	635	10 394	279	5 058	23 666	1 819	43 363
	RB TRIER									
07211	TRIER-SAARBURG	1	96	36	1 328	37	1 038	3 809	488	6 833
07231	BERNKASTEL-WITTLICH	9	108	94	734	50	112	1 902	90	3 099
07232	EIFELKREIS BITBURG-PRUEM	11	42	45	1 069	4	252	1 471	107	3 001
07233	VULKANEIFEL	1	60	27	300	8	142	1 062	67	1 667
	RB ZUSAMMEN	22	306	202	3 431	99	1 544	8 244	752	14 600
	RB RHEINHESSEN-PFALZ									
07311	FRANKENTHAL (PFALZ),STADT	-	62	6	234	14	124	637	153	1 230
07312	KAISERSLAUTERN,STADT	-	12	25	3 979	4	474	1 283	107	5 884
07313	LANDAU I.D.PFALZ,STADT	1	32	10	557	4	152	763	43	1 562
07314	LUDWIGSHAFEN A.RH.,STADT	1	921	129	811	63	295	1 816	233	4 269
07315	MAINZ,STADT	-	289	25	4 390	51	1 241	2 232	861	9 089
07316	NEUSTADT A.D.WSTR.,STADT	2	6	10	797	4	286	745	111	1 961
07317	PIRMASENS,STADT	-	80	5	586	8	284	556	49	1 568
07318	SPEYER,STADT	2	26	2	490	3	289	750	37	1 599
07319	WORMS,STADT	-	4	1	455	6	501	1 099	33	2 099
07320	ZWEIBRUECKEN,STADT	-	37	13	287	7	56	497	50	947
07331	ALZEY-WORMS	21	46	52	858	18	261	2 091	182	3 529
07332	BAD DUERKHEIM	5	62	33	816	20	171	2 547	89	3 743
07333	DONNERSBERGKREIS	-	49	18	270	14	185	1 192	61	1 789

Lastkraftwagen									Regierungsbezirk Statistische Kennziffer Zulassungsbezirk	
Land- und Forst- wirtschaft	verarbeiten- des Gewerbe	Bau- gewerbe	Handel, Reparatur von Kfz und Gebrauchsgüt.	Verkehr, Nachrichten- übermittlung	sonstige öffentliche und persönl. Dienstleist.	Arbeitnehmer und Nicht- erwerbs- personen	sonstige	insgesamt		
10	11	12	13	14	15	16	17	18		
1	42	17	95	46	225	197	34	657	05974	SOEST
7	77	27	205	224	161	268	53	1 022	05978	UNNA
39	706	444	1 899	1 465	2 970	2 249	593	10 365		RB ZUSAMMEN
177	3 610	2 471	10 952	7 004	18 853	9 805	3 904	56 776		LAND INSGESAMT
HESSEN										
-	46	22	82	6	239	18	94	507	06411	RB DARMSTADT DARMSTADT,STADT
1	49	47	555	98	956	230	1 875	3 811	06412	FRANKFURT AM MAIN,STADT
1	20	17	91	34	64	43	20	290	06413	OFFENBACH AM MAIN,STADT
1	37	18	188	53	346	208	48	899	06414	WIESBADEN,STADT
5	35	49	137	72	185	193	56	732	06431	BERGSTRASSE
2	19	33	100	53	216	191	218	832	06432	DARMSTADT-DIEBURG
-	302	32	53	120	207	143	70	927	06433	GROSS-GERAU
-	16	37	69	15	167	176	1 020	1 500	06434	HOCHTAUNUSKREIS
4	57	71	201	132	359	267	85	1 176	06435	MAIN-KINZIG-KREIS
1	44	2	175	4	379	138	3 747	4 490	06436	MAIN-TAUNUS-KREIS
-	24	21	26	3	25	86	15	200	06437	ODENWALDKREIS
-	44	31	115	20	459	156	123	948	06438	OFFENBACH
1	25	12	21	13	90	194	30	386	06439	RHEINGAU-TAUNUS-KREIS
-	50	13	128	5	306	260	34	796	06440	WETTERAUKREIS
16	768	405	1 941	628	3 998	2 303	7 435	17 494		RB ZUSAMMEN
1	6	16	76	3	356	175	215	848	06531	RB GIESSEN GIESSEN
2	51	12	75	27	360	122	33	682	06532	LAHN-DILL-KREIS
-	7	45	138	11	134	193	15	543	06533	LIMBURG-WEILBURG
2	63	77	116	21	132	90	24	525	06534	MARBURG-BIEDENKOPF
-	53	50	40	9	20	102	20	294	06535	VOGELSBURG-KREIS
5	180	200	445	71	1 002	682	307	2 892		RB ZUSAMMEN
-	19	10	132	67	283	48	41	600	06611	RB KASSEL KASSEL,STADT
-	87	59	210	78	81	229	48	792	06631	FULDA
2	16	47	70	26	12	86	15	274	06632	HERSFELD-ROTENBURG
1	13	9	49	59	327	151	17	626	06633	KASSEL, LAND
3	58	37	89	14	16	131	83	431	06634	SCHWALM-EDER-KREIS
2	99	50	46	15	76	87	24	399	06635	WALDECK-FRANKENBERG
-	9	18	34	5	13	72	14	165	06636	WERRA-MEISSNER-KREIS
8	301	230	630	264	808	804	242	3 287		RB ZUSAMMEN
29	1 249	835	3 016	963	5 808	3 789	7 984	23 673		LAND INSGESAMT
RHEINLAND-PFALZ										
-	15	15	158	74	115	32	75	484	07111	RB KOBLENZ KOBLENZ,STADT
28	28	29	93	12	32	56	18	296	07131	AHRWEILER
-	43	20	120	1	152	58	2	396	07132	ALTENKIRCHEN(WESTWLD.)
1	20	55	70	58	109	73	16	402	07133	BAD KREUZNACH
2	23	47	33	11	19	22	25	182	07134	BIRKENFELD
3	13	36	27	9	30	37	14	169	07135	COCHEM-ZELL
3	32	65	110	72	251	96	36	665	07137	MAYEN-KOBLENZ
2	33	36	75	15	250	70	28	509	07138	NEUWIED
2	54	98	35	35	29	39	31	323	07140	RHEIN-HUNS RUECK-KREIS
-	7	5	376	4	146	67	26	631	07141	RHEIN-LAHN-KREIS
5	44	55	63	57	377	113	35	749	07143	WESTERWALDKREIS
46	312	461	1 160	348	1 510	663	306	4 806		RB ZUSAMMEN
2	36	64	135	15	357	71	82	762	07211	RB TRIER TRIER-SAARBURG
13	23	91	102	58	40	73	28	428	07231	BERNKASTEL-WITTLICH
2	19	39	87	8	93	46	14	308	07232	EIFELKREIS BITBURG-PRUEM
2	13	24	37	16	26	77	12	207	07233	VULKANEIFEL
19	91	218	361	97	516	267	136	1 705		RB ZUSAMMEN
-	5	7	10	4	34	6	15	81	07311	RB RHEINHESSEN-PFALZ FRANKENTHAL(PFALZ),STADT
-	4	8	149	2	121	41	7	332	07312	KAISERSLAUTERN,STADT
-	4	2	51	5	32	21	-	115	07313	LANDAU I.D.PFALZ,STADT
1	59	53	60	39	91	25	55	383	07314	LUDWIGSHAFEN A.RH.,STADT
-	16	25	162	10	147	36	60	456	07315	MAINZ,STADT
-	4	8	38	2	82	10	10	154	07316	NEUSTADT A.D.WSTR.,STADT
-	13	3	23	5	49	3	3	99	07317	PIRMASENS,STADT
-	-	5	24	2	74	13	18	136	07318	SPEYER,STADT
-	-	1	20	9	117	34	6	187	07319	WORMS,STADT
-	14	8	24	12	9	7	10	84	07320	ZWEIBRUECKEN,STADT
18	20	47	80	11	89	71	13	349	07331	ALZEY-WORMS
6	9	21	88	7	63	94	14	302	07332	BAD DUERKHEIM
2	11	17	5	31	51	23	7	147	07333	DONNERSBERGKREIS

N

(Fortsetzung): Neuzulassungen von Personen- und Lastkraftwagen, Zugmaschinen sowie Kraftfahrzeuganhängern 2008 nach Zulassungsbezirken und Haltergruppen

Regierungsbezirk Statistische Kennziffer Zulassungsbezirk		Zugmaschinen								
		Land- und Forst- wirtschaft	verarbeiten- des Gewerbe	Bau- gewerbe	Handel, Reparatur von Kfz und Gebrauchsgüt.	Verkehr, Nachrichten- übermittlung	sonstige öffentliche und persönl. Dienstleist.	Arbeitnehmer und Nicht- erwerbs- personen	sonstige	insgesamt
		19	20	21	22	23	24	25	26	27
05974	SOEST	15	5	11	29	215	52	121	8	456
05978	UNNA	2	9	2	8	105	22	84	2	234
	RB ZUSAMMEN	41	70	41	247	935	409	804	128	2 675
	LAND INSGESAMT	261	413	162	1 606	3 728	2 441	3 786	435	12 832
HESSEN										
	RB DARMSTADT									
06411	DARMSTADT,STADT	-	5	-	8	8	10	4	4	39
06412	FRANKFURT AM MAIN,STADT	-	-	-	5	18	41	18	9	91
06413	OFFENBACH AM MAIN,STADT	-	-	1	29	18	2	3	-	53
06414	WIESBADEN,STADT	-	2	-	-	14	10	31	3	60
06431	BERGSTRASSE	-	-	2	16	21	12	80	10	141
06432	DARMSTADT-DIEBURG	5	5	1	26	20	13	61	253	384
06433	GROSS-GERAU	2	-	2	1	32	32	44	3	116
06434	HOCHTAUNUSKREIS	-	1	-	4	6	5	37	8	61
06435	MAIN-KINZIG-KREIS	7	6	4	32	31	36	107	11	234
06436	MAIN-TAUNUS-KREIS	-	1	2	-	2	11	31	180	227
06437	ODENWALDKREIS	-	2	-	2	4	5	38	1	52
06438	OFFENBACH	-	-	-	12	72	66	21	3	174
06439	RHEINGAU-TAUNUS-KREIS	3	-	-	5	1	6	47	7	69
06440	WETTERAUKREIS	2	-	-	11	9	31	152	9	214
	RB ZUSAMMEN	19	22	12	151	256	280	674	501	1 915
	RB GIESSEN									
06531	GIESSEN	1	-	3	3	54	49	69	33	212
06532	LAHN-DILL-KREIS	1	-	-	3	41	25	73	8	151
06533	LIMBURG-WEILBURG	2	1	9	22	39	37	89	3	202
06534	MARBURG-BIEDENKOPF	2	12	3	21	56	23	106	6	229
06535	VOGELSBERGKREIS	16	-	-	19	19	4	99	7	164
	RB ZUSAMMEN	22	13	15	68	209	138	436	57	958
	RB KASSEL									
06611	KASSEL,STADT	1	2	-	18	31	25	8	5	90
06631	FULDA	2	3	7	16	55	1	143	11	238
06632	HERSFELD-ROTENBURG	8	-	6	25	26	-	94	6	165
06633	KASSEL, LAND	-	-	-	3	53	102	97	6	261
06634	SCHWALM-EDER-KREIS	7	-	-	67	28	-	136	5	243
06635	WALDECK-FRANKENBERG	13	2	-	13	39	14	109	11	201
06636	WERRA-MEISSNER-KREIS	5	2	-	6	22	2	47	3	87
	RB ZUSAMMEN	36	9	13	148	254	144	634	47	1 285
	LAND INSGESAMT	77	44	40	367	719	562	1 744	605	4 158
RHEINLAND-PFALZ										
	RB KOBLENZ									
07111	KOBLENZ,STADT	-	-	1	48	16	7	7	5	84
07131	AHRWEILER	7	1	3	32	17	10	55	9	134
07132	ALTENKIRCHEN(WESTWLD.)	1	28	3	55	4	56	58	2	207
07133	BAD KREUZNACH	17	5	1	9	23	21	73	3	152
07134	BIRKENFELD	2	-	-	5	5	2	45	2	61
07135	COCHEM-ZELL	8	-	3	3	27	4	57	3	105
07137	MAYEN-KOBLENZ	9	2	8	38	50	34	66	8	215
07138	NEUWIED	1	10	13	14	24	42	55	6	165
07140	RHEIN-HUNSRUECK-KREIS	25	3	3	21	47	5	44	6	154
07141	RHEIN-LAHN-KREIS	1	-	-	-	-	20	48	3	72
07143	WESTERWALDKREIS	7	1	1	18	76	55	72	28	258
	RB ZUSAMMEN	78	50	36	243	289	256	580	75	1 607
	RB TRIER									
07211	TRIER-SAARBURG	5	3	3	10	24	41	76	11	173
07231	BERNKASTEL-WITTLICH	20	12	5	34	32	9	53	5	170
07232	EIFELKREIS BITBURG-PRUEM	83	13	4	51	5	22	38	4	220
07233	VULKANEIFEL	13	-	-	6	25	2	38	3	87
	RB ZUSAMMEN	121	28	12	101	86	74	205	23	650
	RB RHEINHESSEN-PFALZ									
07311	FRANKENTHAL(PFALZ),STADT	-	1	-	1	8	2	8	-	20
07312	KAISERSLAUTERN,STADT	-	-	-	12	-	3	8	2	25
07313	LANDAU I.D.PFALZ,STADT	-	-	-	6	10	1	5	1	23
07314	LUDWIGSHAFEN A.RH.,STADT	1	1	1	-	23	3	12	1	42
07315	MAINZ,STADT	-	-	1	9	5	8	12	4	39
07316	NEUSTADT A.D.WSTR.,STADT	3	-	-	26	2	5	6	2	44
07317	PIRMASENS,STADT	-	-	1	1	4	5	2	1	14
07318	SPEYER,STADT	-	-	8	11	-	7	4	22	52
07319	WORMS,STADT	3	-	-	2	58	11	19	-	93
07320	ZWEIBRUECKEN,STADT	-	2	-	3	10	-	2	-	17
07331	ALZEY-WORMS	47	3	5	11	10	16	64	3	159
07332	BAD DUERKHEIM	8	1	-	19	13	17	46	1	105
07333	DONNERSBERGKREIS	11	-	7	-	16	8	31	1	74

Kraftfahrzeuganhänger									Regierungsbezirk Statistische Kennziffer Zulassungsbezirk
Land- und Forst- wirtschaft	verarbeiten- des Gewerbe	Bau- gewerbe	Handel, Reparatur von Kfz und Gebrauchsgüt.	Verkehr, Nachrichten- übermittlung	sonstige öffentliche und persönl. Dienstleist.	Arbeitnehmer und Nicht- erwerbs- personen	sonstige	insgesamt	
28	29	30	31	32	33	34	35	36	
2	27	27	33	266	173	666	20	1 214	05974 SOEST
5	107	18	47	106	76	717	16	1 092	05978 UNNA
29	379	189	568	973	1 386	5 932	274	9 730	RB ZUSAMMEN
201	1 662	879	3 864	4 733	7 912	27 473	1 303	48 027	LAND INSGESAMT
HESSEN									
-	3	2	4	11	27	94	12	153	06411 RB DARMSTADT DARMSTADT,STADT
-	13	9	49	44	175	364	72	726	06412 FRANKFURT AM MAIN,STADT
-	-	4	21	88	12	86	10	221	06413 OFFENBACH AM MAIN,STADT
-	7	10	28	116	46	229	27	463	06414 WIESBADEN,STADT
2	16	23	24	27	92	475	33	692	06431 BERGSTRASSE
9	13	16	23	26	60	488	391	1 026	06432 DARMSTADT-DIEBURG
2	7	9	31	112	214	373	48	796	06433 GROSS-GERAU
1	3	8	21	55	66	301	14	469	06434 HOCHTAUNUSKREIS
4	17	22	195	124	165	774	21	1 322	06435 MAIN-KINZIG-KREIS
-	6	3	5	5	83	258	4	364	06436 MAIN-TAUNUS-KREIS
1	7	7	6	7	14	298	7	347	06437 ODENWALDKREIS
1	8	17	28	23	122	390	31	620	06438 OFFENBACH
1	4	1	5	4	16	340	18	389	06439 RHEINGAU-TAUNUS-KREIS
-	9	6	42	12	69	665	14	817	06440 WETTERAUKREIS
21	113	137	482	654	1 161	5 135	702	8 405	RB ZUSAMMEN
-	4	10	25	60	158	531	76	864	06531 RB GIESSEN GIESSEN
1	20	13	9	129	130	636	19	957	06532 LAHN-DILL-KREIS
-	2	11	17	30	99	437	2	598	06533 LIMBURG-WEILBURG
-	13	20	31	52	39	505	17	677	06534 MARBURG-BIEDENKOPF
3	12	8	30	35	15	339	27	469	06535 VOGELSBURG-KREIS
4	51	62	112	306	441	2 448	141	3 565	RB ZUSAMMEN
-	1	2	9	34	79	157	7	289	06611 RB KASSEL KASSEL,STADT
1	29	30	57	88	36	553	19	813	06631 FULDA
7	7	13	37	46	4	310	19	443	06632 HERSFELD-ROTENBURG
1	11	8	38	202	114	508	16	898	06633 KASSEL, LAND
9	19	5	42	40	10	575	20	720	06634 SCHWALM-EDER-KREIS
13	16	19	24	46	105	452	23	698	06635 WALDECK-FRANKENBERG
6	3	7	31	21	3	278	9	358	06636 WERRA-MEISSNER-KREIS
37	86	84	238	477	351	2 833	113	4 219	RB ZUSAMMEN
62	250	283	832	1 437	1 953	10 416	956	16 189	LAND INSGESAMT
RHEINLAND-PFALZ									
-	-	5	14	16	22	116	19	192	07111 RB KOBLENZ KOBLENZ,STADT
9	8	14	46	29	20	258	17	401	07131 AHRWEILER
1	28	7	75	2	75	327	1	516	07132 ALTENKIRCHEN(WESTWLD.)
6	10	17	8	30	66	392	8	537	07133 BAD KREUZNACH
1	7	16	38	14	27	249	6	358	07134 BIRKENFELD
6	6	20	16	28	16	255	7	354	07135 COCHEM-ZELL
-	21	26	116	63	84	466	23	799	07137 MAYEN-KOBLENZ
1	25	50	24	51	83	418	13	665	07138 NEUWIED
15	23	50	42	76	14	324	14	558	07140 RHEIN-HUNS RUECK-KREIS
1	1	1	5	1	44	328	4	385	07141 RHEIN-LAHN-KREIS
6	13	24	14	95	214	482	38	886	07143 WESTERWALDKREIS
46	142	230	398	405	665	3 615	150	5 651	RB ZUSAMMEN
1	38	22	25	58	144	569	22	879	07211 RB TRIER TRIER-SAARBURG
13	34	58	57	58	27	325	11	583	07231 BERNKASTEL-WITTLICH
31	19	32	30	7	54	307	7	487	07232 EIFELKREIS BITBURG-PRUEM
3	8	7	18	42	11	258	7	354	07233 VULKANEIFEL
48	99	119	130	165	236	1 459	47	2 303	RB ZUSAMMEN
-	12	-	10	36	22	62	7	149	07311 RB RHEINHESSEN-PFALZ FRANKENTHAL(PFALZ),STADT
-	1	2	4	-	35	110	7	159	07312 KAISERSLAUTERN,STADT
1	1	3	9	5	16	63	2	100	07313 LANDAU I.D.PFALZ,STADT
-	20	22	9	43	17	145	8	264	07314 LUDWIGSHAFEN A.RH.,STADT
-	1	7	23	13	63	105	26	238	07315 MAINZ,STADT
-	-	1	3	1	32	64	7	108	07316 NEUSTADT A.D.WSTR.,STADT
-	1	1	7	10	9	84	8	120	07317 PIRMASENS,STADT
-	-	4	4	2	37	61	58	166	07318 SPEYER,STADT
-	-	-	23	109	77	137	1	347	07319 WORMS,STADT
-	19	2	7	10	7	85	5	135	07320 ZWEIBRUECKEN,STADT
13	5	17	33	8	41	312	6	435	07331 ALZEY-WORMS
2	6	8	28	26	32	305	4	411	07332 BAD DUERKHEIM
4	6	7	7	31	22	215	1	293	07333 DONNERSBERGKREIS

N

(Fortsetzung): Neuzulassungen von Personen- und Lastkraftwagen, Zugmaschinen sowie Kraftfahrzeuganhängern 2008 nach Zulassungsbezirken und Haltergruppen

Regierungsbezirk Statistische Kennziffer Zulassungsbezirk		Personenkraftwagen								
		Land- und Forst- wirtschaft	verarbeiten- des Gewerbe	Bau- gewerbe	Handel, Reparatur von Kfz und Gebrauchsgüt.	Verkehr, Nachrichten- übermittlung	sonstige öffentliche und persönl. Dienstleist.	Arbeitnehmer und Nicht- erwerbs- personen	sonstige	insgesamt
		1	2	3	4	5	6	7	8	9
07334	GERMERSHEIM	2	860	38	1 372	340	228	3 771	55	6 666
07335	KAISERSLAUTERN	1	44	24	239	10	221	1 712	64	2 315
07336	KUSEL	1	49	17	185	4	39	1 023	48	1 366
07337	SUEDLICHE WEINSTRASSE	3	29	17	346	7	176	2 396	51	3 025
07338	RHEIN-PFALZ-KREIS	6	36	10	884	16	155	2 696	40	3 843
07339	MAINZ-BINGEN	10	687	81	1 222	183	489	3 370	156	6 198
07340	SUEDWESTPFALZ	1	72	28	356	9	80	1 661	64	2 271
	RB ZUSAMMEN	56	3 403	544	19 134	785	5 707	32 837	2 487	64 953
	LAND INSGESAMT	188	5 111	1 381	32 959	1 163	12 309	64 747	5 058	122 916
BADEN-WUERTTEMBERG										
	RB STUTTGART									
08111	STUTTGART,STADT	12	17 835	472	7 220	193	5 349	11 341	3 381	45 803
08115	BOEBLINGEN	5	11 941	16	3 668	45	2 714	17 351	91	35 831
08116	ESSLINGEN	2	1 678	143	3 260	209	2 615	14 164	752	22 823
08117	GOEPPINGEN	-	725	256	1 739	53	897	5 413	524	9 607
08118	LUDWIGSBURG	7	842	80	3 616	98	2 343	10 472	866	18 324
08119	REMS-MURR-KREIS	-	84	8	2 337	32	3 716	10 221	58	16 456
08121	HEILBRONN,STADT	-	373	67	1 891	60	734	1 330	287	4 742
08125	HEILBRONN	12	9 229	173	7 037	69	828	5 298	313	22 959
08126	HOHENLOHEKREIS	1	232	37	2 404	10	451	1 295	70	4 500
08127	SCHWABEBISCH HALL	-	149	173	1 157	15	756	2 680	133	5 063
08128	MAIN-TAUBER-KREIS	2	441	94	742	22	253	1 671	140	3 365
08135	HEIDENHEIM	2	254	72	828	96	319	2 095	197	3 863
08136	OSTALBKREIS	7	1 054	242	2 902	95	539	5 115	455	10 409
	RB ZUSAMMEN	50	44 837	1 833	38 801	997	21 514	88 446	7 267	203 745
	RB KARLSRUHE									
08211	BADEN-BADEN,STADT	4	145	84	781	36	257	1 088	283	2 678
08212	KARLSRUHE,STADT	-	125	10	3 191	42	3 075	3 104	1 235	10 782
08215	KARLSRUHE	4	780	222	3 974	90	1 065	6 172	413	12 720
08216	RASTATT	5	1 845	151	1 389	103	350	7 207	236	11 286
08221	HEIDELBERG,STADT	2	412	133	1 318	23	753	1 271	236	4 148
08222	MANNHEIM,STADT	1	1 302	211	2 781	212	3 548	4 911	642	13 608
08225	NECKAR-ODENWALD-KREIS	2	145	46	1 006	22	438	2 131	95	3 885
08226	RHEIN-NECKAR-KREIS	-	352	95	2 652	61	8 414	8 317	374	20 265
08231	PFORZHEIM,STADT	3	432	64	1 059	8	408	1 530	255	3 759
08235	CALW	5	235	43	780	27	288	5 061	98	6 537
08236	ENZKREIS	4	396	40	795	23	700	3 628	121	5 707
08237	FREUDENSTADT	1	400	28	734	22	55	2 529	187	3 956
	RB ZUSAMMEN	31	6 569	1 127	20 460	669	19 351	46 949	4 175	99 331
	RB FREIBURG									
08311	FREIBURG I.BREISG.STADT	2	195	65	2 606	35	1 375	1 608	712	6 598
08315	BREISGAU-HOCHSCHWARZWALD	2	161	67	1 412	24	1 106	3 062	175	6 009
08316	EMMENDINGEN	1	168	37	668	13	188	1 664	70	2 809
08317	ORTENAU-KREIS	8	582	167	3 151	200	1 302	4 467	358	10 235
08325	ROTTWEIL	-	33	14	990	261	681	2 228	39	4 246
08326	SCHWARZWALD-BAAR-KREIS	2	183	56	1 626	26	1 302	3 431	117	6 743
08327	TUTTLINGEN	-	477	47	737	12	609	2 403	66	4 351
08335	KONSTANZ	6	364	30	1 726	55	941	3 304	417	6 843
08336	LOERRACH	3	510	71	2 201	41	403	3 225	433	6 887
08337	WALDSHUT	3	270	54	1 160	80	203	2 449	245	4 464
	RB ZUSAMMEN	27	2 943	608	16 277	747	8 110	27 841	2 632	59 185
	RB TUEBINGEN									
08415	REUTLINGEN	3	361	130	1 704	71	1 508	4 791	380	8 948
08416	TUEBINGEN	3	176	92	1 155	20	1 138	3 684	506	6 774
08417	ZOLLERNALBKREIS	2	397	67	1 368	34	407	4 053	84	6 412
08421	ULM,STADT	-	540	69	1 878	37	874	2 276	237	5 911
08425	ALB-DONAU-KREIS	7	286	51	650	25	375	3 784	153	5 331
08426	BIBERACH	9	372	106	1 157	93	234	2 690	8 502	13 163
08435	BODENSEEKREIS	15	738	85	1 051	62	438	5 410	386	8 185
08436	RAVENSBURG	4	391	100	1 757	55	984	4 373	234	7 898
08437	SIGMARINGEN	4	250	85	985	16	143	2 173	99	3 755
	RB ZUSAMMEN	47	3 511	785	11 705	413	6 101	33 234	10 581	66 377
	LAND INSGESAMT	155	57 860	4 353	87 243	2 826	55 076	196 470	24 655	428 638
BAYERN										
	RB OBERBAYERN									
09161	INGOLSTADT,STADT	2	29 013	32	1 671	15	928	2 387	278	34 326
09162	MUENCHEN,STADT	1	24 829	222	14 833	6 831	21 186	18 079	8 998	94 979
09163	ROSENHEIM,STADT	-	175	30	950	16	326	993	278	2 768
09171	ALTOETTING	1	190	101	425	14	246	2 007	98	3 082
09172	BERCHTESGADENER LAND	9	72	30	486	19	663	2 007	102	3 388
09173	BAD TOELZ-WOLFRATSHAUSEN	2	165	21	831	15	717	2 473	103	4 327
09174	DACHAU	1	168	31	646	87	343	3 124	115	4 515
09175	EBERSBERG	1	145	27	1 189	29	483	2 516	122	4 512
09176	EICHSTAETT	1	118	29	409	20	105	2 711	69	3 462

Lastkraftwagen									Regierungsbezirk Statistische Kennziffer Zulassungsbezirk
Land- und Forst- wirtschaft	verarbeiten- des Gewerbe	Bau- gewerbe	Handel, Reparatur von Kfz und Gebrauchsgüt.	Verkehr, Nachrichten- übermittlung	sonstige öffentliche und persönl. Dienstleist.	Arbeitnehmer und Nicht- erwerbs- personen	sonstige	insgesamt	
10	11	12	13	14	15	16	17	18	
3	41	26	75	80	36	33	9	303	07334 GERMERSHEIM
-	19	20	5	10	71	63	7	195	07335 KAISERSLAUTERN
-	13	9	27	1	2	32	9	93	07336 KUSEL
4	14	8	37	1	76	57	8	205	07337 SÜDLICHE WEINSTRASSE
10	7	14	119	7	72	77	7	313	07338 RHEIN-PFALZ-KREIS
3	31	91	98	23	109	85	27	467	07339 MAINZ-BINGEN
-	17	29	49	58	24	52	9	238	07340 SÜDWESTPFALZ
47	301	402	1 144	319	1 349	783	294	4 639	RB ZUSAMMEN
112	704	1 081	2 665	764	3 375	1 713	736	11 150	LAND INSGESAMT
BADEN-WÜRTTEMBERG									
7	308	183	653	107	530	97	180	2 065	08111 STUTTGART,STADT
-	51	12	98	33	460	175	37	866	08115 BOEHLINGEN
1	177	76	200	93	540	204	103	1 394	08116 ESSLINGEN
-	160	108	151	22	99	205	62	807	08117 GOEPPINGEN
6	115	57	231	135	419	596	73	1 632	08118 LUDWIGSBURG
-	51	9	121	20	870	161	40	1 272	08119 REMS-MURR-KREIS
-	40	40	219	33	111	45	26	514	08121 HEILBRONN,STADT
5	179	133	155	84	125	163	72	916	08125 HEILBRONN
1	27	22	134	23	106	38	9	360	08126 HOHENLOHEKREIS
3	42	97	140	19	221	148	12	682	08127 SCHWABISCH HALL
2	124	64	45	18	44	31	15	343	08128 MAIN-TAUBER-KREIS
2	43	22	52	39	52	41	27	278	08135 HEIDENHEIM
7	167	168	193	65	138	76	68	882	08136 OSTALBKREIS
34	1 484	991	2 392	691	3 715	1 980	724	12 011	RB ZUSAMMEN
RB KARLSRUHE									
4	34	41	39	8	40	16	19	201	08211 BADEN-BADEN,STADT
-	9	8	158	38	530	60	168	971	08212 KARLSRUHE,STADT
2	115	132	308	117	182	136	60	1 052	08215 KARLSRUHE
9	98	83	66	49	75	70	30	480	08216 RASTATT
1	16	26	80	-	119	25	73	340	08221 HEIDELBERG,STADT
2	147	74	179	30	545	65	99	1 141	08222 MANNHEIM,STADT
3	20	37	90	32	156	18	15	371	08225 NECKAR-ODENWALD-KREIS
-	49	51	111	84	1 290	170	38	1 793	08226 RHEIN-NECKAR-KREIS
2	35	46	59	7	44	13	22	228	08231 PFORZHEIM,STADT
2	43	39	90	92	65	78	24	433	08235 CALW
4	79	43	52	37	161	54	35	465	08236 ENZKREIS
5	50	40	50	17	21	73	24	280	08237 FREUDENSTADT
34	695	620	1 282	511	3 228	778	607	7 755	RB ZUSAMMEN
RB FREIBURG									
-	12	22	214	19	227	37	66	597	08311 FREIBURG I.BREISG.STADT
2	34	71	92	45	281	78	25	628	08315 BREISGAU-HOCHSCHWARZWALD
2	45	20	82	21	47	94	6	317	08316 EMMENDINGEN
2	183	153	291	137	336	124	61	1 287	08317 ORTENAU-KREIS
-	5	11	53	105	187	49	3	413	08325 ROTTWEIL
-	57	61	139	78	262	56	22	675	08326 SCHWARZWALD-BAAR-KREIS
1	53	58	36	16	122	82	24	392	08327 TUTTLINGEN
3	32	31	112	51	174	90	44	537	08335 KONSTANZ
4	63	61	85	47	104	133	44	541	08336 LOERRACH
1	64	42	97	27	60	72	33	396	08337 WALDSHUT
15	548	530	1 201	546	1 800	815	328	5 783	RB ZUSAMMEN
RB TUEBINGEN									
11	68	74	158	80	385	73	56	905	08415 REUTLINGEN
-	41	47	90	41	173	38	40	470	08416 TUEBINGEN
2	111	58	62	108	176	176	42	735	08417 ZOLLERNALBKREIS
2	118	40	366	62	137	25	81	831	08421 ULM,STADT
2	68	56	71	70	109	62	29	467	08425 ALB-DONAU-KREIS
8	134	63	99	61	53	69	334	821	08426 BIBERACH
11	91	63	67	38	81	63	53	467	08435 BODENSEEKREIS
2	93	70	151	40	245	225	34	860	08436 RAVENSBURG
3	23	42	89	13	35	130	16	351	08437 SIGMARINGEN
41	747	513	1 153	513	1 394	861	685	5 907	RB ZUSAMMEN
124	3 474	2 654	6 028	2 261	10 137	4 434	2 344	31 456	LAND INSGESAMT
BAYERN									
5	32	15	204	12	90	36	33	427	09161 INGOLSTADT,STADT
1	175	99	523	466	1 378	419	567	3 628	09162 MUENCHEN,STADT
-	50	19	64	2	25	45	56	261	09163 ROSENHEIM,STADT
1	36	39	24	16	52	90	24	282	09171 ALTOETTING
-	18	27	27	9	97	89	23	290	09172 BERCHTESGADENER LAND
4	25	23	63	3	118	113	11	360	09173 BAD TOELZ-WOLFRATSHAUSEN
2	36	37	44	20	73	103	24	339	09174 DACHAU
1	35	27	51	49	135	85	21	404	09175 EBERSBERG
-	31	59	32	16	21	84	12	255	09176 EICHSTAETT

N

(Fortsetzung): Neuzulassungen von Personen- und Lastkraftwagen, Zugmaschinen sowie Kraftfahrzeuganhängern 2008 nach Zulassungsbezirken und Haltergruppen

Regierungsbezirk Statistische Kennziffer Zulassungsbezirk	Zugmaschinen								
	Land- und Forst- wirtschaft	verarbeiten- des Gewerbe	Bau- gewerbe	Handel, Reparatur von Kfz und Gebrauchsgüt.	Verkehr, Nachrichten- übermittlung	sonstige öffentliche und persönl. Dienstleist.	Arbeitnehmer und Nicht- erwerbs- personen	sonstige	insgesamt
	19	20	21	22	23	24	25	26	27
07334 GERMERSHEIM	5	24	-	68	66	6	38	7	214
07335 KAISERSLAUTERN	1	-	-	1	2	3	45	-	52
07336 KUSEL	1	4	-	3	4	-	28	4	44
07337 SUEDLICHE WEINSTRASSE	4	1	-	1	8	20	73	3	110
07338 RHEIN-PFALZ-KREIS	9	1	-	39	17	24	65	2	157
07339 MAINZ-BINGEN	12	1	3	8	25	18	95	6	168
07340 SUEDEWESTPFALZ	3	6	-	-	6	-	38	3	56
RB ZUSAMMEN	108	45	26	221	287	157	601	63	1 508
LAND INSGESAMT	307	123	74	565	662	487	1 386	161	3 765
BADEN-WUERTTEMBERG									
RB STUTTGART									
08111 STUTTGART,STADT	-	118	2	39	20	50	16	8	253
08115 BOEBLINGEN	1	4	-	15	14	32	65	6	137
08116 ESSLINGEN	5	5	12	21	66	37	71	12	229
08117 GOEPPINGEN	2	6	4	8	88	5	75	9	197
08118 LUDWIGSBURG	1	7	10	26	74	88	111	16	333
08119 REMS-MURR-KREIS	2	2	2	6	74	118	97	2	303
08121 HEILBRONN,STADT	-	8	-	54	67	3	14	3	149
08125 HEILBRONN	19	10	4	24	95	12	146	14	324
08126 HOHENLOHEKREIS	2	2	7	40	25	17	73	5	171
08127 SCHWABEBISCH HALL	6	24	3	78	23	23	132	3	292
08128 MAIN-TAUBER-KREIS	4	4	-	17	6	4	112	5	152
08135 HEIDENHEIM	5	3	1	6	15	8	54	14	106
08136 OSTALBKREIS	7	11	6	39	106	14	152	8	343
RB ZUSAMMEN	54	204	51	373	673	411	1 118	105	2 989
RB KARLSRUHE									
08211 BADEN-BADEN,STADT	-	-	1	18	9	2	7	-	37
08212 KARLSRUHE,STADT	-	1	-	29	28	42	15	3	118
08215 KARLSRUHE	2	8	7	16	94	22	93	13	255
08216 RASTATT	6	10	-	16	81	1	55	11	180
08221 HEIDELBERG,STADT	3	-	-	16	3	3	5	1	31
08222 MANNHEIM,STADT	1	9	2	8	19	53	7	4	103
08225 NECKAR-ODENWALD-KREIS	5	1	1	13	10	23	83	7	143
08226 RHEIN-NECKAR-KREIS	1	3	2	12	27	100	69	3	217
08231 PFORZHEIM,STADT	-	1	-	2	3	13	8	1	28
08235 CALW	3	3	1	11	34	11	46	7	116
08236 ENZKREIS	4	-	-	7	38	12	50	4	115
08237 FREUDENSTADT	3	1	1	5	36	1	43	13	103
RB ZUSAMMEN	28	37	15	153	382	283	481	67	1 446
RB FREIBURG									
08311 FREIBURG I.BREISG.STADT	-	-	-	7	2	15	12	7	43
08315 BREISGAU-HOCHSCHWARZWALD	3	1	1	23	71	46	142	12	299
08316 EMMENDINGEN	5	4	1	31	16	2	96	8	163
08317 ORTENAU-KREIS	5	7	-	41	189	34	193	14	483
08325 ROTTWEIL	-	1	1	10	100	70	76	1	259
08326 SCHWARZWALD-BAAR-KREIS	6	5	2	19	27	27	90	8	184
08327 TUTTLINGEN	-	2	-	18	24	26	79	3	152
08335 KONSTANZ	7	-	2	20	39	16	88	6	178
08336 LOERRACH	6	1	2	20	15	6	91	4	145
08337 WALDSHUT	20	5	2	10	38	1	70	7	153
RB ZUSAMMEN	52	26	11	199	521	243	937	70	2 059
RB TUEBINGEN									
08415 REUTLINGEN	3	3	7	21	85	27	67	4	217
08416 TUEBINGEN	1	1	3	13	36	13	36	2	105
08417 ZOLLERNALBKREIS	1	3	27	2	55	7	91	8	194
08421 ULM,STADT	1	39	-	8	39	3	12	2	104
08425 ALB-DONAU-KREIS	2	4	1	43	32	7	110	7	206
08426 BIBERACH	15	8	2	14	136	4	167	19	365
08435 BODENSEEKREIS	13	3	-	15	21	6	75	18	151
08436 RAVENSBURG	7	2	18	50	50	27	188	6	348
08437 SIGMARINGEN	3	14	10	11	23	6	96	7	170
RB ZUSAMMEN	46	77	68	177	477	100	842	73	1 860
LAND INSGESAMT	180	344	145	902	2 053	1 037	3 378	315	8 354
BAYERN									
RB OBERBAYERN									
09161 INGOLSTADT,STADT	1	6	-	6	13	6	18	15	65
09162 MUENCHEN,STADT	-	101	-	88	7	85	33	40	354
09163 ROSENHEIM,STADT	-	-	-	2	7	-	5	4	18
09171 ALTOETTING	3	4	2	1	10	6	90	6	122
09172 BERCHTESGADENER LAND	3	1	5	3	8	40	58	8	126
09173 BAD TOELZ-WOLFRATSHAUSEN	-	1	2	5	10	14	70	8	110
09174 DACHAU	1	5	1	9	25	4	70	3	118
09175 EBERSBERG	35	5	1	41	29	10	42	11	174
09176 EICHSTAETT	38	3	5	17	27	1	84	9	184

Kraftfahrzeuganhänger										Regierungsbezirk Statistische Kennziffer Zulassungsbezirk		
Land- und Forst- wirtschaft	verarbeiten- des Gewerbe	Bau- gewerbe	Handel, Reparatur von Kfz und Gebrauchsgüt.	Verkehr, Nachrichten- übermittlung	sonstige öffentliche und persönl. Dienstleist.	Arbeitnehmer und Nicht- erwerbs- personen	sonstige	insgesamt				
28	29	30	31	32	33	34	35	36				
3	10	4	9	148	21	322	7	524	07334	GERMERSHEIM		
-	1	11	7	4	30	363	4	420	07335	KAISERSLAUTERN		
1	7	5	5	4	1	269	4	296	07336	KUSEL		
3	22	7	25	11	48	268	10	394	07337	SUEDLICHE WEINSTRASSE		
20	-	11	96	13	35	267	2	444	07338	RHEIN-PFALZ-KREIS		
6	7	26	33	59	50	436	19	636	07339	MAINZ-BINGEN		
1	13	11	14	21	20	355	14	449	07340	SUEDWESTPFALZ		
54	132	149	356	554	615	4 028	200	6 088		RB ZUSAMMEN		
148	373	498	884	1 124	1 516	9 102	397	14 042		LAND INSGESAMT		
BADEN-WUERTTEMBERG												
6	19	21	69	42	110	443	47	757	08111	STUTT GART,STADT		
1	17	8	86	35	122	712	10	991	08115	BOEBLINGEN		
1	249	51	43	110	149	942	35	1 580	08116	ESSLINGEN		
4	34	54	36	94	47	538	31	838	08117	GOEPPINGEN		
3	22	18	47	104	145	958	29	1 326	08118	LUDWIGSBURG		
-	28	2	6	89	284	811	4	1 224	08119	REMS-MURR-KREIS		
1	5	7	20	55	22	125	9	244	08121	HEILBRONN,STADT		
7	45	53	56	148	51	791	24	1 175	08125	HEILBRONN		
4	16	18	21	39	61	282	10	451	08126	HOHENLOHEKREIS		
5	52	43	76	26	95	602	8	907	08127	SCHWABESCH HALL		
3	31	37	15	26	27	282	7	428	08128	MAIN-TAUBER-KREIS		
2	9	9	27	25	73	340	29	514	08135	HEIDENHEIM		
8	28	89	96	138	48	731	49	1 187	08136	OSTALBKREIS		
45	555	410	598	931	1 234	7 557	292	11 622		RB ZUSAMMEN		
RB KARLSRUHE												
-	2	10	17	48	17	83	2	179	08211	BADEN-BADEN,STADT		
1	17	3	12	32	154	290	42	551	08212	KARLSRUHE,STADT		
2	42	64	125	150	86	957	41	1 467	08215	KARLSRUHE		
7	35	36	80	103	19	531	18	829	08216	RASTATT		
1	3	7	9	1	31	66	18	136	08221	HEIDELBERG,STADT		
-	13	15	27	10	177	236	24	502	08222	MANNHEIM,STADT		
7	9	16	38	44	79	391	7	591	08225	NECKAR-ODENWALD-KREIS		
2	18	27	45	37	265	857	32	1 283	08226	RHEIN-NECKAR-KREIS		
1	12	8	9	8	14	112	8	172	08231	PFORZHEIM,STADT		
2	23	12	32	120	48	495	17	749	08235	CALW		
1	20	12	13	89	90	493	13	731	08236	ENZKREIS		
5	40	20	19	63	15	324	35	521	08237	FREUDENSTADT		
29	234	230	426	705	995	4 835	257	7 711		RB ZUSAMMEN		
RB FREIBURG												
-	2	4	63	7	65	154	14	309	08311	FREIBURG I.BREISG.STADT		
1	20	31	73	66	127	403	24	745	08315	BREISGAU-HOCHSCHWARZWALD		
1	10	6	63	16	24	311	12	443	08316	EMMENDINGEN		
8	195	51	53	220	133	934	36	1 630	08317	ORTENAU-KREIS		
-	3	10	7	130	137	368	5	660	08325	ROTTWEIL		
1	26	18	36	40	104	413	16	654	08326	SCHWARZWALD-BAAR-KREIS		
1	16	7	7	18	49	381	11	490	08327	TUTTLINGEN		
9	15	18	51	59	91	508	17	768	08335	KONSTANZ		
3	10	16	23	37	45	397	28	559	08336	LOERRACH		
12	27	32	26	34	38	368	23	560	08337	WALDSHUT		
36	324	193	402	627	813	4 237	186	6 818		RB ZUSAMMEN		
RB TUEBINGEN												
4	15	44	75	61	118	590	13	920	08415	REUTLINGEN		
2	30	12	28	23	66	380	12	553	08416	TUEBINGEN		
-	16	32	29	64	36	601	20	798	08417	ZOLLERNALBKREIS		
6	58	13	16	73	35	140	32	373	08421	ULM,STADT		
15	21	42	79	84	114	583	20	958	08425	ALB-DONAU-KREIS		
15	66	41	35	148	37	679	54	1 075	08426	BIBERACH		
17	26	36	60	37	38	409	42	665	08435	BODENSEEKREIS		
12	54	48	88	74	151	803	29	1 259	08436	RAVENSBURG		
3	24	29	35	29	24	496	13	653	08437	SIGMARINGEN		
74	310	297	445	593	619	4 681	235	7 254		RB ZUSAMMEN		
184	1 423	1 130	1 871	2 856	3 661	21 310	970	33 405		LAND INSGESAMT		
BAYERN												
-	14	8	12	9	44	209	10	306	09161	INGOLSTADT,STADT		
-	198	21	51	59	444	1 064	197	2 034	09162	MUENCHEN,STADT		
1	8	4	8	12	14	87	20	154	09163	ROSENHEIM,STADT		
2	33	15	-	18	98	404	18	588	09171	ALTOETTING		
6	2	12	10	124	72	231	16	473	09172	BERCHTESGADENER LAND		
4	9	13	6	18	59	332	11	452	09173	BAD TOELZ-WOLFRATSHAUSEN		
-	8	10	83	39	43	405	13	601	09174	DACHAU		
37	10	9	11	49	42	264	8	430	09175	EBERSBERG		
9	15	26	22	33	13	477	17	612	09176	EICHSTAETT		

N

(Fortsetzung): Neuzulassungen von Personen- und Lastkraftwagen, Zugmaschinen sowie Kraftfahrzeuganhängern 2008 nach Zulassungsbezirken und Haltergruppen

Regierungsbezirk Statistische Kennziffer Zulassungsbezirk	Personenkraftwagen								
	Land- und Forst- wirtschaft	verarbeiten- des Gewerbe	Bau- gewerbe	Handel, Reparatur von Kfz und Gebrauchsgüt.	Verkehr, Nachrichten- übermittlung	sonstige öffentliche und persönl. Dienstleist.	Arbeitnehmer und Nicht- erwerbs- personen	sonstige	insgesamt
	1	2	3	4	5	6	7	8	9
09177 ERDING	3	77	40	1 633	69	238	2 295	240	4 595
09178 FREISING	8	251	46	653	197	1 257	2 653	220	5 285
09179 FUERSTENFELDBRUCK	1	71	110	836	5	814	3 698	356	5 891
09180 GARMISCH-PARTENKIRCHEN	2	17	16	951	17	351	1 418	232	3 004
09181 LANDSBERG AM LECH	5	378	21	874	5	417	1 950	63	3 713
09182 MIESBACH	-	146	29	831	42	176	2 160	374	3 758
09183 MUEHLDORF A.INN	6	216	37	1 176	21	53	1 935	309	3 753
09184 MUENCHEN	3	2 912	265	4 029	208	4 162	7 531	90 781	109 891
09185 NEUBURG-SCHROBENHAUSEN	5	125	133	588	633	272	1 301	47	3 104
09186 PFAFFENHOFEN A.D.ILM	3	188	22	1 168	56	200	2 456	97	4 190
09187 ROSENHEIM	17	356	91	2 221	25	283	5 081	566	8 640
09188 STARNBERG	4	217	27	1 245	51	1 247	3 207	350	6 348
09189 TRAUNSTEIN	6	283	80	1 555	26	176	3 346	209	5 681
09190 WEILHEIM-SCHONGAU	3	241	63	1 144	18	165	2 154	115	3 903
RB ZUSAMMEN	84	60 353	1 503	40 344	8 419	34 808	77 482	104 122	327 115
RB NIEDERBAYERN									
09261 LANDSHUT,STADT	-	335	8	1 328	4	153	961	245	3 034
09262 PASSAU,STADT	-	61	51	1 048	22	371	793	168	2 514
09263 STRAUBING,STADT	3	68	15	1 069	10	68	609	125	1 967
09271 DEGGENDORF	3	145	158	1 266	35	270	1 875	225	3 977
09272 FREYUNG-GRAFENAU	1	92	89	213	14	136	1 501	78	2 124
09273 KELHEIM	3	265	17	652	55	335	1 869	69	3 265
09274 LANDSHUT	26	274	71	1 207	35	349	2 417	72	4 451
09275 PASSAU	8	170	20	802	31	525	3 154	540	5 250
09276 REGEN	25	71	32	226	18	22	1 421	91	1 906
09277 ROTTAL-INN	23	106	497	746	14	236	1 604	88	3 314
09278 STRAUBING-BOGEN	5	76	27	131	21	62	1 730	53	2 105
09279 DINGOLFING-LANDAU	8	1 233	9	4 033	102	29	1 892	45	7 351
RB ZUSAMMEN	105	2 896	994	12 721	361	2 556	19 826	1 799	41 258
RB OBERPFALZ									
09361 AMBERG,STADT	-	67	12	706	6	168	537	87	1 583
09362 REGENSBURG,STADT	-	1 786	1 175	2 412	34	1 741	1 680	4 606	13 434
09363 WEIDEN I.D.OPF.,STADT	1	101	24	945	15	166	610	53	1 915
09371 AMBERG-SULZBACH	3	122	49	1 298	12	121	1 360	80	3 045
09372 CHAM	7	101	125	1 100	15	299	1 791	148	3 586
09373 NEUMARKT I.D.OPF.	15	158	365	1 668	52	132	1 829	209	4 428
09374 NEUSTADT A.D.WALDNAAB	21	118	52	573	15	113	1 528	62	2 482
09375 REGENSBURG	7	531	82	622	121	336	3 048	138	4 885
09376 SCHWANDORF	5	188	27	889	24	389	1 833	133	3 488
09377 TIRSCHENREUTH	4	68	44	314	18	25	1 419	181	2 073
RB ZUSAMMEN	63	3 240	1 955	10 527	312	3 490	15 635	5 697	40 919
RB OBERFRANKEN									
09461 BAMBERG,STADT	1	113	24	1 476	10	246	874	354	3 098
09462 BAYREUTH,STADT	1	174	62	1 631	12	213	914	446	3 453
09463 COBURG,STADT	-	274	13	1 202	6	40	675	291	2 501
09464 HOF,STADT	-	78	15	1 683	63	197	921	75	3 032
09471 BAMBERG	12	182	64	448	17	344	2 111	47	3 225
09472 BAYREUTH	10	176	100	450	23	60	1 775	78	2 672
09473 COBURG	-	194	65	392	24	85	1 674	57	2 491
09474 FORCHHEIM	6	19	21	520	16	293	1 809	70	2 754
09475 HOF	3	215	29	731	28	149	2 431	58	3 644
09476 KRONACH	2	171	26	560	11	73	1 432	84	2 359
09477 KULMBACH	24	371	29	654	29	164	1 322	83	2 676
09478 LICHTENFELS	5	59	39	378	7	214	955	52	1 709
09479 WUNSIEDEL I.FICHTELGEB.	2	156	23	1 562	17	149	1 602	229	3 740
RB ZUSAMMEN	66	2 182	510	11 687	263	2 227	18 495	1 924	37 354
RB MITTELFRANKEN									
09561 ANSBACH,STADT	2	40	6	800	6	75	579	207	1 715
09562 ERLANGEN,STADT	-	282	73	916	14	154	1 320	432	3 191
09563 FUERTH,STADT	-	175	33	1 620	72	453	1 495	97	3 945
09564 NUERNBERG,STADT	12	1 465	239	6 023	255	1 193	5 658	2 840	17 685
09565 SCHWABACH,STADT	1	79	13	822	20	93	648	60	1 736
09571 ANSBACH	7	233	95	1 086	20	188	2 476	69	4 174
09572 ERLANGEN-HOECHSTADT	16	632	30	561	18	292	2 249	107	3 905
09573 FUERTH	-	184	27	394	6	172	2 108	71	2 962
09574 NUERNBERGER LAND	12	289	57	1 465	21	344	2 926	361	5 475
09575 NEUSTADT/AISCH-WINDSHEIM	5	109	31	382	28	88	1 177	71	1 891
09576 ROTH	3	112	31	803	342	26	2 105	94	3 516
09577 WEISSENBURG-GUNZENHAUSEN	12	137	34	1 656	35	99	1 228	65	3 266
RB ZUSAMMEN	70	3 737	669	16 528	837	3 177	23 969	4 474	53 461
RB UNTERFRANKEN									
09661 ASCHAFFENBURG,STADT	-	165	54	1 449	214	840	917	2 452	6 091
09662 SCHWEINFURT,STADT	-	201	33	832	6	394	501	150	2 117
09663 WUERZBURG,STADT	4	265	35	2 350	67	296	1 383	757	5 157
09671 ASCHAFFENBURG	1	254	116	854	25	899	3 052	100	5 301
09672 BAD KISSINGEN	7	84	64	331	15	57	1 356	163	2 077
09673 RHOEN-GRABFELD	1	120	40	685	45	62	1 079	123	2 155
09674 HASSBERGE	3	192	27	429	13	69	1 042	116	1 891
09675 KITZINGEN	7	132	18	458	57	243	979	129	2 023
09676 MILTENBERG	1	183	88	645	18	417	1 783	128	3 263

Lastkraftwagen									Regierungsbezirk Statistische Kennziffer Zulassungsbezirk
Land- und Forst- wirtschaft	verarbeiten- des Gewerbe	Bau- gewerbe	Handel, Reparatur von Kfz und Gebrauchsgüt.	Verkehr, Nachrichten- übermittlung	sonstige öffentliche und persönl. Dienstleist.	Arbeitnehmer und Nicht- erwerbs- personen	sonstige	insgesamt	
10	11	12	13	14	15	16	17	18	
7	29	49	74	41	42	122	57	421	09177 ERDING
3	47	25	54	71	238	98	11	547	09178 FREISING
-	13	39	102	7	189	146	40	536	09179 FUERSTENFELDBRUCK
-	2	30	48	2	82	58	16	238	09180 GARMISCH-PARTENKIRCHEN
7	23	26	76	19	104	53	10	318	09181 LANDSBERG AM LECH
2	38	31	57	108	21	94	26	377	09182 MIESBACH
1	74	43	296	30	13	131	39	627	09183 MUEHLDORF A.INN
6	112	132	261	66	468	137	4 223	5 405	09184 MUENCHEN
2	23	59	67	27	51	42	38	309	09185 NEUBURG-SCHROBENHAUSEN
3	58	25	70	123	62	99	54	494	09186 PFAFFENHOFEN A.D.ILM
9	79	99	239	19	75	279	105	904	09187 ROSENHEIM
3	33	18	33	8	85	90	27	297	09188 STARNBERG
2	70	67	122	14	44	177	60	556	09189 TRAUNSTEIN
1	35	34	42	15	32	118	27	304	09190 WEILHEIM-SCHONGAU
60	1 074	1 022	2 573	1 143	3 495	2 708	5 504	17 579	RB ZUSAMMEN
2	12	7	71	4	32	38	26	192	RB NIEDERBAYERN
-	9	46	111	5	77	21	27	296	09261 LANDSHUT,STADT
-	18	6	246	27	10	12	32	351	09262 PASSAU,STADT
-	20	124	97	26	82	119	44	512	09263 STRAUBING,STADT
-	27	32	10	5	37	73	12	196	09271 DEGGENDORF
1	10	29	37	11	81	84	6	259	09272 FREYUNG-GRAFENAU
2	36	76	48	40	124	126	19	471	09273 KELHEIM
-	100	29	83	15	189	151	54	621	09274 LANDSHUT
3	44	29	22	8	2	60	11	179	09275 PASSAU
3	58	94	61	14	76	41	23	370	09276 REGEN
2	22	33	12	21	29	87	11	217	09277 ROTTAL-INN
-	26	9	23	41	11	76	11	197	09278 STRAUBING-BOGEN
13	382	514	821	217	750	888	276	3 861	09279 DINGOLFING-LANDAU
-	16	16	72	3	37	6	10	160	RB ZUSAMMEN
-	8	105	144	18	231	17	2 689	3 212	RB OBERPFALZ
1	29	19	59	7	86	10	7	218	09361 AMBERG,STADT
1	33	45	84	14	28	34	21	260	09362 REGENSBURG,STADT
2	57	84	65	78	98	52	17	453	09363 WEIDEN I.D.OPF.,STADT
9	52	197	94	34	23	103	39	551	09371 AMBERG-SULZBACH
6	29	31	13	11	30	64	10	194	09372 CHAM
1	47	55	102	124	84	67	14	494	09373 NEUMARKT I.D.OPF.
5	23	26	28	28	121	56	15	302	09374 NEUSTADT A.D.WALDNAAB
-	24	54	43	11	3	59	14	208	09375 REGENSBURG
25	318	632	704	328	741	468	2 836	6 052	09376 SCHWANDORF
2	39	19	161	28	35	11	90	385	09377 TIRSCHENREUTH
3	26	29	285	29	18	14	43	447	RB ZUSAMMEN
-	41	18	46	1	4	7	24	141	RB OBERFRANKEN
-	22	15	85	42	23	29	15	231	09461 BAMBERG,STADT
2	27	85	30	91	110	33	11	389	09462 BAYREUTH,STADT
6	32	67	21	24	22	58	20	250	09463 COBURG,STADT
3	56	47	23	39	28	37	9	242	09464 HOF,STADT
1	8	19	23	11	59	41	7	169	09471 BAMBERG
2	33	28	27	80	50	112	9	341	09472 BAYREUTH
1	27	27	50	33	23	42	11	214	09473 COBURG
2	51	20	67	34	19	23	10	226	09474 FORCHHEIM
-	24	20	20	19	64	13	17	177	09475 HOF
-	24	12	25	10	16	35	26	148	09476 KRONACH
22	410	406	863	441	471	455	292	3 360	09477 KULMBACH
2	7	2	67	14	7	18	41	158	09478 LICHTENFELS
1	18	41	77	8	29	20	40	234	09479 WUNSIEDEL I.FICHTELGEB.
-	233	26	155	28	81	39	16	578	RB MITTELFRANKEN
10	320	151	545	201	247	201	951	2 626	09561 ANSBACH,STADT
1	16	12	131	-	24	15	9	208	09562 ERLANGEN,STADT
2	85	62	114	20	63	94	19	459	09563 FUERTH,STADT
4	29	16	19	19	54	57	10	208	09564 NUERNBERG,STADT
1	38	22	40	9	45	79	17	251	09565 SCHWABACH,STADT
3	37	54	95	38	85	97	33	442	09571 ANSBACH
2	33	32	17	21	29	62	11	207	09572 ERLANGEN-HOECHSTADT
1	28	28	131	132	6	78	41	445	09573 FUERTH
4	38	25	193	15	15	36	16	342	09574 NUERNBERGER LAND
31	882	471	1 584	505	685	796	1 204	6 158	09575 NEUSTADT/AISCH-WINDSHEIM
-	53	18	60	25	75	16	141	388	09576 ROTH
-	14	13	39	3	69	7	14	159	09577 WEISSENBURG-GUNZENHAUSEN
1	50	35	244	39	46	24	81	520	RB UNTERFRANKEN
4	73	75	92	63	179	113	19	618	09661 ASCHAFFENBURG,STADT
2	30	58	33	34	13	21	16	207	09662 SCHWEINFURT,STADT
3	28	23	44	45	9	23	19	194	09663 WUERZBURG,STADT
5	86	41	25	16	25	48	7	253	09671 ASCHAFFENBURG
6	13	11	31	30	92	57	22	262	09672 BAD KISSINGEN
3	42	54	40	25	72	42	21	299	09673 RHOEN-GRABFELD
									09674 HASSBERGE
									09675 KITZINGEN
									09676 MILTENBERG

N

(Fortsetzung): Neuzulassungen von Personen- und Lastkraftwagen, Zugmaschinen sowie Kraftfahrzeuganhängern 2008 nach Zulassungsbezirken und Haltergruppen

Regierungsbezirk Statistische Kennziffer Zulassungsbezirk	Zugmaschinen								
	Land- und Forst- wirtschaft	verarbeiten- des Gewerbe	Bau- gewerbe	Handel, Reparatur von Kfz und Gebrauchsgüt.	Verkehr, Nachrichten- übermittlung	sonstige öffentliche und persönl. Dienstleist.	Arbeitnehmer und Nicht- erwerbs- personen	sonstige	insgesamt
	19	20	21	22	23	24	25	26	27
09177 ERDING	100	-	2	9	15	5	17	6	154
09178 FREISING	10	-	-	2	34	101	90	5	242
09179 FUERSTENFELDBRUCK	-	-	-	5	16	6	49	5	81
09180 GARMISCH-PARTENKIRCHEN	12	-	3	6	28	10	27	12	98
09181 LANDSBERG AM LECH	39	-	2	22	18	17	40	3	141
09182 MIESBACH	23	-	-	4	21	4	54	4	110
09183 MUEHLDORF A.INN	31	1	1	44	13	-	78	6	174
09184 MUENCHEN	5	31	3	53	12	47	69	46	266
09185 NEUBURG-SCHROBENHAUSEN	68	1	10	12	10	8	34	14	157
09186 PFAFFENHOFEN A.D.ILM	15	7	2	18	49	114	129	14	348
09187 ROSENHEIM	58	3	1	40	47	176	97	15	437
09188 STARNBERG	8	2	-	-	2	12	32	4	60
09189 TRAUNSTEIN	21	2	2	14	20	14	111	124	308
09190 WEILHEIM-SCHONGAU	12	-	3	18	11	5	78	8	135
RB ZUSAMMEN	483	173	45	419	432	685	1 375	370	3 982
RB NIEDERBAYERN									
09261 LANDSHUT,STADT	1	3	1	6	-	-	6	2	19
09262 PASSAU,STADT	1	1	4	4	8	-	15	4	44
09263 STRAUBING,STADT	-	14	-	35	15	-	12	2	78
09271 DEGGENDORF	11	14	24	4	40	9	148	19	269
09272 FREYUNG-GRAFENAU	7	3	5	2	24	15	140	2	198
09273 KELHEIM	69	-	2	6	7	27	149	7	267
09274 LANDSHUT	112	5	1	72	41	19	140	4	394
09275 PASSAU	90	4	5	16	53	69	183	4	424
09276 REGEN	56	2	2	6	10	1	83	8	168
09277 ROTTAL-INN	160	7	9	59	51	12	54	8	360
09278 STRAUBING-BOGEN	113	-	-	2	23	19	86	6	249
09279 DINGOLFING-LANDAU	35	1	3	14	54	4	142	4	257
RB ZUSAMMEN	655	54	56	226	326	182	1 158	70	2 727
RB OBERPFALZ									
09361 AMBERG,STADT	-	-	-	7	6	4	3	2	22
09362 REGENSBURG,STADT	-	-	-	4	66	32	7	87	196
09363 WEIDEN I.D.OPF.,STADT	2	1	2	15	7	92	6	1	126
09371 AMBERG-SULZBACH	58	3	1	18	32	14	73	11	210
09372 CHAM	74	4	7	31	34	14	107	4	275
09373 NEUMARKT I.D.OPF.	36	1	20	57	38	9	112	5	278
09374 NEUSTADT A.D.WALDNAAB	39	-	1	10	69	11	95	6	231
09375 REGENSBURG	36	5	3	14	94	8	136	10	306
09376 SCHWANDORF	52	11	-	64	113	52	163	8	463
09377 TIRSCHENREUTH	13	8	-	2	15	1	74	8	121
RB ZUSAMMEN	310	33	34	222	474	237	776	142	2 228
RB OBERFRANKEN									
09461 BAMBERG,STADT	3	1	-	6	66	5	4	7	92
09462 BAYREUTH,STADT	3	-	1	9	4	2	1	9	29
09463 COBURG,STADT	2	-	-	1	7	-	3	3	16
09464 HOF,STADT	-	-	1	17	11	2	6	4	41
09471 BAMBERG	3	1	1	1	22	7	110	4	149
09472 BAYREUTH	21	1	2	7	22	2	111	4	170
09473 COBURG	12	4	-	7	33	2	52	2	112
09474 FORCHHEIM	7	-	-	10	18	8	75	2	120
09475 HOF	19	2	-	30	30	14	76	9	180
09476 KRONACH	35	1	1	11	36	4	36	2	126
09477 KULMBACH	32	-	1	37	60	2	24	2	158
09478 LICHTENFELS	9	2	1	3	10	9	34	4	72
09479 WUNSIEDEL I.FICHTELGEB.	23	1	1	-	6	3	39	5	78
RB ZUSAMMEN	169	13	9	139	325	60	571	57	1 343
RB MITTELFRANKEN									
09561 ANSBACH,STADT	-	2	-	20	30	-	14	5	71
09562 ERLANGEN,STADT	1	1	1	3	3	1	12	-	22
09563 FUERTH,STADT	1	-	-	9	11	8	11	4	44
09564 NUERNBERG,STADT	5	44	2	58	101	12	35	371	628
09565 SCHWABACH,STADT	-	-	-	2	13	4	4	2	25
09571 ANSBACH	52	4	8	75	51	14	162	9	375
09572 ERLANGEN-HOECHSTADT	1	1	1	9	45	5	56	10	128
09573 FUERTH	-	-	1	2	8	2	46	4	63
09574 NUERNBERGER LAND	2	4	-	15	32	9	75	3	140
09575 NEUSTADT/AISCH-WINDSHEIM	16	5	3	14	37	2	106	4	187
09576 ROTH	2	2	1	1	64	5	83	2	160
09577 WEISSENBURG-GUNZENHAUSEN	13	1	1	25	34	-	85	3	162
RB ZUSAMMEN	93	64	18	233	429	62	689	417	2 005
RB UNTERFRANKEN									
09661 ASCHAFFENBURG,STADT	-	4	-	7	3	4	7	1	26
09662 SCHWEINFURT,STADT	-	4	1	3	2	10	8	3	31
09663 WUERZBURG,STADT	1	2	-	12	1	1	9	7	33
09671 ASCHAFFENBURG	1	4	4	7	22	23	61	5	127
09672 BAD KISSINGEN	17	-	1	18	35	5	65	9	150
09673 RHOEN-GRABFELD	15	-	1	16	6	1	75	4	118
09674 HASSBERGE	12	-	1	1	27	11	72	2	126
09675 KITZINGEN	21	-	6	4	28	34	49	6	148
09676 MILTENBERG	3	-	1	2	25	6	38	6	81

Kraftfahrzeuganhänger										Regierungsbezirk Statistische Kennziffer Zulassungsbezirk
Land- und Forst- wirtschaft	verarbeiten- des Gewerbe	Bau- gewerbe	Handel, Reparatur von Kfz und Gebrauchsgüt.	Verkehr, Nachrichten- übermittlung	sonstige öffentliche und persönl. Dienstleist.	Arbeitnehmer und Nicht- erwerbs- personen	sonstige	insgesamt		
28	29	30	31	32	33	34	35	36		
81	25	21	12	36	20	328	31	554	09177	ERDING
9	7	9	16	39	108	385	8	581	09178	FREISING
-	3	15	23	8	71	408	18	546	09179	FUERSTENFELDBRUCK
6	-	7	3	34	53	145	14	262	09180	GARMISCH-PARTENKIRCHEN
40	7	11	31	39	71	308	12	519	09181	LANDSBERG AM LECH
10	10	15	8	40	19	265	22	389	09182	MIESBACH
30	23	15	13	35	5	403	24	548	09183	MUEHLDORF A.INN
4	24	98	75	28	154	485	52	920	09184	MUENCHEN
31	17	36	20	35	46	315	35	535	09185	NEUBURG-SCHROBENHAUSEN
6	18	19	60	167	65	455	56	846	09186	PAFFENHOFEN A.D.ILM
49	31	26	81	36	260	788	32	1 303	09187	ROSENHEIM
8	10	8	50	10	61	306	17	470	09188	STARNBERG
12	85	29	48	34	20	533	183	944	09189	TRAUNSTEIN
7	14	14	37	11	26	375	20	504	09190	WEILHEIM-SCHONGAU
352	571	441	680	913	1 808	8 972	834	14 571		RB ZUSAMMEN
-	2	3	20	-	3	83	12	123		RB NIEDERBAYERN
-	18	18	9	10	27	93	13	188	09261	LANDSHUT,STADT
3	58	5	15	5	9	67	7	169	09262	PASSAU,STADT
5	25	63	14	62	29	424	15	637	09263	STRAUBING,STADT
2	37	15	9	22	44	295	10	434	09271	DEGGENDORF
21	6	14	13	11	53	388	5	511	09272	FREYUNG-GRAFENAU
39	23	24	21	42	61	502	17	729	09273	KELHEIM
31	22	11	18	59	174	706	21	1 042	09274	LANDSHUT
35	13	15	10	18	5	253	10	359	09275	PASSAU
73	15	43	47	16	58	356	26	634	09276	REGEN
43	18	10	11	45	12	405	9	553	09277	ROTTAL-INN
14	9	7	9	57	3	405	6	510	09278	STRAUBING-BOGEN
									09279	DINGOLFING-LANDAU
266	246	228	196	347	478	3 977	151	5 889		RB ZUSAMMEN
-	2	5	6	10	20	43	10	96		RB OBERPFALZ
-	4	2	35	51	48	111	104	355	09361	AMBERG,STADT
1	7	6	24	10	7	65	7	127	09362	REGENSBURG,STADT
29	11	25	16	37	21	281	10	430	09363	WEIDEN I.D.OPF.,STADT
48	18	43	16	109	48	431	18	731	09371	AMBERG-SULZBACH
19	20	74	67	66	8	405	22	681	09372	CHAM
15	16	17	4	55	23	329	15	474	09373	NEUMARKT I.D.OPF.
23	56	28	152	171	44	556	13	1 043	09374	NEUSTADT A.D.WALDNAAB
30	27	15	30	168	106	465	26	867	09375	REGENSBURG
12	16	18	30	17	2	240	18	353	09376	SCHWANDORF
									09377	TIRSCHENREUTH
177	177	233	380	694	327	2 926	243	5 157		RB ZUSAMMEN
1	10	3	9	64	11	60	25	183		RB OBERFRANKEN
2	2	16	11	15	7	70	23	146	09461	BAMBERG,STADT
-	2	2	7	8	4	59	6	88	09462	BAYREUTH,STADT
-	4	9	22	3	72	4	120	88	09463	COBURG,STADT
3	18	18	16	75	44	399	3	576	09464	HOF,STADT
19	12	36	17	22	3	320	10	439	09471	BAMBERG
7	9	11	8	43	10	258	9	355	09472	BAYREUTH
2	4	10	4	30	31	275	6	362	09473	COBURG
7	10	7	13	58	15	348	9	467	09474	FORCHHEIM
17	15	13	24	49	15	241	12	386	09475	HOF
9	21	4	13	74	24	193	9	347	09476	KRONACH
4	5	6	9	25	21	180	16	266	09477	KULMBACH
16	10	9	10	15	10	204	13	287	09478	LICHTENFELS
									09479	WUNSIEDEL I.FICHTELGEB.
87	122	141	150	500	198	2 679	145	4 022		RB ZUSAMMEN
-	5	-	34	16	2	69	22	148		RB MITTELFRANKEN
-	12	15	15	4	9	115	8	178	09561	ANSBACH,STADT
-	5	6	19	11	42	136	8	227	09562	ERLANGEN,STADT
4	38	43	74	138	55	543	393	1 288	09563	FUERTH,STADT
-	5	1	7	13	10	59	7	102	09564	NUERNBERG,STADT
29	37	40	56	52	57	545	7	823	09565	SCHWABACH,STADT
-	3	5	14	51	19	321	16	429	09571	ANSBACH
2	4	9	16	13	7	256	11	318	09572	ERLANGEN-HOECHSTADT
2	21	11	34	55	19	415	22	579	09573	FUERTH
16	29	15	13	25	14	313	15	440	09574	NUERNBERGER LAND
3	9	10	25	192	6	364	10	619	09575	NEUSTADT/AISCH-WINDSHEIM
8	13	11	80	53	13	275	10	463	09576	ROTH
									09577	WEISSENBURG-GUNZENHAUSEN
64	181	166	387	623	253	3 411	529	5 614		RB ZUSAMMEN
-	9	6	18	8	14	96	18	169		RB UNTERFRANKEN
1	2	2	15	2	28	60	4	114	09661	ASCHAFFENBURG,STADT
1	9	9	26	9	15	100	67	236	09662	SCHWEINFURT,STADT
1	13	28	12	71	79	525	96	825	09663	WUERZBURG,STADT
15	15	27	12	50	22	280	17	438	09671	ASCHAFFENBURG
12	13	18	8	27	5	251	10	344	09672	BAD KISSINGEN
1	20	21	17	30	24	227	8	348	09673	RHOEN-GRABFELD
10	3	11	15	23	145	236	5	448	09674	HASSBERGE
-	12	15	18	23	35	369	8	480	09675	KITZINGEN
									09676	MILTENBERG

N

(Fortsetzung): Neuzulassungen von Personen- und Lastkraftwagen, Zugmaschinen sowie Kraftfahrzeuganhängern 2008 nach Zulassungsbezirken und Haltergruppen

Regierungsbezirk Statistische Kennziffer Zulassungsbezirk		Personenkraftwagen								insgesamt
		Land- und Forst- wirtschaft	verarbeiten- des Gewerbe	Bau- gewerbe	Handel, Reparatur von Kfz und Gebrauchsgüt.	Verkehr, Nachrichten- übermittlung	sonstige öffentliche und persönl. Dienstleist.	Arbeitnehmer und Nicht- erwerbs- personen	sonstige	
		1	2	3	4	5	6	7	8	
09677	MAIN-SPESSART	13	198	163	739	18	218	1 985	102	3 436
09678	SCHWEINFURT	-	22	9	358	20	233	1 499	20	2 161
09679	WUERZBURG	6	205	47	442	16	455	2 363	56	3 590
	RB ZUSAMMEN	43	2 021	694	9 572	514	4 183	17 939	4 296	39 262
	RB SCHWABEN									
09761	AUGSBURG,STADT	1	475	46	5 666	31	1 423	3 328	1 216	12 186
09762	KAUFBEUREN,STADT	-	60	11	376	28	36	622	80	1 213
09763	KEMPTEN(ALLGAEU),STADT	1	138	13	2 055	189	243	1 122	171	3 932
09764	MEMMINGEN,STADT	-	106	59	1 425	4	51	542	27	2 214
09771	AICHACH-FRIEDBERG	2	178	54	486	28	185	2 009	79	3 021
09772	AUGSBURG	2	468	154	1 628	77	510	4 043	171	7 053
09773	DILLINGEN A.D.DONAU	2	76	93	661	24	135	1 345	83	2 419
09774	GUENZBURG	9	255	203	809	31	112	1 516	197	3 132
09775	NEU-ULM	2	233	113	1 662	78	424	3 203	181	5 896
09776	LINDAU (BODENSEE)	9	440	30	1 071	26	167	1 248	126	3 117
09777	OSTALLGAEU	7	320	104	791	54	115	2 228	193	3 812
09778	UNTERALLGAEU	1	100	118	502	118	239	1 873	82	3 033
09779	DONAU-RIES	53	425	39	1 086	32	91	2 330	93	4 149
09780	OBERALLGAEU	7	222	70	671	19	410	2 895	181	4 475
	RB ZUSAMMEN	96	3 496	1 107	18 889	739	4 141	28 304	2 880	59 652
	LAND INSGESAMT	527	77 925	7 432	120 268	11 445	54 582	201 650	125 192	599 021
	SAARLAND									
10041	SAARBRUECKEN,STADTVERB.	4	267	92	4 678	63	1 530	5 925	1 406	13 965
10042	MERZIG-WADERN	4	198	54	798	52	254	2 413	145	3 918
10043	NEUNKIRCHEN	-	122	70	1 046	35	170	2 732	150	4 325
10044	SAARLOUIS	-	307	6	1 317	18	789	4 436	214	7 087
10045	SAAR-PFALZ-KREIS	3	107	51	1 951	48	527	2 847	955	6 489
10046	SANKT WENDEL	1	62	39	750	14	111	1 784	86	2 847
	LAND INSGESAMT	12	1 063	312	10 540	230	3 381	20 137	2 956	38 631
	BERLIN									
11000	BERLIN	23	2 964	1 046	16 982	1 341	6 862	31 975	16 471	77 664
	LAND INSGESAMT	23	2 964	1 046	16 982	1 341	6 862	31 975	16 471	77 664
	BRANDENBURG									
12051	BRANDENBURG/HAVEL,STADT	1	34	43	594	19	114	798	98	1 701
12052	COTTBUS,STADT	2	75	53	810	38	175	1 099	237	2 489
12053	FRANKFURT/ODER,STADT	3	15	19	507	24	152	706	154	1 580
12054	POTSDAM,STADT	1	14	24	829	20	727	1 810	569	3 994
12060	BARNIM	8	29	105	861	42	504	2 318	96	3 963
12061	DAHME-SPREEWALD	12	59	49	934	93	342	2 235	191	3 915
12062	ELBE-ELSTER	7	42	50	438	16	120	1 179	107	1 959
12063	HAVELLAND	21	44	37	845	18	218	2 234	138	3 555
12064	MAERKISCH-ODERLAND	11	25	75	858	36	348	2 506	193	4 052
12065	OBERHAVEL	18	74	69	857	26	508	2 846	187	4 585
12066	OBERSPREEWALD-LAUSITZ	7	115	58	506	19	201	1 559	144	2 609
12067	ODER-SPREE	14	95	130	1 040	33	213	2 578	172	4 275
12068	OSTPRIGNITZ-RUPPIN	20	42	61	718	33	214	1 206	127	2 421
12069	POTSDAM-MITTELMARK	56	72	163	1 672	69	345	3 113	221	5 711
12070	PRIGNITZ	13	19	34	850	15	160	830	57	1 978
12071	SPREE-NEISSE	6	24	45	630	27	143	1 556	194	2 625
12072	TELTOW-FLAEMING	9	150	34	1 230	56	467	2 324	533	4 803
12073	UCKERMARK	11	18	9	801	18	334	1 698	82	2 971
	LAND INSGESAMT	220	946	1 058	14 980	602	5 285	32 595	3 500	59 186
	MECKLENBURG-VORPOMMERN									
13001	GREIFSWALD,STADT	1	7	21	453	8	87	655	197	1 429
13002	NEUBRANDENBURG,STADT	2	32	53	872	19	222	768	81	2 049
13003	ROSTOCK,STADT	-	36	45	1 151	105	576	2 223	471	4 607
13004	SCHWERIN,STADT	-	61	64	1 229	25	303	905	561	3 148
13005	STRALSUND,STADT	1	8	28	462	12	123	720	132	1 486
13006	WISMAR,STADT	-	28	26	351	11	98	527	51	1 092
13051	BAD DOBERAN	10	47	104	793	25	299	1 895	91	3 264
13052	DEMMIN	19	12	17	399	28	38	923	145	1 581
13053	GUESTROW	30	20	41	595	20	257	1 040	108	2 111
13054	LUDWIGSLUST	9	100	23	479	43	98	1 550	69	2 371
13055	MECKLENBURG-STRELITZ	30	7	17	482	9	77	1 024	73	1 719
13056	MUERITZ	10	10	29	378	6	109	956	61	1 559
13057	NORDVORPOMMERN	21	21	64	965	23	96	1 812	112	3 114
13058	NORDWESTMECKLENBURG	7	1	-	464	2	294	1 664	35	2 467
13059	OSTVORPOMMERN	12	12	11	354	6	170	1 546	140	2 251
13060	PARCHIM	57	22	54	375	17	118	1 054	97	1 794

Lastkraftwagen									Regierungsbezirk Statistische Kennziffer Zulassungsbezirk	
Land- und Forst- wirtschaft	verarbeiten- des Gewerbe	Bau- gewerbe	Handel, Reparatur von Kfz und Gebrauchsgüt.	Verkehr, Nachrichten- übermittlung	sonstige öffentliche und persönl. Dienstleist.	Arbeitnehmer und Nicht- erwerbs- personen	sonstige	insgesamt		
10	11	12	13	14	15	16	17	18		
8	55	123	58	11	58	45	32	390	09677	MAIN-SPESSART
-	28	4	16	43	99	112	6	308	09678	SCHWEINFURT
-	26	35	45	17	113	63	16	315	09679	WUERZBURG
32	498	490	727	351	850	571	394	3 913		RB ZUSAMMEN
-	73	21	206	14	229	108	129	780	09761	AUGSBURG,STADT
1	15	11	16	9	10	19	9	90	09762	KAUFBEUREN,STADT
-	8	17	79	42	34	46	24	250	09763	KEMPTEN(ALLGAEU),STADT
-	31	20	123	3	9	17	4	207	09764	MEMMINGEN,STADT
7	59	47	65	35	50	77	23	363	09771	AICHACH-FRIEDBERG
-	100	109	153	122	203	136	43	866	09772	AUGSBURG
-	33	36	37	21	21	56	12	216	09773	DILLINGEN A.D.DONAU
7	74	89	60	35	28	31	25	349	09774	GUENZBURG
6	86	62	179	81	178	40	52	684	09775	NEU-ULM
4	57	24	29	37	24	24	17	216	09776	LINDAU (BODENSEE)
2	53	103	71	37	15	70	27	378	09777	OSTALLGAEU
3	28	40	65	74	91	89	13	403	09778	UNTERALLGAEU
24	61	46	107	34	9	77	20	378	09779	DONAU-RIES
4	36	66	54	15	94	83	29	381	09780	OBERRALLGAEU
58	714	691	1 244	559	995	873	427	5 561		RB ZUSAMMEN
241	4 278	4 226	8 516	3 544	7 987	6 759	10 933	46 484		LAND INSGESAMT
SAARLAND										
2	80	59	267	38	300	183	103	1 032	10041	SAARBUECKEN,STADTVERB.
3	26	58	41	17	27	108	18	298	10042	MERZIG-WADERN
-	13	48	87	62	60	77	38	385	10043	NEUNKIRCHEN
2	10	7	66	66	331	96	57	635	10044	SAARLOUIS
4	43	48	172	15	132	53	38	505	10045	SAAR-PFALZ-KREIS
-	34	34	40	18	19	27	18	190	10046	SANKT WENDEL
11	206	254	673	216	869	544	272	3 045		LAND INSGESAMT
BERLIN										
49	794	1 211	2 530	433	2 085	1 573	2 146	10 821	11000	BERLIN
49	794	1 211	2 530	433	2 085	1 573	2 146	10 821		LAND INSGESAMT
BRANDENBURG										
-	11	47	72	25	56	27	16	254	12051	BRANDENBURG/HAVEL,STADT
8	53	49	115	59	56	30	35	405	12052	COTTBUS,STADT
-	7	18	35	158	65	29	27	339	12053	FRANKFURT/ODER,STADT
2	3	19	62	59	179	66	33	423	12054	POTSDAM,STADT
2	13	78	96	32	176	208	40	645	12060	BARNIM
11	28	66	85	87	154	107	29	567	12061	DAHME-SPREEWALD
5	28	35	53	6	51	97	29	304	12062	ELBE-ELSTER
9	32	47	61	35	124	183	34	525	12063	HAVELLAND
5	14	85	58	43	224	142	24	595	12064	MAERKISCH-ODERLAND
12	42	113	119	92	178	178	53	787	12065	OBERSPREEWALD-LAUSITZ
7	47	37	43	14	92	61	32	333	12066	OBERSPREEWALD-LAUSITZ
4	66	135	113	129	160	166	60	833	12067	ODER-SPREE
12	48	73	80	35	88	55	33	424	12068	OSTPRIGNITZ-RUPPIN
39	47	145	153	126	121	209	57	897	12069	POTSDAM-MITTELMARK
10	26	71	119	23	76	42	12	379	12070	PRIGNITZ
5	35	55	37	31	92	99	90	444	12071	SPREE-NEISSE
8	30	33	80	106	275	120	33	685	12072	TELTOW-FLAEMING
14	11	15	42	7	139	97	14	339	12073	UCKERMARK
153	541	1 121	1 423	1 067	2 306	1 916	651	9 178		LAND INSGESAMT
MECKLENBURG-VORPOMMERN										
4	7	18	33	3	34	12	55	166	13001	GREIFSWALD, STADT
-	18	31	74	10	89	25	21	268	13002	NEUBRANDENBURG, STADT
4	29	28	179	32	190	51	23	536	13003	ROSTOCK, STADT
1	20	53	127	35	53	40	57	386	13004	SCHWERIN, STADT
-	5	21	47	14	53	27	23	190	13005	STRALSUND, STADT
-	9	14	16	6	28	19	7	99	13006	WISMAR, STADT
9	27	80	79	31	96	136	25	483	13051	BAD DOBERAN
18	7	27	45	33	42	58	20	250	13052	DEMMIN
8	14	51	87	28	142	50	16	396	13053	GUESTROW
9	30	55	57	34	47	146	28	406	13054	LUDWIGSLUST
8	7	30	48	10	33	102	18	256	13055	MECKLENBURG-STRELITZ
5	3	28	35	27	60	99	15	272	13056	MUERITZ
22	28	62	50	18	69	79	28	356	13057	NORDVORPOMMERN
2	2	7	18	1	154	144	10	338	13058	NORDWESTMECKLENBURG
7	4	20	32	8	96	104	15	286	13059	OSTVORPOMMERN
18	16	59	72	63	50	79	16	373	13060	PARCHIM

N

(Fortsetzung): Neuzulassungen von Personen- und Lastkraftwagen, Zugmaschinen sowie Kraftfahrzeuganhängern 2008 nach Zulassungsbezirken und Haltergruppen

Regierungsbezirk Statistische Kennziffer Zulassungsbezirk	Zugmaschinen								
	Land- und Forst- wirtschaft	verarbeiten- des Gewerbe	Bau- gewerbe	Handel, Reparatur von Kfz und Gebrauchsgüt.	Verkehr, Nachrichten- übermittlung	sonstige öffentliche und persönl. Dienstleist.	Arbeitnehmer und Nicht- erwerbs- personen	sonstige	insgesamt
	19	20	21	22	23	24	25	26	27
09677 MAIN-SPESSART	3	3	-	7	32	15	74	4	138
09678 SCHWEINFURT	2	-	-	13	89	33	84	-	221
09679 WUERZBURG	41	3	-	49	18	10	50	6	177
RB ZUSAMMEN	116	20	15	139	288	153	592	53	1 376
RB SCHWABEN									
09761 AUGSBURG,STADT	5	-	2	35	13	22	14	8	99
09762 KAUFBEUREN,STADT	-	-	-	1	18	-	10	3	32
09763 KEMPTEN(ALLGAEU),STADT	3	1	1	9	4	5	7	8	38
09764 MEMMINGEN,STADT	-	7	4	12	1	3	13	1	41
09771 AICHACH-FRIEDBERG	63	7	6	34	35	4	46	6	201
09772 AUGSBURG	23	10	3	37	73	192	104	13	455
09773 DILLINGEN A.D.DONAU	45	59	3	9	39	3	42	3	203
09774 GUENZBURG	35	8	4	9	66	4	42	4	172
09775 NEU-ULM	10	1	1	83	37	13	32	47	224
09776 LINDAU (BODENSEE)	31	4	-	4	1	3	5	7	55
09777 OSTALLGAEU	106	76	9	62	54	4	94	8	413
09778 UNTERALLGAEU	16	-	5	209	32	18	141	7	428
09779 DONAU-RIES	27	11	1	42	40	3	138	9	271
09780 OBERALLGAEU	26	1	13	8	12	19	86	13	178
RB ZUSAMMEN	390	185	52	554	425	293	774	137	2 810
LAND INSGESAMT	2 216	542	229	1 932	2 699	1 672	5 935	1 246	16 471
SAARLAND									
10041 SAARBRUECKEN,STADTVERB.	1	79	2	27	21	39	53	10	232
10042 MERZIG-WADERN	-	1	4	2	31	12	54	2	106
10043 NEUNKIRCHEN	-	1	10	2	18	2	25	2	60
10044 SAARLOUIS	-	1	2	11	28	66	47	-	155
10045 SAAR-PFALZ-KREIS	-	1	1	25	99	9	29	2	166
10046 SANKT WENDEL	1	1	1	3	8	1	24	3	42
LAND INSGESAMT	2	84	20	70	205	129	232	19	761
BERLIN									
11000 BERLIN	4	4	16	580	253	119	82	69	1 127
LAND INSGESAMT	4	4	16	580	253	119	82	69	1 127
BRANDENBURG									
12051 BRANDENBURG/HAVEL,STADT	1	-	-	5	24	1	7	-	38
12052 COTTBUS,STADT	3	-	3	4	16	1	8	5	40
12053 FRANKFURT/ODER,STADT	3	1	-	-	6	4	6	-	20
12054 POTSDAM,STADT	1	-	-	3	32	16	3	34	89
12060 BARNIM	20	1	4	9	36	15	22	5	112
12061 DAHME-SPREEWALD	39	2	-	27	95	19	50	3	235
12062 ELBE-ELSTER	33	-	-	32	17	12	50	12	156
12063 HAVELLAND	39	1	-	3	33	9	39	6	130
12064 MAERKISCH-ODERLAND	51	4	7	15	59	25	30	4	195
12065 OBERHAVEL	39	5	-	17	64	17	32	5	179
12066 OBERSPREEWALD-LAUSITZ	5	1	2	1	55	25	36	1	126
12067 ODER-SPREE	27	1	1	50	65	8	47	6	205
12068 OSTPRIGNITZ-RUPPIN	69	1	2	78	39	5	30	7	231
12069 POTSDAM-MITTELMARK	54	-	4	22	54	8	31	3	176
12070 PRIGNITZ	82	1	2	18	27	24	27	2	183
12071 SPREE-NEISSE	16	1	3	5	59	18	36	1	139
12072 TELTOW-FLAEMING	31	-	1	28	79	38	23	6	206
12073 UCKERMARK	66	1	1	5	76	65	49	6	269
LAND INSGESAMT	579	20	30	322	836	310	526	106	2 729
MECKLENBURG-VORPOMMERN									
13001 GREIFSWALD, STADT	-	-	1	4	34	5	1	3	48
13002 NEUBRANDENBURG, STADT	4	1	-	14	46	9	5	-	79
13003 ROSTOCK, STADT	-	-	-	10	89	19	5	5	128
13004 SCHWERIN, STADT	-	-	2	4	29	-	2	2	39
13005 STRALSUND, STADT	-	-	-	9	16	5	4	4	38
13006 WISMAR, STADT	-	3	1	-	10	1	-	1	16
13051 BAD DOBERAN	39	6	15	96	76	13	17	5	267
13052 DEMMIN	81	-	1	72	123	12	23	-	312
13053 GUESTROW	70	3	2	18	49	39	19	2	202
13054 LUDWIGSLUST	63	12	2	27	128	9	49	13	303
13055 MECKLENBURG-STRELITZ	23	1	-	9	4	6	37	4	84
13056 MUERITZ	38	1	1	-	13	8	47	5	113
13057 NORDVORPOMMERN	76	5	2	12	74	16	14	4	203
13058 NORDWESTMECKLENBURG	42	-	-	-	9	55	67	5	178
13059 OSTVORPOMMERN	38	-	-	12	20	16	36	4	126
13060 PARCHIM	67	5	1	7	22	10	22	5	139

Kraftfahrzeuganhänger									Regierungsbezirk Statistische Kennziffer Zulassungsbezirk	
Land- und Forst- wirtschaft	verarbeiten- des Gewerbe	Bau- gewerbe	Handel, Reparatur von Kfz und Gebrauchsgüt.	Verkehr, Nachrichten- übermittlung	sonstige öffentliche und persönl. Dienstleist.	Arbeitnehmer und Nicht- erwerbs- personen	sonstige	insgesamt		
28	29	30	31	32	33	34	35	36		
4	17	34	18	36	40	358	15	522	09677	MAIN-SPESSART
-	24	4	24	114	47	378	4	595	09678	SCHWEINFURT
15	9	14	29	23	50	355	9	504	09679	WUERZBURG
60	146	189	212	416	504	3 235	261	5 023		RB ZUSAMMEN
-	9	1	17	15	77	298	21	438	09761	AUGSBURG,STADT
-	6	7	6	17	8	61	4	109	09762	KAUFBEUREN,STADT
6	7	5	14	5	28	99	20	184	09763	KEMPTEN(ALLGAEU),STADT
-	42	11	29	7	1	70	1	161	09764	MEMMINGEN,STADT
42	23	36	25	25	40	417	13	621	09771	AICHACH-FRIEDBERG
14	34	40	426	88	363	803	26	1 794	09772	AUGSBURG
31	25	17	12	52	33	347	14	531	09773	DILLINGEN A.D.DONAUE
26	124	40	108	72	22	351	29	772	09774	GUENZBURG
14	32	15	65	66	51	405	103	751	09775	NEU-ULM
26	16	22	9	9	14	138	18	252	09776	LINDAU (BODENSEE)
75	25	44	22	32	23	436	31	688	09777	OSTALLGAEU
15	9	36	18	33	66	532	16	725	09778	UNTERALLGAEU
37	41	22	82	42	8	474	11	717	09779	DONAUE-RIES
29	22	36	33	17	67	415	24	643	09780	OBERRALLGAEU
315	415	332	866	480	801	4 846	331	8 386		RB ZUSAMMEN
1 321	1 858	1 730	2 871	3 973	4 369	30 046	2 494	48 662		LAND INSGESAMT
SAARLAND										
1	8	31	30	33	110	609	23	845	10041	SAARBRUECKEN,STADTVERB.
4	10	36	13	16	23	355	9	466	10042	MERZIG-WADERN
-	9	45	25	71	26	380	9	565	10043	NEUNKIRCHEN
-	4	3	20	62	121	524	17	751	10044	SAARLOUIS
1	4	13	36	41	82	396	15	588	10045	SAAR-PFALZ-KREIS
1	7	12	21	19	13	369	3	445	10046	SANKT WENDEL
7	42	140	145	242	375	2 633	76	3 660		LAND INSGESAMT
BERLIN										
24	46	128	186	162	472	2 164	390	3 572	11000	BERLIN
24	46	128	186	162	472	2 164	390	3 572		LAND INSGESAMT
BRANDENBURG										
-	2	4	9	15	14	119	5	168	12051	BRANDENBURG/HAVEL,STADT
2	2	12	4	32	14	119	15	200	12052	COTTBUS,STADT
3	3	4	4	10	16	61	10	111	12053	FRANKFURT/ODER,STADT
-	16	6	2	11	52	134	559	780	12054	POTSDAM,STADT
12	3	29	14	34	57	505	18	672	12060	BARNIM
24	19	32	240	60	42	479	31	927	12061	DAHME-SPREEWALD
16	9	11	15	21	14	272	58	416	12062	ELBE-ELSTER
10	8	19	28	30	47	534	23	699	12063	HAVELLAND
21	3	27	23	39	56	471	15	655	12064	MAERKISCH-ODERLAND
17	18	25	25	125	66	568	17	861	12065	OBERSPREEWALD-LAUSITZ
4	10	14	19	50	49	247	14	407	12066	OBERSPREEWALD-LAUSITZ
11	10	30	21	70	36	495	25	698	12067	ODER-SPREE
29	166	24	43	47	59	351	12	731	12068	OSTPRIGNITZ-RUPPIN
25	9	28	41	100	41	491	29	764	12069	POTSDAM-MITTELMARK
35	13	27	38	17	49	201	10	390	12070	PRIGNITZ
13	12	16	20	59	53	320	23	516	12071	SPREE-NEISSE
19	5	5	32	108	120	396	25	710	12072	TELTOW-FLAEMING
18	3	1	13	39	67	379	15	535	12073	UCKERMARK
259	311	314	591	867	852	6 142	904	10 240		LAND INSGESAMT
MECKLENBURG-VORPOMMERN										
2	14	7	4	26	16	56	6	131	13001	GREIFSWALD, STADT
1	3	6	12	24	15	47	-	108	13002	NEUBRANDENBURG, STADT
2	1	4	20	74	612	178	171	1 062	13003	ROSTOCK, STADT
-	2	12	14	24	26	106	13	197	13004	SCHWERIN, STADT
-	-	2	10	22	18	71	4	127	13005	STRALSUND, STADT
2	7	6	2	4	9	38	2	70	13006	WISMAR, STADT
13	6	39	59	94	49	347	25	632	13051	BAD DOBERAN
34	9	9	24	127	18	241	14	476	13052	DEMMIN
55	27	14	17	35	79	233	6	466	13053	GUESTROW
36	63	14	79	76	24	433	26	751	13054	LUDWIGSLUST
8	4	5	10	3	22	244	11	307	13055	MECKLENBURG-STRELITZ
7	2	11	4	33	29	234	11	331	13056	MUERITZ
38	13	14	115	54	24	370	14	642	13057	NORDVORPOMMERN
9	6	-	1	8	81	387	9	501	13058	NORDWESTMECKLENBURG
18	3	4	6	28	47	354	13	473	13059	OSTVORPOMMERN
35	10	22	11	36	27	302	13	456	13060	PARCHIM

N

(Fortsetzung): Neuzulassungen von Personen- und Lastkraftwagen, Zugmaschinen sowie Kraftfahrzeuganhängern 2008 nach Zulassungsbezirken und Haltergruppen

Regierungsbezirk Statistische Kennziffer Zulassungsbezirk		Personenkraftwagen								
		Land- und Forst- wirtschaft	verarbeiten- des Gewerbe	Bau- gewerbe	Handel, Reparatur von Kfz und Gebrauchsgüt.	Verkehr, Nachrichten- übermittlung	sonstige öffentliche und persönl. Dienstleist.	Arbeitnehmer und Nicht- erwerbs- personen	sonstige	insgesamt
		1	2	3	4	5	6	7	8	9
13061	RUEGEN	4	19	34	496	22	43	1 041	117	1 776
13062	UECKER-RANDOW	10	24	13	396	5	56	984	85	1 573
LAND INSGESAMT		223	467	644	10 694	386	3 064	21 287	2 626	39 391
SACHSEN										
RB CHEMNITZ										
14511	CHEMNITZ, STADT	5	272	128	3 472	60	909	3 299	1 052	9 197
14521	ERZGEBIRGSKREIS	15	336	207	2 796	63	615	6 929	432	11 393
14522	MITTELSACHSEN	27	207	148	2 203	73	958	4 434	412	8 462
14523	VOGTLANDKREIS	8	222	135	2 383	59	786	4 350	349	8 292
14524	ZWICKAU	26	229	228	2 539	82	1 126	5 957	478	10 665
RB ZUSAMMEN		81	1 266	846	13 393	337	4 394	24 969	2 723	48 009
RB DRESDEN										
14612	DRESDEN, STADT	9	524	197	5 695	106	1 390	5 875	1 945	15 741
14625	BAUTZEN	18	325	222	2 504	81	613	4 607	432	8 802
14626	GOERLITZ	23	168	127	1 805	71	474	3 305	409	6 382
14627	MEISSEN	22	281	108	1 467	125	470	3 532	278	6 283
14628	SAECHS.SCHWEIZ-OSTERZGEB	25	204	210	1 545	64	382	3 500	388	6 318
RB ZUSAMMEN		97	1 502	864	13 016	447	3 329	20 819	3 452	43 526
RB LEIPZIG										
14713	LEIPZIG, STADT	4	667	307	5 180	218	1 074	5 115	1 515	14 080
14729	LEIPZIG	19	85	114	1 323	44	967	3 497	190	6 239
14730	NORDSACHSEN	22	142	176	1 349	52	462	3 011	230	5 444
RB ZUSAMMEN		45	894	597	7 852	314	2 503	11 623	1 935	25 763
LAND INSGESAMT		223	3 662	2 307	34 261	1 098	10 226	57 411	8 110	117 298
SACHSEN-ANHALT										
15001	DESSAU-ROSSLAU,STADT	1	47	32	895	4	223	1 193	92	2 487
15002	HALLE (SAALE),STADT	-	28	8	1 759	12	1 242	2 529	200	5 778
15003	MAGDEBURG, STADT	1	72	143	1 557	59	697	2 425	1 272	6 226
15081	ALTMARKKREIS SALZWEDEL	12	12	16	586	16	237	1 131	436	2 446
15082	ANHALT-BITTERFELD	25	71	31	1 242	24	665	2 415	161	4 634
15083	BOERDE	21	52	70	828	41	446	2 449	181	4 088
15084	BURGENLANDKREIS	15	99	162	1 055	54	205	2 839	279	4 708
15085	HARZ	46	115	123	1 600	40	101	3 580	598	6 203
15086	JERICHOWER LAND	17	32	28	434	20	380	1 182	69	2 162
15087	MANSFELD-SUEDHARZ	10	144	82	1 209	39	224	2 617	195	4 520
15088	SAALEKREIS	16	61	56	963	26	879	3 134	188	5 323
15089	SALZLANDKREIS	18	140	73	1 579	41	399	2 630	264	5 144
15090	STENDAL	29	45	86	928	69	149	1 178	284	2 768
15091	WITTENBERG	11	61	67	779	52	177	1 802	140	3 089
LAND INSGESAMT		222	979	977	15 414	497	6 024	31 104	4 359	59 576
THUERINGEN										
16051	ERFURT, STADT	37	108	165	1 679	137	572	2 611	952	6 261
16052	GERA, STADT	1	22	20	664	11	344	1 447	128	2 637
16053	JENA, STADT	2	17	13	969	8	629	1 289	144	3 071
16054	SUHL, STADT	-	17	9	643	4	108	1 174	67	2 022
16055	WEIMAR, STADT	1	21	9	513	15	170	940	183	1 852
16056	EISENACH, STADT	1	46	46	1 725	18	148	631	73	2 688
16061	EICHSFELD	6	114	49	513	5	36	1 595	59	2 377
16062	NORDHAUSEN	5	65	33	721	22	91	1 151	198	2 286
16063	WARTBURGKREIS	15	134	60	656	33	176	2 368	153	3 595
16064	UNSTRUT-HAINICH-KREIS	15	75	53	828	12	120	1 464	179	2 746
16065	KYFFHAUSERKREIS	10	19	24	436	16	208	1 067	55	1 835
16066	SCHMALKALDEN-MEININGEN	10	101	50	904	23	342	2 774	153	4 357
16067	GOTHA	12	110	81	847	24	297	2 233	180	3 784
16068	SOEMMERDA	7	31	58	428	22	140	1 081	65	1 832
16069	HILDBURGHAUSEN	5	32	11	910	6	89	1 483	44	2 580
16070	ILM-KREIS	3	189	62	848	22	132	2 143	220	3 619
16071	WEIMARER-LAND	10	41	79	582	37	162	1 467	47	2 425
16072	SONNEBERG	2	51	12	491	15	159	1 437	71	2 238
16073	SAALFELD-RUDOLSTADT	5	160	40	659	17	180	2 461	160	3 682
16074	SAALE-HOLZLAND-KREIS	7	40	11	668	4	240	1 533	85	2 588
16075	SAALE-ORLA-KREIS	6	56	57	483	15	233	1 508	66	2 424
16076	GREIZ	7	22	3	471	13	597	1 910	104	3 127
16077	ALTENBURGER LAND	5	37	49	567	19	155	1 682	145	2 659
	UNBEKANNT	-	-	-	-	-	-	1	1	2
LAND INSGESAMT		172	1 508	994	17 205	498	5 328	37 450	3 532	66 687

Lastkraftwagen									Regierungsbezirk Statistische Kennziffer Zulassungsbezirk
Land- und Forst- wirtschaft	verarbeiten- des Gewerbe	Bau- gewerbe	Handel, Reparatur von Kfz und Gebrauchsgüt.	Verkehr, Nachrichten- übermittlung	sonstige öffentliche und persönl. Dienstleist.	Arbeitnehmer und Nicht- erwerbs- personen	sonstige	insgesamt	
10	11	12	13	14	15	16	17	18	
4	9	28	45	4	21	72	32	215	13061 RUEGEN
8	4	9	32	13	23	48	28	165	13062 UECKER-RANDOW
127	239	621	1 076	370	1 280	1 291	437	5 441	LAND INSGESAMT
SACHSEN									
5	67	99	222	86	275	35	242	1 031	RB CHEMNITZ
15	155	248	226	79	230	292	81	1 326	14511 CHEMNITZ, STADT
16	95	161	243	160	430	105	99	1 309	14521 ERZGEBIRGSKREIS
8	68	190	190	88	300	100	36	980	14522 MITTELSACHSEN
24	100	174	264	147	366	166	81	1 322	14523 VOGTLANDKREIS
68	485	872	1 145	560	1 601	698	539	5 968	14524 ZWICKAU
2	119	289	582	87	433	116	327	1 955	RB ZUSAMMEN
19	107	232	253	97	236	94	61	1 099	RB DRESDEN
20	92	140	159	53	180	41	70	755	14612 DRESDEN, STADT
18	83	116	145	79	196	245	52	934	14625 BAUTZEN
26	95	211	140	89	114	82	80	837	14626 GOERLITZ
85	496	988	1 279	405	1 159	578	590	5 580	14627 MEISSEN
1	78	191	330	167	320	94	264	1 445	14628 SAECHS.SCHWEIZ-OSTERZGEB
8	40	139	143	72	406	105	29	942	RB ZUSAMMEN
6	51	157	187	89	132	143	49	814	RB LEIPZIG
15	169	487	660	328	858	342	342	3 201	14713 LEIPZIG, STADT
168	1 150	2 347	3 084	1 293	3 618	1 618	1 471	14 749	14729 LEIPZIG
									14730 NORDSACHSEN
									RB ZUSAMMEN
									LAND INSGESAMT
SACHSEN-ANHALT									
2	12	28	134	11	100	29	19	335	15001 DESSAU-ROSSLAU,STADT
-	21	13	460	12	389	19	49	963	15002 HALLE (SAALE),STADT
-	35	114	141	86	165	19	211	771	15003 MAGDEBURG, STADT
5	12	19	21	2	101	45	23	228	15081 ALTMARKKREIS SALZWEDEL
10	44	41	82	17	275	55	27	551	15082 ANHALT-BITTERFELD
10	30	83	54	75	229	66	47	594	15083 BOERDE
12	40	138	86	45	100	45	84	550	15084 BURGENLANDKREIS
15	66	154	138	70	39	81	216	779	15085 HARZ
10	15	24	38	26	115	28	24	280	15086 JERICHOWER LAND
15	72	62	113	19	67	65	36	449	15087 MANSFELD-SUEDHARZ
6	24	49	110	52	474	66	38	819	15088 SAALKREIS
7	49	65	161	39	165	41	56	583	15089 SALZLANDKREIS
12	24	85	58	35	44	47	47	352	15090 STENDAL
16	35	97	68	28	104	70	36	454	15091 WITTENBERG
120	479	972	1 664	517	2 367	676	913	7 708	LAND INSGESAMT
THUERINGEN									
10	37	154	136	87	108	97	134	763	16051 ERFURT, STADT
1	5	31	50	17	96	36	27	263	16052 GERA, STADT
1	3	13	172	-	135	19	14	357	16053 JENA, STADT
1	8	9	45	5	30	61	10	169	16054 SUHL, STADT
2	21	12	51	3	45	33	24	191	16055 WEIMAR, STADT
-	6	33	57	10	44	16	45	211	16056 EISENACH, STADT
6	84	44	40	23	18	179	21	415	16061 EICHSFELD
1	36	33	63	17	45	27	40	262	16062 NORDHAUSEN
64	59	72	57	43	93	66	45	499	16063 WARTBURGKREIS
18	45	54	79	22	56	107	31	412	16064 UNSTRUT-HAINICH-KREIS
11	15	22	27	8	64	21	2	170	16065 KYFFHAEUSERKREIS
2	53	44	67	26	172	142	23	529	16066 SCHMALKALDEN-MEININGEN
9	56	94	105	16	129	90	19	518	16067 GOTHA
10	22	43	44	31	61	63	23	297	16068 SOEMMERDA
5	15	21	25	9	38	109	9	231	16069 HILDBURGHAUSEN
9	132	59	79	37	48	133	19	516	16070 ILM-KREIS
10	32	79	59	41	91	62	17	391	16071 WEIMARER-LAND
2	17	14	22	21	52	64	21	213	16072 SONNEBERG
7	35	48	59	14	57	195	22	437	16073 SAALFELD-RUDOLSTADT
3	13	21	56	15	96	133	21	358	16074 SAALE-HOLZLAND-KREIS
8	34	28	52	49	140	101	14	426	16075 SAALE-ORLA-KREIS
4	13	15	24	86	252	79	13	486	16076 GREIZ
8	40	36	49	55	67	44	29	328	16077 ALTENBURGER LAND
-	-	-	-	-	-	-	-	-	UNBEKANNT
192	781	979	1 418	635	1 937	1 877	623	8 442	LAND INSGESAMT

N

(Fortsetzung): Neuzulassungen von Personen- und Lastkraftwagen, Zugmaschinen sowie Kraftfahrzeuganhängern 2008 nach Zulassungsbezirken und Haltergruppen

Regierungsbezirk Statistische Kennziffer Zulassungsbezirk		Zugmaschinen								insgesamt
		Land- und Forst- wirtschaft	verarbeiten- des Gewerbe	Bau- gewerbe	Handel, Reparatur von Kfz und Gebrauchsgüt.	Verkehr, Nachrichten- übermittlung	sonstige öffentliche und persönl. Dienstleist.	Arbeitnehmer und Nicht- erwerbs- personen	sonstige	
		19	20	21	22	23	24	25	26	
13061	RUEGEN	23	-	1	24	11	2	26	1	88
13062	UECKER-RANDOW	28	-	-	18	6	7	31	2	92
LAND INSGESAMT		592	37	29	336	759	232	405	65	2 455
SACHSEN										
RB CHEMNITZ										
14511	CHEMNITZ, STADT	7	-	6	39	58	13	10	5	138
14521	ERZGEBIRGSKREIS	42	11	4	44	107	23	105	13	349
14522	MITTELSACHSEN	104	4	3	70	254	46	70	16	567
14523	VOGTLANDKREIS	26	5	3	17	102	32	63	7	255
14524	ZWICKAU	32	4	5	28	203	29	59	8	368
RB ZUSAMMEN		211	24	21	198	724	143	307	49	1 677
RB DRESDEN										
14612	DRESDEN, STADT	5	3	3	18	35	36	12	7	119
14625	BAUTZEN	41	10	3	84	149	27	71	10	395
14626	GOERLITZ	50	1	3	4	94	18	30	11	211
14627	MEISSEN	38	7	3	36	208	30	51	5	378
14628	SAECHS.SCHWEIZ-OSTERZGEB	52	2	9	7	58	4	51	14	197
RB ZUSAMMEN		186	23	21	149	544	115	215	47	1 300
RB LEIPZIG										
14713	LEIPZIG, STADT	1	3	2	26	26	13	10	16	97
14729	LEIPZIG	58	1	8	66	108	102	34	5	382
14730	NORDSACHSEN	78	2	15	156	144	14	47	21	477
RB ZUSAMMEN		137	6	25	248	278	129	91	42	956
LAND INSGESAMT		534	53	67	595	1 546	387	613	138	3 933
SACHSEN-ANHALT										
15001	DESSAU-ROSSLAU,STADT	4	-	1	24	23	5	4	-	61
15002	HALLE (SAALE),STADT	1	-	41	6	31	41	2	3	125
15003	MAGDEBURG, STADT	1	1	3	10	199	18	4	10	246
15081	ALTMARKKREIS SALZWEDEL	33	-	-	1	4	14	29	4	85
15082	ANHALT-BITTERFELD	33	2	3	8	24	65	26	2	163
15083	BOERDE	84	9	39	50	139	12	44	59	436
15084	BURGENLANDKREIS	57	4	3	31	259	9	64	14	441
15085	HARZ	38	1	3	6	116	1	60	19	244
15086	JERICHOWER LAND	26	1	-	2	64	8	36	1	138
15087	MANSFELD-SUEDHARZ	10	13	18	7	68	8	62	5	191
15088	SAALKREIS	42	2	1	41	80	142	58	8	374
15089	SALZLANDKREIS	45	10	5	26	110	20	40	8	264
15090	STENDAL	58	1	1	22	28	3	51	6	170
15091	WITTENBERG	35	-	4	5	64	7	26	7	148
LAND INSGESAMT		467	44	122	239	1 209	353	506	146	3 086
THUERINGEN										
16051	ERFURT, STADT	6	2	1	11	34	5	25	1	85
16052	GERA, STADT	1	-	1	21	23	3	12	-	61
16053	JENA, STADT	-	-	-	2	1	5	15	-	23
16054	SUHL, STADT	-	-	-	2	2	-	10	-	14
16055	WEIMAR, STADT	-	-	-	14	1	2	8	1	26
16056	EISENACH, STADT	3	-	17	7	11	1	5	-	44
16061	EICHSFELD	20	4	4	10	129	-	91	3	261
16062	NORDHAUSEN	6	4	4	11	85	2	22	3	137
16063	WARTBURGKREIS	13	1	1	4	66	7	82	8	182
16064	UNSTRUT-HAINICH-KREIS	23	5	-	26	59	3	55	3	174
16065	KYFFHAUSERKREIS	35	1	1	2	19	12	43	3	116
16066	SCHMALKALDEN-MEININGEN	12	1	6	3	34	17	73	3	149
16067	GOHA	15	2	2	5	41	16	71	6	158
16068	SOEMMERDA	39	-	-	8	25	10	34	1	117
16069	HILDBURGHAUSEN	15	1	-	3	8	7	39	2	75
16070	ILM-KREIS	17	5	1	2	19	4	50	3	101
16071	WEIMARER-LAND	25	1	1	1	39	5	35	5	112
16072	SONNEBERG	5	2	-	4	15	4	25	3	58
16073	SAALFELD-RUDOLSTADT	10	2	-	2	72	21	79	2	188
16074	SAALE-HOLZLAND-KREIS	26	-	1	6	40	18	46	4	141
16075	SAALE-ORLA-KREIS	20	6	1	7	24	11	44	5	118
16076	GREIZ	21	-	-	6	20	21	44	5	117
16077	ALTENBURGER LAND	30	1	5	12	51	4	29	4	136
	UNBEKANNT	-	-	-	-	-	-	-	-	-
LAND INSGESAMT		342	38	46	169	818	178	937	65	2 593

Kraftfahrzeuganhänger									Regierungsbezirk Statistische Kennziffer Zulassungsbezirk
Land- und Forst- wirtschaft	verarbeiten- des Gewerbe	Bau- gewerbe	Handel, Reparatur von Kfz und Gebrauchsgüt.	Verkehr, Nachrichten- übermittlung	sonstige öffentliche und persönl. Dienstleist.	Arbeitnehmer und Nicht- erwerbs- personen	sonstige	insgesamt	
28	29	30	31	32	33	34	35	36	
11	-	6	9	8	11	175	17	237	13061 RUEGEN
12	2	8	5	7	13	186	5	238	13062 UECKER-RANDOW
283	172	183	402	683	1 120	4 002	360	7 205	LAND INSGESAMT
SACHSEN									
2	18	22	99	44	45	143	48	421	RB CHEMNITZ
25	23	26	55	138	65	565	29	926	14511 CHEMNITZ, STADT
30	23	39	67	161	127	524	48	1 019	14521 ERZGEBIRGSKREIS
15	14	49	61	106	80	400	22	747	14522 MITTELSACHSEN
13	27	23	48	224	126	440	23	924	14523 VOGTLANDKREIS
85	105	159	330	673	443	2 072	170	4 037	14524 ZWICKAU
85	105	159	330	673	443	2 072	170	4 037	RB ZUSAMMEN
1	22	181	34	47	115	303	64	767	RB DRESDEN
34	30	38	57	117	65	535	28	904	14612 DRESDEN, STADT
18	18	38	48	61	69	348	37	637	14625 BAUTZEN
12	40	24	24	81	67	474	23	745	14626 GOERLITZ
37	13	48	41	61	37	398	55	690	14627 MEISSEN
102	123	329	204	367	353	2 058	207	3 743	14628 SAECHS.SCHWEIZ-OSTERZGEB
102	123	329	204	367	353	2 058	207	3 743	RB ZUSAMMEN
3	30	37	74	44	153	335	87	763	RB LEIPZIG
18	12	35	28	122	160	508	24	907	14713 LEIPZIG, STADT
22	15	54	324	93	68	458	41	1 075	14729 LEIPZIG
43	57	126	426	259	381	1 301	152	2 745	14730 NORDSACHSEN
230	285	614	960	1 299	1 177	5 431	529	10 525	RB ZUSAMMEN
230	285	614	960	1 299	1 177	5 431	529	10 525	LAND INSGESAMT
SACHSEN-ANHALT									
2	1	3	11	14	19	94	9	153	15001 DESSAU-ROSSLAU,STADT
-	1	2	5	14	76	147	9	254	15002 HALLE (SAALE),STADT
-	5	22	26	20	49	152	35	309	15003 MAGDEBURG, STADT
9	4	10	7	8	42	202	19	301	15081 ALTMARKKREIS SALZWEDEL
17	12	8	36	35	156	249	13	526	15082 ANHALT-BITTERFELD
22	32	54	23	146	77	367	49	770	15083 BOERDE
12	22	24	52	98	36	288	13	545	15084 BURGENLANDKREIS
9	14	30	33	153	12	451	94	796	15085 HARZ
9	12	9	15	43	64	244	13	409	15086 JERICHOWER LAND
14	31	49	35	49	19	239	14	450	15087 MANSFELD-SUEDHARZ
29	17	17	28	95	158	355	14	713	15088 SAALKREIS
16	91	21	18	62	55	374	18	655	15089 SALZLANDKREIS
26	7	16	15	40	22	254	23	403	15090 STENDAL
11	24	21	31	79	25	298	22	511	15091 WITTENBERG
176	273	286	335	856	810	3 714	345	6 795	LAND INSGESAMT
THUERINGEN									
7	9	37	26	33	27	239	42	420	16051 ERFURT, STADT
5	2	5	24	16	24	91	3	170	16052 GERA, STADT
-	-	3	6	1	25	96	3	134	16053 JENA, STADT
-	-	2	4	4	5	78	1	94	16054 SUHL, STADT
2	4	6	12	2	8	70	2	106	16055 WEIMAR, STADT
2	4	12	9	6	6	49	2	90	16056 EISENACH, STADT
9	18	13	30	70	1	236	10	387	16061 EICHSFELD
6	7	10	13	28	8	169	15	256	16062 NORDHAUSEN
16	11	19	18	72	15	342	15	508	16063 WARTBURGKREIS
10	11	13	45	51	18	250	20	418	16064 UNSTRUT-HAINICH-KREIS
26	4	6	10	13	26	154	2	241	16065 KYFFHAEUSERKREIS
7	8	13	6	28	53	316	12	443	16066 SCHMALKALDEN-MEININGEN
9	172	18	24	47	41	311	8	630	16067 GOTHA
19	1	7	6	26	21	163	4	247	16068 SOEMMERDA
9	5	4	3	8	13	297	6	345	16069 HILDBURGHAUSEN
3	16	8	24	26	7	257	20	361	16070 ILM-KREIS
7	4	14	19	43	22	200	8	317	16071 WEIMARER-LAND
6	5	4	2	22	22	179	12	252	16072 SONNEBERG
6	6	8	8	67	17	378	8	498	16073 SAALFELD-RUDOLSTADT
15	-	3	3	26	59	221	8	335	16074 SAALE-HOLZLAND-KREIS
15	140	5	77	24	86	299	11	657	16075 SAALE-ORLA-KREIS
11	6	2	5	23	77	254	4	382	16076 GREIZ
8	19	14	21	42	31	133	14	282	16077 ALTENBURGER LAND
-	-	-	-	-	-	-	-	-	UNBEKANNT
198	452	226	395	678	612	4 782	230	7 573	LAND INSGESAMT

N

(Fortsetzung): Neuzulassungen von Personen- und Lastkraftwagen, Zugmaschinen sowie Kraftfahrzeuganhängern 2008 nach Zulassungsbezirken und Haltergruppen

Regierungsbezirk Statistische Kennziffer Zulassungsbezirk	Personenkraftwagen								
	Land- und Forst- wirtschaft	verarbeiten- des Gewerbe	Bau- gewerbe	Handel, Reparatur von Kfz und Gebrauchsgüt.	Verkehr, Nachrichten- übermittlung	sonstige öffentliche und persönl. Dienstleist.	Arbeitnehmer und Nicht- erwerbs- personen	sonstige	insgesamt
	1	2	3	4	5	6	7	8	9
	SONSTIGE								
ZUSAMMEN	-	4	6	7	1	19	8	199	244
	DEUTSCHLAND								
INSGESAMT	2 723	339 187	30 222	647 232	45 164	338 776	1 240 327	446 409	3 090 040


Lastkraftwagen									Regierungsbezirk Statistische Kennziffer Zulassungsbezirk
Land- und Forst- wirtschaft	verarbeiten- des Gewerbe	Bau- gewerbe	Handel, Reparatur von Kfz und Gebrauchsgüt.	Verkehr, Nachrichten- übermittlung	sonstige öffentliche und persönl. Dienstleist.	Arbeitnehmer und Nicht- erwerbs- personen	sonstige	insgesamt	
10	11	12	13	14	15	16	17	18	
SONSTIGE									
-	-	1	1	-	-	1	10	13	ZUSAMMEN
DEUTSCHLAND									
1 743	21 540	21 938	51 678	21 568	71 530	43 084	41 969	275 050	INSGESAMT

N

(Fortsetzung): Neuzulassungen von Personen- und Lastkraftwagen, Zugmaschinen sowie Kraftfahrzeuganhängern 2008 nach Zulassungsbezirken und Haltergruppen

Regierungsbezirk Statistische Kennziffer Zulassungsbezirk	Zugmaschinen								
	Land- und Forst- wirtschaft	verarbeiten- des Gewerbe	Bau- gewerbe	Handel, Reparatur von Kfz und Gebrauchsgüt.	Verkehr, Nachrichten- übermittlung	sonstige öffentliche und persönl. Dienstleist.	Arbeitnehmer und Nicht- erwerbs- personen	sonstige	insgesamt
	19	20	21	22	23	24	25	26	27
	SONSTIGE								
ZUSAMMEN	-	-	-	-	-	-	-	-	-
	DEUTSCHLAND								
INSGESAMT	6 507	2 187	1 157	9 635	19 247	9 533	23 786	4 693	76 745

Kraftfahrzeuganhänger									Regierungsbezirk Statistische Kennziffer Zulassungsbezirk
Land- und Forst- wirtschaft	verarbeiten- des Gewerbe	Bau- gewerbe	Handel, Reparatur von Kfz und Gebrauchsgüt.	Verkehr, Nachrichten- übermittlung	sonstige öffentliche und persönl. Dienstleist.	Arbeitnehmer und Nicht- erwerbs- personen	sonstige	insgesamt	
28	29	30	31	32	33	34	35	36	
SONSTIGE									
-	-	1	3	-	-	2	95	101	ZUSAMMEN
DEUTSCHLAND									
3 747	8 695	7 842	17 199	23 529	30 228	155 202	13 799	260 241	INSGESAMT



Besitzumschreibungen von Kraftfahrzeugen und Kraftfahrzeuganhängern 2008 nach Zulassungsbezirken und Fahrzeugklassen



Besitzumschreibungen von Kraftfahrzeugen und Kraftfahrzeuganhängern 2008 nach Zulassungsbezirken und Fahrzeugklassen

Regierungsbezirk Statistische Kennziffer Zulassungsbezirk	Krafträder	Personenkraftwagen		Kraft- omnibusse	Lastkraftwagen		Zugma-		
		insgesamt	darunter Wohnmobile		insgesamt	darunter mit Spezial- aufbau	land-/forst- wirtschaftl. Zugmaschinen	sonstige Zugmaschinen	
									1
SCHLESWIG-HOLSTEIN									
01001	FLENSBURG,STADT	503	7 330	100	6	288	9	10	4
01002	KIEL,STADT	1 090	16 082	269	3	765	19	11	13
01003	LUEBECK,STADT	925	13 736	167	1	779	55	22	13
01004	NEUMUENSTER,STADT	368	6 375	63	32	393	45	21	10
01051	DITHMARSCHEN	846	12 679	167	7	578	10	278	44
01053	HERZOGTUM LAUENBURG	1 169	15 734	158	19	793	19	205	48
01054	NORDFRIESLAND	1 175	15 374	240	22	905	21	373	61
01055	OSTHOLSTEIN	1 460	16 538	213	10	827	21	185	50
01056	PINNEBERG	1 832	22 411	256	1	1 083	15	145	36
01057	PLOEN	884	10 937	185	2	563	18	194	43
01058	RENDSBURG-ECKERNFOERDE	1 968	24 222	352	8	1 059	19	413	82
01059	SCHLESWIG-FLENSBURG	1 712	20 171	341	30	940	29	337	73
01060	SEGEBERG	1 794	22 677	261	13	1 064	39	222	58
01061	STEINBURG	974	11 896	148	45	554	46	188	36
01062	STORMARN	1 431	17 646	230	6	778	18	141	47
	LAND INSGESAMT	18 131	233 808	3 150	205	11 369	383	2 745	618
HAMBURG									
02000	HAMBURG	6 423	100 563	1 192	50	4 944	146	111	54
	LAND INSGESAMT	6 423	100 563	1 192	50	4 944	146	111	54
NIEDERSACHSEN									
RB BRAUNSCHWEIG									
03101	BRAUNSCHWEIG,STADT	1 078	16 024	136	13	610	33	28	15
03102	SALZGITTER,STADT	570	8 164	61	12	243	14	25	12
03103	WOLFSBURG,STADT	608	7 943	53	2	203	4	13	13
03151	GIFHORN	1 248	14 498	159	28	615	5	194	72
03152	GOETTINGEN	1 247	16 880	126	9	697	23	264	82
03153	GOSLAR	875	11 664	86	7	403	12	93	35
03154	HELMSTEDT	645	7 523	60	4	260	7	66	34
03155	NORTHEIM	960	11 439	75	8	390	16	224	98
03156	OSTERODE AM HARZ	554	6 573	50	17	280	35	72	29
03157	PEINE	915	10 900	82	21	404	9	100	34
03158	WOLFENBUETTEL	874	10 000	68	3	247	5	82	39
	RB ZUSAMMEN	9 574	121 608	956	124	4 352	163	1 161	463
RB HANNOVER									
03241	HANNOVER	5 696	75 607	582	44	3 191	51	363	125
03251	DIEPHOLZ	1 506	18 991	142	18	850	29	316	58
03252	HAMELN-PYRMONT	1 019	12 621	97	6	487	21	152	116
03254	HILDESHEIM	1 596	20 833	133	58	693	25	185	60
03255	HOLZMINDEN	469	6 085	47	3	264	9	99	46
03256	NIENBURG(WESER)	958	10 727	84	124	522	15	286	83
03257	SCHAUMBURG	1 102	13 544	114	39	495	17	151	50
	UNBEKANNT	-	3	-	-	-	-	-	-
	RB ZUSAMMEN	12 346	158 411	1 199	292	6 502	167	1 552	538
RB LUENEBURG									
03351	CELLE	1 214	14 818	156	10	689	16	201	50
03352	CUXHAVEN	1 554	17 350	186	19	697	17	536	95
03353	HARBURG	1 738	20 726	275	14	874	33	220	53
03354	LUECHOW-DANNENBERG	330	4 308	58	9	261	6	127	27
03355	LUENEBURG	1 132	13 359	160	9	525	10	140	27
03356	OSTERHOLZ	722	9 567	97	11	368	11	191	16
03357	ROTENBURG(WUEMME)	1 144	15 446	166	16	786	61	409	61
03358	SOLTAU-FALLINGBOSTEL	982	12 205	116	12	477	12	235	67
03359	STADE	1 349	16 843	228	1	683	17	326	39
03360	UELZEN	578	7 495	58	11	348	12	146	29
03361	VERDEN	895	11 176	90	18	513	15	164	29
	RB ZUSAMMEN	11 638	143 293	1 590	130	6 221	210	2 695	493
RB WESER-EMS									
03401	DELMENHORST,STADT	413	5 849	44	4	217	1	10	2
03402	EMDEN,STADT	304	3 444	39	-	112	2	14	-
03403	OLDENBURG(OLDENB),STADT	757	11 385	118	2	404	14	7	2
03404	OSNABRUECK,STADT	656	10 958	94	4	437	17	20	7
03405	WILHELMSHAVEN,STADT	424	6 145	59	9	211	6	14	2
03451	AMMERLAND	810	10 376	108	9	526	5	180	36
03452	AURICH	1 384	17 285	211	11	787	9	352	55
03453	CLOPPENBURG	852	14 290	71	15	1 095	68	323	60
03454	EMSLAND	2 074	28 185	212	67	1 385	53	783	152
03455	FRIESLAND	708	9 120	107	1	387	41	115	30
03456	GRAFSCHAFT BENTHEIM	785	12 921	122	8	504	15	164	39
03457	LEER	1 251	15 545	198	18	611	12	275	41
03458	OLDENBURG(OLDENBURG)	980	11 423	129	9	629	23	201	62
03459	OSNABRUECK	2 223	30 648	226	68	1 301	82	521	125
03460	VECHTA	869	11 232	56	9	617	53	158	39

schienen		Sonstige Kfz	Kraftfahrzeuge insgesamt	Kraftfahrzeuganhänger				Regierungsbezirk Statistische Kennziffer Zulassungsbezirk
Sattelzugmaschinen	insgesamt			zur Lastenbeförderung	Übrige	insgesamt	darunter Sattelanhänger	
9	10	11	12	13	14	15	16	
SCHLESWIG-HOLSTEIN								
129	143	21	8 291	138	169	307	5	01001 FLENSBURG,STADT
14	38	44	18 022	315	262	577	10	01002 KIEL,STADT
21	56	98	15 595	357	225	582	33	01003 LUEBECK,STADT
22	53	16	7 237	303	156	459	18	01004 NEUMUENSTER,STADT
59	381	26	14 517	741	320	1 061	70	01051 DITHMARSCHEN
49	302	47	18 064	705	313	1 018	29	01053 HERZOGTUM LAUENBURG
26	460	73	18 009	960	460	1 420	27	01054 NORDFRIESLAND
64	299	48	19 182	701	356	1 057	39	01055 OSTHOLSTEIN
33	214	53	25 594	763	452	1 215	33	01056 PINNEBERG
28	265	40	12 691	556	320	876	31	01057 PLOEN
231	726	53	28 036	1 091	667	1 758	54	01058 RENDSBURG-ECKERNFOERDE
85	495	43	23 391	1 056	676	1 732	42	01059 SCHLESWIG-FLENSBURG
90	370	64	25 982	868	534	1 402	52	01060 SEGEBERG
23	247	34	13 750	582	304	886	25	01061 STEINBURG
39	227	68	20 156	570	302	872	9	01062 STORMARN
913	4 276	728	268 517	9 706	5 516	15 222	477	LAND INSGESAMT
HAMBURG								
282	447	543	112 970	2 566	1 410	3 976	921	02000 HAMBURG
282	447	543	112 970	2 566	1 410	3 976	921	LAND INSGESAMT
NIEDERSACHSEN								
41	84	19	17 828	409	201	610	91	03101 BRAUNSCHWEIG
18	55	8	9 052	231	107	338	15	03102 SALZGITTER,STADT
3	29	10	8 795	169	92	261	2	03103 WOLFSBURG,STADT
23	289	41	16 719	720	274	994	18	03151 GIFHORN
26	372	57	19 262	565	267	832	19	03152 GOETTINGEN
34	162	30	13 141	385	185	570	39	03153 GOSLAR
3	103	16	8 551	302	164	466	6	03154 HELMSTEDT
41	363	25	13 185	456	172	628	53	03155 NORTHEIM
347	448	26	7 898	361	109	470	128	03156 OSTERODE AM HARZ
22	156	21	12 417	496	194	690	90	03157 PEINE
14	135	17	11 276	322	190	512	12	03158 WOLFENBUETTEL
572	2 196	270	138 124	4 416	1 955	6 371	473	RB ZUSAMMEN
RB HANNOVER								
179	667	161	85 366	2 314	1 267	3 581	125	03241 HANNOVER
154	528	47	21 940	968	441	1 409	82	03251 DIEPHOLZ
17	285	26	14 444	497	235	732	24	03252 HAMELN-PYRMONT
65	310	58	23 548	672	344	1 016	66	03254 HILDESHEIM
13	158	12	6 991	244	110	354	11	03255 HOLZMINDEN
65	434	43	12 808	634	276	910	54	03256 NIENBURG(WESER)
17	218	42	15 440	572	286	858	21	03257 SCHAUMBURG
-	-	-	3	-	-	-	-	UNBEKANNT
510	2 600	389	180 540	5 901	2 959	8 860	383	RB ZUSAMMEN
RB LUENEBURG								
39	290	52	17 073	709	334	1 043	37	03351 CELLE
30	661	75	20 356	844	383	1 227	13	03352 CUXHAVEN
65	338	81	23 771	841	464	1 305	59	03353 HARBURG
8	162	12	5 082	301	122	423	16	03354 LUECHOW-DANNENBERG
35	202	51	15 278	590	276	866	31	03355 LUENEBURG
56	263	32	10 963	475	263	738	53	03356 OSTERHOLZ
120	590	106	18 088	886	383	1 269	118	03357 ROTENBURG(WUEMME)
27	329	31	14 036	586	271	857	22	03358 SOLTALU-FALLINGBOSTEL
46	411	44	19 331	746	462	1 208	75	03359 STADE
35	210	17	8 659	430	155	585	23	03360 UELZEN
35	228	58	12 888	493	291	784	32	03361 VERDEN
496	3 684	559	165 525	6 901	3 404	10 305	479	RB ZUSAMMEN
RB WESER-EMS								
20	32	12	6 527	166	90	256	11	03401 DELMENHORST,STADT
3	17	8	3 885	117	85	202	10	03402 EMDEN,STADT
13	22	24	12 594	325	242	567	11	03403 OLDENBURG(OLDENB),STADT
31	58	15	12 128	224	171	395	14	03404 OSNABRUECK,STADT
6	22	29	6 840	179	92	271	11	03405 WILHELMSHAVEN,STADT
19	235	19	11 975	550	270	820	32	03451 AMMERLAND
32	439	33	19 939	851	470	1 321	34	03452 AURICH
141	524	49	16 825	890	310	1 200	125	03453 CLOPPENBURG
130	1 065	118	32 894	1 533	579	2 112	138	03454 EMSLAND
33	178	52	10 446	472	216	688	24	03455 FRIESLAND
35	238	28	14 484	569	271	840	30	03456 GRAFSCHAFT BENTHEIM
48	364	32	17 821	730	389	1 119	45	03457 LEER
63	326	62	13 429	634	301	935	71	03458 OLDENBURG(OLDENBURG)
124	770	93	35 103	1 366	590	1 956	168	03459 OSNABRUECK
153	350	64	13 141	658	157	815	140	03460 VECHTA



(Fortsetzung): Besitzumschreibungen von Kraftfahrzeugen und Kraftfahrzeuganhängern 2008 nach Zulassungsbezirken und Fahrzeugklassen

Regierungsbezirk Statistische Kennziffer Zulassungsbezirk	Krafträder	Personenkraftwagen		Kraft- omnibusse	Lastkraftwagen		Zugma-	
		insgesamt	darunter Wohnmobile		insgesamt	darunter mit Spezial- aufbau	land-/forst- wirtschaftl. Zugmaschinen	sonstige Zugmaschinen
03461 WESERMARSCH	634	7 973	76	12	313	6	157	36
03462 WITTMUND	471	5 522	66	7	247	3	182	29
RB ZUSAMMEN	15 595	212 301	1 936	253	9 783	410	3 476	717
LAND INSGESAMT	49 153	635 613	5 681	799	26 858	950	8 884	2 211
BREMEN								
04011 BREMEN,STADT	1 935	31 536	314	7	1 346	47	36	14
04012 BREMERHAVEN,STADT	544	7 477	70	-	344	6	6	7
UNBEKANNT	-	2	-	-	-	-	-	-
LAND INSGESAMT	2 479	39 015	384	7	1 690	53	42	21
NORDRHEIN-WESTFALEN								
RB DUESSELDORF								
05111 DUESSELDORF,STADT	2 392	36 067	249	19	1 617	62	29	15
05112 DUISBURG,STADT	2 434	36 509	201	38	1 377	75	15	12
05113 ESSEN,STADT	2 662	40 997	183	11	1 865	52	37	18
05114 KREFELD,STADT	1 079	16 813	111	5	653	34	19	10
05116 MOENCHENGLADBACH,STADT	1 191	19 377	170	7	924	14	49	10
05117 MUELHEIM A.D.RUHR,STADT	838	11 978	97	3	464	9	20	4
05119 OBERHAUSEN,STADT	1 166	15 746	84	21	601	14	10	9
05120 REMSCHEID,STADT	646	9 218	46	2	340	5	21	5
05122 SOLINGEN,STADT	1 021	12 198	81	4	464	15	20	17
05124 WUPPERTAL,STADT	2 096	25 573	245	5	944	20	19	9
05154 KLEVE	1 789	26 239	301	12	989	21	235	47
05158 METTMANN	2 900	35 894	228	24	1 417	35	94	29
05162 NEUSS	2 367	31 981	195	18	1 126	39	129	44
05166 VIERSEN	1 854	23 859	212	11	1 138	28	129	26
05170 WESEL	2 710	38 649	296	29	1 385	38	185	34
RB ZUSAMMEN	27 145	381 098	2 699	209	15 304	461	1 011	289
RB KOELN								
05314 BONN,STADT	1 119	18 507	151	7	1 180	29	16	10
05315 KOELN,STADT	4 075	61 466	498	42	2 811	96	36	19
05316 LEVERKUSEN,STADT	878	11 302	71	4	474	15	27	8
05354 AACHEN	2 910	40 407	333	39	1 524	51	171	44
05358 DUEREN	1 714	21 827	206	35	859	16	163	51
05362 RHEIN-ERFT-KREIS	2 713	35 541	299	60	1 606	61	124	45
05366 EUSKIRCHEN	1 391	17 534	129	25	777	35	279	118
05370 HEINSBERG	1 569	21 987	208	47	811	21	132	49
05374 OBERBERGISCHE KREIS	1 995	26 034	205	24	958	23	329	117
05378 RHEIN.-BERGISCHE KREIS	1 758	21 937	171	20	725	25	138	66
05382 RHEIN-SIEG-KREIS	3 758	45 414	376	41	1 847	46	337	142
RB ZUSAMMEN	23 880	321 956	2 647	344	13 572	418	1 752	669
RB MUENSTER								
05512 BOTTRUP,STADT	705	9 423	44	3	304	12	9	5
05513 GELSENKIRCHEN,STADT	1 124	18 900	87	6	737	23	10	5
05515 MUENSTER,STADT	1 164	16 951	219	5	647	34	50	16
05554 BORKEN	1 973	30 447	260	41	1 304	72	332	65
05558 COESFELD	1 419	17 968	159	33	708	41	221	50
05562 RECKLINGHAUSEN	3 743	48 549	296	60	1 623	47	90	37
05566 STEINFURT	2 646	36 514	337	30	1 366	85	365	103
05570 WARENDORF	1 762	22 232	162	27	834	32	263	52
RB ZUSAMMEN	14 536	200 984	1 564	205	7 523	346	1 340	333
RB DETMOLD								
05711 BIELEFELD,STADT	1 255	22 430	184	13	919	67	40	20
05754 GUETERSLOH	1 834	28 704	198	27	1 219	41	265	80
05758 HERFORD	1 480	20 741	147	16	819	29	112	35
05762 HOEXTER	925	12 225	62	10	362	27	213	60
05766 LIPPE	1 997	30 234	244	42	1 069	29	203	78
05770 MINDEN-LUEBBECKE	1 689	26 879	177	40	978	41	260	83
05774 PADERBORN	1 678	24 492	157	29	879	35	249	65
UNBEKANNT	-	2	-	-	-	-	-	-
RB ZUSAMMEN	10 858	165 707	1 169	177	6 245	269	1 342	421
RB ARNSBERG								
05911 BOCHUM,STADT	1 966	25 929	144	11	1 034	25	23	5
05913 DORTMUND,STADT	3 073	42 392	253	25	1 669	47	33	22
05914 HAGEN,STADT	1 125	14 002	91	7	524	36	22	7
05915 HAMM,STADT	965	14 094	72	23	536	23	41	8
05916 HERNE,STADT	804	11 614	52	12	474	9	5	6
05954 ENNEPE-RUHR-KREIS	2 371	25 811	250	23	988	32	91	25
05958 HOCHSAUERLANDKREIS	1 686	24 076	164	28	721	29	375	107
05962 MAERKISCHE KREIS	2 718	37 540	262	13	1 195	51	229	76
05966 OLPE	992	13 503	62	20	482	24	193	69
05970 SIEGEN-WITTGENSTEIN	1 958	26 131	163	27	764	48	325	160

schienen		Sonstige Kfz	Kraftfahrzeuge insgesamt	Kraftfahrzeuganhänger				Regierungsbezirk Statistische Kennziffer Zulassungsbezirk
Sattelzugmaschinen	insgesamt			zur Lastenbeförderung	Übrige	insgesamt	darunter Sattelanhänger	
9	10	11	12	13	14	15	16	
49	242	27	9 201	489	197	686	91	03461 WESERMARSCH
4	215	14	6 476	293	103	396	8	03462 WITTMUND
904	5 097	679	243 708	10 046	4 533	14 579	963	RB ZUSAMMEN
2 482	13 577	1 897	727 897	27 264	12 851	40 115	2 298	LAND INSGESAMT
BREMEN								
103	153	80	35 057	804	593	1 397	175	04011 BREMEN,STADT
17	30	20	8 415	210	141	351	40	04012 BREMERHAVEN,STADT
-	-	-	2	2	-	2	-	UNBEKANNT
120	183	100	43 474	1 016	734	1 750	215	LAND INSGESAMT
NORDRHEIN-WESTFALEN								
34	78	373	40 546	546	355	901	27	05111 DUESSELDORF,STADT
191	218	69	40 645	709	481	1 190	102	05112 DUISBURG,STADT
55	110	98	45 743	675	467	1 142	71	05113 ESSEN,STADT
53	82	32	18 664	346	238	584	47	05114 KREFELD,STADT
35	94	32	21 625	449	292	741	27	05116 MOENCHENGLADBACH,STADT
37	61	24	13 368	257	158	415	29	05117 MUELHEIM A.D.RUHR,STADT
39	58	30	17 622	272	227	499	28	05119 OBERHAUSEN,STADT
12	38	14	10 258	199	108	307	18	05120 REMSCHEID,STADT
7	44	31	13 762	290	165	455	11	05122 SOLINGEN,STADT
35	63	71	28 752	473	320	793	29	05124 WUPPERTAL,STADT
90	372	46	29 447	1 009	576	1 585	69	05154 KLEVE
69	192	62	40 489	808	520	1 328	79	05158 METTMANN
89	262	75	35 829	733	435	1 168	78	05162 NEUSS
101	256	86	27 204	807	447	1 254	87	05166 VIERSEN
103	322	108	43 203	1 111	756	1 867	80	05170 WESEL
950	2 250	1 151	427 157	8 684	5 545	14 229	782	RB ZUSAMMEN
RB KOELN								
11	37	51	20 901	395	203	598	7	05314 BONN,STADT
144	199	156	68 749	955	687	1 642	117	05315 KOELN,STADT
8	43	12	12 713	232	134	366	18	05316 LEVERKUSEN,STADT
91	306	58	45 244	991	620	1 611	70	05354 AACHEN
53	267	46	24 748	806	415	1 221	47	05358 DUEREN
138	307	89	40 316	941	576	1 517	195	05362 RHEIN-ERFT-KREIS
45	442	36	20 205	789	407	1 196	40	05366 EUSKIRCHEN
59	240	43	24 697	841	403	1 244	69	05370 HEINSBERG
32	478	34	29 523	870	418	1 288	34	05374 OBERBERGISCHER KREIS
30	234	46	24 720	619	370	989	14	05378 RHEIN-BERGISCHER KREIS
104	583	101	51 744	1 350	715	2 065	78	05382 RHEIN-SIEG-KREIS
715	3 136	672	363 560	8 789	4 948	13 737	689	RB ZUSAMMEN
RB MUENSTER								
19	33	16	10 484	207	108	315	41	05512 BOTTROP,STADT
69	84	44	20 895	313	230	543	37	05513 GELSENKIRCHEN,STADT
43	109	23	18 899	494	291	785	38	05515 MUENSTER,STADT
128	525	89	34 379	1 382	716	2 098	101	05554 BORKEN
56	327	77	20 532	794	418	1 212	55	05558 COESFELD
130	257	113	54 345	1 243	773	2 016	136	05562 RECKLINGHAUSEN
117	585	113	41 254	1 583	828	2 411	126	05566 STEINFURT
99	414	76	25 345	889	431	1 320	106	05570 WARENDORF
661	2 334	551	226 133	6 905	3 795	10 700	640	RB ZUSAMMEN
RB DETMOLD								
41	101	36	24 754	635	312	947	116	05711 BIELEFELD,STADT
139	484	54	32 322	1 147	552	1 699	176	05754 GUETERSLOH
54	201	33	23 290	708	344	1 052	93	05758 HERFORD
32	305	24	13 851	509	214	723	33	05762 HOEXTER
110	391	50	33 783	1 183	600	1 783	217	05766 LIPPE
98	441	41	30 068	943	482	1 425	108	05770 MINDEN-LUEBBECKE
103	417	42	27 537	964	381	1 345	166	05774 PADERBORN
-	-	-	2	-	-	-	-	UNBEKANNT
577	2 340	280	185 607	6 089	2 885	8 974	909	RB ZUSAMMEN
RB ARNSBERG								
29	57	46	29 043	433	308	741	43	05911 BOCHUM,STADT
141	196	78	47 433	883	558	1 441	109	05913 DORTMUND,STADT
61	90	20	15 768	315	141	456	67	05914 HAGEN,STADT
61	110	20	15 748	470	201	671	65	05915 HAMM,STADT
14	25	34	12 963	205	140	345	13	05916 HERNE,STADT
38	154	62	29 409	623	420	1 043	50	05954 ENNEPE-RUHR-KREIS
49	531	50	27 092	852	343	1 195	35	05958 HOCHSAUERLANDKREIS
108	413	75	41 954	959	525	1 484	96	05962 MAERKISCHER KREIS
27	289	22	15 308	427	162	589	19	05966 OLPE
89	574	45	29 499	873	327	1 200	116	05970 SIEGEN-WITTINGSTEIN



(Fortsetzung): Besitzumschreibungen von Kraftfahrzeugen und Kraftfahrzeuganhängern 2008 nach Zulassungsbezirken und Fahrzeugklassen

Regierungsbezirk Statistische Kennziffer Zulassungsbezirk	Krafträder	Personenkraftwagen		Kraft- omnibusse	Lastkraftwagen		Zugma-	
		insgesamt	darunter Wohnmobile		insgesamt	darunter mit Spezial- aufbau	land-/forst- wirtschaftl. Zugmaschinen	sonstige Zugmaschinen
05974 SOEST	1 768	24 959	175	10	879	72	255	56
05978 UNNA	2 540	32 273	214	13	1 054	51	100	33
RB ZUSAMMEN	21 966	292 324	1 902	212	10 320	447	1 692	574
LAND INSGESAMT	98 385	1 362 069	9 981	1 147	52 964	1 941	7 137	2 286
HESSEN								
RB DARMSTADT								
06411 DARMSTADT,STADT	578	8 940	88	19	449	25	18	7
06412 FRANKFURT AM MAIN,STADT	2 122	39 011	162	29	1 505	46	34	21
06413 OFFENBACH AM MAIN,STADT	421	8 521	54	3	415	7	2	1
06414 WIESBADEN,STADT	1 143	19 299	95	7	744	24	33	31
06431 BERGSTRASSE	1 696	20 363	133	43	904	25	160	65
06432 DARMSTADT-DIEBURG	1 878	22 166	186	14	1 130	226	135	67
06433 GROSS-GERAU	1 472	18 898	107	20	630	19	59	35
06434 HOCHTAUNUSKREIS	1 077	16 697	86	7	547	6	74	63
06435 MAIN-KINZIG-KREIS	2 278	32 433	178	71	1 486	39	285	127
06436 MAIN-TAUNUS-KREIS	1 178	16 397	71	7	558	8	42	32
06437 ODENWALDKREIS	682	8 349	80	13	294	5	125	62
06438 OFFENBACH	1 723	24 963	116	12	1 194	20	49	26
06439 RHEINGAU-TAUNUS-KREIS	1 218	14 868	106	9	481	12	207	71
06440 WETTERAUKREIS	1 597	24 654	162	16	982	48	209	117
RB ZUSAMMEN	19 063	275 559	1 624	270	11 319	510	1 432	725
RB GIESSEN								
06531 GIESSEN	1 415	20 557	161	30	823	61	185	60
06532 LAHN-DILL-KREIS	1 738	23 912	157	8	832	26	199	186
06533 LIMBURG-WEILBURG	1 167	16 394	107	59	592	15	179	62
06534 MARBURG-BIEDENKOPF	1 322	19 965	141	38	716	14	303	208
06535 VOGELSBERGGKREIS	827	9 718	57	18	325	17	292	105
UNBEKANNT	-	2	-	-	-	-	-	-
RB ZUSAMMEN	6 469	90 548	623	153	3 288	133	1 158	621
RB KASSEL								
06611 KASSEL,STADT	777	12 745	89	16	525	8	12	8
06631 FULDA	1 460	16 820	129	12	602	29	334	127
06632 HERSFELD-ROTENBURG	926	10 132	79	6	345	9	200	87
06633 KASSEL, LAND	1 704	19 087	180	35	731	46	205	98
06634 SCHWALM-EDER-KREIS	1 561	15 593	120	18	568	21	279	130
06635 WALDECK-FRANKENBERG	1 172	14 671	97	28	491	20	379	88
06636 WERRA-MEISSNER-KREIS	765	8 595	61	12	277	12	219	43
RB ZUSAMMEN	8 365	97 643	755	127	3 539	145	1 628	581
RB UNBEKANNT	1	4	-	-	2	-	-	-
LAND INSGESAMT	33 898	463 754	3 002	550	18 148	788	4 218	1 927
RHEINLAND-PFALZ								
RB KOBLENZ								
07111 KOBLENZ,STADT	474	7 550	61	7	515	16	15	12
07131 AHRWEILER	919	11 483	96	73	455	13	158	92
07132 ALTENKIRCHEN(WESTWLD.)	1 029	12 822	88	34	413	10	212	80
07133 BAD KREUZNACH	1 041	12 617	103	8	599	25	158	72
07134 BIRKENFELD	542	7 464	45	9	214	7	92	36
07135 COCHEM-ZELL	479	5 769	39	15	211	7	136	78
07137 MAYEN-KOBLENZ	1 363	18 146	151	32	764	28	158	80
07138 NEUWIED	1 284	16 596	96	10	615	18	149	85
07140 RHEIN-HUNSRUECK-KREIS	722	9 517	76	22	345	8	154	112
07141 RHEIN-LAHN-KREIS	852	11 271	76	23	366	16	144	58
07143 WESTERWALDKREIS	1 526	19 337	120	24	763	24	269	89
RB ZUSAMMEN	10 231	132 572	951	257	5 260	172	1 645	794
RB TRIER								
07211 TRIER-SAARBURG	1 713	18 751	113	15	758	25	268	135
07231 BERNKASTEL-WITTLICH	682	9 807	49	15	446	23	259	132
07232 EIFELKREIS BITBURG-PRUEM	738	9 282	55	17	381	11	324	113
07233 VULKANEIFEL	484	5 617	44	7	218	7	177	61
RB ZUSAMMEN	3 617	43 457	261	54	1 803	66	1 028	441
RB RHEINHESSEN-PFALZ								
07311 FRANKENTHAL(PFALZ),STADT	249	3 162	11	6	125	8	19	1
07312 KAISERSLAUTERN,STADT	371	6 184	27	2	212	4	9	10
07313 LANDAU I.D.PFALZ,STADT	235	3 149	18	-	145	5	20	9
07314 LUDWIGSHAFEN A.RH.,STADT	729	13 121	48	2	757	25	33	18
07315 MAINZ,STADT	791	12 224	76	1	436	6	25	15
07316 NEUSTADT A.D.WSTR.,STADT	249	3 840	41	6	219	37	27	17
07317 PIRMASENS,STADT	211	3 348	22	5	115	4	16	3
07318 SPEYER,STADT	242	3 665	30	103	131	5	2	3
07319 WORMS,STADT	466	6 359	37	6	286	9	25	19

schienen		Sonstige Kfz	Kraftfahrzeuge insgesamt	Kraftfahrzeuganhänger				Regierungsbezirk Statistische Kennziffer Zulassungsbezirk
Sattelzugmaschinen	insgesamt			zur Lastenbeförderung	Übrige	insgesamt	darunter Sattelanhänger	
9	10	11	12	13	14	15	16	
133	444	60	28 120	1 129	475	1 604	214	05974 SOEST
94	227	75	36 182	894	493	1 387	113	05978 UNNA
844	3 110	587	328 519	8 063	4 093	12 156	940	RB ZUSAMMEN
3 747	13 170	3 241	1 530 976	38 530	21 266	59 796	3 960	LAND INSGESAMT
HESSEN								
27	52	54	10 092	155	113	268	20	06411 DARMSTADT,STADT
101	156	73	42 896	503	283	786	114	06412 FRANKFURT AM MAIN,STADT
22	25	17	9 402	111	54	165	10	06413 OFFENBACH AM MAIN,STADT
9	73	65	21 331	287	178	465	18	06414 WIESBADEN,STADT
49	274	89	23 369	553	289	842	37	06431 BERGSTRASSE
875	1 077	60	26 325	2 290	311	2 601	1 505	06432 DARMSTADT-DIEBURG
95	189	52	21 261	442	202	644	49	06433 GROSS-GERAU
18	155	31	18 514	333	165	498	9	06434 HOCHTAUNUSKREIS
40	452	91	36 811	913	395	1 308	40	06435 MAIN-KINZIG-KREIS
8	82	28	18 250	216	143	359	6	06436 MAIN-TAUNUS-KREIS
7	194	16	9 548	259	130	389	11	06437 ODENWALDKREIS
31	106	38	28 036	475	253	728	19	06438 OFFENBACH
12	290	21	16 887	392	184	576	13	06439 RHEINGAU-TAUNUS-KREIS
35	361	64	27 674	702	332	1 034	34	06440 WETTERAUKREIS
1 329	3 486	699	310 396	7 631	3 032	10 663	1 885	RB ZUSAMMEN
62	307	79	23 211	621	257	878	45	06531 GIESSEN
61	446	49	26 985	738	325	1 063	89	06532 LAHN-DILL-KREIS
23	264	35	18 511	409	179	588	16	06533 LIMBURG-WEILBURG
18	529	43	22 613	574	266	840	19	06534 MARBURG-BIEDENKOPF
31	428	27	11 343	385	137	522	36	06535 VOGELSBERGGKREIS
-	-	-	2	-	-	-	-	UNBEKANNT
195	1 974	233	102 665	2 727	1 164	3 891	205	RB ZUSAMMEN
16	36	49	14 148	260	167	427	11	06611 KASSEL,STADT
45	506	60	19 460	536	282	818	37	06631 FULDA
23	310	32	11 751	363	159	522	22	06632 HERSFELD-ROTENBURG
47	350	47	21 954	697	356	1 053	28	06633 KASSEL, LAND
36	445	43	18 228	626	267	893	35	06634 SCHWALM-EDER-KREIS
34	501	30	16 893	570	251	821	25	06635 WALDECK-FRANKENBERG
11	273	26	9 948	327	154	481	9	06636 WERRA-MEISSNER-KREIS
212	2 421	287	112 382	3 379	1 636	5 015	167	RB ZUSAMMEN
-	-	-	7	1	-	1	-	RB UNBEKANNT
1 736	7 881	1 219	525 450	13 738	5 832	19 570	2 257	LAND INSGESAMT
RHEINLAND-PFALZ								
17	44	12	8 602	136	119	255	12	07111 KOBLENZ,STADT
101	351	23	13 304	428	133	561	55	07131 AHRWEILER
34	326	33	14 657	555	163	718	44	07132 ALTENKIRCHEN(WESTWLD.)
15	245	41	14 551	465	193	658	22	07133 BAD KREUZNACH
15	143	21	8 393	251	146	397	10	07134 BIRKENFELD
8	222	8	6 704	211	104	315	5	07135 COCHEM-ZELL
73	311	41	20 657	629	261	890	65	07137 MAYEN-KOBLENZ
34	268	26	18 799	537	224	761	24	07138 NEUWIED
17	283	19	10 908	318	162	480	13	07140 RHEIN-HUNSRUECK-KREIS
14	216	46	12 774	380	151	531	13	07141 RHEIN-LAHN-KREIS
67	425	45	22 120	704	269	973	58	07143 WESTERWALDKREIS
395	2 834	315	151 469	4 614	1 925	6 539	321	RB ZUSAMMEN
15	418	34	21 689	572	202	774	18	07211 TRIER-SAARBURG
28	419	18	11 387	401	134	535	29	07231 BERNKASTEL-WITTLICH
22	459	31	10 908	392	134	526	29	07232 EIFELKREIS BITBURG-PRUEM
14	252	12	6 590	244	99	343	18	07233 VULKANEIFEL
79	1 548	95	50 574	1 609	569	2 178	94	RB ZUSAMMEN
15	35	13	3 590	75	38	113	12	07311 FRANKENTHAL(PFALZ),STADT
10	29	12	6 810	133	75	208	5	07312 KAISERSLAUTERN,STADT
3	32	7	3 568	96	42	138	6	07313 LANDAU I.D.PFALZ,STADT
54	105	86	14 800	391	118	509	67	07314 LUDWIGSHAFEN A.RH.,STADT
8	48	15	13 515	163	110	273	26	07315 MAINZ,STADT
16	60	26	4 400	130	45	175	7	07316 NEUSTADT A.D.WSTR.,STADT
5	24	10	3 713	91	34	125	2	07317 PIRMASENS,STADT
20	25	23	4 189	113	54	167	7	07318 SPEYER,STADT
78	122	20	7 259	167	107	274	36	07319 WORMS,STADT



(Fortsetzung): Besitzumschreibungen von Kraftfahrzeugen und Kraftfahrzeuganhängern 2008 nach Zulassungsbezirken und Fahrzeugklassen

Regierungsbezirk Statistische Kennziffer Zulassungsbezirk	Krafträder	Personenkraftwagen		Kraft- omnibusse	Lastkraftwagen		Zugma-	
		insgesamt	darunter Wohnmobile		insgesamt	darunter mit Spezial- aufbau	land-/forst- wirtschaftl. Zugmaschinen	sonstige Zugmaschinen
07320 ZWEIBRUECKEN,STADT	211	2 832	12	1	119	1	12	8
07331 ALZEY-WORMS	971	10 874	83	6	368	11	239	31
07332 BAD DUERKHEIM	886	10 422	82	13	407	41	119	22
07333 DONNERSBERGKREIS	526	6 766	42	20	287	4	95	48
07334 GERMERSHEIM	850	10 227	75	9	463	31	98	42
07335 KAISERSLAUTERN	684	8 294	55	23	314	1	112	38
07336 KUSEL	491	6 497	43	4	216	6	104	50
07337 SUEDLICHE WEINSTRASSE	760	8 641	85	12	372	21	175	48
07338 RHEIN-PFALZ-KREIS	976	11 322	96	20	472	14	89	37
07339 MAINZ-BINGEN	1 433	15 814	119	6	524	12	178	80
07340 SUEDWESTPFALZ	702	8 433	58	13	291	8	159	65
RB ZUSAMMEN	12 033	155 174	1 060	258	6 259	253	1 556	564
LAND INSGESAMT	25 881	331 203	2 272	569	13 322	491	4 229	1 799
BADEN-WUERTEMBERG								
08111 RB STUTTGART								
08111 STUTTGART,STADT	2 237	35 158	224	3	1 208	34	41	38
08115 BOEBLINGEN	2 196	28 685	207	14	825	18	196	121
08116 ESSLINGEN	2 991	38 643	294	6	1 336	33	216	193
08117 GOEPPINGEN	1 644	21 576	186	18	688	20	219	156
08118 LUDWIGSBURG	3 051	39 082	251	6	1 275	53	247	138
08119 REMS-MURR-KREIS	2 390	31 430	265	25	1 213	32	367	94
08121 HEILBRONN,STADT	502	9 371	58	21	372	43	21	22
08125 HEILBRONN	2 234	28 057	195	35	991	36	360	217
08126 HOHENLOHEKREIS	818	9 806	65	7	285	9	198	105
08127 SCHWABISCH HALL	1 302	16 458	135	8	628	46	364	161
08128 MAIN-TAUBER-KREIS	923	10 940	90	17	342	13	365	102
08135 HEIDENHEIM	764	11 214	92	4	331	12	118	74
08136 OSTALBKREIS	2 009	25 685	261	13	745	51	393	163
RB ZUSAMMEN	23 061	306 105	2 323	177	10 239	400	3 105	1 584
08211 RB KARLSRUHE								
08211 BADEN-BADEN,STADT	253	3 954	38	1	160	9	13	19
08212 KARLSRUHE,STADT	1 279	17 228	169	9	768	38	33	23
08215 KARLSRUHE	2 683	31 952	236	7	1 185	48	307	207
08216 RASTATT	1 543	17 438	150	1	622	30	140	123
08221 HEIDELBERG,STADT	425	7 036	80	7	316	6	21	5
08222 MANNHEIM,STADT	1 203	19 775	114	28	897	29	16	9
08225 NECKAR-ODENWALD-KREIS	1 003	12 483	96	8	471	29	237	121
08226 RHEIN-NECKAR-KREIS	3 118	41 287	278	23	1 492	59	279	130
08231 PFORZHEIM,STADT	471	8 419	43	6	272	5	11	10
08235 CALW	994	13 345	93	6	396	22	168	107
08236 ENZKREIS	1 409	15 562	132	8	519	25	157	111
08237 FREUDENSTADT	779	10 050	75	9	324	27	185	101
RB ZUSAMMEN	15 160	198 529	1 504	113	7 422	327	1 567	966
08311 RB FREIBURG								
08311 FREIBURG I.BREISG.STADT	778	11 633	249	5	537	8	30	20
08315 BREISGAU-HOCHSCHWARZWALD	1 509	18 594	271	26	798	31	343	194
08316 EMMENDINGEN	1 069	11 267	122	3	425	9	186	117
08317 ORTENAU-KREIS	2 598	31 261	232	12	1 206	38	548	197
08325 ROTTWEIL	994	11 705	96	14	378	17	213	122
08326 SCHWARZWALD-BAAR-KREIS	1 357	17 682	153	20	602	21	128	104
08327 TUTTLINGEN	904	11 512	99	1	298	7	128	92
08335 KONSTANZ	1 772	19 815	269	1	715	32	220	109
08336 LOERRACH	1 328	16 746	158	11	564	12	204	110
08337 WALDSHUT	1 032	14 113	113	6	373	33	267	122
RB ZUSAMMEN	13 341	164 328	1 762	99	5 896	208	2 267	1 187
08415 RB TUEBINGEN								
08415 REUTLINGEN	1 637	22 462	223	15	777	42	304	189
08416 TUEBINGEN	1 116	15 005	153	6	401	14	163	116
08417 ZOLLERNALBKREIS	1 237	16 864	137	12	602	21	282	183
08421 ULM,STADT	571	8 729	66	6	370	20	9	22
08425 ALB-DONAU-KREIS	1 324	16 406	143	17	581	22	325	187
08426 BIBERACH	1 446	16 636	137	2	559	28	359	159
08435 BODENSEEKREIS	1 836	16 546	223	20	520	10	297	45
08436 RAVENSBURG	2 059	22 966	262	14	853	41	444	150
08437 SIGMARINGEN	986	11 957	105	10	373	17	236	99
RB ZUSAMMEN	12 212	147 571	1 449	102	5 036	215	2 419	1 150
LAND INSGESAMT	63 774	816 533	7 038	491	28 593	1 150	9 358	4 887
BAYERN								
09161 RB OBERBAYERN								
09161 INGOLSTADT,STADT	698	9 229	80	8	241	7	33	24
09162 MUENCHEN,STADT	5 444	78 306	751	55	2 730	69	130	69
09163 ROSENHEIM,STADT	307	4 635	48	1	161	3	12	9
09171 ALTOETTING	891	9 197	71	7	265	14	178	40
09172 BERCHTESGADENER LAND	705	8 367	112	10	247	7	123	53

schienen		Sonstige Kfz	Kraftfahrzeuge insgesamt	Kraftfahrzeuganhänger				Regierungsbezirk Statistische Kennziffer Zulassungsbezirk
Sattelzugmaschinen	insgesamt			zur Lastenbeförderung	Übrige	insgesamt	darunter Sattelanhänger	
9	10	11	12	13	14	15	16	
3	23	11	3 197	68	26	94	5	07320 ZWEIBRUECKEN,STADT
16	286	23	12 528	340	163	503	20	07331 ALZEY-WORMS
9	150	94	11 972	363	125	488	12	07332 BAD DUERKHEIM
10	153	18	7 770	270	95	365	9	07333 DONNERSBERGKREIS
86	226	19	11 794	396	146	542	92	07334 GERMERSHEIM
21	171	26	9 512	354	167	521	9	07335 KAISERSLAUTERN
14	168	10	7 386	254	103	357	6	07336 KUSEL
12	235	24	10 044	303	123	426	8	07337 SUEDLICHE WEINSTRASSE
42	168	18	12 976	364	176	540	51	07338 RHEIN-PFALZ-KREIS
19	277	20	18 074	452	254	706	13	07339 MAINZ-BINGEN
12	236	13	9 688	324	106	430	8	07340 SUEDWESTPFALZ
453	2 573	488	176 785	4 847	2 107	6 954	401	RB ZUSAMMEN
927	6 955	898	378 828	11 070	4 601	15 671	816	LAND INSGESAMT
BADEN-WUERTTEMBERG								
60	139	60	38 805	563	308	871	64	08111 STUTT GART,STADT
29	346	61	32 127	666	393	1 059	26	08115 BOEBLINGEN
90	499	63	43 538	1 000	517	1 517	45	08116 ESSLINGEN
67	442	35	24 403	622	312	934	62	08117 GOEPPINGEN
88	473	66	43 953	963	454	1 417	73	08118 LUDWIGSBURG
52	513	69	35 640	929	436	1 365	62	08119 REMS-MURR-KREIS
21	64	62	10 392	224	66	290	23	08121 HEILBRONN,STADT
63	640	51	32 008	973	366	1 339	80	08125 HEILBRONN
25	328	30	11 274	347	114	461	18	08126 HOHENLOHEKREIS
34	559	30	18 985	695	252	947	83	08127 SCHWABEBISCH HALL
13	480	31	12 733	378	143	521	16	08128 MAIN-TAUBER-KREIS
10	202	17	12 532	307	160	467	14	08135 HEIDENHEIM
34	590	39	29 081	844	364	1 208	57	08136 OSTALBKREIS
586	5 275	614	345 471	8 511	3 885	12 396	623	RB ZUSAMMEN
5	37	5	4 410	89	43	132	3	08211 BADEN-BADEN,STADT
32	88	57	19 429	350	246	596	23	08212 KARLSRUHE,STADT
86	600	70	36 497	1 164	461	1 625	95	08215 KARLSRUHE
74	337	44	19 985	732	275	1 007	137	08216 RASTATT
6	32	72	7 888	132	95	227	2	08221 HEIDELBERG,STADT
35	60	42	22 005	408	193	601	57	08222 MANNHEIM,STADT
21	379	30	14 374	482	162	644	27	08225 NECKAR-ODENWALD-KREIS
64	473	70	46 463	986	481	1 467	47	08226 RHEIN-NECKAR-KREIS
4	25	18	9 211	156	68	224	1	08231 PFORZHEIM,STADT
54	329	55	15 125	463	205	668	22	08235 CALW
39	307	34	17 839	548	265	813	35	08236 ENZKREIS
48	334	39	11 535	368	141	509	44	08237 FREUDENSTADT
468	3 001	536	224 761	5 878	2 635	8 513	493	RB ZUSAMMEN
8	58	25	13 036	207	201	408	9	08311 FREIBURG I.BREISG.STADT
65	602	64	21 593	766	370	1 136	76	08315 BREISGAU-HOCHSCHWARZWALD
6	309	23	13 096	331	186	517	9	08316 EMMENDINGEN
83	828	82	35 987	1 139	489	1 628	68	08317 ORTENAUKREIS
20	355	30	13 476	387	216	603	19	08325 ROTTWEIL
73	305	37	20 003	576	287	863	75	08326 SCHWARZWALD-BAAR-KREIS
14	234	29	12 978	348	205	553	8	08327 TUTTLINGEN
24	353	43	22 699	583	424	1 007	21	08335 KONSTANZ
7	321	35	19 005	482	285	767	36	08336 LOERRACH
13	402	23	15 949	451	201	652	23	08337 WALDSHUT
313	3 767	391	187 822	5 270	2 864	8 134	344	RB ZUSAMMEN
63	556	32	25 479	729	342	1 071	28	08415 REUTLINGEN
35	314	25	16 867	485	210	695	44	08416 TUEBINGEN
35	500	34	19 249	596	250	846	39	08417 ZOLLERNALBKREIS
16	47	28	9 751	174	86	260	32	08421 ULM,STADT
30	542	30	18 900	592	268	860	30	08425 ALB-DONAU-KREIS
65	583	48	19 274	665	293	958	90	08426 BIBERACH
10	352	34	19 308	460	313	773	20	08435 BODENSEEKREIS
44	638	56	26 586	805	421	1 226	28	08436 RAVENSBURG
16	351	37	13 714	452	168	620	42	08437 SIGMARINGEN
314	3 883	324	169 128	4 958	2 351	7 309	353	RB ZUSAMMEN
1 681	15 926	1 865	927 182	24 617	11 735	36 352	1 813	LAND INSGESAMT
BAYERN								
3	60	16	10 252	255	78	333	8	09161 INGOLSTADT,STADT
102	301	117	86 953	1 227	806	2 033	92	09162 MUENCHEN,STADT
8	29	17	5 150	89	69	158	4	09163 ROSENHEIM,STADT
6	224	38	10 622	311	143	454	16	09171 ALTOTTING
37	213	13	9 555	256	105	361	38	09172 BERCHTESGADENER LAND



(Fortsetzung): Besitzumschreibungen von Kraftfahrzeugen und Kraftfahrzeuganhängern 2008 nach Zulassungsbezirken und Fahrzeugklassen

Regierungsbezirk Statistische Kennziffer Zulassungsbezirk	Krafträder	Personenkraftwagen		Kraft- omnibusse	Lastkraftwagen		Zugma-	
		insgesamt	darunter Wohnmobile		insgesamt	darunter mit Spezial- aufbau	land-/forst- wirtschaftl. Zugmaschinen	sonstige Zugmaschinen
09173 BAD TOELZ-WOLFRATSHAUSEN	911	10 212	162	14	376	10	232	67
09174 DACHAU	1 030	10 733	153	15	378	7	147	35
09175 EBERSBERG	761	9 026	86	3	285	10	163	19
09176 EICHSTAETT	1 046	9 162	90	17	285	13	235	124
09177 ERDING	895	10 450	85	38	368	29	214	91
09178 FREISING	1 215	13 519	116	4	536	21	262	87
09179 FUERSTENFELDBRUCK	1 239	13 886	170	27	511	7	121	63
09180 GARMISCH-PARTENKIRCHEN	655	6 396	138	-	262	9	155	55
09181 LANDSBERG AM LECH	975	9 611	126	5	372	32	225	120
09182 MIESBACH	650	8 525	86	10	281	14	203	67
09183 MUEHLDORF A.INN	854	9 423	86	21	419	12	221	70
09184 MUENCHEN	1 882	23 064	236	11	838	25	130	41
09185 NEUBURG-SCHROBENHAUSEN	693	7 959	64	11	323	8	183	78
09186 PFAFFENHOFEN A.D.ILM	1 037	10 137	89	2	397	22	245	55
09187 ROSENHEIM	1 702	20 400	263	19	702	30	425	119
09188 STARNBERG	754	9 970	90	11	320	3	121	40
09189 TRAUNSTEIN	1 068	14 645	219	16	476	17	431	96
09190 WEILHEIM-SCHONGAU	1 004	11 142	178	3	451	26	335	107
RB ZUSAMMEN	26 416	317 994	3 499	308	11 224	395	4 524	1 529
RB NIEDERBAYERN								
09261 LANDSHUT,STADT	294	4 656	30	-	164	4	22	8
09262 PASSAU,STADT	286	3 597	25	1	170	24	22	8
09263 STRAUBING,STADT	285	3 624	22	1	232	16	12	3
09271 DEGGENDORF	1 049	10 627	57	13	398	18	284	103
09272 FREYUNG-GRAFENAU	811	7 532	37	13	290	12	331	121
09273 KELHEIM	921	9 934	53	15	350	12	238	77
09274 LANDSHUT	1 249	13 193	83	19	477	11	361	116
09275 PASSAU	1 540	16 492	76	30	618	19	574	142
09276 REGEN	683	6 917	32	10	228	15	298	115
09277 ROTTAL-INN	963	10 558	79	12	471	14	478	96
09278 STRAUBING-BOGEN	835	8 428	49	17	373	35	352	129
09279 DINGOLFING-LANDAU	821	8 523	45	7	273	8	270	53
RB ZUSAMMEN	9 737	104 081	588	138	4 044	188	3 242	971
RB OBERPFALZ								
09361 AMBERG,STADT	215	3 362	23	17	81	1	10	5
09362 REGENSBURG,STADT	670	9 177	79	5	301	13	19	14
09363 WEIDEN I.D.OPF.,STADT	214	3 308	11	16	141	9	8	10
09371 AMBERG-SULZBACH	810	9 097	56	24	327	24	292	128
09372 CHAM	1 336	11 749	37	21	498	36	508	241
09373 NEUMARKT I.D.OPF.	1 114	10 999	63	16	371	10	365	79
09374 NEUSTADT A.D.WALDNAAB	777	8 748	50	17	269	13	247	158
09375 REGENSBURG	1 605	15 205	119	9	499	20	362	140
09376 SCHWANDORF	1 514	13 063	56	20	409	35	341	205
09377 TIRSCHENREUTH	590	6 622	22	19	187	3	178	121
RB ZUSAMMEN	8 845	91 330	516	164	3 083	164	2 330	1 101
RB OBERFRANKEN								
09461 BAMBERG,STADT	376	4 385	45	7	178	10	16	4
09462 BAYREUTH,STADT	330	4 758	26	-	235	15	8	5
09463 COBURG,STADT	192	2 948	16	-	116	16	5	4
09464 HOF,STADT	210	3 525	12	-	173	12	12	15
09471 BAMBERG	1 261	11 889	96	3	409	17	336	99
09472 BAYREUTH	855	9 015	60	25	377	30	319	155
09473 COBURG	652	7 166	25	5	243	26	158	70
09474 FORCHHEIM	812	9 197	73	11	321	14	248	53
09475 HOF	625	8 470	45	6	304	13	169	118
09476 KRONACH	505	5 710	25	8	178	8	145	94
09477 KULMBACH	551	6 069	39	19	215	10	148	86
09478 LICHTENFELS	546	5 320	36	3	201	14	157	43
09479 WUNSIEDEL I.FICHTELGEB.	520	6 610	42	15	211	8	157	113
RB ZUSAMMEN	7 435	85 062	540	102	3 161	193	1 878	859
RB MITTELFRANKEN								
09561 ANSBACH,STADT	220	2 967	19	1	95	4	26	10
09562 ERLANGEN,STADT	454	6 241	63	1	170	2	23	11
09563 FUERTH,STADT	670	8 318	88	1	426	19	10	8
09564 NUERNBERG,STADT	2 276	32 495	239	7	1 572	126	41	53
09565 SCHWABACH,STADT	244	3 463	34	10	118	1	7	10
09571 ANSBACH	1 324	14 566	101	22	468	18	624	253
09572 ERLANGEN-HOECHSTADT	887	9 585	85	4	285	9	128	65
09573 FUERTH	871	8 782	85	5	332	11	115	22
09574 NUERNBERGER LAND	1 154	12 710	133	6	443	21	218	116
09575 NEUSTADT/AISCH-WINDSHEIM	667	8 145	67	4	355	21	317	174
09576 ROTH	1 016	10 397	84	3	380	11	201	116
09577 WEISSENBURG-GUNZENHAUSEN	669	7 396	71	3	308	11	236	103
RB ZUSAMMEN	10 452	125 065	1 069	67	4 952	254	1 946	941
RB UNTERFRANKEN								
09661 ASCHAFFENBURG,STADT	312	5 566	44	3	220	7	13	16
09662 SCHWEINFURT,STADT	236	3 674	33	1	140	6	4	-
09663 WUERZBURG,STADT	535	7 175	53	3	306	15	15	9
09671 ASCHAFFENBURG	1 105	13 855	83	11	604	13	177	121
09672 BAD KISSINGEN	728	8 700	83	22	295	22	224	117

schienen		Sonstige Kfz	Kraftfahrzeuge insgesamt	Kraftfahrzeuganhänger				Regierungsbezirk Statistische Kennziffer Zulassungsbezirk
Sattelzugmaschinen	insgesamt			zur Lastenbeförderung	Übrige	insgesamt	darunter Sattelanhänger	
9	10	11	12	13	14	15	16	
4	303	13	11 829	344	131	475	4	09173 BAD TOELZ-WOLFRATSHAUSEN
12	194	27	12 377	354	164	518	20	09174 DACHAU
20	202	23	10 300	265	108	373	14	09175 EBERSBERG
25	384	21	10 915	338	161	499	22	09176 EICHSTAETT
27	332	27	12 110	361	118	479	25	09177 ERDING
30	379	43	15 696	424	152	576	33	09178 FREISING
6	190	34	15 887	358	217	575	5	09179 FUERSTENFELDBRUCK
2	212	14	7 539	187	90	277	3	09180 GARMISCH-PARTENKIRCHEN
14	359	34	11 356	358	201	559	24	09181 LANDSBERG AM LECH
9	279	13	9 758	261	113	374	6	09182 MIESBACH
24	315	30	11 062	366	154	520	29	09183 MUEHLDORF A.INN
26	197	76	26 068	483	294	777	30	09184 MUENCHEN
26	287	18	9 291	354	98	452	31	09185 NEUBURG-SCHROBENHAUSEN
32	332	19	11 924	371	138	509	24	09186 PFAFFENHOFEN A.D.ILM
50	594	61	23 478	735	322	1 057	53	09187 ROSENHEIM
15	176	31	11 262	297	157	454	7	09188 STARNSBERG
21	548	34	16 787	518	254	772	55	09189 TRAUNSTEIN
8	450	23	13 073	456	192	648	9	09190 WEILHEIM-SCHONGAU
507	6 560	742	363 244	8 968	4 265	13 233	552	RB ZUSAMMEN
								RB NIEDERBAYERN
3	33	8	5 155	85	64	149	4	09261 LANDSHUT,STADT
9	39	34	4 127	103	52	155	3	09262 PASSAU,STADT
12	27	15	4 184	84	47	131	2	09263 STRAUBING,STADT
16	403	26	12 516	337	129	466	19	09271 DEGGENDORF
4	456	23	9 125	260	86	346	6	09272 FREYUNG-GRAFENAU
23	338	18	11 576	297	105	402	12	09273 KELHEIM
31	508	33	15 479	502	235	737	36	09274 LANDSHUT
26	742	27	19 449	591	230	821	29	09275 PASSAU
8	421	17	8 276	263	79	342	6	09276 REGEN
41	615	31	12 650	436	176	612	22	09277 ROTTAL-INN
16	497	20	10 170	385	122	507	19	09278 STRAUBING-BOGEN
30	353	8	9 985	347	131	478	40	09279 DINGOLFING-LANDAU
219	4 432	260	122 692	3 690	1 456	5 146	198	RB ZUSAMMEN
								RB OBERPFALZ
8	23	12	3 710	72	40	112	12	09361 AMBERG,STADT
9	42	19	10 214	161	91	252	22	09362 REGENSBURG,STADT
21	39	-	3 718	97	23	120	29	09363 WEIDEN I.D.OPF.,STADT
27	447	28	10 733	324	123	447	29	09371 AMBERG-SULZBACH
23	772	32	14 408	533	130	663	30	09372 CHAM
71	515	23	13 038	460	125	585	88	09373 NEUMARKT I.D.OPF.
11	416	17	10 244	350	78	428	16	09374 NEUSTADT A.D.WALDNAAB
39	541	28	17 887	528	187	715	34	09375 REGENSBURG
127	673	31	15 710	592	157	749	62	09376 SCHWANDORF
10	309	8	7 735	264	72	336	10	09377 TIRSCHENREUTH
346	3 777	198	107 397	3 381	1 026	4 407	332	RB ZUSAMMEN
								RB OBERFRANKEN
29	49	13	5 008	99	45	144	32	09461 BAMBERG,STADT
6	19	13	5 355	101	40	141	8	09462 BAYREUTH,STADT
5	14	4	3 274	73	36	109	1	09463 COBURG,STADT
18	45	12	3 965	119	50	169	11	09464 HOF,STADT
11	446	31	14 039	410	165	575	13	09471 BAMBERG
4	478	103	10 853	345	97	442	11	09472 BAYREUTH
19	247	37	8 350	253	100	353	17	09473 COBURG
17	318	23	10 682	247	109	356	10	09474 FORCHHEIM
14	301	23	9 729	320	105	425	12	09475 HOF
6	245	15	6 661	234	50	284	6	09476 KRONACH
46	280	8	7 142	299	64	363	78	09477 KULMBACH
9	209	14	6 293	189	61	250	10	09478 LICHTENFELS
10	280	17	7 653	233	77	310	12	09479 WUNSIEDEL I.FICHTELGEB.
194	2 931	313	99 004	2 922	999	3 921	221	RB ZUSAMMEN
								RB MITTELFRANKEN
8	44	3	3 330	91	37	128	19	09561 ANSBACH,STADT
10	44	3	6 913	116	68	184	17	09562 ERLANGEN,STADT
9	27	21	9 463	206	113	319	8	09563 FUERTH,STADT
138	232	82	36 664	786	430	1 216	118	09564 NUERNBERG,STADT
5	22	4	3 861	66	42	108	6	09565 SCHWABACH,STADT
30	907	40	17 327	533	233	766	24	09571 ANSBACH
18	211	20	10 992	252	156	408	10	09572 ERLANGEN-HOECHSTADT
9	146	12	10 148	226	119	345	14	09573 FUERTH
20	354	26	14 693	345	214	559	16	09574 NUERNBERGER LAND
26	517	16	9 704	334	138	472	19	09575 NEUSTADT/AISCH-WINDSHEIM
39	356	18	12 170	360	165	525	38	09576 ROTH
31	370	16	8 762	339	136	475	31	09577 WEISSENBURG-GUNZENHAUSEN
343	3 230	261	144 027	3 654	1 851	5 505	320	RB ZUSAMMEN
								RB UNTERFRANKEN
9	38	15	6 154	121	55	176	7	09661 ASCHAFFENBURG,STADT
6	10	7	4 068	70	51	121	3	09662 SCHWEINFURT,STADT
3	27	19	8 065	123	89	212	2	09663 WUERZBURG,STADT
59	357	31	15 963	470	206	676	24	09671 ASCHAFFENBURG
50	391	23	10 159	369	135	504	63	09672 BAD KISSINGEN



(Fortsetzung): Besitzumschreibungen von Kraftfahrzeugen und Kraftfahrzeuganhängern 2008 nach Zulassungsbezirken und Fahrzeugklassen

Regierungsbezirk Statistische Kennziffer Zulassungsbezirk	Krafträder	Personenkraftwagen		Kraft- omnibusse	Lastkraftwagen		Zugma-	
		insgesamt	darunter Wohnmobile		insgesamt	darunter mit Spezial- aufbau	land-/forst- wirtschaftl. Zugmaschinen	sonstige Zugmaschinen
09673 RHOEN-GRABFELD	621	6 837	62	19	232	11	179	69
09674 HASSBERGE	691	7 631	56	24	326	16	233	83
09675 KITZINGEN	639	7 387	54	6	323	30	202	43
09676 MILTENBERG	875	10 940	103	4	442	21	160	87
09677 MAIN-SPESSART	869	10 981	78	7	439	9	237	135
09678 SCHWEINFURT	906	9 504	107	21	328	36	176	87
09679 WUERZBURG	1 115	12 308	87	12	412	10	190	101
RB ZUSAMMEN	8 632	104 558	843	133	4 067	196	1 810	868
RB SCHWABEN								
09761 AUGSBURG,STADT	1 057	18 410	162	8	674	17	14	20
09762 KAUFBEUREN,STADT	221	3 376	33	-	78	2	13	9
09763 KEMPTEN(ALLGAEU),STADT	379	4 925	63	7	227	37	37	15
09764 MEMMINGEN,STADT	215	3 460	34	1	130	7	12	4
09771 AICHACH-FRIEDBERG	949	11 064	96	11	464	12	201	91
09772 AUGSBURG	1 738	20 615	227	25	695	48	287	160
09773 DILLINGEN A.D.DONAU	721	8 423	62	18	339	11	198	125
09774 GUENZBURG	869	12 367	87	6	527	19	255	130
09775 NEU-ULM	1 060	14 187	129	7	516	42	132	96
09776 LINDAU (BODENSEE)	692	6 500	94	7	191	6	110	47
09777 OSTALLGAEU	1 111	11 169	161	4	351	16	411	166
09778 UNTERALLGAEU	998	12 120	90	47	381	12	446	168
09779 DONAU-RIES	926	10 424	86	12	349	27	299	156
09780 OBERALLGAEU	1 370	12 839	195	14	430	29	336	117
RB ZUSAMMEN	12 306	149 879	1 519	167	5 352	285	2 751	1 304
LAND INSGESAMT	83 823	977 969	8 574	1 079	35 883	1 675	18 481	7 573
SAARLAND								
10041 SAARBRUECKEN,STADTVERB.	1 980	26 294	162	34	1 068	44	42	41
10042 MERZIG-WADERN	771	9 394	56	15	325	11	150	52
10043 NEUNKIRCHEN	862	12 031	71	3	452	26	41	28
10044 SAARLOUIS	1 197	17 547	97	13	591	20	81	63
10045 SAAR-PFALZ-KREIS	955	12 524	75	14	494	11	75	46
10046 SANKT WENDEL	659	8 263	49	10	284	14	131	55
LAND INSGESAMT	6 424	86 053	510	89	3 214	126	520	285
BERLIN								
11000 BERLIN	12 399	165 405	1 185	95	8 805	131	53	37
LAND INSGESAMT	12 399	165 405	1 185	95	8 805	131	53	37
BRANDENBURG								
12051 BRANDENBURG/HAVEL,STADT	252	4 360	26	1	313	12	7	1
12052 COTTBUS,STADT	351	5 839	37	1	353	10	12	5
12053 FRANKFURT/ODER,STADT	223	3 678	12	1	237	4	12	2
12054 POTSDAM,STADT	506	8 151	48	6	399	6	5	1
12060 BARNIM	1 027	13 531	75	15	983	28	52	16
12061 DAHME-SPREEWALD	886	12 022	75	3	894	23	112	23
12062 ELBE-ELSTER	505	7 953	22	11	536	6	188	24
12063 HAVELLAND	937	11 836	80	4	857	15	74	9
12064 MAERKISCH-ODERLAND	1 138	14 831	75	5	1 055	17	117	10
12065 OBERHAVEL	1 269	14 740	85	5	953	33	67	20
12066 OBERSPREEWALD-LAUSITZ	475	8 064	34	3	438	21	64	20
12067 ODER-SPREE	924	13 748	73	1	853	25	89	21
12068 OSTPRIGNITZ-RUPPIN	543	7 733	47	3	645	9	115	25
12069 POTSDAM-MITTELMARK	984	15 326	80	26	1 130	21	141	23
12070 PRIGNITZ	315	6 121	40	-	522	11	140	19
12071 SPREE-NEISSE	586	9 317	34	2	550	21	73	32
12072 TELTOW-FLAEMING	1 025	12 804	70	11	972	36	93	24
12073 UCKERMARK	622	9 271	31	4	560	13	129	30
LAND INSGESAMT	12 568	179 325	944	98	12 250	311	1 490	305
MECKLENBURG-VORPOMMERN								
13001 GREIFSWALD, STADT	189	3 024	6	2	168	2	2	-
13002 NEUBRANDENBURG, STADT	213	4 077	19	2	234	29	12	2
13003 ROSTOCK, STADT	522	10 458	93	1	538	6	2	8
13004 SCHWERIN, STADT	237	5 626	48	6	328	4	6	-
13005 STRALSUND, STADT	160	2 985	13	-	126	3	1	1
13006 WISMAR, STADT	173	2 609	21	2	133	6	3	1
13051 BAD DOBERAN	629	9 584	61	11	783	7	98	14
13052 DEMMIN	400	6 077	20	2	471	6	117	8
13053 GUESTROW	431	7 382	26	2	501	10	107	18
13054 LUDWIGSLUST	741	10 567	63	5	718	19	144	31
13055 MECKLENBURG-STRELITZ	486	6 355	31	3	472	10	64	5
13056 MUERITZ	393	5 196	28	4	447	24	98	11
13057 NORDVORPOMMERN	487	8 669	43	2	657	17	120	7
13058 NORDWESTMECKLENBURG	746	10 083	68	10	817	8	153	25

schienen		Sonstige Kfz	Kraftfahrzeuge insgesamt	Kraftfahrzeuganhänger				Regierungsbezirk Statistische Kennziffer Zulassungsbezirk
Sattelzugmaschinen	insgesamt			zur Lastenbeförderung	Übrige	insgesamt	darunter Sattelanhänger	
9	10	11	12	13	14	15	16	
16	264	23	7 996	270	100	370	12	09673 RHOEN-GRABFELD
16	332	20	9 024	246	123	369	17	09674 HASSBERGE
26	271	51	8 677	273	128	401	39	09675 KITZINGEN
16	263	31	12 555	371	133	504	10	09676 MILTENBERG
31	403	29	12 728	348	160	508	26	09677 MAIN-SPESSART
59	322	38	11 119	419	189	608	74	09678 SCHWEINFURT
14	305	17	14 169	391	204	595	12	09679 WUERZBURG
305	2 983	304	120 677	3 471	1 573	5 044	289	RB ZUSAMMEN
27	61	48	20 258	317	193	510	12	RB SCHWABEN
1	23	5	3 703	71	50	121	-	09761 AUGSBURG,STADT
15	67	33	5 638	187	65	252	13	09762 KAUFBEUREN,STADT
7	23	9	3 838	102	36	138	11	09763 KEMPTEN(ALLGAEU),STADT
35	327	21	12 836	470	163	633	40	09764 MEMMINGEN,STADT
59	506	49	23 628	733	294	1 027	51	09771 AICHACH-FRIEDBERG
9	332	16	9 849	337	150	487	28	09772 AUGSBURG
26	411	36	14 216	460	175	635	37	09773 DILLINGEN A.D.DONAU
48	276	39	16 085	496	207	703	39	09774 GUENZBURG
7	164	15	7 569	172	98	270	5	09775 NEU-ULM
34	611	26	13 272	463	196	659	18	09776 LINDAU (BODENSEE)
25	639	41	14 226	522	179	701	36	09777 OSTALLGAEU
46	501	25	12 237	453	157	610	55	09778 UNTERALLGAEU
21	474	20	15 147	459	204	663	23	09779 DONAU-RIES
360	4 415	383	172 502	5 242	2 167	7 409	368	09780 OBERALLGAEU
2 274	28 328	2 461	1 129 543	31 328	13 337	44 665	2 280	RB ZUSAMMEN
								LAND INSGESAMT
SAARLAND								
46	129	92	29 597	598	316	914	35	10041 SAARBRUECKEN,STADTVERB.
22	224	19	10 748	315	124	439	28	10042 MERZIG-WADERN
24	93	15	13 456	348	166	514	20	10043 NEUNKIRCHEN
21	165	33	19 546	442	248	690	29	10044 SAARLOUIS
16	137	25	14 149	338	219	557	28	10045 SAAR-PFALZ-KREIS
6	192	14	9 422	279	120	399	13	10046 SANKT WENDEL
135	940	198	96 918	2 320	1 193	3 513	153	LAND INSGESAMT
BERLIN								
166	256	559	187 519	3 071	1 719	4 790	166	11000 BERLIN
166	256	559	187 519	3 071	1 719	4 790	166	LAND INSGESAMT
BRANDENBURG								
13	21	16	4 963	200	107	307	17	12051 BRANDENBURG/HAVEL,STADT
26	43	25	6 612	188	86	274	4	12052 COTTBUS,STADT
5	19	14	4 172	106	38	144	5	12053 FRANKFURT/ODER,STADT
51	57	15	9 134	179	118	297	17	12054 POTSDAM,STADT
17	85	32	15 673	638	230	868	15	12060 BARNIM
34	169	40	14 014	697	251	948	78	12061 DAHME-SPREEWALD
15	227	25	9 257	443	124	567	18	12062 ELBE-ELSTER
45	128	39	13 801	639	297	936	25	12063 HAVELLAND
36	163	126	17 318	783	290	1 073	61	12064 MAERKISCH-ODERLAND
26	113	39	17 115	727	303	1 030	25	12065 OBERHAVEL
66	150	16	9 146	387	130	517	34	12066 OBERSPREEWALD-LAUSITZ
50	160	38	15 724	685	313	998	57	12067 ODER-SPREE
28	168	41	9 133	470	211	681	11	12068 OSTPRIGNITZ-RUPPIN
24	188	39	17 693	723	359	1 082	23	12069 POTSDAM-MITTELMARK
26	185	34	7 177	400	183	583	24	12070 PRIGNITZ
38	143	51	10 649	487	153	640	22	12071 SPREE-NEISSE
62	179	55	15 046	678	184	862	36	12072 TELTOW-FLAEMING
65	224	35	10 716	511	208	719	53	12073 UCKERMARK
627	2 422	680	207 343	8 941	3 585	12 526	525	LAND INSGESAMT
MECKLENBURG-VORPOMMERN								
1	3	6	3 392	88	59	147	4	13001 GREIFSWALD, STADT
12	26	11	4 563	137	56	193	4	13002 NEUBRANDENBURG, STADT
17	27	26	11 572	196	157	353	15	13003 ROSTOCK, STADT
10	16	10	6 223	139	119	258	7	13004 SCHWERIN, STADT
7	9	7	3 287	72	86	158	-	13005 STRALSUND, STADT
4	8	3	2 928	56	34	90	3	13006 WISMAR, STADT
50	162	28	11 197	476	237	713	47	13051 BAD DOBERAN
43	168	19	7 137	334	155	489	29	13052 DEMMIN
33	158	27	8 501	329	158	487	32	13053 GUESTROW
43	218	56	12 305	628	243	871	35	13054 LUDWIGSLUST
8	77	31	7 424	339	162	501	8	13055 MECKLENBURG-STRELITZ
19	128	15	6 183	274	166	440	9	13056 MUERITZ
19	146	29	9 990	438	267	705	13	13057 NORDVORPOMMERN
31	209	42	11 907	485	239	724	37	13058 NORDWESTMECKLENBURG



(Fortsetzung): Besitzumschreibungen von Kraftfahrzeugen und Kraftfahrzeuganhängern 2008 nach Zulassungsbezirken und Fahrzeugklassen

Regierungsbezirk Statistische Kennziffer Zulassungsbezirk	Krafträder	Personenkraftwagen		Kraft- omnibusse	Lastkraftwagen		Zugma-	
		insgesamt	darunter Wohnmobile		insgesamt	darunter mit Spezial- aufbau	land-/forst- wirtschaftl. Zugmaschinen	sonstige Zugmaschinen
13059 OSTVORPOMMERN	590	8 246	30	1	616	4	79	12
13060 PARCHIM	486	7 867	50	5	584	11	95	17
13061 RUEGEN	312	4 837	23	2	384	3	46	7
13062 UECKER-RANDOW	383	5 391	24	2	305	3	78	13
LAND INSGESAMT	7 578	119 033	667	62	8 282	172	1 225	180
SACHSEN								
RB CHEMNITZ								
14511 CHEMNITZ, STADT	795	15 859	79	7	885	25	21	13
14521 ERZGEBIRGSKREIS	1 756	27 268	73	24	1 515	36	190	54
14522 MITTELSACHSEN	1 574	24 381	79	15	1 601	63	229	63
14523 VOGTLANDKREIS	1 023	18 611	51	20	1 150	53	168	82
14524 ZWICKAU	1 413	23 810	68	12	1 444	43	88	31
RB ZUSAMMEN	6 561	109 929	350	78	6 595	220	696	243
RB DRESDEN								
14612 DRESDEN, STADT	1 472	25 614	196	42	1 260	26	14	11
14625 BAUTZEN	1 401	22 206	76	13	1 522	60	204	51
14626 GOERLITZ	1 039	18 489	82	5	1 101	37	165	51
14627 MEISSEN	1 005	16 348	71	5	1 158	34	103	42
14628 SAECHS.SCHWEIZ-OSTERZGEB	1 116	18 060	65	7	1 155	25	121	39
RB ZUSAMMEN	6 033	100 717	490	72	6 196	182	607	194
RB LEIPZIG								
14713 LEIPZIG, STADT	1 399	27 192	144	4	1 558	26	21	11
14729 LEIPZIG	1 210	19 498	65	25	1 421	55	128	49
14730 NORDSACHSEN	931	15 283	45	9	1 295	48	123	51
RB ZUSAMMEN	3 540	61 973	254	38	4 274	129	272	111
LAND INSGESAMT	16 134	272 619	1 094	188	17 065	531	1 575	548
SACHSEN-ANHALT								
15001 DESSAU-ROSSLAU,STADT	296	5 463	24	-	271	4	8	7
15002 HALLE (SAALE),STADT	610	12 426	41	4	677	10	3	6
15003 MAGDEBURG, STADT	640	13 424	55	8	731	17	7	7
15081 ALTMARKKREIS SALZWEDEL	421	7 542	41	10	478	13	127	25
15082 ANHALT-BITTERFELD	787	13 067	36	6	808	32	66	26
15083 BOERDE	929	15 152	56	3	986	25	173	33
15084 BURGENLANDKREIS	844	13 755	44	3	953	15	163	21
15085 HARZ	1 123	17 808	80	7	1 042	17	124	26
15086 JERICHOWER LAND	432	7 714	28	5	583	9	61	16
15087 MANSFELD-SUEDHARZ	780	11 434	30	5	612	9	172	23
15088 SAALKREIS	992	15 361	33	7	1 022	27	72	29
15089 SALZLANDKREIS	973	14 752	37	6	885	27	85	20
15090 STENDAL	544	9 318	47	4	663	19	148	16
15091 WITTENBERG	632	10 010	53	4	570	9	77	22
LAND INSGESAMT	10 003	167 226	605	72	10 281	233	1 286	277
THUERINGEN								
16051 ERFURT, STADT	701	11 807	63	1	735	14	27	20
16052 GERA, STADT	301	5 766	25	1	320	14	25	4
16053 JENA, STADT	309	4 948	31	2	240	8	16	9
16054 SUHL, STADT	150	2 851	16	-	146	5	8	8
16055 WEIMAR, STADT	223	3 619	17	2	203	3	5	6
16056 EISENACH, STADT	163	2 895	16	2	160	5	12	5
16061 EICHSFELD	489	8 236	31	-	530	26	138	30
16062 NORDHAUSEN	462	6 854	20	8	360	19	84	15
16063 WARTBURGKREIS	745	10 655	33	9	585	20	178	42
16064 UNSTRUT-HAINICH-KREIS	517	8 105	31	8	554	19	103	33
16065 KYFFHAEUERKREIS	429	6 437	13	9	344	4	93	20
16066 SCHMALKALDEN-MEININGEN	570	10 608	48	10	684	18	129	60
16067 GOTHA	654	10 399	43	10	624	16	79	23
16068 SOEMMERDA	378	5 503	20	-	406	-	57	13
16069 HILDBURGHAUSEN	337	6 051	26	9	370	12	126	37
16070 ILM-KREIS	543	8 551	39	1	532	15	60	28
16071 WEIMARER-LAND	414	6 488	23	3	522	17	63	21
16072 SONNEBERG	247	4 703	11	1	258	4	47	33
16073 SAALFELD-RUDOLSTADT	588	8 644	34	7	540	16	107	51
16074 SAALE-HOLZLAND-KREIS	444	6 579	24	4	463	33	96	49
16075 SAALE-ORLA-KREIS	383	7 164	24	3	405	17	146	60
16076 GREIZ	552	8 223	29	1	598	11	108	27
16077 ALTENBURGER LAND UNBEKANNT	470 -	6 965 5	27 -	2 -	469 -	12 -	43 -	12 -
LAND INSGESAMT	10 069	162 056	644	93	10 048	308	1 750	606

schienen		Sonstige Kfz	Kraftfahrzeuge insgesamt	Kraftfahrzeuganhänger				Regierungsbezirk Statistische Kennziffer Zulassungsbezirk
Sattelzugmaschinen	insgesamt			zur Lastenbeförderung	Übrige	insgesamt	darunter Sattelanhänger	
9	10	11	12	13	14	15	16	
16	107	31	9 591	449	190	639	15	13059 OSTVORPOMMERN
20	132	35	9 109	446	226	672	19	13060 PARCHIM
6	59	17	5 611	221	127	348	12	13061 RUEGEN
3	94	16	6 191	281	125	406	5	13062 UECKER-RANDOW
342	1 747	409	137 111	5 388	2 806	8 194	294	LAND INSGESAMT
SACHSEN								
24	58	31	17 635	347	182	529	19	14511 RB CHEMNITZ
47	291	59	30 913	783	354	1 137	54	14521 CHEMNITZ, STADT
66	358	52	27 981	901	396	1 297	57	14522 ERZGEBIRGSKREIS
54	304	50	21 158	640	238	878	50	14523 MITTELSACHSEN
91	210	67	26 956	702	345	1 047	84	14524 VOGTLANDKREIS
282	1 221	259	124 643	3 373	1 515	4 888	264	14524 ZWICKAU
RB ZUSAMMEN								
27	52	68	28 508	570	319	889	15	14612 RB DRESDEN
87	342	138	25 622	971	324	1 295	59	14612 DRESDEN, STADT
33	249	82	20 965	794	306	1 100	60	14625 BAUTZEN
43	188	91	18 795	747	215	962	47	14626 GOERLITZ
39	199	50	20 587	697	283	980	38	14627 MEISSEN
229	1 030	429	114 477	3 779	1 447	5 226	219	14628 SAECHS.SCHWEIZ-OSTERZGEB
RB ZUSAMMEN								
23	55	57	30 265	635	303	938	36	14713 RB LEIPZIG
66	243	84	22 481	941	311	1 252	100	14713 LEIPZIG, STADT
82	256	138	17 912	899	293	1 192	106	14729 LEIPZIG
171	554	279	70 658	2 475	907	3 382	242	14730 NORDSACHSEN
682	2 805	967	309 778	9 627	3 869	13 496	725	RB ZUSAMMEN
LAND INSGESAMT								
SACHSEN-ANHALT								
36	51	10	6 091	174	84	258	39	15001 DESSAU-ROSSLAU,STADT
41	50	29	13 796	222	119	341	4	15002 HALLE (SAALE),STADT
13	27	43	14 873	309	165	474	16	15003 MAGDEBURG, STADT
22	174	46	8 671	429	206	635	35	15081 ALTMARKKREIS SALZWEDEL
90	182	34	14 884	608	264	872	71	15082 ANHALT-BITTERFELD
227	433	55	17 558	777	265	1 042	82	15082 ANHALT-BITTERFELD
40	224	53	15 832	494	210	704	39	15083 BOERDE
36	186	37	20 203	635	275	910	21	15084 BURGENLANDKREIS
30	107	20	8 861	410	165	575	18	15085 HARZ
36	231	46	13 108	425	168	593	16	15086 JERICHOWER LAND
66	167	52	17 601	563	243	806	47	15087 MANSFELD-SUEDHARZ
144	249	84	16 949	570	232	802	41	15088 SAALKREIS
18	182	35	10 746	497	171	668	21	15089 SALZLANDKREIS
19	118	49	11 383	459	193	652	26	15090 STENDAL
818	2 381	593	190 556	6 572	2 760	9 332	476	15091 WITTENBERG
LAND INSGESAMT								
THUERINGEN								
35	82	37	13 363	317	178	495	25	16051 ERFURT, STADT
8	37	21	6 446	143	78	221	12	16052 GERA, STADT
4	29	26	5 554	119	92	211	1	16053 JENA, STADT
3	19	5	3 171	58	29	87	6	16054 SUHL, STADT
4	15	7	4 069	103	66	169	4	16054 SUHL, STADT
9	26	2	3 248	67	40	107	-	16055 WEIMAR, STADT
45	213	17	9 485	361	97	458	54	16056 EISENACH, STADT
8	107	35	7 826	274	142	416	17	16061 EICHSFELD
32	252	25	12 271	388	181	569	11	16062 NORDHAUSEN
16	152	23	9 359	335	134	469	18	16063 WARTBURGKREIS
22	135	17	7 371	232	96	328	6	16064 UNSTRUT-HAINICH-KREIS
26	215	22	12 109	393	150	543	22	16065 KYFFHAEUSERKREIS
45	147	37	11 871	392	136	528	35	16066 SCHMALKALDEN-MEININGEN
19	89	16	6 392	259	91	350	15	16066 SCHMALKALDEN-MEININGEN
8	171	19	6 957	263	94	357	2	16067 GOTHA
41	129	21	9 777	324	124	448	31	16068 SOEMMERDA
14	98	21	7 546	235	104	339	8	16069 HILDBURGHAUSEN
4	84	9	5 302	146	55	201	5	16070 ILM-KREIS
110	268	24	10 071	444	161	605	91	16071 WEIMARER-LAND
26	171	12	7 673	296	99	395	24	16072 SONNEBERG
14	220	23	8 198	327	76	403	27	16073 SAALFELD-RUDOLSTADT
10	145	33	9 552	329	213	542	9	16074 SAALE-HOLZLAND-KREIS
22	77	28	8 011	253	84	337	12	16075 SAALE-ORLA-KREIS
-	-	-	5	-	-	-	-	16076 GREIZ
525	2 881	480	185 627	6 058	2 520	8 578	435	16077 ALTENBURGER LAND
LAND INSGESAMT								



(Fortsetzung): Besitzumschreibungen von Kraftfahrzeugen und Kraftfahrzeuganhängern 2008 nach Zulassungsbezirken und Fahrzeugklassen

Regierungsbezirk Statistische Kennziffer Zulassungsbezirk	Krafträder	Personenkraftwagen		Kraft- omnibusse	Lastkraftwagen		Zugma-	
		insgesamt	darunter Wohnmobile		insgesamt	darunter mit Spezial- aufbau	land-/forst- wirtschaftl. Zugmaschinen	sonstige Zugmaschinen
		1	2		3	4	5	6
SONSTIGE								
ZUSAMMEN	5	120	-	-	35	3	-	1
DEUTSCHLAND								
INSGESAMT	457 127	6 112 364	46 923	5 594	263 751	9 392	63 104	23 615

schienen		Sonstige Kfz	Kraftfahrzeuge insgesamt	Kraftfahrzeuganhänger				Regierungsbezirk Statistische Kennziffer Zulassungsbezirk
Sattelzugmaschinen	insgesamt			zur Lastenbeförderung	Übrige	insgesamt	darunter Sattelanhänger	
9	10	11	12	13	14	15	16	
SONSTIGE								
-	1	25	186	39	24	63	2	ZUSAMMEN
DEUTSCHLAND								
17 457	104 176	16 863	6 959 875	201 851	95 758	297 609	17 813	INSGESAMT

**Wenn die Gliederungstiefe der amtlichen
Statistiken nicht ausreicht oder Auswertungen
in Dateiform gewünscht werden, bieten
wir Ihnen gern Individualauswertungen
gegen Kostenerstattung an.**

**Wenden Sie sich bitte direkt
an das**

Kraftfahrt-Bundesamt


Sachgebiet 312

24932 Flensburg

Individualstatistik@kba.de

Telefax: 0461 314-1723

Internet: www.kba.de



**Besitzumschreibungen von
Kraftfahrzeugen und Kraftfahrzeuganhängern 2008
nach Zulassungsbezirken und Haltergruppen**



Besitzumschreibungen von Personen- und Lastkraftwagen, Zugmaschinen sowie Kraftfahrzeuganhängern 2008 nach Zulassungsbezirken und Haltergruppen

Regierungsbezirk Statistische Kennziffer Zulassungsbezirk	Personenkraftwagen									
	Land- und Forst- wirtschaft	verarbeiten- des Gewerbe	Bau- gewerbe	Handel, Reparatur von Kfz und Gebrauchsgüt.	Verkehr, Nachrichten- übermittlung	sonstige öffentliche und persönl. Dienstleist.	Arbeitnehmer und Nicht- erwerbs- personen	sonstige	insgesamt	
	1	2	3	4	5	6	7	8	9	
SCHLESWIG-HOLSTEIN										
01001	FLENSBURG,STADT	-	28	2	180	33	326	6 718	43	7 330
01002	KIEL,STADT	-	17	24	149	14	662	15 133	83	16 082
01003	LUEBECK,STADT	2	76	25	156	42	383	12 961	91	13 736
01004	NEUMUENSTER,STADT	36	57	81	143	16	132	5 871	39	6 375
01051	DITHMARSCHEN	11	49	34	99	37	112	12 243	94	12 679
01053	HERZOGTUM LAUENBURG	9	54	41	139	18	173	15 226	74	15 734
01054	NORDFRIESLAND	28	30	69	231	34	144	14 697	141	15 374
01055	OSTHOLSTEIN	1	21	7	87	5	345	16 026	46	16 538
01056	PINNEBERG	22	130	148	488	48	369	21 026	180	22 411
01057	PLOEN	28	19	46	97	14	202	10 488	43	10 937
01058	RENDSBURG-ECKERNOERDE	13	22	72	247	45	356	23 396	71	24 222
01059	SCHLESWIG-FLENSBURG	8	54	65	269	46	338	19 318	73	20 171
01060	SEGEBERG	9	118	137	405	82	393	21 390	143	22 677
01061	STEINBURG	3	5	4	78	6	377	11 404	19	11 896
01062	STORMARN	2	54	66	373	25	623	16 426	77	17 646
	LAND INSGESAMT	172	734	821	3 141	465	4 935	222 323	1 217	233 808
HAMBURG										
02000	HAMBURG	8	193	203	1 141	299	5 647	91 935	1 137	100 563
	LAND INSGESAMT	8	193	203	1 141	299	5 647	91 935	1 137	100 563
NIEDERSACHSEN										
RB BRAUNSCHWEIG										
03101	BRAUNSCHWEIG,STADT	-	21	13	126	17	71	15 073	703	16 024
03102	SALZGITTER,STADT	1	22	21	33	9	121	7 902	55	8 164
03103	WOLFSBURG,STADT	5	77	27	168	47	63	7 471	85	7 943
03151	GIFHORN	13	31	50	202	10	233	13 872	87	14 498
03152	GOETTINGEN	7	74	55	199	45	116	16 249	135	16 880
03153	GOSLAR	9	24	44	145	22	55	11 127	238	11 664
03154	HELMSTEDT	2	29	17	65	8	63	7 262	77	7 523
03155	NORTHHEIM	7	82	17	146	15	65	11 024	83	11 439
03156	OSTERODE AM HARZ	2	55	29	103	12	24	6 295	53	6 573
03157	PEINE	10	43	45	127	23	58	10 527	67	10 900
03158	WOLFENBUETTEL	2	3	27	100	2	192	9 637	37	10 000
	RB ZUSAMMEN	58	461	345	1 414	210	1 061	116 439	1 620	121 608
RB HANNOVER										
03241	HANNOVER	3	271	115	1 007	136	2 717	71 003	355	75 607
03251	DIEPHOLZ	48	103	58	247	60	299	18 052	124	18 991
03252	HAMELN-PYRMONT	1	11	8	80	2	231	12 273	15	12 621
03254	HILDESHEIM	4	68	68	179	20	202	20 211	81	20 833
03255	HOLZMINDEN	4	35	18	63	4	31	5 917	13	6 085
03256	NIENBURG(WESER)	5	32	30	73	14	177	10 218	178	10 727
03257	SCHAUMBURG	1	48	67	155	27	261	12 946	39	13 544
	UNBEKANNT	-	-	-	-	-	-	3	-	3
	RB ZUSAMMEN	66	568	364	1 804	263	3 918	150 623	805	158 411
RB LUENEBOURG										
03351	CELLE	15	56	42	151	11	122	14 367	54	14 818
03352	CUXHAVEN	2	21	23	144	9	110	16 931	110	17 350
03353	HARBURG	22	71	67	304	46	667	19 486	63	20 726
03354	LUECHOW-DANNENBERG	2	25	18	49	8	5	4 181	20	4 308
03355	LUENEBOURG	31	64	73	212	25	268	12 569	117	13 359
03356	OSTERHOLZ	-	29	12	122	10	79	9 300	15	9 567
03357	ROTENBURG(WUEMME)	6	47	89	328	44	47	14 453	432	15 446
03358	SOLTAU-FALLINGBOSTEL	15	31	19	114	15	124	11 849	38	12 205
03359	STADE	6	36	19	207	25	235	16 126	189	16 843
03360	UELZEN	39	23	11	81	19	31	7 243	48	7 495
03361	VERDEN	11	69	64	214	29	73	10 538	178	11 176
	RB ZUSAMMEN	149	472	437	1 926	241	1 761	137 043	1 264	143 293
RB WESER-EMS										
03401	DELMENHORST,STADT	-	51	14	62	13	99	5 582	28	5 849
03402	EMDEN,STADT	3	8	15	40	22	40	3 298	18	3 444
03403	OLDENBURG(OLDENB),STADT	-	50	27	179	26	142	10 552	409	11 385
03404	OSNABRUECK,STADT	-	79	11	196	26	333	10 101	212	10 958
03405	WILHELMSHAVEN,STADT	-	1	11	119	2	188	5 815	9	6 145
03451	AMMERLAND	21	49	69	235	21	29	9 779	173	10 376
03452	AURICH	12	95	93	244	38	199	16 507	97	17 285
03453	CLOPPENBURG	18	130	102	185	20	74	13 650	111	14 290
03454	EMSLAND	13	147	172	366	88	410	26 865	124	28 185
03455	FRIESLAND	1	19	12	77	12	246	8 733	20	9 120
03456	GRAFSCHAFT BENTHEIM	3	69	83	236	23	343	12 126	38	12 921
03457	LEER	3	40	81	188	55	212	14 928	38	15 545
03458	OLDENBURG(OLDENBURG)	7	41	18	117	11	38	10 729	462	11 423
03459	OSNABRUECK	19	140	45	337	60	294	29 566	187	30 648
03460	VECHTA	17	23	33	103	14	363	10 634	45	11 232

Lastkraftwagen									Regierungsbezirk Statistische Kennziffer Zulassungsbezirk	
Land- und Forst- wirtschaft	verarbeiten- des Gewerbe	Bau- gewerbe	Handel, Reparatur von Kfz und Gebrauchsgüt.	Verkehr, Nachrichten- übermittlung	sonstige öffentliche und persönl. Dienstleist.	Arbeitnehmer und Nicht- erwerbs- personen	sonstige	insgesamt		
10	11	12	13	14	15	16	17	18		
SCHLESWIG-HOLSTEIN										
-	22	3	47	5	88	110	13	288	01001	FLENSBURG,STADT
-	4	22	76	6	179	468	10	765	01002	KIEL,STADT
1	27	28	21	81	171	420	30	779	01003	LUEBECK,STADT
10	17	51	51	54	44	158	8	393	01004	NEUMUENSTER,STADT
8	26	43	24	7	46	402	22	578	01051	DITHMARSCHEN
6	24	38	32	20	85	543	45	793	01053	HERZOGTUM LAUENBURG
2	7	79	54	15	52	650	46	905	01054	NORDFRIESLAND
-	4	8	20	6	166	613	10	827	01055	OSTHOLSTEIN
15	40	107	147	24	99	633	18	1 083	01056	PINNEBERG
8	9	40	34	20	77	355	20	563	01057	PLOEN
6	7	66	59	17	161	726	17	1 059	01058	RENDSBURG-ECKERNFOERDE
6	10	70	48	17	112	665	12	940	01059	SCHLESWIG-FLENSBURG
11	42	144	79	40	115	607	26	1 064	01060	SEGEBERG
3	2	3	11	3	188	326	18	554	01061	STEINBURG
1	19	40	81	24	169	429	15	778	01062	STORMARN
77	260	742	784	339	1 752	7 105	310	11 369		LAND INSGESAMT
HAMBURG										
10	105	124	233	153	1 343	2 872	104	4 944	02000	HAMBURG
10	105	124	233	153	1 343	2 872	104	4 944		LAND INSGESAMT
NIEDERSACHSEN										
-	10	9	23	9	14	331	214	610	03101	RB BRAUNSCHWEIG
-	6	8	13	2	56	123	35	243	03102	BRAUNSCHWEIG,STADT
1	13	18	26	7	13	111	14	203	03103	SALZGITTER,STADT
6	27	36	43	17	95	348	43	615	03103	WOLFSBURG,STADT
3	25	37	43	27	37	463	62	697	03151	GIFHORN
1	6	25	25	21	17	249	59	403	03152	GOETTINGEN
-	9	14	17	3	26	165	26	260	03153	GOSLAR
2	21	23	52	6	17	255	14	390	03154	HELMSTEDT
-	11	14	20	20	29	124	62	280	03155	NORTHEIM
7	18	41	46	10	21	245	16	404	03156	OSTERODE AM HARZ
1	3	13	6	1	58	156	9	247	03157	PEINE
21	149	238	314	123	383	2 570	554	4 352	03158	WOLFENBUETTEL
RB ZUSAMMEN										
3	220	86	198	69	865	1 679	71	3 191		RB HANNOVER
9	33	76	68	45	88	480	51	850	03241	HANNOVER
-	10	4	18	5	78	369	3	487	03251	DIEPHOLZ
1	19	26	36	16	58	523	14	693	03252	HAMELN-PYRMONT
-	13	7	15	5	37	182	5	264	03254	HILDESHEIM
2	20	21	14	21	85	288	71	522	03255	HOLZMINDEN
5	14	46	32	20	86	279	13	495	03256	NIENBURG(WESER)
-	-	-	-	-	-	-	-	-	03257	SCHAUMBURG
20	329	266	381	181	1 297	3 800	228	6 502		UNBEKANNT
RB ZUSAMMEN										
9	12	27	17	11	57	539	17	689		RB LUENEBURG
2	16	16	11	7	38	557	50	697	03351	CELLE
11	28	32	45	70	185	496	7	874	03352	CUXHAVEN
1	9	18	6	17	-	207	3	261	03353	HARBURG
16	17	44	22	18	63	333	12	525	03354	LUECHOW-DANNENBERG
4	10	13	26	4	25	281	5	368	03355	LUENEBURG
7	28	48	61	17	41	389	195	786	03356	OSTERHOLZ
3	12	23	17	2	44	367	9	477	03357	ROTENBURG(WUEMME)
5	17	21	54	14	78	451	43	683	03358	SOLTAU-FALLINGBOSTEL
15	6	11	21	2	17	268	8	348	03359	STADE
7	44	46	61	18	45	257	35	513	03360	UELZEN
80	199	299	341	180	593	4 145	384	6 221	03361	VERDEN
RB ZUSAMMEN										
-	7	6	10	10	23	156	5	217		RB WESER-EMS
1	2	7	4	5	15	73	5	112	03401	DELMENHORST,STADT
-	16	20	22	10	34	235	67	404	03402	EMDEN,STADT
-	32	8	34	10	57	245	51	437	03403	OLDENBURG(OLDENB),STADT
-	3	5	5	3	61	132	2	211	03404	OSNABRUECK,STADT
12	22	59	31	5	8	341	48	526	03405	WILHELMSHAVEN,STADT
7	63	145	39	26	101	371	35	787	03451	AMMERLAND
16	59	83	58	191	16	585	87	1 095	03452	AURICH
8	90	133	77	30	142	866	39	1 385	03453	CLOPPENBURG
5	10	12	18	4	131	206	1	387	03454	EMSLAND
3	17	41	23	13	90	305	12	504	03455	FRIESLAND
1	8	62	35	9	41	441	14	611	03456	GRAFSCHAFT BENTHEIM
3	22	17	47	20	6	311	203	629	03457	LEER
14	36	49	129	66	112	825	70	1 301	03458	OLDENBURG(OLDENBURG)
18	22	28	19	21	131	357	21	617	03459	OSNABRUECK
									03460	VECHTA



(Fortsetzung): Besitzumschreibungen von Personen- und Lastkraftwagen, Zugmaschinen sowie Kraftfahrzeuganhängern 2008 nach Zulassungsbezirken und Haltergruppen

Regierungsbezirk Statistische Kennziffer Zulassungsbezirk	Zugmaschinen									
	Land- und Forst- wirtschaft	verarbeiten- des Gewerbe	Bau- gewerbe	Handel, Reparatur von Kfz und Gebrauchsgüt.	Verkehr, Nachrichten- übermittlung	sonstige öffentliche und persönl. Dienstleist.	Arbeitnehmer und Nicht- erwerbs- personen	sonstige	insgesamt	
	19	20	21	22	23	24	25	26	27	
SCHLESWIG-HOLSTEIN										
01001	FLENSBURG,STADT	-	3	-	1	123	7	6	3	143
01002	KIEL,STADT	-	-	-	4	3	18	10	3	38
01003	LUEBECK,STADT	-	-	-	3	7	21	24	1	56
01004	NEUMUENSTER,STADT	12	-	2	2	18	-	14	5	53
01051	DITHMARSCHEN	89	2	3	14	48	9	204	12	381
01053	HERZOGTUM LAUENBURG	3	4	5	23	11	7	243	6	302
01054	NORDFRIESLAND	27	1	-	19	9	15	365	24	460
01055	OSTHOLSTEIN	2	1	-	8	11	51	225	1	299
01056	PINNEBERG	41	4	1	5	23	5	134	1	214
01057	PLOEN	26	-	8	1	22	12	189	7	265
01058	RENDSBURG-ECKERNFOERDE	76	-	12	19	186	39	387	7	726
01059	SCHLESWIG-FLENSBURG	77	-	1	13	62	30	306	6	495
01060	SEGEBERG	37	2	10	29	50	12	226	4	370
01061	STEINBURG	13	1	-	6	4	31	191	1	247
01062	STORMARN	1	1	-	17	26	10	169	3	227
	LAND INSGESAMT	404	19	42	164	603	267	2 693	84	4 276
HAMBURG										
02000	HAMBURG	9	1	18	8	132	104	165	10	447
	LAND INSGESAMT	9	1	18	8	132	104	165	10	447
NIEDERSACHSEN										
RB BRAUNSCHWEIG										
03101	BRAUNSCHWEIG,STADT	-	-	-	1	27	1	41	14	84
03102	SALZGITTER,STADT	6	-	-	-	8	10	31	-	55
03103	WOLFSBURG,STADT	1	-	-	1	2	1	23	1	29
03151	GIFHORN	13	2	3	15	12	10	233	1	289
03152	GOETTINGEN	1	1	2	13	8	6	327	14	372
03153	GOSLAR	11	6	2	1	24	3	99	16	162
03154	HELMSTEDT	8	4	-	7	-	1	72	11	103
03155	NORTHEIM	7	1	-	16	10	2	321	6	363
03156	OSTERODE AM HARZ	1	2	2	5	21	3	88	326	448
03157	PEINE	20	-	2	15	15	1	102	1	156
03158	WOLFENBUETTEL	5	-	-	1	2	19	106	2	135
	RB ZUSAMMEN	73	16	11	75	129	57	1 443	392	2 196
RB HANNOVER										
03241	HANNOVER	15	3	5	23	59	91	442	29	667
03251	DIEPHOLZ	92	2	1	42	89	23	272	7	528
03252	HAMELN-PYRMONT	-	2	1	2	5	13	261	1	285
03254	HILDESHEIM	25	-	1	29	26	3	222	4	310
03255	HOLZMINDEN	5	-	-	2	7	2	140	2	158
03256	NIENBURG(WESER)	6	1	-	7	24	36	337	23	434
03257	SCHAUMBURG	1	-	1	3	10	17	182	4	218
	UNBEKANNT	-	-	-	-	-	-	-	-	-
	RB ZUSAMMEN	144	8	9	108	220	185	1 856	70	2 600
RB LUENEBOURG										
03351	CELLE	12	2	10	6	13	13	229	5	290
03352	CUXHAVEN	6	2	2	8	6	10	610	17	661
03353	HARBURG	40	1	2	23	31	31	208	2	338
03354	LUECHOW-DANNENBERG	14	1	1	7	-	1	136	2	162
03355	LUENEBURG	80	1	-	3	18	11	87	2	202
03356	OSTERHOLZ	11	2	1	4	41	5	198	1	263
03357	ROTENBURG(WUEMME)	119	2	4	44	24	3	308	86	590
03358	SOLTAU-FALLINGBOSTEL	16	-	4	6	2	18	280	3	329
03359	STADE	103	1	3	29	16	25	222	12	411
03360	UELZEN	62	-	-	16	30	-	102	-	210
03361	VERDEN	75	4	2	18	21	8	94	6	228
	RB ZUSAMMEN	538	16	29	164	202	125	2 474	136	3 684
RB WESER-EMS										
03401	DELMENHORST,STADT	1	-	-	4	2	3	21	1	32
03402	EMDEN,STADT	-	-	-	-	1	-	15	-	17
03403	OLDENBURG(OLDENB),STADT	1	3	-	6	-	1	10	1	22
03404	OSNABRUECK,STADT	-	-	-	5	17	5	26	5	58
03405	WILHELMSHAVEN,STADT	-	-	1	-	1	7	13	-	22
03451	AMMERLAND	35	1	2	15	8	-	162	12	235
03452	AURICH	36	3	12	12	14	12	349	1	439
03453	CLOPPENBURG	44	68	7	28	23	5	342	7	524
03454	EMSLAND	148	17	7	37	45	35	765	11	1 065
03455	FRIESLAND	9	-	-	2	15	33	119	-	178
03456	GRAFSCHAFT BENTHEIM	13	4	5	2	1	15	197	1	238
03457	LEER	35	1	13	2	11	18	280	4	364
03458	OLDENBURG(OLDENBURG)	17	7	4	9	10	7	199	73	326
03459	OSNABRUECK	32	9	4	24	45	31	602	23	770
03460	VECHTA	56	34	2	18	27	42	170	1	350

Kraftfahrzeughänger									Regierungsbezirk Statistische Kennziffer Zulassungsbezirk	
Land- und Forst- wirtschaft	verarbeiten- des Gewerbe	Bau- gewerbe	Handel, Reparatur von Kfz und Gebrauchsgüt.	Verkehr, Nachrichten- übermittlung	sonstige öffentliche und persönl. Dienstleist.	Arbeitnehmer und Nicht- erwerbs- personen	sonstige	insgesamt		
28	29	30	31	32	33	34	35	36		
SCHLESWIG-HOLSTEIN										
-	3	1	12	2	44	240	5	307	01001	FLENSBURG,STADT
-	-	8	12	9	42	500	6	577	01002	KIEL,STADT
2	3	7	3	29	60	465	13	582	01003	LUEBECK,STADT
63	11	27	33	47	20	256	2	459	01004	NEUMUENSTER,STADT
28	11	10	8	61	29	896	18	1 061	01051	DITHMARSCHEN
5	10	15	12	10	36	905	25	1 018	01053	HERZOGTUM LAUENBURG
17	6	23	54	13	49	1 128	130	1 420	01054	NORDFRIESLAND
-	2	-	5	16	89	938	7	1 057	01055	OSTHOLSTEIN
9	13	28	36	26	48	1 045	10	1 215	01056	PINNEBERG
12	7	23	12	46	61	706	9	876	01057	PLOEN
16	2	20	37	35	96	1 528	24	1 758	01058	RENDSBURG-ECKERNFOERDE
11	5	44	31	32	66	1 536	7	1 732	01059	SCHLESWIG-FLENSBURG
9	19	68	54	25	61	1 157	9	1 402	01060	SEGEBERG
4	-	1	6	8	107	753	7	886	01061	STEINBURG
3	6	21	50	7	62	715	8	872	01062	STORMARN
179	98	296	365	366	870	12 768	280	15 222		LAND INSGESAMT
HAMBURG										
3	51	50	44	335	462	2 495	536	3 976	02000	HAMBURG
3	51	50	44	335	462	2 495	536	3 976		LAND INSGESAMT
NIEDERSACHSEN										
-	2	8	6	72	9	424	89	610	03101	RB BRAUNSCHWEIG
3	7	8	-	3	29	264	24	338	03102	BRAUNSCHWEIG,STADT
-	7	3	8	3	5	224	11	261	03103	SALZGITTER,STADT
6	10	28	18	12	35	845	40	994	03103	WOLFSBURG,STADT
2	7	22	19	12	20	713	37	832	03151	GIFHORN
6	11	5	9	35	3	474	27	570	03152	GOETTINGEN
9	6	3	10	2	26	372	38	466	03153	GOSLAR
3	16	8	28	22	10	528	13	628	03154	HELMSTEDT
1	5	1	22	10	9	272	150	470	03155	NORTHEIM
15	9	11	26	71	22	510	26	690	03156	OSTERODE AM HARZ
2	-	5	16	-	34	452	3	512	03157	PEINE
47	80	102	162	242	202	5 078	458	6 371	03158	WOLFENBUETTEL
RB ZUSAMMEN										
6	59	32	119	125	360	2 839	41	3 581	03241	RB HANNOVER
34	20	35	39	70	53	1 132	26	1 409	03241	HANNOVER
-	2	-	5	15	66	644	-	732	03251	DIEPHOLZ
2	4	19	19	57	34	868	13	1 016	03252	HAMELN-PYRMONT
2	8	4	8	8	12	309	3	354	03254	HILDESHEIM
7	10	12	5	23	56	731	66	910	03255	HOLZMINDEN
-	7	30	16	20	56	719	10	858	03256	NIENBURG(WESER)
-	-	-	-	-	-	-	-	-	03257	SCHAUMBURG
51	110	132	211	318	637	7 242	159	8 860		UNBEKANNT
RB ZUSAMMEN										
7	9	13	14	13	41	939	7	1 043	03351	RB LUENEBURG
5	10	-	12	6	28	1 134	32	1 227	03351	CELLE
13	8	13	39	46	121	1 046	19	1 305	03352	CUXHAVEN
3	5	10	8	2	1	392	2	423	03353	HARBURG
24	13	32	22	23	50	688	14	866	03354	LUECHOW-DANNENBERG
5	4	2	18	41	21	637	10	738	03355	LUENEBURG
20	13	19	51	18	23	947	178	1 269	03356	OSTERHOLZ
5	5	11	12	5	30	785	4	857	03357	ROTENBURG(WUEMME)
14	5	15	24	40	86	987	37	1 208	03358	SOLTAU-FALLINGBOSTEL
25	19	9	10	17	9	493	3	585	03359	STADE
13	31	14	18	33	19	632	24	784	03360	UELZEN
134	122	138	228	244	429	8 680	330	10 305	03361	VERDEN
RB ZUSAMMEN										
-	5	3	11	2	16	217	2	256	03401	RB WESER-EMS
-	3	2	2	10	9	176	-	202	03401	DELMENHORST,STADT
-	6	9	18	7	13	478	36	567	03402	EMDEN,STADT
-	11	5	9	8	22	329	11	395	03403	OLDENBURG(OLDENB),STADT
-	2	6	1	1	37	224	-	271	03404	OSNABRUECK,STADT
15	7	23	30	32	2	687	24	820	03405	WILHELMSHAVEN,STADT
20	29	61	26	24	57	1 099	5	1 321	03451	AMMERLAND
23	69	44	45	47	21	927	24	1 200	03452	AURICH
36	62	59	50	70	95	1 704	36	2 112	03453	CLOPPENBURG
6	6	1	17	3	88	564	3	688	03454	EMSLAND
6	5	36	20	6	43	716	8	840	03455	FRIESLAND
9	2	51	13	16	39	980	9	1 119	03456	GRAFSCHAFT BENTHEIM
10	17	7	12	23	5	700	161	935	03457	LEER
9	34	21	40	82	106	1 622	42	1 956	03458	OLDENBURG(OLDENBURG)
26	38	12	36	36	99	562	6	815	03459	OSNABRUECK
									03460	VECHTA



(Fortsetzung): Besitzumschreibungen von Personen- und Lastkraftwagen, Zugmaschinen sowie Kraftfahrzeuganhängern 2008 nach Zulassungsbezirken und Haltergruppen

Regierungsbezirk Statistische Kennziffer Zulassungsbezirk		Personenkraftwagen								
		Land- und Forst- wirtschaft	verarbeiten- des Gewerbe	Bau- gewerbe	Handel, Reparatur von Kfz und Gebrauchsgüt.	Verkehr, Nachrichten- übermittlung	sonstige öffentliche und persönl. Dienstleist.	Arbeitnehmer und Nicht- erwerbs- personen	sonstige	insgesamt
		1	2	3	4	5	6	7	8	9
03461	WESERMARSCH	4	12	13	66	40	10	7 723	105	7 973
03462	WITTMUND	4	1	14	43	1	82	5 372	5	5 522
	RB ZUSAMMEN	125	955	813	2 793	472	3 102	201 960	2 081	212 301
	LAND INSGESAMT	398	2 456	1 959	7 937	1 186	9 842	606 065	5 770	635 613
BREMEN										
04011	BREMEN,STADT	1	148	76	323	163	1 656	29 027	142	31 536
04012	BREMERHAVEN,STADT	1	26	20	105	41	296	6 944	44	7 477
	UNBEKANNT	-	1	-	-	-	-	1	-	2
	LAND INSGESAMT	2	175	96	428	204	1 952	35 972	186	39 015
NORDRHEIN-WESTFALEN										
	RB DUESSELDORF									
05111	DUESSELDORF,STADT	1	62	29	234	70	2 849	32 567	255	36 067
05112	DUISBURG,STADT	2	72	84	289	113	891	34 895	163	36 509
05113	ESSEN,STADT	2	221	154	657	112	1 676	37 939	236	40 997
05114	KREFELD,STADT	-	8	1	126	11	676	15 971	20	16 813
05116	MOENCHENGLADBACH,STADT	3	133	67	300	38	263	18 459	114	19 377
05117	MUELHEIM A.D.RUHR,STADT	-	6	4	77	5	656	11 203	27	11 978
05119	OBERHAUSEN,STADT	3	6	5	133	2	509	15 074	14	15 746
05120	REMSCHIED,STADT	4	91	19	112	19	225	8 683	65	9 218
05122	SOLINGEN,STADT	1	45	2	37	5	308	11 766	34	12 198
05124	WUPPERTAL,STADT	4	101	65	350	52	641	24 176	184	25 573
05154	KLEVE	10	100	65	481	29	158	25 298	98	26 239
05158	METTMANN	3	99	45	233	27	2 239	33 181	67	35 894
05162	NEUSS	5	79	22	213	37	1 262	30 294	69	31 981
05166	VIERSEN	-	25	5	79	436	521	22 784	9	23 859
05170	WESEL	5	133	88	381	57	836	37 054	95	38 649
	RB ZUSAMMEN	43	1 181	655	3 702	1 013	13 710	359 344	1 450	381 098
	RB KOELN									
05314	BONN,STADT	-	5	-	117	9	693	17 662	21	18 507
05315	KOELN,STADT	-	131	42	464	194	4 027	56 368	240	61 466
05316	LEVERKUSEN,STADT	2	83	53	138	26	256	10 673	71	11 302
05354	AACHEN	3	158	99	427	67	1 211	38 283	159	40 407
05358	DUEREN	1	26	13	111	12	586	21 043	35	21 827
05362	RHEIN-ERFT-KREIS	7	105	36	299	36	1 178	33 788	92	35 541
05366	EUSKIRCHEN	3	68	45	135	21	123	17 069	70	17 534
05370	HEINSBERG	3	76	66	230	16	391	21 124	81	21 987
05374	OBERBERGISCHE KREIS	-	39	12	139	4	703	25 117	20	26 034
05378	RHEIN-BERGISCHE KREIS	1	87	42	167	18	561	20 974	87	21 937
05382	RHEIN-SIEG-KREIS	1	55	25	241	13	1 041	43 995	43	45 414
	RB ZUSAMMEN	21	833	433	2 468	416	10 770	306 096	919	321 956
	RB MUENSTER									
05512	BOTTROP,STADT	-	17	14	88	32	225	9 023	24	9 423
05513	GELSENKIRCHEN,STADT	5	32	54	142	28	626	17 947	66	18 900
05515	MUENSTER,STADT	9	118	34	209	41	881	15 511	148	16 951
05554	BORKEN	22	256	149	754	63	456	28 673	74	30 447
05558	COESFELD	7	41	36	291	22	605	16 903	63	17 968
05562	RECKLINGHAUSEN	6	147	123	390	131	587	47 043	122	48 549
05566	STEINFURT	12	186	109	679	94	621	34 674	139	36 514
05570	WARENDORF	22	110	116	305	28	517	21 029	105	22 232
	RB ZUSAMMEN	83	907	635	2 858	439	4 518	190 803	741	200 984
	RB DETMOLD									
05711	BIELEFELD,STADT	9	91	28	261	42	577	21 363	59	22 430
05754	GUETERSLOH	2	197	66	426	47	461	27 432	73	28 704
05758	HERFORD	1	128	7	121	52	532	19 892	8	20 741
05762	HOEXTER	8	69	46	198	28	59	11 796	21	12 225
05766	LIPPE	5	129	51	354	49	550	29 014	82	30 234
05770	MINDEN-LUEBBECKE	1	16	12	393	175	450	25 724	108	26 879
05774	PADERBORN	4	52	17	338	79	725	23 176	101	24 492
	UNBEKANNT	-	-	-	-	-	-	2	-	2
	RB ZUSAMMEN	30	682	227	2 091	472	3 354	158 399	452	165 707
	RB ARNSBERG									
05911	BOCHUM,STADT	1	105	92	366	57	534	24 624	150	25 929
05913	DORTMUND,STADT	-	24	16	239	39	1 386	40 660	28	42 392
05914	HAGEN,STADT	-	63	23	168	28	256	13 428	36	14 002
05915	HAMM,STADT	2	37	76	158	19	123	13 433	246	14 094
05916	HERNE,STADT	-	12	29	73	4	260	11 206	30	11 614
05954	ENNEPE-RUHR-KREIS	1	80	25	413	33	640	24 552	67	25 811
05958	HOCHSAUERLANDKREIS	4	202	75	226	47	130	23 270	122	24 076
05962	MAERKISCHER KREIS	2	259	47	176	57	399	36 510	90	37 540
05966	OLPE	2	154	18	107	21	219	12 966	16	13 503
05970	SIEGEN-WITTGENSTEIN	8	84	57	248	52	955	24 685	42	26 131

Lastkraftwagen										Regierungsbezirk Statistische Kennziffer Zulassungsbezirk							
Land- und Forst- wirtschaft	verarbeiten- des Gewerbe	Bau- gewerbe	Handel, Reparatur von Kfz und Gebrauchsgüt.	Verkehr, Nachrichten- übermittlung	sonstige öffentliche und persönl. Dienstleist.	Arbeitnehmer und Nicht- erwerbs- personen	sonstige	insgesamt	10			11	12	13	14	15	16
2	11	8	8	19	13	205	47	313	03461	WESERMARSCH							
1	10	8	7	1	27	190	3	247	03462	WITTMUND							
91	430	691	566	443	1 008	5 844	710	9 783		RB ZUSAMMEN							
212	1 107	1 494	1 602	927	3 281	16 359	1 876	26 858		LAND INSGESAMT							
BREMEN																	
2	50	31	80	49	430	689	15	1 346	04011	BREMEN,STADT							
-	16	9	21	6	86	200	6	344	04012	BREMERHAVEN,STADT							
-	-	-	-	-	-	-	-	-		UNBEKANNT							
2	66	40	101	55	516	889	21	1 690		LAND INSGESAMT							
NORDRHEIN-WESTFALEN																	
2	18	10	25	13	568	964	17	1 617	05111	RB DUESSELDORF							
4	23	57	75	99	319	753	47	1 377	05112	DUESSELDORF,STADT							
8	61	91	165	77	442	983	38	1 865	05113	DUISBURG,STADT							
-	2	7	21	1	198	422	2	653	05114	ESSEN,STADT							
1	36	61	83	23	87	606	27	924	05116	KREFELD,STADT							
-	-	4	21	10	209	219	1	464	05117	MOENCHENGLADBACH,STADT							
-	-	3	27	8	169	389	5	601	05119	MUELHEIM A.D.RUHR,STADT							
5	26	9	30	16	86	159	9	340	05119	OBERHAUSEN,STADT							
-	14	4	6	13	83	343	1	464	05120	REMSCHIED,STADT							
3	20	50	46	50	182	563	30	944	05122	SOLINGEN,STADT							
3	36	42	84	23	36	749	16	989	05124	WUPPERTAL,STADT							
2	23	13	62	29	521	754	13	1 417	05154	KLEVE							
6	15	17	33	16	316	710	13	1 126	05158	METTMANN							
8	11	3	11	168	182	753	2	1 138	05162	NEUSS							
1	29	54	53	23	261	939	25	1 385	05166	VIERSEN							
43	314	425	742	569	3 659	9 306	246	15 304	05170	WESEL							
										RB ZUSAMMEN							
-	-	-	5	278	280	595	22	1 180	05314	RB KOELN							
3	15	29	134	56	1 121	1 429	24	2 811	05314	BONN,STADT							
1	28	52	48	23	69	236	17	474	05315	KOELN,STADT							
10	51	67	81	38	335	911	31	1 524	05316	LEVERKUSEN,STADT							
1	10	7	14	6	183	632	6	859	05354	AACHEN							
6	61	29	59	38	528	863	22	1 606	05358	DUEREN							
-	25	25	52	31	33	584	27	777	05362	RHEIN-ERFT-KREIS							
-	30	60	43	12	112	533	21	811	05366	EUSKIRCHEN							
1	7	13	16	10	282	612	17	958	05370	HEINSBERG							
1	16	20	27	10	164	471	16	725	05374	OBERBERGISCHER KREIS							
4	24	15	44	5	376	1 358	21	1 847	05378	RHEIN.-BERGISCHER KREIS							
27	267	317	523	507	3 483	8 224	224	13 572	05382	RHEIN-SIEG-KREIS							
										RB ZUSAMMEN							
-	8	8	16	9	60	194	9	304	05512	RB MUENSTER							
11	12	89	33	20	180	381	11	737	05512	BOTTROP,STADT							
1	25	26	29	28	176	330	32	647	05513	GELSENKIRCHEN,STADT							
5	101	122	201	39	156	665	15	1 304	05515	MUENSTER,STADT							
3	5	23	40	96	198	336	7	708	05554	BORKEN							
6	57	85	94	87	164	1 088	42	1 623	05558	COESFELD							
16	64	90	150	68	202	691	85	1 366	05562	RECKLINGHAUSEN							
9	30	41	60	17	174	468	35	834	05566	STEINFURT							
51	302	484	623	364	1 310	4 153	236	7 523	05570	WARENDORF							
										RB ZUSAMMEN							
2	29	11	34	55	180	585	23	919	05711	RB DETMOLD							
2	79	57	87	51	218	702	23	1 219	05711	BIELEFELD,STADT							
-	26	1	17	29	167	578	1	819	05754	GUETERSLOH							
4	9	26	53	9	22	234	5	362	05758	HERFORD							
1	32	27	52	30	180	719	28	1 069	05762	HOEXTER							
-	9	9	46	74	149	685	6	978	05766	LIPPE							
1	13	9	57	14	225	550	10	879	05770	MINDEN-LUEBBECKE							
-	-	-	-	-	-	-	-	-	05774	PADERBORN							
10	197	140	346	262	1 141	4 053	96	6 245		UNBEKANNT							
										RB ZUSAMMEN							
1	33	58	96	44	176	608	18	1 034	05911	RB ARNSBERG							
-	9	5	26	61	414	1 153	1	1 669	05911	BOCHUM,STADT							
4	17	8	38	48	89	312	8	524	05913	DORTMUND,STADT							
2	21	34	27	29	48	302	73	536	05914	HAGEN,STADT							
-	10	24	14	23	95	301	7	474	05915	HAMM,STADT							
1	32	28	65	27	223	601	11	988	05916	HERNE,STADT							
8	49	42	59	36	26	486	15	721	05954	ENNEPE-RUHR-KREIS							
2	46	37	28	28	124	912	18	1 195	05958	HOCHSAUERLANDKREIS							
2	97	11	13	13	79	261	6	482	05962	MAERKISCHER KREIS							
4	21	34	51	31	294	319	10	764	05966	OLPE							
									05970	SIEGEN-WITTTGENSTEIN							



(Fortsetzung): Besitzumschreibungen von Personen- und Lastkraftwagen, Zugmaschinen sowie Kraftfahrzeuganhängern 2008 nach Zulassungsbezirken und Haltergruppen

Regierungsbezirk Statistische Kennziffer Zulassungsbezirk		Zugmaschinen								insgesamt
		Land- und Forst- wirtschaft	verarbeiten- des Gewerbe	Bau- gewerbe	Handel, Reparatur von Kfz und Gebrauchsgüt.	Verkehr, Nachrichten- übermittlung	sonstige öffentliche und persönl. Dienstleist.	Arbeitnehmer und Nicht- erwerbs- personen	sonstige	
		19	20	21	22	23	24	25	26	
03461	WESERMARSCH	21	-	-	2	24	3	160	32	242
03462	WITTMUND	89	-	3	-	-	12	111	-	215
	RB ZUSAMMEN	537	147	60	166	244	230	3 541	172	5 097
	LAND INSGESAMT	1 292	187	109	513	795	597	9 314	770	13 577
BREMEN										
04011	BREMEN,STADT	1	-	-	7	64	29	51	1	153
04012	BREMERHAVEN,STADT UNBEKANNT	-	-	1	2	3	10	13	1	30
	LAND INSGESAMT	1	-	1	9	67	39	64	2	183
NORDRHEIN-WESTFALEN										
	RB DUESSELDORF									
05111	DUESSELDORF,STADT	-	-	3	3	1	35	30	6	78
05112	DUISBURG,STADT	1	3	-	40	86	39	31	18	218
05113	ESSEN,STADT	2	2	2	11	29	14	45	5	110
05114	KREFELD,STADT	-	-	-	-	29	13	40	-	82
05116	MOENCHENGLADBACH,STADT	-	-	2	2	24	2	64	-	94
05117	MUELHEIM A.D.RUHR,STADT	-	-	-	3	7	28	23	-	61
05119	OBERHAUSEN,STADT	-	-	-	7	6	16	29	-	58
05120	REMSCHIED,STADT	5	1	-	1	9	3	18	1	38
05122	SOLINGEN,STADT	1	-	-	-	2	5	36	-	44
05124	WUPPERTAL,STADT	-	1	1	3	23	8	23	4	63
05154	KLEVE	-	9	1	19	46	9	285	3	372
05158	METTMANN	4	1	-	1	26	52	108	-	192
05162	NEUSS	5	-	-	25	8	67	156	1	262
05166	VIERSEN	-	1	-	5	32	45	171	2	256
05170	WESEL	2	2	7	4	51	23	228	5	322
	RB ZUSAMMEN	20	20	16	124	379	359	1 287	45	2 250
	RB KOELN									
05314	BONN,STADT	-	-	-	-	1	12	23	1	37
05315	KOELN,STADT	1	1	-	16	21	96	62	2	199
05316	LEVERKUSEN,STADT	3	1	1	5	3	1	28	1	43
05354	AACHEN	9	-	-	12	24	42	201	18	306
05358	DUEREN	1	1	-	1	1	29	233	1	267
05362	RHEIN-ERFT-KREIS	10	3	-	5	31	104	149	5	307
05366	EUSKIRCHEN	5	2	1	1	20	7	401	5	442
05370	HEINSBERG	1	-	-	13	18	21	186	1	240
05374	OBERBERGISCHE KREIS	-	3	-	1	6	36	430	2	478
05378	RHEIN-BERGISCHE KREIS	6	2	1	2	12	11	199	1	234
05382	RHEIN-SIEG-KREIS	2	3	1	3	20	80	467	7	583
	RB ZUSAMMEN	38	16	4	59	157	439	2 379	44	3 136
	RB MUENSTER									
05512	BOTTROP,STADT	-	-	-	2	1	11	19	-	33
05513	GELSENKIRCHEN,STADT	-	2	3	-	40	19	20	-	84
05515	MUENSTER,STADT	2	-	1	11	21	10	63	1	109
05554	BORKEN	10	12	2	31	64	24	381	1	525
05558	COESFELD	32	5	9	7	29	36	206	3	327
05562	RECKLINGHAUSEN	6	-	7	18	59	22	141	4	257
05566	STEINFURT	24	10	3	33	48	25	429	13	585
05570	WARENDORF	26	1	4	14	72	25	271	1	414
	RB ZUSAMMEN	100	30	29	116	334	172	1 530	23	2 334
	RB DETMOLD									
05711	BIELEFELD,STADT	2	-	-	1	15	18	55	10	101
05754	GUETERSLOH	20	14	6	17	42	39	344	2	484
05758	HERFORD	-	6	-	10	15	21	149	-	201
05762	HOEXTER	8	-	2	16	9	2	267	1	305
05766	LIPPE	10	3	-	12	69	15	280	2	391
05770	MINDEN-LUEBBECKE	10	-	1	30	36	27	336	1	441
05774	PADERBORN UNBEKANNT	-	6	6	13	60	29	299	4	417
	RB ZUSAMMEN	50	29	15	99	246	151	1 730	20	2 340
	RB ARNSBERG									
05911	BOCHUM,STADT	-	2	1	3	20	7	23	1	57
05913	DORTMUND,STADT	-	13	-	7	5	99	72	-	196
05914	HAGEN,STADT	-	-	-	3	34	13	39	1	90
05915	HAMM,STADT	6	2	1	9	29	13	41	9	110
05916	HERNE,STADT	-	-	-	3	3	7	12	-	25
05954	ENNEPE-RUHR-KREIS	2	2	-	3	17	22	108	-	154
05958	HOCHSAUERLANDKREIS	11	3	2	5	37	-	465	8	531
05962	MAERKISCHER KREIS	1	2	-	12	31	19	347	1	413
05966	OLPE	3	3	1	9	10	17	246	-	289
05970	SIEGEN-WITTGENSTEIN	1	6	7	8	57	34	460	1	574

Kraftfahrzeuganhänger									Regierungsbezirk Statistische Kennziffer Zulassungsbezirk	
Land- und Forst- wirtschaft	verarbeiten- des Gewerbe	Bau- gewerbe	Handel, Reparatur von Kfz und Gebrauchsgüt.	Verkehr, Nachrichten- übermittlung	sonstige öffentliche und persönl. Dienstleist.	Arbeitnehmer und Nicht- erwerbs- personen	sonstige	insgesamt		
28	29	30	31	32	33	34	35	36		
3	3	1	5	55	4	534	81	686	03461	WESERMARSCH
7	3	15	5	1	32	331	2	396	03462	WITTMUND
170	302	356	340	423	688	11 850	450	14 579		RB ZUSAMMEN
402	614	728	941	1 227	1 956	32 850	1 397	40 115		LAND INSGESAMT
BREMEN										
1	13	17	29	93	187	1 048	9	1 397	04011	BREMEN,STADT
-	3	6	5	12	45	260	20	351	04012	BREMERHAVEN,STADT
-	-	-	-	-	-	2	-	2		UNBEKANNT
1	16	23	34	105	232	1 310	29	1 750		LAND INSGESAMT
NORDRHEIN-WESTFALEN										
1	1	10	8	6	159	704	12	901	05111	RB DUESSELDORF DUESSELDORF,STADT
-	5	33	34	106	113	878	21	1 190	05112	DUISBURG,STADT
6	18	34	74	71	120	804	15	1 142	05113	ESSEN,STADT
-	-	-	14	30	78	460	2	584	05114	KREFELD,STADT
-	7	25	52	17	24	605	11	741	05116	MOENCHENGLADBACH,STADT
-	-	3	6	6	83	317	-	415	05117	MUELHEIM A.D.RUHR,STADT
-	-	2	10	2	89	394	2	499	05119	OBERHAUSEN,STADT
4	4	1	8	12	31	244	3	307	05120	REMSCHIED,STADT
1	3	1	-	5	28	414	3	455	05122	SOLINGEN,STADT
-	7	13	25	36	54	647	11	793	05124	WUPPERTAL,STADT
5	12	16	47	52	19	1 416	18	1 585	05154	KLEVE
3	8	9	22	15	235	1 033	3	1 328	05158	METTMANN
3	5	5	31	12	160	943	9	1 168	05162	NEUSS
-	7	2	9	64	114	1 058	-	1 254	05166	VIERSEN
-	11	30	32	46	116	1 613	19	1 867	05170	WESEL
23	88	184	372	480	1 423	11 530	129	14 229		RB ZUSAMMEN
-	-	-	-	90	79	422	7	598	05314	RB KOELN BONN,STADT
1	4	12	41	29	351	1 193	11	1 642	05315	KOELN,STADT
-	12	8	22	5	21	296	2	366	05316	LEVERKUSEN,STADT
7	12	25	34	30	129	1 352	22	1 611	05354	AACHEN
1	2	3	6	10	105	1 094	-	1 221	05358	DUEREN
1	8	4	33	49	309	1 098	15	1 517	05362	RHEIN-ERFT-KREIS
-	11	13	23	58	32	1 037	22	1 196	05366	EUSKIRCHEN
1	17	21	43	13	53	1 076	20	1 244	05370	HEINSBERG
-	9	4	10	6	154	1 104	1	1 288	05374	OBERBERGISCHER KREIS
3	10	10	11	10	70	866	9	989	05378	RHEIN.-BERGISCHER KREIS
1	4	8	22	12	205	1 798	15	2 065	05382	RHEIN-SIEG-KREIS
15	89	108	245	312	1 508	11 336	124	13 737		RB ZUSAMMEN
-	18	3	2	11	38	236	7	315	05512	RB MUENSTER BOTTRUP,STADT
4	1	40	20	21	88	368	1	543	05513	GELSENKIRCHEN,STADT
2	14	9	48	46	92	564	10	785	05515	MUENSTER,STADT
15	58	58	141	50	113	1 657	6	2 098	05554	BORKEN
14	12	9	18	42	143	964	10	1 212	05558	COESFELD
6	44	38	46	95	84	1 683	20	2 016	05562	RECKLINGHAUSEN
18	59	40	127	89	144	1 865	69	2 411	05566	STEINFURT
10	17	35	27	74	106	1 030	21	1 320	05570	WARENDORF
69	223	232	429	428	808	8 367	144	10 700		RB ZUSAMMEN
-	10	3	14	139	84	683	14	947	05711	RB DETMOLD BIELEFELD,STADT
5	78	27	51	55	148	1 320	15	1 699	05754	GUETERSLOH
-	24	2	18	33	102	870	3	1 052	05758	HERFORD
5	5	8	27	8	8	655	7	723	05762	HOEXTER
3	20	17	36	193	102	1 404	8	1 783	05766	LIPPE
1	3	5	64	63	98	1 189	2	1 425	05770	MINDEN-LUEBBECKE
4	11	24	22	84	143	1 051	6	1 345	05774	PADERBORN
-	-	-	-	-	-	-	-	-		UNBEKANNT
18	151	86	232	575	685	7 172	55	8 974		RB ZUSAMMEN
-	9	25	31	33	63	567	13	741	05911	RB ARNSBERG BOCHUM,STADT
-	7	-	16	22	257	1 137	2	1 441	05913	DORTMUND,STADT
-	1	8	10	70	32	330	5	456	05914	HAGEN,STADT
2	7	24	11	64	37	502	24	671	05915	HAMM,STADT
-	1	1	8	8	49	278	-	345	05916	HERNE,STADT
-	14	1	21	15	136	855	1	1 043	05954	ENNEPE-RUHR-KREIS
3	25	24	40	37	14	1 046	6	1 195	05958	HOCHSAUERLANDKREIS
-	13	7	22	34	53	1 348	7	1 484	05962	MAERKISCHER KREIS
1	34	3	7	8	38	495	3	589	05966	OLPE
2	18	15	36	100	135	892	2	1 200	05970	SIEGEN-WITTGENSTEIN



(Fortsetzung): Besitzumschreibungen von Personen- und Lastkraftwagen, Zugmaschinen sowie Kraftfahrzeuganhängern 2008 nach Zulassungsbezirken und Haltergruppen

Regierungsbezirk Statistische Kennziffer Zulassungsbezirk		Personenkraftwagen								
		Land- und Forst- wirtschaft	verarbeiten- des Gewerbe	Bau- gewerbe	Handel, Reparatur von Kfz und Gebrauchsgüt.	Verkehr, Nachrichten- übermittlung	sonstige öffentliche und persönl. Dienstleist.	Arbeitnehmer und Nicht- erwerbs- personen	sonstige	insgesamt
		1	2	3	4	5	6	7	8	9
05974	SOEST	4	76	33	268	45	456	24 039	38	24 959
05978	UNNA	6	119	102	316	64	361	31 193	112	32 273
RB ZUSAMMEN		30	1 215	593	2 758	466	5 719	280 566	977	292 324
LAND INSGESAMT		207	4 818	2 543	13 877	2 806	38 071	1 295 208	4 539	1 362 069
HESSEN										
RB DARMSTADT										
06411	DARMSTADT,STADT	2	142	13	127	21	440	8 106	89	8 940
06412	FRANKFURT AM MAIN,STADT	2	38	206	710	89	2 594	34 930	442	39 011
06413	OFFENBACH AM MAIN,STADT	5	54	97	122	25	255	7 901	62	8 521
06414	WIESBADEN,STADT	1	40	62	132	13	902	18 058	91	19 299
06431	BERGSTRASSE	1	93	63	216	38	391	19 444	117	20 363
06432	DARMSTADT-DIEBURG	6	66	62	225	39	439	21 198	131	22 166
06433	GROSS-GERAU	-	74	36	147	36	430	18 105	70	18 898
06434	HOCHTAUNUSKREIS	2	35	50	176	18	775	15 425	216	16 697
06435	MAIN-KINZIG-KREIS	4	82	83	432	62	904	30 751	115	32 433
06436	MAIN-TAUNUS-KREIS	1	246	3	67	25	807	15 198	50	16 397
06437	ODENWALDKREIS	4	42	18	80	4	85	8 099	17	8 349
06438	OFFENBACH	-	91	39	223	33	1 229	23 184	164	24 963
06439	RHEINGAU-TAUNUS-KREIS	2	37	16	86	16	198	14 464	49	14 868
06440	WETTERAUKREIS	1	37	55	321	9	598	23 588	45	24 654
RB ZUSAMMEN		31	1 077	803	3 064	428	10 047	258 451	1 658	275 559
RB GIESSEN										
06531	GIESSEN	1	10	7	130	6	631	19 719	53	20 557
06532	LAHN-DILL-KREIS	2	32	26	171	25	634	22 976	46	23 912
06533	LIMBURG-WEILBURG	-	12	22	131	8	449	15 757	15	16 394
06534	MARBURG-BIEDENKOPF	3	137	52	199	50	299	19 171	54	19 965
06535	VOGELSBERGKREIS	7	48	22	89	14	41	9 445	52	9 718
	UNBEKANNT	-	-	-	-	-	-	2	-	2
RB ZUSAMMEN		13	239	129	720	103	2 054	87 070	220	90 548
RB KASSEL										
06611	KASSEL,STADT	-	16	17	144	55	541	11 927	45	12 745
06631	FULDA	1	72	68	297	17	211	16 080	74	16 820
06632	HERSFELD-ROTENBURG	3	40	35	105	18	24	9 859	48	10 132
06633	KASSEL, LAND	-	24	19	93	35	497	18 402	17	19 087
06634	SCHWALM-EDER-KREIS	1	76	32	155	24	45	15 215	45	15 593
06635	WALDECK-FRANKENBERG	3	43	35	173	17	185	14 177	38	14 671
06636	WERRA-MEISSNER-KREIS	1	26	24	92	4	47	8 356	45	8 595
RB ZUSAMMEN		9	297	230	1 059	170	1 550	94 016	312	97 643
RB UNBEKANNT		-	-	3	-	-	-	1	-	4
LAND INSGESAMT		53	1 613	1 165	4 843	701	13 651	439 538	2 190	463 754
RHEINLAND-PFALZ										
RB KOBLENZ										
07111	KOBLENZ,STADT	-	12	6	133	17	168	7 037	177	7 550
07131	AHRWEILER	54	42	34	283	25	120	10 886	39	11 483
07132	ALTENKIRCHEN(WESTWLD.)	-	122	24	268	-	204	12 199	5	12 822
07133	BAD KREUZNACH	8	29	39	133	23	254	12 086	45	12 617
07134	BIRKENFELD	3	56	42	97	4	50	7 174	38	7 464
07135	COCHEM-ZELL	5	30	39	86	12	53	5 518	26	5 769
07137	MAYEN-KOBLENZ	3	110	64	201	44	414	17 228	82	18 146
07138	NEUWIED	4	87	46	243	15	471	15 648	82	16 596
07140	RHEIN-HUNSRUECK-KREIS	11	52	118	166	37	98	8 977	58	9 517
07141	RHEIN-LAHN-KREIS	1	14	3	126	9	276	10 830	12	11 271
07143	WESTERWALDKREIS	5	84	66	168	19	689	18 269	37	19 337
RB ZUSAMMEN		94	638	481	1 904	205	2 797	125 852	601	132 572
RB TRIER										
07211	TRIER-SAARBURG	4	25	34	154	8	551	17 907	68	18 751
07231	BERNKASTEL-WITTLICH	15	42	72	171	44	82	9 326	55	9 807
07232	EIFELKREIS BITBURG-PRUEM	8	28	42	173	8	142	8 861	20	9 282
07233	VULKANEIFEL	7	16	36	69	9	33	5 420	27	5 617
RB ZUSAMMEN		34	111	184	567	69	808	41 514	170	43 457
RB RHEINHESSEN-PFALZ										
07311	FRANKENTHAL(PFALZ),STADT	1	39	14	32	8	83	2 970	15	3 162
07312	KAISERSLAUTERN,STADT	-	2	8	99	1	187	5 871	16	6 184
07313	LANDAU I.D.PFALZ,STADT	-	10	1	92	1	124	2 905	16	3 149
07314	LUDWIGSHAFEN A.RH.,STADT	1	1 830	149	110	69	251	10 612	99	13 121
07315	MAINZ,STADT	-	78	32	382	26	624	10 875	207	12 224
07316	NEUSTADT A.D.WSTR.,STADT	2	5	6	45	4	216	3 543	19	3 840
07317	PIRMASENS,STADT	-	33	5	102	10	132	3 056	10	3 348
07318	SPEYER,STADT	-	2	5	66	24	181	3 374	13	3 665
07319	WORMS,STADT	1	6	1	46	12	364	5 925	4	6 359

Lastkraftwagen									Regierungsbezirk Statistische Kennziffer Zulassungsbezirk
Land- und Forst- wirtschaft	verarbeiten- des Gewerbe	Bau- gewerbe	Handel, Reparatur von Kfz und Gebrauchsgüt.	Verkehr, Nachrichten- übermittlung	sonstige öffentliche und persönl. Dienstleist.	Arbeitnehmer und Nicht- erwerbs- personen	sonstige	insgesamt	
10	11	12	13	14	15	16	17	18	
2	32	12	28	31	184	584	6	879	05974 SOEST
28	43	34	66	51	104	697	31	1 054	05978 UNNA
54	410	327	511	422	1 856	6 536	204	10 320	RB ZUSAMMEN
185	1 490	1 693	2 745	2 124	11 449	32 272	1 006	52 964	LAND INSGESAMT
HESSEN									
1	8	19	69	13	140	188	11	449	06411 DARMSTADT,STADT
3	6	15	77	23	465	905	11	1 505	06412 FRANKFURT AM MAIN,STADT
1	11	29	20	20	79	245	10	415	06413 OFFENBACH AM MAIN,STADT
2	8	24	17	12	182	487	12	744	06414 WIESBADEN,STADT
4	31	57	60	27	111	591	23	904	06431 BERGSTRASSE
10	25	43	37	26	137	586	266	1 130	06432 DARMSTADT-DIEBURG
-	8	21	28	38	120	403	12	630	06433 GROSS-GERAU
-	8	18	17	9	136	342	17	547	06434 HOCHTAUNUSKREIS
-	26	40	65	34	266	976	79	1 486	06435 MAIN-KINZIG-KREIS
2	11	2	3	4	121	314	101	558	06436 MAIN-TAUNUS-KREIS
4	9	19	10	4	26	211	11	294	06437 ODENWALDKREIS
2	16	19	215	12	317	563	50	1 194	06438 OFFENBACH
2	3	18	9	5	57	357	30	481	06439 RHEINGAU-TAUNUS-KREIS
2	16	22	55	6	204	666	11	982	06440 WETTERAUKREIS
33	186	346	682	233	2 361	6 834	644	11 319	RB ZUSAMMEN
-	3	3	29	3	214	560	11	823	06531 GIESSEN
1	13	16	15	25	263	487	12	832	06532 LAHN-DILL-KREIS
-	6	11	29	2	89	446	9	592	06533 LIMBURG-WEILBURG
1	63	38	31	18	81	474	10	716	06534 MARBURG-BIEDENKOPF
3	14	14	19	18	20	216	21	325	06535 VOGELSBURG-KREIS
-	-	-	-	-	-	-	-	-	UNBEKANNT
5	99	82	123	66	667	2 183	63	3 288	RB ZUSAMMEN
-	3	12	18	41	150	295	6	525	06611 KASSEL,STADT
1	27	50	46	31	52	386	9	602	06631 FULDA
4	6	21	37	13	5	248	11	345	06632 HERSFELD-ROTENBURG
1	13	15	27	27	196	446	6	731	06633 KASSEL, LAND
8	44	24	55	20	5	392	20	568	06634 SCHWALM-EDER-KREIS
1	25	44	21	20	69	302	9	491	06635 WALDECK-FRANKENBERG
-	4	10	15	2	17	226	3	277	06636 WERRA-MEISSNER-KREIS
15	122	176	219	154	494	2 295	64	3 539	RB ZUSAMMEN
-	-	2	-	-	-	-	-	2	RB UNBEKANNT
53	407	606	1 024	453	3 522	11 312	771	18 148	LAND INSGESAMT
RHEINLAND-PFALZ									
2	3	11	36	27	49	260	127	515	07111 KOBLENZ,STADT
11	20	26	81	9	46	258	4	455	07131 AHRWEILER
-	28	6	81	-	74	224	-	413	07132 ALTENKIRCHEN(WESTWLD.)
2	6	44	22	106	73	334	12	599	07133 BAD KREUZNACH
1	12	24	22	6	23	122	4	214	07134 BIRKENFELD
1	7	21	8	11	23	135	5	211	07135 COCHEM-ZELL
-	25	55	53	54	161	408	8	764	07137 MAYEN-KOBLENZ
2	22	34	43	19	154	327	14	615	07138 NEUWIED
5	21	88	20	19	24	162	6	345	07140 RHEIN-HUNSRUECK-KREIS
1	6	3	8	4	108	231	5	366	07141 RHEIN-LAHN-KREIS
6	21	33	33	18	276	369	7	763	07143 WESTERWALDKREIS
31	171	345	407	273	1 011	2 830	192	5 260	RB ZUSAMMEN
-	13	22	35	10	197	469	12	758	07211 TRIER-SAARBURG
6	19	46	76	23	24	233	19	446	07231 BERNKASTEL-WITTLICH
10	13	15	35	4	72	219	13	381	07232 EIFELKREIS BITBURG-PRUEM
5	17	13	25	6	7	139	6	218	07233 VULKANEIFEL
21	62	96	171	43	300	1 060	50	1 803	RB ZUSAMMEN
-	6	5	7	13	23	62	9	125	07311 FRANKENTHAL(PFALZ),STADT
-	4	5	16	1	45	139	2	212	07312 KAISERSLAUTERN,STADT
1	1	3	21	4	23	89	3	145	07313 LANDAU I.D.PFALZ,STADT
4	253	84	31	47	70	252	16	757	07314 LUDWIGSHAFEN A.RH.,STADT
1	8	9	65	9	118	214	12	436	07315 MAINZ,STADT
-	2	5	2	1	91	107	11	219	07316 NEUSTADT A.D.WSTR.,STADT
-	5	3	6	5	20	70	6	115	07317 PIRMASENS,STADT
-	-	5	4	-	45	72	5	131	07318 SPEYER,STADT
-	2	-	8	10	132	134	-	286	07319 WORMS,STADT



(Fortsetzung): Besitzumschreibungen von Personen- und Lastkraftwagen, Zugmaschinen sowie Kraftfahrzeuganhängern 2008 nach Zulassungsbezirken und Haltergruppen

Regierungsbezirk Statistische Kennziffer Zulassungsbezirk		Zugmaschinen								
		Land- und Forst- wirtschaft	verarbeiten- des Gewerbe	Bau- gewerbe	Handel, Reparatur von Kfz und Gebrauchsgüt.	Verkehr, Nachrichten- übermittlung	sonstige öffentliche und persönl. Dienstleist.	Arbeitnehmer und Nicht- erwerbs- personen	sonstige	insgesamt
		19	20	21	22	23	24	25	26	27
05974	SOEST	5	4	4	9	67	31	322	2	444
05978	UNNA	-	3	2	6	42	14	160	-	227
	RB ZUSAMMEN	29	40	18	77	352	276	2 295	23	3 110
	LAND INSGESAMT	237	135	82	475	1 468	1 397	9 221	155	13 170
HESSEN										
	RB DARMSTADT									
06411	DARMSTADT,STADT	4	-	-	-	15	18	10	4	52
06412	FRANKFURT AM MAIN,STADT	1	-	-	4	44	54	47	6	156
06413	OFFENBACH AM MAIN,STADT	1	-	1	9	2	5	7	-	25
06414	WIESBADEN,STADT	-	-	2	1	2	9	58	1	73
06431	BERGSTRASSE	1	2	2	2	24	10	229	4	274
06432	DARMSTADT-DIEBURG	2	1	1	11	4	14	185	859	1 077
06433	GROSS-GERAU	-	-	-	6	26	54	99	4	189
06434	HOCHTAUNUSKREIS	-	-	-	-	6	13	132	4	155
06435	MAIN-KINZIG-KREIS	3	3	5	2	10	21	408	-	452
06436	MAIN-TAUNUS-KREIS	1	-	1	1	-	11	68	-	82
06437	ODENWALDKREIS	-	1	2	1	-	1	189	-	194
06438	OFFENBACH	-	1	2	4	6	20	70	3	106
06439	RHEINGAU-TAUNUS-KREIS	-	1	4	1	5	6	270	3	290
06440	WETTERAUKREIS	3	-	-	5	5	24	322	2	361
	RB ZUSAMMEN	16	10	20	47	149	260	2 094	890	3 486
	RB GIESSEN									
06531	GIESSEN	1	-	-	5	15	50	233	3	307
06532	LAHN-DILL-KREIS	-	1	2	-	46	17	378	2	446
06533	LIMBURG-WEILBURG	2	1	3	8	-	14	234	2	264
06534	MARBURG-BIEDENKOPF	3	5	6	6	10	10	487	2	529
06535	VOGELSBERGKREIS	59	1	1	9	20	2	334	2	428
	UNBEKANNT	-	-	-	-	-	-	-	-	-
	RB ZUSAMMEN	65	8	12	28	91	93	1 666	11	1 974
	RB KASSEL									
06611	KASSEL,STADT	-	-	-	3	7	6	16	4	36
06631	FULDA	3	1	6	10	15	5	464	2	506
06632	HERSFELD-ROTENBURG	10	1	6	14	6	2	270	1	310
06633	KASSEL, LAND	1	1	1	6	11	38	291	1	350
06634	SCHWALM-EDER-KREIS	17	4	2	6	20	1	394	1	445
06635	WALDECK-FRANKENBERG	13	3	-	3	21	11	449	1	501
06636	WERRA-MEISSNER-KREIS	3	1	2	2	5	3	254	3	273
	RB ZUSAMMEN	47	11	17	44	85	66	2 138	13	2 421
	RB UNBEKANNT	-	-	-	-	-	-	-	-	-
	LAND INSGESAMT	128	29	49	119	325	419	5 898	914	7 881
RHEINLAND-PFALZ										
	RB KOBLENZ									
07111	KOBLENZ,STADT	1	-	-	12	7	1	21	2	44
07131	AHRWEILER	10	4	9	16	67	13	232	-	351
07132	ALTENKIRCHEN(WESTWLD.)	-	3	1	26	2	30	264	-	326
07133	BAD KREUZNACH	18	1	1	1	9	16	197	2	245
07134	BIRKENFELD	6	4	1	2	7	7	115	1	143
07135	COCHEM-ZELL	21	1	-	3	5	3	189	-	222
07137	MAYEN-KOBLENZ	20	2	4	12	45	15	212	1	311
07138	NEUWIED	4	2	1	6	11	24	219	1	268
07140	RHEIN-HUNSRUECK-KREIS	41	3	4	4	16	2	212	1	283
07141	RHEIN-LAHN-KREIS	-	-	-	2	1	24	187	2	216
07143	WESTERWALDKREIS	4	2	1	2	35	33	344	4	425
	RB ZUSAMMEN	125	22	22	86	205	168	2 192	14	2 834
	RB TRIER									
07211	TRIER-SAARBURG	5	2	1	2	4	30	373	1	418
07231	BERNKASTEL-WITTLICH	70	4	6	19	5	1	305	9	419
07232	EIFELKREIS BITBURG-PRUEM	214	2	2	4	9	17	207	4	459
07233	VULKANEIFEL	37	1	2	9	3	1	196	3	252
	RB ZUSAMMEN	326	9	11	34	21	49	1 081	17	1 548
	RB RHEINHESSEN-PFALZ									
07311	FRANKENTHAL(PFALZ),STADT	2	1	-	3	9	-	20	-	35
07312	KAISERSLAUTERN,STADT	-	-	-	1	-	9	19	-	29
07313	LANDAU I.D.PFALZ,STADT	-	-	-	1	-	5	24	2	32
07314	LUDWIGSHAFEN A.RH.,STADT	-	35	7	8	28	6	19	2	105
07315	MAINZ,STADT	-	-	-	2	4	14	28	-	48
07316	NEUSTADT A.D.WSTR.,STADT	12	-	-	7	1	10	30	-	60
07317	PIRMASENS,STADT	-	-	-	1	3	1	17	2	24
07318	SPEYER,STADT	-	-	2	-	-	6	5	12	25
07319	WORMS,STADT	5	5	-	-	65	20	27	-	122

Kraftfahrzeuganhänger										Regierungsbezirk Statistische Kennziffer Zulassungsbezirk
Land- und Forst- wirtschaft	verarbeiten- des Gewerbe	Bau- gewerbe	Handel, Reparatur von Kfz und Gebrauchsgüt.	Verkehr, Nachrichten- übermittlung	sonstige öffentliche und persönl. Dienstleist.	Arbeitnehmer und Nicht- erwerbs- personen	sonstige	insgesamt		
28	29	30	31	32	33	34	35	36		
-	18	7	10	176	111	1 274	8	1 604	05974	SOEST
26	11	15	31	113	60	1 118	13	1 387	05978	UNNA
34	158	130	243	680	985	9 842	84	12 156		RB ZUSAMMEN
159	709	740	1 521	2 475	5 409	48 247	536	59 796		LAND INSGESAMT
HESSEN										
1	4	7	9	16	45	174	12	268	06411	RB DARMSTADT DARMSTADT,STADT
-	20	-	12	85	136	515	18	786	06412	FRANKFURT AM MAIN,STADT
-	3	5	8	8	11	128	2	165	06413	OFFENBACH AM MAIN,STADT
-	3	6	6	2	66	378	4	465	06414	WIESBADEN,STADT
-	9	22	16	29	39	720	7	842	06431	BERGSTRASSE
3	17	18	18	10	60	794	1 681	2 601	06432	DARMSTADT-DIEBURG
-	3	11	10	22	53	542	3	644	06433	GROSS-GERAU
1	1	3	7	10	45	425	6	498	06434	HOCHTAUNUSKREIS
6	12	20	20	81	82	1 040	47	1 308	06435	MAIN-KINZIG-KREIS
2	2	-	3	3	46	302	1	359	06436	MAIN-TAUNUS-KREIS
2	10	6	6	5	6	352	2	389	06437	ODENWALDKREIS
2	4	13	11	6	83	568	41	728	06438	OFFENBACH
-	4	5	2	6	16	527	16	576	06439	RHEINGAU-TAUNUS-KREIS
2	1	11	22	13	100	879	6	1 034	06440	WETTERAUKREIS
19	93	127	150	296	788	7 344	1 846	10 663		RB ZUSAMMEN
-	1	2	13	-	126	730	6	878	06531	RB GIESSEN GIESSEN
-	6	11	9	82	108	840	7	1 063	06532	LAHN-DILL-KREIS
1	3	4	7	4	52	516	1	588	06533	LIMBURG-WEILBURG
3	13	17	30	15	37	725	-	840	06534	MARBURG-BIEDENKOPF
7	5	2	21	36	8	432	11	522	06535	VOGELSBERGKREIS
-	-	-	-	-	-	-	-	-		UNBEKANNT
11	28	36	80	137	331	3 243	25	3 891		RB ZUSAMMEN
-	2	4	10	15	52	343	1	427	06611	RB KASSEL KASSEL,STADT
-	10	29	17	26	26	706	4	818	06631	FULDA
6	15	10	36	6	6	440	3	522	06632	HERSFELD-ROTENBURG
-	2	4	10	33	98	903	3	1 053	06633	KASSEL, LAND
11	21	7	22	31	10	786	5	893	06634	SCHWALM-EDER-KREIS
7	20	19	7	28	30	706	4	821	06635	WALDECK-FRANKENBERG
-	-	7	13	4	6	447	4	481	06636	WERRA-MEISSNER-KREIS
24	70	80	115	143	228	4 331	24	5 015		RB ZUSAMMEN
-	-	1	-	-	-	-	-	1		RB UNBEKANNT
54	191	244	345	576	1 347	14 918	1 895	19 570		LAND INSGESAMT
RHEINLAND-PFALZ										
3	2	1	7	12	10	214	6	255	07111	RB KOBLENZ KOBLENZ,STADT
12	9	14	50	29	24	417	6	561	07131	AHRWEILER
-	20	7	80	1	51	559	-	718	07132	ALTENKIRCHEN(WESTWLD.)
3	6	9	12	45	46	533	4	658	07133	BAD KREUZNACH
1	6	6	49	7	16	309	3	397	07134	BIRKENFELD
6	1	16	3	2	5	277	5	315	07135	COCHEM-ZELL
7	16	22	37	66	76	662	4	890	07137	MAYEN-KOBLENZ
-	13	3	25	17	74	617	12	761	07138	NEUWIED
9	6	32	18	19	5	390	1	480	07140	RHEIN-HUNSRUECK-KREIS
-	3	4	10	2	59	450	3	531	07141	RHEIN-LAHN-KREIS
5	6	12	15	39	121	769	6	973	07143	WESTERWALDKREIS
46	88	126	306	239	487	5 197	50	6 539		RB ZUSAMMEN
-	7	14	23	7	115	603	5	774	07211	RB TRIER TRIER-SAARBURG
12	8	28	51	17	15	394	10	535	07231	BERNKASTEL-WITTLICH
28	17	15	37	14	36	376	3	526	07232	EIFELKREIS BITBURG-PRUEM
4	5	3	29	12	4	284	2	343	07233	VULKANEIFEL
44	37	60	140	50	170	1 657	20	2 178		RB ZUSAMMEN
-	-	7	10	9	5	81	1	113	07311	RB RHEINHESSEN-PFALZ FRANKENTHAL(PFALZ),STADT
-	-	3	4	-	19	182	-	208	07312	KAISERSLAUTERN,STADT
1	2	2	12	3	26	92	-	138	07313	LANDAU I.D.PFALZ,STADT
6	150	29	18	57	25	222	2	509	07314	LUDWIGSHAFEN A.RH.,STADT
-	1	2	10	17	38	199	6	273	07315	MAINZ,STADT
-	-	1	4	3	59	108	-	175	07316	NEUSTADT A.D.WSTR.,STADT
-	2	1	4	5	7	106	-	125	07317	PIRMAESENS,STADT
-	-	3	3	4	30	122	5	167	07318	SPEYER,STADT
-	2	-	5	29	41	197	-	274	07319	WORMS,STADT



(Fortsetzung): Besitzumschreibungen von Personen- und Lastkraftwagen, Zugmaschinen sowie Kraftfahrzeuganhängern 2008 nach Zulassungsbezirken und Haltergruppen

Regierungsbezirk Statistische Kennziffer Zulassungsbezirk	Personenkraftwagen								
	Land- und Forst- wirtschaft	verarbeiten- des Gewerbe	Bau- gewerbe	Handel, Reparatur von Kfz und Gebrauchsgüt.	Verkehr, Nachrichten- übermittlung	sonstige öffentliche und persönl. Dienstleist.	Arbeitnehmer und Nicht- erwerbs- personen	sonstige	insgesamt
	1	2	3	4	5	6	7	8	9
07320 ZWEIBRUECKEN,STADT	3	24	20	61	9	44	2 625	46	2 832
07331 ALZEY-WORMS	29	33	69	129	9	264	10 295	46	10 874
07332 BAD DUERCKHEIM	16	30	25	227	15	142	9 941	26	10 422
07333 DONNERSBERGKREIS	2	31	21	74	13	126	6 480	19	6 766
07334 GERMERSHEIM	5	57	40	78	151	139	9 731	26	10 227
07335 KAISERSLAUTERN	2	21	32	53	8	127	8 036	15	8 294
07336 KUSEL	1	27	15	61	4	14	6 362	13	6 497
07337 SUEDLICHE WEINSTRASSE	10	12	14	133	10	174	8 267	21	8 641
07338 RHEIN-PFALZ-KREIS	4	27	16	257	12	160	10 830	16	11 322
07339 MAINZ-BINGEN	9	129	70	238	38	330	14 930	70	15 814
07340 SUEDWESTPFALZ	3	74	36	108	8	70	8 106	28	8 433
RB ZUSAMMEN	89	2 470	579	2 393	432	3 752	144 734	725	155 174
LAND INSGESAMT	217	3 219	1 244	4 864	706	7 357	312 100	1 496	331 203
BADEN-WUERTEMBERG									
RB STUTT GART									
08111 STUTT GART,STADT	4	266	201	607	101	1 740	31 654	585	35 158
08115 BOEBLINGEN	1	94	27	489	19	1 068	26 948	39	28 685
08116 ESSLINGEN	4	373	83	507	108	1 140	36 133	295	38 643
08117 GOEPPINGEN	1	178	45	334	25	314	20 611	68	21 576
08118 LUDWIGSBURG	6	190	47	308	39	868	37 505	119	39 082
08119 REMS-MURR-KREIS	1	15	7	324	9	1 688	29 334	52	31 430
08121 HEILBRONN,STADT	1	38	44	214	33	343	8 626	72	9 371
08125 HEILBRONN	6	308	130	486	88	388	26 532	119	28 057
08126 HOHENLOHEKREIS	10	50	19	191	5	302	9 205	24	9 806
08127 SCHWAEBISCH HALL	5	148	43	213	18	320	15 681	30	16 458
08128 MAIN-TAUBER-KREIS	3	90	66	210	24	133	10 354	60	10 940
08135 HEIDENHEIM	-	82	41	226	8	154	10 637	66	11 214
08136 OSTALBKREIS	20	288	167	573	55	351	24 052	179	25 685
RB ZUSAMMEN	62	2 120	920	4 682	532	8 809	287 272	1 708	306 105
RB KARLSRUHE									
08211 BADEN-BADEN,STADT	2	46	29	185	14	157	3 451	70	3 954
08212 KARLSRUHE,STADT	-	14	9	168	16	1 184	15 715	122	17 228
08215 KARLSRUHE	4	225	243	646	86	518	30 062	168	31 952
08216 RASTATT	14	146	60	367	81	228	16 437	105	17 438
08221 HEIDELBERG,STADT	-	26	7	97	9	401	6 288	208	7 036
08222 MANNHEIM,STADT	2	68	83	247	38	1 184	18 041	112	19 775
08225 NECKAR-ODENWALD-KREIS	21	42	49	210	27	335	11 763	36	12 483
08226 RHEIN-NECKAR-KREIS	4	108	67	394	51	3 436	37 098	129	41 287
08231 PFORZHEIM,STADT	3	152	59	163	24	134	7 796	88	8 419
08235 CALW	4	104	37	218	36	214	12 674	58	13 345
08236 ENZKREIS	3	167	36	199	40	425	14 651	41	15 562
08237 FREUDENSTADT	5	100	47	157	24	33	9 592	92	10 050
RB ZUSAMMEN	62	1 198	726	3 051	446	8 249	183 568	1 229	198 529
RB FREIBURG									
08311 FREIBURG I.BREISG.STADT	1	36	21	445	19	724	10 230	157	11 633
08315 BREISGAU-HOCHSCHWARZWALD	4	57	87	290	38	629	17 377	112	18 594
08316 EMMENDINGEN	4	44	25	236	6	130	10 784	38	11 267
08317 ORTENAU-KREIS	2	196	115	624	101	823	29 294	106	31 261
08325 ROTTWEIL	-	21	10	97	181	343	11 044	9	11 705
08326 SCHWARZWALD-BAAR-KREIS	2	73	79	347	37	559	16 530	55	17 682
08327 TUTTLINGEN	2	131	20	144	4	291	10 909	11	11 512
08335 KONSTANZ	7	118	35	439	32	453	18 655	76	19 815
08336 LOERRACH	7	149	46	221	16	269	15 861	177	16 746
08337 WALDSHUT	27	148	68	252	33	265	13 209	111	14 113
RB ZUSAMMEN	56	973	506	3 095	467	4 486	153 893	852	164 328
RB TUEBINGEN									
08415 REUTLINGEN	5	82	84	394	47	771	20 973	106	22 462
08416 TUEBINGEN	4	48	53	153	21	439	14 241	46	15 005
08417 ZOLLERNALBKREIS	-	166	35	186	26	229	16 195	27	16 864
08421 ULM,STADT	2	21	37	168	21	479	7 938	63	8 729
08425 ALB-DONAU-KREIS	7	171	93	533	21	313	15 212	56	16 406
08426 BIBERACH	14	143	96	251	32	127	15 891	82	16 636
08435 BODENSEEKREIS	11	146	71	272	26	187	15 711	122	16 546
08436 RAVENSBURG	5	123	102	226	31	495	21 923	61	22 966
08437 SIGMARINGEN	3	63	50	206	21	64	11 510	40	11 957
RB ZUSAMMEN	51	963	621	2 389	246	3 104	139 594	603	147 571
LAND INSGESAMT	231	5 254	2 773	13 217	1 691	24 648	764 327	4 392	816 533
BAYERN									
RB OBERBAYERN									
09161 INGOLSTADT,STADT	-	102	32	180	9	428	8 414	64	9 229
09162 MUENCHEN,STADT	-	239	121	780	455	6 569	69 100	1 042	78 306
09163 ROSENHEIM,STADT	-	51	17	120	11	189	4 180	67	4 635
09171 ALTOETTING	2	54	27	81	11	79	8 919	24	9 197
09172 BERCHTESGADENER LAND	35	13	17	111	6	399	7 717	69	8 367

Lastkraftwagen									Regierungsbezirk Statistische Kennziffer Zulassungsbezirk
Land- und Forst- wirtschaft	verarbeiten- des Gewerbe	Bau- gewerbe	Handel, Reparatur von Kfz und Gebrauchsgüt.	Verkehr, Nachrichten- übermittlung	sonstige öffentliche und persönl. Dienstleist.	Arbeitnehmer und Nicht- erwerbs- personen	sonstige	insgesamt	
10	11	12	13	14	15	16	17	18	
-	10	18	9	-	10	50	22	119	07320 ZWEIBRUECKEN,STADT
7	8	35	18	11	53	218	18	368	07331 ALZEY-WORMS
6	4	11	51	7	86	234	8	407	07332 BAD DUERKHEIM
2	14	15	8	13	56	169	10	287	07333 DONNERSBERGKREIS
5	35	30	23	79	47	233	11	463	07334 GERMERSHEIM
1	21	22	5	8	52	203	2	314	07335 KAISERSLAUTERN
-	9	15	13	14	1	162	2	216	07336 KUSEL
4	7	13	30	11	84	215	8	372	07337 SUEDLICHE WEINSTRASSE
-	15	11	95	18	66	258	9	472	07338 RHEIN-PFALZ-KREIS
6	19	37	27	21	76	332	6	524	07339 MAINZ-BINGEN
-	21	23	9	11	14	200	13	291	07340 SUEDWESTPFALZ
37	444	349	448	283	1 112	3 413	173	6 259	RB ZUSAMMEN
89	677	790	1 026	599	2 423	7 303	415	13 322	LAND INSGESAMT
BADEN-WUERTEMBERG									
4	47	120	69	38	320	581	29	1 208	08111 STUTTGART,STADT
-	4	28	29	5	273	479	7	825	08115 BOEBLINGEN
5	119	64	101	53	281	640	73	1 336	08116 ESSLINGEN
2	42	34	61	13	74	440	22	688	08117 GOEPPINGEN
5	31	33	41	46	195	905	19	1 275	08118 LUDWIGSBURG
-	26	7	35	17	530	586	12	1 213	08119 REMS-MURR-KREIS
-	4	35	39	15	97	167	15	372	08121 HEILBRONN,STADT
6	81	138	74	44	105	521	22	991	08125 HEILBRONN
1	8	18	17	8	83	147	3	285	08126 HOHENLOHEKREIS
8	53	25	24	18	125	367	8	628	08127 SCHWABESCH HALL
4	25	31	29	18	34	181	20	342	08128 MAIN-TAUBER-KREIS
2	33	43	31	7	41	160	14	331	08135 HEIDENHEIM
4	73	93	94	35	77	333	36	745	08136 OSTALBKREIS
41	546	669	644	317	2 235	5 507	280	10 239	RB ZUSAMMEN
5	14	11	6	5	31	83	5	160	08211 BADEN-BADEN,STADT
-	4	8	17	11	322	383	23	768	08212 KARLSRUHE,STADT
1	74	113	166	92	146	563	30	1 185	08215 KARLSRUHE
7	36	51	45	72	40	362	9	622	08216 RASTATT
-	9	11	18	2	68	131	77	316	08221 HEIDELBERG,STADT
1	19	33	41	22	328	440	13	897	08222 MANNHEIM,STADT
4	11	25	47	27	105	242	10	471	08225 NECKAR-ODENWALD-KREIS
1	29	61	41	32	544	770	14	1 492	08226 RHEIN-NECKAR-KREIS
5	22	25	56	13	30	111	10	272	08231 PFORZHEIM,STADT
3	30	20	22	34	60	214	13	396	08235 CALW
2	39	28	25	25	99	278	23	519	08236 ENZKREIS
7	30	31	33	17	16	175	15	324	08237 FREUDENSTADT
36	317	417	517	352	1 789	3 752	242	7 422	RB ZUSAMMEN
-	10	18	44	7	163	286	9	537	08311 FREIBURG I.BREISG.STADT
4	16	75	64	27	223	364	25	798	08315 BREISGAU-HOCHSCHWARZWALD
2	17	17	55	9	39	273	13	425	08316 EMMENDINGEN
8	72	123	74	60	208	636	25	1 206	08317 ORTENAU-KREIS
-	5	6	21	65	133	143	5	378	08325 ROTTWEIL
1	21	55	58	60	167	231	9	602	08326 SCHWARZWALD-BAAR-KREIS
-	20	26	12	16	60	159	5	298	08327 TUTTLINGEN
2	28	57	47	17	133	416	15	715	08335 KONSTANZ
1	37	53	24	14	80	340	15	564	08336 LOERRACH
2	42	45	22	7	63	180	12	373	08337 WALDSHUT
20	268	475	421	282	1 269	3 028	133	5 896	RB ZUSAMMEN
1	20	55	65	44	206	353	33	777	08415 RB TUEBINGEN
2	9	33	24	21	112	194	6	401	08416 REUTLINGEN
2	26	9	24	58	40	418	25	602	08417 ZOLLERNALBKREIS
2	19	23	37	13	130	137	9	370	08421 ULM,STADT
2	44	56	69	23	91	288	8	581	08425 ALB-DONAU-KREIS
7	69	61	53	44	39	262	24	559	08426 BIBERACH
5	52	51	42	17	46	288	19	520	08435 BODENSEEKREIS
3	29	94	49	24	151	485	18	853	08436 RAVENSBURG
-	9	18	27	9	16	276	18	373	08437 SIGMARINGEN
24	277	400	390	253	831	2 701	160	5 036	RB ZUSAMMEN
121	1 408	1 961	1 972	1 204	6 124	14 988	815	28 593	LAND INSGESAMT
BAYERN									
1	14	10	21	10	65	117	3	241	09161 RB OBERBAYERN
1	20	43	80	22	919	1 599	46	2 730	09162 INGOLSTADT,STADT
-	7	6	21	3	18	103	3	161	09162 MUENCHEN,STADT
1	18	11	8	5	41	176	5	265	09163 ROSENHEIM,STADT
2	3	14	20	3	56	145	4	247	09171 ALTOETTING
									09172 BERCHTESGADENER LAND



(Fortsetzung): Besitzumschreibungen von Personen- und Lastkraftwagen, Zugmaschinen sowie Kraftfahrzeuganhängern 2008 nach Zulassungsbezirken und Haltergruppen

Regierungsbezirk Statistische Kennziffer Zulassungsbezirk	Zugmaschinen								
	Land- und Forst- wirtschaft	verarbeiten- des Gewerbe	Bau- gewerbe	Handel, Reparatur von Kfz und Gebrauchsgüt.	Verkehr, Nachrichten- übermittlung	sonstige öffentliche und persönl. Dienstleist.	Arbeitnehmer und Nicht- erwerbs- personen	sonstige	insgesamt
	19	20	21	22	23	24	25	26	27
07320 ZWEIBRUECKEN,STADT	3	-	3	-	-	-	15	2	23
07331 ALZEY-WORMS	78	-	1	2	7	7	188	3	286
07332 BAD DUERCKHEIM	9	-	-	6	3	10	122	-	150
07333 DONNERSBERGKREIS	23	-	3	-	3	6	116	2	153
07334 GERMERSHEIM	11	14	-	6	65	5	124	1	226
07335 KAISERSLAUTERN	-	1	3	-	3	7	156	1	171
07336 KUSEL	-	-	2	-	11	-	154	1	168
07337 SUEDLICHE WEINSTRASSE	15	1	-	5	2	12	199	1	235
07338 RHEIN-PFALZ-KREIS	5	1	-	18	20	13	110	1	168
07339 MAINZ-BINGEN	14	2	6	7	5	9	232	2	277
07340 SUEDWESTPFALZ	1	1	2	1	7	2	219	3	236
RB ZUSAMMEN	178	61	29	68	236	142	1 824	35	2 573
LAND INSGESAMT	629	92	62	188	462	359	5 097	66	6 955
BADEN-WUERTEMBERG									
RB STUTT GART									
08111 STUTT GART,STADT	4	6	1	5	23	38	59	3	139
08115 BOEBLINGEN	3	-	1	7	-	22	311	2	346
08116 ESSLINGEN	5	8	10	11	41	33	384	7	499
08117 GOEPPINGEN	3	3	1	19	25	11	371	9	442
08118 LUDWIGSBURG	-	4	-	5	26	35	401	2	473
08119 REMS-MURR-KREIS	20	6	-	-	19	44	424	-	513
08121 HEILBRONN,STADT	1	-	1	10	2	7	41	2	64
08125 HEILBRONN	3	2	6	12	43	5	564	5	640
08126 HOHENLOHEKREIS	9	3	2	8	9	18	277	2	328
08127 SCHWABEBISCH HALL	5	3	2	6	9	18	511	5	559
08128 MAIN-TAUBER-KREIS	7	1	1	1	3	9	456	2	480
08135 HEIDENHEIM	1	-	2	3	3	3	188	2	202
08136 OSTALBKREIS	7	3	3	5	21	11	533	7	590
RB ZUSAMMEN	68	39	30	92	224	254	4 520	48	5 275
RB KARLSRUHE									
08211 BADEN-BADEN,STADT	2	1	1	-	1	5	27	-	37
08212 KARLSRUHE,STADT	-	-	-	10	3	23	47	5	88
08215 KARLSRUHE	4	5	8	13	62	22	484	2	600
08216 RASTATT	-	6	2	6	62	10	250	1	337
08221 HEIDELBERG,STADT	3	-	-	-	4	7	15	3	32
08222 MANNHEIM,STADT	1	-	1	2	6	22	28	-	60
08225 NECKAR-ODENWALD-KREIS	6	-	-	5	14	22	329	3	379
08226 RHEIN-NECKAR-KREIS	7	3	2	4	29	45	380	3	473
08231 PFORZHEIM,STADT	2	-	-	2	2	2	16	1	25
08235 CALW	3	3	-	6	40	11	263	3	329
08236 ENZKREIS	1	3	-	1	32	14	256	-	307
08237 FREUDENSTADT	7	4	-	7	33	1	276	6	334
RB ZUSAMMEN	36	25	14	56	288	184	2 371	27	3 001
RB FREIBURG									
08311 FREIBURG I.BREISG.STADT	3	-	1	3	-	8	43	-	58
08315 BREISGAU-HOCHSCHWARZWALD	3	-	3	7	17	32	538	2	602
08316 EMMENDINGEN	-	2	-	8	4	1	291	3	309
08317 ORTENAU-KREIS	7	9	4	6	48	28	723	3	828
08325 ROTTWEIL	-	1	-	1	15	19	316	3	355
08326 SCHWARZWALD-BAAR-KREIS	-	1	2	59	14	13	213	3	305
08327 TUTTLINGEN	-	1	2	1	8	6	214	2	234
08335 KONSTANZ	1	2	3	6	8	10	320	3	353
08336 LOERRACH	7	1	2	3	1	2	303	2	321
08337 WALDSHUT	21	5	7	1	8	8	347	5	402
RB ZUSAMMEN	42	22	24	95	123	127	3 308	26	3 767
RB TUEBINGEN									
08415 REUTLINGEN	2	5	2	16	40	16	472	3	556
08416 TUEBINGEN	1	-	3	6	18	13	273	-	314
08417 ZOLLERNALBKREIS	-	1	4	1	13	9	466	6	500
08421 ULM,STADT	4	2	-	4	8	8	19	2	47
08425 ALB-DONAU-KREIS	8	2	4	12	13	8	493	2	542
08426 BIBERACH	23	6	2	7	38	9	495	3	583
08435 BODENSEEKREIS	26	2	1	3	6	8	299	7	352
08436 RAVENSBERG	33	3	9	6	13	13	557	4	638
08437 SIGMARINGEN	4	1	2	5	7	4	324	4	351
RB ZUSAMMEN	101	22	27	60	156	88	3 398	31	3 883
LAND INSGESAMT	247	108	95	303	791	653	13 597	132	15 926
BAYERN									
RB OBERBAYERN									
09161 INGOLSTADT,STADT	-	-	-	2	2	2	52	2	60
09162 MUENCHEN,STADT	-	19	1	12	2	169	92	6	301
09163 ROSENHEIM,STADT	-	-	-	-	6	5	18	-	29
09171 ALTOETTING	-	3	-	-	-	7	213	1	224
09172 BERCHTESGADENER LAND	22	1	-	-	22	24	141	3	213

Kraftfahrzeughänger									Regierungsbezirk Statistische Kennziffer Zulassungsbezirk
Land- und Forst- wirtschaft	verarbeiten- des Gewerbe	Bau- gewerbe	Handel, Reparatur von Kfz und Gebrauchsgüt.	Verkehr, Nachrichten- übermittlung	sonstige öffentliche und persönl. Dienstleist.	Arbeitnehmer und Nicht- erwerbs- personen	sonstige	insgesamt	
28	29	30	31	32	33	34	35	36	
1	4	5	5	2	-	71	6	94	07320 ZWEIBRUECKEN,STADT
8	2	13	16	10	35	414	5	503	07331 ALZEY-WORMS
2	6	7	31	4	51	385	2	488	07332 BAD DUERCKHEIM
8	1	2	10	7	32	303	2	365	07333 DONNERSBERGKREIS
1	47	6	11	79	27	369	2	542	07334 GERMERSHEIM
-	11	11	8	7	29	455	-	521	07335 KAISERSLAUTERN
-	4	9	10	1	2	329	2	357	07336 KUSEL
2	5	2	11	5	31	369	1	426	07337 SUEDLICHE WEINSTRASSE
7	4	5	57	27	28	412	-	540	07338 RHEIN-PFALZ-KREIS
5	1	14	22	20	50	587	7	706	07339 MAINZ-BINGEN
-	8	8	8	-	12	388	6	430	07340 SUEDWESTPFALZ
41	250	130	259	289	547	5 391	47	6 954	RB ZUSAMMEN
131	375	316	705	578	1 204	12 245	117	15 671	LAND INSGESAMT
BADEN-WUERTEMBERG									
3	19	6	33	37	120	642	11	871	08111 STUTTGART,STADT
2	5	25	11	10	118	884	4	1 059	08115 BOEBLINGEN
1	34	32	32	28	133	1 243	14	1 517	08116 ESSLINGEN
2	14	7	21	44	31	801	14	934	08117 GOEPPINGEN
1	15	13	31	37	101	1 214	5	1 417	08118 LUDWIGSBURG
3	32	-	6	27	181	1 114	2	1 365	08119 REMS-MURR-KREIS
-	2	14	11	18	44	195	6	290	08121 HEILBRONN,STADT
3	18	48	60	72	45	1 081	12	1 339	08125 HEILBRONN
2	6	9	12	4	51	375	2	461	08126 HOHENLOHEKREIS
-	10	15	12	82	69	756	3	947	08127 SCHWAEBISCH HALL
2	16	11	12	18	16	433	13	521	08128 MAIN-TAUBER-KREIS
1	7	9	32	5	22	388	3	467	08135 HEIDENHEIM
11	53	52	51	51	36	940	14	1 208	08136 OSTALBKREIS
31	231	241	324	433	967	10 066	103	12 396	RB ZUSAMMEN
4	5	3	2	2	13	101	2	132	08211 BADEN-BADEN,STADT
-	2	2	4	4	107	470	7	596	08212 KARLSRUHE,STADT
-	27	57	78	101	76	1 276	10	1 625	08215 KARLSRUHE
3	18	17	37	155	26	747	4	1 007	08216 RASTATT
1	1	2	7	4	14	143	55	227	08221 HEIDELBERG,STADT
2	7	13	6	31	164	377	1	601	08222 MANNHEIM,STADT
5	9	11	27	25	73	489	5	644	08225 NECKAR-ODENWALD-KREIS
8	8	19	23	23	189	1 191	6	1 467	08226 RHEIN-NECKAR-KREIS
1	7	9	7	3	8	183	6	224	08231 PFORZHEIM,STADT
1	22	17	16	26	22	556	8	668	08235 CALW
4	24	3	24	29	53	674	2	813	08236 ENZKREIS
3	14	18	19	31	6	413	5	509	08237 FREUDENSTADT
32	144	171	250	434	751	6 620	111	8 513	RB ZUSAMMEN
1	-	7	26	1	63	305	5	408	08311 FREIBURG I.BREISG.STADT
-	6	48	28	29	130	878	17	1 136	08315 BREISGAU-HOCHSCHWARZWALD
2	2	8	30	4	14	448	9	517	08316 EMMENDINGEN
1	44	42	32	54	88	1 362	5	1 628	08317 ORTENAU-KREIS
-	4	2	5	39	54	497	2	603	08325 ROTTWEIL
1	6	70	98	21	76	588	3	863	08326 SCHWARZWALD-BAAR-KREIS
-	3	6	6	10	32	489	7	553	08327 TUTTLINGEN
3	12	20	22	15	76	854	5	1 007	08335 KONSTANZ
1	9	17	8	25	34	667	6	767	08336 LOERRACH
8	13	21	14	17	43	522	14	652	08337 WALDSHUT
17	99	241	269	215	610	6 610	73	8 134	RB ZUSAMMEN
3	8	25	36	12	83	898	6	1 071	08415 RB TUEBINGEN
1	12	10	14	34	62	558	4	695	08416 REUTLINGEN
-	16	9	13	34	52	712	10	846	08417 ZOLLERNALBKREIS
1	17	6	7	15	35	177	2	260	08421 ULM,STADT
5	17	29	35	26	30	717	1	860	08425 ALB-DONAU-KREIS
13	29	19	24	72	48	745	8	958	08426 BIBERACH
9	17	36	21	25	18	629	18	773	08435 BODENSEEKREIS
11	14	35	15	19	83	1 048	1	1 226	08436 RAVENSBURG
2	8	9	10	25	7	550	9	620	08437 SIGMARINGEN
45	138	178	175	262	418	6 034	59	7 309	RB ZUSAMMEN
125	612	831	1 018	1 344	2 746	29 330	346	36 352	LAND INSGESAMT
BAYERN									
1	3	6	12	9	25	270	7	333	09161 RB OBERBAYERN
-	32	3	20	7	405	1 550	16	2 033	09162 INGOLSTADT,STADT
-	3	-	6	3	11	134	1	158	09162 MUENCHEN,STADT
-	11	5	2	6	27	395	8	454	09163 ROSENHEIM,STADT
7	1	17	4	29	47	253	3	361	09171 ALTOETTING
									09172 BERCHTESGADENER LAND



(Fortsetzung): Besitzumschreibungen von Personen- und Lastkraftwagen, Zugmaschinen sowie Kraftfahrzeuganhängern 2008 nach Zulassungsbezirken und Haltergruppen

Regierungsbezirk Statistische Kennziffer Zulassungsbezirk	Personenkraftwagen									
	Land- und Forst- wirtschaft	verarbeiten- des Gewerbe	Bau- gewerbe	Handel, Reparatur von Kfz und Gebrauchsgüt.	Verkehr, Nachrichten- übermittlung	sonstige öffentliche und persönl. Dienstleist.	Arbeitnehmer und Nicht- erwerbs- personen	sonstige	insgesamt	
	1	2	3	4	5	6	7	8	9	
09173	BAD TOELZ-WOLFRATSHAUSEN	6	55	27	118	9	310	9 655	32	10 212
09174	DACHAU	2	54	41	190	39	221	10 134	52	10 733
09175	EBERSBERG	16	66	28	208	9	299	8 347	53	9 026
09176	EICHSTAETT	2	93	48	155	22	64	8 727	51	9 162
09177	ERDING	1	48	40	224	80	114	9 882	61	10 450
09178	FREISING	4	18	20	119	44	537	12 743	34	13 519
09179	FUERSTENFELDBRUCK	1	25	24	175	8	443	13 168	42	13 886
09180	GARMISCH-PARTENKIRCHEN	28	9	8	129	11	391	5 757	63	6 396
09181	LANDSBERG AM LECH	11	19	20	147	15	334	9 025	40	9 611
09182	MIESBACH	7	72	36	150	10	126	7 969	155	8 525
09183	MUEHLDORF A.INN	29	80	39	156	15	23	9 024	57	9 423
09184	MUENCHEN	2	297	116	640	109	1 757	19 429	714	23 064
09185	NEUBURG-SCHROBENHAUSEN	23	41	75	160	56	182	7 385	37	7 959
09186	PFaffenHOFEN A.D.ILM	8	73	36	129	42	165	9 648	36	10 137
09187	ROSENHEIM	60	181	105	466	17	209	19 144	218	20 400
09188	STARNBERG	5	100	21	219	11	497	8 979	138	9 970
09189	TRAUNSTEIN	5	95	56	173	11	101	14 126	78	14 645
09190	WEILHEIM-SCHONGAU	43	86	32	171	14	141	10 572	83	11 142
	RB ZUSAMMEN	290	1 871	986	5 001	1 014	13 578	292 044	3 210	317 994
	RB NIEDERBAYERN									
09261	LANDSHUT,STADT	-	32	21	103	4	97	4 305	94	4 656
09262	PASSAU,STADT	1	14	8	254	4	212	3 058	46	3 597
09263	STRAUBING,STADT	1	35	12	154	13	39	3 294	76	3 624
09271	DEGGENDORF	13	33	90	210	42	220	9 961	58	10 627
09272	FREYUNG-GRAFENAU	5	26	37	97	6	127	7 208	26	7 532
09273	KELHEIM	16	19	26	117	18	190	9 537	11	9 934
09274	LANDSHUT	27	86	41	194	22	278	12 510	35	13 193
09275	PASSAU	57	92	47	240	10	468	15 514	64	16 492
09276	REGEN	65	67	40	113	20	21	6 524	67	6 917
09277	ROTTAL-INN	109	126	86	222	18	208	9 704	85	10 558
09278	STRAUBING-BOGEN	18	37	26	93	16	50	8 150	38	8 428
09279	DINGOLFING-LANDAU	17	46	13	85	92	21	8 223	26	8 523
	RB ZUSAMMEN	329	613	447	1 882	265	1 931	97 988	626	104 081
	RB OBERPFALZ									
09361	AMBERG,STADT	-	28	18	73	2	107	3 094	40	3 362
09362	REGENSBURG,STADT	-	16	10	227	24	847	7 866	187	9 177
09363	WEIDEN I.D.OPF.,STADT	1	37	17	137	5	114	2 970	27	3 308
09371	AMBERG-SULZBACH	8	54	56	179	17	91	8 640	52	9 097
09372	CHAM	17	88	98	371	31	192	10 885	67	11 749
09373	NEUMARKT I.D.OPF.	16	115	116	813	34	135	9 687	83	10 999
09374	NEUSTADT A.D.WALDNAAB	68	42	34	74	20	80	8 401	29	8 748
09375	REGENSBURG	7	67	53	281	104	227	14 416	50	15 205
09376	SCHWANDORF	11	53	36	308	35	370	12 202	48	13 063
09377	TIRSCHENREUTH	2	41	37	82	18	23	6 382	37	6 622
	RB ZUSAMMEN	130	541	475	2 545	290	2 186	84 543	620	91 330
	RB OBERFRANKEN									
09461	BAMBERG,STADT	-	65	16	125	10	115	3 957	97	4 385
09462	BAYREUTH,STADT	-	26	48	164	8	138	4 196	178	4 758
09463	COBURG,STADT	1	30	7	84	8	36	2 654	128	2 948
09464	HOF,STADT	-	35	19	46	29	85	3 292	19	3 525
09471	BAMBERG	3	63	84	142	17	229	11 296	55	11 889
09472	BAYREUTH	11	73	49	113	27	45	8 650	47	9 015
09473	COBURG	8	59	25	85	19	84	6 854	32	7 166
09474	FORCHHEIM	4	24	38	135	19	234	8 717	26	9 197
09475	HOF	24	79	22	146	25	93	8 062	19	8 470
09476	KRONACH	6	82	31	88	9	50	5 418	26	5 710
09477	KULMBACH	65	66	24	106	29	93	5 636	50	6 069
09478	LICHTENFELS	3	44	15	83	6	117	5 023	29	5 320
09479	WUNSIEDEL I.FICHTELGEB.	6	66	26	181	13	67	6 103	148	6 610
	RB ZUSAMMEN	131	712	404	1 498	219	1 386	79 858	854	85 062
	RB MITTELFRANKEN									
09561	ANSBACH,STADT	2	16	8	106	16	27	2 774	18	2 967
09562	ERLANGEN,STADT	2	91	34	123	20	71	5 751	149	6 241
09563	FUERTH,STADT	4	84	28	265	14	253	7 622	48	8 318
09564	NUERNBERG,STADT	18	295	172	942	131	694	29 349	894	32 495
09565	SCHWABACH,STADT	-	46	16	595	4	108	2 682	12	3 463
09571	ANSBACH	5	108	94	212	32	113	13 935	67	14 566
09572	ERLANGEN-HOECHSTADT	3	63	28	115	10	140	9 182	44	9 585
09573	FUERTH	-	54	40	181	10	94	8 382	21	8 782
09574	NUERNBERGER LAND	1	111	55	279	27	168	11 985	84	12 710
09575	NEUSTADT/AISCH-WINDSHEIM	20	50	48	184	21	75	7 708	39	8 145
09576	ROTH	5	77	32	780	233	29	9 177	64	10 397
09577	WEISSENBURG-GUNZENHAUSEN	34	58	41	273	39	74	6 829	48	7 396
	RB ZUSAMMEN	94	1 053	596	4 055	557	1 846	115 376	1 488	125 065
	RB UNTERFRANKEN									
09661	ASCHAFFENBURG,STADT	-	49	60	161	375	150	4 619	152	5 566
09662	SCHWEINFURT,STADT	-	29	7	46	2	186	3 376	28	3 674
09663	WUERZBURG,STADT	4	106	15	207	34	171	6 457	181	7 175
09671	ASCHAFFENBURG	1	104	70	234	39	486	12 856	65	13 855
09672	BAD KISSINGEN	32	64	72	109	41	58	8 220	104	8 700

Lastkraftwagen									Regierungsbezirk Statistische Kennziffer Zulassungsbezirk
Land- und Forst- wirtschaft	verarbeiten- des Gewerbe	Bau- gewerbe	Handel, Reparatur von Kfz und Gebrauchsgüt.	Verkehr, Nachrichten- übermittlung	sonstige öffentliche und persönl. Dienstleist.	Arbeitnehmer und Nicht- erwerbs- personen	sonstige	insgesamt	
10	11	12	13	14	15	16	17	18	
4	16	22	19	3	58	247	7	376	09173 BAD TOELZ-WOLFRATSHAUSEN
1	17	23	20	23	59	228	7	378	09174 DACHAU
2	5	9	16	22	63	163	5	285	09175 EBERSBERG
1	17	38	23	16	9	170	11	285	09176 EICHSTAETT
1	13	26	18	41	34	225	10	368	09177 ERDING
-	9	12	14	19	199	274	9	536	09178 FREISING
-	4	30	16	10	112	329	10	511	09179 FUERSTENFELDBRUCK
1	3	8	12	5	77	152	4	262	09180 GARMISCH-PARTENKIRCHEN
2	8	20	16	31	96	197	2	372	09181 LANDSBERG AM LECH
1	20	18	24	13	22	171	12	281	09182 MIESBACH
3	23	12	74	18	12	262	15	419	09183 MUEHLDORF A.INN
3	29	58	59	51	225	362	51	838	09184 MUENCHEN
11	17	53	18	23	28	157	16	323	09185 NEUBURG-SCHROBENHAUSEN
4	23	20	25	54	43	215	13	397	09186 PFAFFENHOFEN A.D.ILM
14	38	47	77	9	51	435	31	702	09187 ROSENHEIM
-	15	12	17	8	44	218	6	320	09188 STARNBERG
1	33	41	47	6	37	294	17	476	09189 TRAUNSTEIN
4	25	45	25	17	29	290	16	451	09190 WEILHEIM-SCHONGAU
58	377	578	670	412	2 297	6 529	303	11 224	RB ZUSAMMEN
-	9	5	22	2	5	116	5	164	RB NIEDERBAYERN
-	10	6	39	6	59	39	11	170	09261 LANDSHUT,STADT
-	15	11	63	1	13	105	24	232	09262 PASSAU,STADT
2	13	33	23	19	57	238	13	398	09263 STRAUBING,STADT
4	16	24	10	5	35	186	10	290	09271 DEGGENDORF
9	7	17	9	3	52	253	-	350	09272 FREYUNG-GRAFENAU
6	19	50	30	17	71	281	3	477	09273 KELHEIM
1	66	34	19	5	139	338	16	618	09274 LANDSHUT
4	24	31	9	7	3	143	7	228	09275 PASSAU
9	102	48	40	21	37	199	15	471	09276 REGEN
9	18	26	39	19	21	230	11	373	09277 ROTTAL-INN
2	8	10	12	27	5	205	4	273	09278 STRAUBING-BOGEN
46	307	295	315	132	497	2 333	119	4 044	09279 DINGOLFING-LANDAU
-	10	7	8	3	18	33	2	81	RB OBERPFALZ
-	1	5	26	20	115	118	16	301	09361 AMBERG,STADT
-	18	30	19	7	17	46	4	141	09362 REGENSBURG,STADT
5	30	41	57	14	62	110	8	327	09363 WEIDEN I.D.OPF.,STADT
4	52	90	25	35	68	209	15	498	09371 AMBERG-SULZBACH
5	28	57	48	23	25	181	4	371	09372 CHAM
2	15	26	8	7	29	178	4	269	09373 NEUMARKT I.D.OPF.
11	29	29	40	68	56	260	6	499	09374 NEUSTADT A.D.WALDNAAB
4	19	28	22	22	98	210	6	409	09375 REGENSBURG
4	15	26	16	3	4	105	14	187	09376 SCHWANDORF
35	217	339	269	202	492	1 450	79	3 083	09377 TIRSCHENREUTH
2	13	7	29	8	40	64	15	178	RB ZUSAMMEN
-	8	46	37	17	31	82	14	235	RB OBERFRANKEN
-	8	7	18	12	13	43	15	116	09461 BAMBERG,STADT
-	9	29	14	30	12	77	2	173	09462 BAYREUTH,STADT
-	24	43	23	16	66	220	17	409	09463 COBURG,STADT
8	40	36	25	22	33	198	15	377	09464 HOF,STADT
2	24	19	10	18	33	130	7	243	09471 BAMBERG
1	6	43	13	22	46	186	4	321	09472 BAYREUTH
-	24	23	21	15	34	182	5	304	09473 COBURG
-	15	34	14	5	13	92	5	178	09474 FORCHHEIM
8	14	19	7	22	19	117	9	215	09475 HOF
-	14	10	11	11	53	96	6	201	09476 KRONACH
2	15	21	17	2	22	117	15	211	09477 KULMBACH
23	214	337	239	200	415	1 604	129	3 161	09478 LICHTENFELS
1	2	1	15	10	6	55	5	95	09479 WUNSIEDEL I.FICHTELGEB.
-	13	19	14	13	14	80	17	170	RB MITTELFRANKEN
2	16	21	44	13	79	245	6	426	09561 ANSBACH,STADT
3	52	107	184	177	122	793	134	1 572	09562 ERLANGEN,STADT
1	8	5	13	6	15	64	6	118	09563 FUERTH,STADT
2	38	70	32	13	36	261	16	468	09564 NUERNBERG,STADT
2	18	24	14	6	26	187	8	285	09565 SCHWABACH,STADT
1	16	18	19	10	41	222	5	332	09571 ANSBACH
5	22	23	45	17	53	256	22	443	09572 ERLANGEN-HOECHSTADT
2	23	53	22	18	15	216	6	355	09573 FUERTH
5	8	31	60	74	3	184	15	380	09574 NUERNBERGER LAND
5	36	47	45	22	14	132	7	308	09575 NEUSTADT/AISCH-WINDSHEIM
29	252	419	507	379	424	2 695	247	4 952	09576 ROTH
-	12	40	27	16	24	96	5	220	09577 WEISSENBURG-GUNZENHAUSEN
-	4	7	15	2	43	63	6	140	RB ZUSAMMEN
2	52	18	32	30	35	119	18	306	RB UNTERFRANKEN
-	16	26	30	22	152	350	8	604	09661 ASCHAFFENBURG,STADT
2	24	38	16	38	21	137	19	295	09662 SCHWEINFURT,STADT
									09663 WUERZBURG,STADT
									09671 ASCHAFFENBURG
									09672 BAD KISSINGEN



(Fortsetzung): Besitzumschreibungen von Personen- und Lastkraftwagen, Zugmaschinen sowie Kraftfahrzeuganhängern 2008 nach Zulassungsbezirken und Haltergruppen

Regierungsbezirk Statistische Kennziffer Zulassungsbezirk	Zugmaschinen									
	Land- und Forst- wirtschaft	verarbeiten- des Gewerbe	Bau- gewerbe	Handel, Reparatur von Kfz und Gebrauchsgüt.	Verkehr, Nachrichten- übermittlung	sonstige öffentliche und persönl. Dienstleist.	Arbeitnehmer und Nicht- erwerbs- personen	sonstige	insgesamt	
	19	20	21	22	23	24	25	26	27	
09173	BAD TOELZ-WOLFRATSHAUSEN	10	2	1	-	1	9	279	1	303
09174	DACHAU	3	-	1	-	4	5	178	3	194
09175	EBERSBERG	75	1	1	1	15	8	99	2	202
09176	EICHSTAETT	74	2	4	1	16	2	283	2	384
09177	ERDING	264	-	1	1	17	4	43	2	332
09178	FREISING	32	-	2	2	19	27	295	2	379
09179	FUERSTENFELDBRUCK	-	-	-	-	-	8	182	-	190
09180	GARMISCH-PARTENKIRCHEN	58	1	2	3	2	14	126	6	212
09181	LANDSBERG AM LECH	161	1	2	9	4	17	165	-	359
09182	MIESBACH	53	5	3	1	8	2	202	5	279
09183	MUEHLDORF A.INN	84	-	2	13	10	1	201	4	315
09184	MUENCHEN	4	4	4	7	5	37	120	16	197
09185	NEUBURG-SCHROBENHAUSEN	160	1	7	1	3	2	95	18	287
09186	PFAFFENHOFEN A.D.ILM	37	1	1	4	24	4	257	4	332
09187	ROSENHEIM	174	3	-	4	12	30	364	7	594
09188	STARBERG	13	-	1	3	6	13	136	4	176
09189	TRAUNSTEIN	75	1	5	2	8	5	447	5	548
09190	WEILHEIM-SCHONGAU	69	2	5	1	1	2	354	16	450
	RB ZUSAMMEN	1 368	47	43	67	187	397	4 342	109	6 560
	RB NIEDERBAYERN									
09261	LANDSHUT,STADT	-	3	-	2	-	2	26	-	33
09262	PASSAU,STADT	-	-	-	7	1	3	28	-	39
09263	STRAUBING,STADT	-	1	-	12	-	1	13	-	27
09271	DEGGENDORF	9	4	3	2	4	11	367	3	403
09272	FREYUNG-GRAFENAU	11	1	-	3	2	3	434	2	456
09273	KELHEIM	33	-	-	3	4	18	280	-	338
09274	LANDSHUT	176	1	1	5	9	18	296	2	508
09275	PASSAU	253	2	3	3	8	19	448	6	742
09276	REGEN	212	5	3	3	3	1	191	3	421
09277	ROTTAL-INN	375	4	6	13	16	14	184	3	615
09278	STRAUBING-BOGEN	244	2	-	-	10	1	234	6	497
09279	DINGOLFING-LANDAU	23	-	-	5	12	2	310	1	353
	RB ZUSAMMEN	1 336	23	16	58	69	93	2 811	26	4 432
	RB OBERPFALZ									
09361	AMBERG,STADT	-	-	2	2	3	3	11	2	23
09362	REGENSBURG,STADT	-	-	-	1	4	16	19	2	42
09363	WEIDEN I.D.OPF.,STADT	-	-	-	-	23	7	8	1	39
09371	AMBERG-SULZBACH	167	1	1	2	14	13	245	4	447
09372	CHAM	306	3	6	8	14	10	423	2	772
09373	NEUMARKT I.D.OPF.	88	1	56	9	12	10	338	1	515
09374	NEUSTADT A.D.WALDNAAB	72	2	1	1	7	2	329	2	416
09375	REGENSBURG	136	1	2	5	29	8	357	3	541
09376	SCHWANDORF	117	-	2	3	102	25	423	1	673
09377	TIRSCHENREUTH	42	3	1	3	5	4	248	3	309
	RB ZUSAMMEN	928	11	71	34	213	98	2 401	21	3 777
	RB OBERFRANKEN									
09461	BAMBERG,STADT	1	-	-	1	28	1	16	2	49
09462	BAYREUTH,STADT	1	-	-	-	4	3	9	2	19
09463	COBURG,STADT	-	-	-	-	4	4	4	2	14
09464	HOF,STADT	-	1	1	-	17	5	19	2	45
09471	BAMBERG	2	-	-	-	6	7	427	4	446
09472	BAYREUTH	33	2	2	1	2	3	434	1	478
09473	COBURG	8	2	1	1	11	1	223	-	247
09474	FORCHHEIM	28	2	1	2	13	11	260	1	318
09475	HOF	30	1	6	13	9	16	226	-	301
09476	KRONACH	97	-	-	3	3	3	138	1	245
09477	KULMBACH	85	1	-	15	41	1	134	3	280
09478	LICHTENFELS	22	1	1	1	3	10	170	1	209
09479	WUNSIEDEL I.FICHTELGEB.	121	-	2	2	4	8	140	3	280
	RB ZUSAMMEN	428	10	14	39	145	73	2 200	22	2 931
	RB MITTELFRANKEN									
09561	ANSBACH,STADT	2	-	-	-	-	-	35	7	44
09562	ERLANGEN,STADT	2	1	2	6	-	2	29	2	44
09563	FUERTH,STADT	-	-	-	3	1	7	16	-	27
09564	NUERNBERG,STADT	15	1	3	18	63	24	76	32	232
09565	SCHWABACH,STADT	-	-	1	1	1	4	15	-	22
09571	ANSBACH	211	6	4	5	6	11	662	2	907
09572	ERLANGEN-HOECHSTADT	2	1	1	3	3	6	193	2	211
09573	FUERTH	1	-	1	1	1	7	134	1	146
09574	NUERNBERGER LAND	1	2	-	4	4	3	337	3	354
09575	NEUSTADT/AISCH-WINDSHEIM	52	6	4	5	16	4	426	4	517
09576	ROTH	2	1	4	4	28	1	312	4	356
09577	WEISSENBURG-GUNZENHAUSEN	23	4	6	3	19	2	312	1	370
	RB ZUSAMMEN	311	22	26	53	142	71	2 547	58	3 230
	RB UNTERFRANKEN									
09661	ASCHAFFENBURG,STADT	-	1	-	4	2	2	27	2	38
09662	SCHWEINFURT,STADT	-	-	2	-	2	3	3	-	10
09663	WUERZBURG,STADT	3	3	-	-	1	3	16	1	27
09671	ASCHAFFENBURG	1	2	-	-	15	49	290	-	357
09672	BAD KISSINGEN	99	4	1	2	41	7	231	6	391

Kraftfahrzeuganhänger									Regierungsbezirk Statistische Kennziffer Zulassungsbezirk
Land- und Forst- wirtschaft	verarbeiten- des Gewerbe	Bau- gewerbe	Handel, Reparatur von Kfz und Gebrauchsgüt.	Verkehr, Nachrichten- übermittlung	sonstige öffentliche und persönl. Dienstleist.	Arbeitnehmer und Nicht- erwerbs- personen	sonstige	insgesamt	
28	29	30	31	32	33	34	35	36	
6	7	3	10	3	29	413	4	475	09173 BAD TOELZ-WOLFRATSHAUSEN
3	7	12	7	13	32	438	6	518	09174 DACHAU
9	1	7	8	13	31	297	7	373	09175 EBERSBERG
7	7	14	10	20	5	431	5	499	09176 EICHSTAETT
38	5	15	12	29	21	347	12	479	09177 ERDING
4	-	7	6	24	85	440	10	576	09178 FREISING
-	4	11	9	4	32	509	6	575	09179 FUERSTENFELDBRUCK
5	4	2	7	6	34	213	6	277	09180 GARMISCH-PARTENKIRCHEN
13	2	2	16	23	71	428	4	559	09181 LANDSBERG AM LECH
4	7	13	10	3	11	317	9	374	09182 MIESBACH
15	9	4	20	16	17	430	9	520	09183 MUEHLDORF A.INN
5	7	33	30	11	101	576	14	777	09184 MUENCHEN
33	4	37	13	8	20	328	9	452	09185 NEUBURG-SCHROBENHAUSEN
4	11	5	17	23	10	430	9	509	09186 PFAFFENHOFEN A.D.ILM
38	26	26	23	10	76	835	23	1 057	09187 ROSENHEIM
3	6	4	11	4	30	385	11	454	09188 STARNBURG
10	9	14	17	14	17	663	28	772	09189 TRAUNSTEIN
11	7	10	18	13	31	539	19	648	09190 WEILHEIM-SCHONGAU
216	173	250	288	291	1 168	10 621	226	13 233	RB ZUSAMMEN
-	5	2	4	1	10	121	6	149	RB NIEDERBAYERN
-	4	2	6	4	34	104	1	155	09261 LANDSHUT,STADT
-	3	8	5	1	5	108	1	131	09262 PASSAU,STADT
4	3	11	9	11	21	405	2	466	09263 STRAUBING,STADT
2	7	9	3	6	15	302	2	346	09271 DEGGENDORF
7	2	5	4	3	31	349	1	402	09272 FREYUNG-GRAFENAU
30	9	25	19	9	67	575	3	737	09273 KELHEIM
24	21	15	12	7	59	682	1	821	09274 LANDSHUT
21	8	16	10	12	1	266	8	342	09275 PASSAU
59	17	21	22	14	40	434	5	612	09276 REGEN
31	8	5	14	17	10	416	6	507	09277 ROTTAL-INN
2	3	2	16	27	4	423	1	478	09278 STRAUBING-BOGEN
180	90	121	124	112	297	4 185	37	5 146	09279 DINGOLFING-LANDAU
-	2	4	8	9	5	83	1	112	RB OBERPFALZ
-	1	-	13	21	56	156	5	252	09361 AMBERG,STADT
1	2	6	6	25	12	67	1	120	09362 REGENSBURG,STADT
12	10	18	14	24	35	323	11	447	09363 WEIDEN I.D.OPF.,STADT
34	28	39	16	29	49	463	5	663	09371 AMBERG-SULZBACH
16	3	95	17	18	26	404	6	585	09372 CHAM
12	10	3	5	11	11	374	2	428	09373 NEUMARKT I.D.OPF.
22	6	7	19	56	21	581	3	715	09374 NEUSTADT A.D.WALDNAAB
18	3	10	13	61	72	568	4	749	09375 REGENSBURG
9	13	4	5	4	7	289	5	336	09376 SCHWANDORF
124	78	186	116	258	294	3 308	43	4 407	09377 TIRSCHENREUTH
-	6	1	3	34	7	90	3	144	RB ZUSAMMEN
-	4	7	6	8	6	104	6	141	RB OBERFRANKEN
-	1	4	6	6	16	67	9	109	09461 BAMBERG,STADT
1	4	23	1	33	7	100	-	169	09462 BAYREUTH,STADT
-	8	31	9	19	36	467	5	575	09463 COBURG,STADT
19	7	18	19	8	10	352	9	442	09464 HOF,STADT
1	8	4	8	13	20	298	1	353	09471 BAMBERG
4	3	11	6	10	21	294	7	356	09472 BAYREUTH
5	7	9	16	19	24	343	2	425	09473 COBURG
4	7	8	14	6	11	230	4	284	09474 FORCHHEIM
17	1	4	2	98	13	225	3	363	09475 HOF
1	12	2	7	8	18	197	5	250	09476 KRONACH
16	7	6	2	15	5	252	7	310	09477 KULMBACH
68	75	128	99	277	194	3 019	61	3 921	09478 LICHTENFELS
-	7	6	15	11	14	116	7	176	09479 WUNSIEDEL I.FICHTELGEB.
-	1	10	1	1	10	96	2	121	RB ZUSAMMEN
1	17	2	21	5	4	157	5	212	RB MITTELFRANKEN
1	8	9	7	22	68	558	3	676	09561 ANSBACH,STADT
20	14	10	12	83	16	327	22	504	09562 ERLANGEN,STADT
-	7	6	15	11	14	116	7	176	09563 FUERTH,STADT
-	1	10	1	1	10	96	2	121	09564 NUERNBERG,STADT
1	17	2	21	5	4	157	5	212	09565 SCHWABACH,STADT
1	8	9	7	22	68	558	3	676	09566 NUERNBERG,STADT
20	14	10	12	83	16	327	22	504	09571 ANSBACH
-	7	6	15	11	14	116	7	176	09572 ERLANGEN-HOECHSTADT
-	1	10	1	1	10	96	2	121	09573 FUERTH
1	17	2	21	5	4	157	5	212	09574 NUERNBERGER LAND
1	8	9	7	22	68	558	3	676	09575 NEUSTADT/AISCH-WINDSHEIM
20	14	10	12	83	16	327	22	504	09576 ROTH
-	7	6	15	11	14	116	7	176	09577 WEISSENBURG-GUNZENHAUSEN
-	1	10	1	1	10	96	2	121	RB ZUSAMMEN
1	17	2	21	5	4	157	5	212	RB UNTERFRANKEN
1	8	9	7	22	68	558	3	676	09661 ASCHAFFENBURG,STADT
20	14	10	12	83	16	327	22	504	09662 SCHWEINFURT,STADT
-	7	6	15	11	14	116	7	176	09663 WUERZBURG,STADT
-	1	10	1	1	10	96	2	121	09671 ASCHAFFENBURG
1	17	2	21	5	4	157	5	212	09672 BAD KISSINGEN
1	8	9	7	22	68	558	3	676	
20	14	10	12	83	16	327	22	504	



(Fortsetzung): Besitzumschreibungen von Personen- und Lastkraftwagen, Zugmaschinen sowie Kraftfahrzeuganhängern 2008 nach Zulassungsbezirken und Haltergruppen

Regierungsbezirk Statistische Kennziffer Zulassungsbezirk	Personenkraftwagen								
	Land- und Forst- wirtschaft	verarbeiten- des Gewerbe	Bau- gewerbe	Handel, Reparatur von Kfz und Gebrauchsgüt.	Verkehr, Nachrichten- übermittlung	sonstige öffentliche und persönl. Dienstleist.	Arbeitnehmer und Nicht- erwerbs- personen	sonstige	insgesamt
	1	2	3	4	5	6	7	8	9
09673 RHOEN-GRABFELD	10	52	47	150	18	38	6 444	78	6 837
09674 HASSBERGE	28	58	60	177	29	62	7 159	58	7 631
09675 KITZINGEN	21	20	20	212	15	145	6 933	21	7 387
09676 MILTENBERG	2	131	83	144	19	241	10 278	42	10 940
09677 MAIN-SPESSART	16	90	64	201	25	186	10 355	44	10 981
09678 SCHWEINFURT	1	16	6	46	23	144	9 259	9	9 504
09679 WUERZBURG	7	80	29	134	12	260	11 761	25	12 308
RB ZUSAMMEN	122	799	533	1 821	632	2 127	97 717	807	104 558
RB SCHWABEN									
09761 AUGSBURG,STADT	1	53	21	338	34	761	17 104	98	18 410
09762 KAUFBEUREN,STADT	1	35	3	97	2	47	3 149	42	3 376
09763 KEMPTEN(ALLGAEU),STADT	7	33	15	138	24	115	4 534	59	4 925
09764 MEMMINGEN,STADT	2	41	15	257	4	45	3 078	18	3 460
09771 AICHACH-FRIEDBERG	10	143	106	331	31	141	10 245	57	11 064
09772 AUGSBURG	7	140	141	461	46	311	19 409	100	20 615
09773 DILLINGEN A.D.DONAU	5	60	42	162	22	132	7 948	52	8 423
09774 GUENZBURG	15	101	112	1 087	48	129	10 784	91	12 367
09775 NEU-ULM	5	87	55	317	80	355	13 193	95	14 187
09776 LINDAU (BODENSEE)	66	103	65	182	18	159	5 785	122	6 500
09777 OSTALLGAEU	22	118	71	208	16	67	10 589	78	11 169
09778 UNTERALLGAEU	4	53	56	131	92	259	11 488	37	12 120
09779 DONAU-RIES	18	122	54	211	18	78	9 886	37	10 424
09780 OBERALLGAEU	44	97	57	119	15	304	12 099	104	12 839
RB ZUSAMMEN	207	1 186	813	4 039	450	2 903	139 291	990	149 879
LAND INSGESAMT	1 303	6 775	4 254	20 841	3 427	25 957	906 817	8 595	977 969
SAARLAND									
10041 SAARBRUECKEN,STADTVERB.	-	125	51	349	40	670	24 917	142	26 294
10042 MERZIG-WADERN	3	37	56	136	18	60	9 023	61	9 394
10043 NEUNKIRCHEN	1	40	53	169	13	128	11 591	36	12 031
10044 SAARLOUIS	-	13	11	150	20	446	16 846	61	17 547
10045 SAAR-PFALZ-KREIS	2	84	41	176	15	293	11 772	141	12 524
10046 SANKT WENDEL	1	46	53	126	5	82	7 904	46	8 263
LAND INSGESAMT	7	345	265	1 106	111	1 679	82 053	487	86 053
BERLIN									
11000 BERLIN	38	765	1 125	1 600	687	4 014	154 278	2 898	165 405
LAND INSGESAMT	38	765	1 125	1 600	687	4 014	154 278	2 898	165 405
BRANDENBURG									
12051 BRANDENBURG/HADEL,STADT	3	20	36	74	12	88	4 106	21	4 360
12052 COTTBUS,STADT	15	37	71	119	24	156	5 346	71	5 839
12053 FRANKFURT/ODER,STADT	-	6	18	42	9	69	3 514	20	3 678
12054 POTSDAM,STADT	-	5	24	39	7	349	7 690	37	8 151
12060 BARNIM	5	16	60	86	18	234	13 060	52	13 531
12061 DAHME-SPREEWALD	16	22	69	131	27	260	11 447	50	12 022
12062 ELBE-ELSTER	8	42	40	90	11	107	7 574	81	7 953
12063 HAVELLAND	14	16	47	140	21	224	11 340	34	11 836
12064 MAERKISCH-ODERLAND	24	16	61	211	21	357	14 091	50	14 831
12065 OBERHAVEL	22	33	107	118	29	233	14 136	62	14 740
12066 OBERSPREEWALD-LAUSITZ	8	45	49	128	13	97	7 670	54	8 064
12067 ODER-SPREE	11	26	77	132	26	205	13 214	57	13 748
12068 OSTPRIGNITZ-RUPPIN	25	19	59	87	18	114	7 382	29	7 733
12069 POTSDAM-MITTELMARK	31	38	141	169	35	222	14 608	82	15 326
12070 PRIGNITZ	20	14	45	95	19	149	5 745	34	6 121
12071 SPREE-NEISSE	9	27	58	77	28	112	8 954	52	9 317
12072 TELTOW-FLAEMING	18	27	31	159	30	324	12 132	83	12 804
12073 UCKERMARK	18	15	10	40	11	266	8 877	34	9 271
LAND INSGESAMT	247	424	1 003	1 937	359	3 566	170 886	903	179 325
MECKLENBURG-VORPOMMERN									
13001 GREIFSWALD, STADT	1	7	9	38	6	37	2 877	49	3 024
13002 NEUBRANDENBURG, STADT	-	12	17	43	9	105	3 881	10	4 077
13003 ROSTOCK, STADT	-	25	29	162	43	359	9 779	61	10 458
13004 SCHWERIN, STADT	4	26	49	107	15	114	5 254	57	5 626
13005 STRALSUND, STADT	1	3	10	18	3	65	2 871	14	2 985
13006 WISMAR, STADT	-	17	12	9	1	54	2 501	15	2 609
13051 BAD DOBERAN	10	20	61	118	12	191	9 126	46	9 584
13052 DEMMIN	9	19	24	56	15	25	5 899	30	6 077
13053 GUESTROW	24	9	24	64	15	180	7 026	40	7 382
13054 LUDWIGSLUST	38	35	45	153	23	92	10 136	45	10 567
13055 MECKLENBURG-STRELITZ	9	11	19	61	5	63	6 166	21	6 355
13056 MUERITZ	7	8	16	45	8	65	5 035	12	5 196
13057 NORDVORPOMMERN	23	21	55	106	16	125	8 275	48	8 669
13058 NORDWESTMECKLENBURG	8	-	2	81	5	212	9 769	6	10 083

Lastkraftwagen										Regierungsbezirk Statistische Kennziffer Zulassungsbezirk		
Land- und Forst- wirtschaft	verarbeiten- des Gewerbe	Bau- gewerbe	Handel, Reparatur von Kfz und Gebrauchsgüt.	Verkehr, Nachrichten- übermittlung	sonstige öffentliche und persönl. Dienstleist.	Arbeitnehmer und Nicht- erwerbs- personen	sonstige	insgesamt				
10	11	12	13	14	15	16	17	18				
7	25	26	27	18	6	98	25	232	09673	RHOEN-GRABFELD		
5	23	51	24	11	13	182	17	326	09674	HASSBERGE		
3	10	18	17	12	65	191	7	323	09675	KITZINGEN		
2	20	45	35	19	39	275	7	442	09676	MILTENBERG		
9	27	40	24	16	63	248	12	439	09677	MAIN-SPESSART		
-	4	5	10	33	73	201	2	328	09678	SCHWEINFURT		
-	18	22	16	17	101	228	10	412	09679	WUERZBURG		
30	235	336	273	234	635	2 188	136	4 067		RB ZUSAMMEN		
-	14	6	26	22	149	445	12	674	09761	AUGSBURG,STADT		
1	8	3	10	2	8	44	2	78	09762	KAUFBEUREN,STADT		
4	3	9	47	26	49	84	5	227	09763	KEMPTEN(ALLGAEU),STADT		
-	8	8	50	-	2	59	3	130	09764	MEMMINGEN,STADT		
4	35	58	29	29	35	258	16	464	09771	AICHACH-FRIEDBERG		
3	35	70	46	58	65	398	20	695	09772	AUGSBURG		
-	19	25	34	14	37	201	9	339	09773	DILLINGEN A.D.DONAU		
4	41	75	79	54	29	227	18	527	09774	GUENZBURG		
3	26	31	97	64	107	180	8	516	09775	NEU-ULM		
4	12	31	25	9	15	86	9	191	09776	LINDAU (BODENSEE)		
2	30	41	33	11	15	207	12	351	09777	OSTALLGAEU		
2	14	14	17	30	72	227	5	381	09778	UNTERALLGAEU		
13	27	24	36	32	13	193	11	349	09779	DONAU-RIES		
4	31	43	25	3	88	228	8	430	09780	OBERALLGAEU		
44	303	438	554	354	684	2 837	138	5 352		RB ZUSAMMEN		
265	1 905	2 742	2 827	1 913	5 444	19 636	1 151	35 883		LAND INSGESAMT		
SAARLAND												
1	33	31	54	24	221	670	34	1 068	10041	SAARBRUECKEN,STADTVERB.		
-	9	39	10	13	23	205	26	325	10042	MERZIG-WADERN		
-	16	33	64	25	38	265	11	452	10043	NEUNKIRCHEN		
1	3	5	27	11	164	370	10	591	10044	SAARLOUIS		
1	23	24	35	8	60	309	34	494	10045	SAAR-PFALZ-KREIS		
-	9	28	29	9	23	180	6	284	10046	SANKT WENDEL		
3	93	160	219	90	529	1 999	121	3 214		LAND INSGESAMT		
BERLIN												
28	327	615	496	260	1 186	5 245	648	8 805	11000	BERLIN		
28	327	615	496	260	1 186	5 245	648	8 805		LAND INSGESAMT		
BRANDENBURG												
1	10	43	10	12	49	184	4	313	12051	BRANDENBURG/HAVEL,STADT		
8	28	43	25	31	43	147	28	353	12052	COTTBUS,STADT		
1	1	22	15	13	46	136	3	237	12053	FRANKFURT/ODER,STADT		
-	-	14	7	4	113	243	18	399	12054	POTSDAM,STADT		
8	10	71	18	21	152	687	16	983	12060	BARNIM		
15	16	78	62	20	121	559	23	894	12061	DAHME-SPREEWALD		
17	19	27	19	6	50	382	16	536	12062	ELBE-ELSTER		
18	8	34	24	10	115	634	14	857	12063	HAVELLAND		
21	6	81	57	31	195	647	17	1 055	12064	MAERKISCH-ODERLAND		
17	24	71	36	38	112	631	24	953	12065	OBERHAVEL		
9	30	29	32	19	40	267	12	438	12066	OBERSPREEWALD-LAUSITZ		
24	18	77	26	16	88	577	27	853	12067	ODER-SPREE		
23	15	57	32	8	55	441	14	645	12068	OSTPRIGNITZ-RUPPIN		
33	27	91	51	32	85	795	16	1 130	12069	POTSDAM-MITTELMARK		
18	17	48	37	17	75	299	11	522	12070	PRIGNITZ		
8	16	37	24	16	83	340	26	550	12071	SPREE-NEISSE		
12	16	26	32	63	223	574	26	972	12072	TELTOW-FLAEMING		
18	7	9	14	5	89	408	10	560	12073	UCKERMARK		
251	268	858	521	362	1 734	7 951	305	12 250		LAND INSGESAMT		
MECKLENBURG-VORPOMMERN												
5	13	6	7	1	23	104	9	168	13001	GREIFSWALD, STADT		
1	1	14	32	34	37	107	8	234	13002	NEUBRANDENBURG, STADT		
2	17	20	47	18	120	300	14	538	13003	ROSTOCK, STADT		
3	16	39	13	22	45	168	22	328	13004	SCHWERIN, STADT		
-	-	9	12	5	23	72	5	126	13005	STRALSUND, STADT		
-	2	15	3	4	14	94	1	133	13006	WISMAR, STADT		
14	14	73	39	19	109	501	14	783	13051	BAD DOBERAN		
14	6	29	16	5	39	343	19	471	13052	DEMMIN		
18	8	31	9	12	97	317	9	501	13053	GUESTROW		
29	21	46	28	16	41	514	23	718	13054	LUDWIGSLUST		
6	7	9	22	6	33	384	5	472	13055	MECKLENBURG-STRELITZ		
8	1	14	16	27	24	349	8	447	13056	MUERITZ		
19	22	50	38	9	56	444	19	657	13057	NORDVORPOMMERN		
7	1	1	11	2	130	662	3	817	13058	NORDWESTMECKLENBURG		



(Fortsetzung): Besitzumschreibungen von Personen- und Lastkraftwagen, Zugmaschinen sowie Kraftfahrzeuganhängern 2008 nach Zulassungsbezirken und Haltergruppen

Regierungsbezirk Statistische Kennziffer Zulassungsbezirk	Zugmaschinen								
	Land- und Forst- wirtschaft	verarbeiten- des Gewerbe	Bau- gewerbe	Handel, Reparatur von Kfz und Gebrauchsgüt.	Verkehr, Nachrichten- übermittlung	sonstige öffentliche und persönl. Dienstleist.	Arbeitnehmer und Nicht- erwerbs- personen	sonstige	insgesamt
	19	20	21	22	23	24	25	26	27
09673 RHOEN-GRABFELD	28	2	3	8	6	3	210	4	264
09674 HASSBERGE	23	1	5	3	6	3	289	2	332
09675 KITZINGEN	64	-	-	6	9	18	173	1	271
09676 MILTENBERG	4	4	3	1	9	6	236	-	263
09677 MAIN-SPESSART	2	1	2	9	10	17	362	-	403
09678 SCHWEINFURT	-	-	-	5	35	13	268	1	322
09679 WUERZBURG	87	-	1	10	10	5	191	1	305
RB ZUSAMMEN	311	18	17	48	146	129	2 296	18	2 983
RB SCHWABEN									
09761 AUGSBURG,STADT	1	-	-	-	15	14	29	2	61
09762 KAUFBEUREN,STADT	1	-	-	-	1	-	21	-	23
09763 KEMPTEN(ALLGAEU),STADT	17	1	1	3	10	8	25	2	67
09764 MEMMINGEN,STADT	2	1	2	7	-	-	11	-	23
09771 AICHACH-FRIEDBERG	125	3	3	5	7	4	179	1	327
09772 AUGSBURG	40	14	2	2	37	18	389	4	506
09773 DILLINGEN A.D.DONAU	137	4	-	1	3	3	182	2	332
09774 GUENZBURG	145	4	4	5	12	3	236	2	411
09775 NEU-ULM	62	1	1	18	19	12	160	3	276
09776 LINDAU (BODENSEE)	93	3	5	2	3	9	43	6	164
09777 OSTALLGAEU	242	3	5	3	21	4	328	5	611
09778 UNTERALLGAEU	28	2	2	3	16	17	568	3	639
09779 DONAU-RIES	36	2	2	13	26	3	418	1	501
09780 OBERALLGAEU	128	5	8	3	5	21	303	1	474
RB ZUSAMMEN	1 057	43	35	65	175	116	2 892	32	4 415
LAND INSGESAMT	5 739	174	222	364	1 077	977	19 489	286	28 328
SAARLAND									
10041 SAARBRUECKEN,STADTVERB.	1	-	4	4	11	22	83	4	129
10042 MERZIG-WADERN	2	-	-	-	15	2	204	1	224
10043 NEUNKIRCHEN	-	1	-	6	18	-	68	-	93
10044 SAARLOUIS	-	-	1	2	1	15	146	-	165
10045 SAAR-PFALZ-KREIS	4	3	2	3	7	7	111	-	137
10046 SANKT WENDEL	1	-	-	1	5	3	179	3	192
LAND INSGESAMT	8	4	7	16	57	49	791	8	940
BERLIN									
11000 BERLIN	5	11	4	22	53	66	75	20	256
LAND INSGESAMT	5	11	4	22	53	66	75	20	256
BRANDENBURG									
12051 BRANDENBURG/HADEL,STADT	2	-	-	3	7	2	7	-	21
12052 COTTBUS,STADT	3	-	-	1	22	1	14	2	43
12053 FRANKFURT/ODER,STADT	3	-	-	2	2	4	8	-	19
12054 POTSDAM,STADT	1	-	1	-	2	10	3	40	57
12060 BARNIM	13	-	1	1	7	9	54	-	85
12061 DAHME-SPREEWALD	34	3	2	8	17	6	98	1	169
12062 ELBE-ELSTER	15	-	-	15	7	15	173	2	227
12063 HAVELLAND	20	-	-	2	17	17	66	6	128
12064 MAERKISCH-ODERLAND	40	1	-	13	16	11	82	-	163
12065 OBERHADEL	34	2	1	1	9	8	57	1	113
12066 OBERSPREEWALD-LAUSITZ	5	3	-	8	50	9	73	2	150
12067 ODER-SPREE	16	-	2	6	35	5	95	1	160
12068 OSTPRIGNITZ-RUPPIN	29	1	-	13	24	4	97	-	168
12069 POTSDAM-MITTELMARK	57	-	3	2	9	8	107	2	188
12070 PRIGNITZ	55	4	3	13	15	16	78	1	185
12071 SPREE-NEISSE	7	1	1	5	23	11	95	-	143
12072 TELTOW-FLAEMING	30	-	-	8	39	21	80	1	179
12073 UCKERMARK	31	49	-	1	5	29	106	3	224
LAND INSGESAMT	395	64	14	102	306	186	1 293	62	2 422
MECKLENBURG-VORPOMMERN									
13001 GREIFSWALD, STADT	1	-	-	-	-	1	-	1	3
13002 NEUBRANDENBURG, STADT	2	-	-	7	10	4	3	-	26
13003 ROSTOCK, STADT	1	-	1	7	4	8	4	2	27
13004 SCHWERIN, STADT	1	-	-	-	5	3	2	5	16
13005 STRALSUND, STADT	-	-	-	1	3	2	2	1	9
13006 WISMAR, STADT	1	-	-	-	1	2	4	-	8
13051 BAD DOBERAN	44	5	1	34	13	15	50	-	162
13052 DEMMIN	68	-	-	13	33	9	44	1	168
13053 GUESTROW	58	1	2	9	13	28	42	5	158
13054 LUDWIGSLUST	39	-	-	23	23	4	126	3	218
13055 MECKLENBURG-STRELITZ	11	-	-	3	2	3	57	1	77
13056 MUERITZ	45	-	-	-	11	7	64	1	128
13057 NORDVORPOMMERN	70	2	1	2	14	8	41	8	146
13058 NORDWESTMECKLENBURG	42	-	-	1	4	27	133	2	209

Kraftfahrzeuganhänger										Regierungsbezirk Statistische Kennziffer Zulassungsbezirk
Land- und Forst- wirtschaft	verarbeiten- des Gewerbe	Bau- gewerbe	Handel, Reparatur von Kfz und Gebrauchsgüt.	Verkehr, Nachrichten- übermittlung	sonstige öffentliche und persönl. Dienstleist.	Arbeitnehmer und Nicht- erwerbs- personen	sonstige	insgesamt		
28	29	30	31	32	33	34	35	36		
6	11	4	14	12	8	305	10	370	09673	RHOEN-GRABFELD
4	10	25	10	13	16	290	1	369	09674	HASSBERGE
8	2	3	13	20	48	307	-	401	09675	KITZINGEN
2	13	8	14	6	40	419	2	504	09676	MILTENBERG
3	9	18	15	20	37	399	7	508	09677	MAIN-SPESSART
-	2	1	5	81	51	467	1	608	09678	SCHWEINFURT
10	4	11	16	14	34	505	1	595	09679	WUERZBURG
55	98	107	143	288	346	3 946	61	5 044		RB ZUSAMMEN
-	8	7	12	11	43	425	4	510	09761	AUGSBURG,STADT
-	2	-	6	-	3	109	1	121	09762	KAUFBEUREN,STADT
2	3	5	8	75	30	124	5	252	09763	KEMPTEN(ALLGAEU),STADT
1	13	4	21	-	2	97	-	138	09764	MEMMINGEN,STADT
45	13	31	27	25	22	466	4	633	09771	AICHACH-FRIEDBERG
7	19	35	16	52	57	832	9	1 027	09772	AUGSBURG
19	13	14	9	18	12	400	2	487	09773	DILLINGEN A.D.DONAU
24	19	21	49	36	17	458	11	635	09774	GUENZBURG
10	13	7	70	42	45	505	11	703	09775	NEU-ULM
13	7	15	7	2	15	201	10	270	09776	LINDAU (BODENSEE)
26	26	25	8	16	18	534	6	659	09777	OSTALLGAEU
3	11	10	7	31	39	593	7	701	09778	UNTERALLGAEU
14	9	13	23	57	8	480	6	610	09779	DONAU-RIES
17	16	28	6	7	35	543	11	663	09780	OBERALLGAEU
181	172	215	269	372	346	5 767	87	7 409		RB ZUSAMMEN
872	791	1 171	1 239	1 891	2 859	35 213	629	44 665		LAND INSGESAMT
SAARLAND										
2	5	11	17	15	62	788	14	914	10041	SAARBRUECKEN,STADTVERB.
2	3	19	10	18	17	357	13	439	10042	MERZIG-WADERN
-	1	11	27	22	9	442	2	514	10043	NEUNKIRCHEN
-	-	9	7	5	88	577	4	690	10044	SAARLOUIS
2	4	5	20	23	23	477	3	557	10045	SAAR-PFALZ-KREIS
2	4	19	14	13	14	327	6	399	10046	SANKT WENDEL
8	17	74	95	96	213	2 968	42	3 513		LAND INSGESAMT
BERLIN										
20	43	157	149	94	399	3 765	163	4 790	11000	BERLIN
20	43	157	149	94	399	3 765	163	4 790		LAND INSGESAMT
BRANDENBURG										
-	4	12	8	12	22	246	3	307	12051	BRANDENBURG/HAVEL,STADT
2	11	6	12	10	18	204	11	274	12052	COTTBUS,STADT
-	1	6	11	4	10	110	2	144	12053	FRANKFURT/ODER,STADT
-	1	3	2	19	25	244	3	297	12054	POTSDAM,STADT
11	2	23	4	9	52	760	7	868	12060	BARNIM
10	7	32	19	61	63	753	3	948	12061	DAHME-SPREEWALD
1	3	15	6	5	19	501	17	567	12062	ELBE-ELSTER
9	4	12	8	11	85	794	13	936	12063	HAVELLAND
15	4	24	15	35	104	866	10	1 073	12064	MAERKISCH-ODERLAND
20	7	45	17	7	44	880	10	1 030	12065	OBERHAVEL
3	6	6	24	32	23	408	15	517	12066	OBERSPREEWALD-LAUSITZ
14	2	37	12	43	56	826	8	998	12067	ODER-SPREE
15	4	20	8	5	27	595	7	681	12068	OSTPRIGNITZ-RUPPIN
14	15	50	20	15	40	919	9	1 082	12069	POTSDAM-MITTELMARK
12	8	22	10	12	32	482	5	583	12070	PRIGNITZ
6	9	6	10	17	47	534	11	640	12071	SPREE-NEISSE
9	5	12	13	57	80	681	5	862	12072	TELTOW-FLAEMING
7	36	2	2	2	66	601	3	719	12073	UCKERMARKE
148	129	333	201	356	813	10 404	142	12 526		LAND INSGESAMT
MECKLENBURG-VORPOMMERN										
4	8	-	2	4	3	121	5	147	13001	GREIFSWALD, STADT
-	-	4	-	42	19	127	1	193	13002	NEUBRANDENBURG, STADT
-	6	4	15	14	37	265	12	353	13003	ROSTOCK, STADT
-	1	15	8	6	23	198	7	258	13004	SCHWERIN, STADT
-	-	4	6	2	17	129	-	158	13005	STRALSUND, STADT
-	1	8	1	3	8	69	-	90	13006	WISMAR, STADT
20	2	16	26	18	61	566	4	713	13051	BAD DOBERAN
17	4	10	9	14	8	414	13	489	13052	DEMMIN
13	3	12	8	13	49	384	5	487	13053	GUESTROW
22	3	15	24	25	19	751	12	871	13054	LUDWIGSLUST
4	1	2	5	3	19	467	-	501	13055	MECKLENBURG-STRELITZ
2	-	6	16	8	20	386	2	440	13056	MUERITZ
43	4	14	14	12	28	585	5	705	13057	NORDVORPOMMERN
7	-	1	3	4	53	654	2	724	13058	NORDWESTMECKLENBURG



(Fortsetzung): Besitzumschreibungen von Personen- und Lastkraftwagen, Zugmaschinen sowie Kraftfahrzeuganhängern 2008 nach Zulassungsbezirken und Haltergruppen

Regierungsbezirk Statistische Kennziffer Zulassungsbezirk	Personenkraftwagen								
	Land- und Forst- wirtschaft	verarbeiten- des Gewerbe	Bau- gewerbe	Handel, Reparatur von Kfz und Gebrauchsgüt.	Verkehr, Nachrichten- übermittlung	sonstige öffentliche und persönl. Dienstleist.	Arbeitnehmer und Nicht- erwerbs- personen	sonstige	insgesamt
	1	2	3	4	5	6	7	8	9
13059 OSTVORPOMMERN	12	10	12	63	7	162	7 950	30	8 246
13060 PARCHIM	17	15	34	77	7	90	7 590	37	7 867
13061 RUEGEN	11	8	13	48	6	39	4 660	52	4 837
13062 UECKER-RANDOW	11	7	18	43	8	48	5 241	15	5 391
LAND INSGESAMT	185	253	449	1 292	204	2 026	114 036	588	119 033
SACHSEN									
RB CHEMNITZ									
14511 CHEMNITZ, STADT	3	70	125	491	31	554	14 302	283	15 859
14521 ERZGEBIRGSKREIS	27	113	145	385	50	395	25 981	172	27 268
14522 MITTELSACHSEN	33	107	114	366	66	581	22 921	193	24 381
14523 VOGTLANDKREIS	11	91	126	366	61	506	17 322	128	18 611
14524 ZWICKAU	18	81	160	435	64	621	22 254	177	23 810
RB ZUSAMMEN	92	462	670	2 043	272	2 657	102 780	953	109 929
RB DRESDEN									
14612 DRESDEN, STADT	6	127	122	521	41	1 061	23 376	360	25 614
14625 BAUTZEN	22	109	147	399	53	352	20 945	179	22 206
14626 GOERLITZ	35	88	135	255	65	322	17 408	181	18 489
14627 MEISSEN	13	74	77	232	40	299	15 493	120	16 348
14628 SAECHS.SCHWEIZ-OSTERZGEB	38	95	207	292	45	277	16 918	188	18 060
RB ZUSAMMEN	114	493	688	1 699	244	2 311	94 140	1 028	100 717
RB LEIPZIG									
14713 LEIPZIG, STADT	2	141	228	588	72	548	25 009	604	27 192
14729 LEIPZIG	19	52	120	266	34	729	18 182	96	19 498
14730 NORDSACHSEN	21	71	162	315	43	238	14 276	157	15 283
RB ZUSAMMEN	42	264	510	1 169	149	1 515	57 467	857	61 973
LAND INSGESAMT	248	1 219	1 868	4 911	665	6 483	254 387	2 838	272 619
SACHSEN-ANHALT									
15001 DESSAU-ROSSLAU,STADT	-	7	17	98	11	156	5 146	28	5 463
15002 HALLE (SAALE),STADT	-	8	14	104	5	636	11 610	49	12 426
15003 MAGDEBURG, STADT	1	40	126	219	45	388	12 459	146	13 424
15081 ALTMARKKREIS SALZWEDEL	12	13	20	76	5	146	7 218	52	7 542
15082 ANHALT-BITTERFELD	11	36	58	140	21	443	12 311	47	13 067
15083 BOERDE	34	36	59	255	56	367	14 264	81	15 152
15084 BURGENLANDKREIS	17	55	81	227	69	183	13 055	68	13 755
15085 HARZ	21	51	85	240	29	65	16 973	344	17 808
15086 JERICHOWER LAND	19	11	33	67	16	203	7 312	53	7 714
15087 MANSFELD-SUEDHARZ	10	76	77	183	31	149	10 844	64	11 434
15088 SAALKREIS	11	31	61	126	27	589	14 477	39	15 361
15089 SALZLANDKREIS	13	49	76	220	19	256	14 005	114	14 752
15090 STENDAL	20	34	82	163	36	118	8 775	90	9 318
15091 WITTENBERG	20	37	67	139	14	177	9 439	117	10 010
LAND INSGESAMT	189	484	856	2 257	384	3 876	157 888	1 292	167 226
THUERINGEN									
16051 ERFURT, STADT	13	42	97	229	33	175	11 013	205	11 807
16052 GERA, STADT	1	9	24	75	10	241	5 385	21	5 766
16053 JENA, STADT	1	12	8	62	4	183	4 611	67	4 948
16054 SUHL, STADT	-	5	6	68	-	30	2 736	6	2 851
16055 WEIMAR, STADT	-	8	20	87	3	74	3 379	48	3 619
16056 EISENACH, STADT	-	27	19	47	14	68	2 695	25	2 895
16061 EICHSFELD	2	59	53	45	12	32	8 014	19	8 236
16062 NORDHAUSEN	7	26	27	123	24	82	6 534	31	6 854
16063 WARTBURGKREIS	12	37	44	105	36	67	10 303	51	10 655
16064 UNSTRUT-HAINICH-KREIS	10	44	41	88	8	64	7 816	34	8 105
16065 KYFFHAUSERKREIS	11	14	26	72	11	159	6 121	23	6 437
16066 SCHMALKALDEN-MEININGEN	11	43	31	84	26	209	10 169	35	10 608
16067 GOTHA	13	37	36	153	13	182	9 924	41	10 399
16068 SOEMMERDA	6	27	42	51	13	94	5 257	13	5 503
16069 HILDBURGHAUSEN	6	15	9	60	2	33	5 899	27	6 051
16070 ILM-KREIS	4	64	30	110	18	61	8 216	48	8 551
16071 WEIMARER-LAND	4	21	45	47	8	124	6 214	25	6 488
16072 SONNEBERG	3	29	19	44	8	106	4 455	39	4 703
16073 SAALFELD-RUDOLSTADT	4	34	23	59	10	78	8 411	25	8 644
16074 SAALE-HOLZLAND-KREIS	13	11	10	47	6	132	6 351	9	6 579
16075 SAALE-ORLA-KREIS	19	18	14	116	13	148	6 803	33	7 164
16076 GREIZ	2	17	8	76	12	260	7 826	22	8 223
16077 ALTENBURGER LAND UNBEKANNT	12	21	36	87	34	104	6 625	46	6 965
	-	-	-	-	-	-	5	-	5
LAND INSGESAMT	154	620	668	1 935	318	2 706	154 762	893	162 056

Lastkraftwagen									Regierungsbezirk Statistische Kennziffer Zulassungsbezirk	
Land- und Forst- wirtschaft	verarbeiten- des Gewerbe	Bau- gewerbe	Handel, Reparatur von Kfz und Gebrauchsgüt.	Verkehr, Nachrichten- übermittlung	sonstige öffentliche und persönl. Dienstleist.	Arbeitnehmer und Nicht- erwerbs- personen	sonstige	insgesamt		
10	11	12	13	14	15	16	17	18		
7	4	17	16	7	105	447	13	616	13059	OSTVORPOMMERN
17	12	39	23	23	37	419	14	584	13060	PARCHIM
5	7	20	33	8	29	270	12	384	13061	RUEGEN
7	5	23	10	2	19	226	13	305	13062	UECKER-RANDOW
162	157	455	375	220	981	5 721	211	8 282		LAND INSGESAMT
SACHSEN										
4	29	94	101	41	186	361	69	885	14511	RB CHEMNITZ
22	65	152	74	55	160	908	79	1 515	14521	CHEMNITZ, STADT
33	25	85	127	145	294	766	126	1 601	14522	ERZGEBIRGSKREIS
14	34	126	58	76	188	569	85	1 150	14523	MITTELSACHSEN
6	44	117	115	75	290	720	77	1 444	14524	VOGTLANDKREIS ZWICKAU
79	197	574	475	392	1 118	3 324	436	6 595		RB ZUSAMMEN
7	40	110	100	34	350	572	47	1 260	14612	RB DRESDEN
21	47	150	142	82	254	715	111	1 522	14621	DRESDEN, STADT
27	47	135	78	51	159	540	64	1 101	14625	BAUTZEN
12	36	62	57	41	132	744	74	1 158	14626	GOERLITZ
35	41	207	94	42	100	576	60	1 155	14627	MAEISSEN
102	211	664	471	250	995	3 147	356	6 196	14628	SAECHS.SCHWEIZ-OSTERZGEB
6	52	148	135	54	157	836	170	1 558		RB ZUSAMMEN
28	20	110	72	45	382	707	57	1 421	14713	RB LEIPZIG
16	23	142	69	52	170	728	95	1 295	14729	LEIPZIG, STADT
50	95	400	276	151	709	2 271	322	4 274	14730	LEIPZIG NORDSACHSEN
231	503	1 638	1 222	793	2 822	8 742	1 114	17 065		RB ZUSAMMEN LAND INSGESAMT
SACHSEN-ANHALT										
1	9	11	26	9	75	128	12	271	15001	DESSAU-ROSSLAU,STADT
-	5	8	21	4	265	361	13	677	15002	HALLE (SAALE),STADT
-	15	102	43	33	180	316	42	731	15003	MAGDEBURG, STADT
15	8	17	10	4	72	298	54	478	15081	ALTMARKKREIS SALZWEDEL
10	24	52	36	18	257	404	7	808	15082	ANHALT-BITTERFELD
23	28	73	76	47	209	502	28	986	15083	BOERDE
20	29	123	66	82	90	506	37	953	15084	BURGENLANDKREIS
18	23	85	51	25	35	647	158	1 042	15085	HARZ
13	13	48	13	9	109	336	42	583	15086	JERICHOWER LAND
11	52	70	40	14	57	345	23	612	15087	MANSFELD-SUEDHARZ
15	19	56	37	67	346	467	15	1 022	15088	SAALEKREIS
15	38	67	62	31	153	490	29	885	15089	SALZLANDKREIS
20	18	56	48	24	62	406	29	663	15090	STENDAL
16	21	69	44	19	69	319	13	570	15091	WITTENBERG
177	302	837	573	386	1 979	5 525	502	10 281		LAND INSGESAMT
THUERINGEN										
7	13	86	49	55	56	406	63	735	16051	ERFURT, STADT
-	4	24	23	4	102	159	4	320	16052	GERA, STADT
2	5	-	7	2	71	104	49	240	16053	JENA, STADT
1	4	2	11	4	24	98	2	146	16054	SUHL, STADT
-	3	5	26	1	28	131	9	203	16055	WEIMAR, STADT
-	9	23	12	9	22	82	3	160	16056	EISENACH, STADT
6	26	32	20	16	14	398	18	530	16061	EICHSFELD
6	16	34	28	11	49	204	12	360	16062	NORDHAUSEN
9	34	59	33	38	53	349	10	585	16063	WARTBURGKREIS
13	17	46	54	16	34	353	21	554	16064	UNSTRUT-HAINICH-KREIS
10	11	27	7	12	75	198	4	344	16065	KYFFHAEUERKREIS
9	22	32	39	28	98	435	21	684	16066	SCHMALKALDEN-MEININGEN
12	18	33	38	17	87	404	15	624	16067	GOTHA
5	4	26	20	19	66	255	11	406	16068	SOEMMERDA
4	3	10	12	2	8	319	12	370	16069	HILDBURGHAUSEN
6	26	43	34	23	27	358	15	532	16070	ILM-KREIS
5	18	50	20	14	63	343	9	522	16071	WEIMARER-LAND
6	13	11	10	9	27	172	10	258	16072	SONNEBERG
7	6	19	21	3	33	434	17	540	16073	SAALFELD-RUDOLSTADT
15	15	6	11	14	65	329	8	463	16074	SAALE-HOLZLAND-KREIS
15	13	19	15	13	60	264	6	405	16075	SAALE-ORLA-KREIS
7	6	7	16	24	146	384	8	598	16076	GREIZ
7	25	39	18	18	55	295	12	469	16077	ALTENBURGER LAND
-	-	-	-	-	-	-	-	-		UNBEKANNT
152	311	633	524	352	1 263	6 474	339	10 048		LAND INSGESAMT



(Fortsetzung): Besitzumschreibungen von Personen- und Lastkraftwagen, Zugmaschinen sowie Kraftfahrzeuganhängern 2008 nach Zulassungsbezirken und Haltergruppen

Regierungsbezirk Statistische Kennziffer Zulassungsbezirk	Zugmaschinen								
	Land- und Forst- wirtschaft	verarbeiten- des Gewerbe	Bau- gewerbe	Handel, Reparatur von Kfz und Gebrauchsgüt.	Verkehr, Nachrichten- übermittlung	sonstige öffentliche und persönl. Dienstleist.	Arbeitnehmer und Nicht- erwerbs- personen	sonstige	insgesamt
	19	20	21	22	23	24	25	26	27
13059 OSTVORPOMMERN	32	1	-	4	4	10	54	2	107
13060 PARCHIM	51	1	-	-	8	8	63	1	132
13061 RUEGEN	16	-	-	6	5	-	32	-	59
13062 UECKER-RANDOW	34	1	1	8	2	5	43	-	94
LAND INSGESAMT	516	11	6	118	155	144	764	33	1 747
SACHSEN									
RB CHEMNITZ									
14511 CHEMNITZ, STADT	6	-	-	5	12	15	14	6	58
14521 ERZGEBIRGSKREIS	30	2	-	11	26	11	193	18	291
14522 MITTELSACHSEN	49	3	4	15	48	22	197	20	358
14523 VOGTLANDKREIS	15	1	6	4	40	13	209	16	304
14524 ZWICKAU	23	-	3	5	53	31	85	10	210
RB ZUSAMMEN	123	6	13	40	179	92	698	70	1 221
RB DRESDEN									
14612 DRESDEN, STADT	4	-	3	3	13	13	14	2	52
14625 BAUTZEN	37	2	5	11	62	49	158	18	342
14626 GOERLITZ	74	2	4	4	23	8	118	16	249
14627 MEISSEN	24	2	-	2	34	13	102	11	188
14628 SAECHS.SCHWEIZ-OSTERZGEB	71	1	5	10	29	5	63	15	199
RB ZUSAMMEN	210	7	17	30	161	88	455	62	1 030
RB LEIPZIG									
14713 LEIPZIG, STADT	6	-	1	11	7	6	16	8	55
14729 LEIPZIG	36	-	3	11	31	50	99	13	243
14730 NORDSACHSEN	47	1	1	9	41	31	111	15	256
RB ZUSAMMEN	89	1	5	31	79	87	226	36	554
LAND INSGESAMT	422	14	35	101	419	267	1 379	168	2 805
SACHSEN-ANHALT									
15001 DESSAU-ROSSLAU,STADT	1	-	-	9	26	6	8	1	51
15002 HALLE (SAALE),STADT	-	-	-	-	-	43	7	-	50
15003 MAGDEBURG, STADT	-	-	1	2	5	7	7	5	27
15081 ALTMARKKREIS SALZWEDEL	30	-	-	-	4	13	117	10	174
15082 ANHALT-BITTERFELD	19	-	4	3	50	50	55	1	182
15083 BOERDE	74	8	9	8	198	21	108	7	433
15084 BURGENLANDKREIS	60	1	2	4	36	6	115	-	224
15085 HARZ	31	1	1	4	31	2	101	15	186
15086 JERICHOWER LAND	29	3	1	2	12	6	49	5	107
15087 MANSFELD-SUEDHARZ	39	9	3	1	24	2	148	5	231
15088 SAALKREIS	19	1	-	8	30	38	70	1	167
15089 SALZLANDKREIS	30	1	2	7	125	14	68	2	249
15090 STENDAL	58	1	1	8	11	7	91	5	182
15091 WITTENBERG	32	-	-	5	16	2	60	3	118
LAND INSGESAMT	422	25	24	61	568	217	1 004	60	2 381
THUERINGEN									
16051 ERFURT, STADT	10	1	8	2	19	11	23	8	82
16052 GERA, STADT	3	-	-	3	2	7	22	-	37
16053 JENA, STADT	-	1	-	-	-	2	18	8	29
16054 SUHL, STADT	-	1	-	-	2	-	15	1	19
16055 WEIMAR, STADT	-	-	-	-	-	4	11	-	15
16056 EISENACH, STADT	-	-	-	2	6	-	18	-	26
16061 EICHSFELD	11	3	1	15	18	1	158	6	213
16062 NORDHAUSEN	18	1	-	-	6	2	78	2	107
16063 WARTBURGKREIS	24	5	1	-	24	3	193	2	252
16064 UNSTRUT-HAINICH-KREIS	27	2	2	11	4	1	103	2	152
16065 KYFFHAEUSEKREIS	13	3	-	1	6	13	99	-	135
16066 SCHMALKALDEN-MEININGEN	22	2	-	1	15	10	161	4	215
16067 GOTHA	10	-	-	1	34	6	93	3	147
16068 SOEMMERDA	29	1	1	-	12	5	41	-	89
16069 HILDBURGHAUSEN	3	-	1	1	-	1	163	2	171
16070 ILM-KREIS	4	2	2	4	31	-	82	4	129
16071 WEIMARER-LAND	2	2	3	-	11	3	75	2	98
16072 SONNEBERG	-	-	-	-	4	2	77	1	84
16073 SAALFELD-RUDOLSTADT	9	1	-	3	85	4	163	3	268
16074 SAALE-HOLZLAND-KREIS	5	5	-	-	7	13	141	-	171
16075 SAALE-ORLA-KREIS	22	-	-	2	7	7	180	2	220
16076 GREIZ	8	-	-	8	5	7	117	-	145
16077 ALTENBURGER LAND UNBEKANNT	14	-	-	8	16	4	32	3	77
LAND INSGESAMT	234	30	19	62	314	106	2 063	53	2 881

Kraftfahrzeuganhänger										Regierungsbezirk Statistische Kennziffer Zulassungsbezirk
Land- und Forst- wirtschaft	verarbeiten- des Gewerbe	Bau- gewerbe	Handel, Reparatur von Kfz und Gebrauchsgüt.	Verkehr, Nachrichten- übermittlung	sonstige öffentliche und persönl. Dienstleist.	Arbeitnehmer und Nicht- erwerbs- personen	sonstige	insgesamt		
28	29	30	31	32	33	34	35	36		
6	-	4	9	6	44	566	4	639	13059	OSTVORPOMMERN
22	5	12	16	15	27	571	4	672	13060	PARCHIM
4	2	6	9	11	8	305	3	348	13061	RUEGEN
5	2	7	6	3	12	368	3	406	13062	UECKER-RANDOW
169	42	140	177	203	455	6 926	82	8 194		LAND INSGESAMT
SACHSEN										
4	11	37	32	30	43	350	22	529	14511	RB CHEMNITZ
8	17	23	35	40	47	907	60	1 137	14521	CHEMNITZ, STADT
14	34	24	39	79	76	915	116	1 297	14522	ERZGEBIRGSKREIS
3	7	35	26	76	63	611	57	878	14523	MITTELSACHSEN
5	11	27	29	71	86	785	33	1 047	14524	VOGTLANDKREIS ZWICKAU
34	80	146	161	296	315	3 568	288	4 888		RB ZUSAMMEN
2	6	21	32	14	113	691	10	889	14612	RB DRESDEN
17	7	49	42	71	96	923	90	1 295	14621	DRESDEN, STADT
27	19	33	31	64	63	805	58	1 100	14625	BAUTZEN
8	13	15	13	39	60	756	58	962	14626	GOERLITZ
20	13	57	34	35	45	730	46	980	14627	SAECHS.SCHWEIZ-OSTERZGEB
74	58	175	152	223	377	3 905	262	5 226		RB ZUSAMMEN
6	14	40	45	28	68	672	65	938	14713	RB LEIPZIG
19	9	34	28	46	190	862	64	1 252	14729	LEIPZIG, STADT
24	10	40	28	75	119	799	97	1 192	14730	LEIPZIG NORDSACHSEN
49	33	114	101	149	377	2 333	226	3 382		RB ZUSAMMEN
157	171	435	414	668	1 069	9 806	776	13 496		LAND INSGESAMT
SACHSEN-ANHALT										
-	3	1	16	36	23	172	7	258	15001	DESSAU-ROSSLAU,STADT
-	2	2	10	1	76	244	6	341	15002	HALLE (SAALE),STADT
-	5	19	29	11	50	348	12	474	15003	MAGDEBURG, STADT
10	4	11	7	7	33	502	61	635	15081	ALTMARKKREIS SALZWEDEL
7	25	24	18	49	119	620	10	872	15082	ANHALT-BITTERFELD
25	12	31	69	64	97	725	19	1 042	15083	BOERDE
11	7	23	24	38	33	555	13	704	15084	BURGENLANDKREIS
11	5	14	22	22	9	766	61	910	15085	HARZ
3	-	13	8	20	40	451	40	575	15086	JERICHOWER LAND
16	18	18	15	14	26	478	8	593	15087	MANSFELD-SUEDHARZ
5	5	20	24	34	147	564	7	806	15088	SAALEKREIS
7	14	17	20	35	54	646	9	802	15089	SALZLANDKREIS
21	8	27	17	23	30	532	10	668	15090	STENDAL
6	10	16	32	19	17	541	11	652	15091	WITTENBERG
122	118	236	311	373	754	7 144	274	9 332		LAND INSGESAMT
THUERINGEN										
1	3	23	21	24	20	372	31	495	16051	ERFURT, STADT
1	1	6	9	9	24	167	4	221	16052	GERA, STADT
-	-	3	7	-	24	146	31	211	16053	JENA, STADT
-	1	-	4	8	4	70	-	87	16054	SUHL, STADT
-	1	5	22	-	7	132	2	169	16055	WEIMAR, STADT
-	4	3	2	1	4	90	3	107	16056	EISENACH, STADT
2	6	11	13	39	7	379	1	458	16061	EICHSFELD
7	11	20	10	21	11	328	8	416	16062	NORDHAUSEN
7	14	15	17	14	13	486	3	569	16063	WARTBURGKREIS
5	4	13	30	11	19	383	4	469	16064	UNSTRUT-HAINICH-KREIS
9	2	10	2	3	27	274	1	328	16065	KYFFHAEUERKREIS
10	4	6	12	23	33	449	6	543	16066	SCHMALKALDEN-MEININGEN
5	8	5	18	42	29	415	6	528	16067	GOTHA
5	2	7	8	17	18	290	3	350	16068	SOEMMERDA
4	2	-	-	1	10	336	4	357	16069	HILDBURGHAUSEN
3	17	7	11	25	5	372	8	448	16070	ILM-KREIS
2	3	13	5	10	21	281	4	339	16071	WEIMARER-LAND
-	3	5	1	3	13	175	1	201	16072	SONNEBERG
1	4	8	6	83	21	476	6	605	16073	SAALFELD-RUDOLSTADT
3	20	1	6	10	25	330	-	395	16074	SAALE-HOLZLAND-KREIS
8	10	8	15	6	21	333	2	403	16075	SAALE-ORLA-KREIS
4	97	2	5	4	34	393	3	542	16076	GREIZ
5	6	5	18	13	27	257	6	337	16077	ALTENBURGER LAND
-	-	-	-	-	-	-	-	-		UNBEKANNT
82	223	176	242	367	417	6 934	137	8 578		LAND INSGESAMT

U

(Fortsetzung): Besitzumschreibungen von Personen- und Lastkraftwagen, Zugmaschinen sowie Kraftfahrzeuganhängern 2008 nach Zulassungsbezirken und Haltergruppen

Regierungsbezirk Statistische Kennziffer Zulassungsbezirk	Personenkraftwagen								
	Land- und Forst- wirtschaft	verarbeiten- des Gewerbe	Bau- gewerbe	Handel, Reparatur von Kfz und Gebrauchsgüt.	Verkehr, Nachrichten- übermittlung	sonstige öffentliche und persönl. Dienstleist.	Arbeitnehmer und Nicht- erwerbs- personen	sonstige	insgesamt
	1	2	3	4	5	6	7	8	9
	SONSTIGE								
ZUSAMMEN	-	7	1	17	1	29	23	42	120
	DEUTSCHLAND								
INSGESAMT	3 659	29 354	21 293	85 344	14 214	156 439	5 762 598	39 463	6 112 364


Lastkraftwagen									Regierungsbezirk Statistische Kennziffer Zulassungsbezirk
Land- und Forst- wirtschaft	verarbeiten- des Gewerbe	Bau- gewerbe	Handel, Reparatur von Kfz und Gebrauchsgüt.	Verkehr, Nachrichten- übermittlung	sonstige öffentliche und persönl. Dienstleist.	Arbeitnehmer und Nicht- erwerbs- personen	sonstige	insgesamt	
10	11	12	13	14	15	16	17	18	
SONSTIGE									
-	2	1	9	-	5	2	16	35	ZUSAMMEN
DEUTSCHLAND									
2 018	9 388	15 389	16 253	10 230	46 353	154 395	9 725	263 751	INSGESAMT



(Fortsetzung): Besitzumschreibungen von Personen- und Lastkraftwagen, Zugmaschinen sowie Kraftfahrzeuganhängern 2008 nach Zulassungsbezirken und Haltergruppen

Regierungsbezirk Statistische Kennziffer Zulassungsbezirk	Zugmaschinen								
	Land- und Forst- wirtschaft	verarbeiten- des Gewerbe	Bau- gewerbe	Handel, Reparatur von Kfz und Gebrauchsgüt.	Verkehr, Nachrichten- übermittlung	sonstige öffentliche und persönl. Dienstleist.	Arbeitnehmer und Nicht- erwerbs- personen	sonstige	insgesamt
	19	20	21	22	23	24	25	26	27
	SONSTIGE								
ZUSAMMEN	-	-	-	-	-	-	-	1	1
	DEUTSCHLAND								
INSGESAMT	10 688	904	789	2 625	7 592	5 847	72 907	2 824	104 176

Kraftfahrzeuganhänger									Regierungsbezirk Statistische Kennziffer Zulassungsbezirk
Land- und Forst- wirtschaft	verarbeiten- des Gewerbe	Bau- gewerbe	Handel, Reparatur von Kfz und Gebrauchsgüt.	Verkehr, Nachrichten- übermittlung	sonstige öffentliche und persönl. Dienstleist.	Arbeitnehmer und Nicht- erwerbs- personen	sonstige	insgesamt	
28	29	30	31	32	33	34	35	36	
SONSTIGE									
-	-	-	2	-	4	4	53	63	ZUSAMMEN
DEUTSCHLAND									
2 632	4 200	5 950	7 803	11 054	21 209	237 327	7 434	297 609	INSGESAMT



Außerbetriebsetzungen von Kraftfahrzeugen und Kraftfahrzeuganhängern 2008 nach Zulassungsbezirken und Fahrzeugklassen



Außerbetriebsetzungen von Kraftfahrzeugen und Kraftfahrzeuganhängern 2008 nach Zulassungsbezirken und Fahrzeugklassen

Regierungsbezirk Statistische Kennziffer Zulassungsbezirk	Krafträder	Personenkraftwagen		Kraft- omnibusse	Lastkraftwagen		Zugma-		
		insgesamt	darunter Wohnmobile		insgesamt	darunter mit Spezial- aufbau	land-/forst- wirtschaftl. Zugmaschinen	sonstige Zugmaschinen	
									1
SCHLESWIG-HOLSTEIN									
01001	FLensburg,STADT	505	8 723	200	15	443	31	14	1
01002	KIEL,STADT	1 069	17 328	327	61	1 169	45	41	24
01003	LUEBECK,STADT	928	15 178	219	41	1 206	33	23	13
01004	NEUMUENSTER,STADT	416	7 174	95	11	525	29	14	13
01051	DITHMARSCHEN	969	12 855	207	8	737	46	317	96
01053	HERZOGTUM LAUENBURG	1 210	16 199	243	22	938	55	225	39
01054	NORDFRIESLAND	1 223	15 798	373	14	1 169	52	377	74
01055	OSTHOLSTEIN	1 444	18 299	391	12	996	49	207	57
01056	PINNEBERG	1 932	24 856	402	51	1 726	55	132	59
01057	PLOEN	930	11 231	272	9	666	18	164	36
01058	RENDSBURG-ECKERNFUERDE	1 861	25 911	562	29	1 496	67	422	87
01059	SCHLESWIG-FLensburg	1 571	20 037	566	22	1 159	59	344	86
01060	SEGEBERG	1 803	25 245	572	24	1 763	75	221	68
01061	STEINBURG	962	12 209	226	19	636	28	209	44
01062	STORMARN	1 384	19 122	280	10	1 203	40	147	63
	LAND INSGESAMT	18 207	250 165	4 935	348	15 832	682	2 857	760
HAMBURG									
02000	HAMBURG	5 760	210 802	1 370	273	13 769	295	111	56
	LAND INSGESAMT	5 760	210 802	1 370	273	13 769	295	111	56
NIEDERSACHSEN									
RB BRAUNSCHWEIG									
03101	BRAUNSCHWEIG,STADT	1 085	21 082	251	49	1 289	93	21	18
03102	SALZGITTER,STADT	458	8 131	67	33	322	24	24	7
03103	WOLFSBURG,STADT	647	123 690	346	12	1 248	32	25	7
03151	GIFHORN	1 175	16 558	281	28	751	23	176	70
03152	GOETTINGEN	1 214	18 419	341	19	1 088	56	212	159
03153	GOSLAR	873	13 101	142	12	695	50	84	59
03154	HELMSTEDT	596	8 135	123	15	333	12	68	35
03155	NORTHEIM	925	12 595	167	7	604	38	197	98
03156	OSTERODE AM HARZ	574	7 619	179	40	635	184	91	39
03157	PEINE	769	10 956	163	18	532	39	77	23
03158	WOLFENBUETTEL	777	11 022	170	9	647	37	95	26
	RB ZUSAMMEN	9 093	251 308	2 230	242	8 144	588	1 070	541
RB HANNOVER									
03241	HANNOVER	5 547	86 286	1 166	64	6 146	326	324	133
03251	DIEPHOLZ	1 509	19 707	284	53	1 384	93	372	117
03252	HAMELN-PYRMONT	966	13 085	216	9	724	60	120	108
03254	HILDESHEIM	1 467	21 960	338	54	1 368	72	155	60
03255	HOLZMINDEN	421	6 507	97	6	323	23	84	49
03256	NIENBURG(WESER)	948	10 726	178	80	872	80	214	123
03257	SCHAUMBURG	1 098	26 309	199	10	1 440	45	112	38
	RB ZUSAMMEN	11 956	184 580	2 478	276	12 257	699	1 381	628
RB LUENEURG									
03351	CELLE	1 213	15 678	295	16	1 009	39	154	74
03352	CUXHAVEN	1 530	18 979	405	22	895	41	439	129
03353	HARBURG	1 736	23 434	468	23	1 298	53	196	59
03354	LUECHOW-DANNENBERG	382	4 562	104	6	317	8	123	41
03355	LUENEURG	1 079	14 563	277	17	771	28	143	46
03356	OSTERHOLZ	862	9 506	169	17	488	17	139	32
03357	ROTENBURG(WUEMME)	1 284	15 789	263	26	1 080	161	467	94
03358	SOLTAU-FALLINGBOSTEL	1 036	12 548	176	20	748	46	213	48
03359	STADE	1 379	18 865	397	15	1 083	35	305	56
03360	UELZEN	598	7 925	125	13	534	31	171	42
03361	VERDEN	912	12 435	166	7	797	44	172	48
	RB ZUSAMMEN	12 011	154 284	2 845	182	9 020	503	2 522	669
RB WESER-EMS									
03401	DELLENHORST,STADT	363	6 156	80	7	285	11	14	8
03402	EMDEN,STADT	266	3 645	67	1	138	5	16	6
03403	OLDENBURG(OLDENB),STADT	741	12 501	225	7	776	31	7	9
03404	OSNABRUECK,STADT	787	13 160	155	28	1 083	187	20	17
03405	WILHELMSHAVEN,STADT	409	7 040	122	1	344	4	19	5
03451	AMMERLAND	813	10 346	183	17	745	28	223	44
03452	AURICH	1 323	16 929	433	49	906	37	328	87
03453	CLOPPENBURG	774	13 179	127	33	1 092	103	368	87
03454	EMSLAND	2 214	27 874	375	97	1 868	125	748	231
03455	FRIESLAND	633	9 441	200	5	419	25	104	23
03456	GRAFSCHAFT BENTHEIM	908	13 306	271	19	1 201	20	262	41
03457	LEER	1 214	14 611	337	89	720	25	266	76
03458	OLDENBURG(OLDENBURG)	872	11 768	224	13	780	51	201	73
03459	OSNABRUECK	2 745	31 308	434	78	1 959	161	497	163
03460	VECHTA	787	10 809	96	14	914	111	204	57

schienen		Sonstige Kfz	Kraftfahrzeuge insgesamt	Kraftfahrzeuganhänger				Regierungsbezirk Statistische Kennziffer Zulassungsbezirk
Sattelzug- maschinen	insgesamt			zur Lastenbe- förderung	Übrige	insgesamt	darunter Sattelan- hänger	
9	10	11	12	13	14	15	16	
SCHLESWIG-HOLSTEIN								
314	329	15	10 030	107	119	226	19	01001 FLENSBURG,STADT
43	108	83	19 818	252	208	460	23	01002 KIEL,STADT
237	273	60	17 686	447	163	610	203	01003 LUEBECK,STADT
73	100	17	8 243	254	115	369	55	01004 NEUMUENSTER,STADT
272	685	61	15 315	616	221	837	128	01051 DITHMARSCHEN
140	404	72	18 845	477	225	702	75	01053 HERZOGTUM LAUENBURG
75	526	87	18 817	656	284	940	62	01054 NORDFRIESLAND
194	458	84	21 293	602	365	967	134	01055 OSTHOLSTEIN
128	319	70	28 954	603	414	1 017	121	01056 PINNEBERG
42	242	38	13 116	307	187	494	22	01057 PLOEN
228	737	145	30 179	843	568	1 411	130	01058 RENDSBURG-ECKERNFOERDE
500	930	58	23 777	698	534	1 232	103	01059 SCHLESWIG-FLENSBURG
271	560	101	29 496	812	495	1 307	147	01060 SEGEBERG
58	311	49	14 186	391	269	660	37	01061 STEINBURG
162	372	121	22 212	449	260	709	94	01062 STORMARN
2 737	6 354	1 061	291 967	7 514	4 427	11 941	1 353	LAND INSGESAMT
HAMBURG								
838	1 005	643	232 252	2 175	1 274	3 449	785	02000 HAMBURG
838	1 005	643	232 252	2 175	1 274	3 449	785	LAND INSGESAMT
NIEDERSACHSEN								
301	340	72	23 917	395	184	579	95	RB BRAUNSCHWEIG
99	130	19	9 093	192	69	261	73	03101 BRAUNSCHWEIG,STADT
108	140	29	125 766	178	78	256	76	03102 SALZGITTER,STADT
97	343	59	18 914	361	229	590	18	03103 WOLFSBURG,STADT
80	451	59	21 250	420	241	661	52	03151 GIFHORN
117	260	44	14 985	325	132	457	52	03152 GOETTINGEN
28	131	28	9 238	198	107	305	16	03153 GOSLAR
152	447	63	14 641	429	166	595	133	03154 HELMSTEDT
1 650	1 780	34	10 682	3 021	118	3 139	2 692	03155 NORTHEIM
88	188	51	12 514	332	148	480	71	03156 OSTERODE AM HARZ
50	171	38	12 664	236	147	383	39	03157 PEINE
2 770	4 381	496	273 664	6 087	1 619	7 706	3 317	03158 WOLFENBUETTEL
RB ZUSAMMEN								
RB HANNOVER								
581	1 038	395	99 476	1 802	1 049	2 851	376	03241 HANNOVER
413	902	77	23 632	999	331	1 330	258	03251 DIEPHOLZ
55	283	43	15 110	333	191	524	39	03252 HAMELN-PYRMONT
275	490	70	25 409	491	336	827	113	03254 HILDESHEIM
39	172	22	7 451	173	126	299	18	03255 HOLZMINDEN
228	565	50	13 241	467	196	663	76	03256 NIENBURG(WESER)
73	223	54	29 134	385	215	600	37	03257 SCHAUMBURG
1 664	3 673	711	213 453	4 650	2 444	7 094	917	RB ZUSAMMEN
RB LUENEBURG								
250	478	115	18 509	663	255	918	254	03351 CELLE
115	683	102	22 211	556	268	824	50	03352 CUXHAVEN
157	412	105	27 008	967	400	1 367	460	03353 HARBURG
65	229	20	5 516	234	95	329	24	03354 LUECHOW-DANNENBERG
71	260	65	16 755	450	253	703	49	03355 LUENERBURG
48	219	54	11 146	269	173	442	19	03356 OSTERHOLZ
520	1 081	134	19 394	1 164	303	1 467	459	03357 ROTENBURG(WUEMME)
81	342	50	14 744	361	215	576	39	03358 SOLTAU-FALLINGBOSTEL
160	521	75	21 938	526	290	816	82	03359 STADE
72	285	36	9 391	318	136	454	37	03360 UELZEN
151	371	71	14 593	365	200	565	62	03361 VERDEN
1 690	4 881	827	181 205	5 873	2 588	8 461	1 535	RB ZUSAMMEN
RB WESER-EMS								
38	60	11	6 882	128	96	224	41	03401 DELMENHORST,STADT
27	49	9	4 108	74	48	122	11	03402 EMDEN,STADT
24	40	41	14 106	212	242	454	15	03403 OLDENBURG(OLDENB),STADT
85	122	31	15 211	312	160	472	56	03404 OSNABRUECK,STADT
3	27	72	7 893	92	116	208	9	03405 WILHELMSHAVEN,STADT
95	362	42	12 325	449	210	659	68	03451 AMMERLAND
130	545	47	19 799	598	376	974	55	03452 AURICH
212	667	56	15 801	735	260	995	69	03453 CLOPPENBURG
689	1 668	261	33 982	1 800	639	2 439	664	03454 EMSLAND
48	175	27	10 700	308	166	474	48	03455 FRIESLAND
120	423	52	15 909	451	320	771	52	03456 GRAFSCHAFT BENTHEIM
92	434	40	17 108	505	328	833	44	03457 LEER
153	427	72	13 932	472	281	753	97	03458 OLDENBURG(OLDENBURG)
384	1 044	113	37 247	1 084	499	1 583	201	03459 OSNABRUECK
349	610	76	13 210	732	131	863	291	03460 VECHTA



(Fortsetzung): Außerbetriebsetzungen von Kraftfahrzeugen und Kraftfahrzeuganhängern 2008 nach Zulassungsbezirken und Fahrzeugklassen

Regierungsbezirk Statistische Kennziffer Zulassungsbezirk	Krafträder	Personenkraftwagen		Kraft- omnibusse	Lastkraftwagen		Zugma-	
		insgesamt	darunter Wohnmobile		insgesamt	darunter mit Spezial- aufbau	land-/forst- wirtschaftl. Zugmaschinen	sonstige Zugmaschinen
03461 WESERMARSCH	587	7 807	103	20	503	51	137	50
03462 WITTMUND	393	5 551	98	12	319	7	183	36
RB ZUSAMMEN	15 829	215 431	3 530	490	14 052	982	3 597	1 013
LAND INSGESAMT	48 889	805 603	11 083	1 190	43 473	2 772	8 570	2 851
BREMEN								
04011 BREMEN,STADT	1 911	37 812	435	47	2 236	136	29	15
04012 BREMERHAVEN,STADT	514	7 872	111	11	526	19	13	10
LAND INSGESAMT	2 425	45 684	546	58	2 762	155	42	25
NORDRHEIN-WESTFALEN								
RB DUESSELDORF								
05111 DUESSELDORF,STADT	2 594	51 140	288	78	2 584	112	40	25
05112 DUISBURG,STADT	2 169	37 501	253	21	2 061	109	19	10
05113 ESSEN,STADT	2 452	44 806	327	51	3 158	163	35	36
05114 KREFELD,STADT	1 054	19 578	156	12	1 044	59	24	11
05116 MOENCHENGLADBACH,STADT	1 247	21 110	261	26	1 372	33	35	11
05117 MUELHEIM A.D.RUHR,STADT	776	13 165	261	8	696	33	16	2
05119 OBERHAUSEN,STADT	1 007	15 993	147	50	908	30	12	20
05120 REMSCHEID,STADT	628	9 938	111	6	550	23	17	11
05122 SOLINGEN,STADT	1 018	15 141	161	8	821	35	18	12
05124 WUPPERTAL,STADT	1 826	28 733	380	29	1 496	100	23	16
05154 KLEVE	2 170	26 953	575	22	1 633	61	359	64
05158 METTMANN	2 774	40 426	441	26	2 318	97	85	25
05162 NEUSS	2 374	37 550	307	52	1 870	115	164	36
05166 VIERSEN	2 044	26 392	363	53	1 606	91	207	30
05170 WESEL	3 060	41 090	517	76	1 979	98	223	45
RB ZUSAMMEN	27 193	429 516	4 548	518	24 096	1 159	1 277	354
RB KOELN								
05314 BONN,STADT	1 231	31 592	206	23	1 717	149	17	21
05315 KOELN,STADT	4 094	83 973	649	84	5 441	263	43	29
05316 LEVERKUSEN,STADT	776	13 233	136	31	599	26	62	8
05354 AACHEN	3 107	45 981	574	102	2 726	283	146	54
05358 DUEREN	1 645	23 968	374	43	1 798	71	214	50
05362 RHEIN-ERFT-KREIS	2 494	37 271	487	68	2 111	104	162	46
05366 EUSKIRCHEN	1 462	18 374	257	38	1 077	72	231	105
05370 HEINSBERG	1 715	23 624	338	29	1 823	39	232	68
05374 OBERBERGISCHER KREIS	2 012	27 700	351	54	1 434	73	213	96
05378 RHEIN.-BERGISCHER KREIS	1 790	23 760	382	29	1 220	59	113	42
05382 RHEIN-SIEG-KREIS	3 977	48 441	688	121	3 741	90	267	115
RB ZUSAMMEN	24 303	377 917	4 442	622	23 687	1 229	1 700	634
RB MUENSTER								
05512 BOTTROP,STADT	668	9 579	88	7	487	28	21	4
05513 GELSENKIRCHEN,STADT	1 055	18 312	146	12	984	37	12	3
05515 MUENSTER,STADT	1 207	20 463	302	34	1 416	67	53	33
05554 BORKEN	2 747	30 792	379	64	2 143	215	439	88
05558 COESFELD	1 331	18 182	316	26	1 024	99	222	63
05562 RECKLINGHAUSEN	3 575	48 425	447	127	2 286	108	117	33
05566 STEINFURT	2 733	37 431	535	60	2 180	273	411	113
05570 WARENDORF	1 865	22 774	331	30	1 059	117	291	61
RB ZUSAMMEN	15 181	205 958	2 544	360	11 579	944	1 566	398
RB DETMOLD								
05711 BIELEFELD,STADT	1 185	24 966	343	35	1 444	109	38	25
05754 GUETERSLOH	1 899	29 904	468	40	1 916	143	287	102
05758 HERFORD	1 481	22 831	301	68	1 412	99	116	45
05762 HOEXTER	925	12 797	132	17	754	78	269	70
05766 LIPPE	2 051	31 382	532	64	1 514	115	217	85
05770 MINDEN-LUEBBECKE	1 807	29 047	365	65	1 768	154	249	112
05774 PADERBORN	1 605	24 863	336	77	1 391	77	239	65
RB ZUSAMMEN	10 953	175 790	2 477	366	10 199	775	1 415	504
RB ARNSBERG								
05911 BOCHUM,STADT	1 823	41 898	299	32	3 244	56	16	9
05913 DORTMUND,STADT	2 883	44 630	442	136	2 296	76	44	30
05914 HAGEN,STADT	1 058	14 898	131	35	1 091	49	24	15
05915 HAMM,STADT	909	14 151	125	17	812	30	52	16
05916 HERNE,STADT	800	11 093	61	59	646	20	3	2
05954 ENNEPE-RUHR-KREIS	2 110	26 998	409	50	1 390	58	74	41
05958 HOCHSAUERLANDKREIS	1 703	26 476	339	79	1 513	126	291	93
05962 MAERKISCHER KREIS	2 932	39 386	495	47	1 929	89	172	52
05966 OLPE	994	13 569	125	22	708	50	139	46
05970 SIEGEN-WITGENSTEIN	2 171	28 759	343	63	1 487	83	210	105

schienen		Sonstige Kfz	Kraftfahrzeuge insgesamt	Kraftfahrzeuganhänger				Regierungsbezirk Statistische Kennziffer Zulassungsbezirk
Sattelzugmaschinen	insgesamt			zur Lastenbeförderung	Übrige	insgesamt	darunter Sattelanhänger	
9	10	11	12	13	14	15	16	
76	263	32	9 212	312	133	445	21	03461 WESERMARSCH
14	233	11	6 519	223	102	325	5	03462 WITTMUND
2 539	7 149	993	253 944	8 487	4 107	12 594	1 747	RB ZUSAMMEN
8 663	20 084	3 027	922 266	25 097	10 758	35 855	7 516	LAND INSGESAMT
BREMEN								
355	399	134	42 539	773	546	1 319	298	04011 BREMEN,STADT
80	103	23	9 049	238	120	358	122	04012 BREMERHAVEN,STADT
435	502	157	51 588	1 011	666	1 677	420	LAND INSGESAMT
NORDRHEIN-WESTFALEN								
124	189	209	56 794	465	320	785	91	05111 DUESSELDORF,STADT
478	507	110	42 369	601	388	989	197	05112 DUISBURG,STADT
223	294	266	51 027	702	456	1 158	155	05113 ESSEN,STADT
96	131	77	21 896	307	239	546	69	05114 KREFELD,STADT
67	113	41	23 909	384	351	735	69	05116 MOENCHENGLADBACH,STADT
67	85	43	14 773	201	204	405	60	05117 MUELHEIM A.D.RUHR,STADT
68	100	50	18 108	214	179	393	49	05119 OBERHAUSEN,STADT
141	169	20	11 311	243	122	365	118	05120 REMSCHEID,STADT
44	74	22	17 084	202	149	351	24	05122 SOLINGEN,STADT
103	142	87	32 313	355	310	665	62	05124 WUPPERTAL,STADT
326	749	93	31 620	919	552	1 471	239	05154 KLEVE
284	394	133	46 071	694	512	1 206	201	05158 METTMANN
321	521	132	42 499	690	436	1 126	206	05162 NEUSS
339	576	107	30 778	723	432	1 155	193	05166 VIERSEN
383	651	136	46 992	992	670	1 662	269	05170 WESEL
3 064	4 695	1 526	487 544	7 692	5 320	13 012	2 002	RB ZUSAMMEN
RB KOELN								
90	128	169	34 860	378	264	642	46	05314 BONN,STADT
276	348	290	94 230	956	661	1 617	224	05315 KOELN,STADT
42	112	29	14 780	177	136	313	22	05316 LEVERKUSEN,STADT
471	671	154	52 741	1 016	625	1 641	312	05354 AACHEN
110	374	73	27 901	580	372	952	66	05358 DUEREN
326	534	143	42 621	821	511	1 332	221	05362 RHEIN-ERFT-KREIS
95	431	59	21 441	673	367	1 040	108	05366 EUSKIRCHEN
159	459	67	27 717	657	404	1 061	142	05370 HEINSBERG
109	418	84	31 702	712	353	1 065	90	05374 OBERBERGISCHER KREIS
95	250	65	27 114	454	331	785	62	05378 RHEIN-BERGISCHER KREIS
308	690	182	57 152	1 039	649	1 688	165	05382 RHEIN-SIEG-KREIS
2 081	4 415	1 315	432 259	7 463	4 673	12 136	1 458	RB ZUSAMMEN
RB MUENSTER								
53	78	39	10 858	179	121	300	36	05512 BOTTRUP,STADT
83	98	79	20 540	232	165	397	51	05513 GELSENKIRCHEN,STADT
120	206	67	23 393	414	233	647	42	05515 MUENSTER,STADT
547	1 074	142	36 962	1 253	694	1 947	215	05554 BORKEN
251	536	90	21 189	701	382	1 083	113	05558 COESFELD
398	548	141	55 102	925	649	1 574	216	05562 RECKLINGHAUSEN
747	1 271	144	43 819	1 319	640	1 959	376	05566 STEINFURT
374	726	124	26 578	783	439	1 222	231	05570 WARENDORF
2 573	4 537	826	238 441	5 806	3 323	9 129	1 280	RB ZUSAMMEN
RB DETMOLD								
112	175	71	27 876	407	340	747	59	05711 BIELEFELD,STADT
393	782	98	34 639	1 214	709	1 923	533	05754 GUETERSLOH
366	527	51	26 370	662	313	975	203	05758 HERFORD
126	465	45	15 003	444	175	619	94	05762 HOEXTER
284	586	112	35 709	958	602	1 560	262	05766 LIPPE
228	589	68	33 344	797	395	1 192	147	05770 MINDEN-LUEBBECKE
448	752	71	28 759	740	323	1 063	195	05774 PADERBORN
1 957	3 876	516	201 700	5 222	2 857	8 079	1 493	RB ZUSAMMEN
RB ARNSBERG								
126	151	173	47 321	388	318	706	46	05911 BOCHUM,STADT
264	338	139	50 422	648	603	1 251	126	05913 DORTMUND,STADT
194	233	47	17 362	265	169	434	80	05914 HAGEN,STADT
206	274	51	16 214	316	229	545	53	05915 HAMM,STADT
27	32	56	12 686	153	154	307	15	05916 HERNE,STADT
170	285	78	30 911	482	368	850	63	05954 ENNEPE-RUHR-KREIS
419	803	88	30 662	798	408	1 206	153	05958 HOCHSAUERLANDKREIS
268	492	122	44 908	777	424	1 201	193	05962 MAERKISCHER KREIS
104	289	49	15 631	372	118	490	62	05966 OLPE
320	635	89	33 204	891	304	1 195	169	05970 SIEGEN-WITGENSTEIN

A

(Fortsetzung): Außerbetriebsetzungen von Kraftfahrzeugen und Kraftfahrzeuganhängern 2008 nach Zulassungsbezirken und Fahrzeugklassen

Regierungsbezirk Statistische Kennziffer Zulassungsbezirk	Krafträder	Personenkraftwagen		Kraft- omnibusse	Lastkraftwagen		Zugma-		
		insgesamt	darunter Wohnmobile		insgesamt	darunter mit Spezial- aufbau	land-/forst- wirtschaftl. Zugmaschinen	sonstige Zugmaschinen	
									1
05974 SOEST	1 879	25 971	344	26	1 324	90	267	70	
05978 UNNA	2 291	33 171	421	32	1 574	169	140	36	
RB ZUSAMMEN	21 553	321 000	3 534	598	18 014	896	1 432	515	
LAND INSGESAMT	99 183	1 510 181	17 545	2 464	87 575	5 003	7 390	2 405	
HESSEN									
RB DARMSTADT									
06411 DARMSTADT,STADT	555	11 002	132	31	661	23	13	11	
06412 FRANKFURT AM MAIN,STADT	2 128	60 827	323	70	4 095	73	32	36	
06413 OFFENBACH AM MAIN,STADT	854	10 090	168	21	492	10	5	6	
06414 WIESBADEN,STADT	1 050	28 842	229	40	1 161	88	55	35	
06431 BERGSTRASSE	6 599	24 660	374	54	1 414	57	118	71	
06432 DARMSTADT-DIEBURG	1 830	25 529	368	41	1 422	169	116	63	
06433 GROSS-GERAU	1 725	38 199	203	32	1 331	110	49	33	
06434 HOCHTAUNUSKREIS	1 140	53 537	183	26	1 887	43	55	51	
06435 MAIN-KINZIG-KREIS	2 286	34 692	481	80	2 056	153	185	106	
06436 MAIN-TAUNUS-KREIS	1 124	53 822	139	25	5 565	106	43	14	
06437 ODENWALDKREIS	705	9 060	116	12	429	15	80	57	
06438 OFFENBACH	1 502	27 370	212	19	1 475	48	50	22	
06439 RHEINGAU-TAUNUS-KREIS	1 113	15 898	163	23	724	70	130	61	
06440 WETTERAUKREIS	1 598	26 705	323	18	1 392	62	171	107	
RB ZUSAMMEN	24 209	420 233	3 414	492	24 104	1 027	1 102	673	
RB GIESSEN									
06531 GIESSEN	1 287	21 806	282	19	1 484	201	118	73	
06532 LAHN-DILL-KREIS	1 733	24 982	308	43	1 282	59	168	139	
06533 LIMBURG-WEILBURG	1 126	17 381	197	65	988	44	136	69	
06534 MARBURG-BIEDENKOPF	1 318	21 124	237	32	999	45	214	128	
06535 VOGELSBERGKREIS	850	10 459	132	22	577	31	208	125	
RB ZUSAMMEN	6 314	95 752	1 156	181	5 330	380	844	534	
RB KASSEL									
06611 KASSEL,STADT	793	15 934	212	47	1 036	84	22	18	
06631 FULDA	1 379	18 396	218	40	1 420	97	177	84	
06632 HERSFELD-ROTENBURG	868	10 594	135	18	614	57	134	79	
06633 KASSEL, LAND	1 580	22 715	494	34	1 336	209	219	110	
06634 SCHWALM-EDER-KREIS	1 642	17 956	271	93	886	62	256	134	
06635 WALDECK-FRANKENBERG	1 330	16 443	220	52	836	52	273	125	
06636 WERRA-MEISSNER-KREIS	687	9 064	135	37	493	27	149	56	
RB ZUSAMMEN	8 279	111 102	1 685	321	6 621	588	1 230	606	
RB UNBEKANNT	-	-	-	-	-	-	-	-	
LAND INSGESAMT	38 802	627 087	6 255	994	36 055	1 995	3 176	1 813	
RHEINLAND-PFALZ									
RB KOBLENZ									
07111 KOBLENZ,STADT	503	8 958	111	21	1 061	75	11	11	
07131 AHRWEILER	898	12 008	204	31	657	27	107	65	
07132 ALTENKIRCHEN(WESTWLD.)	1 198	13 619	157	43	740	33	102	79	
07133 BAD KREUZNACH	1 600	13 356	155	28	890	46	133	100	
07134 BIRKENFELD	628	8 322	101	21	443	30	77	40	
07135 COCHEM-ZELL	901	6 564	83	17	370	21	99	60	
07137 MAYEN-KOBLENZ	1 510	19 452	284	55	1 231	91	147	77	
07138 NEUWIED	1 276	17 746	212	37	1 007	42	106	59	
07140 RHEIN-HUNSRUECK-KREIS	805	10 221	173	39	621	32	128	93	
07141 RHEIN-LAHN-KREIS	928	11 813	203	27	988	24	93	45	
07143 WESTERWALDKREIS	1 643	21 036	250	45	1 311	98	168	102	
RB ZUSAMMEN	11 890	143 095	1 933	364	9 319	519	1 171	731	
RB TRIER									
07211 TRIER-SAARBURG	1 690	21 427	172	29	1 271	61	184	102	
07231 BERNKASTEL-WITTLICH	823	11 155	154	14	781	91	168	112	
07232 EIFELKREIS BITBURG-PRUEM	837	11 425	111	28	726	48	286	105	
07233 VULKANEIFFEL	529	6 251	82	21	432	29	99	55	
RB ZUSAMMEN	3 879	50 258	519	92	3 210	229	737	374	
RB RHEINHESSEN-PFALZ									
07311 FRANKENTHAL(PFALZ),STADT	246	3 530	24	7	180	12	10	6	
07312 KAISERSLAUTERN,STADT	410	9 513	53	45	550	19	10	8	
07313 LANDAU I.D.PFALZ,STADT	231	3 701	43	-	245	15	16	5	
07314 LUDWIGSHAFEN A.RH.,STADT	758	12 025	94	10	646	47	21	14	
07315 MAINZ,STADT	759	42 042	176	15	955	30	34	13	
07316 NEUSTADT A.D.WSTR.,STADT	267	4 936	63	1	298	25	29	21	
07317 PIRMASENS,STADT	210	4 093	32	15	202	19	12	3	
07318 SPEYER,STADT	279	4 073	55	3	209	6	6	1	
07319 WORMS,STADT	520	6 589	77	3	350	26	21	18	
07320 ZWEIBRUECKEN,STADT	261	3 087	26	8	202	5	11	8	
07331 ALZEY-WORMS	967	10 876	140	11	525	22	183	84	

schienen		Sonstige Kfz	Kraftfahrzeuge insgesamt	Kraftfahrzeuganhänger				Regierungsbezirk Statistische Kennziffer Zulassungsbezirk
Sattelzugmaschinen	insgesamt			zur Lastenbeförderung	Übrige	insgesamt	darunter Sattelanhänger	
9	10	11	12	13	14	15	16	
467	804	96	30 100	824	392	1 216	234	05974 SOEST
196	372	146	37 586	696	526	1 222	136	05978 UNNA
2 761	4 708	1 134	367 007	6 610	4 013	10 623	1 330	RB ZUSAMMEN
12 436	22 231	5 317	1 726 951	32 793	20 186	52 979	7 563	LAND INSGESAMT
HESSEN								
19	43	49	12 341	94	101	195	11	06411 RB DARMSTADT DARMSTADT,STADT
136	204	275	67 599	576	288	864	162	06412 FRANKFURT AM MAIN,STADT
36	47	15	11 519	133	55	188	65	06413 OFFENBACH AM MAIN,STADT
41	131	86	31 310	260	185	445	18	06414 WIESBADEN,STADT
113	302	122	33 151	496	250	746	92	06431 BERGSTRASSE
491	670	66	29 558	846	244	1 090	463	06432 DARMSTADT-DIEBURG
195	277	100	41 664	465	273	738	138	06433 GROSS-GERAU
150	256	36	56 882	215	115	330	15	06434 HOCHTAUNUSKREIS
144	435	149	39 698	652	506	1 158	70	06435 MAIN-KINZIG-KREIS
583	640	57	61 233	199	119	318	30	06436 MAIN-TAUNUS-KREIS
48	185	23	10 414	240	120	360	47	06437 ODENWALDKREIS
177	249	50	30 665	338	228	566	34	06438 OFFENBACH
21	212	33	18 003	284	123	407	19	06439 RHEINGAU-TAUNUS-KREIS
71	349	91	30 153	452	263	715	43	06440 WETTERAUKREIS
2 225	4 000	1 152	474 190	5 250	2 870	8 120	1 207	RB ZUSAMMEN
161	352	76	25 024	519	226	745	126	06531 RB GIESSEN GIESSEN
139	446	125	28 611	610	287	897	90	06532 LAHN-DILL-KREIS
188	393	65	20 018	348	176	524	58	06533 LIMBURG-WEILBURG
89	431	61	23 965	410	208	618	37	06534 MARBURG-BIEDENKOPF
73	406	42	12 356	348	123	471	53	06535 VOGELSBERGKREIS
650	2 028	369	109 974	2 235	1 020	3 255	364	RB ZUSAMMEN
110	150	128	18 088	209	158	367	24	06611 RB KASSEL KASSEL,STADT
158	419	88	21 742	504	205	709	98	06631 FULDA
85	298	46	12 438	310	129	439	48	06632 HERSFELD-ROTENBURG
679	1 008	63	26 736	725	343	1 068	160	06633 KASSEL, LAND
135	525	70	21 172	492	230	722	52	06634 SCHWALM-EDER-KREIS
143	541	51	19 253	527	218	745	72	06635 WALDECK-FRANKENBERG
76	281	42	10 604	292	103	395	34	06636 WERRA-MEISSNER-KREIS
1 386	3 222	488	130 033	3 059	1 386	4 445	488	RB ZUSAMMEN
-	-	-	-	1	-	1	-	RB UNBEKANNT
4 261	9 250	2 009	714 197	10 545	5 276	15 821	2 059	LAND INSGESAMT
RHEINLAND-PFALZ								
82	104	46	10 693	146	110	256	19	07111 RB KOBLENZ KOBLENZ,STADT
101	273	47	13 914	330	134	464	56	07131 AHRWEILER
147	328	57	15 985	369	180	549	55	07132 ALTENKIRCHEN(WESTWLD.)
122	355	68	16 297	365	196	561	46	07133 BAD KREUZNACH
60	177	39	9 630	201	170	371	21	07134 BIRKENFELD
41	200	9	8 061	214	77	291	30	07135 COCHEM-ZELL
259	483	78	22 809	498	284	782	102	07137 MAYEN-KOBLENZ
186	351	59	20 476	472	221	693	80	07138 NEUWIED
107	328	40	12 054	307	146	453	61	07140 RHEIN-HUNSRUECK-KREIS
35	173	38	13 967	263	153	416	22	07141 RHEIN-LAHN-KREIS
259	529	68	24 632	698	279	977	171	07143 WESTERWALDKREIS
1 399	3 301	549	168 518	3 863	1 950	5 813	663	RB ZUSAMMEN
66	352	74	24 843	437	247	684	50	07211 RB TRIER TRIER-SAARBURG
109	389	50	13 212	426	123	549	73	07231 BERNKASTEL-WITTLICH
108	499	55	13 570	384	122	506	71	07232 EIFELKREIS BITBURG-PRJEM
69	223	27	7 483	264	84	348	52	07233 VULKANEIFEL
352	1 463	206	59 108	1 511	576	2 087	246	RB ZUSAMMEN
16	32	12	4 007	54	48	102	30	07311 RB RHEINHESSEN-PFALZ FRANKENTHAL(PFALZ),STADT
20	38	88	10 644	105	80	185	7	07312 KAISERSLAUTERN,STADT
18	39	15	4 231	77	43	120	14	07313 LANDAU I.D.PFALZ,STADT
64	99	75	13 613	230	96	326	43	07314 LUDWIGSHAFEN A.RH.,STADT
50	97	87	43 955	199	121	320	45	07315 MAINZ,STADT
27	77	25	5 604	93	48	141	8	07316 NEUSTADT A.D.WSTR.,STADT
18	33	17	4 570	105	35	140	15	07317 PIRMASENS,STADT
43	50	44	4 658	95	37	132	28	07318 SPEYER,STADT
99	138	30	7 630	169	93	262	53	07319 WORMS,STADT
17	36	37	3 631	60	35	95	3	07320 ZWEIBRUECKEN,STADT
55	322	36	12 737	276	130	406	41	07331 ALZEY-WORMS

A

(Fortsetzung): Außerbetriebsetzungen von Kraftfahrzeugen und Kraftfahrzeuganhängern 2008 nach Zulassungsbezirken und Fahrzeugklassen

Regierungsbezirk Statistische Kennziffer Zulassungsbezirk	Krafträder	Personenkraftwagen		Kraft- omnibusse	Lastkraftwagen		Zugma-		
		insgesamt	darunter Wohnmobile		insgesamt	darunter mit Spezial- aufbau	land-/forst- wirtschaftl. Zugmaschinen	sonstige Zugmaschinen	
									1
07332 BAD DUERKHEIM	925	11 445	167	14	515	30	101	45	
07333 DONNERSBERGKREIS	628	7 132	95	14	406	29	88	55	
07334 GERMERSHEIM	848	13 976	174	12	633	55	77	58	
07335 KAISERSLAUTERN	714	8 796	129	13	450	24	60	44	
07336 KUSEL	477	6 503	87	9	309	10	79	32	
07337 SUEDLICHE WEINSTRASSE	752	9 477	147	27	520	39	135	67	
07338 RHEIN-PFALZ-KREIS	1 065	11 798	191	16	620	51	114	28	
07339 MAINZ-BINGEN	1 340	16 842	244	6	812	37	221	102	
07340 SUEWESTPFALZ	706	8 944	105	24	430	19	76	60	
RB ZUSAMMEN	12 363	199 378	2 122	253	9 057	520	1 304	672	
LAND INSGESAMT	28 132	392 731	4 574	709	21 586	1 268	3 212	1 777	
BADEN-WUERTTEMBERG									
08111 RB STUTTGART									
08111 STUTTGART,STADT	2 220	64 735	575	48	2 533	220	31	34	
08115 BOEBLINGEN	2 268	53 491	621	39	1 431	79	112	82	
08116 ESSLINGEN	3 418	49 094	742	27	2 394	208	115	114	
08117 GOEPPINGEN	2 016	25 581	515	17	1 522	122	101	112	
08118 LUDWIGSBURG	3 035	44 603	614	31	2 425	172	142	101	
08119 REMS-MURR-KREIS	2 634	39 102	712	29	2 183	113	170	125	
08121 HEILBRONN,STADT	533	11 391	133	42	850	72	25	14	
08125 HEILBRONN	2 633	41 206	433	35	1 725	118	267	158	
08126 HOHENLOHEKREIS	915	12 249	211	29	558	52	140	85	
08127 SCHWABEBISCH HALL	1 454	17 482	359	21	1 113	125	272	155	
08128 MAIN-TAUBER-KREIS	1 220	11 828	207	17	606	49	200	117	
08135 HEIDENHEIM	871	12 596	295	6	642	63	88	69	
08136 OSTALBKREIS	2 452	29 108	621	37	1 558	130	225	166	
RB ZUSAMMEN	25 669	412 466	6 038	378	19 540	1 523	1 888	1 332	
08211 RB KARLSRUHE									
08211 BADEN-BADEN,STADT	269	5 216	50	3	267	25	10	11	
08212 KARLSRUHE,STADT	1 395	22 339	264	27	1 515	95	32	28	
08215 KARLSRUHE	2 687	35 693	498	19	1 967	136	181	145	
08216 RASTATT	1 551	23 835	289	11	1 114	105	93	78	
08221 HEIDELBERG,STADT	465	8 194	118	10	417	7	17	22	
08222 MANNHEIM,STADT	1 391	25 430	351	97	1 590	79	18	14	
08225 NECKAR-ODENWALD-KREIS	1 157	13 576	250	22	993	135	175	92	
08226 RHEIN-NECKAR-KREIS	3 572	100 947	640	50	4 258	107	168	106	
08231 PFORZHEIM,STADT	503	9 595	86	15	385	13	15	9	
08235 CALW	1 047	16 842	283	28	774	65	91	77	
08236 ENZKREIS	1 555	17 198	298	15	807	62	86	94	
08237 FREUDENSTADT	894	12 278	185	17	678	81	79	76	
RB ZUSAMMEN	16 486	291 143	3 312	314	14 765	910	965	752	
08311 RB FREIBURG									
08311 FREIBURG I.BREISG.STADT	785	13 912	379	32	963	40	33	17	
08315 BREISGAU-HOCHSCHWARZWALD	1 548	20 351	543	55	1 300	93	251	189	
08316 EMMENDINGEN	1 002	11 436	240	8	664	38	140	116	
08317 ORTENAU-KREIS	3 117	34 701	644	53	2 228	135	323	210	
08325 ROTTWEIL	1 244	13 737	264	40	826	86	149	116	
08326 SCHWARZWALD-BAAR-KREIS	1 699	21 396	441	18	1 224	101	165	100	
08327 TUTTLINGEN	941	13 988	309	7	680	47	141	77	
08335 KONSTANZ	2 177	23 304	665	19	1 108	82	179	108	
08336 LOERRACH	1 567	20 660	431	21	902	69	172	101	
08337 WALDSHUT	1 310	16 697	292	29	927	102	164	95	
RB ZUSAMMEN	15 390	190 182	4 208	282	10 822	793	1 717	1 129	
08415 RB TUEBINGEN									
08415 REUTLINGEN	1 973	25 567	522	57	1 569	109	158	128	
08416 TUEBINGEN	1 244	17 082	352	27	767	73	94	70	
08417 ZOLLERNALBKREIS	1 897	20 694	446	36	1 367	109	163	150	
08421 ULM,STADT	681	11 822	192	180	975	56	20	15	
08425 ALB-DONAU-KREIS	1 403	18 074	348	57	969	87	219	137	
08426 BIBERACH	1 564	25 711	334	13	1 488	121	250	168	
08435 BODENSEEKREIS	1 901	21 023	512	26	848	67	179	83	
08436 RAVENSBURG	2 678	26 548	964	42	1 607	164	344	178	
08437 SIGMARINGEN	1 218	13 364	268	15	855	121	185	125	
RB ZUSAMMEN	14 559	179 885	3 938	453	10 445	907	1 612	1 054	
LAND INSGESAMT	72 104	1 073 676	17 496	1 427	55 572	4 133	6 182	4 267	
BAYERN									
09161 RB OBERBAYERN									
09161 INGOLSTADT,STADT	806	39 681	171	11	554	28	24	19	
09162 MUENCHEN,STADT	8 510	135 288	1 378	116	5 865	202	77	100	
09163 ROSENHEIM,STADT	436	6 223	113	4	439	19	10	11	
09171 ALTOETTING	1 069	10 625	207	15	616	48	154	53	
09172 BERCHTESGADENER LAND	953	10 373	340	18	629	57	101	55	
09173 BAD TOELZ-WOLFRATSHAUSEN	1 092	12 111	347	24	848	42	128	93	
09174 DACHAU	1 135	11 823	383	14	671	52	132	44	

schienen		Sonstige Kfz	Kraftfahrzeuge insgesamt	Kraftfahrzeuganhänger				Regierungsbezirk Statistische Kennziffer Zulassungsbezirk
Sattelzugmaschinen	insgesamt			zur Lastenbeförderung	Übrige	insgesamt	darunter Sattelanhänger	
9	10	11	12	13	14	15	16	
54	200	53	13 152	244	129	373	28	07332 BAD DUERKHEIM
37	180	20	8 380	174	86	260	25	07333 DONNERSBERGKREIS
202	337	60	15 866	312	116	428	80	07334 GERMERSHEIM
36	140	35	10 148	233	137	370	21	07335 KAISERSLAUTERN
43	154	14	7 466	208	91	299	25	07336 KUSEL
61	263	26	11 065	272	99	371	32	07337 SÜDLICHE WEINSTRASSE
84	226	31	13 756	309	129	438	73	07338 RHEIN-PFALZ-KREIS
120	443	57	19 500	355	177	532	54	07339 MAINZ-BINGEN
37	173	20	10 297	260	69	329	19	07340 SÜDWESTPFALZ
1 101	3 077	782	224 910	3 830	1 799	5 629	644	RB ZUSAMMEN
2 852	7 841	1 537	452 536	9 204	4 325	13 529	1 553	LAND INSGESAMT
BADEN-WÜRTTEMBERG								
218	283	252	70 071	519	361	880	91	08111 STUTTGART,STADT
81	275	93	57 597	507	414	921	55	08115 BOEBLINGEN
271	500	201	55 634	781	636	1 417	125	08116 ESSLINGEN
174	387	72	29 595	471	290	761	72	08117 GOEPFINGEN
287	530	104	50 728	757	436	1 193	144	08118 LUDWIGSBURG
205	500	154	44 602	654	388	1 042	60	08119 REMS-MURR-KREIS
178	217	60	13 093	206	77	283	66	08121 HEILBRONN,STADT
316	741	100	46 440	797	385	1 182	184	08125 HEILBRONN
73	298	41	14 090	329	105	434	53	08126 HOHENLOHEKREIS
161	588	56	20 714	576	234	810	96	08127 SCHWABISCH HALL
45	362	49	14 082	271	119	390	23	08128 MAIN-TAUBER-KREIS
100	257	39	14 411	281	203	484	40	08135 HEIDENHEIM
174	565	108	33 828	718	361	1 079	113	08136 OSTALBKREIS
2 283	5 503	1 329	464 885	6 867	4 009	10 876	1 122	RB ZUSAMMEN
22	43	10	5 808	89	41	130	8	08211 BADEN-BADEN,STADT
114	174	137	25 587	373	201	574	64	08212 KARLSRUHE,STADT
281	607	110	41 083	861	367	1 228	151	08215 KARLSRUHE
254	425	118	27 054	525	217	742	104	08216 RASTATT
9	48	29	9 163	91	71	162	13	08221 HEIDELBERG,STADT
97	129	103	28 740	381	192	573	59	08222 MANNHEIM,STADT
81	348	69	16 165	512	147	659	64	08225 NECKAR-ODENWALD-KREIS
202	476	135	109 438	810	404	1 214	114	08226 RHEIN-NECKAR-KREIS
10	34	22	10 554	116	61	177	10	08231 PFORZHEIM,STADT
117	285	59	19 035	428	171	599	65	08235 CALW
157	337	55	19 967	386	204	590	89	08236 ENZKREIS
184	339	49	14 255	347	115	462	73	08237 FREUDENSTADT
1 528	3 245	896	326 849	4 919	2 191	7 110	814	RB ZUSAMMEN
16	66	43	15 801	180	164	344	8	08311 FREIBURG I.BREISG.STADT
152	592	65	23 911	538	309	847	78	08315 BREISGAU-HOCHSCHWARZWALD
47	303	39	13 452	259	163	422	66	08316 EMMENDINGEN
378	911	119	41 129	1 027	548	1 575	242	08317 ORTENAU-KREIS
140	405	52	16 304	361	200	561	41	08325 ROTTWEIL
171	436	65	24 838	525	237	762	114	08326 SCHWARZWALD-BAAER-KREIS
103	321	51	15 988	295	196	491	31	08327 TUTTLINGEN
83	370	67	27 045	458	390	848	45	08335 KONSTANZ
66	339	54	23 543	362	227	589	36	08336 LOERRACH
135	394	62	19 419	376	195	571	72	08337 WALDSHUT
1 291	4 137	617	221 430	4 381	2 629	7 010	733	RB ZUSAMMEN
161	447	63	29 676	661	328	989	148	08415 REUTLINGEN
66	230	50	19 400	315	215	530	38	08416 TUEBINGEN
270	583	66	24 643	747	253	1 000	182	08417 ZOLLERNALBKREIS
77	112	55	13 825	234	91	325	89	08421 ULM,STADT
220	576	61	21 140	532	221	753	88	08425 ALB-DONAU-KREIS
223	641	67	29 484	636	266	902	109	08426 BIBERACH
114	376	58	24 232	379	244	623	66	08435 BODENSEEKREIS
230	752	127	31 754	753	430	1 183	86	08436 RAVENSBURG
103	413	71	15 936	502	187	689	71	08437 SIGMARINGEN
1 464	4 130	618	210 090	4 759	2 235	6 994	877	RB ZUSAMMEN
6 566	17 015	3 460	1 223 254	20 926	11 064	31 990	3 546	LAND INSGESAMT
BAYERN								
31	74	34	41 160	204	111	315	17	09161 RB OBERBAYERN
327	504	714	150 997	1 265	781	2 046	208	09162 INGOLSTADT,STADT
11	32	42	7 176	134	74	208	11	09162 MUENCHEN,STADT
68	275	48	12 648	369	154	523	35	09163 ROSENHEIM,STADT
139	295	32	12 300	292	117	409	60	09171 ALTOETTING
18	239	53	14 367	310	100	410	26	09172 BERCHTESGADENER LAND
105	281	45	13 969	338	162	500	45	09173 BAD TOELZ-WOLFRATSHAUSEN
								09174 DACHAU

A

(Fortsetzung): Außerbetriebsetzungen von Kraftfahrzeugen und Kraftfahrzeuganhängern 2008 nach Zulassungsbezirken und Fahrzeugklassen

Regierungsbezirk Statistische Kennziffer Zulassungsbezirk	Krafträder	Personenkraftwagen		Kraft- omnibusse	Lastkraftwagen		Zugma-	
		insgesamt	darunter Wohnmobile		insgesamt	darunter mit Spezial- aufbau	land-/forst- wirtschaftl. Zugmaschinen	sonstige Zugmaschinen
09175 EBERSBERG	740	10 731	528	11	669	80	113	42
09176 EICHSTAETT	1 148	10 079	175	18	683	86	190	73
09177 ERDING	966	11 925	215	21	872	97	261	94
09178 FREISING	1 296	14 998	242	24	1 259	130	196	86
09179 FUERSTENFELDBRUCK	1 351	15 558	412	14	891	43	74	51
09180 GARMISCH-PARTENKIRCHEN	668	8 188	355	16	548	32	82	49
09181 LANDSBERG AM LECH	1 016	11 006	284	11	743	69	137	109
09182 MIESBACH	946	9 985	224	16	590	45	109	80
09183 MUEHLDORF A.INN	1 130	10 864	153	29	1 138	78	244	94
09184 MUENCHEN	1 987	125 850	463	62	6 074	97	101	87
09185 NEUBURG-SCHROBENHAUSEN	879	9 107	166	23	764	66	208	86
09186 PFAFFENHOFEN A.D.ILM	1 262	11 637	158	9	994	203	240	82
09187 ROSENHEIM	2 260	24 302	672	45	1 918	135	313	165
09188 STARNBERG	960	13 666	271	28	617	14	72	35
09189 TRAUNSTEIN	1 316	16 768	512	42	1 118	143	195	134
09190 WEILHEIM-SCHONGAU	1 335	12 656	497	22	802	91	179	99
RB ZUSAMMEN	33 261	543 444	8 266	593	29 302	1 857	3 340	1 741
RB NIEDERBAYERN								
09261 LANDSHUT,STADT	498	6 135	59	7	331	24	18	9
09262 PASSAU,STADT	529	5 204	84	8	425	51	18	21
09263 STRAUBING,STADT	347	4 552	39	1	597	31	33	16
09271 DEGGENDORF	1 223	12 344	153	30	1 144	96	253	130
09272 FREYUNG-GRAFENAU	929	8 799	149	24	771	89	261	141
09273 KELHEIM	1 114	10 761	126	17	758	52	213	72
09274 LANDSHUT	1 622	14 713	222	33	1 278	124	449	149
09275 PASSAU	2 219	20 050	260	150	1 544	115	505	224
09276 REGEN	788	8 228	76	13	709	69	215	113
09277 ROTTAL-INN	1 214	11 798	156	38	1 028	111	474	108
09278 STRAUBING-BOGEN	970	8 991	134	19	731	60	325	139
09279 DINGOLFING-LANDAU	1 123	14 168	138	30	662	97	328	103
RB ZUSAMMEN	12 576	125 743	1 596	370	9 978	919	3 092	1 225
RB OBERPFALZ								
09361 AMBERG,STADT	368	4 093	62	3	249	23	11	15
09362 REGENSBURG,STADT	928	16 649	140	33	1 370	39	24	20
09363 WEIDEN I.D.OPF.,STADT	404	4 241	48	8	407	43	17	8
09371 AMBERG-SULZBACH	1 230	10 541	146	39	950	92	208	94
09372 CHAM	1 606	13 807	114	39	1 319	136	374	216
09373 NEUMARKT I.D.OPF.	1 313	13 095	210	24	1 015	64	255	98
09374 NEUSTADT A.D.WALDNAAB	1 080	9 698	210	51	694	64	231	139
09375 REGENSBURG	1 674	16 652	217	25	1 132	99	288	118
09376 SCHWANDORF	2 108	14 378	161	37	984	101	322	156
09377 TIRSCHENREUTH	879	7 921	70	30	626	47	151	88
RB ZUSAMMEN	11 590	111 075	1 378	289	8 746	708	1 881	952
RB OBERFRANKEN								
09461 BAMBERG,STADT	492	5 587	99	9	480	31	15	11
09462 BAYREUTH,STADT	436	6 374	91	35	674	33	15	16
09463 COBURG,STADT	279	4 433	47	4	229	22	6	7
09464 HOF,STADT	335	5 457	57	1	372	20	25	7
09471 BAMBERG	1 426	12 534	329	13	913	118	206	105
09472 BAYREUTH	1 014	10 502	196	35	703	50	178	111
09473 COBURG	821	8 226	118	20	552	70	99	67
09474 FORCHHEIM	903	9 476	159	15	485	17	106	70
09475 HOF	847	11 169	156	52	796	156	162	104
09476 KRONACH	581	7 031	67	19	543	40	111	88
09477 KULMBACH	583	7 751	173	52	589	41	108	78
09478 LICHTENFELS	574	6 037	86	12	470	53	107	55
09479 WUNSIEDEL I.FICHTELGEB.	783	9 464	128	42	482	51	101	80
RB ZUSAMMEN	9 074	104 041	1 706	309	7 288	702	1 239	799
RB MITTELFRANKEN								
09561 ANSBACH,STADT	331	3 714	76	2	199	21	33	22
09562 ERLANGEN,STADT	481	8 240	137	1	377	17	32	15
09563 FUERTH,STADT	631	9 431	124	-	920	41	23	15
09564 NUERNBERG,STADT	2 268	40 471	441	71	3 838	243	31	50
09565 SCHWABACH,STADT	289	4 232	50	15	257	11	7	12
09571 ANSBACH	1 623	15 761	260	44	1 090	126	397	222
09572 ERLANGEN-HOECHSTADT	1 772	10 641	206	8	535	39	81	54
09573 FUERTH	933	9 474	162	6	521	28	81	34
09574 NUERNBERGER LAND	1 368	14 611	575	11	799	70	90	71
09575 NEUSTADT/AISCH-WINDSHEIM	847	8 684	158	25	716	51	215	166
09576 ROTH	1 350	11 341	259	33	886	74	89	79
09577 WEISSENBURG-GUNZENHAUSEN	825	9 286	174	12	817	60	159	111
RB ZUSAMMEN	12 718	145 886	2 622	228	10 955	781	1 238	851
RB UNTERFRANKEN								
09661 ASCHAFFENBURG,STADT	405	8 972	82	2	586	27	8	8
09662 SCHWEINFURT,STADT	237	4 568	101	2	228	16	5	2
09663 WUERZBURG,STADT	627	9 355	137	9	712	35	10	7
09671 ASCHAFFENBURG	1 226	15 033	223	15	1 039	128	109	67
09672 BAD KISSINGEN	914	9 754	287	62	693	88	141	94
09673 RHOEN-GRABFELD	806	7 628	172	35	527	67	156	60
09674 HASSBERGE	782	8 162	194	57	692	57	148	69

schienen		Sonstige Kfz	Kraftfahrzeuge insgesamt	Kraftfahrzeuganhänger				Regierungsbezirk Statistische Kennziffer Zulassungsbezirk
Sattelzugmaschinen	insgesamt			zur Lastenbeförderung	Übrige	insgesamt	darunter Sattelanhänger	
9	10	11	12	13	14	15	16	
104	259	33	12 443	250	130	380	24	09175 EBERSBERG
165	428	34	12 390	437	135	572	113	09176 EICHSTÄTT
72	427	46	14 257	341	128	469	43	09177 ERDING
136	418	65	18 060	451	154	605	90	09178 FREISING
21	146	53	18 013	303	187	490	16	09179 FUERSTENFELDBRUCK
35	166	34	9 620	211	68	279	32	09180 GARMISCH-PARTENKIRCHEN
47	293	39	13 108	272	165	437	20	09181 LANDSBERG AM LECH
24	213	47	11 797	283	99	382	29	09182 MIESBACH
84	422	50	13 633	333	149	482	49	09183 MUEHLDORF A.INN
136	324	139	134 436	498	335	833	60	09184 MUENCHEN
129	423	39	11 235	366	105	471	89	09185 NEUBURG-SCHROBENHAUSEN
326	648	46	14 596	632	128	760	213	09186 PFAFFENHOFEN A.D.ILM
415	893	124	29 542	747	277	1 024	190	09187 ROSENHEIM
38	145	47	15 463	251	145	396	63	09188 STARNBERG
212	541	55	19 840	547	185	732	111	09189 TRAUNSTEIN
50	328	39	15 182	366	178	544	30	09190 WEILHEIM-SCHONGAU
2 693	7 774	1 858	616 232	9 200	4 067	13 267	1 574	RB ZUSAMMEN
8	35	20	7 026	80	57	137	8	RB NIEDERBAYERN
53	92	52	6 310	166	77	243	32	09261 LANDSHUT,STADT
48	97	20	5 614	148	50	198	71	09262 PASSAU,STADT
233	616	46	15 403	423	132	555	89	09263 STRAUBING,STADT
114	516	59	11 098	323	161	484	61	09271 DEGGENDORF
79	364	33	13 047	292	89	381	44	09272 FREYUNG-GRAFENAU
279	877	63	18 586	592	199	791	103	09273 KELHEIM
235	964	77	25 004	785	279	1 064	177	09274 LANDSHUT
71	399	32	10 169	259	66	325	23	09275 PASSAU
214	796	75	14 949	592	174	766	190	09276 REGEN
85	549	40	11 300	382	111	493	48	09277 ROTTAL-INN
157	588	44	16 615	325	129	454	67	09278 STRAUBING-BOGEN
1 576	5 893	561	155 121	4 367	1 524	5 891	913	09279 DINGOLFING-LANDAU
31	57	25	4 795	77	56	133	11	RB ZUSAMMEN
99	143	49	19 172	194	100	294	42	RB OBERPFALZ
125	150	14	5 224	112	35	147	34	09361 AMBERG,STADT
176	478	28	13 266	337	120	457	50	09362 REGENSBURG,STADT
144	734	95	17 600	647	145	792	126	09363 WEIDEN I.D.OPF.,STADT
221	574	67	16 088	454	160	614	95	09371 AMBERG-SULZBACH
135	505	46	12 074	331	93	424	72	09372 CHAM
337	743	60	20 286	720	199	919	280	09373 NEUMARKT I.D.OPF.
337	815	105	18 427	604	155	759	174	09374 NEUSTADT A.D.WALDNAAB
78	317	35	9 808	359	76	435	57	09375 REGENSBURG
1 683	4 516	524	136 740	3 835	1 139	4 974	941	09376 SCHWANDORF
49	75	30	6 673	122	57	179	30	09377 TIRSCHENREUTH
28	59	34	7 612	81	61	142	9	RB ZUSAMMEN
9	22	15	4 982	61	38	99	6	RB OBERFRANKEN
56	88	18	6 271	129	41	170	41	09461 BAMBERG,STADT
111	422	30	15 338	375	166	541	61	09462 BAYREUTH,STADT
51	340	72	12 666	279	120	399	31	09463 COBURG,STADT
135	301	33	9 953	271	78	349	46	09464 HOF,STADT
64	240	47	11 166	233	107	340	43	09471 BAMBERG
81	347	42	13 253	331	96	427	54	09472 BAYREUTH
61	260	49	8 483	257	52	309	37	09473 COBURG
169	355	21	9 351	264	69	333	75	09474 FORCHHEIM
46	208	27	7 328	178	44	222	26	09475 HOF
33	214	22	11 007	197	73	270	25	09476 KRONACH
893	2 931	440	124 083	2 778	1 002	3 780	484	09477 KULMBACH
54	109	12	4 367	115	49	164	53	09478 LICHTENFELS
34	81	15	9 195	135	85	220	48	09479 WUNSIEDEL I.FICHTELGEB.
27	65	47	11 094	154	98	252	19	RB MITTELFRANKEN
689	770	217	47 635	893	501	1 394	284	09561 ANSBACH,STADT
18	37	11	4 841	44	42	86	3	09562 ERLANGEN,STADT
236	855	72	19 445	596	285	881	130	09563 FUERTH,STADT
94	229	36	13 221	260	162	422	56	09564 NUERNBERG,STADT
19	134	19	11 087	191	109	300	14	09565 SCHWABACH,STADT
72	233	37	17 059	298	215	513	35	09571 ANSBACH
131	512	48	10 832	376	121	497	49	09572 ERLANGEN-HOECHSTADT
226	394	39	14 043	476	168	644	153	09573 FUERTH
142	412	33	11 385	331	129	460	75	09574 NUERNBERGER LAND
1 742	3 831	586	174 204	3 869	1 964	5 833	919	09575 NEUSTADT/AISCH-WINDSHEIM
50	66	20	10 051	139	53	192	41	09576 ROTH
43	50	20	5 105	84	58	142	21	09577 WEISSENBURG-GUNZENHAUSEN
12	29	39	10 771	119	98	217	24	RB UNTERFRANKEN
142	318	45	17 676	454	187	641	122	09661 ASCHAFFENBURG,STADT
171	406	49	11 868	379	136	515	88	09662 SCHWEINFURT,STADT
53	269	36	9 311	267	95	362	42	09663 WUERZBURG,STADT
134	351	44	10 088	264	122	386	55	09671 ASCHAFFENBURG
								09672 BAD KISSINGEN
								09673 RHOEN-GRABFELD
								09674 HASSBERGE



(Fortsetzung): Außerbetriebsetzungen von Kraftfahrzeugen und Kraftfahrzeuganhängern 2008 nach Zulassungsbezirken und Fahrzeugklassen

Regierungsbezirk Statistische Kennziffer Zulassungsbezirk	Krafträder	Personenkraftwagen		Kraft- omnibusse	Lastkraftwagen		Zugma-	
		insgesamt	darunter Wohnmobile		insgesamt	darunter mit Spezial- aufbau	land-/forst- wirtschaftl. Zugmaschinen	sonstige Zugmaschinen
09675 KITZINGEN	791	7 884	129	18	607	80	146	66
09676 MILTENBERG	931	11 389	179	21	673	62	67	65
09677 MAIN-SPESSART	1 126	12 279	267	33	1 009	65	132	91
09678 SCHWEINFURT	996	9 822	367	46	687	97	152	83
09679 WUERZBURG	1 291	13 021	258	19	762	55	196	85
RB ZUSAMMEN	10 132	117 867	2 396	319	8 215	777	1 270	697
RB SCHWABEN								
09761 AUGSBURG, STADT	1 208	23 298	350	19	1 262	61	40	17
09762 KAUFBEUREN, STADT	311	3 989	133	4	250	16	12	5
09763 KEMPTEN(ALLGAEU), STADT	464	6 781	182	3	394	38	33	37
09764 MEMMINGEN, STADT	273	4 501	70	5	348	36	14	10
09771 AICHACH-FRIEDBERG	1 192	11 904	302	15	852	65	173	96
09772 AUGSBURG	1 943	22 510	485	40	1 605	235	210	116
09773 DILLINGEN A.D.DONAU	871	9 050	161	6	695	79	193	113
09774 GUENZBURG	1 176	12 785	258	5	807	52	139	96
09775 NEU-ULM	1 359	16 920	284	15	1 019	94	84	106
09776 LINDAU (BODENSEE)	783	8 324	219	7	366	9	59	57
09777 OSTALLGAEU	1 360	12 803	405	22	917	112	290	161
09778 UNTERALLGAEU	1 481	13 238	228	29	884	89	316	400
09779 DONAU-RIES	1 136	12 105	256	14	869	102	291	132
09780 OBERALLGAEU	1 505	15 133	550	28	909	91	194	132
RB ZUSAMMEN	15 062	173 341	3 883	212	11 177	1 079	2 048	1 478
LAND INSGESAMT	104 413	1 321 397	21 847	2 320	85 661	6 823	14 108	7 743
SAARLAND								
10041 SAARBRUECKEN, STADTVERB.	2 011	32 855	262	46	1 809	87	119	29
10042 MERZIG-WADERN	734	10 834	88	20	516	31	79	40
10043 NEUNKIRCHEN	867	13 201	118	17	695	42	34	25
10044 SAARLOUIS	1 288	19 251	165	33	1 009	124	62	49
10045 SAAR-PFALZ-KREIS	975	15 122	178	28	884	42	56	28
10046 SANKT WENDEL	771	9 298	124	16	453	33	76	45
LAND INSGESAMT	6 626	100 561	935	160	5 366	359	426	216
BERLIN								
11000 BERLIN	10 134	173 535	1 908	342	16 466	618	65	68
LAND INSGESAMT	10 134	173 535	1 908	342	16 466	618	65	68
BRANDENBURG								
12051 BRANDENBURG/HAVEL, STADT	221	4 770	38	2	450	11	13	3
12052 COTTBUS, STADT	336	6 517	30	18	528	18	13	6
12053 FRANKFURT/ODER, STADT	229	4 212	12	6	417	11	16	5
12054 POTSDAM, STADT	379	9 226	65	35	763	108	7	7
12060 BARNIM	876	13 382	107	20	1 441	58	58	12
12061 DAHME-SPREEWALD	879	12 399	129	37	1 551	54	91	19
12062 ELBE-ELSTER	560	8 074	45	36	800	30	147	28
12063 HAVELLAND	847	12 073	249	6	1 201	42	100	17
12064 MAERKISCH-ODERLAND	950	14 419	122	24	1 377	53	142	16
12065 OBERHAVEL	998	15 045	142	12	1 565	75	78	10
12066 OBERSPREEWALD-LAUSITZ	538	8 809	49	19	667	36	55	17
12067 ODER-SPREE	914	14 099	90	19	1 346	61	104	15
12068 OSTPRIGNITZ-RUPPIN	488	7 997	80	15	953	48	184	10
12069 POTSDAM-MITTELMARK	998	16 151	124	37	1 788	103	134	17
12070 PRIGNITZ	405	6 387	61	8	711	16	156	16
12071 SPREE-NEISSE	638	9 753	74	13	959	51	84	20
12072 TELTOW-FLAEMING	952	13 377	107	22	1 492	105	103	21
12073 UCKERMARK	649	9 927	44	15	802	24	181	14
LAND INSGESAMT	11 857	186 617	1 568	344	18 811	904	1 666	253
MECKLENBURG-VORPOMMERN								
13001 GREIFSWALD, STADT	188	3 387	17	3	277	22	8	1
13002 NEUBRANDENBURG, STADT	228	4 810	29	4	528	17	28	2
13003 ROSTOCK, STADT	501	11 444	72	15	792	24	6	2
13004 SCHWERIN, STADT	253	6 651	53	12	512	10	8	1
13005 STRALSUND, STADT	186	3 596	35	11	270	6	2	3
13006 WISMAR, STADT	157	2 885	17	5	192	5	1	3
13051 BAD DOBERAN	605	10 329	123	22	1 039	24	113	15
13052 DEMMIN	465	6 305	24	13	582	24	184	15
13053 GUESTROW	441	7 937	26	7	714	21	173	15
13054 LUDWIGSLUST	762	10 556	158	16	934	35	191	30
13055 MECKLENBURG-STRELITZ	449	6 475	56	13	650	18	107	4
13056 MUERITZ	451	5 331	40	5	521	40	105	7
13057 NORDVORPOMMERN	558	9 446	69	15	818	15	135	9
13058 NORDWESTMECKLENBURG	782	10 148	79	16	971	27	173	21
13059 OSTVORPOMMERN	613	8 669	45	11	750	19	109	7
13060 PARCHIM	498	8 111	62	16	839	49	108	16

schienen		Sonstige Kfz	Kraftfahrzeuge insgesamt	Kraftfahrzeuganhänger				Regierungsbezirk Statistische Kennziffer Zulassungsbezirk
Sattelzugmaschinen	insgesamt			zur Lastenbeförderung	Übrige	insgesamt	darunter Sattelanhänger	
9	10	11	12	13	14	15	16	
119	331	49	9 680	240	104	344	61	09675 KITZINGEN
40	172	55	13 241	258	109	367	18	09676 MILTENBERG
123	346	53	14 846	339	169	508	54	09677 MAIN-SPESSART
221	456	36	12 043	400	200	600	128	09678 SCHWEINFURT
136	417	62	15 572	310	217	527	63	09679 WUERZBURG
1 244	3 211	508	140 252	3 253	1 548	4 801	717	RB ZUSAMMEN
68	125	83	25 995	318	218	536	34	RB SCHWABEN
29	46	12	4 612	104	72	176	14	09761 AUGSBURG, STADT
17	87	29	7 758	130	76	206	9	09762 KAUFBEUREN, STADT
54	78	26	5 231	181	71	252	56	09763 KEMPTEN(ALLGAEU), STADT
101	370	50	14 383	405	177	582	54	09764 MEMMINGEN, STADT
756	1 082	91	27 271	1 282	288	1 570	558	09771 AICHACH-FRIEDBERG
116	422	41	11 085	357	130	487	56	09772 AUGSBURG
113	348	62	15 183	457	192	649	176	09773 DILLINGEN A.D.DONAU
132	322	46	19 681	468	174	642	111	09774 GUENZBURG
9	125	30	9 635	144	72	216	8	09775 NEU-ULM
170	621	39	15 762	423	164	587	50	09776 LINDAU (BODENSEE)
145	861	65	16 558	490	174	664	65	09777 OSTALLGAEU
239	662	62	14 848	493	163	656	92	09778 UNTERALLGAEU
63	389	73	18 037	358	216	574	42	09779 DONAU-RIES
2 012	5 538	709	206 039	5 610	2 187	7 797	1 325	09780 OBERALLGAEU
11 843	33 694	5 186	1 552 671	32 912	13 431	46 343	6 873	RB ZUSAMMEN
								LAND INSGESAMT
SAARLAND								
174	322	135	37 178	572	284	856	104	10041 SAARBRUECKEN, STADTVERB.
141	260	37	12 401	272	125	397	35	10042 MERZIG-WADERN
90	149	60	14 989	340	156	496	75	10043 NEUNKIRCHEN
131	242	61	21 864	431	221	652	65	10044 SAARLOUIS
187	271	58	17 338	350	205	555	75	10045 SAAR-PFALZ-KREIS
45	166	21	10 725	222	110	332	30	10046 SANKT WENDEL
768	1 410	372	114 495	2 187	1 101	3 288	384	LAND INSGESAMT
BERLIN								
913	1 046	893	202 416	2 473	1 374	3 847	268	11000 BERLIN
913	1 046	893	202 416	2 473	1 374	3 847	268	LAND INSGESAMT
BRANDENBURG								
89	105	27	5 575	129	53	182	20	12051 BRANDENBURG/HADEL, STADT
47	66	35	7 500	176	86	262	29	12052 COTTBUS, STADT
16	37	32	4 933	186	41	227	8	12053 FRANKFURT/ODER, STADT
192	206	88	10 697	1 046	91	1 137	858	12054 POTSDAM, STADT
123	193	73	15 985	551	168	719	63	12060 BARNIM
170	280	89	15 235	780	176	956	261	12061 DAHME-SPREEWALD
124	299	58	9 827	455	89	544	103	12062 ELBE-ELSTER
65	182	86	14 395	462	219	681	44	12063 HAVELLAND
150	308	84	17 162	612	187	799	102	12064 MAERKISCH-ODERLAND
152	240	74	17 934	591	192	783	127	12065 OBERHADEL
136	208	41	10 282	401	108	509	70	12066 OBERSPREEWALD-LAUSITZ
154	273	67	16 718	612	149	761	96	12067 ODER-SPREE
111	305	75	9 833	565	137	702	56	12068 OSTPRIGNITZ-RUPPIN
196	347	89	19 410	661	201	862	129	12069 POTSDAM-MITTELMARK
86	258	65	7 834	363	110	473	73	12070 PRIGNITZ
130	234	85	11 682	496	140	636	82	12071 SPREE-NEISSE
344	468	75	16 386	576	122	698	129	12072 TELTOW-FLAEMING
156	351	72	11 816	432	113	545	76	12073 UCKERMARK
2 441	4 360	1 215	223 204	9 094	2 382	11 476	2 326	LAND INSGESAMT
MECKLENBURG-VORPOMMERN								
39	48	13	3 916	112	48	160	27	13001 GREIFSWALD, STADT
65	95	48	5 713	132	61	193	25	13002 NEUBRANDENBURG, STADT
104	112	41	12 905	326	147	473	150	13003 ROSTOCK, STADT
34	43	30	7 501	134	97	231	16	13004 SCHWERIN, STADT
43	48	32	4 143	81	62	143	14	13005 STRALSUND, STADT
17	21	3	3 263	62	30	92	14	13006 WISMAR, STADT
210	338	57	12 390	500	155	655	166	13051 BAD DOBERAN
253	452	35	7 852	420	90	510	112	13052 DEMMIN
96	284	51	9 434	385	126	511	48	13053 GUESTROW
197	418	67	12 753	607	262	869	123	13054 LUDWIGSLUST
26	137	40	7 764	291	83	374	22	13055 MECKLENBURG-STRELITZ
92	204	26	6 538	265	100	365	35	13056 MUERITZ
86	230	56	11 123	478	176	654	46	13057 NORDVORPOMMERN
135	329	65	12 311	444	156	600	95	13058 NORDWESTMECKLENBURG
63	179	55	10 277	424	108	532	49	13059 OSTVORPOMMERN
53	177	42	9 683	389	125	514	28	13060 PARCHIM

A

(Fortsetzung): Außerbetriebsetzungen von Kraftfahrzeugen und Kraftfahrzeuganhängern 2008 nach Zulassungsbezirken und Fahrzeugklassen

Regierungsbezirk Statistische Kennziffer Zulassungsbezirk	Krafträder	Personenkraftwagen		Kraft- omnibusse	Lastkraftwagen		Zugma-	
		insgesamt	darunter Wohnmobile		insgesamt	darunter mit Spezial- aufbau	land-/forst- wirtschaftl. Zugmaschinen	sonstige Zugmaschinen
13061 RUEGEN	337	5 443	37	14	450	6	74	4
13062 UECKER-RANDOW	338	5 570	22	32	430	6	91	7
LAND INSGESAMT	7 812	127 093	964	230	11 269	368	1 616	162
SACHSEN								
RB CHEMNITZ								
14511 CHEMNITZ, STADT	824	20 408	110	37	1 717	61	30	14
14521 ERZGEBIRGSKREIS	1 997	33 386	147	44	3 065	162	212	77
14522 MITTELSACHSEN	1 694	27 648	148	109	2 698	182	296	50
14523 VOGTLANDKREIS	1 207	23 448	118	31	2 511	139	188	70
14524 ZWICKAU	1 694	28 923	162	46	2 681	161	135	48
RB ZUSAMMEN	7 416	133 813	685	267	12 672	705	861	259
RB DRESDEN								
14612 DRESDEN, STADT	1 430	32 791	284	102	2 687	245	23	9
14625 BAUTZEN	1 454	25 859	146	34	2 332	95	202	37
14626 GOERLITZ	1 015	20 625	138	54	1 815	101	124	27
14627 MEISSEN	1 024	18 293	93	31	1 812	101	127	24
14628 SAECHS.SCHWEIZ-OSTERZGEB	1 115	20 432	123	44	2 056	103	137	34
RB ZUSAMMEN	6 038	118 000	784	265	10 702	645	613	131
RB LEIPZIG								
14713 LEIPZIG, STADT	1 148	31 309	218	14	2 512	98	29	8
14729 LEIPZIG	1 143	20 883	88	29	2 002	69	240	43
14730 NORDSACHSEN	979	17 340	91	61	1 761	84	219	60
RB ZUSAMMEN	3 270	69 532	397	104	6 275	251	488	111
RB UNBEKANNT	-	1	-	-	-	-	-	-
LAND INSGESAMT	16 724	321 346	1 866	636	29 649	1 601	1 962	501
SACHSEN-ANHALT								
15001 DESSAU-ROSSLAU.STADT	342	6 671	30	1	513	15	13	7
15002 HALLE (SAALE).STADT	568	14 656	48	24	1 329	33	1	9
15003 MAGDEBURG, STADT	574	15 218	74	4	1 107	69	7	8
15081 ALTMARKKREIS SALZWEDEL	577	8 533	49	27	625	9	160	29
15082 ANHALT-BITTERFELD	904	14 102	70	22	1 260	70	94	20
15083 BOERDE	927	15 789	63	9	1 457	72	192	30
15084 BURGENLANDKREIS	1 020	15 660	95	16	1 416	67	198	27
15085 HARZ	1 166	19 794	97	32	1 562	73	149	34
15086 JERICHOWER LAND	525	8 495	53	11	857	47	89	10
15087 MANSFELD-SUEDHARZ	850	13 681	39	24	1 008	32	117	32
15088 SAALEKREIS	1 108	17 405	83	11	1 675	88	132	25
15089 SALZLANDKREIS	1 132	16 282	46	14	1 192	42	131	24
15090 STENDAL	603	9 997	59	27	865	32	207	30
15091 WITTENBERG	770	10 961	84	39	932	33	102	21
UNBEKANNT	-	1	-	-	-	-	-	-
LAND INSGESAMT	11 066	187 245	890	261	15 798	682	1 592	306
THUERINGEN								
16051 ERFURT, STADT	736	14 622	63	5	1 364	41	48	11
16052 GERA, STADT	332	7 370	40	4	580	17	14	3
16053 JENA, STADT	347	6 347	39	9	520	8	13	5
16054 SUHL, STADT	222	4 155	38	2	304	13	6	4
16055 WEIMAR, STADT	269	4 366	23	6	304	9	11	3
16056 EISENACH, STADT	197	4 702	49	8	308	19	10	9
16061 EICHSFELD	562	8 702	62	12	1 061	89	98	29
16062 NORDHAUSEN	460	7 666	29	12	584	16	80	12
16063 WARTBURGKREIS	709	12 032	65	25	1 005	38	114	43
16064 UNSTRUT-HAINICH-KREIS	550	9 165	74	24	941	50	156	27
16065 KYFFHAEUERKREIS	528	7 012	39	18	529	18	113	17
16066 SCHMALKALDEN-MEININGEN	631	12 766	68	30	1 274	46	101	53
16067 GOTHA	659	12 041	63	25	1 026	46	70	23
16068 SOEMMERDA	399	6 059	38	2	685	22	85	5
16069 HILDBURGHAUSEN	408	7 393	45	26	633	38	77	27
16070 ILM-KREIS	693	10 043	97	14	974	40	61	17
16071 WEIMARER-LAND	499	7 427	19	1	765	32	73	16
16072 SONNEBERG	376	5 897	20	22	460	30	28	24
16073 SAALFELD-RUDOLSTADT	701	10 644	87	27	873	37	101	31
16074 SAALE-HOLZLAND-KREIS	508	7 715	54	38	770	35	85	17
16075 SAALE-ORLA-KREIS	548	8 797	95	34	990	93	106	55
16076 GREIZ	633	9 546	36	26	1 002	80	80	35
16077 ALTENBURGER LAND	527	8 306	47	11	704	21	63	12
UNBEKANNT	-	3	-	-	-	-	-	-
LAND INSGESAMT	11 494	192 776	1 190	381	17 656	838	1 593	478


schienen		Sonstige Kfz	Kraftfahrzeuge insgesamt	Kraftfahrzeuganhänger				Regierungsbezirk Statistische Kennziffer Zulassungsbezirk
Sattelzugmaschinen	insgesamt			zur Lastenbeförderung	Übrige	insgesamt	darunter Sattelanhänger	
9	10	11	12	13	14	15	16	
33	111	16	6 371	208	86	294	19	13061 RUEGEN
19	117	34	6 521	231	65	296	18	13062 UECKER-RANDOW
1 565	3 343	711	150 458	5 489	1 977	7 466	1 007	LAND INSGESAMT
SACHSEN								
152	196	92	23 274	448	193	641	118	RB CHEMNITZ
343	632	107	39 231	960	273	1 233	172	14511 CHEMNITZ, STADT
436	782	119	33 050	1 107	297	1 404	207	14521 ERZGEBIRGSKREIS
389	647	123	27 967	833	195	1 028	154	14522 MITTELSACHSEN
542	725	97	34 166	852	286	1 138	197	14523 VOGTLANDKREIS
1 862	2 982	538	157 688	4 200	1 244	5 444	848	14524 ZWICKAU
RB ZUSAMMEN								
184	216	138	37 364	662	364	1 026	99	RB DRESDEN
296	535	110	30 324	851	276	1 127	139	14612 DRESDEN, STADT
178	329	87	23 925	719	231	950	123	14625 BAUTZEN
197	348	91	21 599	703	220	923	82	14626 GOERLITZ
169	340	112	24 099	736	270	1 006	91	14627 MEISSEN
1 024	1 768	538	137 311	3 671	1 361	5 032	534	14628 SAECHS.SCHWEIZ-OSTERZGEB
RB ZUSAMMEN								
66	103	116	35 202	531	296	827	27	RB LEIPZIG
239	522	111	24 690	748	256	1 004	126	14713 LEIPZIG, STADT
397	676	136	20 953	897	228	1 125	257	14729 LEIPZIG
702	1 301	363	80 845	2 176	780	2 956	410	14730 NORDSACHSEN
RB ZUSAMMEN								
1	1	-	2	-	-	-	-	RB UNBEKANNT
3 589	6 052	1 439	375 846	10 047	3 385	13 432	1 792	LAND INSGESAMT
SACHSEN-ANHALT								
74	94	30	7 651	211	77	288	22	15001 DESSAU-ROSSLAU,STADT
140	150	63	16 790	222	124	346	26	15002 HALLE (SAALE),STADT
66	81	112	17 096	261	154	415	25	15003 MAGDEBURG, STADT
56	245	38	10 045	331	110	441	35	15081 ALTMARKKREIS SALZWEDEL
218	332	68	16 688	594	202	796	135	15082 ANHALT-BITTERFELD
500	722	100	19 004	925	166	1 091	311	15083 BOERDE
159	384	67	18 563	573	194	767	116	15084 BURGENLANDKREIS
242	425	82	23 061	677	222	899	140	15085 HARZ
305	404	47	10 339	862	122	984	489	15086 JERICHOWER LAND
211	360	59	15 982	531	127	658	143	15087 MANSFELD-SUEDHARZ
240	397	124	20 720	668	206	874	147	15088 SAALEKREIS
223	378	68	19 066	538	250	788	106	15089 SALZLANDKREIS
110	347	54	11 893	473	157	630	61	15090 STENDAL
173	296	66	13 064	584	178	762	148	15091 WITTENBERG
-	-	-	1	-	-	-	-	UNBEKANNT
2 717	4 615	978	219 963	7 450	2 289	9 739	1 904	LAND INSGESAMT
THUERINGEN								
51	110	70	16 907	301	148	449	36	16051 ERFURT, STADT
89	106	27	8 419	161	72	233	29	16052 GERA, STADT
14	32	27	7 282	124	80	204	11	16053 JENA, STADT
17	27	69	4 779	113	45	158	27	16054 SUHL, STADT
7	21	15	4 981	84	46	130	1	16055 WEIMAR, STADT
14	33	17	5 265	70	40	110	3	16056 EISENACH, STADT
219	346	29	10 712	377	116	493	73	16061 EICHSFELD
128	220	43	8 985	273	76	349	44	16062 NORDHAUSEN
145	302	46	14 119	453	122	575	75	16063 WARTBURGKREIS
97	280	39	10 999	330	128	458	42	16064 UNSTRUT-HAINICH-KREIS
57	187	22	8 296	247	79	326	14	16065 KYFFHAEUSERKREIS
118	272	53	15 026	461	135	596	78	16066 SCHMALKALDEN-MEININGEN
100	193	59	14 003	498	121	619	176	16067 GOTHA
81	171	32	7 348	265	66	331	26	16068 SOEMMERDA
67	171	36	8 667	325	70	395	50	16069 HILDBURGHAUSEN
82	160	57	11 941	376	120	496	65	16070 ILM-KREIS
64	153	22	8 867	286	76	362	32	16071 WEIMARER-LAND
36	88	13	6 856	174	55	229	27	16072 SONNEBERG
180	312	40	12 597	496	114	610	169	16073 SAALFELD-RUDOLSTADT
152	254	52	9 337	330	106	436	83	16074 SAALE-HOLZLAND-KREIS
123	284	53	10 706	525	87	612	190	16075 SAALE-ORLA-KREIS
121	236	49	11 492	376	92	468	70	16076 GREIZ
119	194	35	9 777	302	107	409	55	16077 ALTENBURGER LAND
-	-	-	3	-	-	-	-	UNBEKANNT
2 081	4 152	905	227 364	6 947	2 101	9 048	1 376	LAND INSGESAMT

A

(Fortsetzung): Außerbetriebsetzungen von Kraftfahrzeugen und Kraftfahrzeuganhängern 2008 nach Zulassungsbezirken und Fahrzeugklassen

Regierungsbezirk Statistische Kennziffer Zulassungsbezirk	Krafträder	Personenkraftwagen		Kraft- omnibusse	Lastkraftwagen		Zugma-	
		insgesamt	darunter Wohnmobile		insgesamt	darunter mit Spezial- aufbau	land-/forst- wirtschaftl. Zugmaschinen	sonstige Zugmaschinen
		1	2		3	4	5	6
SONSTIGE								
ZUSAMMEN	14	412	3	3	70	2	3	17
DEUTSCHLAND								
INSGESAMT	493 642	7 526 911	94 975	12 140	477 370	28 498	54 571	23 698

schinen		Sonstige Kfz	Kraftfahrzeuge insgesamt	Kraftfahrzeuganhänger				Regierungsbezirk Statistische Kennziffer Zulassungsbezirk
Sattelzugmaschinen	insgesamt			zur Lastenbeförderung	Übrige	insgesamt	darunter Sattelanhänger	
9	10	11	12	13	14	15	16	
SONSTIGE								
9	29	158	686	42	53	95	8	ZUSAMMEN
DEUTSCHLAND								
64 714	142 983	29 068	8 682 114	185 906	86 069	271 975	40 733	INSGESAMT



Außerbetriebsetzungen von Kraftfahrzeugen und Kraftfahrzeuganhängern 2008 nach Zulassungsbezirken und Haltergruppen



Außerbetriebsetzungen von Personen- und Lastkraftwagen, Zugmaschinen sowie Kraftfahrzeuganhängern 2008 nach Zulassungsbezirken und Haltergruppen

Regierungsbezirk Statistische Kennziffer Zulassungsbezirk	Personenkraftwagen									
	Land- und Forst- wirtschaft	verarbeiten- des Gewerbe	Bau- gewerbe	Handel, Reparatur von Kfz und Gebrauchsgüt.	Verkehr, Nachrichten- übermittlung	sonstige öffentliche und persönl. Dienstleist.	Arbeitnehmer und Nicht- erwerbs- personen	sonstige	insgesamt	
	1	2	3	4	5	6	7	8	9	
SCHLESWIG-HOLSTEIN										
01001	FLENSBURG,STADT	1	135	20	876	134	610	6 289	658	8 723
01002	KIEL,STADT	1	112	52	1 114	49	896	13 656	1 448	17 328
01003	LUEBECK,STADT	4	159	45	1 471	48	491	12 021	939	15 178
01004	NEUMUENSTER,STADT	51	149	77	818	32	267	5 488	292	7 174
01051	DITHMARSCHEN	44	86	47	613	37	167	11 618	243	12 855
01053	HERZOGTUM LAUENBURG	12	110	45	341	20	399	15 091	181	16 199
01054	NORDFRIESLAND	53	64	83	582	58	273	14 422	263	15 798
01055	OSTHOLSTEIN	4	21	24	846	12	858	16 146	388	18 299
01056	PINNEBERG	45	677	152	1 632	76	952	20 797	525	24 856
01057	PLOEN	31	46	58	337	15	243	10 448	53	11 231
01058	RENDSBURG-ECKERNOERDE	35	89	168	1 472	424	603	22 918	202	25 911
01059	SCHLESWIG-FLENSBURG	19	71	116	678	59	530	18 371	193	20 037
01060	SEGEBERG	20	700	199	1 476	128	928	20 964	830	25 245
01061	STEINBURG	10	26	23	683	20	386	10 806	255	12 209
01062	STORMARN	3	148	102	1 246	39	963	16 350	271	19 122
	LAND INSGESAMT	333	2 593	1 211	14 185	1 151	8 566	215 385	6 741	250 165
HAMBURG										
02000	HAMBURG	30	1 069	424	9 591	1 155	17 701	86 003	94 829	210 802
	LAND INSGESAMT	30	1 069	424	9 591	1 155	17 701	86 003	94 829	210 802
NIEDERSACHSEN										
	RB BRAUNSCHWEIG									
03101	BRAUNSCHWEIG,STADT	2	1 578	46	1 524	39	395	14 555	2 943	21 082
03102	SALZGITTER,STADT	2	102	30	184	26	224	7 424	139	8 131
03103	WOLFSBURG,STADT	7	113 796	51	1 039	64	295	8 217	221	123 690
03151	GIFHORN	9	101	71	308	16	1 671	14 192	190	16 558
03152	GOETTINGEN	15	300	82	996	75	194	16 415	342	18 419
03153	GOSLAR	10	109	88	546	28	163	11 710	447	13 101
03154	HELMSTEDT	8	100	28	106	4	98	7 652	139	8 135
03155	NORTHEIM	11	177	52	621	15	194	11 321	204	12 595
03156	OSTERODE AM HARZ	11	165	65	403	79	88	6 700	108	7 619
03157	PEINE	14	96	73	373	46	96	10 141	117	10 956
03158	WOLFENBUETTEL	5	92	42	532	9	313	9 964	65	11 022
	RB ZUSAMMEN	94	116 616	628	6 632	401	3 731	118 291	4 915	251 308
	RB HANNOVER									
03241	HANNOVER	19	1 291	308	6 697	461	6 787	68 341	2 382	86 286
03251	DIEPHOLZ	57	245	144	656	60	522	17 790	233	19 707
03252	HAMELN-PYRMONT	3	182	18	254	19	390	12 136	83	13 085
03254	HILDESHEIM	2	175	173	872	41	622	19 948	127	21 960
03255	HOLZMINDEN	2	114	44	173	6	67	6 068	33	6 507
03256	NIENBURG(WESER)	8	49	60	332	21	228	9 794	234	10 726
03257	SCHAUMBURG	2	134	63	12 553	38	520	12 844	155	26 309
	RB ZUSAMMEN	93	2 190	810	21 537	646	9 136	146 921	3 247	184 580
	RB LUENEBOURG									
03351	CELLE	4	230	63	760	23	308	14 164	126	15 678
03352	CUXHAVEN	2	36	30	1 572	23	223	16 922	171	18 979
03353	HARBURG	24	145	134	1 187	70	1 116	20 619	139	23 434
03354	LUECHOW-DANNENBERG	8	42	14	155	15	15	4 266	47	4 562
03355	LUENEBOURG	30	144	99	851	47	557	12 576	259	14 563
03356	OSTERHOLZ	1	82	26	224	9	116	8 993	55	9 506
03357	ROTENBURG(WUEMME)	17	102	120	680	52	157	13 947	714	15 789
03358	SOLTAU-FALLINGBOSTEL	11	57	69	387	16	338	11 575	95	12 548
03359	STADE	26	58	55	1 046	30	481	16 926	243	18 865
03360	UELZEN	38	54	45	307	29	63	7 275	114	7 925
03361	VERDEN	23	208	162	689	238	95	10 672	348	12 435
	RB ZUSAMMEN	184	1 158	817	7 858	552	3 469	137 935	2 311	154 284
	RB WESER-EMS									
03401	DELMENHORST,STADT	1	48	19	292	19	152	5 549	76	6 156
03402	EMDEN,STADT	1	45	20	129	36	79	3 274	61	3 645
03403	OLDENBURG(OLDENB),STADT	2	161	66	1 189	24	245	10 043	771	12 501
03404	OSNABRUECK,STADT	2	96	226	1 193	149	319	9 561	1 614	13 160
03405	WILHELMSHAVEN,STADT	-	23	8	666	11	339	5 964	29	7 040
03451	AMMERLAND	24	78	103	452	22	59	9 292	316	10 346
03452	AURICH	11	144	148	610	73	330	15 401	212	16 929
03453	CLOPPENBURG	30	197	112	417	17	114	12 151	141	13 179
03454	EMSLAND	21	371	384	907	162	224	25 075	730	27 874
03455	FRIESLAND	8	52	13	250	43	312	8 698	65	9 441
03456	GRAFSCHAFT BENTHEIM	8	74	93	640	39	756	11 633	63	13 306
03457	LEER	13	91	122	304	75	131	13 768	107	14 611
03458	OLDENBURG(OLDENBURG)	9	44	22	186	11	145	10 630	721	11 768
03459	OSNABRUECK	26	394	134	836	116	274	28 473	1 055	31 308
03460	VECHTA	23	66	44	234	23	629	9 714	76	10 809

Lastkraftwagen									Regierungsbezirk Statistische Kennziffer Zulassungsbezirk	
Land- und Forst- wirtschaft	verarbeiten- des Gewerbe	Bau- gewerbe	Handel, Reparatur von Kfz und Gebrauchsgüt.	Verkehr, Nachrichten- übermittlung	sonstige öffentliche und persönl. Dienstleist.	Arbeitnehmer und Nicht- erwerbs- personen	sonstige	insgesamt		
10	11	12	13	14	15	16	17	18		
SCHLESWIG-HOLSTEIN										
1	36	13	115	33	104	116	25	443	01001	FLENSBURG,STADT
1	31	43	163	90	242	437	162	1 169	01002	KIEL,STADT
5	34	39	145	101	151	416	315	1 206	01003	LUEBECK,STADT
7	41	84	86	69	50	158	30	525	01004	NEUMUENSTER,STADT
7	46	77	58	58	50	418	23	737	01051	DITHMARSCHEN
10	30	52	57	39	119	601	30	938	01053	HERZOGTUM LAUENBURG
15	43	112	109	47	70	626	147	1 169	01054	NORDFRIESLAND
1	16	23	30	17	231	628	50	996	01055	OSTHOLSTEIN
66	220	131	193	88	264	654	110	1 726	01056	PINNEBERG
5	49	83	33	22	86	374	14	666	01057	PLOEN
28	27	137	152	78	226	805	43	1 496	01058	RENDSBURG-ECKERNFOERDE
19	35	138	90	72	131	649	25	1 159	01059	SCHLESWIG-FLENSBURG
14	262	173	163	144	202	683	122	1 763	01060	SEGEBERG
1	8	19	31	8	134	383	52	636	01061	STEINBURG
10	46	58	243	54	199	532	61	1 203	01062	STORMARN
190	924	1 182	1 668	920	2 259	7 480	1 209	15 832		LAND INSGESAMT
HAMBURG										
28	214	314	1 126	503	3 093	2 897	5 594	13 769	02000	HAMBURG
28	214	314	1 126	503	3 093	2 897	5 594	13 769		LAND INSGESAMT
NIEDERSACHSEN										
4	96	38	110	171	126	332	412	1 289	03101	RB BRAUNSCHWEIG
4	28	24	20	25	75	125	21	322	03102	BRAUNSCHWEIG,STADT
8	864	61	106	39	41	104	25	1 248	03103	SALZGITTER,STADT
13	32	83	45	26	180	341	31	751	03104	WOLFSBURG,STADT
4	53	95	144	112	55	582	43	1 088	03151	GIFHORN
14	38	98	72	52	40	292	89	695	03152	GOETTINGEN
-	17	25	20	8	50	173	40	333	03153	GOSLAR
2	34	71	64	30	31	320	52	604	03154	HELMSTEDT
2	41	57	44	72	15	117	287	635	03155	NORTHHEIM
8	33	63	54	46	45	268	15	532	03156	OSTERODE AM HARZ
3	14	40	218	14	155	186	17	647	03157	PEINE
62	1 250	655	897	595	813	2 840	1 032	8 144	03158	WOLFENBUETTEL
RB ZUSAMMEN										
RB HANNOVER										
22	381	302	811	295	1 856	2 252	227	6 146	03241	HANNOVER
35	81	72	249	82	190	621	54	1 384	03251	DIEPHOLZ
4	30	23	37	25	150	433	22	724	03252	HAMELN-PYRMONT
4	46	73	242	56	217	701	29	1 368	03254	HILDESHEIM
1	26	37	14	23	24	192	6	323	03255	HOLZMINDEN
6	47	51	55	115	136	338	124	872	03256	NIENBURG(WESER)
9	45	60	734	65	205	306	16	1 440	03257	SCHAUMBURG
81	656	618	2 142	661	2 778	4 843	478	12 257		RB ZUSAMMEN
RB LUENEBOURG										
6	44	55	61	44	109	657	33	1 009	03351	CELLE
5	15	34	22	11	142	611	55	895	03352	CUXHAVEN
27	78	111	96	84	246	633	23	1 298	03353	HARBURG
1	18	15	23	1	5	238	16	317	03354	LUECHOW-DANNENBERG
26	40	69	84	41	114	374	23	771	03355	LUENEBOURG
1	27	24	53	4	50	319	10	488	03356	OSTERHOLZ
9	64	109	110	53	74	376	285	1 080	03357	ROTENBURG(WUEMME)
4	19	86	23	11	140	436	29	748	03358	SOLTAU-FALLINGBOSTEL
6	20	47	238	13	234	476	49	1 083	03359	STADE
27	52	54	35	5	25	312	24	534	03360	UELZEN
11	76	109	152	59	32	277	81	797	03361	VERDEN
123	453	713	897	326	1 171	4 709	628	9 020		RB ZUSAMMEN
RB WESER-EMS										
2	25	17	49	10	24	144	14	285	03401	DELMENHORST,STADT
-	5	21	18	5	17	67	5	138	03402	EMDEN,STADT
-	33	37	139	15	117	307	128	776	03403	OLDENBURG(OLDENB),STADT
-	47	43	204	131	131	310	217	1 083	03404	OSNABRUECK,STADT
-	17	6	31	1	119	159	11	344	03405	WILHELMSHAVEN,STADT
33	35	57	74	19	36	402	89	745	03451	AMMERLAND
24	64	117	83	44	186	338	50	906	03452	AURICH
30	99	111	95	53	46	627	31	1 092	03453	CLOPPENBURG
21	167	227	166	103	59	896	229	1 868	03454	EMSLAND
2	34	19	28	10	115	207	4	419	03455	FRIESLAND
5	32	67	544	34	144	351	24	1 201	03456	GRAFSHAFT BENTHEIM
4	47	76	74	23	23	450	23	720	03457	LEER
3	23	11	55	32	103	334	219	780	03458	OLDENBURG(OLDENBURG)
6	94	120	148	156	128	1 006	301	1 959	03459	OSNABRUECK
11	35	32	91	93	235	401	16	914	03460	VECHTA

A

(Fortsetzung): Außerbetriebsetzungen von Personen- und Lastkraftwagen, Zugmaschinen sowie Kraftfahrzeuganhängern 2008 nach Zulassungsbezirken und Haltergruppen

Regierungsbezirk Statistische Kennziffer Zulassungsbezirk	Zugmaschinen									
	Land- und Forst- wirtschaft	verarbeiten- des Gewerbe	Bau- gewerbe	Handel, Reparatur von Kfz und Gebrauchsgüt.	Verkehr, Nachrichten- übermittlung	sonstige öffentliche und persönl. Dienstleist.	Arbeitnehmer und Nicht- erwerbs- personen	sonstige	insgesamt	
	19	20	21	22	23	24	25	26	27	
SCHLESWIG-HOLSTEIN										
01001	FLENSBURG,STADT	-	2	-	3	287	26	11	-	329
01002	KIEL,STADT	3	-	2	7	7	24	21	44	108
01003	LUEBECK,STADT	2	-	2	59	129	36	33	12	273
01004	NEUMUENSTER,STADT	4	1	5	19	45	9	12	5	100
01051	DITHMARSCHEN	174	5	2	45	229	19	205	6	685
01053	HERZOGTUM LAUENBURG	40	7	5	49	27	42	202	32	404
01054	NORDFRIESLAND	190	8	4	45	36	19	211	13	526
01055	OSTHOLSTEIN	20	1	9	11	70	100	237	10	458
01056	PINNEBERG	84	4	4	27	67	19	104	10	319
01057	PLOEN	62	-	7	3	22	12	132	4	242
01058	RENDSBURG-ECKERNOERDE	159	4	17	50	134	45	310	18	737
01059	SCHLESWIG-FLENSBURG	159	1	2	22	422	50	262	12	930
01060	SEGEBERG	99	8	18	40	190	36	158	11	560
01061	STEINBURG	48	-	-	11	14	50	180	8	311
01062	STORMARN	21	2	2	55	110	21	151	10	372
	LAND INSGESAMT	1 065	43	79	446	1 789	508	2 229	195	6 354
HAMBURG										
02000	HAMBURG	23	10	6	123	296	349	156	42	1 005
	LAND INSGESAMT	23	10	6	123	296	349	156	42	1 005
NIEDERSACHSEN										
RB BRAUNSCHWEIG										
03101	BRAUNSCHWEIG,STADT	5	104	8	7	154	8	22	32	340
03102	SALZGITTER,STADT	10	3	-	-	65	29	20	3	130
03103	WOLFSBURG,STADT	9	4	-	2	99	2	23	1	140
03151	GIFHORN	67	-	4	9	65	28	163	7	343
03152	GOETTINGEN	97	25	2	24	21	5	261	16	451
03153	GOSLAR	57	5	7	6	85	4	80	16	260
03154	HELMSTEDT	18	3	2	2	4	11	73	18	131
03155	NORTHEIM	85	3	1	41	33	13	200	71	447
03156	OSTERODE AM HARZ	14	2	1	22	508	53	78	1 102	1 780
03157	PEINE	28	6	4	9	61	3	74	3	188
03158	WOLFENBUETTEL	29	1	3	14	9	34	77	4	171
	RB ZUSAMMEN	419	156	32	136	1 104	190	1 071	1 273	4 381
RB HANNOVER										
03241	HANNOVER	129	6	16	65	185	304	307	26	1 038
03251	DIEPHOLZ	214	6	7	105	206	77	275	12	902
03252	HAMELN-PYRMONT	76	-	-	21	12	15	157	2	283
03254	HILDESHEIM	46	3	4	117	126	26	161	7	490
03255	HOLZMINDEN	36	7	-	1	19	5	103	1	172
03256	NIENBURG(WESER)	87	10	18	17	128	23	256	26	565
03257	SCHAUMBURG	22	5	2	21	36	17	112	8	223
	RB ZUSAMMEN	610	37	47	347	712	467	1 371	82	3 673
RB LUENEBOURG										
03351	CELLE	16	155	7	4	30	21	238	7	478
03352	CUXHAVEN	162	5	-	12	41	33	421	9	683
03353	HARBURG	96	3	1	19	102	43	147	1	412
03354	LUECHOW-DANNENBERG	63	5	-	5	24	-	128	4	229
03355	LUENEBOURG	115	6	4	2	46	25	60	2	260
03356	OSTERHOLZ	53	1	6	4	10	21	121	3	219
03357	ROTENBURG(WUEMME)	213	9	7	96	99	12	257	388	1 081
03358	SOLTAU-FALLINGBOSTEL	101	-	15	12	14	23	173	4	342
03359	STADE	118	2	2	72	39	78	196	14	521
03360	UELZEN	131	1	1	19	41	6	84	2	285
03361	VERDEN	108	31	21	47	85	1	66	12	371
	RB ZUSAMMEN	1 176	218	64	292	531	263	1 891	446	4 881
RB WESER-EMS										
03401	DELMENHORST,STADT	7	-	-	6	17	13	17	-	60
03402	EMDEN,STADT	4	1	2	2	23	-	17	-	49
03403	OLDENBURG(OLDENB),STADT	-	2	4	15	1	2	9	7	40
03404	OSNABRUECK,STADT	7	-	-	13	39	12	29	22	122
03405	WILHELMSHAVEN,STADT	3	-	-	-	-	-	4	2	27
03451	AMMERLAND	66	6	4	34	57	13	155	27	362
03452	AURICH	115	7	16	23	87	23	269	5	545
03453	CLOPPENBURG	102	29	18	55	67	8	377	11	667
03454	EMSLAND	492	14	33	99	431	35	480	84	1 668
03455	FRIESLAND	39	1	-	-	21	28	84	2	175
03456	GRAFSCHAFT BENTHEIM	101	4	7	36	54	29	183	9	423
03457	LEER	119	5	20	14	35	11	217	13	434
03458	OLDENBURG(OLDENBURG)	42	1	3	13	17	28	196	127	427
03459	OSNABRUECK	259	20	18	41	132	45	443	86	1 044
03460	VECHTA	69	50	9	51	106	124	194	7	610

Kraftfahrzeuganhänger									Regierungsbezirk Statistische Kennziffer Zulassungsbezirk	
Land- und Forst- wirtschaft	verarbeiten- des Gewerbe	Bau- gewerbe	Handel, Reparatur von Kfz und Gebrauchsgüt.	Verkehr, Nachrichten- übermittlung	sonstige öffentliche und persönl. Dienstleist.	Arbeitnehmer und Nicht- erwerbs- personen	sonstige	insgesamt		
28	29	30	31	32	33	34	35	36		
SCHLESWIG-HOLSTEIN										
1	4	6	10	25	29	146	5	226	01001	FLENSBURG,STADT
-	4	13	44	18	43	299	39	460	01002	KIEL,STADT
-	6	9	86	105	80	297	27	610	01003	LUEBECK,STADT
4	15	34	75	59	17	158	7	369	01004	NEUMUENSTER,STADT
33	13	22	24	134	28	568	15	837	01051	DITHMARSCHEN
10	6	15	22	19	34	572	24	702	01053	HERZOGTUM LAUENBURG
40	17	34	82	38	34	670	25	940	01054	NORDFRIESLAND
13	6	17	25	24	232	630	20	967	01055	OSTHOLSTEIN
44	19	36	123	57	56	658	24	1 017	01056	PINNEBERG
18	7	15	22	20	21	382	9	494	01057	PLOEN
37	14	45	140	208	104	838	25	1 411	01058	RENDSBURG-ECKERNFOERDE
25	46	34	124	91	62	835	15	1 232	01059	SCHLESWIG-FLENSBURG
17	62	47	159	78	72	811	61	1 307	01060	SEGEBERG
8	4	6	22	13	92	496	19	660	01061	STEINBURG
9	4	14	78	33	65	486	20	709	01062	STORMARN
259	227	347	1 036	922	969	7 846	335	11 941		LAND INSGESAMT
HAMBURG										
13	56	74	272	465	593	1 848	128	3 449	02000	HAMBURG
13	56	74	272	465	593	1 848	128	3 449		LAND INSGESAMT
NIEDERSACHSEN										
3	19	16	23	126	25	298	69	579	03101	RB BRAUNSCHWEIG
7	7	6	10	57	34	136	4	261	03102	BRAUNSCHWEIG,STADT
6	2	7	9	74	5	145	8	256	03103	SALZGITTER,STADT
11	5	24	21	14	36	460	19	590	03103	WOLFSBURG,STADT
12	35	42	42	33	22	459	16	661	03151	GIFHORN
15	5	15	17	60	6	309	30	457	03152	GOETTINGEN
-	3	7	11	4	23	243	14	305	03153	GOSLAR
10	21	37	62	33	24	341	67	595	03154	HELMSTEDT
6	10	19	41	1 916	15	201	931	3 139	03155	NORTHEIM
6	9	21	27	57	21	329	10	480	03156	OSTERODE AM HARZ
4	4	11	12	11	52	278	11	383	03157	PEINE
80	120	205	275	2 385	263	3 199	1 179	7 706	03158	WOLFENBUETTEL
RB ZUSAMMEN										
RB HANNOVER										
38	37	83	231	224	467	1 710	61	2 851	03241	HANNOVER
62	24	34	187	146	83	766	28	1 330	03251	DIEPHOLZ
3	2	18	18	20	43	409	11	524	03252	HAMELN-PYRMONT
14	57	14	84	59	50	542	7	827	03254	HILDESHEIM
3	12	6	9	19	18	230	2	299	03255	HOLZMINDEN
15	19	29	20	101	52	391	36	663	03256	NIENBURG(WESER)
7	23	11	46	31	58	412	12	600	03257	SCHAUMBURG
142	174	195	595	600	771	4 460	157	7 094		RB ZUSAMMEN
RB LUENEBOURG										
4	224	11	16	36	52	560	15	918	03351	CELLE
18	6	10	10	21	37	701	21	824	03352	CUXHAVEN
22	36	45	353	91	90	693	37	1 367	03353	HARBURG
17	19	7	9	15	1	257	4	329	03354	LUECHOW-DANNENBERG
20	31	30	72	28	55	445	22	703	03355	LUENEBOURG
8	6	9	13	13	11	378	4	442	03356	OSTERHOLZ
33	37	62	110	64	36	574	551	1 467	03357	ROTENBURG(WUEMME)
18	9	21	15	22	52	427	12	576	03358	SOLTAU-FALLINGBOSTEL
17	4	16	35	26	126	572	20	816	03359	STADE
25	20	13	13	23	6	345	9	454	03360	UELZEN
20	55	39	26	51	12	345	17	565	03361	VERDEN
202	447	263	672	390	478	5 297	712	8 461		RB ZUSAMMEN
RB WESER-EMS										
1	2	4	21	22	17	154	3	224	03401	DELMENHORST,STADT
1	1	5	4	16	4	87	4	122	03402	EMDEN,STADT
2	14	11	29	4	22	344	28	454	03403	OLDENBURG(OLDENB),STADT
1	7	7	67	56	37	243	54	472	03404	OSNABRUECK,STADT
-	4	1	8	7	22	162	4	208	03405	WILHELMSHAVEN,STADT
20	23	25	45	60	21	446	19	659	03451	AMMERLAND
26	20	45	34	50	91	690	18	974	03452	AURICH
43	59	58	110	29	24	657	15	995	03453	CLOPPENBURG
75	292	79	113	300	47	1 364	169	2 439	03454	EMSLAND
8	11	9	30	49	30	332	5	474	03455	FRIESLAND
22	10	40	40	14	76	553	16	771	03456	GRAFSHAFT BENTHEIM
23	7	47	31	28	19	668	10	833	03457	LEER
7	7	4	15	24	79	478	139	753	03458	OLDENBURG(OLDENBURG)
58	65	16	50	156	67	1 059	112	1 583	03459	OSNABRUECK
32	91	20	48	138	153	362	19	863	03460	VECHTA

A

(Fortsetzung): Außerbetriebsetzungen von Personen- und Lastkraftwagen, Zugmaschinen sowie Kraftfahrzeuganhängern 2008 nach Zulassungsbezirken und Haltergruppen

Regierungsbezirk Statistische Kennziffer Zulassungsbezirk		Personenkraftwagen								insgesamt
		Land- und Forst- wirtschaft	verarbeiten- des Gewerbe	Bau- gewerbe	Handel, Reparatur von Kfz und Gebrauchsgüt.	Verkehr, Nachrichten- übermittlung	sonstige öffentliche und persönl. Dienstleist.	Arbeitnehmer und Nicht- erwerbs- personen	sonstige	
		1	2	3	4	5	6	7	8	
03461	WESERMARSCH	4	20	9	136	30	45	7 388	175	7 807
03462	WITTMUND	6	17	18	271	6	185	5 021	27	5 551
RB ZUSAMMEN		189	1 921	1 541	8 712	856	4 338	191 635	6 239	215 431
LAND INSGESAMT		560	121 885	3 796	44 739	2 455	20 674	594 782	16 712	805 603
BREMEN										
04011	BREMEN,STADT	1	1 645	124	1 777	324	3 987	27 925	2 029	37 812
04012	BREMERHAVEN,STADT	3	81	44	437	83	455	6 587	182	7 872
LAND INSGESAMT		4	1 726	168	2 214	407	4 442	34 512	2 211	45 684
NORDRHEIN-WESTFALEN										
RB DUESSELDORF										
05111	DUESSELDORF,STADT	2	722	67	4 754	487	11 297	29 961	3 850	51 140
05112	DUISBURG,STADT	-	298	52	1 716	188	2 146	31 469	1 632	37 501
05113	ESSEN,STADT	15	769	480	3 541	273	3 226	34 920	1 582	44 806
05114	KREFELD,STADT	1	183	14	1 673	34	1 768	15 779	126	19 578
05116	MOENCHENGLADBACH,STADT	3	357	103	2 607	64	481	17 256	239	21 110
05117	MUELHEIM A.D.RUHR,STADT	1	216	12	766	36	1 293	10 771	70	13 165
05119	OBERHAUSEN,STADT	1	25	28	721	192	861	14 002	163	15 993
05120	REMSCHIED,STADT	4	279	43	490	56	537	8 275	254	9 938
05122	SOLINGEN,STADT	2	137	9	755	22	824	11 160	2 232	15 141
05124	WUPPERTAL,STADT	3	352	35	3 071	124	1 878	22 465	805	28 733
05154	KLEVE	6	269	98	1 757	224	258	24 198	143	26 953
05158	METTMANN	8	1 047	128	1 774	129	5 005	31 889	446	40 426
05162	NEUSS	7	492	20	1 966	80	5 595	28 945	445	37 550
05166	VIERSEN	5	122	13	2 075	1 088	802	22 214	73	26 392
05170	WESEL	3	165	106	2 557	99	1 892	36 062	206	41 090
RB ZUSAMMEN		61	5 433	1 208	30 223	3 096	37 863	339 366	12 266	429 516
RB KOELN										
05314	BONN,STADT	28	86	28	1 793	2 090	2 410	19 672	5 485	31 592
05315	KOELN,STADT	10	13 396	119	6 544	2 091	8 610	50 580	2 623	83 973
05316	LEVERKUSEN,STADT	2	686	60	1 879	171	479	9 695	261	13 233
05354	AACHEN	-	440	109	4 140	97	2 903	37 836	456	45 981
05358	DUEREN	5	33	20	1 092	15	1 382	21 204	217	23 968
05362	RHEIN-ERFT-KREIS	5	240	34	1 178	73	2 891	32 555	295	37 271
05366	EUSKIRCHEN	4	145	61	574	45	349	17 042	154	18 374
05370	HEINSBERG	8	199	178	1 617	207	537	20 618	260	23 624
05374	OBERBERGISCHER KREIS	1	114	16	1 980	35	1 655	23 788	111	27 700
05378	RHEIN.-BERGISCHER KREIS	2	214	35	1 028	17	1 558	20 757	149	23 760
05382	RHEIN-SIEG-KREIS	9	265	67	2 383	27	2 266	42 598	826	48 441
RB ZUSAMMEN		74	15 818	727	24 208	4 868	25 040	296 345	10 837	377 917
RB MUENSTER										
05512	BOTTRUP,STADT	-	48	37	480	23	474	8 488	29	9 579
05513	GELSENKIRCHEN,STADT	3	110	107	796	42	1 183	15 875	196	18 312
05515	MUENSTER,STADT	47	335	74	1 966	257	2 192	14 400	1 192	20 463
05554	BORKEN	33	516	331	2 244	143	641	26 716	168	30 792
05558	COESFELD	5	60	22	1 234	30	1 030	15 594	207	18 182
05562	RECKLINGHAUSEN	4	181	123	2 127	124	1 431	44 025	410	48 425
05566	STEINFURT	12	401	107	2 425	627	786	32 771	302	37 431
05570	WARENDORF	24	316	78	985	68	1 090	19 854	359	22 774
RB ZUSAMMEN		128	1 967	879	12 257	1 314	8 827	177 723	2 863	205 958
RB DETMOLD										
05711	BIELEFELD,STADT	15	289	29	1 582	33	2 124	20 449	445	24 966
05754	GUETERSLOH	17	865	157	1 325	132	953	25 922	533	29 904
05758	HERFORD	2	298	8	1 015	385	1 185	19 831	107	22 831
05762	HOEXTER	11	178	62	453	131	149	11 699	114	12 797
05766	LIPPE	3	128	24	719	61	1 646	28 660	141	31 382
05770	MINDEN-LUEBBECKE	9	228	32	1 753	814	837	25 055	319	29 047
05774	PADERBORN	3	99	35	1 341	80	1 280	21 551	474	24 863
RB ZUSAMMEN		60	2 085	347	8 188	1 636	8 174	153 167	2 133	175 790
RB ARNSBERG										
05911	BOCHUM,STADT	25	585	169	1 679	1 795	1 234	22 587	13 824	41 898
05913	DORTMUND,STADT	3	77	22	3 341	193	3 616	37 226	152	44 630
05914	HAGEN,STADT	2	130	35	1 549	47	634	12 256	245	14 898
05915	HAMM,STADT	2	68	22	736	51	232	12 197	843	14 151
05916	HERNE,STADT	-	34	79	236	23	671	9 966	84	11 093
05954	ENNEPE-RUHR-KREIS	6	446	49	1 009	64	1 552	23 674	198	26 998
05958	HOCHSAUERLANDKREIS	15	555	146	911	89	470	23 792	498	26 476
05962	MAERKISCHER KREIS	5	930	94	1 364	196	970	35 533	294	39 386
05966	OLPE	3	339	71	519	27	239	12 298	73	13 569
05970	SIEGEN-WITGENSTEIN	11	160	117	1 581	67	2 565	24 098	160	28 759

Lastkraftwagen										Regierungsbezirk Statistische Kennziffer Zulassungsbezirk							
Land- und Forst- wirtschaft	verarbeiten- des Gewerbe	Bau- gewerbe	Handel, Reparatur von Kfz und Gebrauchsgüt.	Verkehr, Nachrichten- übermittlung	sonstige öffentliche und persönl. Dienstleist.	Arbeitnehmer und Nicht- erwerbs- personen	sonstige	insgesamt	10			11	12	13	14	15	16
2	17	14	25	124	43	239	39	503	03461	WESERMARSCH							
4	4	49	11	5	67	174	5	319	03462	WITTMUND							
147	778	1 024	1 835	858	1 593	6 412	1 405	14 052		RB ZUSAMMEN							
413	3 137	3 010	5 771	2 440	6 355	18 804	3 543	43 473		LAND INSGESAMT							
BREMEN																	
1	102	49	296	171	773	755	89	2 236	04011	BREMEN,STADT							
5	32	38	97	23	106	207	18	526	04012	BREMERHAVEN,STADT							
6	134	87	393	194	879	962	107	2 762		LAND INSGESAMT							
NORDRHEIN-WESTFALEN																	
1	32	13	258	30	1 302	807	141	2 584	05111	RB DUESSELDORF DUESSELDORF,STADT							
3	57	40	163	163	631	808	196	2 061	05112	DUISBURG,STADT							
22	138	179	478	217	890	986	248	3 158	05113	ESSEN,STADT							
1	41	6	131	20	373	455	17	1 044	05114	KREFELD,STADT							
1	61	96	351	63	72	674	54	1 372	05116	MOENCHENGLADBACH,STADT							
11	14	13	46	22	318	246	26	696	05117	MUELHEIM A.D.RUHR,STADT							
2	15	33	66	71	235	457	29	908	05119	OBERHAUSEN,STADT							
2	42	37	58	54	112	181	64	550	05120	REMSCHIED,STADT							
1	15	15	38	44	156	396	156	821	05122	SOLINGEN,STADT							
6	45	36	124	173	519	548	45	1 496	05124	WUPPERTAL,STADT							
4	76	63	351	73	116	913	37	1 633	05154	KLEVE							
9	253	63	142	132	767	881	71	2 318	05158	METTMANN							
7	29	8	129	54	755	869	19	1 870	05162	NEUSS							
3	34	6	66	243	299	937	18	1 606	05166	VIERSEN							
5	40	113	174	56	478	1 068	45	1 979	05170	WESEL							
78	892	721	2 575	1 415	7 023	10 226	1 166	24 096		RB ZUSAMMEN							
7	8	9	109	337	400	781	66	1 717	05314	RB KOELN BONN,STADT							
12	599	77	541	475	1 921	1 563	253	5 441	05315	KOELN,STADT							
2	64	66	98	18	92	238	21	599	05316	LEVERKUSEN,STADT							
9	71	136	250	79	1 010	1 040	131	2 726	05354	AACHEN							
1	11	11	484	3	430	841	17	1 798	05358	DUEREN							
5	54	22	99	72	917	911	31	2 111	05362	RHEIN-ERFT-KREIS							
2	27	30	64	39	135	731	49	1 077	05366	EUSKIRCHEN							
21	63	118	609	67	167	719	59	1 823	05370	HEINSBERG							
1	19	19	186	15	442	730	22	1 434	05374	OBERBERGISCHER KREIS							
3	16	15	51	29	495	590	21	1 220	05378	RHEIN.-BERGISCHER KREIS							
11	35	43	922	127	830	1 529	244	3 741	05382	RHEIN-SIEG-KREIS							
74	967	546	3 413	1 261	6 839	9 673	914	23 687		RB ZUSAMMEN							
1	6	16	27	38	159	233	7	487	05512	RB MUENSTER BOTTRUP,STADT							
3	19	50	100	32	322	418	40	984	05513	GELSENKIRCHEN,STADT							
7	14	17	370	86	553	300	69	1 416	05515	MUENSTER,STADT							
31	172	231	318	194	279	882	36	2 143	05554	BORKEN							
8	23	22	94	138	356	370	13	1 024	05558	COESFELD							
4	56	76	193	114	494	1 206	143	2 286	05562	RECKLINGHAUSEN							
13	74	87	270	463	287	927	59	2 180	05566	STEINFURT							
15	78	56	84	102	245	438	41	1 059	05570	WARENDORF							
82	442	555	1 456	1 167	2 695	4 774	408	11 579		RB ZUSAMMEN							
3	14	18	141	140	455	641	32	1 444	05711	RB DETMOLD BIELEFELD,STADT							
10	294	129	179	192	207	812	93	1 916	05754	GUETERSLOH							
1	72	20	69	151	401	681	17	1 412	05758	HERFORD							
3	61	79	90	84	42	365	30	754	05762	HOEXTER							
5	22	26	75	102	443	820	21	1 514	05766	LIPPE							
1	43	42	201	285	276	810	110	1 768	05770	MINDEN-LUEBBECKE							
1	25	45	84	72	422	684	58	1 391	05774	PADERBORN							
24	531	359	839	1 026	2 246	4 813	361	10 199		RB ZUSAMMEN							
7	136	92	240	382	375	599	1 413	3 244	05911	RB ARNSBERG BOCHUM,STADT							
1	22	14	159	69	819	1 181	31	2 296	05913	DORTMUND,STADT							
-	34	15	327	75	250	365	25	1 091	05914	HAGEN,STADT							
8	26	16	104	22	137	339	160	812	05915	HAMM,STADT							
2	9	28	28	25	267	271	16	646	05916	HERNE,STADT							
9	86	38	159	74	389	614	21	1 390	05954	ENNEPE-RUHR-KREIS							
33	120	179	124	116	122	748	71	1 513	05958	HOCHSAUERLANDKREIS							
3	108	49	105	113	340	1 176	35	1 929	05962	MAERKISCHER KREIS							
11	60	60	101	38	93	339	6	708	05966	OLPE							
7	49	67	216	115	675	321	37	1 487	05970	SIEGEN-WITTGENSTEIN							

A

(Fortsetzung): Außerbetriebsetzungen von Personen- und Lastkraftwagen, Zugmaschinen sowie Kraftfahrzeuganhängern 2008 nach Zulassungsbezirken und Haltergruppen

Regierungsbezirk Statistische Kennziffer Zulassungsbezirk	Zugmaschinen								
	Land- und Forst- wirtschaft	verarbeiten- des Gewerbe	Bau- gewerbe	Handel, Reparatur von Kfz und Gebrauchsgüt.	Verkehr, Nachrichten- übermittlung	sonstige öffentliche und persönl. Dienstleist.	Arbeitnehmer und Nicht- erwerbs- personen	sonstige	insgesamt
	19	20	21	22	23	24	25	26	27
03461 WESERMARSCH	51	-	-	3	51	5	132	21	263
03462 WITTMUND	91	2	4	1	3	7	122	3	233
RB ZUSAMMEN	1 567	142	138	406	1 141	387	2 942	426	7 149
LAND INSGESAMT	3 772	553	281	1 181	3 488	1 307	7 275	2 227	20 084
BREMEN									
04011 BREMEN,STADT	3	6	1	30	206	105	45	3	399
04012 BREMERHAVEN,STADT	4	4	-	29	32	15	18	1	103
LAND INSGESAMT	7	10	1	59	238	120	63	4	502
NORDRHEIN-WESTFALEN									
RB DUESSELDORF									
05111 DUESSELDORF,STADT	6	-	2	22	16	88	49	6	189
05112 DUISBURG,STADT	2	7	-	121	168	94	47	68	507
05113 ESSEN,STADT	7	14	3	62	95	49	46	18	294
05114 KREFELD,STADT	-	1	-	8	12	54	55	1	131
05116 MOENCHENGLADBACH,STADT	3	1	5	13	33	5	53	-	113
05117 MUELHEIM A.D.RUHR,STADT	2	1	1	7	13	42	16	3	85
05119 OBERHAUSEN,STADT	2	-	-	11	9	39	36	3	100
05120 REMSCHEID,STADT	8	3	1	20	99	21	14	3	169
05122 SOLINGEN,STADT	5	-	-	5	14	8	42	-	74
05124 WUPPERTAL,STADT	2	1	-	7	38	48	41	5	142
05154 KLEVE	54	17	4	147	100	20	385	22	749
05158 METTMANN	9	5	2	6	130	135	104	3	394
05162 NEUSS	22	1	2	50	33	221	191	1	521
05166 VIERSEN	32	3	1	12	146	122	252	8	576
05170 WESEL	49	3	19	22	233	74	241	10	651
RB ZUSAMMEN	203	57	40	513	1 139	1 020	1 572	151	4 695
RB KOELN									
05314 BONN,STADT	3	-	1	10	3	55	34	22	128
05315 KOELN,STADT	5	4	1	32	62	160	64	20	348
05316 LEVERKUSEN,STADT	6	7	2	45	25	8	19	-	112
05354 AACHEN	20	1	10	30	159	122	190	139	671
05358 DUEREN	20	-	-	5	13	74	259	3	374
05362 RHEIN-ERFT-KREIS	54	5	2	18	65	204	178	8	534
05366 EUSKIRCHEN	75	10	-	3	39	20	277	7	431
05370 HEINSBERG	63	7	2	57	34	27	249	20	459
05374 OBERBERGISCHER KREIS	29	3	-	7	17	80	278	4	418
05378 RHEIN.-BERGISCHER KREIS	15	1	1	8	28	40	151	6	250
05382 RHEIN-SIEG-KREIS	56	-	1	93	48	127	358	7	690
RB ZUSAMMEN	346	38	20	308	493	917	2 057	236	4 415
RB MUENSTER									
05512 BOTTRUP,STADT	4	-	1	1	14	24	30	4	78
05513 GELSENKIRCHEN,STADT	-	3	3	2	46	28	16	-	98
05515 MUENSTER,STADT	11	7	1	55	33	31	60	8	206
05554 BORKEN	113	23	15	165	278	54	411	15	1 074
05558 COESFELD	112	6	7	34	121	112	139	5	536
05562 RECKLINGHAUSEN	15	3	8	33	236	58	191	4	548
05566 STEINFURT	113	18	23	190	438	56	420	13	1 271
05570 WARENDORF	110	2	5	52	272	69	207	9	726
RB ZUSAMMEN	478	62	63	532	1 438	432	1 474	58	4 537
RB DETMOLD									
05711 BIELEFELD,STADT	10	4	2	5	26	65	56	7	175
05754 GUETERSLOH	85	87	16	78	163	73	271	9	782
05758 HERFORD	18	64	-	37	143	106	155	4	527
05762 HOEXTER	93	9	6	32	65	8	249	3	465
05766 LIPPE	71	3	11	31	95	83	288	4	586
05770 MINDEN-LUEBBECKE	155	2	2	47	84	63	227	9	589
05774 PADERBORN	62	19	3	29	254	101	276	8	752
RB ZUSAMMEN	494	188	40	259	830	499	1 522	44	3 876
RB ARNSBERG									
05911 BOCHUM,STADT	1	2	10	16	69	29	21	3	151
05913 DORTMUND,STADT	1	7	1	22	23	176	104	4	338
05914 HAGEN,STADT	3	4	1	10	104	55	52	4	233
05915 HAMM,STADT	14	2	2	21	67	27	60	81	274
05916 HERNE,STADT	-	-	-	4	6	14	7	1	32
05954 ENNEPE-RUHR-KREIS	18	3	10	23	89	43	95	4	285
05958 HOCHSAUERLANDKREIS	57	4	12	14	256	19	361	80	803
05962 MAERKISCHER KREIS	7	9	-	27	112	52	281	4	492
05966 OLPE	12	12	-	18	50	32	163	2	289
05970 SIEGEN-WITGENSTEIN	16	9	7	46	155	130	260	12	635

Kraftfahrzeuganhänger										Regierungsbezirk Statistische Kennziffer Zulassungsbezirk		
Land- und Forst- wirtschaft	verarbeiten- des Gewerbe	Bau- gewerbe	Handel, Reparatur von Kfz und Gebrauchsgüt.	Verkehr, Nachrichten- übermittlung	sonstige öffentliche und persönl. Dienstleist.	Arbeitnehmer und Nicht- erwerbs- personen	sonstige	insgesamt				
28	29	30	31	32	33	34	35	36				
12	5	6	9	32	17	349	15	445	03461	WESERMARSCH		
11	1	12	11	2	32	254	2	325	03462	WITTMUND		
342	619	389	665	987	758	8 202	632	12 594		RB ZUSAMMEN		
766	1 360	1 052	2 207	4 362	2 270	21 158	2 680	35 855		LAND INSGESAMT		
BREMEN												
4	23	16	46	219	219	758	34	1 319	04011	BREMEN,STADT		
2	2	10	15	108	22	188	11	358	04012	BREMERHAVEN,STADT		
6	25	26	61	327	241	946	45	1 677		LAND INSGESAMT		
NORDRHEIN-WESTFALEN												
2	9	9	41	17	202	482	23	785	05111	RB DUESSELDORF DUESSELDORF,STADT		
4	16	16	48	128	179	576	22	989	05112	DUISBURG,STADT		
8	47	34	129	131	175	575	59	1 158	05113	ESSEN,STADT		
1	11	2	11	26	100	382	13	546	05114	KREFELD,STADT		
-	5	21	123	48	18	516	4	735	05116	MOENCHENGLADBACH,STADT		
-	5	4	69	22	88	213	4	405	05117	MUELHEIM A.D.RUHR,STADT		
2	-	4	11	19	63	287	7	393	05119	OBERHAUSEN,STADT		
-	3	17	23	110	19	183	10	365	05120	REMSCHIED,STADT		
-	2	-	15	11	24	297	2	351	05122	SOLINGEN,STADT		
2	3	5	53	45	94	454	9	665	05124	WUPPERTAL,STADT		
21	48	28	184	68	30	1 058	34	1 471	05154	KLEVE		
7	20	18	29	130	194	789	19	1 206	05158	METTMANN		
5	10	6	75	36	199	791	4	1 126	05162	NEUSS		
10	8	1	49	131	150	785	21	1 155	05166	VIERSEN		
17	35	17	45	241	188	1 101	18	1 662	05170	WESEL		
79	222	182	905	1 163	1 723	8 489	249	13 012		RB ZUSAMMEN		
6	8	8	28	45	127	389	31	642	05314	RB KOELN BONN,STADT		
4	57	29	66	94	345	968	54	1 617	05315	KOELN,STADT		
-	12	22	16	14	13	229	7	313	05316	LEVERKUSEN,STADT		
5	19	56	50	122	270	999	120	1 641	05354	AACHEN		
4	7	1	11	8	170	738	13	952	05358	DUEREN		
4	9	6	34	52	350	839	38	1 332	05362	RHEIN-ERFT-KREIS		
5	14	13	24	92	63	796	33	1 040	05366	EUSKIRCHEN		
10	11	36	97	43	47	803	14	1 061	05370	HEINSBERG		
4	20	7	27	20	168	812	7	1 065	05374	OBERBERGISCHER KREIS		
2	3	3	11	29	98	630	9	785	05378	RHEIN.-BERGISCHER KREIS		
12	7	12	51	57	261	1 285	3	1 688	05382	RHEIN-SIEG-KREIS		
56	167	193	415	576	1 912	8 488	329	12 136		RB ZUSAMMEN		
1	4	12	11	16	73	180	3	300	05512	RB MUENSTER BOTTRUP,STADT		
1	8	11	14	28	54	276	5	397	05513	GELSENKIRCHEN,STADT		
12	9	8	42	32	109	417	18	647	05515	MUENSTER,STADT		
57	72	61	233	192	123	1 197	12	1 947	05554	BORKEN		
46	26	15	58	138	193	599	8	1 083	05558	COESFELD		
6	74	14	92	86	170	1 123	9	1 574	05562	RECKLINGHAUSEN		
23	52	31	220	242	115	1 246	30	1 959	05566	STEINFURT		
44	66	30	118	213	110	632	9	1 222	05570	WARENDORF		
190	311	182	788	947	947	5 670	94	9 129		RB ZUSAMMEN		
3	19	8	21	53	93	542	8	747	05711	RB DETMOLD BIELEFELD,STADT		
22	257	47	154	235	321	857	30	1 923	05754	GUETERSLOH		
3	38	6	40	123	141	608	16	975	05758	HERFORD		
19	27	29	64	50	18	405	7	619	05762	HOEXTER		
7	19	12	85	137	265	1 027	8	1 560	05766	LIPPE		
24	10	24	81	145	103	782	23	1 192	05770	MINDEN-LUEBBECKE		
12	12	14	31	89	155	742	8	1 063	05774	PADERBORN		
90	382	140	476	832	1 096	4 963	100	8 079		RB ZUSAMMEN		
5	8	21	81	39	110	433	9	706	05911	RB ARNSBERG BOCHUM,STADT		
2	29	5	120	28	211	849	7	1 251	05913	DORTMUND,STADT		
-	6	12	10	42	63	292	9	434	05914	HAGEN,STADT		
5	12	3	16	36	43	389	41	545	05915	HAMM,STADT		
-	-	10	15	1	79	196	6	307	05916	HERNE,STADT		
1	15	9	65	49	77	629	5	850	05954	ENNEPE-RUHR-KREIS		
8	51	36	97	109	28	833	44	1 206	05958	HOCHSAUERLANDKREIS		
4	17	9	26	155	81	899	10	1 201	05962	MAERKISCHER KREIS		
5	26	11	51	43	41	310	3	490	05966	OLPE		
5	25	21	70	145	309	606	14	1 195	05970	SIEGEN-WITTGENSTEIN		



(Fortsetzung): Außerbetriebsetzungen von Personen- und Lastkraftwagen, Zugmaschinen sowie Kraftfahrzeuganhängern 2008 nach Zulassungsbezirken und Haltergruppen

Regierungsbezirk Statistische Kennziffer Zulassungsbezirk		Personenkraftwagen								
		Land- und Forst- wirtschaft	verarbeiten- des Gewerbe	Bau- gewerbe	Handel, Reparatur von Kfz und Gebrauchsgüt.	Verkehr, Nachrichten- übermittlung	sonstige öffentliche und persönl. Dienstleist.	Arbeitnehmer und Nicht- erwerbs- personen	sonstige	insgesamt
		1	2	3	4	5	6	7	8	9
05974	SOEST	22	302	60	1 113	79	962	23 229	204	25 971
05978	UNNA	9	168	47	1 560	397	1 152	29 668	170	33 171
	RB ZUSAMMEN	103	3 794	911	15 598	3 028	14 297	266 524	16 745	321 000
	LAND INSGESAMT	426	29 097	4 072	90 474	13 942	94 201	1 233 125	44 844	1 510 181
HESSEN										
	RB DARMSTADT									
06411	DARMSTADT,STADT	6	627	56	762	23	1 113	7 418	997	11 002
06412	FRANKFURT AM MAIN,STADT	3	1 312	132	5 893	1 167	8 644	31 010	12 666	60 827
06413	OFFENBACH AM MAIN,STADT	4	486	70	1 759	142	516	6 976	137	10 090
06414	WIESBADEN,STADT	-	195	22	5 516	7	2 688	16 401	4 013	28 842
06431	BERGSTRASSE	12	537	93	1 499	167	1 111	20 926	315	24 660
06432	DARMSTADT-DIEBURG	20	307	81	3 193	73	1 137	20 471	247	25 529
06433	GROSS-GERAU	-	10 380	40	1 909	204	1 766	16 450	7 450	38 199
06434	HOCHTAUNUSKREIS	2	193	3	702	26	3 794	15 827	32 990	53 537
06435	MAIN-KINZIG-KREIS	9	261	138	1 492	81	1 971	30 472	268	34 692
06436	MAIN-TAUNUS-KREIS	5	279	17	2 217	224	4 508	14 599	31 973	53 822
06437	ODENWALDKREIS	6	163	77	317	56	195	8 125	121	9 060
06438	OFFENBACH	5	564	150	968	168	2 741	21 967	807	27 370
06439	RHEINGAU-TAUNUS-KREIS	17	165	87	392	49	575	14 281	332	15 898
06440	WETTERAUKREIS	4	295	106	2 091	34	1 158	22 743	274	26 705
	RB ZUSAMMEN	93	15 764	1 072	28 710	2 421	31 917	247 666	92 590	420 233
	RB GIESSEN									
06531	GIESSEN	2	25	12	769	73	1 418	18 637	870	21 806
06532	LAHN-DILL-KREIS	7	150	36	690	48	1 563	22 016	472	24 982
06533	LIMBURG-WEILBURG	3	32	42	776	29	974	15 377	148	17 381
06534	MARBURG-BIEDENKOPF	3	345	100	826	80	709	18 881	180	21 124
06535	VOGELSBERGBKREIS	7	192	56	343	41	85	9 609	126	10 459
	RB ZUSAMMEN	22	744	246	3 404	271	4 749	84 520	1 796	95 752
	RB KASSEL									
06611	KASSEL,STADT	2	22	22	1 732	395	1 303	11 927	531	15 934
06631	FULDA	21	225	165	1 397	44	502	15 726	316	18 396
06632	HERSFELD-ROTENBURG	14	125	142	399	84	46	9 668	116	10 594
06633	KASSEL, LAND	1	28	22	695	89	841	20 832	207	22 715
06634	SCHWALM-EDER-KREIS	7	346	95	740	43	103	16 457	165	17 956
06635	WALDECK-FRANKENBERG	16	143	94	463	44	461	15 060	162	16 443
06636	WERRA-MEISSNER-KREIS	3	64	55	220	16	58	8 534	114	9 064
	RB ZUSAMMEN	64	953	595	5 646	715	3 314	98 204	1 611	111 102
	RB UNBEKANNT	-	-	-	-	-	-	-	-	-
	LAND INSGESAMT	179	17 461	1 913	37 760	3 407	39 980	430 390	95 997	627 087
RHEINLAND-PFALZ										
	RB KOBLENZ									
07111	KOBLENZ,STADT	6	181	37	911	113	306	6 739	665	8 958
07131	AHRWEILLER	116	50	33	514	11	335	10 919	30	12 008
07132	ALTENKIRCHEN(WESTWLD.)	2	245	93	477	23	354	12 384	41	13 619
07133	BAD KREUZNACH	34	115	72	497	26	478	12 030	104	13 356
07134	BIRKENFELD	6	121	76	339	20	87	7 563	110	8 322
07135	COCHEM-ZELL	38	77	87	361	25	181	5 738	57	6 564
07137	MAYEN-KOBLENZ	3	234	153	736	101	547	17 437	241	19 452
07138	NEUWIED	3	113	48	756	21	1 264	15 394	147	17 746
07140	RHEIN-HUNSRUECK-KREIS	14	165	156	446	80	159	9 084	117	10 221
07141	RHEIN-LAHN-KREIS	7	59	16	337	17	467	10 834	76	11 813
07143	WESTERWALDKREIS	12	117	101	685	33	1 338	18 644	106	21 036
	RB ZUSAMMEN	241	1 477	872	6 059	470	5 516	126 766	1 694	143 095
	RB TRIER									
07211	TRIER-SAARBURG	6	54	47	1 030	32	1 301	18 633	324	21 427
07231	BERNKASTEL-WITTLICH	23	122	87	516	135	175	10 001	96	11 155
07232	EIFELKREIS BITBURG-PRUEM	19	67	55	1 012	11	315	9 823	123	11 425
07233	VULKANEIFEL	1	83	44	245	16	107	5 715	40	6 251
	RB ZUSAMMEN	49	326	233	2 803	194	1 898	44 172	583	50 258
	RB RHEINHESSEN-PFALZ									
07311	FRANKENTHAL(PFALZ),STADT	2	42	11	122	12	290	3 012	39	3 530
07312	KAISERSLAUTERN,STADT	-	26	20	3 128	57	540	5 635	107	9 513
07313	LANDAU I.D.PFALZ,STADT	4	34	24	372	8	143	3 040	76	3 701
07314	LUDWIGSHAFEN A.RH.,STADT	4	817	172	479	67	442	9 871	173	12 025
07315	MAINZ,STADT	3	318	50	29 386	52	1 369	9 919	945	42 042
07316	NEUSTADT A.D.WSTR.,STADT	7	17	17	749	4	365	3 668	109	4 936
07317	PIRMASENS,STADT	1	128	12	344	19	336	3 187	66	4 093
07318	SPEYER,STADT	1	18	9	279	6	392	3 325	43	4 073
07319	WORMS,STADT	4	19	8	377	2	579	5 571	29	6 589
07320	ZWEIBRUECKEN,STADT	4	51	28	154	8	99	2 595	148	3 087
07331	ALZEY-WORMS	33	43	65	297	25	429	9 834	150	10 876

Lastkraftwagen										Regierungsbezirk Statistische Kennziffer Zulassungsbezirk
Land- und Forst- wirtschaft	verarbeiten- des Gewerbe	Bau- gewerbe	Handel, Reparatur von Kfz und Gebrauchsgüt.	Verkehr, Nachrichten- übermittlung	sonstige öffentliche und persönl. Dienstleist.	Arbeitnehmer und Nicht- erwerbs- personen	sonstige	insgesamt		
10	11	12	13	14	15	16	17	18		
5	41	23	73	100	284	772	26	1 324	05974	SOEST
14	55	34	140	142	341	822	26	1 574	05978	UNNA
100	746	615	1 776	1 271	4 092	7 547	1 867	18 014		RB ZUSAMMEN
358	3 578	2 796	10 059	6 140	22 895	37 033	4 716	87 575		LAND INSGESAMT
HESSEN										
2	33	30	48	17	273	176	82	661	06411	RB DARMSTADT DARMSTADT,STADT
9	55	41	158	146	1 094	879	1 713	4 095	06412	FRANKFURT AM MAIN,STADT
1	32	28	70	46	95	205	15	492	06413	OFFENBACH AM MAIN,STADT
2	12	20	119	67	369	547	25	1 161	06414	WIESBADEN,STADT
4	84	118	156	89	226	674	63	1 414	06431	BERGSTRASSE
14	70	64	131	87	285	603	168	1 422	06432	DARMSTADT-DIEBURG
2	338	16	71	91	313	450	50	1 331	06433	GROSS-GERAU
-	4	4	23	84	366	383	1 023	1 887	06434	HOCHTAUNUSKREIS
10	96	96	218	66	470	1 029	71	2 056	06435	MAIN-KINZIG-KREIS
4	44	13	156	15	353	329	4 651	5 565	06436	MAIN-TAUNUS-KREIS
2	45	55	31	32	61	182	21	429	06437	ODENWALDKREIS
14	74	71	86	62	563	489	116	1 475	06438	OFFENBACH
4	33	24	15	73	135	404	36	724	06439	RHEINGAU-TAUNUS-KREIS
4	71	60	109	20	276	808	44	1 392	06440	WETTERAUKREIS
72	991	640	1 391	895	4 879	7 158	8 078	24 104		RB ZUSAMMEN
-	16	11	78	97	403	628	251	1 484	06531	RB GIESSEN GIESSEN
6	34	45	69	66	466	544	52	1 282	06532	LAHN-DILL-KREIS
-	15	64	197	33	148	514	17	988	06533	LIMBURG-WEILBURG
6	60	116	95	60	152	487	23	999	06534	MARBURG-BIEDENKOPF
1	62	65	50	45	21	306	27	577	06535	VOGELSBURG-KREIS
13	187	301	489	301	1 190	2 479	370	5 330		RB ZUSAMMEN
1	18	26	114	158	345	355	19	1 036	06611	RB KASSEL KASSEL,STADT
6	105	136	250	200	104	542	77	1 420	06631	FULDA
4	17	102	108	54	4	306	19	614	06632	HERSFELD-ROTENBURG
4	25	32	51	220	374	610	20	1 336	06633	KASSEL, LAND
6	74	66	88	71	37	478	66	886	06634	SCHWALM-EDER-KREIS
7	39	116	56	106	178	309	25	836	06635	WALDECK-FRANKENBERG
1	23	42	75	49	13	270	20	493	06636	WERRA-MEISSNER-KREIS
29	301	520	742	858	1 055	2 870	246	6 621		RB ZUSAMMEN
-	-	-	-	-	-	-	-	-		RB UNBEKANNT
114	1 479	1 461	2 622	2 054	7 124	12 507	8 694	36 055		LAND INSGESAMT
RHEINLAND-PFALZ										
4	30	29	129	477	78	236	78	1 061	07111	RB KOBLENZ KOBLENZ,STADT
32	22	25	96	9	162	303	8	657	07131	AHRWEILER
2	72	45	126	30	210	245	10	740	07132	ALTENKIRCHEN(WESTWLD.)
10	31	106	53	125	165	370	30	890	07133	BAD KREUZNACH
2	25	111	50	40	58	137	20	443	07134	BIRKENFELD
9	24	94	33	48	43	105	14	370	07135	COCHEM-ZELL
11	78	129	131	182	155	488	57	1 231	07137	MAYEN-KOBLENZ
4	20	37	78	23	409	426	10	1 007	07138	NEUWIED
6	62	129	72	81	39	213	19	621	07140	RHEIN-HUNS RUECK-KREIS
2	19	33	401	12	188	320	13	988	07141	RHEIN-LAHN-KREIS
6	48	90	68	85	487	491	36	1 311	07143	WESTERWALDKREIS
88	431	828	1 237	1 112	1 994	3 334	295	9 319		RB ZUSAMMEN
3	40	45	104	27	477	498	77	1 271	07211	RB TRIER TRIER-SAARBURG
11	42	105	125	116	82	264	36	781	07231	BERNKASTEL-WITTLICH
4	58	165	105	22	119	234	19	726	07232	EIFELKREIS BITBURG-PRUEM
7	23	64	75	37	26	190	10	432	07233	VULKANEIFEL
25	163	379	409	202	704	1 186	142	3 210		RB ZUSAMMEN
-	5	11	14	14	63	63	10	180	07311	RB RHEINHESSEN-PFALZ FRANKENTHAL(PFALZ),STADT
-	12	20	145	34	179	149	11	550	07312	KAISERSLAUTERN,STADT
3	15	11	54	18	37	95	12	245	07313	LANDAU I.D.PFALZ,STADT
4	60	68	58	43	131	264	18	646	07314	LUDWIGSHAFEN A.RH.,STADT
4	26	27	331	89	244	197	37	955	07315	MAINZ,STADT
9	16	9	32	5	81	125	21	298	07316	NEUSTADT A.D.WSTR.,STADT
1	18	15	29	29	40	63	7	202	07317	PIRMAESENS,STADT
-	1	8	15	6	104	68	7	209	07318	SPEYER,STADT
1	6	18	21	11	147	139	7	350	07319	WORMS,STADT
2	14	18	22	11	16	49	70	202	07320	ZWEIBRUECKEN,STADT
15	8	45	32	23	142	243	17	525	07331	ALZEY-WORMS

A

(Fortsetzung): Außerbetriebsetzungen von Personen- und Lastkraftwagen, Zugmaschinen sowie Kraftfahrzeuganhängern 2008 nach Zulassungsbezirken und Haltergruppen

Regierungsbezirk Statistische Kennziffer Zulassungsbezirk		Zugmaschinen								
		Land- und Forst- wirtschaft	verarbeiten- des Gewerbe	Bau- gewerbe	Handel, Reparatur von Kfz und Gebrauchsgüt.	Verkehr, Nachrichten- übermittlung	sonstige öffentliche und persönl. Dienstleist.	Arbeitnehmer und Nicht- erwerbs- personen	sonstige	insgesamt
		19	20	21	22	23	24	25	26	27
05974	SOEST	66	4	10	31	307	89	292	5	804
05978	UNNA	29	3	3	24	95	43	171	4	372
	RB ZUSAMMEN	224	59	56	256	1 333	709	1 867	204	4 708
	LAND INSGESAMT	1 745	404	219	1 868	5 233	3 577	8 492	693	22 231
HESSEN										
	RB DARMSTADT									
06411	DARMSTADT,STADT	3	-	1	1	12	14	8	4	43
06412	FRANKFURT AM MAIN,STADT	9	2	-	2	32	108	37	14	204
06413	OFFENBACH AM MAIN,STADT	-	-	1	16	15	6	7	2	47
06414	WIESBADEN,STADT	6	-	-	4	13	21	77	10	131
06431	BERGSTRASSE	18	-	2	18	57	29	160	18	302
06432	DARMSTADT-DIEBURG	32	3	-	9	24	28	126	448	670
06433	GROSS-GERAU	21	-	1	11	47	82	73	42	277
06434	HOCHTAUNUSKREIS	11	-	-	4	133	24	78	6	256
06435	MAIN-KINZIG-KREIS	56	1	3	29	42	62	233	9	435
06436	MAIN-TAUNUS-KREIS	8	-	4	10	6	27	51	534	640
06437	ODENWALDKREIS	26	6	-	1	33	7	110	2	185
06438	OFFENBACH	6	1	3	15	70	93	54	7	249
06439	RHEINGAU-TAUNUS-KREIS	37	-	2	-	5	20	145	3	212
06440	WETTERAUKREIS	81	2	-	9	10	41	198	8	349
	RB ZUSAMMEN	314	15	17	129	499	562	1 357	1 107	4 000
	RB GIESSEN									
06531	GIESSEN	49	1	5	4	59	64	136	34	352
06532	LAHN-DILL-KREIS	39	2	1	12	92	50	242	8	446
06533	LIMBURG-WEILBURG	21	1	22	37	64	66	174	8	393
06534	MARBURG-BIEDENKOPF	72	7	4	11	68	24	240	5	431
06535	VOGELSBERGBKREIS	155	7	-	21	44	3	173	3	406
	RB ZUSAMMEN	336	18	32	85	327	207	965	58	2 028
	RB KASSEL									
06611	KASSEL,STADT	2	2	3	12	49	49	24	9	150
06631	FULDA	73	8	12	18	77	12	203	16	419
06632	HERSFELD-ROTENBURG	79	1	3	18	52	1	133	11	298
06633	KASSEL, LAND	63	1	4	10	482	186	258	4	1 008
06634	SCHWALM-EDER-KREIS	92	3	2	41	72	3	302	10	525
06635	WALDECK-FRANKENBERG	121	1	8	5	99	38	263	6	541
06636	WERRA-MEISSNER-KREIS	40	-	5	13	51	4	162	6	281
	RB ZUSAMMEN	470	16	37	117	882	293	1 345	62	3 222
	RB UNBEKANNT	-	-	-	-	-	-	-	-	-
	LAND INSGESAMT	1 120	49	86	331	1 708	1 062	3 667	1 227	9 250
RHEINLAND-PFALZ										
	RB KOBLENZ									
07111	KOBLENZ,STADT	3	1	1	52	23	8	10	6	104
07131	AHRWEILER	27	1	2	34	13	44	152	-	273
07132	ALTENKIRCHEN(WESTWLD.)	19	18	8	53	10	70	149	1	328
07133	BAD KREUZNACH	80	3	10	12	85	27	132	6	355
07134	BIRKENFELD	29	1	9	13	21	18	85	1	177
07135	COCHEM-ZELL	65	-	4	2	28	9	89	3	200
07137	MAYEN-KOBLENZ	47	13	12	33	180	23	165	10	483
07138	NEUWIED	16	2	14	8	53	117	138	3	351
07140	RHEIN-HUNS RUECK-KREIS	71	2	9	8	90	5	137	6	328
07141	RHEIN-LAHN-KREIS	17	1	3	1	2	37	111	1	173
07143	WESTERWALDKREIS	44	1	-	24	129	118	201	12	529
	RB ZUSAMMEN	418	43	72	240	634	476	1 369	49	3 301
	RB TRIER									
07211	TRIER-SAARBURG	67	1	4	5	21	45	203	6	352
07231	BERNKASTEL-WITTLICH	105	14	14	31	35	13	162	15	389
07232	EIFELKREIS BITBURG-PRUEM	255	5	31	56	22	38	87	5	499
07233	VULKANEIFEL	69	-	4	13	32	3	98	4	223
	RB ZUSAMMEN	496	20	53	105	110	99	550	30	1 463
	RB RHEINHESSEN-PFALZ									
07311	FRANKENTHAL(PFALZ),STADT	6	1	-	1	9	4	11	-	32
07312	KAISERSLAUTERN,STADT	2	-	1	9	-	8	16	2	38
07313	LANDAU I.D.PFALZ,STADT	7	-	1	5	14	1	11	-	39
07314	LUDWIGSHAFEN A.RH.,STADT	9	1	1	14	32	12	27	3	99
07315	MAINZ,STADT	8	2	2	2	22	24	35	2	97
07316	NEUSTADT A.D.WSTR.,STADT	20	-	1	21	5	4	23	3	77
07317	PIRMASENS,STADT	3	1	1	5	6	7	8	2	33
07318	SPEYER,STADT	2	1	1	4	1	15	2	24	50
07319	WORMS,STADT	20	-	-	-	39	63	16	-	138
07320	ZWEIBRUECKEN,STADT	4	2	-	4	12	2	12	-	36
07331	ALZEY-WORMS	130	-	9	2	17	24	139	1	322

Kraftfahrzeughänger										Regierungsbezirk Statistische Kennziffer Zulassungsbezirk
Land- und Forst- wirtschaft	verarbeiten- des Gewerbe	Bau- gewerbe	Handel, Reparatur von Kfz und Gebrauchsgüt.	Verkehr, Nachrichten- übermittlung	sonstige öffentliche und persönl. Dienstleist.	Arbeitnehmer und Nicht- erwerbs- personen	sonstige	insgesamt		
28	29	30	31	32	33	34	35	36		
18	15	23	36	169	119	824	12	1 216	05974	SOEST
17	94	12	50	90	102	844	13	1 222	05978	UNNA
70	298	172	637	906	1 263	7 104	173	10 623		RB ZUSAMMEN
485	1 380	869	3 221	4 424	6 941	34 714	945	52 979		LAND INSGESAMT
HESSEN										
2	-	6	3	4	37	127	16	195	06411	RB DARMSTADT DARMSTADT,STADT
1	27	4	21	85	179	392	155	864	06412	FRANKFURT AM MAIN,STADT
2	1	2	10	64	10	90	9	188	06413	OFFENBACH AM MAIN,STADT
-	2	2	41	40	47	301	12	445	06414	WIESBADEN,STADT
7	19	42	24	102	57	475	20	746	06431	BERGSTRASSE
3	15	14	26	41	65	464	462	1 090	06432	DARMSTADT-DIEBURG
6	4	13	33	119	168	388	7	738	06433	GROSS-GERAU
4	2	-	3	8	52	256	5	330	06434	HOCHTAUNUSKREIS
4	25	35	199	49	136	696	14	1 158	06435	MAIN-KINZIG-KREIS
5	6	11	9	8	54	224	1	318	06436	MAIN-TAUNUS-KREIS
5	21	12	20	46	18	233	5	360	06437	ODENWALDKREIS
11	23	13	12	23	80	380	24	566	06438	OFFENBACH
3	8	8	6	32	30	315	5	407	06439	RHEINGAU-TAUNUS-KREIS
9	15	18	35	21	78	524	15	715	06440	WETTERAUKREIS
62	168	180	442	642	1 011	4 865	750	8 120		RB ZUSAMMEN
4	5	15	27	21	106	503	64	745	06531	RB GIESSEN GIESSEN
4	14	11	19	94	115	627	13	897	06532	LAHN-DILL-KREIS
6	6	21	48	31	59	350	3	524	06533	LIMBURG-WEILBURG
6	19	18	22	45	39	460	9	618	06534	MARBURG-BIEDENKOPF
12	23	8	38	54	8	318	10	471	06535	VOGELSBERGBKREIS
32	67	73	154	245	327	2 258	99	3 255		RB ZUSAMMEN
-	3	2	5	20	91	234	12	367	06611	RB KASSEL KASSEL,STADT
11	33	54	67	101	17	409	17	709	06631	FULDA
9	13	17	31	66	5	286	12	439	06632	HERSFELD-ROTENBURG
10	15	12	49	175	150	646	11	1 068	06633	KASSEL, LAND
13	23	16	48	56	10	546	10	722	06634	SCHWALM-EDER-KREIS
20	23	34	27	67	70	478	26	745	06635	WALDECK-FRANKENBERG
1	5	16	27	32	4	303	7	395	06636	WERRA-MEISSNER-KREIS
64	115	151	254	517	347	2 902	95	4 445		RB ZUSAMMEN
-	-	-	-	-	-	1	-	1		RB UNBEKANNT
158	350	404	850	1 404	1 685	10 026	944	15 821		LAND INSGESAMT
RHEINLAND-PFALZ										
-	7	7	9	49	18	158	8	256	07111	RB KOBLENZ KOBLENZ,STADT
27	14	6	43	6	79	289	-	464	07131	AHRWEILER
3	27	20	28	30	56	376	9	549	07132	ALTENKIRCHEN(WESTWLD.)
11	17	34	21	57	60	349	12	561	07133	BAD KREUZNACH
4	11	30	85	11	8	212	10	371	07134	BIRKENFELD
19	11	25	15	20	17	178	6	291	07135	COCHEM-ZELL
8	23	41	78	125	53	423	31	782	07137	MAYEN-KOBLENZ
-	15	24	14	31	132	471	6	693	07138	NEUWIED
12	14	40	43	63	9	269	3	453	07140	RHEIN-HUNS RUECK-KREIS
6	3	13	11	2	52	323	6	416	07141	RHEIN-LAHN-KREIS
8	26	30	38	113	194	533	35	977	07143	WESTERWALDKREIS
98	168	270	385	507	678	3 581	126	5 813		RB ZUSAMMEN
9	69	13	28	20	109	425	11	684	07211	RB TRIER TRIER-SAARBURG
14	29	26	74	48	50	291	17	549	07231	BERNKASTEL-WITTLICH
47	21	42	37	36	34	285	4	506	07232	EIFELKREIS BITBURG-PRUEM
10	12	15	40	47	6	213	5	348	07233	VULKANEIFEL
80	131	96	179	151	199	1 214	37	2 087		RB ZUSAMMEN
4	8	1	4	6	16	63	-	102	07311	RB RHEINHESSEN-PFALZ FRANKENTHAL(PFALZ),STADT
-	-	2	11	2	25	144	1	185	07312	KAISERSLAUTERN,STADT
1	4	2	16	18	13	64	2	120	07313	LANDAU I.D.PFALZ,STADT
1	13	11	20	41	31	201	8	326	07314	LUDWIGSHAFEN A.RH.,STADT
-	2	5	18	31	61	188	15	320	07315	MAINZ,STADT
1	3	4	9	6	19	95	4	141	07316	NEUSTADT A.D.WSTR.,STADT
2	5	11	4	8	11	96	3	140	07317	PIRMAESENS,STADT
1	-	2	7	2	31	63	26	132	07318	SPEYER,STADT
2	2	-	8	53	47	143	7	262	07319	WORMS,STADT
2	15	2	5	1	5	59	6	95	07320	ZWEIBRUECKEN,STADT
12	3	10	12	26	55	287	1	406	07331	ALZEY-WORMS



(Fortsetzung): Außerbetriebsetzungen von Personen- und Lastkraftwagen, Zugmaschinen sowie Kraftfahrzeuganhängern 2008 nach Zulassungsbezirken und Haltergruppen

Regierungsbezirk Statistische Kennziffer Zulassungsbezirk	Personenkraftwagen								
	Land- und Forst- wirtschaft	verarbeiten- des Gewerbe	Bau- gewerbe	Handel, Reparatur von Kfz und Gebrauchsgüt.	Verkehr, Nachrichten- übermittlung	sonstige öffentliche und persönl. Dienstleist.	Arbeitnehmer und Nicht- erwerbs- personen	sonstige	insgesamt
	1	2	3	4	5	6	7	8	9
07332 BAD DUERKHEIM	25	80	40	491	27	212	10 456	114	11 445
07333 DONNERSBERGKREIS	6	76	37	181	28	198	6 554	52	7 132
07334 GERMERSHEIM	19	802	75	1 100	534	192	11 186	68	13 976
07335 KAISERSLAUTERN	4	36	27	131	12	279	8 260	47	8 796
07336 KUSEL	4	46	12	130	6	16	6 256	33	6 503
07337 SÜDLICHE WEINSTRASSE	18	60	37	276	12	214	8 780	80	9 477
07338 RHEIN-PFALZ-KREIS	8	28	13	1 074	16	74	10 562	23	11 798
07339 MAINZ-BINGEN	12	455	59	635	45	795	14 705	136	16 842
07340 SÜDEWESTPFALZ	6	113	45	193	10	75	8 449	53	8 944
RB ZUSAMMEN	165	3 209	761	39 898	950	7 039	144 865	2 491	199 378
LAND INSGESAMT	455	5 012	1 866	48 760	1 614	14 453	315 803	4 768	392 731
BADEN-WÜRTTEMBERG									
RB STUTTGART									
08111 STUTTGART,STADT	34	16 996	538	4 037	263	4 779	34 650	3 438	64 735
08115 BOEHLINGEN	9	10 695	89	2 514	44	2 241	37 742	157	53 491
08116 ESSLINGEN	11	1 312	226	1 807	393	1 479	42 326	1 540	49 094
08117 GOEPPINGEN	7	626	243	1 248	98	857	22 153	349	25 581
08118 LUDWIGSBURG	16	1 055	119	2 069	116	2 115	38 307	806	44 603
08119 REMS-MURR-KREIS	14	141	48	1 384	73	3 991	33 342	109	39 102
08121 HEILBRONN,STADT	7	685	61	1 341	58	845	8 146	248	11 391
08125 HEILBRONN	26	9 113	268	4 382	137	958	26 032	290	41 206
08126 HOHENLOHEKREIS	39	214	45	2 287	12	485	9 099	68	12 249
08127 SCHWABISCH HALL	35	106	193	774	28	1 262	14 973	111	17 482
08128 MAIN-TAUBER-KREIS	24	367	135	429	19	365	10 320	169	11 828
08135 HEIDENHEIM	8	200	74	584	76	315	11 162	177	12 596
08136 OSTALBKREIS	36	856	324	1 915	75	764	24 691	447	29 108
RB ZUSAMMEN	266	42 366	2 363	24 771	1 392	20 456	312 943	7 909	412 466
RB KARLSRUHE									
08211 BADEN-BADEN,STADT	10	96	80	570	56	186	3 822	396	5 216
08212 KARLSRUHE,STADT	2	288	41	1 841	52	2 817	15 888	1 410	22 339
08215 KARLSRUHE	10	763	260	3 132	136	715	30 394	283	35 693
08216 RASTATT	23	1 773	164	1 018	112	523	19 956	266	23 835
08221 HEIDELBERG,STADT	2	345	76	690	34	788	6 066	193	8 194
08222 MANNHEIM,STADT	1	573	102	1 161	42	4 884	18 475	192	25 430
08225 NECKAR-ODENWALD-KREIS	29	193	133	761	54	380	11 887	139	13 576
08226 RHEIN-NECKAR-KREIS	13	325	133	1 628	256	60 882	37 084	626	100 947
08231 PFORZHEIM,STADT	3	448	89	803	20	406	7 477	349	9 595
08235 CALW	9	169	40	497	31	481	15 498	117	16 842
08236 ENZKREIS	10	441	95	541	66	768	15 141	136	17 198
08237 FREUDENSTADT	17	430	93	454	38	68	10 935	243	12 278
RB ZUSAMMEN	129	5 844	1 306	13 096	897	72 898	192 623	4 350	291 143
RB FREIBURG									
08311 FREIBURG I.BREISG.STADT	3	156	41	1 591	28	1 581	9 838	674	13 912
08315 BREISGAU-HOCHSCHWARZWALD	32	186	102	890	37	1 333	17 555	216	20 351
08316 EMMENDINGEN	16	120	40	562	16	165	10 440	77	11 436
08317 ORTENAU-KREIS	36	872	313	2 718	296	1 268	28 781	417	34 701
08325 ROTTWEIL	4	67	35	603	1 082	178	11 716	52	13 737
08326 SCHWARZWALD-BAAR-KREIS	8	203	129	1 324	163	1 248	18 130	191	21 396
08327 TUTTLINGEN	4	373	56	492	11	519	12 459	74	13 988
08335 KONSTANZ	29	399	52	1 269	43	993	20 234	285	23 304
08336 LOERRACH	13	441	92	1 921	44	571	16 947	631	20 660
08337 WALDSHUT	11	242	96	853	69	220	15 007	199	16 697
RB ZUSAMMEN	156	3 059	956	12 223	1 789	8 076	161 107	2 816	190 182
RB TUEBINGEN									
08415 REUTLINGEN	10	336	175	1 435	75	1 676	21 466	394	25 567
08416 TUEBINGEN	7	175	107	599	29	998	14 602	565	17 082
08417 ZOLLERNALBKREIS	7	346	107	715	141	419	18 831	128	20 694
08421 ULM,STADT	3	423	104	1 556	35	854	8 625	222	11 822
08425 ALB-DONAU-KREIS	20	403	139	931	56	309	16 074	142	18 074
08426 BIBERACH	30	377	176	781	127	269	15 970	7 987	25 711
08435 BODENSEEKREIS	42	514	130	846	81	403	18 591	416	21 023
08436 RAVENSBURG	43	393	115	1 437	109	1 037	23 258	156	26 548
08437 SIGMARINGEN	21	116	304	580	16	166	12 049	112	13 364
RB ZUSAMMEN	186	3 083	1 357	8 880	669	6 122	149 466	10 122	179 885
LAND INSGESAMT	737	54 352	5 982	58 970	4 747	107 552	816 139	25 197	1 073 676
BAYERN									
RB OBERBAYERN									
09161 INGOLSTADT,STADT	4	28 224	56	1 489	26	980	8 704	198	39 681
09162 MUENCHEN,STADT	12	22 491	372	8 918	4 486	24 393	67 080	7 536	135 288
09163 ROSENHEIM,STADT	1	168	51	756	26	396	4 555	270	6 223
09171 ALTOETTING	-	155	45	230	17	226	9 887	65	10 625
09172 BERCHTESGADENER LAND	33	1	7	171	1	1 106	9 005	49	10 373
09173 BAD TOELZ-WOLFRATSHAUSEN	12	109	34	582	24	913	10 334	103	12 111
09174 DACHAU	3	112	37	569	86	356	10 549	111	11 823

Lastkraftwagen									Regierungsbezirk Statistische Kennziffer Zulassungsbezirk	
Land- und Forst- wirtschaft	verarbeiten- des Gewerbe	Bau- gewerbe	Handel, Reparatur von Kfz und Gebrauchsgüt.	Verkehr, Nachrichten- übermittlung	sonstige öffentliche und persönl. Dienstleist.	Arbeitnehmer und Nicht- erwerbs- personen	sonstige	insgesamt		
10	11	12	13	14	15	16	17	18		
13	33	36	67	19	51	280	16	515	07332	BAD DUERKHEIM
7	31	45	21	42	86	166	8	406	07333	DONNERSBERGKREIS
7	61	59	66	120	40	253	27	633	07334	GERMERSHEIM
-	12	32	18	19	117	246	6	450	07335	KAISERSLAUTERN
2	24	23	31	10	4	210	5	309	07336	KUSEL
15	36	47	46	30	85	244	17	520	07337	SUEDLICHE WEINSTRASSE
2	14	6	288	28	15	263	4	620	07338	RHEIN-PFALZ-KREIS
10	33	63	40	57	188	405	16	812	07339	MAINZ-BINGEN
3	31	53	49	22	23	234	15	430	07340	SUEDWESTPFALZ
98	456	614	1 379	630	1 793	3 756	331	9 057		RB ZUSAMMEN
211	1 050	1 821	3 025	1 944	4 491	8 276	768	21 586		LAND INSGESAMT
BADEN-WUERTEMBERG										
43	238	267	446	209	481	670	179	2 533	08111	STUTTGART,STADT
9	77	109	128	42	398	637	31	1 431	08115	BOEBLINGEN
13	207	212	180	210	334	1 006	232	2 394	08116	ESSLINGEN
6	178	175	162	217	124	618	42	1 522	08117	GOEPPINGEN
24	160	153	168	138	455	1 251	76	2 425	08118	LUDWIGSBURG
4	38	63	140	76	1 149	680	33	2 183	08119	REMS-MURR-KREIS
4	42	60	254	93	140	226	31	850	08121	HEILBRONN,STADT
24	182	205	186	174	183	687	84	1 725	08125	HEILBRONN
1	48	50	83	48	129	189	10	558	08126	HOHENLOHEKREIS
8	54	157	113	71	386	308	16	1 113	08127	SCHWABISCH HALL
10	68	107	57	46	82	209	27	606	08128	MAIN-TAUBER-KREIS
14	82	70	66	58	56	242	54	642	08135	HEIDENHEIM
77	187	264	252	158	171	384	65	1 558	08136	OSTALBKREIS
237	1 561	1 892	2 235	1 540	4 088	7 107	880	19 540		RB ZUSAMMEN
7	18	48	56	12	21	83	22	267	08211	RB KARLSRUHE
-	30	30	169	92	585	509	100	1 515	08211	BADEN-BADEN,STADT
4	115	165	386	176	186	900	35	1 967	08212	KARLSRUHE,STADT
36	119	111	96	164	143	416	29	1 114	08215	KARLSRUHE
4	13	4	65	2	132	138	59	417	08216	RASTATT
6	49	45	50	39	872	497	32	1 590	08221	HEIDELBERG,STADT
24	56	168	164	200	134	226	21	993	08222	MANNHEIM,STADT
7	68	96	141	137	2 867	863	79	4 258	08225	NECKAR-ODENWALD-KREIS
7	44	56	88	14	57	101	18	385	08226	RHEIN-NECKAR-KREIS
5	45	54	58	134	124	337	17	774	08231	PFORZHEIM,STADT
13	71	94	50	71	173	293	42	807	08235	CALW
9	61	90	60	116	26	263	53	678	08236	ENZKREIS
122	689	961	1 383	1 157	5 320	4 626	507	14 765	08237	FREUDENSTADT
2	15	27	131	132	304	286	66	963		RB ZUSAMMEN
13	48	137	77	102	415	468	40	1 300	08311	RB FREIBURG
4	36	34	151	24	31	367	17	664	08311	FREIBURG I.BREISG.STADT
22	226	367	342	253	274	671	73	2 228	08315	BREISGAU-HOCHSCHWARZWALD
4	32	46	50	395	114	174	11	826	08316	EMMENDINGEN
8	62	147	162	204	333	287	21	1 224	08317	ORTENAU-KREIS
2	39	118	37	45	101	327	11	680	08325	ROTTWEIL
10	37	59	89	52	201	627	33	1 108	08326	SCHWARZWALD-BAAR-KREIS
5	72	101	71	60	131	430	32	902	08327	TUTTLINGEN
5	75	163	77	71	76	421	39	927	08335	KONSTANZ
75	642	1 199	1 187	1 338	1 980	4 058	343	10 822	08336	LOERRACH
14	84	157	260	246	359	358	91	1 569	08337	WALDSHUT
9	59	71	72	58	240	221	37	767		RB ZUSAMMEN
9	68	184	59	243	158	594	52	1 367	08415	REUTLINGEN
12	91	103	343	88	143	157	38	975	08416	TUEBINGEN
10	112	167	119	130	90	294	47	969	08417	ZOLLERNALBKREIS
57	141	159	140	178	31	304	478	1 488	08421	ULM,STADT
18	100	107	99	91	38	329	66	848	08425	ALB-DONAU-KREIS
12	85	145	155	182	295	685	48	1 607	08426	BIBERACH
7	46	144	100	77	35	417	29	855	08435	BODENSEEKREIS
148	786	1 237	1 347	1 293	1 389	3 359	886	10 445	08436	RAVENSBURG
582	3 678	5 289	6 152	5 328	12 777	19 150	2 616	55 572	08437	SIGMARINGEN
BAYERN										
5	40	34	150	20	128	156	21	554	09161	RB OBERBAYERN
7	206	181	430	107	1 519	1 738	1 677	5 865	09161	INGOLSTADT,STADT
1	58	42	70	7	53	156	52	439	09162	MUENCHEN,STADT
1	49	44	12	20	121	353	16	616	09163	ROSENHEIM,STADT
2	8	17	7	15	347	232	1	629	09171	ALTOETTING
12	35	81	68	29	163	445	15	848	09172	BERCHTESGADENER LAND
3	25	51	51	73	59	384	25	671	09173	BAD TOELZ-WOLFRATSHAUSEN
									09174	DACHAU



(Fortsetzung): Außerbetriebsetzungen von Personen- und Lastkraftwagen, Zugmaschinen sowie Kraftfahrzeuganhängern 2008 nach Zulassungsbezirken und Haltergruppen

Regierungsbezirk Statistische Kennziffer Zulassungsbezirk	Zugmaschinen								
	Land- und Forst- wirtschaft	verarbeiten- des Gewerbe	Bau- gewerbe	Handel, Reparatur von Kfz und Gebrauchsgüt.	Verkehr, Nachrichten- übermittlung	sonstige öffentliche und persönl. Dienstleist.	Arbeitnehmer und Nicht- erwerbs- personen	sonstige	insgesamt
	19	20	21	22	23	24	25	26	27
07332 BAD DUERKHEIM	64	1	-	17	19	8	88	3	200
07333 DONNERSBERGKREIS	58	1	3	2	21	7	86	2	180
07334 GERMERSHEIM	31	11	-	45	141	5	93	11	337
07335 KAISERSLAUTERN	17	1	3	3	4	23	88	1	140
07336 KUSEL	20	6	9	5	15	2	95	2	154
07337 SÜDLICHE WEINSTRASSE	73	-	6	18	27	14	123	2	263
07338 RHEIN-PFALZ-KREIS	35	-	-	57	20	8	104	2	226
07339 MAINZ-BINGEN	127	3	10	9	61	41	185	7	443
07340 SÜDWESTPFALZ	26	6	13	3	13	-	108	4	173
RB ZUSAMMEN	662	37	61	226	478	272	1 270	71	3 077
LAND INSGESAMT	1 576	100	186	571	1 222	847	3 189	150	7 841
BADEN-WÜRTTEMBERG									
RB STUTT GART									
08111 STUTT GART,STADT	6	81	5	28	80	41	32	10	283
08115 BOEBLINGEN	27	8	6	12	20	41	147	14	275
08116 ESSLINGEN	40	14	21	27	110	38	209	41	500
08117 GOEPPINGEN	42	4	18	42	58	20	191	12	387
08118 LUDWIGSBURG	51	10	15	36	80	74	244	20	530
08119 REMS-MURR-KREIS	65	4	1	12	41	183	188	6	500
08121 HEILBRONN,STADT	9	5	1	78	84	10	29	1	217
08125 HEILBRONN	114	9	6	39	206	22	328	17	741
08126 HOHENLOHEKREIS	73	16	4	24	22	21	137	1	298
08127 SCHWAEBISCH HALL	108	6	11	56	40	86	274	7	588
08128 MAIN-TAUBER-KREIS	80	7	11	14	11	12	219	8	362
08135 HEIDENHEIM	39	5	2	7	36	14	102	52	257
08136 OSTALBKREIS	119	9	17	21	96	30	252	21	565
RB ZUSAMMEN	773	178	118	396	884	592	2 352	210	5 503
RB KARLSRUHE									
08211 BADEN-BADEN,STADT	3	-	7	7	-	2	23	1	43
08212 KARLSRUHE,STADT	4	2	-	34	23	55	51	5	174
08215 KARLSRUHE	34	15	24	38	178	33	277	8	607
08216 RASTATT	25	34	3	16	188	13	135	11	425
08221 HEIDELBERG,STADT	6	3	-	2	5	16	13	3	48
08222 MANNHEIM,STADT	2	3	4	-	10	80	26	4	129
08225 NECKAR-ODENWALD-KREIS	71	1	5	24	42	29	171	5	348
08226 RHEIN-NECKAR-KREIS	47	6	3	11	110	98	193	8	476
08231 PFORZHEIM,STADT	5	-	-	1	1	13	10	4	34
08235 CALW	29	5	6	9	91	13	124	8	285
08236 ENZKREIS	38	5	3	3	130	18	134	6	337
08237 FREUDENSTADT	52	6	2	5	128	2	107	37	339
RB ZUSAMMEN	316	80	57	150	906	372	1 264	100	3 245
RB FREIBURG									
08311 FREIBURG I.BREISG.STADT	7	-	1	7	-	14	29	8	66
08315 BREISGAU-HOCHSCHWARZWALD	124	1	4	19	80	70	282	12	592
08316 EMMENDINGEN	69	-	1	30	15	3	176	9	303
08317 ORTENAU-KREIS	132	11	12	28	302	34	373	19	911
08325 ROTTWEIL	60	5	4	1	133	17	175	10	405
08326 SCHWARZWALD-BAAR-KREIS	47	5	8	75	71	50	169	11	436
08327 TUTTLINGEN	34	3	13	14	37	30	185	5	321
08335 KONSTANZ	76	1	2	13	33	25	210	10	370
08336 LOERRACH	63	3	5	26	20	18	190	14	339
08337 WALDSHUT	60	9	12	8	80	9	207	9	394
RB ZUSAMMEN	672	38	62	221	771	270	1 996	107	4 137
RB TUEBINGEN									
08415 REUTLINGEN	44	4	22	41	66	34	223	13	447
08416 TUEBINGEN	25	1	-	16	28	25	132	3	230
08417 ZOLLERNALBKREIS	44	-	42	6	146	27	301	17	583
08421 ULM,STADT	10	36	3	7	18	8	23	7	112
08425 ALB-DONAU-KREIS	92	4	12	29	156	11	257	15	576
08426 BIBERACH	135	9	6	17	171	5	256	42	641
08435 BODENSEEKREIS	97	4	27	13	49	18	151	17	376
08436 RAVENSBURG	150	5	26	39	123	35	357	17	752
08437 SIGMARINGEN	62	7	22	15	37	7	254	9	413
RB ZUSAMMEN	659	70	160	183	794	170	1 954	140	4 130
LAND INSGESAMT	2 420	366	397	950	3 355	1 404	7 566	557	17 015
BAYERN									
RB OBERBAYERN									
09161 INGOLSTADT,STADT	9	3	2	4	15	8	24	9	74
09162 MUENCHEN,STADT	5	86	-	58	30	174	95	56	504
09163 ROSENHEIM,STADT	4	1	-	8	6	5	5	3	32
09171 ALTOETTING	32	11	5	5	13	16	187	6	275
09172 BERCHTESGADENER LAND	46	-	1	2	5	165	73	3	295
09173 BAD TOELZ-WOLFRATSHAUSEN	60	2	2	2	7	12	150	4	239
09174 DACHAU	38	5	1	9	61	6	149	12	281

Kraftfahrzeuganhänger										Regierungsbezirk Statistische Kennziffer Zulassungsbezirk
Land- und Forst- wirtschaft	verarbeiten- des Gewerbe	Bau- gewerbe	Handel, Reparatur von Kfz und Gebrauchsgüt.	Verkehr, Nachrichten- übermittlung	sonstige öffentliche und persönl. Dienstleist.	Arbeitnehmer und Nicht- erwerbs- personen	sonstige	insgesamt		
28	29	30	31	32	33	34	35	36		
6	8	4	21	21	21	286	6	373	07332	BAD DUERKHEIM
6	4	8	11	32	17	180	2	260	07333	DONNERSBERGKREIS
3	19	14	22	101	7	250	12	428	07334	GERMERSHEIM
3	6	10	9	6	38	296	2	370	07335	KAISERSLAUTERN
2	12	11	12	4	3	252	3	299	07336	KUSEL
12	14	22	24	20	24	253	2	371	07337	SUEDLICHE WEINSTRASSE
4	5	3	124	28	7	263	4	438	07338	RHEIN-PFALZ-KREIS
7	9	18	19	44	75	354	6	532	07339	MAINZ-BINGEN
1	14	17	12	14	9	250	12	329	07340	SUEDWESTPFALZ
70	146	157	368	464	515	3 787	122	5 629		RB ZUSAMMEN
248	445	523	932	1 122	1 392	8 582	285	13 529		LAND INSGESAMT
BADEN-WUERTEMBERG										
9	32	24	61	106	91	517	40	880	08111	STUTT GART,STADT
6	24	56	91	31	91	613	9	921	08115	BOEBLINGEN
9	213	75	47	119	82	830	42	1 417	08116	ESSLINGEN
11	29	47	28	65	27	543	11	761	08117	GOEPPINGEN
16	22	25	46	103	103	843	35	1 193	08118	LUDWIGSBURG
5	28	15	18	27	199	739	11	1 042	08119	REMS-MURR-KREIS
4	6	8	35	48	26	150	6	283	08121	HEILBRONN,STADT
25	39	67	46	193	38	749	25	1 182	08125	HEILBRONN
25	27	10	26	23	64	253	6	434	08126	HOHENLOHEKREIS
42	27	42	66	56	141	423	13	810	08127	SCHWABISCH HALL
28	14	33	20	16	26	245	8	390	08128	MAIN-TAUBER-KREIS
9	14	13	15	32	51	306	44	484	08135	HEIDENHEIM
32	52	86	98	94	55	614	48	1 079	08136	OSTALBKREIS
221	527	501	597	913	994	6 825	298	10 876		RB ZUSAMMEN
2	2	7	11	2	12	86	8	130		RB KARLSRUHE
-	18	2	11	21	141	355	26	574	08211	BADEN-BADEN,STADT
8	50	52	74	141	61	832	10	1 228	08212	KARLSRUHE,STADT
16	39	27	46	160	26	414	14	742	08215	KARLSRUHE
-	3	3	25	2	31	95	3	162	08216	RASTATT
3	8	13	22	17	208	290	12	573	08221	HEIDELBERG,STADT
11	14	64	58	87	49	365	11	659	08222	MANNHEIM,STADT
11	24	36	52	83	198	791	19	1 214	08225	NECKAR-ODENWALD-KREIS
4	1	8	11	4	11	130	8	177	08226	RHEIN-NECKAR-KREIS
7	22	16	22	109	40	375	8	599	08231	PFORZHEIM,STADT
4	17	22	19	91	35	391	11	590	08235	CALW
7	36	14	9	102	8	259	27	462	08236	ENZKREIS
									08237	FREUDENSTADT
73	234	264	360	819	820	4 383	157	7 110		RB ZUSAMMEN
3	11	8	24	9	46	227	16	344		RB FREIBURG
19	14	30	43	49	148	529	15	847	08311	FREIBURG I.BREISG.STADT
14	8	5	73	14	5	289	14	422	08315	BREISGAU-HOCHSCHWARZWALD
44	205	71	66	261	91	810	27	1 575	08316	EMMENDINGEN
12	14	22	20	128	36	312	17	561	08317	ORTENAU-KREIS
5	23	41	122	66	95	398	12	762	08325	ROTTWEIL
6	11	23	7	23	29	385	7	491	08326	SCHWARZWALD-BAAR-KREIS
12	14	16	60	44	69	611	22	848	08327	TUTTLINGEN
4	15	24	16	36	23	444	27	589	08335	KONSTANZ
3	20	48	9	52	34	393	12	571	08336	LOERRACH
									08337	WALDSHUT
122	335	288	440	682	576	4 398	169	7 010		RB ZUSAMMEN
19	19	37	62	161	88	583	20	989		RB TUEBINGEN
14	19	18	39	26	78	319	17	530	08415	REUTLINGEN
17	20	46	32	216	46	601	22	1 000	08416	TUEBINGEN
4	46	24	23	28	24	152	24	325	08417	ZOLLERNALBKREIS
31	25	47	62	98	57	414	19	753	08421	ULM,STADT
61	38	47	35	127	30	515	49	902	08425	ALB-DONAU-KREIS
25	21	63	32	31	23	406	22	623	08426	BIBERACH
40	89	35	106	90	61	736	26	1 183	08435	BODENSEEKREIS
20	19	49	59	71	17	442	12	689	08436	RAVENSBURG
									08437	SIGMARINGEN
231	296	366	450	848	424	4 168	211	6 994		RB ZUSAMMEN
647	1 392	1 419	1 847	3 262	2 814	19 774	835	31 990		LAND INSGESAMT
BAYERN										
2	10	6	34	7	42	204	10	315		RB OBERBAYERN
3	50	45	47	68	415	1 305	113	2 046	09161	INGOLSTADT,STADT
2	11	11	12	9	16	134	13	208	09162	MUENCHEN,STADT
2	18	9	12	9	112	354	7	523	09163	ROSENHEIM,STADT
4	3	7	4	15	152	217	7	409	09171	ALTOETTING
17	12	22	12	12	45	284	6	410	09172	BERCHTESGADENER LAND
6	9	12	95	43	10	315	10	500	09173	BAD TOELZ-WOLFRATSHAUSEN
									09174	DACHAU



(Fortsetzung): Außerbetriebsetzungen von Personen- und Lastkraftwagen, Zugmaschinen sowie Kraftfahrzeuganhängern 2008 nach Zulassungsbezirken und Haltergruppen

Regierungsbezirk Statistische Kennziffer Zulassungsbezirk	Personenkraftwagen								
	Land- und Forst- wirtschaft	verarbeiten- des Gewerbe	Bau- gewerbe	Handel, Reparatur von Kfz und Gebrauchsgüt.	Verkehr, Nachrichten- übermittlung	sonstige öffentliche und persönl. Dienstleist.	Arbeitnehmer und Nicht- erwerbs- personen	sonstige	insgesamt
	1	2	3	4	5	6	7	8	9
09175 EBERSBERG	34	112	43	843	41	743	8 809	106	10 731
09176 EICHSTAETT	17	152	81	323	33	78	9 305	90	10 079
09177 ERDING	20	94	70	1 198	113	288	9 930	212	11 925
09178 FREISING	7	154	46	541	124	1 649	12 277	200	14 998
09179 FUERSTENFELDBRUCK	2	128	99	535	10	677	13 714	393	15 558
09180 GARMISCH-PARTENKIRCHEN	31	39	27	622	32	565	6 608	264	8 188
09181 LANDSBERG AM LECH	17	270	63	535	13	653	9 366	89	11 006
09182 MIESBACH	10	186	66	618	33	158	8 658	256	9 985
09183 MUEHLDORF A.INN	20	207	77	512	42	47	9 758	201	10 864
09184 MUENCHEN	3	2 084	171	3 207	160	8 490	21 301	90 434	125 850
09185 NEUBURG-SCHROBENHAUSEN	56	95	154	558	627	244	7 281	92	9 107
09186 PFAFFENHOFEN A.D.ILM	5	211	43	780	52	271	10 201	74	11 637
09187 ROSENHEIM	219	415	157	1 866	54	529	20 532	530	24 302
09188 STARNBERG	17	172	43	1 156	28	2 229	9 597	424	13 666
09189 TRAUNSTEIN	20	246	92	598	26	156	15 415	215	16 768
09190 WEILHEIM-SCHONGAU	27	191	63	694	22	231	11 344	84	12 656
RB ZUSAMMEN	570	56 016	1 897	27 301	6 076	45 378	304 210	101 996	543 444
RB NIEDERBAYERN									
09261 LANDSHUT,STADT	5	376	13	808	3	233	4 509	188	6 135
09262 PASSAU,STADT	-	49	50	803	17	448	3 663	174	5 204
09263 STRAUBING,STADT	5	78	19	835	15	87	3 346	167	4 552
09271 DEGGENDORF	20	172	176	1 076	81	282	10 346	191	12 344
09272 FREYUNG-GRAFENAU	19	131	109	197	26	131	8 078	108	8 799
09273 KELHEIM	72	277	68	514	35	381	9 338	76	10 761
09274 LANDSHUT	82	227	71	933	54	618	12 662	66	14 713
09275 PASSAU	148	152	59	608	19	1 030	17 444	590	20 050
09276 REGEN	57	129	120	168	29	40	7 555	130	8 228
09277 ROTTAL-INN	274	175	401	517	47	429	9 766	189	11 798
09278 STRAUBING-BOGEN	45	88	59	139	27	57	8 532	44	8 991
09279 DINGOLFING-LANDAU	31	1 360	24	4 245	94	53	8 294	67	14 168
RB ZUSAMMEN	758	3 214	1 169	10 843	447	3 789	103 533	1 990	125 743
RB OBERPFALZ									
09361 AMBERG,STADT	1	71	32	461	12	234	3 203	79	4 093
09362 REGENSBURG,STADT	3	1 920	1 173	1 586	113	1 662	8 132	2 060	16 649
09363 WEIDEN I.D.OPF.,STADT	3	69	44	660	10	195	3 209	51	4 241
09371 AMBERG-SULZBACH	13	151	68	1 280	36	160	8 719	114	10 541
09372 CHAM	48	181	279	985	44	291	11 780	199	13 807
09373 NEUMARKT I.D.OPF.	17	188	340	2 323	53	212	9 823	139	13 095
09374 NEUSTADT A.D.WALDNAAB	49	114	87	290	30	152	8 879	97	9 698
09375 REGENSBURG	28	537	135	442	144	349	14 884	133	16 652
09376 SCHWANDORF	35	170	83	660	35	542	12 689	164	14 378
09377 TIRSCHENREUTH	13	94	94	240	21	43	7 207	209	7 921
RB ZUSAMMEN	210	3 495	2 335	8 927	498	3 840	88 525	3 245	111 075
RB OBERFRANKEN									
09461 BAMBERG,STADT	3	124	27	773	14	383	4 019	244	5 587
09462 BAYREUTH,STADT	6	154	99	905	15	327	4 394	474	6 374
09463 COBURG,STADT	1	157	27	1 011	23	61	2 894	259	4 433
09464 HOF,STADT	-	56	29	950	64	245	4 051	62	5 457
09471 BAMBERG	11	178	150	315	27	452	11 332	69	12 534
09472 BAYREUTH	17	175	145	516	34	82	9 442	91	10 502
09473 COBURG	12	213	62	273	18	123	7 445	80	8 226
09474 FORCHHEIM	5	25	47	326	21	376	8 634	42	9 476
09475 HOF	38	166	58	347	50	275	10 166	69	11 169
09476 KRONACH	5	203	50	308	38	88	6 238	101	7 031
09477 KULMBACH	54	350	56	423	41	180	6 529	118	7 751
09478 LICHTENFELS	8	103	47	285	8	221	5 287	78	6 037
09479 WUNSIEDEL I.FICHTELGEB.	7	174	46	1 245	21	170	7 582	219	9 464
RB ZUSAMMEN	167	2 078	843	7 677	374	2 983	88 013	1 906	104 041
RB MITTELFRANKEN									
09561 ANSBACH,STADT	5	62	16	508	11	61	2 847	204	3 714
09562 ERLANGEN,STADT	2	351	57	480	1 173	221	5 677	279	8 240
09563 FUERTH,STADT	2	229	40	1 228	111	418	7 281	122	9 431
09564 NUERNBERG,STADT	25	856	298	4 728	1 829	1 940	27 662	3 133	40 471
09565 SCHWABACH,STADT	7	96	25	1 133	4	105	2 791	71	4 232
09571 ANSBACH	52	257	160	775	48	213	14 121	135	15 761
09572 ERLANGEN-HOECHSTADT	4	639	31	358	26	188	9 285	110	10 641
09573 FUERTH	7	174	49	267	8	138	8 770	61	9 474
09574 NUERNBERGER LAND	1	152	41	890	22	459	12 720	326	14 611
09575 NEUSTADT/AISCH-WINDSHEIM	65	151	62	377	76	133	7 723	97	8 684
09576 ROTH	14	144	48	781	482	31	9 722	119	11 341
09577 WEISSENBURG-GUNZENHAUSEN	39	149	89	1 447	58	120	7 273	111	9 286
RB ZUSAMMEN	223	3 260	916	12 972	3 848	4 027	115 872	4 768	145 886
RB UNTERFRANKEN									
09661 ASCHAFFENBURG,STADT	-	115	68	778	193	1 123	4 562	2 133	8 972
09662 SCHWEINFURT,STADT	1	140	27	530	2	421	3 317	130	4 568
09663 WUERZBURG,STADT	5	194	44	1 682	53	414	6 324	639	9 355
09671 ASCHAFFENBURG	6	293	102	511	35	890	13 091	105	15 033
09672 BAD KISSINGEN	49	141	160	284	69	144	8 685	222	9 754
09673 RHOEN-GRABFELD	24	158	92	410	50	90	6 645	159	7 628
09674 HASSBERGE	24	151	67	316	34	122	7 312	136	8 162

Lastkraftwagen									Regierungsbezirk Statistische Kennziffer Zulassungsbezirk
Land- und Forst- wirtschaft	verarbeiten- des Gewerbe	Bau- gewerbe	Handel, Reparatur von Kfz und Gebrauchsgüt.	Verkehr, Nachrichten- übermittlung	sonstige öffentliche und persönl. Dienstleist.	Arbeitnehmer und Nicht- erwerbs- personen	sonstige	insgesamt	
10	11	12	13	14	15	16	17	18	
15	35	70	74	59	184	208	24	669	09175 EBERSBERG
5	45	172	67	45	29	281	39	683	09176 EICHSTAETT
20	29	100	61	138	68	419	37	872	09177 ERDING
4	63	57	32	193	458	440	12	1 259	09178 FREISING
2	23	61	69	15	158	515	48	891	09179 FUERSTENFELDBRUCK
11	7	58	46	26	182	208	10	548	09180 GARMISCH-PARTENKIRCHEN
17	31	101	75	34	216	262	7	743	09181 LANDSBERG AM LECH
5	41	75	56	47	28	324	14	590	09182 MIESBACH
10	60	96	437	72	13	409	41	1 138	09183 MUEHLDORF A.INN
17	84	150	165	93	748	457	4 360	6 074	09184 MUENCHEN
35	41	199	79	99	79	192	40	764	09185 NEUBURG-SCHROBENHAUSEN
13	68	60	94	192	59	433	75	994	09186 PFAFFENHOFEN A.D.ILM
45	125	227	349	100	314	640	118	1 918	09187 ROSENHEIM
11	33	53	49	22	139	284	26	617	09188 STARNBERG
12	73	212	97	45	58	545	76	1 118	09189 TRAUNSTEIN
1	34	140	37	34	62	472	22	802	09190 WEILHEIM-SCHONGAU
254	1 213	2 281	2 575	1 485	5 185	9 553	6 756	29 302	RB ZUSAMMEN
1	26	14	84	6	40	127	33	331	RB NIEDERBAYERN
-	27	70	91	13	119	75	30	425	09261 LANDSHUT,STADT
7	33	25	238	85	13	128	68	597	09262 PASSAU,STADT
2	32	311	103	98	127	418	53	1 144	09263 STRAUBING,STADT
6	42	218	35	57	91	305	17	771	09271 DEGGENDORF
59	43	138	35	47	136	293	7	758	09272 FREYUNG-GRAFENAU
32	67	210	64	139	298	457	11	1 278	09273 KELHEIM
8	127	95	76	70	545	509	114	1 544	09274 LANDSHUT
9	85	210	36	81	6	254	28	709	09275 PASSAU
11	98	238	89	150	137	242	63	1 028	09276 REGEN
10	50	123	35	124	25	342	22	731	09277 ROTTAL-INN
15	44	67	32	157	23	306	18	662	09278 STRAUBING-BOGEN
160	674	1 719	918	1 027	1 560	3 456	464	9 978	09279 DINGOLFING-LANDAU
3	23	48	45	15	47	60	8	249	RB ZUSAMMEN
2	21	116	128	74	261	126	642	1 370	RB OBERPFALZ
-	32	57	82	30	105	82	19	407	09361 AMBERG,STADT
13	54	165	249	118	138	190	23	950	09362 REGENSBURG,STADT
33	129	519	93	181	86	243	35	1 319	09363 WEIDEN I.D.OPF.,STADT
11	68	344	143	71	63	280	35	1 015	09371 AMBERG-SULZBACH
34	54	157	19	59	46	309	16	694	09372 CHAM
35	83	170	108	285	85	331	35	1 132	09373 NEUMARKT I.D.OPF.
13	78	173	73	145	190	278	34	984	09374 NEUSTADT A.D.WALDNAAB
9	41	247	41	53	12	196	27	626	09375 REGENSBURG
153	583	1 996	981	1 031	1 033	2 095	874	8 746	09376 SCHWANDORF
4	39	28	132	54	80	80	63	480	09377 TIRSCHENREUTH
22	37	77	249	79	66	91	53	674	RB ZUSAMMEN
-	32	38	53	20	7	54	25	229	RB OBERFRANKEN
-	24	29	91	62	53	107	6	372	09461 BAMBERG,STADT
12	62	198	52	178	135	253	23	913	09462 BAYREUTH,STADT
20	53	123	41	86	35	318	27	703	09463 COBURG,STADT
10	62	129	31	84	49	178	9	552	09464 HOF,STADT
8	11	52	46	66	107	186	9	485	09471 BAMBERG
3	43	137	63	150	111	274	15	796	09472 BAYREUTH
10	53	136	50	89	42	140	23	543	09473 COBURG
10	73	114	76	80	25	176	35	589	09474 FORCHHEIM
2	50	90	36	50	85	125	32	470	09475 HOF
2	32	87	59	57	40	157	48	482	09476 KRONACH
103	571	1 238	979	1 055	835	2 139	368	7 288	09477 KULMBACH
2	17	17	48	24	9	58	24	199	09478 LICHTENFELS
1	24	67	68	13	93	86	25	377	09479 WUNSIEDEL I.FICHTELGEB.
4	256	47	120	71	109	280	33	920	RB MITTELFRANKEN
31	273	231	510	536	421	905	931	3 838	09561 ANSBACH,STADT
9	21	22	100	6	21	64	14	257	09562 ERLANGEN,STADT
17	104	242	170	114	115	283	45	1 090	09563 FUERTH,STADT
2	60	63	39	32	44	267	28	535	09564 NUERNBERG,STADT
2	37	54	50	13	32	307	26	521	09565 SCHWABACH,STADT
9	34	90	66	55	176	353	16	799	09571 ANSBACH
12	76	144	53	64	53	295	19	716	09572 ERLANGEN-HOECHSTADT
12	36	114	128	264	14	271	47	886	09573 FUERTH
18	35	144	298	115	40	144	23	817	09574 FORCHHEIM
119	973	1 235	1 650	1 307	1 127	3 313	1 231	10 955	09575 NEUSTADT/AISCH-WINDSHEIM
3	38	45	61	29	82	116	212	586	09576 ROTH
-	9	10	24	10	90	61	24	228	09577 WEISSENBURG-GUNZENHAUSEN
4	47	29	220	102	95	131	84	712	RB ZUSAMMEN
5	58	93	81	89	297	400	16	1 039	RB UNTERFRANKEN
15	79	189	54	145	57	134	20	693	09661 ASCHAFFENBURG,STADT
17	59	106	50	87	24	124	60	527	09662 SCHWEINFURT,STADT
32	55	184	50	74	36	236	25	692	09663 WUERZBURG,STADT
									09671 ASCHAFFENBURG
									09672 BAD KISSINGEN
									09673 RHOEN-GRABFELD
									09674 HASSBERGE



(Fortsetzung): Außerbetriebsetzungen von Personen- und Lastkraftwagen, Zugmaschinen sowie Kraftfahrzeuganhängern 2008 nach Zulassungsbezirken und Haltergruppen

Regierungsbezirk Statistische Kennziffer Zulassungsbezirk	Zugmaschinen								
	Land- und Forst- wirtschaft	verarbeiten- des Gewerbe	Bau- gewerbe	Handel, Reparatur von Kfz und Gebrauchsgüt.	Verkehr, Nachrichten- übermittlung	sonstige öffentliche und persönl. Dienstleist.	Arbeitnehmer und Nicht- erwerbs- personen	sonstige	insgesamt
	19	20	21	22	23	24	25	26	27
09175 EBERSBERG	89	2	4	29	57	27	47	4	259
09176 EICHSTAETT	145	1	20	16	73	2	123	48	428
09177 ERDING	307	-	8	3	53	8	42	6	427
09178 FREISING	106	1	3	4	56	90	149	9	418
09179 FUERSTENFELDBRUCK	16	-	2	7	7	17	93	4	146
09180 GARMISCH-PARTENKIRCHEN	50	3	4	5	25	15	55	9	166
09181 LANDSBERG AM LECH	111	5	2	45	17	18	87	8	293
09182 MIESBACH	87	2	7	3	12	-	97	5	213
09183 MUEHLSDORF A.INN	203	5	6	44	43	-	111	10	422
09184 MUENCHEN	29	15	20	31	14	108	93	14	324
09185 NEUBURG-SCHROBENHAUSEN	231	4	27	5	72	15	50	19	423
09186 PFAFFENHOFEN A.D.ILM	176	10	13	26	133	111	146	33	648
09187 ROSENHEIM	267	9	1	42	76	299	176	23	893
09188 STARNBERG	46	1	15	3	6	16	52	6	145
09189 TRAUNSTEIN	168	10	26	8	24	4	158	143	541
09190 WEILHEIM-SCHONGAU	90	1	13	12	25	7	168	12	328
RB ZUSAMMEN	2 315	177	182	371	830	1 123	2 330	446	7 774
RB NIEDERBAYERN									
09261 LANDSHUT,STADT	11	3	-	5	3	3	8	2	35
09262 PASSAU,STADT	2	9	20	3	20	12	22	4	92
09263 STRAUBING,STADT	9	13	-	36	14	10	10	5	97
09271 DEGGENDORF	163	20	102	6	59	42	197	27	616
09272 FREYUNG-GRAFENAU	166	5	19	5	63	32	218	8	516
09273 KELHEIM	174	5	5	16	32	36	89	7	364
09274 LANDSHUT	378	31	6	52	155	74	174	7	877
09275 PASSAU	438	10	7	27	88	142	240	12	964
09276 REGEN	173	13	11	5	45	-	143	9	399
09277 ROTTAL-INN	416	3	22	70	137	37	95	16	796
09278 STRAUBING-BOGEN	328	1	8	3	57	19	125	8	549
09279 DINGOLFING-LANDAU	196	5	10	31	111	7	218	10	588
RB ZUSAMMEN	2 454	118	210	259	784	414	1 539	115	5 893
RB OBERPFALZ									
09361 AMBERG,STADT	9	-	2	7	17	8	13	1	57
09362 REGENSBURG,STADT	6	-	2	4	76	40	7	8	143
09363 WEIDEN I.D.OPF.,STADT	7	5	1	11	19	98	6	3	150
09371 AMBERG-SULZBACH	164	6	3	32	91	65	106	11	478
09372 CHAM	375	7	40	23	85	18	178	8	734
09373 NEUMARKT I.D.OPF.	130	2	103	54	93	18	167	7	574
09374 NEUSTADT A.D.WALDNAAB	220	2	9	6	91	10	160	7	505
09375 REGENSBURG	193	9	9	12	304	11	197	8	743
09376 SCHWANDORF	236	4	19	15	222	72	228	19	815
09377 TIRSCHENREUTH	94	5	6	5	50	4	139	14	317
RB ZUSAMMEN	1 434	40	194	169	1 048	344	1 201	86	4 516
RB OBERFRANKEN									
09461 BAMBERG,STADT	7	1	1	3	43	7	8	5	75
09462 BAYREUTH,STADT	5	-	17	5	3	10	7	12	59
09463 COBURG,STADT	1	1	-	2	5	3	9	1	22
09464 HOF,STADT	2	1	2	9	46	8	17	3	88
09471 BAMBERG	99	3	9	3	78	22	202	6	422
09472 BAYREUTH	116	-	6	7	30	4	174	3	340
09473 COBURG	82	9	13	4	85	3	104	1	301
09474 FORCHHEIM	62	1	2	3	48	14	108	2	240
09475 HOF	124	6	8	26	50	15	111	7	347
09476 KRONACH	110	10	2	11	44	1	74	8	260
09477 KULMBACH	89	3	7	23	134	3	82	14	355
09478 LICHTENFELS	56	2	1	7	17	30	88	7	208
09479 WUNSIEDEL I.FICHTELGEB.	86	-	4	3	14	8	89	10	214
RB ZUSAMMEN	839	37	72	106	597	128	1 073	79	2 931
RB MITTELFRANKEN									
09561 ANSBACH,STADT	17	1	-	22	26	1	16	26	109
09562 ERLANGEN,STADT	13	3	16	9	4	2	30	4	81
09563 FUERTH,STADT	4	-	-	9	15	15	19	3	65
09564 NUERNBERG,STADT	16	36	6	73	110	40	51	438	770
09565 SCHWABACH,STADT	2	3	-	3	11	4	14	-	37
09571 ANSBACH	420	10	43	55	97	35	189	6	855
09572 ERLANGEN-HOECHSTADT	18	3	13	11	50	10	113	11	229
09573 FUERTH	48	1	2	2	2	2	72	5	134
09574 NUERNBERGER LAND	44	2	5	11	26	13	127	5	233
09575 NEUSTADT/AISCH-WINDSHEIM	200	8	7	17	100	6	165	9	512
09576 ROTH	81	3	23	8	179	3	91	6	394
09577 WEISSENBURG-GUNZENHAUSEN	92	2	10	30	108	7	156	7	412
RB ZUSAMMEN	955	72	125	250	728	138	1 043	520	3 831
RB UNTERFRANKEN									
09661 ASCHAFFENBURG,STADT	1	2	2	9	23	15	13	1	66
09662 SCHWEINFURT,STADT	-	2	3	4	2	31	5	3	50
09663 WUERZBURG,STADT	1	2	-	3	2	5	11	5	29
09671 ASCHAFFENBURG	11	6	3	5	57	62	169	5	318
09672 BAD KISSINGEN	145	9	10	20	111	39	63	9	406
09673 RHOEN-GRABFELD	95	1	4	11	35	4	102	17	269
09674 HASSBERGE	66	1	35	3	83	10	150	3	351

Kraftfahrzeuganhänger									Regierungsbezirk Statistische Kennziffer Zulassungsbezirk
Land- und Forst- wirtschaft	verarbeiten- des Gewerbe	Bau- gewerbe	Handel, Reparatur von Kfz und Gebrauchsgüt.	Verkehr, Nachrichten- übermittlung	sonstige öffentliche und persönl. Dienstleist.	Arbeitnehmer und Nicht- erwerbs- personen	sonstige	insgesamt	
28	29	30	31	32	33	34	35	36	
15	5	8	10	71	42	220	9	380	09175 EBERSBERG
13	12	49	34	55	11	322	76	572	09176 EICHSTAETT
27	14	18	10	54	22	302	22	469	09177 ERDING
13	4	20	10	65	126	349	18	605	09178 FREISING
5	3	10	10	5	52	395	10	490	09179 FUERSTENFELDBRUCK
6	8	9	13	31	53	154	5	279	09180 GARMISCH-PARTENKIRCHEN
15	24	22	22	20	51	277	6	437	09181 LANDSBERG AM LECH
14	10	18	15	32	4	273	16	382	09182 MIESBACH
25	8	20	17	54	8	336	14	482	09183 MUEHLDORF A.INN
7	10	59	29	26	192	489	21	833	09184 MUENCHEN
24	14	51	19	115	18	207	23	471	09185 NEUBURG-SCHROBENHAUSEN
25	17	22	67	177	56	331	65	760	09186 PFAFFENHOFEN A.D.ILM
52	36	42	59	138	129	532	36	1 024	09187 ROSENHEIM
10	7	30	46	10	48	227	18	396	09188 STARNBERG
22	78	38	41	27	15	436	75	732	09189 TRAUNSTEIN
12	13	52	43	23	16	374	11	544	09190 WEILHEIM-SCHONGAU
321	376	580	661	1 066	1 635	8 037	591	13 267	RB ZUSAMMEN
2	3	4	13	9	8	93	5	137	RB NIEDERBAYERN
-	31	24	16	14	41	105	12	243	09261 LANDSHUT,STADT
-	55	4	21	9	6	91	12	198	09262 PASSAU,STADT
13	10	125	18	42	28	298	21	555	09263 STRAUBING,STADT
11	59	53	13	60	53	228	7	484	09271 DEGGENDORF
18	13	31	9	24	46	237	3	381	09272 FREYUNG-GRAFENAU
57	56	61	24	91	103	393	6	791	09273 KELHEIM
47	45	21	55	80	240	538	38	1 064	09274 LANDSHUT
28	23	40	6	44	2	171	11	325	09275 PASSAU
54	25	58	32	201	61	312	23	766	09276 REGEN
52	17	33	16	66	6	292	11	493	09277 ROTTAL-INN
33	12	14	17	90	8	274	6	454	09278 STRAUBING-BOGEN
315	349	468	240	730	602	3 032	155	5 891	09279 DINGOLFING-LANDAU
2	4	4	11	16	10	83	3	133	RB ZUSAMMEN
1	1	17	47	64	41	100	23	294	RB OBERPFALZ
3	4	6	19	19	22	68	6	147	09361 AMBERG,STADT
24	12	35	31	48	39	259	9	457	09362 REGENSBURG,STADT
44	38	146	19	169	22	334	20	792	09363 WEIDEN I.D.OPF.,STADT
23	16	127	57	68	14	294	15	614	09371 AMBERG-SULZBACH
19	12	26	27	67	20	242	11	424	09372 CHAM
23	59	28	137	237	19	407	9	919	09373 NEUMARKT I.D.OPF.
26	14	67	35	144	75	374	24	759	09374 NEUSTADT A.D.WALDNAAB
16	14	61	23	49	4	245	23	435	09375 REGENSBURG
181	174	517	406	881	266	2 406	143	4 974	09376 SCHWANDORF
5	10	4	16	42	19	70	13	179	09377 TIRSCHENREUTH
4	8	14	10	6	16	70	14	142	RB ZUSAMMEN
-	3	7	4	13	8	60	4	99	RB OBERFRANKEN
-	2	11	8	61	14	68	6	170	09461 BAMBERG,STADT
8	16	44	14	106	44	294	15	541	09462 BAYREUTH,STADT
12	9	19	23	43	13	269	11	399	09463 COBURG,STADT
8	19	38	11	65	10	192	6	349	09464 HOF,STADT
5	4	7	8	54	28	231	3	340	09471 BAMBERG
10	6	18	32	77	34	245	5	427	09472 BAYREUTH
11	27	16	16	65	6	154	14	309	09473 COBURG
10	18	21	21	93	7	148	15	333	09474 FORCHHEIM
9	22	20	7	22	22	114	6	222	09475 HOF
10	12	12	16	32	9	163	16	270	09476 KRONACH
92	156	231	186	679	230	2 078	128	3 780	09477 KULMBACH
2	1	4	20	21	3	74	39	164	09478 LICHTENFELS
4	9	23	31	8	5	135	5	220	09479 WUNSIEDEL I.FICHTELGEB.
1	4	10	20	18	27	170	2	252	RB MITTELFRANKEN
8	36	79	98	146	109	667	251	1 394	09561 ANSBACH,STADT
1	2	2	6	4	2	64	5	86	09562 ERLANGEN,STADT
45	43	83	74	82	54	479	21	881	09563 FUERTH,STADT
1	7	29	24	43	13	291	14	422	09564 NUERNBERG,STADT
3	3	15	16	8	4	247	4	300	09565 SCHWABACH,STADT
2	16	15	13	34	57	361	15	513	09571 ANSBACH
19	53	31	24	60	19	283	8	497	09572 ERLANGEN-HOECHSTADT
10	21	38	28	220	3	311	13	644	09573 FUERTH
15	16	27	78	75	20	210	19	460	09574 NUERNBERGER LAND
111	211	356	432	719	316	3 292	396	5 833	09575 NEUSTADT/AISCH-WINDSHEIM
1	2	12	19	42	16	91	9	192	09576 ROTH
-	4	6	13	5	38	68	8	142	09577 WEISSENBURG-GUNZENHAUSEN
5	3	8	9	3	19	126	44	217	RB ZUSAMMEN
3	9	24	19	131	80	363	12	641	RB UNTERFRANKEN
27	27	50	30	122	16	233	10	515	09661 ASCHAFFENBURG,STADT
11	14	14	16	51	8	221	27	362	09662 SCHWEINFURT,STADT
14	21	28	16	64	12	224	7	386	09663 WUERZBURG,STADT
									09671 ASCHAFFENBURG
									09672 BAD KISSINGEN
									09673 RHOEN-GRABFELD
									09674 HASSBERGE



(Fortsetzung): Außerbetriebsetzungen von Personen- und Lastkraftwagen, Zugmaschinen sowie Kraftfahrzeuganhängern 2008 nach Zulassungsbezirken und Haltergruppen

Regierungsbezirk Statistische Kennziffer Zulassungsbezirk	Personenkraftwagen								
	Land- und Forst- wirtschaft	verarbeiten- des Gewerbe	Bau- gewerbe	Handel, Reparatur von Kfz und Gebrauchsgüt.	Verkehr, Nachrichten- übermittlung	sonstige öffentliche und persönl. Dienstleist.	Arbeitnehmer und Nicht- erwerbs- personen	sonstige	insgesamt
	1	2	3	4	5	6	7	8	9
09675 KITZINGEN	56	100	37	447	17	287	6 811	129	7 884
09676 MILTENBERG	5	182	81	341	28	555	10 086	111	11 389
09677 MAIN-SPESSART	32	262	186	554	49	365	10 690	141	12 279
09678 SCHWEINFURT	6	41	32	202	32	246	9 230	33	9 822
09679 WUERZBURG	10	206	39	253	22	729	11 689	73	13 021
RB ZUSAMMEN	218	1 983	935	6 308	584	5 386	98 442	4 011	117 867
RB SCHWABEN									
09761 AUGSBURG,STADT	2	382	48	3 689	62	1 517	16 827	771	23 298
09762 KAUFBEUREN,STADT	-	91	19	275	12	84	3 435	73	3 989
09763 KEMPTEN(ALLGAEU),STADT	9	132	16	1 165	137	165	5 046	111	6 781
09764 MEMMINGEN,STADT	7	183	93	824	12	140	3 199	43	4 501
09771 AICHACH-FRIEDBERG	60	212	147	569	54	297	10 464	101	11 904
09772 AUGSBURG	20	455	237	1 159	75	537	19 838	189	22 510
09773 DILLINGEN A.D.DONAU	22	113	95	458	33	187	8 060	82	9 050
09774 GUENZBURG	20	277	304	1 144	57	197	10 565	221	12 785
09775 NEU-ULM	6	276	141	1 329	116	486	14 282	284	16 920
09776 LINDAU (BODENSEE)	88	474	74	955	36	205	6 238	254	8 324
09777 OSTALLGAEU	27	292	147	591	55	142	11 372	177	12 803
09778 UNTERALLGAEU	26	140	174	461	153	275	11 913	96	13 238
09779 DONAU-RIES	89	304	100	718	37	218	10 518	121	12 105
09780 OBERALLGAEU	64	260	100	455	36	458	13 486	274	15 133
RB ZUSAMMEN	440	3 591	1 695	13 792	875	4 908	145 243	2 797	173 341
LAND INSGESAMT	2 586	73 637	9 790	87 820	12 702	70 311	943 838	120 713	1 321 397
SAARLAND									
10041 SAARBRUECKEN,STADTVERB.	-	66	50	4 007	27	2 682	25 403	620	32 855
10042 MERZIG-WADERN	9	174	64	469	31	211	9 776	100	10 834
10043 NEUNKIRCHEN	2	90	109	530	30	239	11 981	220	13 201
10044 SAARLOUIS	1	274	17	647	18	813	17 313	168	19 251
10045 SAAR-PFALZ-KREIS	4	144	58	1 044	48	617	12 294	913	15 122
10046 SANKT WENDEL	3	70	60	552	17	136	8 389	71	9 298
LAND INSGESAMT	19	818	358	7 249	171	4 698	85 156	2 092	100 561
BERLIN									
11000 BERLIN	25	2 525	1 064	10 464	743	9 129	136 335	13 250	173 535
LAND INSGESAMT	25	2 525	1 064	10 464	743	9 129	136 335	13 250	173 535
BRANDENBURG									
12051 BRANDENBURG/HAVEL,STADT	1	41	45	337	18	195	4 029	104	4 770
12052 COTTBUS,STADT	6	100	78	475	54	188	5 369	247	6 517
12053 FRANKFURT/ODER,STADT	2	20	47	263	14	151	3 572	143	4 212
12054 POTSDAM,STADT	3	7	27	461	173	793	7 260	502	9 226
12060 BARNIM	32	38	135	615	52	570	11 770	170	13 382
12061 DAHME-SPREEWALD	17	76	89	510	72	439	10 991	205	12 399
12062 ELBE-ELSTER	19	30	80	251	16	198	7 361	119	8 074
12063 HAVELLAND	34	40	74	694	24	398	10 673	136	12 073
12064 MAERKISCH-ODERLAND	24	34	120	440	45	607	12 934	215	14 419
12065 OBERHAVEL	30	80	89	417	52	690	13 535	152	15 045
12066 OBERSPREEWALD-LAUSITZ	10	87	76	277	12	256	7 910	181	8 809
12067 ODER-SPREE	21	105	167	452	53	304	12 770	227	14 099
12068 OSTPRIGNITZ-RUPPIN	35	24	67	306	28	391	7 016	130	7 997
12069 POTSDAM-MITTELMARK	80	85	158	866	68	491	14 192	211	16 151
12070 PRIGNITZ	18	30	56	344	28	235	5 610	66	6 387
12071 SPREE-NEISSE	11	46	61	372	26	282	8 774	181	9 753
12072 TELTOW-FLAEMING	22	158	49	757	47	642	11 518	184	13 377
12073 UCKERMARK	21	10	15	346	13	578	8 833	111	9 927
LAND INSGESAMT	386	1 011	1 433	8 183	795	7 408	164 117	3 284	186 617
MECKLENBURG-VORPOMMERN									
13001 GREIFSWALD, STADT	-	17	41	260	8	128	2 807	126	3 387
13002 NEUBRANDENBURG, STADT	1	28	59	542	19	293	3 736	132	4 810
13003 ROSTOCK, STADT	1	53	48	604	54	669	9 673	342	11 444
13004 SCHWERIN, STADT	3	43	68	680	25	333	5 054	445	6 651
13005 STRALSUND, STADT	-	10	22	289	10	159	2 970	136	3 596
13006 WISMAR, STADT	-	28	47	171	4	116	2 484	35	2 885
13051 BAD DOBERAN	13	30	132	544	26	374	9 089	121	10 329
13052 DEMMIN	26	13	18	194	24	100	5 843	87	6 305
13053 GUESTROW	26	20	34	447	17	426	6 866	101	7 937
13054 LUDWIGSLUST	41	71	52	359	46	148	9 771	68	10 556
13055 MECKLENBURG-STRELITZ	20	16	29	182	7	106	6 052	63	6 475
13056 MUERITZ	13	11	42	157	5	107	4 933	63	5 331
13057 NORDVORPOMMERN	45	29	62	470	24	208	8 502	106	9 446
13058 NORDWESTMECKLENBURG	11	5	11	241	11	330	9 492	47	10 148
13059 OSTVORPOMMERN	9	22	20	194	13	197	8 031	183	8 669
13060 PARCHIM	65	38	55	262	45	181	7 373	92	8 111

Lastkraftwagen									Regierungsbezirk Statistische Kennziffer Zulassungsbezirk
Land- und Forst- wirtschaft	verarbeiten- des Gewerbe	Bau- gewerbe	Handel, Reparatur von Kfz und Gebrauchsgüt.	Verkehr, Nachrichten- übermittlung	sonstige öffentliche und persönl. Dienstleist.	Arbeitnehmer und Nicht- erwerbs- personen	sonstige	insgesamt	
10	11	12	13	14	15	16	17	18	
22	35	51	65	74	120	226	14	607	09675 KITZINGEN
7	52	64	34	60	145	286	25	673	09676 MILTENBERG
25	93	191	64	106	229	273	28	1 009	09677 MAIN-SPESSART
7	28	43	42	100	86	368	13	687	09678 SCHWEINFURT
6	23	72	43	49	289	261	19	762	09679 WUERZBURG
143	576	1 077	788	925	1 550	2 616	540	8 215	RB ZUSAMMEN
									RB SCHWABEN
1	62	45	189	84	235	525	121	1 262	09761 AUGSBURG,STADT
1	31	45	20	11	12	114	16	250	09762 KAUFBEUREN,STADT
6	15	25	69	35	22	190	32	394	09763 KEMPTEN(ALLGAEU),STADT
3	42	124	89	5	23	52	10	348	09764 MEMMINGEN,STADT
38	105	138	103	96	85	263	24	852	09771 AICHACH-FRIEDBERG
18	152	227	161	229	282	475	61	1 605	09772 AUGSBURG
12	68	112	55	110	61	258	19	695	09773 DILLINGEN A.D.DONAU
25	99	194	87	92	47	229	34	807	09774 GUENZBURG
9	121	117	159	151	145	235	82	1 019	09775 NEU-ULM
16	64	58	39	35	23	109	22	366	09776 LINDAU (BODENSEE)
18	57	245	115	73	26	353	30	917	09777 OSTALLGAEU
10	69	187	92	103	91	305	27	884	09778 UNTERALLGAEU
59	83	129	118	123	27	287	43	869	09779 DONAU-RIES
13	112	205	62	72	131	285	29	909	09780 OBERALLGAEU
229	1 080	1 851	1 358	1 219	1 210	3 680	550	11 177	RB ZUSAMMEN
1 161	5 670	11 397	9 249	8 049	12 500	26 852	10 783	85 661	LAND INSGESAMT
SAARLAND									
3	24	45	145	32	788	729	43	1 809	10041 SAARBRUECKEN,STADTVERB.
2	40	59	28	23	60	291	13	516	10042 MERZIG-WADERN
2	21	56	86	81	66	345	38	695	10043 NEUNKIRCHEN
1	11	13	54	40	414	446	30	1 009	10044 SAARLOUIS
5	48	51	190	31	134	393	32	884	10045 SAAR-PFALZ-KREIS
3	42	75	73	25	31	181	23	453	10046 SANKT WENDEL
16	186	299	576	232	1 493	2 385	179	5 366	LAND INSGESAMT
BERLIN									
65	659	977	1 790	318	3 280	7 764	1 613	16 466	11000 BERLIN
65	659	977	1 790	318	3 280	7 764	1 613	16 466	LAND INSGESAMT
BRANDENBURG									
7	8	62	41	52	102	166	12	450	12051 BRANDENBURG/HAVEL,STADT
5	43	77	72	106	54	123	48	528	12052 COTTBUS,STADT
1	6	91	28	14	83	169	25	417	12053 FRANKFURT/ODER,STADT
4	9	66	71	92	219	271	31	763	12054 POTSDAM,STADT
18	56	172	92	85	269	708	41	1 441	12060 BARNIM
29	51	132	282	224	253	534	46	1 551	12061 DAHME-SPREEWALD
26	21	79	53	41	108	431	41	800	12062 ELBE-ELSTER
27	31	97	55	51	196	706	38	1 201	12063 HAVELLAND
23	17	116	55	66	364	700	36	1 377	12064 MAERKISCH-ODERLAND
21	48	91	79	189	214	870	53	1 565	12065 OBERHAVEL
15	50	55	44	35	172	265	31	667	12066 OBERSPREEWALD-LAUSITZ
16	76	173	76	72	233	621	79	1 346	12067 ODER-SPREE
41	32	92	76	32	281	376	23	953	12068 OSTPRIGNITZ-RUPPIN
85	65	247	115	165	223	832	56	1 788	12069 POTSDAM-MITTELMARK
30	36	109	65	38	145	268	20	711	12070 PRIGNITZ
20	42	86	52	59	183	407	110	959	12071 SPREE-NEISSE
12	35	49	75	164	481	652	24	1 492	12072 TELTOW-FLAEMING
18	16	29	38	18	286	365	32	802	12073 UCKERMARK
398	642	1 823	1 369	1 503	3 866	8 464	746	18 811	LAND INSGESAMT
MECKLENBURG-VORPOMMERN									
3	8	62	26	7	55	89	27	277	13001 GREIFSWALD, STADT
-	15	53	59	168	109	104	20	528	13002 NEUBRANDENBURG, STADT
2	26	34	95	42	252	320	21	792	13003 ROSTOCK, STADT
1	14	64	66	53	99	166	49	512	13004 SCHWERIN, STADT
-	9	39	29	11	80	80	22	270	13005 STRALSUND, STADT
1	7	30	6	6	22	114	6	192	13006 WISMAR, STADT
20	35	125	83	46	156	545	29	1 039	13051 BAD DOBERAN
25	8	28	32	57	110	303	19	582	13052 DEMMIN
20	17	49	65	39	235	264	25	714	13053 GUESTROW
25	32	115	52	41	65	577	27	934	13054 LUDWIGSLUST
20	4	38	30	14	69	460	15	650	13055 MECKLENBURG-STRELITZ
10	16	48	31	27	64	308	17	521	13056 MUERITZ
26	25	81	56	35	140	430	25	818	13057 NORDVORPOMMERN
21	10	20	12	12	226	657	13	971	13058 NORDWESTMECKLENBURG
10	17	38	37	22	123	468	35	750	13059 OSTVORPOMMERN
36	23	92	66	87	83	440	12	839	13060 PARCHIM

A

(Fortsetzung): Außerbetriebsetzungen von Personen- und Lastkraftwagen, Zugmaschinen sowie Kraftfahrzeuganhängern 2008 nach Zulassungsbezirken und Haltergruppen

Regierungsbezirk Statistische Kennziffer Zulassungsbezirk	Zugmaschinen								
	Land- und Forst- wirtschaft	verarbeiten- des Gewerbe	Bau- gewerbe	Handel, Reparatur von Kfz und Gebrauchsgüt.	Verkehr, Nachrichten- übermittlung	sonstige öffentliche und persönl. Dienstleist.	Arbeitnehmer und Nicht- erwerbs- personen	sonstige	insgesamt
	19	20	21	22	23	24	25	26	27
09675 KITZINGEN	134	1	6	10	41	57	77	5	331
09676 MILTENBERG	21	-	3	5	19	13	106	5	172
09677 MAIN-SPESSART	50	6	7	6	79	30	164	4	346
09678 SCHWEINFURT	110	1	3	9	112	55	162	4	456
09679 WUERZBURG	133	1	10	34	63	59	112	5	417
RB ZUSAMMEN	767	32	86	119	627	380	1 134	66	3 211
RB SCHWABEN									
09761 AUGSBURG,STADT	7	1	4	21	42	16	23	11	125
09762 KAUFBEUREN,STADT	1	1	-	11	13	4	15	1	46
09763 KEMPTEN(ALLGAEU),STADT	31	-	1	11	4	3	23	14	87
09764 MEMMINGEN,STADT	1	7	32	13	2	4	17	2	78
09771 AICHACH-FRIEDBERG	161	9	4	40	69	9	73	5	370
09772 AUGSBURG	116	16	9	32	95	613	181	20	1 082
09773 DILLINGEN A.D.DONAU	171	48	16	8	70	9	96	4	422
09774 GUENZBURG	153	4	22	10	74	7	73	5	348
09775 NEU-ULM	66	5	2	75	53	12	70	39	322
09776 LINDAU (BODENSEE)	79	3	2	5	4	4	21	7	125
09777 OSTALLGAEU	239	62	17	72	76	10	136	9	621
09778 UNTERALLGAEU	218	5	14	235	73	24	279	13	861
09779 DONAU-RIES	226	21	22	60	95	11	212	15	662
09780 OBERALLGAEU	154	8	28	13	18	19	135	14	389
RB ZUSAMMEN	1 623	190	173	606	688	745	1 354	159	5 538
LAND INSGESAMT	10 387	666	1 042	1 880	5 302	3 272	9 674	1 471	33 694
SAARLAND									
10041 SAARBRUECKEN,STADTVERB.	5	83	-	15	15	99	98	7	322
10042 MERZIG-WADERN	14	1	9	-	100	24	109	3	260
10043 NEUNKIRCHEN	13	-	5	9	61	3	57	1	149
10044 SAARLOUIS	12	1	2	9	13	87	116	2	242
10045 SAAR-PFALZ-KREIS	5	2	-	27	135	25	75	2	271
10046 SANKT WENDEL	13	2	5	2	27	3	109	5	166
LAND INSGESAMT	62	89	21	62	351	241	564	20	1 410
BERLIN									
11000 BERLIN	2	1	21	535	109	141	139	98	1 046
LAND INSGESAMT	2	1	21	535	109	141	139	98	1 046
BRANDENBURG									
12051 BRANDENBURG/HAVEL,STADT	4	-	-	4	67	9	20	1	105
12052 COTTBUS,STADT	3	-	2	6	36	1	14	4	66
12053 FRANKFURT/ODER,STADT	8	-	4	1	7	8	7	2	37
12054 POTSDAM,STADT	4	-	4	1	56	30	7	104	206
12060 BARNIM	41	3	9	15	60	30	31	4	193
12061 DAHME-SPREEWALD	36	4	5	16	101	38	75	5	280
12062 ELBE-ELSTER	61	-	2	39	48	14	124	11	299
12063 HAVELLAND	59	1	3	1	30	10	74	4	182
12064 MAERKISCH-ODERLAND	58	3	13	16	84	60	72	2	308
12065 OBERHAVEL	40	-	6	19	73	19	81	2	240
12066 OBERSPREEWALD-LAUSITZ	9	3	-	4	75	35	79	3	208
12067 ODER-SPREE	46	4	3	32	111	11	63	3	273
12068 OSTPRIGNITZ-RUPPIN	58	-	4	68	61	40	72	2	305
12069 POTSDAM-MITTELMARK	66	-	15	41	108	19	94	4	347
12070 PRIGNITZ	77	4	5	21	56	37	57	1	258
12071 SPREE-NEISSE	12	6	1	12	55	35	109	4	234
12072 TELTOW-FLAEMING	58	2	1	34	204	101	63	5	468
12073 UCKERMARK	78	17	1	6	90	77	77	5	351
LAND INSGESAMT	718	47	78	336	1 322	574	1 119	166	4 360
MECKLENBURG-VORPOMMERN									
13001 GREIFSWALD,STADT	-	-	2	-	34	7	3	2	48
13002 NEUBRANDENBURG,STADT	4	-	1	20	55	8	7	-	95
13003 ROSTOCK,STADT	1	-	1	12	75	6	7	10	112
13004 SCHWERIN,STADT	1	-	-	1	22	1	7	11	43
13005 STRALSUND,STADT	-	-	1	7	20	8	6	6	48
13006 WISMAR,STADT	-	-	1	1	9	4	6	-	21
13051 BAD DOBERAN	39	7	4	97	104	18	66	3	338
13052 DEMMIN	113	1	1	50	211	27	46	3	452
13053 GUESTROW	85	1	3	15	36	87	54	3	284
13054 LUDWIGSLUST	96	11	5	50	131	5	123	7	418
13055 MECKLENBURG-STRELITZ	38	1	-	5	13	6	70	4	137
13056 MUERITZ	53	1	-	8	40	6	94	2	204
13057 NORDVORPOMMERN	83	3	6	10	48	19	58	3	230
13058 NORDWESTMECKLENBURG	98	-	2	4	27	82	111	5	329
13059 OSTVORPOMMERN	48	-	1	18	36	14	58	4	179
13060 PARCHIM	74	1	-	6	24	11	60	1	177

Kraftfahrzeuganhänger										Regierungsbezirk Statistische Kennziffer Zulassungsbezirk
Land- und Forst- wirtschaft	verarbeiten- des Gewerbe	Bau- gewerbe	Handel, Reparatur von Kfz und Gebrauchsgüt.	Verkehr, Nachrichten- übermittlung	sonstige öffentliche und persönl. Dienstleist.	Arbeitnehmer und Nicht- erwerbs- personen	sonstige	insgesamt		
28	29	30	31	32	33	34	35	36		
22	5	10	31	44	47	180	5	344	09675	KITZINGEN
7	19	17	24	17	31	248	4	367	09676	MILTENBERG
17	33	31	27	60	38	281	21	508	09677	MAIN-SPESSART
17	38	12	31	114	48	338	2	600	09678	SCHWEINFURT
14	8	18	26	38	92	325	6	527	09679	WUERZBURG
138	183	230	261	691	445	2 698	155	4 801		RB ZUSAMMEN
-	6	11	20	38	47	397	17	536	09761	RB SCHWABEN
3	27	9	15	12	6	103	1	176	09762	AUGSBURG,STADT
1	7	-	21	9	17	131	20	206	09763	KAUFBEUREN,STADT
3	58	57	30	2	9	91	2	252	09764	KEMPTEN(ALLGAEU),STADT
45	30	51	41	47	26	336	6	582	09771	MEMMINGEN,STADT
21	27	55	420	98	319	601	29	1 570	09772	AICHACH-FRIEDBERG
21	20	24	17	74	23	296	12	487	09773	AUGSBURG
34	110	52	75	55	13	296	14	649	09774	DILLINGEN A.D.DONAU
15	18	29	55	64	29	355	77	642	09775	GUENZBURG
22	20	14	10	5	5	127	13	216	09776	NEU-ULM
52	22	69	25	36	12	357	14	587	09777	LINDAU (BODENSEE)
39	29	83	23	49	33	395	13	664	09778	OSTALLGAEU
48	50	35	66	79	9	356	13	656	09779	UNTERALLGAEU
23	19	58	21	47	23	359	24	574	09780	DONAU-RIES
327	443	547	839	615	571	4 200	255	7 797	09780	OBERALLGAEU
1 485	1 892	2 929	3 025	5 381	4 065	25 743	1 823	46 343		RB ZUSAMMEN
										LAND INSGESAMT
SAARLAND										
-	7	15	23	23	139	621	28	856	10041	SAARBRUECKEN,STADTVERB.
2	11	21	9	32	17	300	5	397	10042	MERZIG-WADERN
3	6	22	22	59	17	358	9	496	10043	NEUNKIRCHEN
1	5	6	18	32	137	445	8	652	10044	SAARLOUIS
1	23	20	21	45	74	363	8	555	10045	SAAR-PFALZ-KREIS
-	9	24	30	27	11	225	6	332	10046	SANKT WENDEL
7	61	108	123	218	395	2 312	64	3 288		LAND INSGESAMT
BERLIN										
6	47	113	161	162	431	2 616	311	3 847	11000	BERLIN
6	47	113	161	162	431	2 616	311	3 847		LAND INSGESAMT
BRANDENBURG										
1	2	10	7	18	22	120	2	182	12051	BRANDENBURG/HAVEL,STADT
-	5	10	11	38	11	178	9	262	12052	COTTBUS,STADT
2	3	111	-	6	20	83	2	227	12053	FRANKFURT/ODER,STADT
2	10	14	14	46	69	159	823	1 137	12054	POTSDAM,STADT
8	13	43	19	41	61	524	10	719	12060	BARNIM
10	25	51	244	66	73	462	25	956	12061	DAHME-SPREEWALD
12	12	18	25	39	20	370	48	544	12062	ELBE-ELSTER
16	15	22	39	31	45	506	7	681	12063	HAVELLAND
10	3	26	17	55	89	598	1	799	12064	MAERKISCH-ODERLAND
16	6	26	25	99	51	554	6	783	12065	OBERHAVEL
4	8	13	15	50	39	366	14	509	12066	OBERSPREEWALD-LAUSITZ
14	7	24	21	80	27	574	14	761	12067	ODER-SPREE
13	138	17	33	37	63	392	9	702	12068	OSTPRIGNITZ-RUPPIN
15	11	42	44	126	53	559	12	862	12069	POTSDAM-MITTELMARK
29	19	16	33	55	39	273	9	473	12070	PRIGNITZ
5	4	16	33	56	64	447	11	636	12071	SPREE-NEISSE
23	2	10	29	147	91	387	9	698	12072	TELTOW-FLAEMING
11	4	1	9	56	78	383	3	545	12073	UCKERMARK
191	287	470	618	1 046	915	6 935	1 014	11 476		LAND INSGESAMT
MECKLENBURG-VORPOMMERN										
-	2	12	4	28	32	80	2	160	13001	GREIFSWALD,STADT
-	-	12	17	18	31	113	2	193	13002	NEUBRANDENBURG,STADT
-	3	6	29	58	124	244	9	473	13003	ROSTOCK,STADT
-	2	8	17	26	12	149	17	231	13004	SCHWERIN,STADT
-	1	2	15	6	24	85	10	143	13005	STRALSUND,STADT
-	2	8	-	9	10	63	-	92	13006	WISMAR,STADT
12	13	24	94	74	44	367	27	655	13051	BAD DOBERAN
24	8	5	9	101	40	316	7	510	13052	DEMMIN
9	10	7	18	29	95	333	10	511	13053	GUESTROW
23	80	17	113	59	16	551	10	869	13054	LUDWIGSLUST
9	-	4	7	12	21	319	2	374	13055	MECKLENBURG-STRELITZ
10	3	5	4	18	11	310	4	365	13056	MUERITZ
25	6	24	107	36	35	411	10	654	13057	NORDVORPOMMERN
13	-	4	6	13	109	454	1	600	13058	NORDWESTMECKLENBURG
18	5	4	9	40	34	413	9	532	13059	OSTVORPOMMERN
8	6	13	11	16	22	432	6	514	13060	PARCHIM

A

(Fortsetzung): Außerbetriebsetzungen von Personen- und Lastkraftwagen, Zugmaschinen sowie Kraftfahrzeuganhängern 2008 nach Zulassungsbezirken und Haltergruppen

Regierungsbezirk Statistische Kennziffer Zulassungsbezirk		Personenkraftwagen								
		Land- und Forst- wirtschaft	verarbeiten- des Gewerbe	Bau- gewerbe	Handel, Reparatur von Kfz und Gebrauchsgüt.	Verkehr, Nachrichten- übermittlung	sonstige öffentliche und persönl. Dienstleist.	Arbeitnehmer und Nicht- erwerbs- personen	sonstige	insgesamt
		1	2	3	4	5	6	7	8	9
13061	RUEGEN	9	12	28	329	23	59	4 882	101	5 443
13062	UECKER-RANDOW	16	23	26	212	8	78	5 130	77	5 570
LAND INSGESAMT		299	469	794	6 137	369	4 012	112 688	2 325	127 093
SACHSEN										
RB CHEMNITZ										
14511	CHEMNITZ, STADT	2	283	216	2 338	88	1 001	15 440	1 040	20 408
14521	ERZGEBIRGSKREIS	65	351	348	1 886	99	805	29 351	481	33 386
14522	MITTELSACHSEN	65	278	255	1 339	157	1 152	23 954	448	27 648
14523	VOGTLANDKREIS	27	225	294	1 324	105	1 106	19 999	368	23 448
14524	ZWICKAU	43	253	274	1 623	140	1 370	24 678	542	28 923
RB ZUSAMMEN		202	1 390	1 387	8 510	589	5 434	113 422	2 879	133 813
RB DRESDEN										
14612	DRESDEN, STADT	10	473	248	3 647	210	2 042	24 221	1 940	32 791
14625	BAUTZEN	41	284	346	1 590	95	733	22 261	509	25 859
14626	GOERLITZ	50	200	223	1 061	97	659	17 906	429	20 625
14627	MEISSEN	38	172	120	769	40	614	16 312	228	18 293
14628	SAECHS.SCHWEIZ-OSTERZGEB	52	198	327	922	80	607	17 796	450	20 432
RB ZUSAMMEN		191	1 327	1 264	7 989	522	4 655	98 496	3 556	118 000
RB LEIPZIG										
14713	LEIPZIG, STADT	5	166	215	3 356	771	1 081	24 195	1 520	31 309
14729	LEIPZIG	32	103	150	893	67	1 239	18 226	173	20 883
14730	NORDSACHSEN	46	156	228	1 063	57	729	14 838	223	17 340
RB ZUSAMMEN		83	425	593	5 312	895	3 049	57 259	1 916	69 532
RB UNBEKANNT										
LAND INSGESAMT		476	3 142	3 244	21 811	2 006	13 138	269 178	8 351	321 346
SACHSEN-ANHALT										
15001	DESSAU-ROSSLAU,STADT	2	23	35	615	9	282	5 526	179	6 671
15002	HALLE (SAALE),STADT	-	30	28	1 104	26	1 567	11 667	234	14 656
15003	MAGDEBURG, STADT	6	90	199	1 040	146	934	11 949	854	15 218
15081	ALTMARKKREIS SALZWEDEL	28	21	39	458	21	269	7 282	415	8 533
15082	ANHALT-BITTERFELD	24	90	76	733	47	796	12 164	172	14 102
15083	BOERDE	37	93	118	553	65	653	13 950	320	15 789
15084	BURGENLANDKREIS	25	102	183	728	81	362	13 868	311	15 660
15085	HARZ	65	141	150	996	61	198	17 480	703	19 794
15086	JERICHOWER LAND	34	35	61	386	38	496	7 246	199	8 495
15087	MANSFELD-SUEDHARZ	23	113	92	830	77	512	11 816	218	13 681
15088	SAALEKREIS	22	74	83	584	52	1 113	15 279	198	17 405
15089	SALZLANDKREIS	27	190	136	1 112	57	443	14 049	268	16 282
15090	STENDAL	60	62	137	658	120	194	8 493	273	9 997
15091	WITTENBERG	21	94	105	393	68	275	9 837	168	10 961
	UNBEKANNT	-	-	-	-	-	-	1	-	1
LAND INSGESAMT		374	1 158	1 442	10 190	868	8 094	160 607	4 512	187 245
THUERINGEN										
16051	ERFURT, STADT	40	72	204	1 284	66	931	10 970	1 055	14 622
16052	GERA, STADT	2	35	36	529	13	480	6 127	148	7 370
16053	JENA, STADT	1	58	27	638	14	492	4 972	145	6 347
16054	SUHL, STADT	-	16	11	343	57	113	3 551	64	4 155
16055	WEIMAR, STADT	1	28	26	299	11	216	3 603	182	4 366
16056	EISENACH, STADT	1	48	15	1 330	21	233	2 985	69	4 702
16061	EICHSFELD	10	131	72	310	28	70	8 020	61	8 702
16062	NORDHAUSEN	6	54	60	603	26	254	6 527	136	7 666
16063	WARTBURGKREIS	21	127	84	374	42	277	10 960	147	12 032
16064	UNSTRUT-HAINICH-KREIS	24	69	77	570	21	142	8 067	195	9 165
16065	KYFFHAEUUSERKREIS	15	41	55	309	32	285	6 186	89	7 012
16066	SCHMALKALDEN-MEININGEN	9	81	61	399	39	602	11 447	128	12 766
16067	GOTHA	17	155	108	596	47	343	10 543	232	12 041
16068	SOEMMERDA	12	56	61	264	26	228	5 344	68	6 059
16069	HILDBURGHAUSEN	9	18	14	494	11	124	6 683	40	7 393
16070	ILM-KREIS	8	148	49	334	26	143	9 121	214	10 043
16071	WEIMARER-LAND	20	45	89	288	37	251	6 642	55	7 427
16072	SONNEBERG	5	53	35	268	15	180	5 280	61	5 897
16073	SAALFELD-RUDOLSTADT	9	120	27	390	11	230	9 716	141	10 644
16074	SAALE-HOLZLAND-KREIS	19	34	36	312	10	300	6 943	61	7 715
16075	SAALE-ORLA-KREIS	14	64	57	317	17	268	8 009	51	8 797
16076	GREIZ	10	52	37	257	25	529	8 538	98	9 546
16077	ALTENBURGER LAND	16	64	101	435	46	232	7 286	126	8 306
	UNBEKANNT	-	-	-	-	-	-	3	-	3
LAND INSGESAMT		269	1 569	1 342	10 943	641	6 923	167 523	3 566	192 776

Lastkraftwagen									Regierungsbezirk Statistische Kennziffer Zulassungsbezirk
Land- und Forst- wirtschaft	verarbeiten- des Gewerbe	Bau- gewerbe	Handel, Reparatur von Kfz und Gebrauchsgüt.	Verkehr, Nachrichten- übermittlung	sonstige öffentliche und persönl. Dienstleist.	Arbeitnehmer und Nicht- erwerbs- personen	sonstige	insgesamt	
10	11	12	13	14	15	16	17	18	
10	16	33	37	11	35	278	30	450	13061 RUEGEN
12	12	29	19	6	50	278	24	430	13062 UECKER-RANDOW
242	294	978	801	684	1 973	5 881	416	11 269	LAND INSGESAMT
SACHSEN									
6	93	247	230	262	337	361	181	1 717	14511 RB CHEMNITZ
46	213	622	246	298	420	1 117	103	3 065	14521 CHEMNITZ, STADT
65	149	447	286	397	547	686	121	2 698	14522 ERZGEBIRGSKREIS
43	118	571	243	290	474	709	63	2 511	14523 MITTELSACHSEN
56	100	340	268	351	647	841	78	2 681	14524 VOGTLANDKREIS
216	673	2 227	1 273	1 598	2 425	3 714	546	12 672	14524 ZWICKAU
RB ZUSAMMEN									
22	94	249	419	305	690	624	284	2 687	14612 RB DRESDEN
61	141	411	287	355	332	638	107	2 332	14612 DRESDEN, STADT
70	131	429	157	231	250	454	93	1 815	14625 BAUTZEN
31	67	216	128	119	315	856	80	1 812	14626 GOERLITZ
107	124	458	187	252	284	531	113	2 056	14627 MIESSEN
291	557	1 763	1 178	1 262	1 871	3 103	677	10 702	14628 SAECHS.SCHWEIZ-OSTERZGEB
RB ZUSAMMEN									
9	54	193	221	453	538	826	218	2 512	14713 RB LEIPZIG
44	87	225	145	135	647	648	71	2 002	14713 LEIPZIG, STADT
31	68	234	236	139	289	727	37	1 761	14729 LEIPZIG
84	209	652	602	727	1 474	2 201	326	6 275	14730 NORDSACHSEN
-	-	-	-	-	-	-	-	-	RB UNBEKANNT
591	1 439	4 642	3 053	3 587	5 770	9 018	1 549	29 649	LAND INSGESAMT
SACHSEN-ANHALT									
5	20	41	96	28	127	181	15	513	15001 DESSAU-ROSSLAU,STADT
-	27	41	314	34	555	304	54	1 329	15002 HALLE (SAALE),STADT
2	45	165	135	122	229	283	126	1 107	15003 MAGDEBURG, STADT
27	38	53	29	21	143	296	18	625	15081 ALTMARKKREIS SALZWEDEL
12	60	81	77	71	526	402	31	1 260	15082 ANHALT-BITTERFELD
23	55	234	104	183	336	452	70	1 457	15083 BOERDE
35	62	271	146	112	206	492	92	1 416	15084 BURGENLANDKREIS
26	99	237	129	124	132	553	262	1 562	15085 HARZ
24	24	98	64	102	240	272	33	857	15086 JERICHOWER LAND
15	75	146	111	65	238	320	38	1 008	15087 MANSFELD-SUEDHARZ
30	35	89	89	139	800	452	41	1 675	15088 SAALKREIS
22	101	183	146	77	194	413	56	1 192	15089 SALZLANDKREIS
25	39	158	102	52	82	358	49	865	15090 STENDAL
37	55	210	85	67	136	295	47	932	15091 WITTENBERG
-	-	-	-	-	-	-	-	-	UNBEKANNT
283	735	2 007	1 627	1 197	3 944	5 073	932	15 798	LAND INSGESAMT
THUERINGEN									
26	28	201	151	265	185	390	118	1 364	16051 ERFURT, STADT
3	22	33	60	56	182	195	29	580	16052 GERA, STADT
-	19	36	152	6	124	154	29	520	16053 JENA, STADT
-	12	15	28	27	49	161	12	304	16054 SUHL, STADT
-	19	29	46	10	49	115	36	304	16055 WEIMAR, STADT
3	17	26	33	26	79	78	46	308	16056 EISENACH, STADT
9	78	178	43	102	30	583	38	1 061	16061 EICHSFELD
9	24	94	76	38	107	198	38	584	16062 NORDHAUSEN
68	70	145	49	157	128	347	41	1 005	16063 WARTBURGKREIS
52	49	138	109	107	88	351	47	941	16064 UNSTRUT-HAINICH-KREIS
29	26	72	32	42	122	187	19	529	16065 KYFFHAEUERKREIS
7	40	128	64	94	390	510	41	1 274	16066 SCHMALKALDEN-MEININGEN
19	98	123	116	83	211	354	22	1 026	16067 GOTHA
10	41	112	43	83	160	224	12	685	16068 SOEMMERDA
5	20	67	23	24	80	398	16	633	16069 HILDBURGHAUSEN
10	112	74	62	67	68	544	37	974	16070 ILM-KREIS
12	38	120	49	80	148	288	30	765	16071 WEIMARER-LAND
10	33	65	32	30	100	173	17	460	16072 SONNEBERG
20	33	59	45	39	102	554	21	873	16073 SAALFELD-RUDOLSTADT
17	18	74	36	41	159	408	17	770	16074 SAALE-HOLZLAND-KREIS
28	33	94	53	56	251	458	17	990	16075 SAALE-ORLA-KREIS
14	21	67	40	151	313	374	22	1 002	16076 GREIZ
21	40	140	65	66	107	224	41	704	16077 ALTENBURGER LAND
-	-	-	-	-	-	-	-	-	UNBEKANNT
372	891	2 090	1 407	1 650	3 232	7 268	746	17 656	LAND INSGESAMT

A

(Fortsetzung): Außerbetriebsetzungen von Personen- und Lastkraftwagen, Zugmaschinen sowie Kraftfahrzeuganhängern 2008 nach Zulassungsbezirken und Haltergruppen

Regierungsbezirk Statistische Kennziffer Zulassungsbezirk		Zugmaschinen								
		Land- und Forst- wirtschaft	verarbeiten- des Gewerbe	Bau- gewerbe	Handel, Reparatur von Kfz und Gebrauchsgüt.	Verkehr, Nachrichten- übermittlung	sonstige öffentliche und persönl. Dienstleist.	Arbeitnehmer und Nicht- erwerbs- personen	sonstige	insgesamt
		19	20	21	22	23	24	25	26	27
13061	RUEGEN	34	-	9	12	17	5	32	2	111
13062	UECKER-RANDOW	52	1	1	7	3	10	42	1	117
LAND INSGESAMT		809	27	38	323	905	324	850	67	3 343
SACHSEN										
RB CHEMNITZ										
14511	CHEMNITZ, STADT	10	3	4	35	98	18	14	14	196
14521	ERZGEBIRGSKREIS	72	10	5	73	234	42	180	16	632
14522	MITTELSACHSEN	186	4	11	70	285	64	143	19	782
14523	VOGTLANDKREIS	67	6	13	38	292	74	150	7	647
14524	ZWICKAU	73	3	5	29	440	48	117	10	725
RB ZUSAMMEN		408	26	38	245	1 349	246	604	66	2 982
RB DRESDEN										
14612	DRESDEN, STADT	6	-	6	26	93	66	13	6	216
14625	BAUTZEN	63	3	11	64	230	53	105	6	535
14626	GOERLITZ	70	4	4	6	148	21	63	13	329
14627	MEISSEN	59	4	11	27	131	34	79	3	348
14628	SAECHS.SCHWEIZ-OSTERZGEB	106	1	7	27	130	9	43	17	340
RB ZUSAMMEN		304	12	39	150	732	183	303	45	1 768
RB LEIPZIG										
14713	LEIPZIG, STADT	3	-	-	18	27	17	15	23	103
14729	LEIPZIG	112	3	10	46	124	139	83	5	522
14730	NORDSACHSEN	94	7	11	184	164	73	121	22	676
RB ZUSAMMEN		209	10	21	248	315	229	219	50	1 301
RB UNBEKANNT										
LAND INSGESAMT		921	48	98	643	2 397	658	1 126	161	6 052
SACHSEN-ANHALT										
15001	DESSAU-ROSSLAU,STADT	6	1	7	34	23	6	14	3	94
15002	HALLE (SAALE),STADT	-	1	33	2	76	28	9	1	150
15003	MAGDEBURG, STADT	1	1	5	4	50	11	5	4	81
15081	ALTMARKKREIS SALZWEDEL	94	3	4	2	14	27	96	5	245
15082	ANHALT-BITTERFELD	33	-	9	10	90	125	57	8	332
15083	BOERDE	85	8	75	39	281	93	92	49	722
15084	BURGENLANDKREIS	127	2	8	16	133	16	72	10	384
15085	HARZ	66	4	5	13	197	9	101	30	425
15086	JERICHOWER LAND	45	1	9	12	226	69	42	-	404
15087	MANSFELD-SUEDHARZ	35	16	5	14	161	25	98	6	360
15088	SAALEKREIS	75	2	3	18	147	94	50	8	397
15089	SALZLANDKREIS	66	4	13	25	157	24	77	12	378
15090	STENDAL	131	5	5	16	85	10	82	13	347
15091	WITTENBERG	65	3	7	11	137	18	50	5	296
	UNBEKANNT	-	-	-	-	-	-	-	-	-
LAND INSGESAMT		829	51	188	216	1 777	555	845	154	4 615
THUERINGEN										
16051	ERFURT, STADT	23	1	5	3	26	7	32	13	110
16052	GERA, STADT	-	-	-	17	49	27	12	1	106
16053	JENA, STADT	-	-	2	1	2	6	20	1	32
16054	SUHL, STADT	1	-	-	6	4	1	14	1	27
16055	WEIMAR, STADT	1	-	-	4	5	1	9	1	21
16056	EISENACH, STADT	2	-	1	-	15	5	9	1	33
16061	EICHSFELD	20	6	19	26	96	1	172	6	346
16062	NORDHAUSEN	26	1	7	6	95	9	69	7	220
16063	WARTBURGKREIS	35	3	4	2	116	18	111	13	302
16064	UNSTRUT-HAINICH-KREIS	98	3	5	10	72	8	80	4	280
16065	KYFFHAEUUSERKREIS	38	9	1	5	27	11	94	2	187
16066	SCHMALKALDEN-MEININGEN	3	19	7	4	68	41	127	3	272
16067	GOTHA	35	1	6	12	75	9	49	6	193
16068	SOEMMERDA	50	2	14	6	50	11	35	3	171
16069	HILDBURGHAUSEN	16	2	1	-	14	12	122	4	171
16070	ILM-KREIS	17	1	2	4	30	3	100	3	160
16071	WEIMARER-LAND	29	3	5	5	49	7	49	6	153
16072	SONNEBERG	5	1	-	2	24	6	47	3	88
16073	SAALFELD-RUDOLSTADT	25	4	3	8	112	19	134	7	312
16074	SAALE-HOLZLAND-KREIS	23	-	2	2	61	61	104	1	254
16075	SAALE-ORLA-KREIS	57	13	1	9	45	27	128	4	284
16076	GREIZ	25	2	3	9	84	36	75	2	236
16077	ALTENBURGER LAND	35	1	11	13	91	10	23	10	194
	UNBEKANNT	-	-	-	-	-	-	-	-	-
LAND INSGESAMT		580	56	99	154	1 210	336	1 615	102	4 152

Kraftfahrzeuganhänger										Regierungsbezirk Statistische Kennziffer Zulassungsbezirk
Land- und Forst- wirtschaft	verarbeiten- des Gewerbe	Bau- gewerbe	Handel, Reparatur von Kfz und Gebrauchsgüt.	Verkehr, Nachrichten- übermittlung	sonstige öffentliche und persönl. Dienstleist.	Arbeitnehmer und Nicht- erwerbs- personen	sonstige	insgesamt		
28	29	30	31	32	33	34	35	36		
7	2	13	9	13	5	241	4	294	13061	RUEGEN
8	1	7	5	4	15	253	3	296	13062	UECKER-RANDOW
166	144	175	474	560	680	5 134	133	7 466		LAND INSGESAMT
SACHSEN										
4	7	32	69	141	48	300	40	641	14511	RB CHEMNITZ
23	27	61	67	177	80	775	23	1 233	14521	CHEMNITZ, STADT
26	35	72	82	241	97	830	21	1 404	14522	ERZGEBIRGSKREIS
20	16	61	46	187	81	600	17	1 028	14523	MITTELSACHSEN
20	14	54	58	247	93	641	11	1 138	14524	VOGTLANDKREIS
93	99	280	322	993	399	3 146	112	5 444		ZWICKAU
										RB ZUSAMMEN
1	20	95	53	149	163	508	37	1 026	14612	RB DRESDEN
19	23	67	66	155	63	703	31	1 127	14625	DRESDEN, STADT
21	16	64	51	142	65	559	32	950	14626	BAUTZEN
11	42	25	36	77	75	641	16	923	14627	GOERLITZ
37	19	46	61	122	70	624	27	1 006	14628	MEISSEN
89	120	297	267	645	436	3 035	143	5 032		SAECHS.SCHWEIZ-OSTERZGEB
										RB ZUSAMMEN
2	17	37	51	76	95	494	55	827	14713	RB LEIPZIG
17	18	52	40	121	123	622	11	1 004	14729	LEIPZIG, STADT
18	12	55	138	130	105	642	25	1 125	14730	LEIPZIG
37	47	144	229	327	323	1 758	91	2 956		NORDSACHSEN
-	-	-	-	-	-	-	-	-		RB ZUSAMMEN
219	266	721	818	1 965	1 158	7 939	346	13 432		RB UNBEKANNT
										LAND INSGESAMT
SACHSEN-ANHALT										
5	5	8	19	26	24	196	5	288	15001	DESSAU-ROSSLAU,STADT
-	4	5	8	13	77	235	4	346	15002	HALLE (SAALE),STADT
1	9	35	27	24	47	250	22	415	15003	MAGDEBURG, STADT
14	15	21	14	17	41	313	6	441	15081	ALTMARKKREIS SALZWEDEL
5	10	25	32	94	181	442	7	796	15082	ANHALT-BITTERFELD
13	21	78	71	219	143	511	35	1 091	15083	BOERDE
12	24	39	57	135	50	431	19	767	15084	BURGENLANDKREIS
15	33	24	38	153	29	549	58	899	15085	HARZ
18	8	47	31	469	79	325	7	984	15086	JERICHOWER LAND
13	16	29	34	127	58	374	7	658	15087	MANSFELD-SUEDHARZ
18	15	25	67	141	130	470	8	874	15088	SAALEKREIS
8	87	33	24	113	50	452	21	788	15089	SALZLANDKREIS
21	10	54	27	54	21	408	35	630	15090	STENDAL
19	29	43	65	109	48	440	9	762	15091	WITTENBERG
-	-	-	-	-	-	-	-	-		UNBEKANNT
162	286	466	514	1 694	978	5 396	243	9 739		LAND INSGESAMT
THUERINGEN										
6	9	45	23	38	28	279	21	449	16051	ERFURT, STADT
1	2	10	12	19	40	148	1	233	16052	GERA, STADT
-	2	11	8	4	21	153	5	204	16053	JENA, STADT
1	4	1	18	13	6	115	-	158	16054	SUHL, STADT
-	5	3	8	4	9	97	4	130	16055	WEIMAR, STADT
2	1	4	1	15	8	78	1	110	16056	EISENACH, STADT
10	18	25	26	61	6	339	8	493	16061	EICHSFELD
7	7	16	14	35	13	248	9	349	16062	NORDHAUSEN
6	18	33	26	99	21	366	6	575	16063	WARTBURGKREIS
11	6	17	32	68	38	273	13	458	16064	UNSTRUT-HAINICH-KREIS
8	4	16	11	29	22	232	4	326	16065	KYFFHAUEUSERKREIS
5	13	15	11	76	76	392	8	596	16066	SCHMALKALDEN-MEININGEN
6	137	29	37	62	35	309	4	619	16067	GOTHA
7	2	21	13	67	23	223	5	331	16068	SOEMMERDA
3	7	11	3	21	23	317	10	395	16069	HILDBURGHAUSEN
7	9	11	25	44	12	376	12	496	16070	ILM-KREIS
6	9	25	16	40	23	238	5	362	16071	WEIMARER-LAND
2	1	8	6	25	22	157	8	229	16072	SONNEBERG
6	7	9	13	138	32	394	11	610	16073	SAALFELD-RUDOLSTADT
7	3	38	5	26	77	277	3	436	16074	SAALE-HOLZLAND-KREIS
10	94	9	48	34	60	352	5	612	16075	SAALE-ORLA-KREIS
6	5	9	19	79	69	272	9	468	16076	GREIZ
8	14	37	41	45	30	226	8	409	16077	ALTENBURGER LAND
-	-	-	-	-	-	-	-	-		UNBEKANNT
125	377	403	416	1 012	694	5 861	160	9 048		LAND INSGESAMT

A

(Fortsetzung): Außerbetriebsetzungen von Personen- und Lastkraftwagen, Zugmaschinen sowie Kraftfahrzeuganhängern 2008 nach Zulassungsbezirken und Haltergruppen

Regierungsbezirk Statistische Kennziffer Zulassungsbezirk	Personenkraftwagen								
	Land- und Forst- wirtschaft	verarbeiten- des Gewerbe	Bau- gewerbe	Handel, Reparatur von Kfz und Gebrauchsgüt.	Verkehr, Nachrichten- übermittlung	sonstige öffentliche und persönl. Dienstleist.	Arbeitnehmer und Nicht- erwerbs- personen	sonstige	insgesamt
	1	2	3	4	5	6	7	8	9
	SONSTIGE								
ZUSAMMEN	1	7	1	28	3	93	114	165	412
	DEUTSCHLAND								
INSGESAMT	7 159	317 531	38 900	469 518	47 176	431 375	5 765 695	449 557	7 526 911

Lastkraftwagen									Regierungsbezirk Statistische Kennziffer Zulassungsbezirk
Land- und Forst- wirtschaft	verarbeiten- des Gewerbe	Bau- gewerbe	Handel, Reparatur von Kfz und Gebrauchsgüt.	Verkehr, Nachrichten- übermittlung	sonstige öffentliche und persönl. Dienstleist.	Arbeitnehmer und Nicht- erwerbs- personen	sonstige	insgesamt	
10	11	12	13	14	15	16	17	18	
SONSTIGE									
-	1	3	8	-	13	16	29	70	ZUSAMMEN
DEUTSCHLAND									
5 030	24 711	40 176	50 696	36 743	95 944	179 830	44 240	477 370	INSGESAMT

A

(Fortsetzung): Außerbetriebsetzungen von Personen- und Lastkraftwagen, Zugmaschinen sowie Kraftfahrzeuganhängern 2008 nach Zulassungsbezirken und Haltergruppen

Regierungsbezirk Statistische Kennziffer Zulassungsbezirk	Zugmaschinen								
	Land- und Forst- wirtschaft	verarbeiten- des Gewerbe	Bau- gewerbe	Handel, Reparatur von Kfz und Gebrauchsgüt.	Verkehr, Nachrichten- übermittlung	sonstige öffentliche und persönl. Dienstleist.	Arbeitnehmer und Nicht- erwerbs- personen	sonstige	insgesamt
	19	20	21	22	23	24	25	26	27
	SONSTIGE								
ZUSAMMEN	15	1	-	2	3	1	5	2	29
	DEUTSCHLAND								
INSGESAMT	26 051	2 521	2 840	9 680	30 705	15 276	48 574	7 336	142 983



Kraftfahrzeuganhänger									Regierungsbezirk Statistische Kennziffer Zulassungsbezirk
Land- und Forst- wirtschaft	verarbeiten- des Gewerbe	Bau- gewerbe	Handel, Reparatur von Kfz und Gebrauchsgüt.	Verkehr, Nachrichten- übermittlung	sonstige öffentliche und persönl. Dienstleist.	Arbeitnehmer und Nicht- erwerbs- personen	sonstige	insgesamt	
28	29	30	31	32	33	34	35	36	
SONSTIGE									
2	-	1	6	4	6	12	64	95	ZUSAMMEN
DEUTSCHLAND									
4 945	8 595	10 100	16 581	28 330	26 227	166 842	10 355	271 975	INSGESAMT

Methodische Erläuterungen zu Statistiken über Fahrzeugzulassungen

Datengrundlage

Die statistischen Auswertungen umfassen alle nach der Fahrzeug-Zulassungsverordnung (FZV) in Deutschland zugelassenen bzw. angemeldeten Fahrzeuge, denen ein Kennzeichen zugeteilt wurde. Mit einbezogen sind Fahrzeuge, die ein Versicherungskennzeichen führen, sowie Fahrzeuge der Bundespolizei und des Technischen Hilfswerkes (THW). Dagegen sind nicht einbezogen die Fahrzeuge der Bundeswehr sowie Fahrzeuge mit rotem bzw. Kurzzeitkennzeichen und mit Ausfuhrkennzeichen.

Dem KBA obliegt die statistische Bearbeitung der Datenmeldungen der Zulassungsbehörden und der Haftpflichtversicherungen (Kfz mit Versicherungskennzeichen) sowie des Bestandes im Zentralen Fahrzeugregister (ZFZR). Es handelt sich dabei um Sekundärstatistiken, denen die gemeldeten Kraftfahrzeuge und Kraftfahrzeuganhänger mit deren teilweise verschlüsselten Zuordnungsmerkmalen und Halterangaben zugrunde liegen (Auszug siehe nachstehendes Muster).

 Europäische Gemeinschaft Bundesrepublik Deutschland			
Zulassungsbescheinigung Teil II (Fahrzeugbrief)			
A	Amthliches Kennzeichen		
B	Datum der Erstzulassung des Fahrzeugs	(1)	Anzahl der Vorhalter
C.3.1 C.6.1	Name oder Firmenname		
C.3.2 C.6.2	Vorname(n)		
C.3.3 C.6.3	Anschrift zum Zeitpunkt der Ausstellung der Bescheinigung		
D.1	Marke		
	Typ		
D.2	Variante		
	Version		
D.3	Handelsbezeichnung(en)		
(2)	Hersteller-Kurzbezeichnung		
(2.1)	Code zu (2)	(2.2)	Code zu D.2 mit Prüfziffer
E	Fahrzeug-Identifizierungsnummer	(3)	Prüfziffer zur Fahrzeug-Identifizierungsnum.
J	Fahrzeugklasse	(4)	Art des Aufbaus
(5)	Bezeichnung der Fahrzeugklasse und des Aufbaus		
R	Farbe des Fahrzeugs	(11)	Code zu R
P.1	Hubraum in cm ³	P.2 P.4	Nennleistung in KW Nennrehzahl bei min ⁻¹
P.3	Kraftstoffart oder Energiequelle	(10)	Code zu P.3
K	Nummer der EG-Typgenehmigung oder ABE	(6)	Datum zu K
(17)	Merkmal zur Betriebsdauer		
(25)	Zusätzliche Vermerke der Zulassungsbehörde:		

Methodik der Aufbereitung und Auswertung

Die Zählungen des Fahrzeugbestandes werden jeweils mit dem Stichtag des 1.1. eines Jahres durchgeführt. Die Zählungen der Veränderungen des Fahrzeugbestandes (Neuzulassungen, Umschreibungen, Außerbetriebsetzungen u. a.) sind zeitraumbezogen. Für die amtliche Berichterstattung werden monatliche und jährliche sowie kumulierte Ergebnisse erzeugt. Im Rahmen der kostenpflichtigen Auftragsstatistiken sind darüber hinaus auch weitere individuelle Zeiträume möglich.

Für die statistische Auswertung wird ein fest definierter Datenkranz des ZFZR herangezogen. Die wichtigsten Erhebungsmerkmale bei den Aufbereitungen sind:

- Fahrzeugklasse und Art des Aufbaus (gemäß Verzeichnis zur Systematisierung von Kraftfahrzeugen und ihren Anhängern)
- Hersteller und Typ (gemäß Hersteller-/Typ-Schlüsselsystematik) bzw. Marken und Modelle
- Regionale Kennziffer (Bundesland, Zulassungsbezirk, Gemeinde)
- Haltergruppe/Wirtschaftszweig (gemäß entspr. Schlüssel-systematik)
- Kraftstoffart bzw. Energiequelle (Benzin, Diesel, Erdgas u. a.)

Der Inhalt und die Gliederung der Tabellen, Übersichten und Zeitreihen erfolgen nach sachlichen, räumlichen und zeitlichen Gesichtspunkten sowie nach Themenschwerpunkten.

Besonderheiten der Erhebung, Auswertung oder Darstellung

Bei regionaler Gliederung erfolgt die Zuordnung von Fahrzeugen der Bundespolizei und des THW zusammen mit den nicht eindeutig zuordnungsfähigen Fahrzeugen unter Sonstige.

Bei regionaler Gliederung ist der Wohnort des Halters bzw. der Firmensitz, die Niederlassung oder die Dienststelle maßgebend.

Eine regionale Gliederung nach Regierungsbezirken ist nicht einheitlich in allen Bundesländern gegeben. Durch Reformen wurden sie zunehmend reduziert. Auch die Bezeichnung ist nicht einheitlich.

Mit dem Ziel einer übersichtlichen Darstellung werden im Bedarfsfall Abschneidegrenzen gebildet. Fahrzeuge mit zu geringen Anteilen erscheinen dann ebenfalls unter Sonstige.

Beim Veränderungswert wird ein '.' gesetzt, wenn eine der beiden zu vergleichenden Zahlen kleiner als 100 ist.

Rechtsgrundlagen

Das Kraftfahrt-Bundesamt führt nach § 2 Abs. 1 Nr. 3 KBAG (Gesetz über die Errichtung eines Kraftfahrt-Bundesamtes vom 4.8.1951) im Rahmen der für die Bundesstatistik geltenden Bestimmungen die Erstellung, Auswertung und Veröffentlichung von Statistiken aus.

Die Führung des ZFZR erfolgt auf der Grundlage von § 2 Nr. 2 KBAG, §§ 31 - 47 Straßenverkehrsgesetz (StVG) sowie der Fahrzeug-Zulassungsverordnung (FZV).

Die Fahrzeugmeldungen der Zulassungsbehörden werden gemäß § 33 FZV übermittelt, für die Versicherungen besteht eine Meldepflicht gemäß § 26 Abs. 3 FZV.

Zeichenerklärung

Zusätzliche Kennzeichnung dargestellter Zahlen:

p	vorläufige Zahl
r	berichtigte Zahl
s	geschätzte Zahl
()	Aussagewert eingeschränkt
[]	Wert nicht signifikant
— oder	grundsätzliche Änderung innerhalb einer Reihung, die den zeitlichen Vergleich beeinträchtigt

Ersatz für nicht dargestellte Zahlen:

0	weniger als die Hälfte von 1 in der letzten besetzten Stelle, jedoch mehr als nichts
-	nichts vorhanden (genau null)
.	Zahlenwert unbekannt oder geheim zu halten
...	Angabe fällt später an
/	Zahlenwert nicht sicher genug
X	Tabellenfach gesperrt, weil Aussage nicht sinnvoll

Nähere Erklärungen finden Sie in den Methodischen Erläuterungen der verschiedenen Statistischen Mitteilungen.

Abweichungen in den Summen ergeben sich durch Rundung der Zahlen.

Begriffsbestimmungen zu Statistiken über Fahrzeugzulassungen

Bestand:

Summe aller im Zentralen Fahrzeugregister gespeicherten Kraftfahrzeuge und -anhänger (ausschließlich der außer Betrieb gesetzten Fahrzeuge) zum angegebenen Zählzeitpunkt.

Neuzulassung:

Erstmalige Zulassung und Registrierung eines fabrikneuen Fahrzeugs mit einem Kennzeichen in Deutschland. Es handelt sich hier also nicht um Fahrzeuge, die bereits im Ausland eine Straßenzulassung hatten, oder um solche, die in Deutschland schon registriert waren und außer Betrieb gesetzt wurden (siehe hierzu „Alt-“ und „Wiederzulassungen“).

Altzulassung:

Erstmalige Zulassung eines gebrauchten Fahrzeugs in Deutschland.

Wiederzulassung:

Zulassung eines Fahrzeugs, das außer Betrieb gesetzt war.

Besitzumschreibung:

Halterwechsel zugelassener Fahrzeuge.

Nicht mit einbezogen in diese Statistik werden die Fahrzeuge, deren Halter umziehen (lediglich regionale Veränderung in der Bestandsführung) oder ihren Namen ändern. Die Abgabe eines gebrauchten Fahrzeugs an einen Händler (z. B. bei Erwerb eines Neufahrzeugs) wird erst bei Weiterverkauf an einen neuen Halter als Umschreibung registriert, wenn der Händler dieses Fahrzeug, wie es üblich ist, nicht für sich zulässt.

Außerbetriebsetzung:

Abmeldung eines Fahrzeugs (z. B. zur Verschrottung, Ausfuhr ins Ausland oder Nutzung ausschließlich auf nicht öffentlichem Gelände, z. B. Firmengelände).

Hersteller:

Person oder Stelle, die gegenüber der Genehmigungsbehörde für alle Belange des Typgenehmigungsverfahrens sowie für die Sicherstellung der Übereinstimmung der Produktion verantwortlich ist. Es ist nicht von Bedeutung, dass sie direkt an allen Herstellungsphasen des Fahrzeugs, Systems, Bauteils oder der selbständigen technischen Einheit beteiligt ist, das bzw. die Gegenstand des Genehmigungsverfahrens ist. Die Herstellerangabe befindet sich auf dem Fabrikschild des Fahrzeugs und in dem dazugehörigen Zulassungsdokument.

Marke:

Handelsüblicher Name, unter dem die Hersteller ihre Modellreihen auf dem Fahrzeugmarkt anbieten. Er entspricht in der Regel dem Schriftzug bzw. dem Emblem am Fahrzeug. Die Markenzuordnung erfolgt aufgrund der im Zulassungsdokument aufgeführten Herstellernummer unter Einbeziehung aktueller Referenzdaten. Eine Abweichung zur typgenehmigungsbezogenen Herstellerbezeichnung ist möglich.

Modell:

Verkaufsbezeichnung, mit der ein Fahrzeugtyp oder eine Typgruppe einer Marke im Handel benannt wird. Sie entspricht in der Regel dem Schriftzug am Fahrzeug. Die Modellzuordnung erfolgt aufgrund der im Zulassungsdokument aufgeführten Typschlüsselnummer unter Einbeziehung aktueller Referenzdaten.

Segment:

Mit dem Ziel einer besseren statistischen Vergleichbarkeit wurde eine Gliederung der Pkw-Modelle nach Segmenten geschaffen. Die Eingruppierung der Modelle erfolgt anhand optischer, technischer und marktorientierter Merkmale. Die Bildung der Klassifizierungsmerkmale und die Zuordnung wird in enger Abstimmung mit Vertretern der Automobilindustrie vorgenommen. Im Zulassungsdokument sind diesbezügliche Merkmale nicht enthalten.

Emissionsklasse:

Die Zuordnung der Emissionsklasse basiert auf Grundlage des geltenden Typgenehmigungsrechts und dient dem Zulassungsverfahren. Zum besseren Verständnis werden, dem allgemeinen Sprachgebrauch folgend, Begriffe wie z. B. „EURO 3“ verwendet (siehe hierzu auch Erläuterungen zu den Emissionsklassen).

CO₂-Emission:

Wert des Kohlendioxidausstoßes (g/km), der im Rahmen des Typgenehmigungsverfahrens in einem auf dem Rollenprüfstand absolvierten Fahrzyklus ermittelt wurde.

Kraftstoffverbrauch:

Gem. Richtlinie 80/1268/EWG i.d.F. 93/116/EG wird der Kraftstoffverbrauch aus der Kohlendioxidemission mit folgenden Umrechnungsfaktoren berechnet.

Benzin: Faktor 23,7 (bei der Verbrennung von 1 L Benzin entstehen 2370 Gramm CO₂)
Diesel : „ 26,5
CNG : „ 17,9
LPG : „ 16,3

Nationale Fahrzeugarten bzw. EG-Fahrzeugklassen (z. B. M₁) (gemäß Verzeichnis zur Systematisierung von Kraftfahrzeugen und ihren Anhängern)

Kraftfahrzeug:

(gemäß Systematik der Straßenfahrzeuge - DIN 70 010)
Maschinell angetriebenes Straßenfahrzeug.

Kraftrad (L)

(gemäß Richtlinie 2002/24/EG):
Dazu gehören zwei- und dreirädrige sowie leichte vierrädrige Kraftfahrzeuge.
Im Einzelnen sind das:

Zulassungsfreies Kraftrad mit Versicherungskennzeichen (gesonderte Auswertung)

- **Kleinkraftrad (L1e, L2e)**
 - 2-rädrig (bis 50 cm³ und bis 45 km/h) (Klasse L1e)
 - Mofa (bis 25 km/h) (Klasse L1e)
 - Leichtmofa (bis 30 cm³, bis 0,5 kW und bis 20 km/h) (Klasse L1e)
 - 3-rädrig (bis 50 cm³ und bis 45 km/h) (Klasse L2e)
- **Leichtkraftfahrzeug (L6e)**
 - 4-rädrig (unter 350 kg Leermasse, bis 45 km/h und bis 50 cm³ bei Fremdzündungsmotoren bzw. bis 4 kW bei anderen Motortypen)

Zulassungspflichtiges/-freies Kraftrad mit amtlichem Kennzeichen

- **Kraftrad (L3e, mit Beiwagen L4e) (zulassungspflichtig)**
 - ohne Leistungsbeschränkung (2-rädrig, über 50 cm³ und/oder über 45 km/h)
 - mit Leistungsbeschränkung (2-rädrig, über 50 cm³ und/oder über 45 km/h, bis 25 kW und bis 0,16 kW/kg)
- **Kraftrad (L3e, mit Beiwagen L4e und Aufbauart B) (zulassungsfrei)**
 - Leichtkraftrad (2-rädrig, bis 125 cm³ und bis 11 kW)
- **Drei- und leichtes vierrädriges Kraftfahrzeug (L5e, L7e) (zulassungspflichtig)**
 - 3-rädrig (über 50 cm³ und/oder über 45 km/h) (Klasse L5e)
 - 4-rädrig zur Personenbeförderung (bis 400 kg Leermasse und bis 15 kW) (Klasse L7e)
 - 4-rädrig zur Güterbeförderung (bis 550 kg Leermasse und bis 15 kW) (Klasse L7e)

Personenkraftwagen (M₁):

(gemäß Richtlinie 70/156/EWG i. d. F. 2001/116/EG)

Kraftfahrzeug zur Personenbeförderung mit mindestens vier Rädern und mit höchstens acht Sitzplätzen außer dem Fahrersitz.

Gemäß dem Bautyp erfolgt eine Unterteilung der M₁-Fahrzeuge in Personenkraftwagen und Fahrzeuge mit besonderer Zweckbestimmung:

Personenkraftwagen (M₁)

- Limousine
- Schräghecklimousine
- Kombilimousine
- Coupe
- Cabrio-Limousine
- Mehrzweckfahrzeug
- Sonstige (Schwimmwagen, Amphibienfahrzeug, zulassungspflichtiger Krankenfahrstuhl und Motorschlitten)

Fahrzeug mit besonderer Zweckbestimmung (M₁)

- Wohnmobil
- Krankenwagen, Notarzteinsatzfahrzeug
- Leichenwagen
- Beschussgeschütztes Fahrzeug
- Sonstige

Kraftomnibus:

(gemäß Systematik der Straßenfahrzeuge - DIN 70 010)

Nutzfahrzeug, das nach seiner Bauart und Einrichtung zur Beförderung von mehr als 9 Personen (einschl. Fahrzeugführer) und ihres Reisegepäckes bestimmt ist. Er kann ein oder zwei Decks (Benennung: „Doppeldeckerbus“) haben.

Nutzfahrzeug:

Kraftfahrzeug, das auf Grund seiner Bauart zum Transport von Personen, Gütern und/oder zum Ziehen von Anhängerfahrzeugen bestimmt ist. Personenkraftwagen und Krafträder sind ausgeschlossen.

Lastkraftwagen:

(gemäß Systematik der Straßenfahrzeuge - DIN 70 010)

Nutzfahrzeug, das nach seiner Bauart und Einrichtung zum Transport von Gütern bestimmt ist.

Zugmaschine:

(gemäß Systematik der Straßenfahrzeuge - DIN 70 010)

Nutzfahrzeug, das ausschließlich oder überwiegend zum Mitführen von Anhängerfahrzeugen bestimmt ist.

Sattelzugmaschine:

(gemäß Systematik der Straßenfahrzeuge - DIN 70 010)

Zugmaschine, die eine besondere Vorrichtung zum Mitführen von Sattelanhängern hat, wobei ein wesentlicher Teil des Gewichtes des Sattelanhängers von der Sattelzugmaschine getragen wird.

Land- oder forstwirtschaftliche Zugmaschine auf Rädern (T):

(gemäß Richtlinie 74/150/EWG i. d. F. 2003/37/EG bzw. gemäß Systematik der Straßenfahrzeuge - DIN 70 010)

Zugmaschine, die nach ihrer Bauart und Ausrüstung auch zum Schieben, Tragen oder Antreiben von auswechselbaren Geräten bestimmt ist. Dazu gehören T-Fahrzeuge sowie Ackerschlepper und Geräteträger.

Sonstiges Kraftfahrzeug:

(gemäß Verzeichnis zur Systematisierung von Kraftfahrzeugen und ihren Anhängern)

- Feuerwehrkraftfahrzeug und Ähnliches
- Krankenfahstuhl (zulassungsfrei, zulassungspflichtig je nach Fahrzeugart bzw. -klasse z. B. M₁)
- Polizeikraftfahrzeug
- Post-, Funk- und Fernmeldefahrzeug
- Zivilschutzfahrzeug
- Sonstiges Kraftfahrzeug, soweit nicht aufgeführt

Selbstfahrende Arbeitsmaschine

- Arbeitsmaschine und Arbeitsgerät für Land- und Forstwirtschaft
- Arbeitsmaschine für Erdarbeiten und Straßenbau
- Sonstige Arbeitsmaschine

Kraftfahrzeuganhänger:

oder Anhängerfahrzeug (gemäß Systematik der Straßenfahrzeuge - DIN 70 010)

Nicht selbstfahrendes Straßenfahrzeug, das nach seiner Bauart dazu bestimmt ist, von einem Kraftfahrzeug mitgeführt zu werden.

Erläuterungen zu den Emissionsklassen

Pkw (Kfz der Klasse M₁ und M₁G einschließlich der Fahrzeuge mit besonderer Zweckbestimmung und Aufbauart SA über 2,8 t, SC und SD) ¹⁾

Leichte Pkw und Nutzfahrzeuge (Kfz der Klasse M₁, M₁G, M₂, M₂G, N₁, N₁G, N₂ und N₂G einschließlich der Fahrzeuge mit besonderer Zweckbestimmung) ²⁾

Emissions- gruppe	Klartext/Grundlage	Schlüsselnummer
EURO 5	EURO5;A;PI/CI; M, N1 I EURO5;B;CI;M1sozE ohneM1G ³⁾ EURO5;C;CI;M1G sozE ³⁾ EURO5;D;PI/CI; N1 II EURO5;E;PI/CI; N1 III, N2 EURO5;F;PI/CI; M, N1 I EURO5;G;CI;M1sozE ohneM1G ³⁾ EURO5;H;PI/CI; N1 II EURO5;I;PI/CI;N1 III, N2 EURO5;J;PI/CI; M, N1 I EURO5;K;CI;M1sozE ohneM1G ³⁾ EURO5;L;PI/CI; N1 II EURO5;M;PI/CI; N1 III, N2	35A0 35B0 35C0 35D0 35E0 35F0 35G0 35H0 35I0 35J0 35K0 35L0 35M0
EURO 4	EURO 4 98/69/EG I; B 1999/96/EG; B1; B2; C; EEV ^{1), 4)} 1999/96/EG; B1; B2 1999/96/EG; C; EEV ⁴⁾	0462-0464 0465, 0466, 0635 0473-0475 0680, 0681, 0683, 0684 0690, 0691
EURO 3	S-ARM D4/ D4 I EURO 3 98/69/EG I, A EURO 3/D4 98/69/EG I-III; A/D4 I 98/69/EG II-III, B 1999/96/EG; A	0432, 0433, 0438, 0439, 0443 0444, 0445, 0446 0447, 0448, 0634 0453, 0454, 0455 0456-0461 0467-0470, 0645, 0655 0472, 0670, 0671
EURO 2	Schadstoffarm EURO 2 96/69/EG I S-ARM D3/ D3 I 98/69/EG II-III; A 91/542/EWG; B SKL: S2 SKL: S2, GKL: G1 SKL: S2, GKL: G1 OEST 96/69/EG I 98/69/EG II; A 98/69/EG III; A 94/12/EG (M) 94/12/EG (M), GKL: G1	0425, 0426, 0435, 0441 0427 0430, 0431, 0436, 0437, 0442 0449-0452 0471 0620 0621 0622 0633 0644 0654 0660 0661

Fortsetzung:

Pkw (Kfz der Klasse M₁ und M₁G einschließlich Fahrzeuge mit besonderer Zweckbestimmung)

Emissionsgruppe	Klartext/Grundlage	Schlüsselnummer
EURO 1	Anlage XXIII US-Norm SCHADSTOFFARM E1 Schadstoffarm E2 S-ARM:93/59/I,G:92/97 96/69/EG II-III SKL: S1 SKL: S1, GKL: G1 SKL: S1, GKL: G1 OEST 93/59/EWG I-III 93/59/I GKL: G1 93/59/I GKL: G1 OEST 93/59/II GKL: G1 93/59/II GKL: G1 OEST 96/69/EG II 93/59/III GKL: G1 93/59/III GKL: G1 OEST S-ARM:93/59/EWG I	0401, 0402, 0412 0411, 0413 0414, 0416, 0421, 0434, 0440, 0477 0422 0428, 0429, 0653 0610 0611 0612 0630, 0640, 0650 0631 0632 0641 0642 0643 0651 0652 0418, 9991 (03, 04, 09 mit GKAT)
Sonstige	Nicht bzw. bedingt schadstoffreduziert, Emissionsklasse unbekannt und Oldtimer	...

Nutzfahrzeuge (Kfz der Klasse M₂, M₂G, M₃, M₃G und N einschließlich Fahrzeuge mit besonderer Zweckbestimmung sowie teilweise T-Fahrzeuge⁵⁾)

Emissionsgruppe	Klartext/Grundlage	Schlüsselnummer
EEV⁴⁾	1999/96/EG; C; EEV	0690, 0691
S5	1999/96/EG; B2	0683, 0684
S4	98/69/EG I; B 1999/96/EG; B1	0635 0680, 0681
S3	98/69/EG I; A 98/69/EG II; B 98/69/EG III; B 1999/96/EG; A	0634 0645 0655 0670, 0671
S2	SKL: S2 SKL: S2, GKL: G1 96/69/EG I 98/69/EG II; A 98/69/EG III; A 94/12/EG (M)	0620 0621, 0622 0633 0644 0654 0660, 0661
S1	SKL: S1 SKL: S1, GKL: G1 93/59/EWG I-III 93/59/I GKL: G1 96/69/EG II-III 93/59/II GKL: G1 93/59/III GKL: G1	0610 0611, 0612 0630, 0640, 0650 0631, 0632 0643, 0653 0641, 0642 0651, 0652
Sonstige	Nicht bzw. bedingt schadstoffreduziert, Emissionsklasse unbekannt und Oldtimer	...

**Fortsetzung:
Krafträder (2-rädrige Kfz der Klasse L3e und L4e)**

Emissionsgruppe	Klartext/Grundlage	Schlüsselnummer
EURO 3	2002/51: B: unter 150 cm ³ 2002/51: B: ab 150 cm ³ 2006/72; C; unter 130 km/h 2006/72; C; ab 130 km/h	0211 0212 0213 0214
EURO 2	2002/51: A: unter 150 cm ³ 2002/51: A: ab 150 cm ³	0209 0210
EURO 1	97/24: über 80-175 cm ³ ; 4-T 97/24: über 175 cm ³ ; 4-T	0205 0206
Sonstige	Nicht bzw. bedingt schadstoffreduziert, Emissionsklasse unbekannt und Oldtimer	...

Krafträder (3- und leichte 4-rädrige Kfz der Klasse L5e und L7e)

Emissionsgruppe	Klartext/Grundlage	Schlüsselnummer
EURO 2	2002/51; A:FZM.3-4RAED. 2002/51; A:SZM.3-4RAED.	0309 0310
EURO 1	97/24:4-TAKT; o. Zuschlag 97/24:2-TAKT; m. Zuschlag 97/24:4-TAKT; m. Zuschlag	0306 0307 0308
Sonstige	Nicht bzw. bedingt schadstoffreduziert, Emissionsklasse unbekannt und Oldtimer	...

¹⁾ EURO 1 bis 4 gilt für Fahrzeuge, die die Abgasvorschriften nach 70/220/EG ff erfüllen (Schlüsselnummer beginnend mit 04.. oder 06..)-
²⁾ Die Abgasvorschrift 70/220/EG wird durch die VO (EG) 715/2007 abgelöst und gilt für **leichte Pkw und Nutzfahrzeuge** mit einer Bezugsmasse (= Masse fahrbereites Fzg. abzgl. Pauschalmasse d. Fahrers von 75 kg u. zzgl. Pauschalmasse von 100 kg) bis zu 2.610 kg (auf Antrag des Herstellers bis max. 2.840 kg möglich). EURO 5 gilt für Fahrzeuge, die die Abgasvorschrift VO (EG) 715/2007 und die Durchführungsmaßnahmen (VO (EG) .../2008) erfüllen (Schlüsselnummer beginnend mit 3...)-³⁾ Nationale Abkürzung für die Begriffsbestimmung „Fahrzeuge für besondere soziale Erfordernisse“ (s. Kap. I, Artikel 3 Nr. 2 VO (EG) 715/2007).-⁴⁾ Zu EEV (= Enhanced Environmentally Friendly Vehicle = besonders umweltfreundliches Fzg.) gehören Fahrzeuge, die freiwillig die Stufe C der Abgasvorschrift 1999/96/EG nachweisen und damit automatisch auch die SKL:S 5 (=EURO V) erfüllen. Die Zuordnung dient der emissionsbezogenen Besteuerung von Kraftfahrzeugen.-⁵⁾ T-Fahrzeuge müssen die Abgasvorschrift 2000/25/EG i. V. m. d. 97/68/EG erfüllen. Im Jahr 2006 wurden für T-Fahrzeuge eigene Schlüsselnummern beginnend mit 08.. eingeführt (vorher wurden die Schlüsselnummern der Nutzfahrzeuge verwendet). Da keine Eurostufenzuordnung erfolgen kann, wurden diese Schlüsselnummern nicht abgedruckt.

Alphabetisches Kreisverzeichnis

Blatt 1

Kreis	Seite					
	N		U		A	
A						
Aachen, Stadt	8/9	28-31	60/61	80-83	112/113	132-135
Ahrweiler	10/11	32-35	62/63	84-87	114/115	136-139
Aichach-Friedberg	16/17	44-47	68/69	96-99	120/121	148-151
Alb-Donau-Kreis	12/13	36-39	64/65	88-91	116/117	140-143
Altenburger Land	18/19	48-51	70/71	100-103	122/123	152-155
Altenkirchen (Westerwald)	10/11	32-35	62/63	84-87	114/115	136-139
Altmarkkreis Salzwedel	18/19	48-51	70/71	100-103	122/123	152-155
Altötting	12/13	36-39	64/65	88-91	116/117	140-143
Alzey-Worms	10/11	32-35	64/65	88-91	114/115	136-139
Amberg, Stadt	14/15	40-43	66/67	92-95	118/119	144-147
Amberg-Weizsach	14/15	40-43	66/67	92-95	118/119	144-147
Ammerland	6/7	24-27	58/59	76-79	110/111	128-131
Anhalt-Bitterfeld	18/19	48-51	70/71	100-103	122/123	152-155
Ansbach, Stadt	14/15	40-43	66/67	92-95	118/119	144-147
Ansbach	14/15	40-43	66/67	92-95	118/119	144-147
Aschaffenburg, Stadt	14/15	40-43	66/67	92-95	118/119	144-147
Aschaffenburg	14/15	40-43	66/67	92-95	118/119	144-147
Augsburg, Stadt	16/17	44-47	68/69	96-99	120/121	148-151
Augsburg	16/17	44-47	68/69	96-99	120/121	148-151
Aurich	6/7	24-27	58/59	76-79	110/111	128-131
B						
Bad Doberan	16/17	44-47	68/69	96-99	120/121	148-151
Bad Dürkheim	10/11	32-35	64/65	88-91	116/117	140-143
Baden-Baden, Stadt	12/13	36-39	64/65	88-91	116/117	140-143
Bad Kissingen	14/15	40-43	66/67	92-95	118/119	144-147
Bad Kreuznach	10/11	32-35	62/63	84-87	114/115	136-139
Bad Tölz-Wolfratshausen	12/13	36-39	66/67	92-95	116/117	140-143
Bamberg, Stadt	14/15	40-43	66/67	92-95	118/119	144-147
Bamberg	14/15	40-43	66/67	92-95	118/119	144-147
Barnim	16/17	44-47	68/69	96-99	120/121	148-151
Bautzen	18/19	48-51	70/71	100-103	122/123	152-155
Bayreuth, Stadt	14/15	40-43	66/67	92-95	118/119	144-147
Bayreuth	14/15	40-43	66/67	92-95	118/119	144-147
Berchtesgadener Land	12/13	36-39	64/65	88-91	116/117	140-143
Bergstraße	10/11	32-35	62/63	84-87	114/115	136-139
Berlin	16/17	44-47	68/69	96-99	120/121	148-151
Bernkastel-Wittlich	10/11	32-35	62/63	84-87	114/115	136-139
Biberach	12/13	36-39	64/65	88-91	116/117	140-143
Bielefeld, Stadt	8/9	28-31	60/61	80-83	112/113	132-135
Birkenfeld	10/11	32-35	62/63	84-87	114/115	136-139
Bochum, Stadt	8/9	28-31	60/61	80-83	112/113	132-135
Bodenseekreis	12/13	36-39	64/65	88-91	116/117	140-143
Böblingen	12/13	36-39	64/65	88-91	116/117	140-143
Börde	18/19	48-51	70/71	100-103	122/123	152-155
Bonn, Stadt	8/9	28-31	60/61	80-83	112/113	132-135
Borken	8/9	28-31	60/61	80-83	112/113	132-135
Bottrop, Stadt	8/9	28-31	60/61	80-83	112/113	132-135
Brandenburg an der Havel, Stadt	16/17	44-47	68/69	96-99	120/121	148-151
Braunschweig, Stadt	6/7	24-27	58/59	76-79	110/111	128-131
Breisgau-Hochschwarzwald	12/13	36-39	64/65	88-91	116/117	140-143
Bremen, Stadt	8/9	28-31	60/61	80-83	112/113	132-135
Bremerhaven, Stadt	8/9	28-31	60/61	80-83	112/113	132-135
Burgenlandkreis	18/19	48-51	70/71	100-103	122/123	152-155
C						
Calw	12/13	36-39	64/65	88-91	116/117	140-143
Celle	6/7	24-27	58/59	76-79	110/111	128-131
Cham	14/15	40-43	66/67	92-95	118/119	144-147
Chemnitz, Stadt	18/19	48-51	70/71	100-103	122/123	152-155
Cloppenburg	6/7	24-27	58/59	76-79	110/111	128-131
Coburg, Stadt	14/15	40-43	66/67	92-95	118/119	144-147
Coburg	14/15	40-43	66/67	92-95	118/119	144-147
Cochem-Zell	10/11	32-35	62/63	84-87	114/115	136-139
Coesfeld	8/9	28-31	60/61	80-83	112/113	132-135
Cottbus, Stadt	16/17	44-47	68/69	96-99	120/121	148-151
Cuxhaven	6/7	24-27	58/59	76-79	110/111	128-131

Alphabetisches Kreisverzeichnis

Blatt 2

Kreis	Seite					
	N		U		A	
D						
Dachau	12/13	36-39	66/67	92-95	116/117	140-143
Dahme-Spreewald	16/17	44-47	68/69	96-99	120/121	148-151
Darmstadt, Stadt	10/11	32-35	62/63	84-87	114/115	136-139
Darmstadt-Dieburg	10/11	32-35	62/63	84-87	114/115	136-139
Deggendorf	14/15	40-43	66/67	92-95	118/119	144-147
Delmenhorst, Stadt	6/7	24-27	58/59	76-79	110/111	128-131
Demmin	16/17	44-47	68/69	96-99	120/121	148-151
Dessau-Rosslau, Stadt	18/19	48-51	70/71	100-103	122/123	152-155
Diepholz	6/7	24-27	58/59	76-79	110/111	128-131
Dillingen an der Donau	16/17	44-47	68/69	96-99	120/121	148-151
Dingolfing-Landau	14/15	40-43	66/67	92-95	118/119	144-147
Dithmarschen	6/7	24-27	58/59	76-79	110/111	128-131
Donau-Ries	16/17	44-47	68/69	96-99	120/121	148-151
Donnersbergkreis	10/11	32-35	64/65	88-91	116/117	140-143
Dortmund, Stadt	8/9	28-31	60/61	80-83	112/113	132-135
Dresden, Stadt	18/19	48-51	70/71	100-103	122/123	152-155
Düren	8/9	28-31	60/61	80-83	112/113	132-135
Düsseldorf, Stadt	8/9	28-31	60/61	80-83	112/113	132-135
Duisburg, Stadt	8/9	28-31	60/61	80-83	112/113	132-135
E						
Ebersberg	12/13	36-39	66/67	92-95	118/119	144-147
Eichsfeld	18/19	48-51	70/71	100-103	122/123	152-155
Eichstätt	12/13	36-39	66/67	92-95	118/119	144-147
Eifelkreis-Bitburg-Prüm	10/11	32-35	62/63	84-87	114/115	136-139
Eisenach Stadt	18/19	48-51	70/71	100-103	122/123	152-155
Elbe-Elster	16/17	44-47	68/69	96-99	120/121	148-151
Emden, Stadt	6/7	24-27	58/59	76-79	110/111	128-131
Emmendingen	12/13	36-39	64/65	88-91	116/117	140-143
Emsland	6/7	24-27	58/59	76-79	110/111	128-131
Ennepe-Ruhr-Kreis	8/9	28-31	60/61	80-83	112/113	132-135
Enzkreis	12/13	36-39	64/65	88-91	116/117	140-143
Erding	14/15	40-43	66/67	92-95	118/119	144-147
Erfurt, Stadt	18/19	48-51	70/71	100-103	122/123	152-155
Erlangen, Stadt	14/15	40-43	66/67	92-95	118/119	144-147
Erlangen-Höchstadt	14/15	40-43	66/67	92-95	118/119	144-147
Erzgebirgskreis	18/19	48-51	70/71	100-103	122/123	152-155
Essen, Stadt	8/9	28-31	60/61	80-83	112/113	132-135
Eßlingen	12/13	36-39	64/65	88-91	116/117	140-143
Euskirchen	8/9	28-31	60/61	80-83	112/113	132-135
F						
Flensburg, Stadt	6/7	24-27	58/59	76-79	110/111	128-131
Forchheim	14/15	40-43	66/67	92-95	118/119	144-147
Frankenthal (Pfalz), Stadt	10/11	32-35	62/63	84-87	114/115	136-139
Frankfurt am Main, Stadt	10/11	32-35	62/63	84-87	114/115	136-139
Frankfurt an der Oder, Stadt	16/17	44-47	68/69	96-99	120/121	148-151
Freiburg im Breisgau, Stadt	12/13	36-39	64/65	88-91	116/117	140-143
Freising	14/15	40-43	66/67	92-95	118/119	144-147
Freudenstadt	12/13	36-39	64/65	88-91	116/117	140-143
Freyung-Grafenau	14/15	40-43	66/67	92-95	118/119	144-147
Friesland	6/7	24-27	58/59	76-79	110/111	128-131
Fürstenfeldbruck	14/15	40-43	66/67	92-95	118/119	144-147
Fürth, Stadt	14/15	40-43	66/67	92-95	118/119	144-147
Fürth	14/15	40-43	66/67	92-95	118/119	144-147
Fulda	10/11	32-35	62/63	84-87	114/115	136-139
G						
Garmisch-Partenkirchen	14/15	40-43	66/67	92-95	118/119	144-147
Gelsenkirchen, Stadt	8/9	28-31	60/61	80-83	112/113	132-135
Germersheim	12/13	36-39	64/65	88-91	116/117	140-143
Gera, Stadt	18/19	48-51	70/71	100-103	122/123	152-155
Gießen	10/11	32-35	62/63	84-87	114/115	136-139
Gifhorn	6/7	24-27	58/59	76-79	110/111	128-131
Göppingen	12/13	36-39	64/65	88-91	116/117	140-143

Alphabetisches Kreisverzeichnis

Blatt 3

Kreis	Seite					
	N		U		A	
Görlitz	18/19	48-51	70/71	100-103	122/123	152-155
Göttingen	6/7	24-27	58/59	76-79	110/111	128-131
Goslar	6/7	24-27	58/59	76-79	110/111	128-131
Gotha	18/19	48-51	70/71	100-103	122/123	152-155
Grafschaft Bentheim	6/7	24-27	58/59	76-79	110/111	128-131
Greifswald, Stadt	16/17	44-47	68/69	96-99	120/121	148-151
Greiz	18/19	48-51	70/71	100-103	122/123	152-155
Groß-Gerau	10/11	32-35	62/63	84-87	114/115	136-139
Günzburg	16/17	44-47	68/69	96-99	120/121	148-151
Güstrow	16/17	44-47	68/69	96-99	120/121	148-151
Gütersloh	8/9	28-31	60/61	80-83	112/113	132-135
H						
Hagen, Stadt	8/9	28-31	60/61	80-83	112/113	132-135
Halle/Saale, Stadt	18/19	48-51	70/71	100-103	122/123	152-155
Hamburg	6/7	24-27	58/59	76-79	110/111	128-131
Hamelnd-Pyrmont	6/7	24-27	58/59	76-79	110/111	128-131
Hamm, Stadt	8/9	28-31	60/61	80-83	112/113	128-131
Hannover	6/7	24-27	58/59	76-79	110/111	128-131
Harburg	6/7	24-27	58/59	76-79	110/111	128-131
Harz	18/19	48-51	70/71	100-103	122/123	152-155
Haßberge	14/15	40-43	68/69	96-99	118/119	144-147
Havelland	16/17	44-47	68/69	96-99	120/121	148-151
Heidelberg, Stadt	12/13	36-39	64/65	88-91	116/117	140-143
Heidenheim	12/13	36-39	64/65	88-91	116/117	140-143
Heilbronn, Stadt	12/13	36-39	64/65	88-91	116/117	140-143
Heilbronn	12/13	36-39	64/65	88-91	116/117	140-143
Heinsberg	8/9	28-31	60/61	80-83	112/113	132-135
Helmstedt	6/7	24-27	58/59	76-79	110/111	128-131
Herford	8/9	28-31	60/61	80-83	112/113	132-135
Herne, Stadt	8/9	28-31	60/61	80-83	112/113	132-135
Hersfeld-Rotenburg	10/11	32-35	62/63	84-87	114/115	136-139
Herzogtum-Lauenburg	6/7	24-27	58/59	76-79	110/111	128-131
Hildburghausen	18/19	48-51	70/71	100-103	122/123	152-155
Hildesheim	6/7	24-27	58/59	76-79	110/111	128-131
Hochsauerlandkreis	8/9	28-31	60/61	80-83	112/113	132-135
Hochtaunuskreis	10/11	32-35	62/63	84-87	114/115	136-139
Höxter	8/9	28-31	60/61	80-83	112/113	132-135
Hof, Stadt	14/15	40-43	66/67	92-95	118/119	144-147
Hof	14/15	40-43	66/67	92-95	118/119	144-147
Hohenlohekreis	12/13	36-39	64/65	88-91	116/117	140-143
Holzminden	6/7	24-27	58/59	76-79	110/111	128-131
I						
Ilm-Kreis	18/19	48-51	70/71	100-103	122/123	152-155
Ingolstadt, Stadt	12/13	36-39	64/65	88-91	116/117	140-143
J						
Jena, Stadt	18/19	48-51	70/71	100-103	122/123	152-155
Jerichower Land	18/19	48-51	70/71	100-103	122/123	152-155
K						
Kaiserslautern, Stadt	10/11	32-35	62/63	84-87	114/115	136-139
Kaiserslautern	12/13	36-39	64/65	88-91	116/117	140-143
Karlsruhe, Stadt	12/13	36-39	64/65	88-91	116/117	140-143
Karlsruhe	12/13	36-39	64/65	88-91	116/117	140-143
Kassel, Stadt	10/11	32-35	62/63	84-87	114/115	136-139
Kassel, Land	10/11	32-35	62/63	84-87	114/115	136-139
Kaufbeuren, Stadt	16/17	44-47	68/69	96-99	120/121	148-151
Kelheim	14/15	40-43	66/67	92-95	118/119	144-147
Kempten (Allgäu), Stadt	16/17	44-47	68/69	96-99	120/121	148-151
Kiel, Stadt	6/7	24-27	58/59	76-79	110/111	128-131
Kitzingen	14/15	40-43	68/69	96-99	120/121	148-151
Kleve	8/9	28-31	60/61	80-83	112/113	132-135
Koblenz, Stadt	10/11	32-35	62/63	84-87	114/115	136-139
Köln, Stadt	8/9	28-31	60/61	80-83	112/113	132-135

Alphabetisches Kreisverzeichnis

Blatt 4

Kreis	Seite					
	N		U		A	
Konstanz	12/13	36-39	64/65	88-91	116/117	140-143
Krefeld, Stadt	8/9	28-31	60/61	80-83	112/113	132-135
Kronach	14/15	40-43	66/67	92-95	118/119	144-147
Kulmbach	14/15	40-43	66/67	92-95	118/119	144-147
Kusel	12/13	36-39	64/65	88-91	116/117	140-143
Kyffhäuserkreis	18/19	48-51	70/71	100-103	122/123	152-155
L						
Lahn-Dill-Kreis	10/11	32-35	62/63	84-87	114/115	136-139
Landau in der Pfalz, Stadt	10/11	32-35	62/63	84-87	114/115	136-139
Landsberg am Lech	14/15	40-43	66/67	92-95	118/119	144-147
Landshut, Stadt	14/15	40-43	66/67	92-95	118/119	144-147
Landshut	14/15	40-43	66/67	92-95	118/119	144-147
Leer	6/7	24-27	58/59	76-79	110/111	128-131
Leipzig, Stadt	18/19	48-51	70/71	100-103	122/123	152-155
Leipzig	18/19	48-51	70/71	100-103	122/123	152-155
Leverkusen, Stadt	8/9	28-31	60/61	80-83	112/113	132-135
Lichtenfels	14/15	40-43	66/67	92-95	118/119	144-147
Limburg-Weilburg	10/11	32-35	62/63	84-87	114/115	136-139
Lindau (Bodensee)	16/17	44-47	68/69	96-99	120/121	148-151
Lippe	8/9	28-31	60/61	80-83	112/113	132-135
Lörrach	12/13	36-39	64/65	88-91	116/117	140-143
Ludwigsburg	12/13	36-39	64/65	88-91	116/117	140-143
Ludwigshafen am Rhein, Stadt	10/11	32-35	62/63	84-87	114/115	136-139
Ludwigslust	16/17	44-47	68/69	96-99	120/121	148-151
Lübeck, Stadt	6/7	24-27	58/59	76-79	110/111	128-131
Lüchow-Dannenberg	6/7	24-27	58/59	76-79	110/111	128-131
Lüneburg	6/7	24-27	58/59	76-79	110/111	128-131
M						
Märkischer Kreis	8/9	28-31	60/61	80-83	112/113	132-135
Märkisch-Oderland	16/17	44-47	68/69	96-99	120/121	148-151
Magdeburg, Stadt	18/19	48-51	70/71	100-103	122/123	152-155
Main-Kinzig-Kreis	10/11	32-35	62/63	84-87	114/115	136-139
Main-Spessart	16/17	44-47	68/69	96-99	120/121	148-151
Main-Tauber-Kreis	12/13	36-39	64/65	88-91	116/117	140-143
Main-Taunus-Kreis	10/11	32-35	62/63	84-87	114/115	136-139
Mainz, Stadt	10/11	32-35	62/63	84-87	114/115	136-139
Mainz-Bingen	12/13	36-39	64/65	88-91	116/117	140-143
Mannheim, Stadt	12/13	36-39	64/65	88-91	116/117	140-143
Mansfeld-Suedharz	18/19	48-51	70/71	100-103	122/123	152-155
Marburg-Biedenkopf	10/11	32-35	62/63	84-87	114/115	136-139
Mayen-Koblenz	10/11	32-35	62/63	84-87	114/115	136-139
Mecklenburg-Strelitz	16/17	44-47	68/69	96-99	120/121	148-151
Meißen	18/19	48-51	70/71	100-103	122/123	152-155
Memmingen, Stadt	16/17	44-47	68/69	96-99	120/121	148-151
Merzig-Wadern	16/17	44-47	68/69	96-99	120/121	148-151
Mettmann	8/9	28-31	60/61	80-83	112/113	132-135
Miesbach	14/15	40-43	66/67	92-95	118/119	144-147
Miltenberg	14/15	40-43	68/69	96-99	120/121	148-151
Minden-Lübbecke	8/9	28-31	60/61	80-83	112/113	132-135
Mittelsachsen	18/19	48-51	70/71	100-103	122/123	152-155
Mönchengladbach, Stadt	8/9	28-31	60/61	80-83	112/113	132-135
Mueritz	16/17	44-47	68/69	96-99	120/121	148-151
Mühdorf am Inn	14/15	40-43	66/67	92-95	118/119	144-147
Mühlheim an der Ruhr, Stadt	8/9	28-31	60/61	80-83	112/113	132-135
München, Stadt	12/13	36-39	64/65	88-91	116/117	140-143
München	14/15	40-43	66/67	92-95	118/119	144-147
Münster, Stadt	8/9	28-31	60/61	80-83	112/113	132-135
N						
Neckar-Odenwald-Kreis	12/13	36-39	64/65	88-91	116/117	140-143
Neubrandenburg, Stadt	16/17	44-47	68/69	96-99	120/121	148-151
Neuburg-Schrobenhausen	14/15	40-43	66/67	92-95	118/119	144-147
Neumarkt in der Oberpfalz	14/15	40-43	66/67	92-95	118/119	144-147
Neumünster, Stadt	6/7	24-27	58/59	76-79	110/111	128-131
Neunkirchen	16/17	44-47	68/69	96-99	120/121	148-151

Alphabetisches Kreisverzeichnis

Blatt 5

Kreis	Seite					
	N		U		A	
Neuß	8/9	28-31	60/61	80-83	112/113	132-135
Neustadt/Aisch-Windsheim	14/15	40-43	66/67	92-95	118/119	144-147
Neustadt an der Waldnaab	14/15	40-43	66/67	92-95	118/119	144-147
Neustadt an der Weinstraße, Stadt	10/11	32-35	62/63	84-87	114/115	136-139
Neu-Ulm	16/17	44-47	68/69	96-99	120/121	148-151
Neuwied	10/11	32-35	62/63	84-87	114/115	136-139
Nienburg (Weser)	6/7	24-27	58/59	76-79	110/111	128-131
Nordfriesland	6/7	24-27	58/59	76-79	110/111	128-131
Nordsachsen	18/19	48-51	70/71	100-103	122/123	152-155
Nordhausen	18/19	48-51	70/71	100-103	122/123	152-155
Nordvorpommern	16/17	44-47	68/69	96-99	120/121	148-151
Nordwestmecklenburg	16/17	44-47	68/69	96-99	120/121	148-151
Northeim	6/7	24-27	58/59	76-79	110/111	128-131
Nürnberg, Stadt	14/15	40-43	66/67	92-95	118/119	144-147
Nürnberger Land	14/15	40-43	66/67	92-95	118/119	144-147
O						
Oberallgäu	16/17	44-47	68/69	96-99	120/121	148-151
Oberbergischer Kreis	8/9	28-31	60/61	80-83	112/113	132-135
Oberhausen, Stadt	8/9	28-31	60/61	80-83	112/113	132-135
Oberhavel	16/17	44-47	68/69	96-99	120/121	148-151
Oberspreewald-Lausitz	16/17	44-47	68/69	96-99	120/121	148-151
Odenwaldkreis	10/11	32-35	62/63	84-87	114/115	136-139
Oder-Spree	16/17	44-47	68/69	96-99	120/121	148-151
Offenbach am Main, Stadt	10/11	32-35	62/63	84-87	114/115	136-139
Offenbach	10/11	32-35	62/63	84-87	114/115	136-139
Oldenburg (Oldenburg), Stadt	6/7	24-27	58/59	76-79	110/111	128-131
Oldenburg (Oldenburg)	6/7	24-27	58/59	76-79	110/111	128-131
Olpe	8/9	28-31	60/61	80-83	112/113	132-135
Ortenaukreis	12/13	36-39	64/65	88-91	116/117	140-143
Osnabrück, Stadt	6/7	24-27	58/59	76-79	110/111	128-131
Osnabrück	6/7	24-27	58/59	76-79	110/111	128-131
Ostalbkreis	12/13	36-39	64/65	88-91	116/117	140-143
Ostallgäu	16/17	44-47	68/69	96-99	120/121	148-151
Osterholz	6/7	24-27	58/59	76-79	110/111	128-131
Osterode am Harz	6/7	24-27	58/59	76-79	110/111	128-131
Ostholstein	6/7	24-27	58/59	76-79	110/111	128-131
Ostprignitz-Ruppin	16/17	44-47	68/69	96-99	120/121	148-151
Ostvorpommern	16/17	44-47	70/71	100-103	120/121	148-151
P						
Paderborn	8/9	28-31	60/61	80-83	112/113	132-135
Parchim	16/17	44-47	70/71	100-103	120/121	148-151
Passau, Stadt	14/15	40-43	66/67	92-95	118/119	144-147
Passau	14/15	40-43	66/67	92-95	118/119	144-147
Peine	6/7	24-27	58/59	76-79	110/111	128-131
Pfaffenhofen an der Ilm	14/15	40-43	66/67	92-95	118/119	144-147
Pforzheim, Stadt	12/13	36-39	64/65	88-91	116/117	140-143
Pinneberg	6/7	24-27	58/59	76-79	110/111	128-131
Pirmasens, Stadt	10/11	32-35	62/63	84-87	114/115	136-139
Plön	6/7	24-27	58/59	76-79	110/111	128-131
Potsdam, Stadt	16/17	44-47	68/69	96-99	120/121	148-151
Potsdam-Mittelmark	16/17	44-47	68/69	96-99	120/121	148-151
Prignitz	16/17	44-47	68/69	96-99	120/121	148-151
R						
Rastatt	12/13	36-39	64/65	88-91	116/117	140-143
Ravensburg	12/13	36-39	64/65	88-91	116/117	140-143
Recklinghausen	8/9	28-31	60/61	80-83	112/113	132-135
Regen	14/15	40-43	66/67	92-95	118/119	144-147
Regensburg, Stadt	14/15	40-43	66/67	92-95	118/119	144-147
Regensburg	14/15	40-43	66/67	92-95	118/119	144-147
Remscheid, Stadt	8/9	28-31	60/61	80-83	112/113	132-135
Rems-Murr-Kreis	12/13	36-39	64/65	88-91	116/117	140-143
Rendsburg-Eckernförde	6/7	24-27	58/59	76-79	110/111	128-131
Reutlingen	12/13	36-39	64/65	88-91	116/117	140-143
Rhein-Erft-Kreis	8/9	28-31	60/61	80-83	112/113	132-135

Alphabetisches Kreisverzeichnis

Blatt 6

Kreis	Seite					
	N		U		A	
Rhein-Hunsrück-Kreis	10/11	32-35	62/63	84-87	114/115	136-139
Rhein-Lahn-Kreis	10/11	32-35	62/63	84-87	114/115	136-139
Rhein-Neckar-Kreis	12/13	36-39	64/65	88-91	116/117	140-143
Rhein-Pfalz-Kreis	12/13	36-39	64/65	88-91	116/117	140-143
Rhein-Sieg-Kreis	8/9	28-31	60/61	80-83	112/113	132-135
Rheingau-Taunus-Kreis	10/11	32-35	62/63	84-87	114/115	136-139
Rheinisch-Bergischer Kreis	8/9	28-31	60/61	80-83	112/113	136-139
Rhön-Grabfeld	14/15	40-43	68/69	96-99	118/119	144-147
Rosenheim, Stadt	12/13	36-39	64/65	88-91	116/117	140-143
Rosenheim	14/15	40-43	66/67	92-95	118/119	144-147
Rostock, Stadt	16/17	44-47	68/69	96-99	120/121	148-151
Rotenburg (Wümme)	6/7	24-27	58/59	76-79	110/111	128-131
Roth	14/15	40-43	66/67	92-95	118/119	144-147
Rottal-Inn	14/15	40-43	66/67	92-95	118/119	144-147
Rottweil	12/13	36-39	64/65	88-91	116/117	140-143
Rügen	18/19	48-51	70/71	100-103	122/123	152-155
S						
Saale-Holzland-Kreis	18/19	48-51	70/71	100-103	122/123	152-155
Saale-Orla-Kreis	18/19	48-51	70/71	100-103	122/123	152-155
Saalekreis	18/19	48-51	70/71	100-103	122/123	152-155
Saalfeld-Rudolstadt	18/19	48-51	70/71	100-103	122/123	152-155
Saarbrücken, Stadtverband	16/17	44-47	68/69	96-99	120/121	148-151
Saarlouis	16/17	44-47	68/69	96-99	120/121	148-151
Saar-Pfalz-Kreis	16/17	44-47	68/69	96-99	120/121	148-151
Sächsische Schweiz Osterzgeb.	18/19	48-51	70/71	100-103	122/123	152-155
Salzgitter, Stadt	6/7	24-27	58/59	76-79	110/111	128-131
Salzlandkreis	18/19	48-51	70/71	100-103	122/123	152-155
Sankt Wendel	16/17	44-47	68/69	96-99	120/121	148-151
Schaumburg	6/7	24-27	58/59	76-79	110/111	128-131
Schleswig-Flensburg	6/7	24-27	58/59	76-79	110/111	128-131
Schmalkalden-Meiningen	18/19	48-51	70/71	100-103	122/123	152-155
Schwabach, Stadt	14/15	40-43	66/67	92-95	118/119	144-147
Schwäbisch Hall	12/13	36-39	64/65	88-91	116/117	140-143
Schwalm-Eder-Kreis	10/11	32-35	62/63	84-87	114/115	136-139
Schwandorf	14/15	40-43	66/67	92-95	118/119	144-147
Schwarzwald-Baar-Kreis	12/13	36-39	64/65	88-91	116/117	140-143
Schweinfurt, Stadt	14/15	40-43	66/67	92-95	118/119	144-147
Schweinfurt	16/17	44-47	68/69	96-99	120/121	148-151
Schwerin, Stadt	16/17	44-47	68/69	96-99	120/121	148-151
Segeberg	6/7	24-27	58/59	76-79	110/111	128-131
Siegen-Wittgenstein	8/9	28-31	60/61	80-83	112/113	132-135
Sigmaringen	12/13	36-39	64/65	88-91	116/117	140-143
Sömmerda	18/19	48-51	70/71	100-103	122/123	152-155
Soest	10/11	32-35	62/63	84-87	114/115	136-139
Solingen, Stadt	8/9	28-31	60/61	80-83	112/113	132-135
Soltau-Fallingb.ostel	6/7	24-27	58/59	76-79	110/111	128-131
Sonneberg	18/19	48-51	70/71	100-103	122/123	152-155
Speyer, Stadt	10/11	32-35	62/63	84-87	114/115	136-139
Spree-Neiße	16/17	44-47	68/69	96-99	120/121	148-151
Stade	6/7	24-27	58/59	76-79	110/111	128-131
Starnberg	14/15	40-43	66/67	92-95	118/119	144-147
Steinburg	6/7	24-27	58/59	76-79	110/111	128-131
Steinfurt	8/9	28-31	60/61	80-83	112/113	132-135
Stendal	18/19	48-51	70/71	100-103	122/123	152-155
Stormarn	6/7	24-27	58/59	76-79	110/111	128-131
Stralsund, Stadt	16/17	44-47	68/69	96-99	120/121	148-151
Straubing, Stadt	14/15	40-43	66/67	92-95	118/119	144-147
Straubing-Bogen	14/15	40-43	66/67	92-95	118/119	144-147
Stuttgart, Stadt	12/13	36-39	64/65	88-91	116/117	140-143
Südliche Weinstraße	12/13	36-39	64/65	88-91	116/117	140-143
Südwestpfalz	12/13	36-39	64/65	88-91	116/117	140-143
Suhl, Stadt	18/19	48-51	70/71	100-103	122/123	152-155
T						
Teltow-Fläming	16/17	44-47	68/69	96-99	120/121	148-151
Tirschenreuth	14/15	40-43	66/67	92-95	118/119	144-147
Traunstein	14/15	40-43	66/67	92-95	118/119	144-147

Alphabetisches Kreisverzeichnis

Blatt 7

Kreis	Seite					
	N		U		A	
Trier-Saarburg	10/11	32-35	62/63	84-87	114/115	136-139
Tübingen	12/13	36-39	64/65	88-91	116/117	140-143
Tuttlingen	12/13	36-39	64/65	88-91	116/117	140-143
U						
Uckermark	16/17	44-47	68/69	96-99	120/121	148-151
Uecker-Randow	18/19	48-51	70/71	100-103	122/123	152-155
Uelzen	6/7	24-27	58/59	76-79	110/111	128-131
Ulm, Stadt	12/13	36-39	64/65	88-91	116/117	140-143
Unna	10/11	32-35	62/63	84-87	114/115	136-139
Unstrut-Hainich-Kreis	18/19	48-51	70/71	100-103	122/123	152-155
Unterallgäu	16/17	44-47	68/69	96-99	120/121	148-151
V						
Vechta	6/7	24-27	58/59	76-79	110/111	128-131
Verden	6/7	24-27	58/59	76-79	110/111	128-131
Viersen	8/9	28-31	60/61	80-83	112/113	132-135
Vogelsbergkreis	10/11	32-35	62/63	84-87	114/115	136-139
Vogtlandkreis	18/19	48-51	70/71	100-103	122/123	152-155
Vulkaneifel	10/11	32-35	62/63	84-87	114/115	136-139
W						
Waldeck-Frankenberg	10/11	32-35	62/63	84-87	114/115	136-139
Waldshut	12/13	36-39	64/65	88-91	116/117	140-143
Warendorf	8/9	28-31	60/61	80-83	112/113	132-135
Wartburgkreis	18/19	48-51	70/71	100-103	122/123	152-155
Weiden in der Oberpfalz, Stadt	14/15	40-43	66/67	92-95	118/119	144-147
Weilheim-Schongau	14/15	40-43	66/67	92-95	118/119	144-147
Weimar, Stadt	18/19	48-51	70/71	100-103	122/123	152-155
Weimarer-Land	18/19	48-51	70/71	100-103	122/123	152-155
Weißenburg-Gunzenhausen	14/15	40-43	66/67	92-95	118/119	144-147
Werra-Meißner-Kreis	10/11	32-35	62/63	84-87	114/115	136-139
Wesel	8/9	28-31	60/61	80-83	112/113	132-135
Wesermarsch	8/9	28-31	60/61	80-83	112/113	132-135
Westerwaldkreis	10/11	32-35	62/63	84-87	114/115	136-139
Wetteraukreis	10/11	32-35	62/63	84-87	114/115	136-139
Wiesbaden, Stadt	10/11	32-35	62/63	84-87	114/115	136-139
Wilhelmshaven, Stadt	6/7	24-27	58/59	76-79	110/111	128-131
Wismar, Stadt	16/17	44-47	68/69	96-99	120/121	148-151
Wittenberg	18/19	48-51	70/71	100-103	122/123	152-155
Wittmund	8/9	28-31	60/61	80-83	112/113	132-135
Wolfenbüttel	6/7	24-27	58/59	76-79	110/111	128-131
Wolfsburg, Stadt	6/7	24-27	58/59	76-79	110/111	128-131
Worms, Stadt	10/11	32-35	62/63	84-87	114/115	136-139
Würzburg, Stadt	14/15	40-43	66/67	92-95	118/119	144-147
Würzburg	16/17	44-47	68/69	96-99	120/121	148-151
Wunsiedel im Fichtelgebirge	14/15	40-43	66/67	92-95	118/119	144-147
Wuppertal, Stadt	8/9	28-31	60/61	80-83	112/113	132-135
Z						
Zollernalbkreis	12/13	36-39	64/65	88-91	116/117	140-143
Zweibrücken, Stadt	10/11	32-35	64/65	88-91	114/115	136-139
Zwickau	18/19	48-51	70/71	100-103	122/123	152-155

Impressum

Herausgabe und Vertrieb:

Kraftfahrt-Bundesamt
24932 Flensburg

Telefon: 0461 316-1446
Telefax: 0461 314-1731
E-Mail: vertrieb@kba.de
Internet: www.kba.de

Fachliche Auskünfte und Beratung:

Telefon: 0461 316-1133
Telefax: 0461 316-2833
E-Mail: fahrzeugstatistik@kba.de

Erscheinungsfolge: jährlich
Erschienen im September 2009

Publication and distribution:

Kraftfahrt-Bundesamt
24932 Flensburg
Germany

Phone: +49 461 316-1446
Fax: +49 461 314-1731
E-Mail: vertrieb@kba.de
Internet: www.kba.de

Information and assistance:

Phone: +49 461 316-1133
Fax: +49 461 316-2833
E-Mail: fahrzeugstatistik@kba.de

Frequency of publication: annually
Published in September 2009

Alle Rechte vorbehalten. Die Vervielfältigung und Verbreitung dieser Veröffentlichung, auch auszugsweise und in digitaler Form, ist nur mit Quellenangabe gestattet. Dies gilt auch, wenn Inhalte dieser Veröffentlichung weiterverbreitet werden, die nur mittelbar erlangt wurden.

© Kraftfahrt-Bundesamt, Flensburg

All rights reserved. Reproduction and dissemination of this publication, including in parts or in digital form, is permitted provided the Kraftfahrt-Bundesamt - Federal Motor Transport Authority - is acknowledged as its source. This includes the dissemination of contents of this publication that have been obtained indirectly.

© Kraftfahrt-Bundesamt, Flensburg