

**KBA**



# **Kraftfahrt-Bundesamt**

Ihr zentraler Informationsdienstleister rund um das Kraftfahrzeug  
und seine Nutzer - Statistik -

## **Fahrzeugzulassungen (FZ)**

Neuzulassungen, Besitzumschreibungen und Außerbetriebsetzungen von  
Kraftfahrzeugen und Kraftfahrzeuganhängern nach Zulassungsbezirken  
Jahr 2009

FZ 5




# Inhaltsverzeichnis

## Fahrzeugzulassungen im Jahr 2009

		Seite
<b>Neuzulassungen</b>		
Kraftfahrzeuge und Kraftfahrzeuganhänger nach Zulassungsbezirken		
- und Fahrzeugklassen	- weiß -	5
- und Haltergruppen	- gelb -	23
<b>Besitzumschreibungen</b>		
Kraftfahrzeuge und Kraftfahrzeuganhänger nach Zulassungsbezirken		
- und Fahrzeugklassen	- weiß -	57
- und Haltergruppen	- gelb -	75
<b>Außerbetriebsetzungen</b>		
Kraftfahrzeuge und Kraftfahrzeuganhänger nach Zulassungsbezirken		
- und Fahrzeugklassen	- weiß -	109
- und Haltergruppen	- gelb -	127
Methodische Erläuterungen	- weiß -	161
Zeichenerklärung	- weiß -	162
Begriffsbestimmungen	- weiß -	163
Erläuterungen zu den Emissionsklassen	- weiß -	166
Alphabetisches Kreisverzeichnis	- grün -	169





## **Neuzulassungen von Kraftfahrzeugen und Kraftfahrzeuganhängern 2009 nach Zulassungsbezirken und Fahrzeugklassen**

# N

## Neuzulassungen von Kraftfahrzeugen und Kraftfahrzeuganhängern 2009 nach Zulassungsbezirken und Fahrzeugklassen

Regierungsbezirk Statistische Kennziffer Zulassungsbezirk	Kraft- räder	Personenkraftwagen		Kraft- omnibusse	Lastkraftwagen	Zugma-		
		insgesamt	darunter Wohnmobile			land-/forst- wirtschaftl. Zugmaschinen	sonstige Zugmaschinen	
								1
SCHLESWIG-HOLSTEIN								
01001	FLensburg,STADT	148	4 499	41	12	244	13	3
01002	KIEL,STADT	305	8 586	40	31	523	25	3
01003	LUEBECK,STADT	311	6 715	27	10	486	16	4
01004	NEUMUENSTER,STADT	101	3 068	10	7	260	4	-
01051	DITHMARSCHEN	218	4 290	26	1	233	143	2
01053	HERZOGTUM LAUENBURG	353	6 211	48	6	426	150	4
01054	NORDFRIESLAND	335	5 777	53	16	545	190	9
01055	OSTHOLSTEIN	393	7 397	82	6	301	114	7
01056	PINNEBERG	599	12 218	94	28	940	56	6
01057	PLOEN	210	4 707	63	2	236	101	2
01058	RENDSBURG-ECKERNOERDE	322	9 951	131	12	542	148	15
01059	SCHLESWIG-FLensburg	397	7 102	102	17	433	129	7
01060	SEGEBERG	524	10 507	152	3	632	96	8
01061	STEINBURG	223	4 795	43	3	245	92	14
01062	STORMARN	468	9 302	59	2	672	80	47
	LAND INSGESAMT	4 907	105 125	971	156	6 718	1 357	131
HAMBURG								
02000	HAMBURG	2 219	134 521	184	192	8 159	77	17
	LAND INSGESAMT	2 219	134 521	184	192	8 159	77	17
NIEDERSACHSEN								
RB BRAUNSCHWEIG								
03101	BRAUNSCHWEIG,STADT	403	12 787	56	21	612	13	1
03102	SALZGITTER,STADT	141	3 417	13	8	103	7	-
03103	WOLFSBURG,STADT	218	99 019	75	19	1 083	17	1
03151	GIFHORN	336	7 698	50	5	188	116	14
03152	GOETTINGEN	393	9 728	43	5	438	109	3
03153	GOSLAR	216	5 635	28	4	334	36	10
03154	HELMSTEDT	197	4 203	22	3	116	51	4
03155	NORTHEIM	239	5 585	17	2	266	81	8
03156	OSTERODE AM HARZ	151	2 878	9	4	290	58	5
03157	PEINE	228	5 262	21	3	177	55	1
03158	WOLFENBUETTEL	217	5 001	25	5	180	61	6
	RB ZUSAMMEN	2 739	161 213	359	79	3 787	604	53
RB HANNOVER								
03241	HANNOVER	1 667	44 851	205	54	3 143	226	24
03251	DIEPHOLZ	375	7 772	73	4	521	159	7
03252	HAMELN-PYRMONT	312	5 116	38	3	201	62	9
03254	HILDESHEIM	443	10 759	38	11	540	83	13
03255	HOLZMINDEN	94	2 813	14	2	176	34	1
03256	NIENBURG(WESER)	221	4 037	37	5	263	64	3
03257	SCHAUMBURG	246	6 190	22	2	497	53	6
	RB ZUSAMMEN	3 358	81 538	427	81	5 341	681	63
RB LUENEBOURG								
03351	CELLE	328	6 929	41	5	366	62	6
03352	CUXHAVEN	323	7 143	89	7	365	160	4
03353	HARBURG	494	9 818	103	9	428	151	10
03354	LUECHOW-DANNENBERG	64	1 652	12	4	63	57	3
03355	LUENEBOURG	246	6 419	48	4	321	89	8
03356	OSTERHOLZ	335	3 798	29	5	178	29	2
03357	ROTENBURG(WUEMME)	373	5 209	41	6	414	214	14
03358	SOLTAU-FALLINGBOSTEL	306	4 839	34	1	294	100	7
03359	STADE	275	7 937	55	18	371	140	3
03360	UELZEN	165	3 795	17	4	168	88	8
03361	VERDEN	176	5 530	34	2	323	118	5
	RB ZUSAMMEN	3 085	63 069	503	65	3 291	1 208	70
RB WESER-EMS								
03401	DELMENHORST,STADT	90	2 885	9	3	138	8	1
03402	EMDEN,STADT	78	1 614	11	6	54	6	-
03403	OLDENBURG(OLDENB),STADT	202	6 140	52	4	382	12	1
03404	OSNABRUECK,STADT	263	7 177	22	17	644	20	5
03405	WILHELMSHAVEN,STADT	129	3 043	16	3	144	7	-
03451	AMMERLAND	219	3 847	42	12	348	103	2
03452	AURICH	268	6 215	93	10	403	85	5
03453	CLOPPENBURG	171	3 901	28	4	364	230	5
03454	EMSLAND	570	10 372	89	11	826	329	5
03455	FRIESLAND	144	3 882	43	10	146	28	3
03456	GRAFSCHAFT BENTHEIM	217	4 002	63	2	356	129	-
03457	LEER	276	4 920	55	-	268	83	4
03458	OLDENBURG(OLDENBURG)	216	4 581	38	6	280	110	6
03459	OSNABRUECK	716	12 550	84	26	782	197	10
03460	VECHTA	161	4 236	26	6	429	146	7

Anmerkungen siehe Seite 20.

schienen		Sonstige Kfz	Kraftfahrzeuge insgesamt	Kraftfahrzeuganhänger		Regierungsbezirk Statistische Kennziffer Zulassungsbezirk
Sattelzugmaschinen	insgesamt			insgesamt	darunter Sattelanhänger *)	
8	9	10	11	12	13	
SCHLESWIG-HOLSTEIN						
125	141	13	5 057	180	4	01001 FLENSBURG,STADT
21	49	49	9 543	328	25	01002 KIEL,STADT
35	55	20	7 597	358	26	01003 LUEBECK,STADT
33	37	11	3 484	251	12	01004 NEUMUENSTER,STADT
112	257	42	5 041	593	66	01051 DITHMARSCHEN
50	204	42	7 242	754	49	01053 HERZOGTUM LAUENBURG
40	239	35	6 947	813	33	01054 NORDFRIESLAND
48	169	19	8 285	857	39	01055 OSTHOLSTEIN
29	91	35	13 911	876	56	01056 PINNEBERG
13	116	28	5 299	473	12	01057 PLOEN
121	284	68	11 179	1 208	36	01058 RENDSBURG-ECKERNFOERDE
186	322	32	8 303	1 086	78	01059 SCHLESWIG-FLENSBURG
76	180	34	11 880	943	62	01060 SEGEBERG
25	131	22	5 419	495	35	01061 STEINBURG
26	153	153	10 750	698	57	01062 STORMARN
940	2 428	603	119 937	9 913	590	LAND INSGESAMT
HAMBURG						
259	353	286	145 730	2 543	345	02000 HAMBURG
259	353	286	145 730	2 543	345	LAND INSGESAMT
NIEDERSACHSEN						
59	73	22	13 918	385	24	RB BRAUNSCHWEIG
7	14	10	3 693	217	8	03101 BRAUNSCHWEIG,STADT
21	39	24	100 402	198	22	03102 SALZGITTER,STADT
14	144	26	8 397	638	28	03103 WOLFSBURG,STADT
20	132	25	10 721	509	28	03151 GIFHORN
34	80	16	6 285	350	17	03152 GOETTINGEN
10	65	17	4 601	250	9	03153 GOSLAR
20	109	34	6 235	374	23	03154 HELMSTEDT
281	344	11	3 678	737	533	03155 NORTHEIM
36	92	18	5 780	406	25	03156 OSTERODE AM HARZ
6	73	19	5 495	319	10	03157 PEINE
508	1 165	222	169 205	4 383	727	03158 WOLFENBUETTEL
RB ZUSAMMEN						
198	448	255	50 418	2 358	135	RB HANNOVER
107	273	37	8 982	1 088	100	03241 HANNOVER
47	118	15	5 765	444	36	03251 DIEPHOLZ
47	143	33	11 929	666	57	03252 HAMELN-PYRMONT
18	53	13	3 151	236	6	03254 HILDESHEIM
89	156	19	4 701	550	77	03255 HOLZMINDEN
36	95	23	7 053	554	30	03256 NIENBURG(WESER)
542	1 286	395	91 999	5 896	441	03257 SCHAUMBURG
RB ZUSAMMEN						
29	97	47	7 772	674	30	RB LUENEBURG
32	196	27	8 061	813	25	03351 CELLE
61	222	28	10 999	1 058	193	03352 CUXHAVEN
15	75	13	1 871	258	15	03353 HARBURG
30	127	21	7 138	561	27	03354 LUECHOW-DANNENBERG
14	45	51	4 412	373	12	03355 LUENEBURG
233	461	87	6 550	1 066	208	03356 OSTERHOLZ
37	144	18	5 602	533	27	03357 ROTENBURG(WUEMME)
69	212	35	8 848	766	63	03358 SOLTAU-FALLINGBOSTEL
28	124	20	4 276	358	21	03359 STADE
69	192	24	6 247	524	48	03360 UELZEN
617	1 895	371	71 776	6 984	669	03361 VERDEN
RB ZUSAMMEN						
10	19	4	3 139	186	12	RB WESER-EMS
-	6	1	1 759	96	9	03401 DELMENHORST,STADT
13	26	13	6 767	377	13	03402 EMDEN,STADT
103	128	23	8 252	297	41	03403 OLDENBURG(OLDENB),STADT
2	9	56	3 384	132	2	03404 OSNABRUECK,STADT
36	141	22	4 589	488	30	03405 WILHELMSHAVEN,STADT
75	165	18	7 079	767	61	03451 AMMERLAND
85	320	31	4 791	774	62	03452 AURICH
181	515	84	12 378	1 995	255	03453 CLOPPENBURG
16	47	13	4 242	343	23	03454 EMSLAND
83	212	28	4 817	692	66	03455 FRIESLAND
35	122	26	5 612	678	43	03456 GRAFSCHAFT BENTHEIM
57	173	30	5 286	638	36	03457 LEER
150	357	46	14 477	1 334	128	03458 OLDENBURG(OLDENBURG)
230	383	34	5 249	921	305	03459 OSNABRUECK
						03460 VECHTA

Regierungsbezirk Statistische Kennziffer Zulassungsbezirk	Krafträder	Personenkraftwagen		Kraft- omnibusse	Lastkraftwagen	Zugma-	
		insgesamt	darunter Wohnmobile			land-/forst- wirtschaftl. Zugmaschinen	sonstige Zugmaschinen
03461 WESERMARSCH	147	2 853	25	2	126	48	1
03462 WITTMUND	90	2 080	25	10	109	40	-
RB ZUSAMMEN	3 957	84 298	721	132	5 799	1 581	55
LAND INSGESAMT	13 139	390 118	2 010	357	18 218	4 074	241
BREMEN							
04011 BREMEN,STADT	679	20 015	101	38	1 144	26	2
04012 BREMERHAVEN,STADT	167	3 354	19	1	213	9	2
LAND INSGESAMT	846	23 369	120	39	1 357	35	4
NORDRHEIN-WESTFALEN							
RB DUESSELDORF							
05111 DUESSELDORF,STADT	1 056	30 796	64	20	1 467	28	12
05112 DUISBURG,STADT	579	17 613	54	-	985	6	5
05113 ESSEN,STADT	821	22 812	70	55	1 523	26	15
05114 KREFELD,STADT	290	9 947	47	12	473	13	5
05116 MOENCHENGLADBACH,STADT	388	9 396	42	15	567	16	2
05117 MUELHEIM A.D.RUHR,STADT	257	6 965	116	4	352	4	4
05119 OBERHAUSEN,STADT	306	7 842	37	26	401	6	-
05120 REMSCHEID,STADT	211	4 719	29	12	324	5	1
05122 SOLINGEN,STADT	324	9 440	29	13	588	7	5
05124 WUPPERTAL,STADT	593	13 125	199	32	578	20	4
05154 KLEVE	563	11 641	198	13	705	191	5
05158 METTMANN	960	21 259	96	9	1 232	66	8
05162 NEUSS	783	19 288	61	25	1 142	95	14
05166 VIERSEN	561	11 805	78	19	765	111	7
05170 WESEL	870	20 170	103	36	946	102	13
RB ZUSAMMEN	8 562	216 818	1 223	291	12 048	696	100
RB KOELN							
05314 BONN,STADT	492	17 971	25	30	4 371	11	2
05315 KOELN,STADT	1 491	58 406	138	97	2 888	43	20
05316 LEVERKUSEN,STADT	279	7 578	37	37	276	14	2
05354 AACHEN	800	22 362	99	44	1 233	86	13
05358 DUEREN	420	11 410	78	25	631	105	10
05362 RHEIN-ERFT-KREIS	829	20 232	164	16	972	100	27
05366 EUSKIRCHEN	396	7 431	43	3	460	69	15
05370 HEINSBERG	403	10 565	102	12	853	97	11
05374 OBERBERGISCHE KREIS	554	13 003	52	30	611	95	26
05378 RHEIN.-BERGISCHE KREIS	538	13 106	90	8	547	52	9
05382 RHEIN-SIEG-KREIS	1 072	23 423	119	169	1 423	147	19
RB ZUSAMMEN	7 274	205 487	947	471	14 265	819	154
RB MUENSTER							
05512 BOTTROP,STADT	205	4 979	17	-	173	13	1
05513 GELSENKIRCHEN,STADT	344	8 779	19	63	478	20	5
05515 MUENSTER,STADT	448	10 906	54	33	766	48	7
05554 BORKEN	706	12 292	128	11	1 067	242	12
05558 COESFELD	424	8 307	144	11	464	130	4
05562 RECKLINGHAUSEN	1 072	24 509	120	35	976	77	12
05566 STEINFURT	627	14 932	114	26	804	246	14
05570 WARENDORF	399	8 603	128	6	438	184	7
RB ZUSAMMEN	4 225	93 307	724	185	5 166	960	62
RB DETMOLD							
05711 BIELEFELD,STADT	417	12 304	55	55	643	27	8
05754 GUETERSLOH	522	13 055	133	6	906	200	32
05758 HERFORD	505	10 889	80	9	536	55	8
05762 HOEXTER	217	5 680	29	8	248	143	4
05766 LIPPE	468	13 348	96	20	573	99	9
05770 MINDEN-LUEBBECKE	417	11 787	65	9	861	92	7
05774 PADERBORN	471	10 674	55	12	508	127	9
RB ZUSAMMEN	3 017	77 737	513	119	4 275	743	77
RB ARNSBERG							
05911 BOCHUM,STADT	520	22 558	96	36	724	19	2
05913 DORTMUND,STADT	986	21 469	69	57	1 164	17	8
05914 HAGEN,STADT	293	6 998	37	10	398	14	1
05915 HAMM,STADT	260	6 175	31	5	291	22	3
05916 HERNE,STADT	197	4 906	19	6	255	4	-
05954 ENNEPE-RUHR-KREIS	722	14 126	80	22	614	35	6
05958 HOCHSAUERLANDKREIS	444	11 852	61	35	638	132	9
05962 MAERKISCHER KREIS	676	17 775	88	34	685	70	12
05966 OLPE	185	5 772	31	4	372	84	8
05970 SIEGEN-WITTGENSEIN	499	13 298	59	15	686	124	16

Anmerkungen siehe Seite 20.



schienen		Sonstige Kfz	Kraftfahrzeuge insgesamt	Kraftfahrzeuganhänger		Regierungsbezirk Statistische Kennziffer Zulassungsbezirk
Sattelzugmaschinen	insgesamt			insgesamt	darunter Sattelanhänger *)	
8	9	10	11	12	13	
39	88	10	3 226	351	14	03461 WESERMARSCH
4	44	3	2 336	209	3	03462 WITTMUND
1 119	2 755	442	97 383	10 278	1 103	RB ZUSAMMEN
2 786	7 101	1 430	430 363	27 541	2 940	LAND INSGESAMT
BREMEN						
160	188	90	22 154	1 017	166	04011 BREMEN,STADT
17	28	8	3 771	202	8	04012 BREMERHAVEN,STADT
177	216	98	25 925	1 219	174	LAND INSGESAMT
NORDRHEIN-WESTFALEN						
29	69	124	33 532	589	37	RB DUESSELDORF
193	204	46	19 427	720	60	05111 DUESSELDORF,STADT
75	116	53	25 380	825	109	05112 DUISBURG,STADT
73	91	29	10 842	409	58	05113 ESSEN,STADT
43	61	19	10 446	450	22	05114 KREFELD,STADT
22	30	29	7 637	279	20	05116 MOENCHENGLADBACH,STADT
37	43	14	8 632	267	20	05117 MUELHEIM A.D.RUHR,STADT
20	26	9	5 301	209	17	05119 OBERHAUSEN,STADT
7	19	15	10 399	276	6	05120 REMSCHEID,STADT
64	88	34	14 450	586	40	05122 SOLINGEN,STADT
94	290	44	13 256	1 004	100	05124 WUPPERTAL,STADT
99	173	83	23 716	872	69	05154 KLEVE
92	201	39	21 478	922	124	05158 METTMANN
121	239	44	13 433	784	93	05162 NEUSS
112	227	34	22 283	1 223	139	05166 VIERSEN
1 081	1 877	616	240 212	9 415	914	05170 WESEL
RB ZUSAMMEN						
RB KOELN						
9	22	73	22 959	314	4	05314 BONN,STADT
91	154	164	63 200	1 201	86	05315 KOELN,STADT
12	28	13	8 211	232	13	05316 LEVERKUSEN,STADT
170	269	68	24 776	1 254	116	05354 AACHEN
65	180	38	12 704	741	40	05358 DUEREN
115	242	85	22 376	1 056	95	05362 RHEIN-ERFT-KREIS
58	142	22	8 454	784	91	05366 EUSKIRCHEN
45	153	25	12 011	815	55	05370 HEINSBERG
54	175	28	14 401	826	29	05374 OBERBERGISCHER KREIS
24	85	21	14 305	623	20	05378 RHEIN.-BERGISCHER KREIS
98	264	77	26 428	1 407	63	05382 RHEIN-SIEG-KREIS
741	1 714	614	229 825	9 253	612	RB ZUSAMMEN
RB MUENSTER						
26	40	14	5 411	187	24	05512 BOTTROP,STADT
50	75	12	9 751	317	29	05513 GELSENKIRCHEN,STADT
74	129	37	12 319	536	26	05515 MUENSTER,STADT
157	411	61	14 548	1 543	126	05554 BORKEN
74	208	57	9 471	924	59	05558 COESFELD
139	228	55	26 875	1 249	165	05562 RECKLINGHAUSEN
159	419	54	16 862	1 538	197	05566 STEINFURT
117	308	37	9 791	964	131	05570 WARENDORF
796	1 818	327	105 028	7 258	757	RB ZUSAMMEN
RB DETMOLD						
54	89	27	13 535	502	32	05711 BIELEFELD,STADT
178	410	64	14 963	1 301	292	05754 GUETERSLOH
68	131	25	12 095	636	51	05758 HERFORD
41	188	19	6 360	509	22	05762 HOEXTER
117	225	30	14 664	970	62	05766 LIPPE
95	194	37	13 305	978	97	05770 MINDEN-LUEBBECKE
157	293	28	11 986	815	128	05774 PADERBORN
710	1 530	230	86 908	5 711	684	RB ZUSAMMEN
RB ARNSBERG						
61	82	32	23 952	500	42	05911 BOCHUM,STADT
84	109	39	23 824	1 038	135	05913 DORTMUND,STADT
48	63	15	7 777	278	16	05914 HAGEN,STADT
90	115	14	6 860	435	56	05915 HAMM,STADT
12	16	22	5 402	193	7	05916 HERNE,STADT
51	92	49	15 625	645	65	05954 ENNEPE-RUHR-KREIS
84	225	17	13 211	873	68	05958 HOCHSAUERLANDKREIS
102	184	46	19 400	976	87	05962 MAERKISCHER KREIS
25	117	13	6 463	410	35	05966 OLPE
101	241	39	14 778	857	87	05970 SIEGEN-WITTMUND

Regierungsbezirk Statistische Kennziffer Zulassungsbezirk	Kraft- räder	Personenkraftwagen		Kraft- omnibusse	Lastkraftwagen	Zugma-	
		insgesamt	darunter Wohnmobile			land-/forst- wirtschaftl. Zugmaschinen	sonstige Zugmaschinen
05974 SOEST	543	11 031	72	15	507	141	9
05978 UNNA	662	16 671	136	13	695	64	8
RB ZUSAMMEN	5 987	152 631	779	252	7 029	726	82
LAND INSGESAMT	29 065	745 980	4 186	1 318	42 783	3 944	475
HESSEN							
RB DARMSTADT							
06411 DARMSTADT,STADT	181	6 921	11	-	524	16	2
06412 FRANKFURT AM MAIN,STADT	1 029	41 810	50	59	2 825	29	7
06413 OFFENBACH AM MAIN,STADT	389	4 788	90	18	215	4	4
06414 WIESBADEN,STADT	442	19 250	49	25	579	30	9
06431 BERGSTRASSE	4 083	12 999	60	5	458	84	7
06432 DARMSTADT-DIEBURG	695	13 766	48	13	652	108	9
06433 GROSS-GERAU	732	25 279	44	20	636	46	6
06434 HOCHTAUNUSKREIS	540	37 808	41	3	1 083	39	10
06435 MAIN-KINZIG-KREIS	828	16 029	148	21	783	84	18
06436 MAIN-TAUNUS-KREIS	391	39 908	32	2	2 767	31	7
06437 ODENWALDKREIS	212	4 075	14	10	147	37	4
06438 OFFENBACH	576	13 846	65	27	575	35	5
06439 RHEINGAU-TAUNUS-KREIS	339	8 068	28	14	279	58	8
06440 WETTERAUKREIS	546	12 788	72	8	603	123	17
RB ZUSAMMEN	10 983	257 335	752	225	12 126	724	113
RB GIESSEN							
06531 GIESSEN	440	10 189	29	9	551	78	3
06532 LAHN-DILL-KREIS	537	12 029	53	18	606	81	12
06533 LIMBURG-WEILBURG	375	8 071	44	27	475	108	7
06534 MARBURG-BIEDENKOPF	343	9 653	26	19	405	125	13
06535 VOGELSBURG-KREIS	262	4 671	19	12	255	117	12
RB ZUSAMMEN	1 957	44 613	171	85	2 292	509	47
RB KASSEL							
06611 KASSEL,STADT	318	8 646	39	24	522	45	6
06631 FULDA	493	9 490	36	9	577	135	13
06632 HERSFELD-ROTENBURG	271	4 594	16	3	438	83	22
06633 KASSEL, LAND	513	11 739	94	10	445	100	5
06634 SCHWALM-EDER-KREIS	504	8 683	54	1	339	148	6
06635 WALDECK-FRANKENBERG	320	7 006	31	11	349	121	5
06636 WERRA-MEISSNER-KREIS	206	3 777	28	7	165	63	3
RB ZUSAMMEN	2 625	53 935	298	65	2 835	695	60
LAND INSGESAMT	15 565	355 883	1 221	375	17 253	1 928	220
RHEINLAND-PFALZ							
RB KOBLENZ							
07111 KOBLENZ,STADT	233	5 164	14	16	433	6	7
07131 AHRWEILER	257	5 003	31	2	212	50	11
07132 ALTENKIRCHEN(WESTWLD.)	273	5 961	36	9	316	52	9
07133 BAD KREUZNACH	365	5 977	19	8	285	61	51
07134 BIRKENFELD	133	3 696	14	3	179	22	26
07135 COCHEM-ZELL	247	2 725	11	2	157	63	12
07137 MAYEN-KOBLENZ	450	9 357	73	7	449	109	22
07138 NEUWIED	351	7 805	37	6	436	54	11
07140 RHEIN-HUNSRUECK-KREIS	234	4 183	28	6	248	51	40
07141 RHEIN-LAHN-KREIS	373	5 310	34	5	402	54	9
07143 WESTERWALDKREIS	434	9 757	44	6	570	90	19
RB ZUSAMMEN	3 350	64 938	341	70	3 687	612	217
RB TRIER							
07211 TRIER-SAARBURG	520	10 033	59	29	560	72	20
07231 BERNKASTEL-WITTLICH	183	5 054	17	4	357	88	17
07232 EIFELKREIS BITBURG-PRUEM	223	3 715	13	9	266	165	19
07233 VULKANEIFEL	123	2 630	15	-	153	44	11
RB ZUSAMMEN	1 049	21 432	104	42	1 336	369	67
RB RHEINHESSEN-PFALZ							
07311 FRANKENTHAL(PFALZ),STADT	77	1 651	3	-	107	10	-
07312 KAISERSLAUTERN,STADT	102	5 975	12	7	228	3	2
07313 LANDAU I.D.PFALZ,STADT	73	2 032	9	-	71	12	1
07314 LUDWIGSHAFEN A.RH.,STADT	297	5 314	12	10	259	14	4
07315 MAINZ,STADT	315	9 171	68	17	440	10	6
07316 NEUSTADT A.D.WSTR.,STADT	79	2 224	10	2	132	14	4
07317 PIRMASENS,STADT	39	1 916	5	1	92	7	-
07318 SPEYER,STADT	113	2 067	6	19	94	7	3
07319 WORMS,STADT	199	3 023	8	-	152	32	2
07320 ZWEIBRUECKEN,STADT	129	1 517	7	-	87	13	2

Anmerkungen siehe Seite 20.

schienen		Sonstige Kfz	Kraftfahrzeuge insgesamt	Kraftfahrzeuganhänger		Regierungsbezirk Statistische Kennziffer Zulassungsbezirk
Sattelzugmaschinen	insgesamt			insgesamt	darunter Sattelanhänger *)	
8	9	10	11	12	13	
148	298	29	12 423	1 019	162	05974 SOEST
84	156	43	18 240	975	76	05978 UNNA
890	1 698	358	167 955	8 199	836	RB ZUSAMMEN
4 218	8 637	2 145	829 928	39 836	3 803	LAND INSGESAMT
HESSEN						
18	36	11	7 673	137	13	RB DARMSTADT
60	96	94	45 913	610	34	06411 DARMSTADT,STADT
22	30	8	5 448	121	30	06412 FRANKFURT AM MAIN,STADT
6	45	89	20 430	351	13	06413 OFFENBACH AM MAIN,STADT
99	190	32	17 767	642	24	06414 WIESBADEN,STADT
180	297	19	15 442	810	152	06431 BERGSTRASSE
31	83	32	26 782	593	24	06432 DARMSTADT-DIEBURG
13	62	22	39 518	424	18	06433 GROSS-GERAU
69	171	43	17 875	1 070	44	06434 HOCHTAUNUSKREIS
13	51	21	43 140	329	17	06435 MAIN-KINZIG-KREIS
6	47	13	4 504	311	11	06436 MAIN-TAUNUS-KREIS
72	112	26	15 162	540	22	06437 ODENWALDKREIS
4	70	9	8 779	420	3	06438 OFFENBACH
56	196	30	14 171	839	24	06439 RHEINGAU-TAUNUS-KREIS
649	1 486	449	282 604	7 197	429	06440 WETTERAUKREIS
						RB ZUSAMMEN
144	225	22	11 436	708	78	RB GIESSEN
58	151	23	13 364	790	45	06531 GIESSEN
75	190	33	9 171	510	33	06532 LAHN-DILL-KREIS
29	167	29	10 616	583	19	06533 LIMBURG-WEILBURG
25	154	25	5 379	448	18	06534 MARBURG-BIEDENKOPF
						06535 VOGELSBERGBKREIS
331	887	132	49 966	3 039	193	RB ZUSAMMEN
						RB KASSEL
46	97	26	9 633	267	22	06611 KASSEL,STADT
53	201	19	10 789	686	38	06631 FULDA
32	137	18	5 461	380	28	06632 HERSFELD-ROTENBURG
44	149	15	12 871	686	21	06633 KASSEL, LAND
62	216	4	9 747	724	36	06634 SCHWALM-EDER-KREIS
36	162	10	7 858	660	25	06635 WALDECK-FRANKENBERG
28	94	12	4 261	332	16	06636 WERRA-MEISSNER-KREIS
301	1 056	104	60 620	3 735	186	RB ZUSAMMEN
1 281	3 429	685	393 190	13 971	808	LAND INSGESAMT
RHEINLAND-PFALZ						
16	29	21	5 896	182	9	RB KOBLENZ
24	85	23	5 582	395	28	07111 KOBLENZ,STADT
34	95	17	6 671	432	25	07131 AHRWEILER
12	124	24	6 783	476	19	07132 ALTENKIRCHEN(WESTWLD.)
8	56	17	4 084	411	18	07133 BAD KREUZNACH
8	83	6	3 220	345	11	07134 BIRKENFELD
67	198	20	10 481	781	32	07135 COCHEM-ZELL
64	129	14	8 741	584	39	07137 MAYEN-KOBLENZ
44	135	22	4 828	536	26	07138 NEUWIED
6	69	8	6 167	416	9	07140 RHEIN-HUNSRUECK-KREIS
82	191	23	10 981	852	103	07141 RHEIN-LAHN-KREIS
365	1 194	195	73 434	5 410	319	07143 WESTERWALDKREIS
						RB ZUSAMMEN
23	115	35	11 292	895	24	RB TRIER
50	155	27	5 780	655	70	07211 TRIER-SAARBURG
47	231	27	4 471	558	30	07231 BERNKASTEL-WITTLICH
22	77	12	2 995	323	18	07232 EIFELKREIS BITBURG-PRUEM
142	578	101	24 538	2 431	142	07233 VULKANEIFEL
						RB ZUSAMMEN
12	22	5	1 862	86	16	RB RHEINHESSEN-PFALZ
4	9	5	6 326	133	2	07311 FRANKENTHAL(PFALZ),STADT
5	18	7	2 201	104	11	07312 KAISERSLAUTERN,STADT
28	46	37	5 963	196	19	07313 LANDAU I.D.PFALZ,STADT
16	32	36	10 011	226	8	07314 LUDWIGSHAFEN A.RH.,STADT
10	28	3	2 468	131	9	07315 MAINZ,STADT
5	12	1	2 061	101	1	07316 NEUSTADT A.D.WSTR.,STADT
13	23	22	2 338	110	16	07317 PIRMASENS,STADT
6	40	9	3 423	212	9	07318 SPEYER,STADT
4	19	12	1 764	136	-	07319 WORMS,STADT
						07320 ZWEIBRUECKEN,STADT

Regierungsbezirk Statistische Kennziffer Zulassungsbezirk	Krafträder	Personenkraftwagen		Kraft- omnibusse	Lastkraftwagen	Zugma-	
		insgesamt	darunter Wohnmobile			land-/forst- wirtschaftl. Zugmaschinen	sonstige Zugmaschinen
07331 ALZEY-WORMS	282	5 599	24	5	263	95	10
07332 BAD DUERCKHEIM	315	5 737	31	3	223	93	2
07333 DONNERSBERGKREIS	157	3 235	9	-	87	28	8
07334 GERMERSHEIM	241	7 769	28	4	188	52	44
07335 KAISERSLAUTERN	212	4 727	17	-	180	29	9
07336 KUSEL	97	3 213	11	1	65	28	15
07337 SÜEDLICHE WEINSTRASSE	239	4 886	20	4	162	82	6
07338 RHEIN-PFALZ-KREIS	354	6 085	57	3	233	91	8
07339 MAINZ-BINGEN	402	8 879	40	2	337	111	15
07340 SÜEDWESTPFALZ	191	4 712	19	4	165	32	3
RB ZUSAMMEN	3 913	89 732	396	82	3 565	763	144
LAND INSGESAMT	8 312	176 102	841	194	8 588	1 744	428
BADEN-WÜERTTEMBERG							
RB STUTT GART							
08111 STUTT GART,STADT	871	40 922	116	34	1 299	38	9
08115 BOEBLINGEN	709	39 081	137	50	712	100	14
08116 ESSLINGEN	1 082	26 734	152	29	1 075	88	11
08117 GOEPPINGEN	487	12 603	46	14	645	72	8
08118 LUDWIGSBURG	1 068	23 694	118	25	1 062	90	18
08119 REMS-MURR-KREIS	844	20 063	78	19	878	163	22
08121 HEILBRONN,STADT	218	5 555	31	18	413	22	4
08125 HEILBRONN	614	22 736	58	27	677	135	13
08126 HOHENLOHEKREIS	193	6 171	22	16	283	111	11
08127 SCHWAEBISCH HALL	330	7 651	35	17	438	156	17
08128 MAIN-TAUBER-KREIS	294	5 773	49	3	307	109	19
08135 HEIDENHEIM	241	5 563	32	5	205	58	8
08136 OSTALBKREIS	553	14 414	70	40	633	131	15
RB ZUSAMMEN	7 504	230 960	944	297	8 627	1 273	169
RB KARLSRUHE							
08211 BADEN-BADEN,STADT	103	2 897	16	2	151	9	4
08212 KARLSRUHE,STADT	440	11 640	35	22	826	41	8
08215 KARLSRUHE	877	17 803	76	24	696	124	8
08216 RASTATT	449	13 102	50	5	330	60	9
08221 HEIDELBERG,STADT	163	4 862	8	9	222	13	4
08222 MANNHEIM,STADT	635	14 871	156	29	784	19	7
08225 NECKAR-ODENWALD-KREIS	307	6 521	24	7	283	86	14
08226 RHEIN-NECKAR-KREIS	1 267	25 806	92	14	1 140	109	28
08231 PFORZHEIM,STADT	187	4 291	13	9	221	12	2
08235 CALW	248	8 047	56	17	409	39	6
08236 ENZKREIS	429	7 980	47	9	329	70	-
08237 FREUDENSTADT	224	5 787	23	12	204	43	4
RB ZUSAMMEN	5 329	123 607	596	159	5 595	625	94
RB FREIBURG							
08311 FREIBURG I.BREISG.STADT	277	7 244	47	8	432	19	6
08315 BREISGAU-HOCHSCHWARZWALD	439	8 584	82	15	512	183	18
08316 EMMENDINGEN	272	4 510	29	8	253	100	12
08317 ORTENAU-KREIS	880	16 161	88	35	943	214	24
08325 ROTTWEIL	261	6 470	44	11	292	105	26
08326 SCHWARZWALD-BAAR-KREIS	359	9 410	55	14	455	92	24
08327 TUTTLINGEN	287	6 215	48	4	261	113	19
08335 KONSTANZ	714	10 248	106	16	455	84	5
08336 LOERRACH	561	10 274	56	13	395	103	12
08337 WALDSHUT	302	6 870	48	13	323	103	15
RB ZUSAMMEN	4 352	85 986	603	137	4 321	1 116	161
RB TUEBINGEN							
08415 REUTLINGEN	611	12 595	81	20	687	108	14
08416 TUEBINGEN	330	9 145	23	24	332	59	5
08417 ZOLLERNALBKREIS	414	9 256	51	12	528	106	12
08421 ULM,STADT	200	6 375	21	83	460	11	5
08425 ALB-DONAU-KREIS	363	8 585	44	22	345	171	20
08426 BIBERACH	426	8 432	41	6	467	138	20
08435 BODENSEEKREIS	612	10 385	58	16	408	107	13
08436 RAVENSBURG	680	11 620	253	26	676	183	22
08437 SIGMARINGEN	291	5 665	19	20	319	103	13
RB ZUSAMMEN	3 927	82 058	591	229	4 222	986	124
LAND INSGESAMT	21 112	522 611	2 734	822	22 765	4 000	548
BAYERN							
RB OBERBAYERN							
09161 INGOLSTADT,STADT	416	30 538	30	23	244	26	8
09162 MUENCHEN,STADT	5 511	91 420	331	79	2 589	109	32
09163 ROSENHEIM,STADT	116	3 060	10	-	196	10	5

Anmerkungen siehe Seite 20.

schienen		Sonstige Kfz	Kraftfahrzeuge insgesamt	Kraftfahrzeuganhänger		Regierungsbezirk Statistische Kennziffer Zulassungsbezirk
Sattelzugmaschinen	insgesamt			insgesamt	darunter Sattelanhänger *)	
8	9	10	11	12	13	
14	119	25	6 293	389	6	07331 ALZEY-WORMS
5	100	17	6 395	420	24	07332 BAD DUERKHEIM
15	51	5	3 535	325	19	07333 DONNERSBERGKREIS
71	167	35	8 404	511	82	07334 GERMERSHEIM
4	42	14	5 175	410	8	07335 KAISERSLAUTERN
4	47	5	3 428	333	1	07336 KUSEL
23	111	18	5 420	423	19	07337 SUEDLICHE WEINSTRASSE
26	125	17	6 817	418	30	07338 RHEIN-PFALZ-KREIS
20	146	18	9 784	622	49	07339 MAINZ-BINGEN
14	49	9	5 130	446	14	07340 SUEDEWESTPFALZ
299	1 206	300	98 798	5 732	343	RB ZUSAMMEN
806	2 978	596	196 770	13 573	804	LAND INSGESAMT
BADEN-WUERTTEMBERG						
82	129	81	43 336	664	30	RB STUTTGART
28	142	25	40 719	900	24	08111 STUTTGART,STADT
39	138	46	29 104	1 159	42	08115 BOEBLINGEN
37	117	25	13 891	697	44	08116 ESSLINGEN
82	190	49	26 088	1 052	62	08117 GOEPPINGEN
72	257	30	22 091	1 268	38	08118 LUDWIGSBURG
49	75	32	6 311	209	23	08119 REMS-MURR-KREIS
99	247	39	24 340	1 048	117	08121 HEILBRONN,STADT
12	134	25	6 822	446	20	08122 HEILBRONN
43	216	22	8 674	810	37	08126 HOHENLOHEKREIS
10	138	6	6 521	473	11	08127 SCHWABESCH HALL
20	86	14	6 114	449	15	08128 MAIN-TAUBER-KREIS
61	207	39	15 886	1 020	82	08135 HEIDENHEIM
634	2 076	433	249 897	10 195	545	08136 OSTALBKREIS
8	21	8	3 182	123	4	RB ZUSAMMEN
61	110	73	13 111	468	26	RB KARLSRUHE
78	210	44	19 654	1 332	57	08211 BADEN-BADEN,STADT
67	136	14	14 036	843	64	08212 KARLSRUHE,STADT
4	21	11	5 288	147	3	08215 KARLSRUHE
27	53	42	16 414	410	23	08216 RASTATT
27	127	16	7 261	531	13	08221 HEIDELBERG,STADT
80	217	38	28 482	1 155	63	08222 MANNHEIM,STADT
1	15	6	4 729	202	4	08225 NECKAR-ODENWALD-KREIS
22	67	25	8 813	546	17	08226 RHEIN-NECKAR-KREIS
32	102	22	8 871	671	30	08231 PFORZHEIM,STADT
22	69	16	6 312	419	32	08235 CALW
429	1 148	315	136 153	6 847	336	08236 ENZKREIS
10	35	14	8 010	218	6	08237 FREUDENSTADT
49	250	35	9 835	728	51	RB ZUSAMMEN
52	164	17	5 224	408	27	RB FREIBURG
100	338	60	18 417	1 398	100	08311 FREIBURG I.BREISG.STADT
122	253	14	7 301	620	108	08315 BREISGAU-HOCHSCHWARZWALD
23	139	31	10 408	563	18	08316 EMMENDINGEN
25	157	18	6 942	515	32	08317 ORTENAU-KREIS
51	140	22	11 595	719	78	08325 ROTTWEIL
18	133	18	11 394	534	15	08326 SCHWARZWALD-BAAR-KREIS
43	161	30	7 699	530	22	08327 TUTTLINGEN
493	1 770	259	96 825	6 233	457	08335 KONSTANZ
41	163	25	14 101	906	35	08336 LOERRACH
28	92	22	9 945	587	25	08337 WALDSHUT
30	148	31	10 389	750	41	RB ZUSAMMEN
29	45	22	7 185	278	45	RB TUEBINGEN
88	279	34	9 628	845	27	08415 REUTLINGEN
77	235	39	9 605	1 016	56	08416 TUEBINGEN
23	143	16	11 580	560	16	08417 ZOLLERNALBKREIS
74	279	45	13 326	1 234	37	08421 ULM,STADT
26	142	26	6 463	588	37	08425 ALB-DONAU-KREIS
416	1 526	260	92 222	6 764	319	08426 BIBERACH
1 972	6 520	1 267	575 097	30 039	1 657	08435 BODENSEEKREIS
BAYERN						
18	52	21	31 294	313	8	08436 RAVENSBURG
104	245	439	100 283	1 622	44	08437 SIGMARINGEN
11	26	13	3 411	139	3	RB ZUSAMMEN
RB OBERBAYERN						
09161 INGOLSTADT,STADT						
09162 MUENCHEN,STADT						
09163 ROSENHEIM,STADT						

Regierungsbezirk Statistische Kennziffer Zulassungsbezirk	Krafträder	Personenkraftwagen		Kraft- omnibusse	Lastkraftwagen	Zugma-	
		insgesamt	darunter Wohnmobile			land-/forst- wirtschaftl. Zugmaschinen	sonstige Zugmaschinen
09171 ALTOETTING	283	4 680	22	13	226	106	3
09172 BERCHTESGADENER LAND	317	5 170	51	7	253	89	10
09173 BAD TOELZ-WOLFRATSHAUSEN	318	5 681	39	4	273	63	18
09174 DACHAU	405	6 043	150	13	246	90	11
09175 EBERSBERG	251	5 755	289	7	263	71	11
09176 EICHSTAETT	404	5 424	20	2	153	165	9
09177 ERDING	297	5 651	41	7	311	123	14
09178 FREISING	390	7 257	32	3	422	115	13
09179 FUERSTENFELDBRUCK	503	8 289	71	9	435	33	8
09180 GARMISCH-PARTENKIRCHEN	190	3 787	29	4	189	49	15
09181 LANDSBERG AM LECH	247	5 443	32	3	225	78	11
09182 MIESBACH	250	4 793	14	2	263	59	16
09183 MUEHLDORF A.INN	293	5 066	15	5	307	130	3
09184 MUENCHEN	885	94 597	120	38	3 512	111	22
09185 NEUBURG-SCHROBENHAUSEN	287	3 991	13	4	191	75	3
09186 PFAFFENHOFEN A.D.ILM	368	5 515	21	-	320	197	9
09187 ROSENHEIM	694	12 007	89	11	699	182	19
09188 STARNBERG	318	6 902	36	6	260	47	5
09189 TRAUNSTEIN	438	8 146	34	10	421	144	7
09190 WEILHEIM-SCHONGAU	389	5 624	55	6	245	100	10
RB ZUSAMMEN	13 570	334 839	1 544	256	12 243	2 172	262
RB NIEDERBAYERN							
09261 LANDSHUT,STADT	208	2 957	11	6	129	26	2
09262 PASSAU,STADT	185	2 650	6	3	207	18	6
09263 STRAUBING,STADT	111	2 410	6	2	217	68	2
09271 DEGGENDORF	357	5 422	17	3	395	142	20
09272 FREYUNG-GRAFENAU	261	3 245	27	2	157	133	15
09273 KELHEIM	417	5 015	15	8	277	179	20
09274 LANDSHUT	509	6 440	31	14	410	300	24
09275 PASSAU	508	7 743	29	12	465	234	60
09276 REGEN	189	3 226	3	2	144	121	33
09277 ROTTAL-INN	327	5 240	20	12	288	228	16
09278 STRAUBING-BOGEN	272	3 674	20	11	166	181	17
09279 DINGOLFING-LANDAU	347	7 334	5	26	207	191	17
RB ZUSAMMEN	3 691	55 356	190	101	3 062	1 821	232
RB OBERPFALZ							
09361 AMBERG,STADT	114	1 831	4	2	86	18	1
09362 REGENSBURG,STADT	372	9 719	22	7	803	37	4
09363 WEIDEN I.D.OPF.,STADT	119	2 189	13	2	196	22	-
09371 AMBERG-SULZBACH	269	3 881	18	10	192	150	20
09372 CHAM	378	5 717	15	5	379	219	36
09373 NEUMARKT I.D.OPF.	355	5 772	46	21	397	169	23
09374 NEUSTADT A.D.WALDNAAB	224	4 303	24	6	120	135	8
09375 REGENSBURG	551	7 817	36	10	336	187	23
09376 SCHWANDORF	508	6 252	15	11	363	194	19
09377 TIRSCHENREUTH	165	3 299	12	3	153	95	7
RB ZUSAMMEN	3 055	50 780	205	77	3 025	1 226	141
RB OBERFRANKEN							
09461 BAMBERG,STADT	188	3 544	11	7	273	16	2
09462 BAYREUTH,STADT	163	3 551	5	35	352	20	1
09463 COBURG,STADT	104	2 426	7	1	151	7	1
09464 HOF,STADT	107	2 763	13	5	168	22	3
09471 BAMBERG	425	6 015	44	10	302	87	6
09472 BAYREUTH	259	5 051	19	12	196	126	8
09473 COBURG	214	4 070	10	2	191	65	2
09474 FORCHHEIM	299	4 869	22	11	126	89	5
09475 HOF	229	5 070	14	7	267	120	11
09476 KRONACH	154	3 741	5	1	180	85	5
09477 KULMBACH	153	3 744	28	3	238	71	10
09478 LICHTENFELS	150	3 154	7	6	142	59	1
09479 WUNSIEDEL I.FICHTELGEB.	155	4 197	11	9	145	47	6
RB ZUSAMMEN	2 600	52 195	196	109	2 731	814	61
RB MITTELFRANKEN							
09561 ANSBACH,STADT	86	1 984	19	1	117	21	3
09562 ERLANGEN,STADT	220	3 979	25	13	161	21	1
09563 FUERTH,STADT	243	4 473	25	8	270	18	2
09564 NUERNBERG,STADT	905	20 927	40	32	1 643	33	13
09565 SCHWABACH,STADT	83	1 854	8	9	102	7	3
09571 ANSBACH	391	6 821	33	20	399	252	17
09572 ERLANGEN-HOECHSTADT	576	5 530	27	-	158	62	9
09573 FUERTH	364	4 523	21	-	205	43	3
09574 NUERNBERGER LAND	392	7 336	275	5	391	80	18
09575 NEUSTADT/AISCH-WINDSHEIM	215	3 287	10	11	200	111	3
09576 ROTH	391	5 284	38	15	290	70	9
09577 WEISSENBURG-GUNZENHAUSEN	223	4 134	11	10	192	100	17
RB ZUSAMMEN	4 089	70 132	532	128	4 128	818	98

Anmerkungen siehe Seite 20.

schienen		Sonstige Kfz	Kraftfahrzeuge insgesamt	Kraftfahrzeuganhänger		Regierungsbezirk Statistische Kennziffer Zulassungsbezirk
Sattelzugmaschinen	insgesamt			insgesamt	darunter Sattelanhänger *)	
8	9	10	11	12	13	
42	151	18	5 371	531	25	09171 ALTOETTING
16	115	23	5 885	395	53	09172 BERCHTESGADENER LAND
8	89	21	6 386	457	11	09173 BAD TOELZ-WOLFRATSHAUSEN
33	134	19	6 860	594	38	09174 DACHAU
27	109	20	6 405	390	20	09175 EBERSBERG
46	220	8	6 211	594	32	09176 EICHSTAETT
22	159	24	6 449	556	22	09177 ERDING
35	163	25	8 260	528	20	09178 FREISING
8	49	16	9 301	554	5	09179 FUERSTENFELDBRUCK
19	83	8	4 261	250	16	09180 GARMISCH-PARTENKIRCHEN
9	98	14	6 030	486	3	09181 LANDSBERG AM LECH
21	96	14	5 418	397	22	09182 MIESBACH
32	165	24	5 860	637	43	09183 MUEHLDORF A.INN
58	191	64	99 287	822	22	09184 MUENCHEN
14	92	15	4 580	456	33	09185 NEUBURG-SCHROBENHAUSEN
82	288	22	6 513	607	84	09186 PFAFFENHOFEN A.D.ILM
85	286	55	13 752	1 060	66	09187 ROSENHEIM
6	58	16	7 560	431	12	09188 STARNBERG
65	216	26	9 257	699	28	09189 TRAUNSTEIN
12	122	17	6 403	524	6	09190 WEILHEIM-SCHONGAU
773	3 207	922	365 037	13 042	616	RB ZUSAMMEN
-	28	4	3 332	112	-	RB NIEDERBAYERN
12	36	23	3 104	138	9	09261 LANDSHUT,STADT
12	82	2	2 824	143	28	09262 PASSAU,STADT
39	201	18	6 396	568	28	09263 STRAUBING,STADT
7	155	17	3 837	351	8	09271 DEGGENDORF
37	236	21	5 974	528	31	09272 FREYUNG-GRAFENAU
34	358	25	7 756	676	30	09273 KELHEIM
47	341	33	9 102	976	53	09274 LANDSHUT
9	163	3	3 727	352	6	09275 PASSAU
23	267	33	6 167	622	27	09276 REGEN
19	217	13	4 353	548	14	09277 ROTTAL-INN
27	235	21	8 170	503	23	09278 STRAUBING-BOGEN
						09279 DINGOLFING-LANDAU
266	2 319	213	64 742	5 517	257	RB ZUSAMMEN
19	38	11	2 082	99	2	RB OBERPFALZ
32	73	27	11 001	292	34	09361 AMBERG,STADT
23	45	4	2 555	106	7	09362 REGENSBURG,STADT
36	206	12	4 570	441	20	09363 WEIDEN I.D.OPF.,STADT
35	290	34	6 803	614	28	09371 AMBERG-SULZBACH
72	264	38	6 847	637	45	09372 CHAM
41	184	16	4 853	479	40	09373 NEUMARKT I.D.OPF.
74	284	47	9 045	765	63	09374 NEUSTADT A.D.WALDNAAB
152	365	30	7 529	930	92	09375 REGENSBURG
12	114	13	3 747	353	7	09376 SCHWANDORF
						09377 TIRSCHENREUTH
496	1 863	232	59 032	4 716	338	RB ZUSAMMEN
17	35	14	4 061	121	7	RB OBERFRANKEN
12	33	18	4 152	125	11	09461 BAMBERG,STADT
2	10	5	2 697	98	4	09462 BAYREUTH,STADT
12	37	7	3 087	117	10	09463 COBURG,STADT
20	113	10	6 875	576	15	09464 HOF,STADT
14	148	43	5 709	431	13	09471 BAMBERG
57	124	9	4 610	359	35	09472 BAYREUTH
11	105	11	5 421	375	13	09473 COBURG
26	157	46	5 776	416	12	09474 FORCHHEIM
12	102	9	4 187	319	13	09475 HOF
26	107	9	4 254	314	21	09476 KRONACH
14	74	11	3 537	273	9	09477 KULMBACH
9	62	9	4 577	254	6	09478 LICHTENFELS
						09479 WUNSIEDEL I.FICHTELGEB.
232	1 107	201	58 943	3 778	169	RB ZUSAMMEN
28	52	10	2 250	128	28	RB MITTELFRANKEN
3	25	12	4 410	182	13	09561 ANSBACH,STADT
13	33	8	5 035	194	9	09562 ERLANGEN,STADT
85	131	62	23 700	853	82	09563 FUERTH,STADT
6	16	4	2 068	81	7	09564 NUERNBERG,STADT
44	313	44	7 988	773	47	09565 SCHWABACH,STADT
23	94	17	6 379	416	26	09571 ANSBACH
8	54	9	5 155	327	2	09572 ERLANGEN-HOECHSTADT
27	125	24	8 273	456	9	09573 FUERTH
20	134	14	3 861	439	24	09574 NUERNBERGER LAND
23	102	17	6 099	489	31	09575 NEUSTADT/AISCH-WINDSHEIM
27	144	12	4 715	419	26	09576 ROTH
						09577 WEISSENBURG-GUNZENHAUSEN
307	1 223	233	79 933	4 757	304	RB ZUSAMMEN



Regierungsbezirk Statistische Kennziffer Zulassungsbezirk	Krafträder	Personenkraftwagen		Kraft- omnibusse	Lastkraftwagen	Zugma-		
		insgesamt	darunter Wohnmobile			land-/forst- wirtschaftl. Zugmaschinen	sonstige Zugmaschinen	
								1
<b>RB UNTERFRANKEN</b>								
09661 ASCHAFFENBURG,STADT	147	5 977	11	-	431	4	3	
09662 SCHWEINFURT,STADT	61	2 501	12	-	127	1	1	
09663 WUERZBURG,STADT	286	6 204	13	7	434	11	3	
09671 ASCHAFFENBURG	352	7 833	25	20	496	58	8	
09672 BAD KISSINGEN	206	4 471	23	6	189	94	8	
09673 RHOEN-GRABFELD	215	3 784	15	2	137	118	2	
09674 HASSBERGE	147	3 467	23	4	136	75	3	
09675 KITZINGEN	329	3 918	21	6	171	74	1	
09676 MILTENBERG	226	5 485	19	4	266	49	5	
09677 MAIN-SPESSART	298	5 807	29	6	329	93	13	
09678 SCHWEINFURT	288	4 630	52	6	214	73	6	
09679 WUERZBURG	386	7 127	28	8	262	122	5	
RB ZUSAMMEN	2 941	61 204	271	69	3 192	772	58	
<b>RB SCHWABEN</b>								
09761 AUGSBURG,STADT	506	12 008	62	28	535	45	6	
09762 KAUFBEUREN,STADT	75	1 721	13	-	84	7	1	
09763 KEMPTEN(ALLGAEU),STADT	185	3 891	16	6	168	21	6	
09764 MEMMINGEN,STADT	84	2 345	15	1	128	13	3	
09771 AICHACH-FRIEDBERG	327	4 977	41	9	253	121	18	
09772 AUGSBURG	602	10 637	65	19	588	151	13	
09773 DILLINGEN A.D.DONAU	254	4 027	21	2	184	209	2	
09774 GUENZBURG	306	4 894	57	5	274	87	8	
09775 NEU-ULM	358	8 265	51	12	554	54	29	
09776 LINDAU (BODENSEE)	284	3 730	21	1	171	32	8	
09777 OSTALLGAEU	408	6 117	46	11	360	297	27	
09778 UNTERALLGAEU	395	5 457	18	6	314	123	48	
09779 DONAU-RIES	353	6 059	36	6	393	178	19	
09780 OBERALLGAEU	574	7 461	64	7	314	110	43	
RB ZUSAMMEN	4 711	81 589	526	113	4 320	1 448	231	
LAND INSGESAMT	34 657	706 095	3 464	853	32 701	9 071	1 083	
<b>SAARLAND</b>								
10041 SAARBRUECKEN,STADTVERB.	624	19 236	47	35	877	36	11	
10042 MERZIG-WADERN	199	5 090	9	10	215	37	17	
10043 NEUNKIRCHEN	203	6 409	17	7	322	20	8	
10044 SAARLOUIS	421	10 946	37	14	400	30	32	
10045 SAAR-PFALZ-KREIS	304	8 424	31	11	344	27	8	
10046 SANKT WENDEL	156	4 927	42	5	146	28	17	
LAND INSGESAMT	1 907	55 032	183	82	2 304	178	93	
<b>BERLIN</b>								
11000 BERLIN	4 641	93 381	272	455	8 458	49	29	
LAND INSGESAMT	4 641	93 381	272	455	8 458	49	29	
<b>BRANDENBURG</b>								
12051 BRANDENBURG/HAVEL,STADT	73	2 410	5	3	210	5	-	
12052 COTTBUS,STADT	102	3 434	7	13	347	8	5	
12053 FRANKFURT/ODER,STADT	74	2 158	12	4	351	5	-	
12054 POTSDAM,STADT	185	5 284	15	24	312	9	2	
12060 BARNIM	358	6 189	28	18	532	44	5	
12061 DAHME-SPREEWALD	310	6 230	17	20	488	79	8	
12062 ELBE-ELSTER	183	3 863	7	19	223	115	10	
12063 HAVELLAND	338	5 803	56	5	433	63	7	
12064 MAERKISCH-ODERLAND	327	6 405	14	8	506	100	10	
12065 OBERHAVEL	388	6 887	28	7	653	48	9	
12066 OBERSPREEWALD-LAUSITZ	116	4 293	7	2	277	30	6	
12067 ODER-SPREE	269	6 719	24	7	509	56	7	
12068 OSTPRIGNITZ-RUPPIN	136	3 816	15	8	341	118	11	
12069 POTSDAM-MITTELMARK	360	8 139	35	11	671	92	10	
12070 PRIGNITZ	101	2 837	6	3	251	88	8	
12071 SPREE-NEISSE	168	4 201	14	1	308	61	14	
12072 TELTOW-FLAEMING	403	7 001	30	9	595	69	4	
12073 UCKERMARK	253	4 919	16	11	311	141	11	
LAND INSGESAMT	4 144	90 588	336	173	7 318	1 131	127	
<b>MECKLENBURG-VORPOMMERN</b>								
13001 GREIFSWALD, STADT	50	1 786	1	1	133	4	1	
13002 NEUBRANDENBURG, STADT	67	2 515	4	5	214	26	-	
13003 ROSTOCK, STADT	277	6 327	11	5	426	9	1	
13004 SCHWERIN, STADT	156	3 825	9	2	257	5	3	
13005 STRALSUND, STADT	71	2 110	6	3	202	2	-	

Anmerkungen siehe Seite 20.



schienen		Sonstige Kfz	Kraftfahrzeuge insgesamt	Kraftfahrzeuganhänger		Regierungsbezirk Statistische Kennziffer Zulassungsbezirk
Sattelzugmaschinen	insgesamt			insgesamt	darunter Sattelanhänger *)	
8	9	10	11	12	13	
9	16	6	6 577	147	17	RB UNTERFRANKEN
5	7	6	2 702	121	12	09661 ASCHAFFENBURG,STADT
10	24	20	6 975	249	9	09662 SCHWEINFURT,STADT
22	88	27	8 816	696	28	09663 WUERZBURG,STADT
22	124	11	5 007	475	25	09671 ASCHAFFENBURG
15	135	14	4 287	379	10	09672 BAD KISSINGEN
20	98	12	3 864	310	15	09673 RHOEN-GRABFELD
37	112	15	4 551	345	23	09674 HASSBERGE
21	75	8	6 064	450	13	09675 KITZINGEN
38	144	15	6 599	524	34	09676 MILTENBERG
57	136	14	5 288	553	95	09677 MAIN-SPESSART
20	147	14	7 944	467	14	09678 SCHWEINFURT
						09679 WUERZBURG
276	1 106	162	68 674	4 716	295	RB ZUSAMMEN
						RB SCHWABEN
38	89	32	13 198	421	22	09761 AUGSBURG,STADT
2	10	3	1 893	108	6	09762 KAUFBEUREN,STADT
9	36	16	4 302	152	9	09763 KEMPTEN(ALLGAEU),STADT
19	35	5	2 598	144	31	09764 MEMMINGEN,STADT
28	167	20	5 753	551	19	09771 AICHACH-FRIEDBERG
52	216	27	12 089	1 147	57	09772 AUGSBURG
37	248	16	4 731	524	30	09773 DILLINGEN A.D.DONAU
51	146	23	5 648	670	67	09774 GUENZBURG
72	155	14	9 358	587	88	09775 NEU-ULM
6	46	12	4 244	243	10	09776 LINDAU (BODENSEE)
56	380	18	7 294	687	69	09777 OSTALLGAEU
22	193	29	6 394	702	21	09778 UNTERALLGAEU
44	241	32	7 084	726	67	09779 DONAU-RIES
19	172	23	8 551	625	10	09780 OBERALLGAEU
455	2 134	270	93 137	7 287	506	RB ZUSAMMEN
2 805	12 959	2 233	789 498	43 813	2 485	LAND INSGESAMT
						SAARLAND
51	98	49	20 919	880	69	10041 SAARBRUECKEN,STADTVERB.
35	89	12	5 615	475	11	10042 MERZIG-WADERN
26	54	14	7 009	523	19	10043 NEUNKIRCHEN
75	137	21	11 939	709	24	10044 SAARLOUIS
110	145	14	9 242	588	41	10045 SAAR-PFALZ-KREIS
25	70	8	5 312	479	37	10046 SANKT WENDEL
322	593	118	60 036	3 654	201	LAND INSGESAMT
						BERLIN
392	470	396	107 801	3 077	119	11000 BERLIN
392	470	396	107 801	3 077	119	LAND INSGESAMT
						BRANDENBURG
61	66	7	2 769	147	14	12051 BRANDENBURG/HADEL,STADT
15	28	17	3 941	201	15	12052 COTTBUS,STADT
4	9	11	2 607	134	3	12053 FRANKFURT/ODER,STADT
54	65	20	5 890	269	90	12054 POTSDAM,STADT
26	75	32	7 204	640	17	12060 BARNIM
112	199	21	7 268	664	42	12061 DAHME-SPREEWALD
30	155	35	4 478	359	30	12062 ELBE-ELSTER
25	95	30	6 704	598	24	12063 HAVELLAND
65	175	45	7 466	662	12	12064 MAERKISCH-ODERLAND
47	104	21	8 060	807	33	12065 OBERHADEL
47	83	22	4 793	393	41	12066 OBERSPREEWALD-LAUSITZ
53	116	23	7 643	642	25	12067 ODER-SPREE
30	159	13	4 473	587	31	12068 OSTPRIGNITZ-RUPPIN
27	129	35	9 345	704	27	12069 POTSDAM-MITTELMARK
18	114	22	3 328	389	22	12070 PRIGNITZ
50	125	36	4 839	470	34	12071 SPREE-NEISSE
94	167	46	8 221	552	49	12072 TELTOW-FLAEMING
45	197	43	5 734	468	25	12073 UCKERMARK
803	2 061	479	104 763	8 686	534	LAND INSGESAMT
						MECKLENBURG-VORPOMMERN
2	7	8	1 985	82	5	13001 GREIFSWALD, STADT
13	39	22	2 862	95	12	13002 NEUBRANDENBURG, STADT
69	79	12	7 126	478	243	13003 ROSTOCK, STADT
7	15	85	4 340	134	3	13004 SCHWERIN, STADT
23	25	12	2 423	108	11	13005 STRALSUND, STADT

Regierungsbezirk Statistische Kennziffer Zulassungsbezirk	Kraft- räder	Personenkraftwagen		Kraft- omnibusse	Lastkraftwagen	Zugma-	
		insgesamt	darunter Wohnmobile			land-/forst- wirtschaftl. Zugmaschinen	sonstige Zugmaschinen
13006 WISMAR, STADT	37	1 316	1	2	60	1	1
13051 BAD DOBERAN	261	5 937	24	12	290	67	8
13052 DEMMIN	125	2 687	3	4	197	122	9
13053 GUESTROW	166	3 329	6	1	279	123	16
13054 LUDWIGSLUST	149	3 749	44	8	293	100	10
13055 MECKLENBURG-STRELITZ	112	2 719	9	8	237	49	3
13056 MUERITZ	95	2 359	10	4	212	53	8
13057 NORDVORPOMMERN	192	4 275	11	7	317	61	15
13058 NORDWESTMECKLENBURG	193	3 947	15	16	269	115	7
13059 OSTVORPOMMERN	134	3 714	5	10	193	90	2
13060 PARCHIM	106	3 096	12	7	231	85	6
13061 RUEGEN	69	2 518	7	9	174	68	3
13062 UECKER-RANDOW	94	2 395	2	15	140	67	1
LAND INSGESAMT	2 354	58 604	180	119	4 124	1 047	94
SACHSEN							
RB CHEMNITZ							
14511 CHEMNITZ, STADT	316	11 256	25	14	779	29	1
14521 ERZGEBIRGSKREIS	536	16 954	56	19	1 025	195	30
14522 MITTELSACHSEN	583	13 469	62	18	957	213	23
14523 VOGTLANDKREIS	314	11 305	25	13	722	114	9
14524 ZWICKAU	561	15 407	47	15	1 126	88	5
RB ZUSAMMEN	2 310	68 391	215	79	4 609	639	68
RB DRESDEN							
14612 DRESDEN, STADT	564	20 031	44	29	1 494	33	15
14625 BAUTZEN	443	13 800	41	14	858	156	20
14626 GOERLITZ	240	10 341	24	11	576	71	14
14627 MEISSEN	350	9 762	26	17	678	119	8
14628 SAECHS.SCHWEIZ-OSTERZGEB	371	10 197	28	19	683	116	15
RB ZUSAMMEN	1 968	64 131	163	90	4 289	495	72
RB LEIPZIG							
14713 LEIPZIG, STADT	529	18 420	25	22	1 204	29	4
14729 LEIPZIG	403	10 207	20	19	788	162	14
14730 NORDSACHSEN	302	8 057	35	29	696	147	8
RB ZUSAMMEN	1 234	36 684	80	70	2 688	338	26
LAND INSGESAMT	5 512	169 206	458	239	11 586	1 472	166
SACHSEN-ANHALT							
15001 DESSAU-ROSSLAU,STADT	104	3 307	6	7	183	8	-
15002 HALLE (SAALE),STADT	247	7 063	10	11	575	9	5
15003 MAGDEBURG, STADT	234	8 440	14	2	632	9	14
15081 ALTMARKKREIS SALZWEDEL	125	3 256	6	6	208	54	3
15082 ANHALT-BITTERFELD	243	6 607	17	17	400	66	6
15083 BOERDE	224	6 897	15	12	362	177	19
15084 BURGENLANDKREIS	310	7 525	37	7	404	143	25
15085 HARZ	271	9 309	15	2	567	105	16
15086 JERICHOWER LAND	139	3 408	9	8	273	65	11
15087 MANSFELD-SUEDHARZ	289	5 985	4	3	340	82	4
15088 SAALEKREIS	349	8 072	33	7	623	95	33
15089 SALZLANDKREIS	255	7 720	8	9	469	117	11
15090 STENDAL	138	3 956	13	6	283	102	7
15091 WITTENBERG	246	4 929	18	11	371	75	10
LAND INSGESAMT	3 174	86 474	205	108	5 690	1 107	164
THUERINGEN							
16051 ERFURT, STADT	382	8 368	10	4	590	32	12
16052 GERA, STADT	140	3 737	4	6	225	24	-
16053 JENA, STADT	100	3 550	6	6	267	9	-
16054 SUHL, STADT	79	2 077	4	3	103	6	3
16055 WEIMAR, STADT	137	2 403	4	7	138	19	2
16056 EISENACH, STADT	67	2 571	8	5	100	9	-
16061 EICHSFELD	141	4 215	5	6	299	84	6
16062 NORDHAUSEN	117	3 523	1	3	189	74	2
16063 WARTBURGKREIS	220	5 446	12	5	319	75	8
16064 UNSTRUT-HAINICH-KREIS	141	4 116	20	11	331	93	18
16065 KYFFHAEUERKREIS	153	3 006	3	5	160	82	10
16066 SCHMALKALDEN-MEININGEN	167	5 944	19	8	329	68	18
16067 GOTHA	224	5 590	13	6	424	57	24
16068 SOEMMERDA	117	2 853	7	2	218	61	14
16069 HILDBURGHAUSEN	132	3 361	4	6	204	55	8
16070 ILM-KREIS	198	4 643	28	5	350	66	19
16071 WEIMARER-LAND	105	3 353	3	3	288	72	14
16072 SONNEBERG	70	3 150	4	4	155	23	3

Anmerkungen siehe Seite 20.


schienen		Sonstige Kfz	Kraftfahrzeuge insgesamt	Kraftfahrzeuganhänger		Regierungsbezirk Statistische Kennziffer Zulassungsbezirk
Sattelzugmaschinen	insgesamt			insgesamt	darunter Sattelanhänger *)	
8	9	10	11	12	13	
3	5	5	1 425	65	3	13006 WISMAR, STADT
117	192	23	6 715	485	59	13051 BAD DOBERAN
60	191	18	3 222	363	44	13052 DEMMIN
53	192	28	3 995	430	40	13053 GUESTROW
32	142	13	4 354	695	84	13054 LUDWIGSLUST
18	70	11	3 157	326	11	13055 MECKLENBURG-STRELITZ
28	89	9	2 768	341	22	13056 MUERITZ
36	112	21	4 924	629	40	13057 NORDVORPOMMERN
43	165	21	4 611	467	46	13058 NORDWESTMECKLENBURG
16	108	15	4 174	471	24	13059 OSTVORPOMMERN
28	119	11	3 570	456	55	13060 PARCHIM
13	84	12	2 866	302	12	13061 RUEGEN
21	89	8	2 741	249	9	13062 UECKER-RANDOW
582	1 723	334	67 258	6 176	723	LAND INSGESAMT
SACHSEN						
43	73	49	12 487	362	25	RB CHEMNITZ
109	334	33	18 901	836	68	14511 CHEMNITZ, STADT
104	340	46	15 413	885	66	14521 ERZGEBIRGSKREIS
87	210	32	12 596	707	53	14522 MITTELSACHSEN
118	211	37	17 357	691	86	14523 VOGTLANDKREIS
461	1 168	197	76 754	3 481	298	14524 ZWICKAU
RB ZUSAMMEN						
45	93	60	22 271	631	20	RB DRESDEN
133	309	42	15 466	864	58	14612 DRESDEN, STADT
94	179	43	11 390	632	35	14625 BAUTZEN
113	240	50	11 097	725	51	14626 GOERLITZ
43	174	35	11 479	630	30	14627 MEISSEN
428	995	230	71 703	3 482	194	14628 SAECHS.SCHWEIZ-OSTERZGEB
RB ZUSAMMEN						
30	63	50	20 288	691	27	RB LEIPZIG
105	281	51	11 749	862	75	14713 LEIPZIG, STADT
67	222	50	9 356	754	99	14729 LEIPZIG
202	566	151	41 393	2 307	201	14730 NORDSACHSEN
1 091	2 729	578	189 850	9 270	693	RB ZUSAMMEN
LAND INSGESAMT						
SACHSEN-ANHALT						
39	47	5	3 653	149	19	15001 DESSAU-ROSSLAU,STADT
4	18	17	7 931	278	59	15002 HALLE (SAALE),STADT
40	63	21	9 392	353	20	15003 MAGDEBURG, STADT
16	73	22	3 690	342	14	15081 ALTMARKKREIS SALZWEDEL
57	129	27	7 423	477	42	15082 ANHALT-BITTERFELD
120	316	45	7 856	630	74	15083 BOERDE
119	287	19	8 552	577	87	15084 BURGENLANDKREIS
144	265	32	10 446	671	58	15085 HARZ
62	138	49	4 015	365	59	15086 JERICHOWER LAND
34	120	17	6 754	390	38	15087 MANSFELD-SUEDHARZ
182	310	54	9 415	597	41	15088 SAALEKREIS
137	265	31	8 749	570	83	15089 SALZLANDKREIS
31	140	20	4 543	390	16	15090 STENDAL
38	123	28	5 708	469	37	15091 WITTENBERG
1 023	2 294	387	98 127	6 258	647	LAND INSGESAMT
THUERINGEN						
24	68	37	9 449	341	16	16051 ERFURT, STADT
21	45	12	4 165	156	1	16052 GERA, STADT
6	15	4	3 942	123	5	16053 JENA, STADT
1	10	1	2 273	91	2	16054 SUHL, STADT
3	24	4	2 713	92	1	16055 WEIMAR, STADT
8	17	11	2 771	86	12	16056 EISENACH, STADT
57	147	19	4 827	321	36	16061 EICHSFELD
32	108	16	3 956	239	15	16062 NORDHAUSEN
48	131	31	6 152	493	12	16063 WARTBURGKREIS
25	136	13	4 748	331	16	16064 UNSTRUT-HAINICH-KREIS
16	108	14	3 446	218	6	16065 KYFFHAEUSERKREIS
64	150	21	6 619	473	16	16066 SCHMALKALDEN-MEININGEN
25	106	44	6 394	459	52	16067 GOTHA
9	84	12	3 286	236	9	16068 SOEMMERDA
21	84	13	3 800	352	13	16069 HILDBURGHAUSEN
17	102	20	5 318	342	13	16070 ILM-KREIS
14	100	12	3 861	300	12	16071 WEIMARER-LAND
14	40	7	3 426	210	9	16072 SONNEBERG

Regierungsbezirk Statistische Kennziffer Zulassungsbezirk	Krafträder	Personenkraftwagen		Kraft- omnibusse	Lastkraftwagen	Zugma-	
		insgesamt	darunter Wohnmobile			land-/forst- wirtschaftl. Zugmaschinen	sonstige Zugmaschinen
16073 SAALFELD-RUDOLSTADT	179	5 361	16	11	311	62	23
16074 SAALE-HOLZLAND-KREIS	131	3 675	10	3	247	66	3
16075 SAALE-ORLA-KREIS	137	3 917	6	4	270	64	10
16076 GREIZ	184	4 711	6	5	391	80	6
16077 ALTENBURGER LAND	182	4 048	2	10	221	46	3
LAND INSGESAMT	3 503	93 618	195	128	6 129	1 227	206
SONSTIGE							
ZUSAMMEN	1	468	-	2	20	1	-
DEUTSCHLAND							
INSGESAMT	155 058	3 807 175	17 560	5 612	204 171	32 442	4 026

<sup>\*)</sup> Ohne zweckbestimmte Anhänger mit EG-Typgenehmigung gemäß Rahmenrichtlinie 2007/46/EG.

schienen		Sonstige Kfz	Kraftfahrzeuge insgesamt	Kraftfahrzeuganhänger		Regierungsbezirk Statistische Kennziffer Zulassungsbezirk
Sattelzug- maschinen	insgesamt			insgesamt	darunter Sattelanhänger *)	
8	9	10	11	12	13	
19	104	29	5 995	412	23	16073 SAALFELD-RUDOLSTADT
40	109	11	4 176	250	14	16074 SAALE-HOLZLAND-KREIS
22	96	18	4 442	518	119	16075 SAALE-ORLA-KREIS
19	105	16	5 412	324	20	16076 GREIZ
41	90	12	4 563	241	21	16077 ALTENBURGER LAND
546	1 979	377	105 734	6 608	443	LAND INSGESAMT
		SONSTIGE				
-	1	386	878	66	1	ZUSAMMEN
		DEUTSCHLAND				
20 003	56 471	12 398	4 240 885	226 243	16 967	INSGESAMT





## **Neuzulassungen von Kraftfahrzeugen und Kraftfahrzeuganhängern 2009 nach Zulassungsbezirken und Haltergruppen**

# N

## Neuzulassungen von Personen- und Lastkraftwagen, Zugmaschinen sowie Kraftfahrzeuganhängern 2009 nach Zulassungsbezirken und Haltergruppen \*)

Regierungsbezirk Statistische Kennziffer Zulassungsbezirk	Personenkraftwagen										
	Land- und Forst- wirtschaft, Fischerei	verarbei- tendes Gewerbe/ Herstellung von Waren	Bau- gewerbe/ Bau	Handel; Instandh. u. Reparatur von Kfz	Verkehr und Lagerei	sonstige wirtschaftl. Dienst- leistungen	sonstige Dienst- leistungen	Arbeit- nehmer und Nicht- erwerbs- personen	sonstige	insgesamt	
	1	2	3	4	5	6	7	8	9	10	
SCHLESWIG-HOLSTEIN											
01001	FLensburg,STADT	-	120	6	902	137	755	310	2 143	126	4 499
01002	KIel,STADT	-	22	18	1 532	19	324	1 048	4 808	815	8 586
01003	LUEBECK,STADT	1	173	25	1 148	34	365	480	4 271	218	6 715
01004	NEUMUENSTER,STADT	73	88	18	839	71	5	132	1 744	98	3 068
01051	DITHMARSCHEN	4	34	27	684	18	66	83	3 284	90	4 290
01053	HERZOGTUM LAUENBURG	5	96	17	402	14	22	262	5 282	111	6 211
01054	NORDFRIESLAND	7	50	54	696	15	36	168	4 567	184	5 777
01055	OSTHOLSTEIN	1	37	3	689	12	236	403	5 952	64	7 397
01056	PINNEBERG	29	589	118	2 014	43	91	393	8 606	335	12 218
01057	PLoEN	6	29	10	384	7	1	197	4 005	68	4 707
01058	REndSBURG-ECKERNFoERDE	7	17	83	1 338	31	64	408	7 707	296	9 951
01059	SCHLESWIG-FLensburg	2	28	40	681	41	27	252	5 941	90	7 102
01060	SEGEBERG	1	468	85	1 795	56	248	390	7 251	213	10 507
01061	STEINBURG	1	18	4	836	10	8	395	3 437	86	4 795
01062	STORMARN	-	155	33	1 130	21	32	1 209	6 614	108	9 302
	LAND INSGESAMT	137	1 924	541	15 070	529	2 280	6 130	75 612	2 902	105 125
HAMBURG											
02000	HAMBURG	9	1 390	322	11 509	824	73 948	9 650	34 687	2 182	134 521
	LAND INSGESAMT	9	1 390	322	11 509	824	73 948	9 650	34 687	2 182	134 521
NIEDERSACHSEN											
RB BRAUNSCHWEIG											
03101	BRAUNSCHWEIG,STADT	2	2 112	40	1 512	25	976	208	6 763	1 149	12 787
03102	SALZGITTER,STADT	-	45	7	164	23	50	153	2 899	76	3 417
03103	WOLFSBURG,STADT	6	93 152	24	903	40	17	122	4 627	128	99 019
03151	GIFHORN	2	70	24	259	18	89	180	6 912	144	7 698
03152	GoETTINGEN	5	317	59	1 397	39	98	90	7 371	352	9 728
03153	GoSLAR	3	78	32	878	12	146	78	4 256	152	5 635
03154	HELMSTEDT	1	128	15	285	3	27	78	3 529	137	4 203
03155	NORTHEIM	5	129	34	894	14	113	72	4 202	122	5 585
03156	OSTERODE AM HARZ	1	81	19	286	5	6	22	2 370	88	2 878
03157	PEINE	16	84	51	354	8	23	49	4 560	117	5 262
03158	WOLFENBUETTEL	2	55	21	335	2	20	187	4 331	48	5 001
	RB ZUSAMMEN	43	96 251	326	7 267	189	1 565	1 239	51 820	2 513	161 213
RB HANNOVER											
03241	HANNOVER	2	755	125	6 313	276	650	5 709	29 424	1 597	44 851
03251	DIEPHOLZ	5	189	39	773	59	85	265	6 219	138	7 772
03252	HAMELN-PYRMONT	-	66	6	398	4	58	254	4 267	63	5 116
03254	HILDESHEIM	1	198	113	858	27	22	308	8 968	264	10 759
03255	HOLZMINDEN	-	119	26	248	1	1	40	2 356	22	2 813
03256	NIENBURG(WESER)	2	37	24	364	22	103	121	3 268	96	4 037
03257	SCHAUMBURG	2	97	58	640	11	113	216	4 965	88	6 190
	RB ZUSAMMEN	12	1 461	391	9 594	400	1 032	6 913	59 467	2 268	81 538
RB LUENEBURG											
03351	CELLE	11	256	37	822	7	40	175	5 403	178	6 929
03352	CUXHAVEN	2	24	28	565	14	69	119	6 216	106	7 143
03353	HARBURG	8	63	52	922	43	30	738	7 863	99	9 818
03354	LUECHOW-DANNENBERG	1	25	8	192	2	-	10	1 381	33	1 652
03355	LUENEBURG	8	98	48	1 205	32	17	293	4 525	193	6 419
03356	OSTERHOLZ	-	40	5	323	5	15	90	3 290	30	3 798
03357	ROTENBURG(WUEMME)	7	73	51	662	27	260	66	3 908	155	5 209
03358	SOLTAU-FALLINGBOSTEL	11	42	44	475	5	19	195	3 973	75	4 839
03359	STADE	15	75	51	1 044	59	123	251	6 212	107	7 937
03360	UELZEN	21	32	24	364	7	17	51	3 220	59	3 795
03361	VERDEN	4	141	105	675	43	58	95	4 291	118	5 530
	RB ZUSAMMEN	88	869	453	7 249	244	648	2 083	50 282	1 153	63 069
RB WESER-EMS											
03401	DELMEHORST,STADT	2	29	14	526	8	48	102	2 093	63	2 885
03402	EMDEN,STADT	1	40	15	157	9	18	87	1 252	35	1 614
03403	OLDENBURG(OLDENB),STADT	-	135	52	1 261	13	323	210	3 622	524	6 140
03404	OSNABRUECK,STADT	3	109	149	1 523	128	703	619	3 619	324	7 177
03405	WILHELMSHAVEN,STADT	-	29	5	467	9	-	205	2 294	34	3 043
03451	AMMERLAND	14	46	48	382	18	124	14	3 122	79	3 847
03452	AURICH	6	117	73	546	23	6	141	5 120	183	6 215
03453	CLOPPENBURG	27	153	37	381	21	39	73	3 081	89	3 901
03454	EMSLAND	14	279	300	1 260	93	24	305	7 909	188	10 372
03455	FRIESLAND	-	19	7	382	20	2	180	3 208	64	3 882
03456	GRAFSCHAFT BENTHEIM	3	49	59	589	14	11	395	2 817	65	4 002
03457	LEER	1	24	74	316	34	16	161	4 208	86	4 920
03458	OLDENBURG(OLDENBURG)	6	18	-	169	7	355	45	3 807	174	4 581
03459	OSNABRUECK	19	399	132	995	51	268	433	10 080	173	12 550
03460	VECHTA	20	93	48	416	10	26	491	3 081	51	4 236

Anmerkungen siehe Seite 54.



Lastkraftwagen										Regierungsbezirk Statistische Kennziffer Zulassungsbezirk	
Land- und Forst- wirtschaft, Fischerei	verarbeitendes Gewerbe/ Herstellung von Waren	Bau- gewerbe/ Bau	Handel; Instandh. u. Reparatur von Kfz	Verkehr und Lagerei	sonstige wirtschaftl. Dienst- leistungen	sonstige Dienst- leistungen	Arbeit- nehmer und Nicht- erwerbs- personen	sonstige	insgesamt		
11	12	13	14	15	16	17	18	19	20		
SCHLESWIG-HOLSTEIN											
-	23	5	100	2	26	54	19	15	244	01001	FLENSBURG,STADT
4	21	18	109	3	23	229	42	74	523	01002	KIEL,STADT
3	41	25	68	9	119	103	55	63	486	01003	LUEBECK,STADT
1	24	30	107	40	1	27	13	17	260	01004	NEUMUENSTER,STADT
1	17	23	65	19	-	31	59	18	233	01051	DITHMARSCHEN
3	39	16	68	70	4	78	119	29	426	01053	HERZOGTUM LAUENBURG
3	15	57	80	11	2	59	190	128	545	01054	NORDFRIESLAND
-	11	9	19	4	1	123	115	19	301	01055	OSTHOLSTEIN
27	196	88	227	42	18	112	156	74	940	01056	PINNEBERG
6	13	26	40	8	4	63	63	13	236	01057	PLOEN
2	9	56	112	37	-	135	129	62	542	01058	RENSBURG-ECKERNFOERDE
1	17	57	41	27	-	128	112	50	433	01059	SCHLESWIG-FLENSBURG
2	38	120	146	25	31	98	96	76	632	01060	SEGEBERG
-	10	7	22	11	2	137	49	7	245	01061	STEINBURG
-	28	41	123	20	3	344	83	30	672	01062	STORMARN
53	502	578	1 327	328	234	1 721	1 300	675	6 718		LAND INSGESAMT
HAMBURG											
8	155	220	875	192	4 411	1 531	504	263	8 159	02000	HAMBURG
8	155	220	875	192	4 411	1 531	504	263	8 159		LAND INSGESAMT
NIEDERSACHSEN											
1	100	21	100	29	220	29	32	80	612		RB BRAUNSCHWEIG
-	16	4	12	4	2	38	14	13	103	03101	BRAUNSCHWEIG,STADT
3	963	21	42	2	4	16	6	26	1 083	03102	SALZGITTER,STADT
2	25	27	25	7	4	49	34	15	188	03103	WOLFSBURG,STADT
2	34	86	93	19	1	23	134	46	438	03151	GIFHORN
9	14	28	126	9	30	18	60	40	334	03152	GOETTINGEN
-	8	22	10	1	7	22	24	22	116	03153	GOSLAR
3	32	30	64	12	5	23	74	23	266	03154	HELMSTEDT
1	13	17	29	4	171	5	19	31	290	03155	NORTHEIM
2	21	27	30	5	1	16	43	32	177	03156	OSTERODE AM HARZ
-	8	20	17	-	7	69	38	21	180	03157	PEINE
23	1 234	303	548	92	452	308	478	349	3 787	03158	WOLFENBUETTEL
RB ZUSAMMEN											
RB HANNOVER											
4	217	98	649	133	44	1 196	535	267	3 143		RB HANNOVER
7	48	52	97	47	14	97	123	36	521	03241	HANNOVER
1	9	2	15	5	23	50	67	29	201	03251	DIEPHOLZ
-	27	72	111	27	1	97	148	57	540	03252	HAMELN-PYRMONT
3	42	16	39	11	1	25	31	8	176	03254	HILDESHEIM
9	22	8	22	26	51	65	28	32	263	03255	HOLZMINDEN
7	32	38	178	32	90	62	39	19	497	03256	NIENBURG(WESER)
31	397	286	1 111	281	224	1 592	971	448	5 341	03257	SCHAUMBURG
RB ZUSAMMEN											
RB LUENEBOURG											
3	34	27	60	4	6	46	132	54	366		RB LUENEBOURG
-	14	46	35	4	37	48	153	28	365	03351	CELLE
8	20	39	43	26	-	165	109	18	428	03352	CUXHAVEN
1	5	6	11	2	-	1	31	6	63	03353	HARBURG
3	38	58	52	23	2	65	60	20	321	03354	LUECHOW-DANNENBERG
1	20	5	26	-	7	31	62	26	178	03355	LUENEBOURG
10	39	43	73	16	117	14	54	48	414	03356	OSTERHOLZ
8	19	54	51	14	4	53	70	21	294	03357	ROTENBURG(WUEMME)
1	24	38	107	4	34	65	63	35	371	03358	SOLTAU-FALLINGBOSTEL
7	20	22	28	3	-	14	54	20	168	03359	STADE
3	50	44	108	30	10	27	26	25	323	03360	UELZEN
45	283	382	594	126	217	529	814	301	3 291	03361	VERDEN
RB ZUSAMMEN											
RB WESER-EMS											
-	18	17	38	-	7	25	26	7	138		RB WESER-EMS
1	3	7	14	1	2	11	12	3	54	03401	DELMENHORST,STADT
-	21	37	118	7	70	29	34	66	382	03402	EMDEN,STADT
4	94	18	192	48	56	113	80	39	644	03403	OLDENBURG(OLDENB),STADT
-	7	12	28	3	-	59	25	10	144	03404	OSNABRUECK,STADT
5	47	37	93	5	34	12	85	30	348	03405	WILHELMSHAVEN,STADT
4	123	56	61	9	2	59	27	62	403	03451	AMMERLAND
19	73	38	61	13	14	20	99	27	364	03452	AURICH
9	101	153	134	54	18	142	138	77	826	03453	CLOPPENBURG
1	5	9	21	6	12	52	33	7	146	03454	EMSLAND
1	25	29	124	1	3	89	59	25	356	03455	FRIESLAND
4	18	45	29	16	8	36	85	27	268	03456	GRAFSCHAFT BENTHEIM
2	6	5	14	13	139	19	47	35	280	03457	LEER
5	99	63	87	64	83	116	206	59	782	03458	OLDENBURG(OLDENBURG)
10	24	28	50	33	8	159	103	14	429	03459	OSNABRUECK
										03460	VECHTA

Regierungsbezirk Statistische Kennziffer Zulassungsbezirk	Zugmaschinen										
	Land- und Forst- wirtschaft, Fischerei	verarbei- tendes Gewerbe/ Herstellung von Waren	Bau- gewerbe/ Bau	Handel; Instandh. u. Reparatur von Kfz	Verkehr und Lagerei	sonstige wirtschaftl. Dienst- leistungen	sonstige Dienst- leistungen	Arbeit- nehmer und Nicht- erwerbs- personen	sonstige	insgesamt	
	21	22	23	24	25	26	27	28	29	30	
SCHLESWIG-HOLSTEIN											
01001	FLensburg,STADT	1	5	-	1	123	-	5	1	5	141
01002	KIEL,STADT	-	-	3	12	4	1	16	8	5	49
01003	LUEBECK,STADT	1	-	-	6	15	-	11	20	2	55
01004	NEUMUENSTER,STADT	2	-	-	8	21	-	1	2	3	37
01051	DITHMARSCHEN	32	-	3	67	79	1	7	59	9	257
01053	HERZOGTUM LAUENBURG	1	3	5	45	16	1	16	99	18	204
01054	NORDFRIESLAND	17	4	-	55	29	-	17	104	13	239
01055	OSTHOLSTEIN	1	1	-	16	4	1	69	74	3	169
01056	PINNEBERG	21	2	3	10	12	1	5	34	3	91
01057	PLOEN	23	-	-	2	12	-	16	58	5	116
01058	RENDSBURG-ECKERNFÖRDE	29	4	2	28	89	1	24	93	14	284
01059	SCHLESWIG-FLensburg	21	-	2	17	170	1	19	86	6	322
01060	SEGEBERG	11	-	8	38	42	-	10	58	13	180
01061	STEINBURG	5	-	-	30	2	2	31	52	9	131
01062	STORMARN	4	-	3	76	13	-	10	43	4	153
	LAND INSGESAMT	169	19	29	411	631	9	257	791	112	2 428
HAMBURG											
02000	HAMBURG	1	7	6	19	126	25	92	69	8	353
	LAND INSGESAMT	1	7	6	19	126	25	92	69	8	353
NIEDERSACHSEN											
RB BRAUNSCHWEIG											
03101	BRAUNSCHWEIG,STADT	-	8	-	1	40	8	-	9	7	73
03102	SALZGITTER,STADT	1	-	-	-	-	-	7	6	-	14
03103	WOLFSBURG,STADT	-	-	4	2	20	-	1	10	2	39
03151	GIFHORN	3	1	2	25	7	1	12	87	6	144
03152	GOETTINGEN	6	1	1	28	11	-	2	78	5	132
03153	GOSLAR	4	1	-	2	28	9	2	26	8	80
03154	HELMSTEDT	4	-	-	6	4	1	9	39	2	65
03155	NORTHEIM	7	5	-	19	3	5	6	59	5	109
03156	OSTERODE AM HARZ	2	1	1	11	24	266	1	33	5	344
03157	PEINE	7	-	-	15	25	4	-	39	2	92
03158	WOLFENBUETTEL	4	-	-	10	1	2	25	28	3	73
	RB ZUSAMMEN	38	17	8	119	163	296	65	414	45	1 165
RB HANNOVER											
03241	HANNOVER	13	2	12	70	55	5	124	147	20	448
03251	DIEPHOLZ	51	7	5	34	68	2	10	92	4	273
03252	HAMELN-PYRMONT	-	1	-	38	3	4	15	52	5	118
03254	HILDESHEIM	18	4	1	20	16	2	8	63	11	143
03255	HOLZMINDEN	3	-	-	2	11	-	1	36	-	53
03256	NIENBURG(WESER)	8	6	2	7	67	2	14	47	3	156
03257	SCHAUMBURG	4	12	-	11	14	-	10	39	5	95
	RB ZUSAMMEN	97	32	20	182	234	15	182	476	48	1 286
RB LUENEBOURG											
03351	CELLE	5	-	1	4	10	4	5	61	7	97
03352	CUXHAVEN	13	4	1	16	11	11	6	129	5	196
03353	HARBURG	40	2	1	21	39	-	37	81	1	222
03354	LUECHOW-DANNENBERG	8	2	-	5	11	-	1	46	2	75
03355	LUENEBOURG	41	2	3	3	22	-	12	36	8	127
03356	OSTERHOLZ	1	7	-	4	5	-	-	25	3	45
03357	ROTENBURG(WUEMME)	33	1	3	117	51	151	2	84	19	461
03358	SOLTAU-FALLINGBOSTEL	10	1	6	13	16	-	7	85	6	144
03359	STADE	27	6	1	46	29	6	6	76	15	212
03360	UELZEN	41	-	2	32	12	-	2	32	3	124
03361	VERDEN	10	22	13	103	18	-	4	16	6	192
	RB ZUSAMMEN	229	47	31	364	224	172	82	671	75	1 895
RB WESER-EMS											
03401	DELMENHORST,STADT	1	-	-	1	2	-	4	10	1	19
03402	EMDEN,STADT	1	-	-	-	-	-	-	3	2	6
03403	OLDENBURG(OLDENB),STADT	-	3	1	4	2	2	1	8	5	26
03404	OSNABRUECK,STADT	-	7	1	17	67	8	9	15	4	128
03405	WILHELMSHAVEN,STADT	-	-	-	-	1	-	3	5	-	9
03451	AMMERLAND	17	3	-	42	11	20	1	41	6	141
03452	AURICH	10	16	2	8	50	-	16	57	6	165
03453	CLOPPENBURG	40	41	-	35	23	11	10	155	5	320
03454	EMSLAND	55	35	26	82	68	8	27	194	20	515
03455	FRIESLAND	5	-	-	-	5	-	13	21	3	47
03456	GRAFSCHAFT BENTHEIM	13	3	8	23	39	1	24	97	4	212
03457	LEER	6	1	8	13	12	2	16	55	9	122
03458	OLDENBURG(OLDENBURG)	5	3	1	7	15	66	4	51	21	173
03459	OSNABRUECK	9	19	4	34	62	15	24	167	23	357
03460	VECHTA	51	11	5	38	71	1	110	94	2	383

Anmerkungen siehe Seite 54.

Kraftfahrzeuganhänger										Regierungsbezirk Statistische Kennziffer Zulassungsbezirk	
Land- und Forstwirtschaft, Fischerei	verarbeitendes Gewerbe/Herstellung von Waren	Baugewerbe/Bau	Handel; Instandh. u. Reparatur von Kfz	Verkehr und Lagerei	sonstige wirtschaftl. Dienstleistungen	sonstige Dienstleistungen	Arbeitnehmer und Nichterwerbspersonen	sonstige	insgesamt		
31	32	33	34	35	36	37	38	39	40		
SCHLESWIG-HOLSTEIN											
-	6	4	3	1	1	30	128	7	180	01001	FLENSBURG,STADT
-	6	5	14	19	-	61	205	18	328	01002	KIEL,STADT
1	20	9	12	24	4	37	233	18	358	01003	LUEBECK,STADT
7	7	7	92	19	-	6	108	5	251	01004	NEUMUENSTER,STADT
23	3	18	18	60	-	23	429	19	593	01051	DITHMARSCHEN
3	32	13	28	73	4	29	558	14	754	01053	HERZOGTUM LAUENBURG
20	15	27	59	26	3	47	568	48	813	01054	NORDFRIESLAND
2	3	6	7	13	3	246	570	7	857	01055	OSTHOLSTEIN
12	24	33	127	34	5	35	592	14	876	01056	PINNEBERG
10	-	24	14	6	5	53	354	7	473	01057	PLOEN
27	8	30	126	26	2	91	828	70	1 208	01058	RENSBURG-ECKERNFOERDE
38	26	28	86	68	1	78	739	22	1 086	01059	SCHLESWIG-FLENSBURG
23	67	37	62	36	12	45	629	32	943	01060	SEGEBERG
5	4	9	10	11	-	107	343	6	495	01061	STEINBURG
2	10	20	49	24	4	70	510	9	698	01062	STORMARN
173	231	270	707	440	44	958	6 794	296	9 913		LAND INSGESAMT
HAMBURG											
3	12	148	133	181	161	529	1 301	75	2 543	02000	HAMBURG
3	12	148	133	181	161	529	1 301	75	2 543		LAND INSGESAMT
NIEDERSACHSEN											
-	1	5	5	27	59	12	244	32	385	03101	RB BRAUNSCHWEIG
-	3	3	8	1	3	24	169	6	217	03102	BRAUNSCHWEIG,STADT
2	7	6	7	20	2	3	140	11	198	03103	SALZGITTER,STADT
3	6	16	18	20	29	40	478	28	638	03151	WOLFSBURG,STADT
6	6	15	25	22	2	6	404	23	509	03152	GIFHORN
12	8	7	5	13	17	7	260	21	350	03153	GOETTINGEN
2	4	4	5	3	6	16	202	8	250	03154	GOSLAR
4	12	17	21	4	6	10	287	13	374	03155	HELMSTEDT
3	4	3	7	13	551	6	137	13	737	03156	NORTHEIM
3	4	10	10	16	9	9	330	15	406	03156	OSTERODE AM HARZ
2	1	5	4	3	6	29	258	11	319	03157	PEINE
37	56	91	115	142	690	162	2 909	181	4 383	03158	WOLFENBUETTEL
RB ZUSAMMEN											
RB HANNOVER											
14	33	47	148	70	14	297	1 631	104	2 358	03241	HANNOVER
34	24	24	136	67	17	45	709	32	1 088	03251	DIEPHOLZ
-	2	4	8	3	7	42	366	12	444	03252	HAMELN-PYRMONT
8	25	15	16	21	-	44	507	30	666	03254	HILDESHEIM
2	8	2	5	6	-	3	199	11	236	03255	HOLZMINDEN
14	12	12	18	46	20	62	348	18	550	03256	NIENBURG(WESER)
4	15	20	32	24	1	31	409	18	554	03257	SCHAUMBURG
76	119	124	363	237	59	524	4 169	225	5 896		RB ZUSAMMEN
RB LUENEBOURG											
8	7	15	11	10	10	22	565	26	674	03351	CELLE
8	7	16	9	8	13	41	688	23	813	03352	CUXHAVEN
22	14	11	48	31	139	98	675	20	1 058	03353	HARBURG
8	6	5	15	15	-	2	197	10	258	03354	LUECHOW-DANNENBERG
27	14	20	18	19	2	41	394	26	561	03355	LUENEBURG
2	15	6	7	3	-	22	311	7	373	03356	OSTERHOLZ
39	40	41	59	31	273	16	537	30	1 066	03357	ROTENBURG(WUEMME)
10	7	21	8	9	-	34	420	24	533	03358	SOLTAU-FALLINGBOSTEL
13	3	14	29	44	22	43	576	22	766	03359	STADE
31	9	24	11	15	-	6	252	10	358	03360	UELZEN
13	32	15	48	27	12	24	327	26	524	03361	VERDEN
181	154	188	263	212	471	349	4 942	224	6 984		RB ZUSAMMEN
RB WESER-EMS											
-	6	4	10	11	2	4	143	6	186	03401	DELMENHORST,STADT
-	1	5	2	10	2	3	72	1	96	03402	EMDEN,STADT
1	10	16	34	3	35	28	223	27	377	03403	OLDENBURG(OLDENB),STADT
-	15	12	11	24	18	23	177	17	297	03404	OSNABRUECK,STADT
-	3	5	-	-	-	28	90	6	132	03405	WILHELMSHAVEN,STADT
21	19	24	61	8	39	4	298	14	488	03451	AMMERLAND
23	43	59	30	33	4	59	477	39	767	03452	AURICH
45	62	40	46	27	10	27	493	24	774	03453	CLOPPENBURG
45	219	82	115	122	15	110	1 221	66	1 995	03454	EMS LAND
8	4	12	15	12	-	44	243	5	343	03455	FRIESLAND
4	24	28	37	28	1	82	466	22	692	03456	GRAFSCHAFT BENTHEIM
6	6	59	34	34	-	39	486	14	678	03457	LEER
7	13	2	9	15	127	5	427	33	638	03458	OLDENBURG(OLDENBURG)
20	104	34	33	76	42	78	911	36	1 334	03459	OSNABRUECK
32	72	21	80	120	4	175	409	8	921	03460	VECHTA

Regierungsbezirk Statistische Kennziffer Zulassungsbezirk		Personenkraftwagen									insgesamt
		Land- und Forst- wirtschaft, Fischerei	verarbei- tendes Gewerbe/ Herstellung von Waren	Bau- gewerbe/ Bau	Handel; Instandh. u. Reparatur von Kfz	Verkehr und Lagerei	sonstige wirtschaftl. Dienst- leistungen	sonstige Dienst- leistungen	Arbeit- nehmer und Nicht- erwerbs- personen	sonstige	
		1	2	3	4	5	6	7	8	9	
03461	WESERMARSCH	1	15	3	182	12	97	23	2 470	50	2 853
03462	WITTMUND	2	5	35	353	10	1	76	1 566	32	2 080
	RB ZUSAMMEN	119	1 559	1 051	9 905	480	2 061	3 560	63 349	2 214	84 298
	LAND INSGESAMT	262	100 140	2 221	34 015	1 313	5 306	13 795	224 918	8 148	390 118
BREMEN											
04011	BREMEN,STADT	3	1 644	70	2 794	262	788	2 743	11 214	497	20 015
04012	BREMERHAVEN,STADT	1	53	19	438	60	19	289	2 324	151	3 354
	LAND INSGESAMT	4	1 697	89	3 232	322	807	3 032	13 538	648	23 369
NORDRHEIN-WESTFALEN											
	RB DUESSELDORF										
05111	DUESSELDORF,STADT	-	769	134	5 553	111	1 099	7 862	11 806	3 462	30 796
05112	DUISBURG,STADT	-	510	61	2 150	235	1 020	1 190	12 048	399	17 613
05113	ESSEN,STADT	-	567	416	3 087	117	388	2 309	14 745	1 177	22 812
05114	KREFELD,STADT	-	173	32	2 294	38	175	884	6 179	172	9 947
05116	MOENCHENGLADBACH,STADT	-	253	62	1 874	58	35	502	6 450	162	9 396
05117	MUELHEIM A.D.RUHR,STADT	-	201	5	672	70	35	1 034	4 851	97	6 965
05119	OBERHAUSEN,STADT	1	20	3	801	5	31	809	6 123	49	7 842
05120	REMSCHIED,STADT	-	144	12	740	16	19	371	3 216	201	4 719
05122	SOLINGEN,STADT	-	92	6	716	6	3 534	594	4 460	32	9 440
05124	WUPPERTAL,STADT	1	300	64	2 982	106	213	767	8 259	433	13 125
05154	KLEVE	13	271	68	1 700	28	29	151	9 235	146	11 641
05158	METTMANN	2	807	33	1 823	66	117	3 454	14 752	205	21 259
05162	NEUSS	2	387	33	1 070	105	153	3 833	13 426	279	19 288
05166	VIERSEN	2	134	26	1 282	453	13	876	8 895	124	11 805
05170	WESEL	13	171	94	3 301	48	178	936	15 173	256	20 170
	RB ZUSAMMEN	40	4 799	1 049	30 045	1 462	7 039	25 572	139 618	7 194	216 818
	RB KOELN										
05314	BONN,STADT	2	68	2	2 199	1 051	552	1 350	7 232	5 515	17 971
05315	KOELN,STADT	7	16 593	45	6 829	278	385	9 139	23 771	1 359	58 406
05316	LEVERKUSEN,STADT	1	706	39	1 635	27	122	295	4 566	187	7 578
05354	AACHEN	2	453	102	3 840	65	197	2 009	15 241	453	22 362
05358	DUEREN	1	93	21	1 415	19	40	852	8 871	98	11 410
05362	RHEIN-ERFT-KREIS	1	736	34	1 498	66	89	1 419	16 082	307	20 232
05366	EUSKIRCHEN	4	91	36	786	21	47	161	6 147	138	7 431
05370	HEINSBERG	2	110	84	1 862	30	67	520	7 729	161	10 565
05374	OBERBERGISCHER KREIS	-	167	7	1 790	52	11	1 231	9 561	184	13 003
05378	RHEIN.-BERGISCHER KREIS	5	199	32	1 628	15	48	821	10 137	221	13 106
05382	RHEIN-SIEG-KREIS	2	250	82	1 669	31	52	1 439	19 469	429	23 423
	RB ZUSAMMEN	27	19 466	484	25 151	1 655	1 610	19 236	128 806	9 052	205 487
	RB MUENSTER										
05512	BOTTROP,STADT	1	81	37	670	9	9	132	3 969	71	4 979
05513	GELSENKIRCHEN,STADT	2	120	41	988	23	28	627	6 609	341	8 779
05515	MUENSTER,STADT	66	368	112	2 085	181	67	1 100	5 754	1 173	10 906
05554	BORKEN	4	340	164	2 667	54	220	394	8 283	166	12 292
05558	COESFELD	-	68	41	1 473	11	15	660	5 925	114	8 307
05562	RECKLINGHAUSEN	18	357	174	2 373	48	154	495	20 353	537	24 509
05566	STEINFURT	5	469	96	2 617	119	53	686	10 493	394	14 932
05570	WARENDORF	3	207	58	1 148	46	188	540	6 265	148	8 603
	RB ZUSAMMEN	99	2 010	723	14 021	491	734	4 634	67 651	2 944	93 307
	RB DETMOLD										
05711	BIELEFELD,STADT	5	365	52	1 919	27	197	1 213	8 234	292	12 304
05754	GUETERSLOH	5	718	76	1 706	130	102	816	9 248	254	13 055
05758	HERFORD	-	333	5	1 174	44	13	769	8 310	241	10 889
05762	HOEXTER	1	126	25	565	14	2	72	4 777	98	5 680
05766	LIPPE	6	256	40	1 249	43	25	634	10 743	352	13 348
05770	MINDEN-LUEBBECKE	1	228	17	1 343	171	81	961	8 888	97	11 787
05774	PADERBORN	1	123	27	1 254	58	72	850	8 076	213	10 674
	RB ZUSAMMEN	19	2 149	242	9 210	487	492	5 315	58 276	1 547	77 737
	RB ARNSBERG										
05911	BOCHUM,STADT	1	381	125	1 828	79	7 504	604	9 917	2 119	22 558
05913	DORTMUND,STADT	2	105	17	3 974	76	74	2 647	14 368	206	21 469
05914	HAGEN,STADT	1	109	15	830	11	55	423	5 382	172	6 998
05915	HAMM,STADT	-	74	12	808	30	165	231	4 512	343	6 175
05916	HERNE,STADT	2	21	33	254	3	5	332	4 204	52	4 906
05954	ENNEPE-RUHR-KREIS	2	224	30	1 698	77	64	942	10 886	203	14 126
05958	HOCHSAUERLANDKREIS	7	525	87	1 212	45	72	225	9 266	413	11 852
05962	MAERKISCHER KREIS	2	552	41	1 985	48	117	748	14 004	278	17 775
05966	OLPE	5	281	31	415	18	13	341	4 538	130	5 772
05970	SIEGEN-WITTGENSTEIN	2	102	82	1 874	40	125	1 538	9 394	141	13 298

Anmerkungen siehe Seite 54.

Lastkraftwagen										Regierungsbezirk Statistische Kennziffer Zulassungsbezirk
Land- und Forstwirtschaft, Fischerei	verarbeitendes Gewerbe/ Herstellung von Waren	Baugewerbe/ Bau	Handel; Instandh. u. Reparatur von Kfz	Verkehr und Lagerei	sonstige wirtschaftl. Dienstleistungen	sonstige Dienstleistungen	Arbeitnehmer und Nichterwerbspersonen	sonstige	insgesamt	
11	12	13	14	15	16	17	18	19	20	
2	8	8	2	13	25	4	43	21	126	03461 WESERMARSCH
3	4	27	10	6	-	35	18	6	109	03462 WITTMUND
70	676	589	1 076	292	481	980	1 120	515	5 799	RB ZUSAMMEN
169	2 590	1 560	3 329	791	1 374	3 409	3 383	1 613	18 218	LAND INSGESAMT
BREMEN										
2	88	68	199	98	9	511	123	46	1 144	04011 BREMEN,STADT
-	16	14	57	6	1	83	17	19	213	04012 BREMERHAVEN,STADT
2	104	82	256	104	10	594	140	65	1 357	LAND INSGESAMT
NORDRHEIN-WESTFALEN										
-	22	67	273	57	19	758	169	102	1 467	05111 RB DUESSELDORF
3	81	57	146	109	80	297	106	106	985	05112 DUESSELDORF,STADT
6	104	166	269	86	61	512	97	222	1 523	05113 DUISBURG,STADT
-	42	7	101	7	2	150	117	47	473	05114 ESSEN,STADT
-	45	47	260	20	11	80	79	25	567	05115 KREFELD,STADT
-	4	8	39	26	-	238	24	13	352	05116 MOENCHENGLADBACH,STADT
-	4	4	54	8	5	234	77	15	401	05117 MUELHEIM A.D.RUHR,STADT
-	38	7	55	9	2	91	30	92	324	05119 OBERHAUSEN,STADT
-	8	5	29	9	330	100	95	12	588	05120 REMSCHEID,STADT
5	65	46	105	51	18	159	70	59	578	05122 SOLINGEN,STADT
8	54	52	244	25	-	35	239	48	705	05124 WUPPERTAL,STADT
1	136	17	85	29	31	700	199	34	1 232	05154 KLEVE
-	15	31	77	308	10	440	223	38	1 142	05158 METTMANN
1	34	33	101	155	5	176	231	29	765	05162 NEUSS
6	52	69	166	28	34	260	248	83	946	05166 VIERSEN
30	704	616	2 004	927	608	4 230	2 004	925	12 048	05170 WESEL
2	2	-	72	3 625	30	192	127	321	4 371	RB ZUSAMMEN
1	662	46	413	54	53	1 339	182	138	2 888	05314 RB KOELN
1	87	44	33	8	6	49	33	15	276	05314 BONN,STADT
6	45	60	195	29	19	596	184	99	1 233	05315 KOELN,STADT
-	14	14	223	1	-	200	133	46	631	05316 LEVERKUSEN,STADT
2	86	26	108	45	10	491	129	75	972	05354 AACHEN
2	29	50	79	22	8	61	186	23	460	05358 DUEREN
1	40	95	353	39	1	163	109	52	853	05362 RHEIN-ERFT-KREIS
-	12	8	189	13	1	235	125	28	611	05366 EUSKIRCHEN
2	28	40	68	21	3	213	125	47	547	05370 HEINSBERG
7	34	64	505	22	13	400	324	54	1 423	05374 OBERBERGISCHER KREIS
24	1 039	447	2 238	3 879	144	3 939	1 657	898	14 265	05378 RHEIN.-BERGISCHER KREIS
2	4	20	15	10	6	28	69	19	173	05382 RHEIN-SIEG-KREIS
-	53	45	60	11	13	199	39	58	478	RB MÜNSTER
4	44	42	256	54	22	235	23	86	766	05512 BOTTROP,STADT
13	106	127	350	110	17	128	153	63	1 067	05513 GELSENKIRCHEN,STADT
-	21	26	81	16	1	237	60	22	464	05515 MÜNSTER,STADT
17	112	75	177	86	51	135	224	99	976	05554 BORKEN
14	104	64	186	64	6	176	92	98	804	05558 COESFELD
-	47	27	82	16	6	160	71	29	438	05562 RECKLINGHAUSEN
50	491	426	1 207	367	122	1 298	731	474	5 166	05566 STEINFURT
-	60	16	105	30	9	217	152	54	643	05570 WARENDORF
1	222	57	152	87	8	196	151	32	906	05711 RB DETMOLD
-	79	9	68	19	1	216	130	14	536	05711 BIELEFELD,STADT
5	36	36	46	11	1	19	66	28	248	05754 GUETERSLOH
1	38	29	109	29	10	151	135	71	573	05758 HERFORD
-	86	17	217	73	36	277	125	30	861	05762 HOEXTER
2	16	30	62	19	4	201	138	36	508	05766 LIPPE
9	537	194	759	268	69	1 277	897	265	4 275	05770 MINDEN-LUEBBECKE
1	75	93	189	40	10	110	132	74	724	05774 PADERBORN
-	25	20	189	28	12	603	276	11	1 164	RB ARNSBERG
-	19	11	96	16	9	129	73	45	398	05911 BOCHUM,STADT
-	18	8	83	19	35	49	38	41	291	05913 DORTMUND,STADT
1	6	6	45	6	1	74	84	32	255	05914 HAGEN,STADT
5	44	21	70	35	6	246	135	52	614	05915 HAMM,STADT
6	89	101	142	37	15	38	153	57	638	05916 HERNE,STADT
6	88	22	85	29	10	138	262	45	685	05954 ENNEPE-RUHR-KREIS
5	44	21	21	22	3	125	99	32	372	05958 HOCHSAUERLANDKREIS
3	28	44	119	36	20	356	57	23	686	05962 MAERKISCHER KREIS
										05966 OLPE
										05970 SIEGEN-WITTGENSTEIN

Regierungsbezirk Statistische Kennziffer Zulassungsbezirk	Zugmaschinen									
	Land- und Forst- wirtschaft, Fischerei	verarbei- tendes Gewerbe/ Herstellung von Waren	Bau- gewerbe/ Bau	Handel; Instandh. u. Reparatur von Kfz	Verkehr und Lagerei	sonstige wirtschaftl. Dienst- leistungen	sonstige Dienst- leistungen	Arbeit- nehmer und Nicht- erwerbs- personen	sonstige	insgesamt
	21	22	23	24	25	26	27	28	29	30
03461 WESERMARSCH	7	1	-	6	36	7	2	26	3	88
03462 WITTMUND	6	-	-	5	-	-	10	22	1	44
RB ZUSAMMEN	226	143	56	315	464	141	274	1 021	115	2 755
LAND INSGESAMT	590	239	115	980	1 085	624	603	2 582	283	7 101
BREMEN										
04011 BREMEN,STADT	4	3	-	9	109	1	43	14	5	188
04012 BREMERHAVEN,STADT	1	-	1	7	5	-	6	6	2	28
LAND INSGESAMT	5	3	1	16	114	1	49	20	7	216
NORDRHEIN-WESTFALEN										
RB DUESSELDORF										
05111 DUESSELDORF,STADT	1	-	9	3	1	-	26	24	5	69
05112 DUISBURG,STADT	-	-	1	90	74	4	22	10	3	204
05113 ESSEN,STADT	1	1	7	8	39	5	26	21	8	116
05114 KREFELD,STADT	-	39	-	5	15	-	10	22	-	91
05116 MOENCHENGLADBACH,STADT	1	1	1	24	13	-	3	15	3	61
05117 MUELHEIM A.D.RUHR,STADT	-	-	-	2	6	-	16	6	-	30
05119 OBERHAUSEN,STADT	-	1	3	6	2	-	21	9	1	43
05120 REMSCHEID,STADT	-	1	-	3	11	-	4	4	3	26
05122 SOLINGEN,STADT	-	-	-	1	2	-	3	13	-	19
05124 WUPPERTAL,STADT	-	-	-	2	52	2	4	22	6	88
05154 KLEVE	8	9	1	36	55	1	15	154	11	290
05158 METTMANN	1	1	4	6	9	-	93	58	1	173
05162 NEUSS	1	-	1	15	16	1	90	73	4	201
05166 VIERSEN	10	3	11	15	54	1	48	88	9	239
05170 WESEL	2	7	1	12	66	-	31	100	8	227
RB ZUSAMMEN	25	63	39	228	415	14	412	619	62	1 877
RB KOELN										
05314 BONN,STADT	-	-	-	3	2	-	3	11	3	22
05315 KOELN,STADT	-	2	1	10	25	-	76	35	5	154
05316 LEVERKUSEN,STADT	2	3	-	6	9	-	4	3	1	28
05354 AACHEN	10	1	6	19	55	9	90	69	10	269
05358 DUEREN	3	3	-	6	14	-	48	98	8	180
05362 RHEIN-ERFT-KREIS	35	-	2	19	31	-	70	70	15	242
05366 EUSKIRCHEN	2	3	1	5	40	-	6	81	4	142
05370 HEINSBERG	4	5	9	41	11	-	17	63	3	153
05374 OBERBERGISCHE KREIS	1	2	-	-	7	-	54	100	11	175
05378 RHEIN.-BERGISCHE KREIS	3	-	1	2	5	-	10	47	17	85
05382 RHEIN-SIEG-KREIS	7	4	3	58	16	-	24	143	9	264
RB ZUSAMMEN	67	23	23	169	215	9	402	720	86	1 714
RB MUENSTER										
05512 BOTTROP,STADT	-	-	1	3	6	-	15	13	2	40
05513 GELSENKIRCHEN,STADT	2	1	14	-	42	-	10	4	2	75
05515 MUENSTER,STADT	4	7	-	37	21	1	26	26	7	129
05554 BORKEN	13	17	6	63	86	-	40	180	6	411
05558 COESFELD	13	2	1	23	40	-	48	75	6	208
05562 RECKLINGHAUSEN	7	4	5	19	92	2	7	84	8	228
05566 STEINFURT	49	7	6	67	93	-	39	138	20	419
05570 WARENDORF	15	4	-	33	92	1	43	115	5	308
RB ZUSAMMEN	103	42	33	245	472	4	228	635	56	1 818
RB DETMOLD										
05711 BIELEFELD,STADT	2	-	-	10	13	-	35	16	13	89
05754 GUETERSLOH	8	129	6	24	82	3	63	90	5	410
05758 HERFORD	-	14	-	4	20	-	22	68	3	131
05762 HOEXTER	3	-	3	43	23	-	6	102	8	188
05766 LIPPE	3	7	5	23	92	-	7	81	7	225
05770 MINDEN-LUEBBECKE	1	4	-	29	36	1	42	77	4	194
05774 PADERBORN	1	22	3	19	68	-	75	97	8	293
RB ZUSAMMEN	18	176	17	152	334	4	250	531	48	1 530
RB ARNSBERG										
05911 BOCHUM,STADT	1	1	1	14	38	1	7	15	4	82
05913 DORTMUND,STADT	-	4	1	13	9	-	50	29	3	109
05914 HAGEN,STADT	-	2	1	2	33	1	8	13	3	63
05915 HAMM,STADT	2	-	2	4	12	54	4	21	16	115
05916 HERNE,STADT	-	-	-	1	3	-	4	7	1	16
05954 ENNEPE-RUHR-KREIS	-	-	8	7	22	-	10	38	7	92
05958 HOCHSAUERLANDKREIS	7	4	2	38	41	7	3	106	17	225
05962 MAERKISCHER KREIS	2	13	1	14	28	-	21	97	8	184
05966 OLPE	11	7	-	9	15	-	16	55	4	117
05970 SIEGEN-WITTTGENSTEIN	5	3	1	44	54	-	49	81	4	241

Anmerkungen siehe Seite 54.

Kraftfahrzeuganhänger										Regierungsbezirk Statistische Kennziffer Zulassungsbezirk
Land- und Forst- wirtschaft, Fischerei	verarbeitendes Gewerbe/ Herstellung von Waren	Bau- gewerbe/ Bau	Handel; Instandh. u. Reparatur von Kfz	Verkehr und Lagerei	sonstige wirtschaftl. Dienst- leistungen	sonstige Dienst- leistungen	Arbeit- nehmer und Nicht- erwerbs- personen	sonstige	insgesamt	
31	32	33	34	35	36	37	38	39	40	
3	5	13	1	8	32	6	268	15	351	03461 WESERMARSCH
5	1	10	8	6	-	18	160	1	209	03462 WITTMUND
220	607	426	526	537	331	733	6 564	334	10 278	RB ZUSAMMEN
514	936	829	1 267	1 128	1 551	1 768	18 584	964	27 541	LAND INSGESAMT
BREMEN										
4	30	12	22	185	6	193	540	25	1 017	04011 BREMEN,STADT
1	6	7	4	14	-	33	128	9	202	04012 BREMERHAVEN,STADT
5	36	19	26	199	6	226	668	34	1 219	LAND INSGESAMT
NORDRHEIN-WESTFALEN										
-	2	22	7	12	2	160	357	27	589	RB DUESSELDORF
2	29	13	29	73	28	97	421	28	720	05111 DUESSELDORF,STADT
5	29	37	103	27	12	120	430	62	825	05112 DUISBURG,STADT
1	41	4	4	5	-	79	265	10	409	05113 ESSEN,STADT
1	7	4	87	8	2	26	306	9	450	05114 KREFELD,STADT
1	3	1	44	4	-	76	147	3	279	05116 MOENCHENGLADBACH,STADT
2	1	2	9	1	-	59	190	3	267	05117 MUELHEIM A.D.RUHR,STADT
-	3	4	11	14	3	28	137	9	209	05119 OBERHAUSEN,STADT
-	-	1	4	1	2	32	235	1	276	05120 REMSCHEID,STADT
2	9	11	122	43	4	52	326	17	586	05122 SOLINGEN,STADT
8	38	25	97	33	3	20	754	26	1 004	05124 WUPPERTAL,STADT
1	17	4	22	16	2	238	563	9	872	05154 KLEVE
1	1	11	108	19	4	215	549	14	922	05158 METTMANN
1	7	11	23	72	4	113	543	10	784	05162 NEUSS
4	54	12	62	98	12	150	806	25	1 223	05166 VIERSEN
29	241	162	732	426	78	1 465	6 029	253	9 415	05170 WESEL
-	1	1	2	17	-	57	222	14	314	RB ZUSAMMEN
1	1	17	62	21	3	410	655	31	1 201	RB KOELN
1	7	9	11	9	2	21	162	10	232	05314 BONN,STADT
7	22	44	28	70	15	231	809	28	1 254	05315 KOELN,STADT
2	4	13	9	7	-	160	529	17	741	05316 LEVERKUSEN,STADT
12	18	5	23	29	26	222	687	34	1 056	05354 AACHEN
1	12	31	29	68	4	33	588	18	784	05358 DUEREN
3	23	42	74	12	3	65	585	8	815	05362 RHEIN-ERFT-KREIS
-	27	9	8	10	1	139	619	13	826	05366 EUSKIRCHEN
7	8	9	30	5	3	65	468	28	623	05370 HEINSBERG
2	6	11	77	22	4	148	1 118	19	1 407	05374 OBERBERGISCHER KREIS
36	129	191	353	270	61	1 551	6 442	220	9 253	05378 RHEIN.-BERGISCHER KREIS
-	6	6	6	6	-	34	123	4	187	05382 RHEIN-SIEG-KREIS
-	4	21	23	25	1	52	176	15	317	RB MÜNSTER
7	9	26	67	19	10	108	243	47	536	05512 BOTTROP,STADT
26	84	106	208	119	6	100	856	38	1 543	05513 GELSENKIRCHEN,STADT
21	26	13	65	86	3	226	463	21	924	05515 MÜNSTER,STADT
11	53	37	65	82	8	85	876	32	1 249	05554 BORKEN
33	68	40	136	132	7	109	978	45	1 538	05558 COESFELD
19	65	17	62	126	3	102	551	19	964	05562 RECKLINGHAUSEN
119	315	266	632	595	38	816	4 256	221	7 258	05566 STEINFURT
1	13	6	23	18	5	70	353	13	502	05570 WARENDORF
5	161	31	122	219	9	99	633	22	1 301	RB DETMOLD
-	21	2	21	30	-	73	478	11	636	05711 BIELEFELD,STADT
-	16	18	26	13	1	16	403	16	509	05754 GUETERSLOH
3	12	25	92	47	11	64	689	27	970	05758 HERFORD
2	18	7	154	43	2	98	639	15	978	05762 HOEXTER
1	39	8	17	59	5	104	553	29	815	05766 LIPPE
12	280	97	455	429	33	524	3 748	133	5 711	05770 MINDEN-LUEBBECKE
-	13	13	58	33	3	53	309	18	500	05774 PADERBORN
-	53	6	122	19	6	199	628	5	1 038	RB ARNSBERG
-	7	5	11	10	1	33	204	7	278	05911 BOCHUM,STADT
2	21	11	8	7	33	24	302	27	435	05913 DORTMUND,STADT
1	1	15	19	3	-	24	126	4	193	05914 HAGEN,STADT
-	20	9	42	32	3	77	441	21	645	05915 HAMM,STADT
7	52	34	76	57	7	15	595	30	873	05916 HERNE,STADT
1	28	10	13	38	4	67	800	15	976	05954 ENNEPE-RUHR-KREIS
3	29	10	3	18	-	31	303	13	410	05958 HOCHSAUERLANDKREIS
1	15	17	36	64	3	195	515	11	857	05962 MAERKISCHER KREIS
										05966 OLPE
										05970 SIEGEN-WITTGENSTEIN



Regierungsbezirk Statistische Kennziffer Zulassungsbezirk		Personenkraftwagen									insgesamt
		Land- und Forst- wirtschaft, Fischerei	verarbei- tendes Gewerbe/ Herstellung von Waren	Bau- gewerbe/ Bau	Handel; Instandh. u. Reparatur von Kfz	Verkehr und Lagerei	sonstige wirtschaftl. Dienst- leistungen	sonstige Dienst- leistungen	Arbeit- nehmer und Nicht- erwerbs- personen	sonstige	
		1	2	3	4	5	6	7	8	9	
05974	SOEST	18	183	52	1 202	17	19	732	8 592	216	11 031
05978	UNNA	8	266	51	2 215	504	75	463	12 810	279	16 671
	RB ZUSAMMEN	50	2 823	576	18 295	948	8 288	9 226	107 873	4 552	152 631
	LAND INSGESAMT	235	31 247	3 074	96 722	5 043	18 163	63 983	502 224	25 289	745 980
HESSEN											
	RB DARMSTADT	-	432	28	1 664	28	241	888	3 296	344	6 921
06411	DARMSTADT,STADT	-	432	28	1 664	28	241	888	3 296	344	6 921
06412	FRANKFURT AM MAIN,STADT	2	1 039	175	8 921	1 069	6 313	6 249	12 124	5 918	41 810
06413	OFFENBACH AM MAIN,STADT	1	402	43	1 707	103	46	271	2 066	149	4 788
06414	WIESBADEN,STADT	1	338	62	8 696	24	320	2 049	6 537	1 223	19 250
06431	BERGSTRASSE	1	373	62	1 298	28	41	540	10 512	144	12 999
06432	DARMSTADT-DIEBURG	3	167	87	2 809	20	54	738	9 726	162	13 766
06433	GROSS-GERAU	1	8 248	19	5 970	132	1 914	790	7 988	217	25 279
06434	HOCHTAUNUSKREIS	1	79	19	1 346	31	26 608	1 565	7 549	610	37 808
06435	MAIN-KINZIG-KREIS	4	275	91	1 803	39	114	995	12 403	305	16 029
06436	MAIN-TAUNUS-KREIS	3	259	30	2 059	18	23 133	5 770	7 259	1 377	39 908
06437	ODENWALDKREIS	-	138	18	367	10	3	54	3 409	76	4 075
06438	OFFENBACH	1	346	52	1 126	23	97	2 080	9 852	269	13 846
06439	RHEINGAU-TAUNUS-KREIS	4	163	31	639	46	66	314	6 577	228	8 068
06440	WETTERAUKREIS	-	176	36	2 354	10	89	661	9 223	239	12 788
	RB ZUSAMMEN	22	12 435	753	40 759	1 581	59 039	22 964	108 521	11 261	257 335
	RB GIESSEN	-	29	21	1 210	20	129	1 099	7 420	261	10 189
06531	GIESSEN	-	29	21	1 210	20	129	1 099	7 420	261	10 189
06532	LAHN-DILL-KREIS	3	153	27	1 127	33	1 268	837	8 423	158	12 029
06533	LIMBURG-WEILBURG	-	44	43	1 050	27	19	450	6 208	230	8 071
06534	MARBURG-BIEDENKOPF	2	204	42	1 053	42	7	340	7 714	249	9 653
06535	VOGELSBERGKREIS	-	111	12	529	28	5	36	3 837	113	4 671
	RB ZUSAMMEN	5	541	145	4 969	150	1 428	2 762	33 602	1 011	44 613
	RB KASSEL	-	27	38	1 907	158	220	1 048	4 865	383	8 646
06611	KASSEL,STADT	-	27	38	1 907	158	220	1 048	4 865	383	8 646
06631	FULDA	1	146	111	1 495	25	115	383	6 990	224	9 490
06632	HERSFELD-ROTENBURG	4	74	115	397	28	9	142	3 747	78	4 594
06633	KASSEL, LAND	2	36	22	902	19	35	632	9 996	95	11 739
06634	SCHWALM-EDER-KREIS	3	295	31	892	38	7	62	7 203	152	8 683
06635	WALDECK-FRANKENBERG	-	257	54	644	12	7	154	5 691	187	7 006
06636	WERRA-MEISSNER-KREIS	-	40	28	326	6	8	41	3 255	73	3 777
	RB ZUSAMMEN	10	875	399	6 563	286	401	2 462	41 747	1 192	53 935
	LAND INSGESAMT	37	13 851	1 297	52 291	2 017	60 868	28 188	183 870	13 464	355 883
RHEINLAND-PFALZ											
	RB KOBLENZ	-	179	21	1 110	20	258	288	2 957	331	5 164
07111	KOBLENZ,STADT	-	179	21	1 110	20	258	288	2 957	331	5 164
07131	AHRWEILER	3	72	15	362	28	3	137	4 271	112	5 003
07132	ALTENKIRCHEN(WESTWLD.)	-	120	18	849	5	1	171	4 752	45	5 961
07133	BAD KREUZNACH	9	131	35	702	5	4	319	4 656	116	5 977
07134	BIRKENFELD	-	65	38	513	11	1	34	2 967	67	3 696
07135	COCHEM-ZELL	1	50	38	281	6	1	85	2 233	30	2 725
07137	MAYEN-KOBLENZ	5	129	72	923	27	46	453	7 561	141	9 357
07138	NEUWIED	3	210	40	1 006	20	53	597	5 764	112	7 805
07140	RHEIN-HUNS RUECK-KREIS	5	119	127	424	55	9	62	3 277	105	4 183
07141	RHEIN-LAHN-KREIS	-	39	9	430	12	4	296	4 456	64	5 310
07143	WESTERWALDKREIS	1	143	39	842	19	11	911	7 688	103	9 757
	RB ZUSAMMEN	27	1 257	452	7 442	208	391	3 353	50 582	1 226	64 938
	RB TRIER	5	172	36	1 171	26	154	530	7 679	260	10 033
07211	TRIER-SAARBURG	5	172	36	1 171	26	154	530	7 679	260	10 033
07231	BERNKASTEL-WITTLICH	7	78	56	656	32	12	114	4 011	88	5 054
07232	EIFELKREIS BITBURG-PRUEM	4	58	28	623	12	3	166	2 770	51	3 715
07233	VULKANEIFEL	-	86	22	258	7	4	82	2 120	51	2 630
	RB ZUSAMMEN	16	394	142	2 708	77	173	892	16 580	450	21 432
	RB RHEINHESSEN-PFALZ	-	69	8	142	8	109	97	1 162	56	1 651
07311	FRANKENTHAL(PFALZ),STADT	-	69	8	142	8	109	97	1 162	56	1 651
07312	KAISERSLAUTERN,STADT	1	35	18	2 897	-	51	296	2 552	125	5 975
07313	LANDAU I.D.PFALZ,STADT	-	16	12	474	1	-	115	1 378	36	2 032
07314	LUDWIGSHAFEN A.RH.,STADT	1	551	94	610	29	52	246	3 542	189	5 314
07315	MAINZ,STADT	-	343	18	1 943	42	48	915	4 674	1 188	9 171
07316	NEUSTADT A.D.WSTR.,STADT	2	9	10	346	1	17	192	1 561	86	2 224
07317	PIRMAESENS,STADT	-	68	11	517	10	9	106	1 164	31	1 916
07318	SPEYER,STADT	2	27	2	369	6	2	220	1 400	39	2 067
07319	WORMS,STADT	3	52	10	368	21	4	178	2 329	58	3 023
07320	ZWEIBRUECKEN,STADT	-	23	15	191	-	3	35	1 202	48	1 517

Anmerkungen siehe Seite 54.



Lastkraftwagen										Regierungsbezirk Statistische Kennziffer Zulassungsbezirk
Land- und Forstwirtschaft, Fischerei	verarbeitendes Gewerbe/Herstellung von Waren	Baugewerbe/Bau	Handel; Instandh. u. Reparatur von Kfz	Verkehr und Lagerei	sonstige wirtschaftl. Dienstleistungen	sonstige Dienstleistungen	Arbeitnehmer und Nichterwerbspersonen	sonstige	insgesamt	
11	12	13	14	15	16	17	18	19	20	
3	35	16	71	6	2	184	147	43	507	05974 SOEST
6	77	38	152	71	18	124	154	55	695	05978 UNNA
36	548	401	1 262	345	141	2 176	1 610	510	7 029	RB ZUSAMMEN
149	3 319	2 084	7 470	5 786	1 084	12 920	6 899	3 072	42 783	LAND INSGESAMT
HESSEN										
-	15	9	77	10	7	297	25	84	524	RB DARMSTADT
-	41	39	381	51	1 217	726	136	234	2 825	06411 DARMSTADT,STADT
5	16	8	70	12	2	33	27	42	215	06413 OFFENBACH AM MAIN,STADT
2	41	24	70	13	10	238	128	53	579	06414 WIESBADEN,STADT
-	29	36	96	25	10	124	112	26	458	06431 BERGSTRASSE
3	37	46	62	43	163	113	124	61	652	06432 DARMSTADT-DIEBURG
-	225	19	29	78	28	126	86	45	636	06433 GROSS-GERAU
1	6	37	33	10	721	137	113	25	1 083	06434 HOCHTAUNUSKREIS
4	65	62	144	21	24	181	209	73	783	06435 MAIN-KINZIG-KREIS
1	17	13	77	3	1 902	346	126	282	2 767	06436 MAIN-TAUNUS-KREIS
-	22	11	24	4	1	19	53	13	147	06437 ODENWALDKREIS
1	22	36	41	26	14	292	88	55	575	06438 OFFENBACH
2	8	22	28	15	2	35	141	26	279	06439 RHEINGAU-TAUNUS-KREIS
-	36	33	124	13	4	161	196	36	603	06440 WETTERAUKREIS
19	580	395	1 256	324	4 105	2 828	1 564	1 055	12 126	RB ZUSAMMEN
-	7	10	63	6	28	241	164	32	551	RB GIESSEN
1	64	25	73	72	24	193	109	45	606	06531 GIESSEN
-	13	20	131	30	6	104	149	22	475	06532 LAHN-DILL-KREIS
2	41	30	101	22	-	96	76	37	405	06533 LIMBURG-WEILBURG
-	33	22	29	30	-	19	88	34	255	06534 MARBURG-BIEDENKOPF
3	158	107	397	160	58	653	586	170	2 292	06535 VOGELSBERGBKREIS
1	8	19	85	49	10	233	33	84	522	RB KASSEL
3	64	83	118	20	10	70	146	63	577	06611 KASSEL,STADT
1	8	57	23	225	1	16	85	22	438	06631 FULDA
2	11	10	40	30	8	207	110	27	445	06632 HERSFELD-ROTENBURG
3	52	14	55	20	11	17	131	36	339	06633 KASSEL, LAND
3	67	50	48	16	1	43	81	40	349	06634 SCHWALM-EDER-KREIS
-	8	24	18	13	1	19	61	21	165	06635 WALDECK-FRANKENBERG
13	218	257	387	373	42	605	647	293	2 835	06636 WERRA-MEISSNER-KREIS
35	956	759	2 040	857	4 205	4 086	2 797	1 518	17 253	RB ZUSAMMEN
RHEINLAND-PFALZ										
2	26	16	156	31	58	73	30	41	433	RB KOBLENZ
4	19	17	59	19	1	39	38	16	212	07111 KOBLENZ,STADT
-	36	11	113	-	-	87	59	10	316	07131 AHRWEILER
1	12	29	49	32	-	85	54	23	285	07132 ALTENKIRCHEN(WESTWLD.)
1	26	42	33	8	-	12	26	31	179	07133 BAD KREUZNACH
2	9	22	37	1	-	33	47	6	157	07134 BIRKENFELD
1	38	61	76	40	3	135	55	40	449	07135 COCHEM-ZELL
1	42	37	112	11	13	156	33	31	436	07137 MAYEN-KOBLENZ
3	55	72	36	21	1	16	29	15	248	07138 NEUWIED
-	10	8	224	5	-	93	44	18	402	07140 RHEIN-HUNS RUECK-KREIS
2	48	56	35	22	1	296	72	38	570	07141 RHEIN-LAHN-KREIS
17	321	371	930	190	77	1 025	487	269	3 687	07143 WESTERWALDKREIS
5	86	54	104	16	24	168	71	32	560	RB TRIER
6	40	73	87	26	10	38	54	23	357	07211 TRIER-SAARBURG
2	43	33	45	3	1	92	39	8	266	07231 BERNKASTEL-WITTLICH
2	13	16	22	25	-	10	52	13	153	07232 EIFELKREIS BITBURG-PRUEM
15	182	176	258	70	35	308	216	76	1 336	07233 VULKANEIFEL
-	8	4	8	6	18	39	6	18	107	RB RHEINHESSEN-PFALZ
-	7	7	100	3	2	46	39	24	228	07311 FRANKENTHAL(PFALZ),STADT
-	4	2	35	2	-	15	11	2	71	07312 KAISERSLAUTERN,STADT
-	33	33	60	28	5	42	13	45	259	07313 LANDAU I.D.PFALZ,STADT
-	21	34	129	22	-	153	33	48	440	07314 LUDWIGSHAFEN A.RH.,STADT
3	7	5	30	1	8	45	18	15	132	07315 MAINZ,STADT
5	8	2	33	10	-	27	4	3	92	07316 NEUSTADT A.D.WSTR.,STADT
-	2	1	34	3	6	33	9	6	94	07317 PIRMASENS,STADT
1	16	8	19	4	1	51	35	17	152	07318 SPEYER,STADT
-	9	9	16	10	1	16	5	21	87	07319 WORMS,STADT
										07320 ZWEIBRUECKEN,STADT

Regierungsbezirk Statistische Kennziffer Zulassungsbezirk		Zugmaschinen									insgesamt
		Land- und Forst- wirtschaft, Fischerei	verarbei- tendes Gewerbe/ Herstellung von Waren	Bau- gewerbe/ Bau	Handel; Instandh. u. Reparatur von Kfz	Verkehr und Lagerei	sonstige wirtschaftl. Dienst- leistungen	sonstige Dienst- leistungen	Arbeit- nehmer und Nicht- erwerbs- personen	sonstige	
		21	22	23	24	25	26	27	28	29	
05974	SOEST	7	4	11	18	90	-	33	123	12	298
05978	UNNA	4	14	1	15	50	-	8	52	12	156
	RB ZUSAMMEN	39	52	29	179	395	63	213	637	91	1 698
	LAND INSGESAMT	252	356	141	973	1 831	94	1 505	3 142	343	8 637
HESSEN											
	RB DARMSTADT										
06411	DARMSTADT,STADT	1	3	-	2	13	-	4	8	5	36
06412	FRANKFURT AM MAIN,STADT	-	-	-	3	9	2	58	19	5	96
06413	OFFENBACH AM MAIN,STADT	-	-	1	22	2	-	-	2	3	30
06414	WIESBADEN,STADT	1	3	2	-	-	-	12	22	5	45
06431	BERGSTRASSE	1	-	-	4	81	1	12	80	11	190
06432	DARMSTADT-DIEBURG	4	2	2	31	16	157	8	70	7	297
06433	GROSS-GERAU	1	-	-	3	13	-	12	46	8	83
06434	HOCHTAUNUSKREIS	-	-	-	3	11	-	6	39	3	62
06435	MAIN-KINZIG-KREIS	4	-	5	9	24	-	21	93	15	171
06436	MAIN-TAUNUS-KREIS	1	-	-	2	2	2	4	34	6	51
06437	ODENWALDKREIS	-	2	-	-	-	-	1	42	2	47
06438	OFFENBACH	-	13	-	-	42	2	29	26	-	112
06439	RHEINGAU-TAUNUS-KREIS	5	-	-	8	-	2	6	40	9	70
06440	WETTERAUKREIS	1	1	1	22	20	-	35	109	7	196
	RB ZUSAMMEN	19	24	11	109	233	166	208	630	86	1 486
	RB GIESSEN										
06531	GIESSEN	1	-	4	16	110	1	21	59	13	225
06532	LAHN-DILL-KREIS	1	1	4	12	46	2	10	67	8	151
06533	LIMBURG-WEILBURG	1	-	-	21	47	-	40	77	4	190
06534	MARBURG-BIEDENKOPF	3	8	-	17	19	-	10	102	8	167
06535	VOGELSBERGKREIS	3	1	-	39	15	-	-	90	6	154
	RB ZUSAMMEN	9	10	8	105	237	3	81	395	39	887
	RB KASSEL										
06611	KASSEL,STADT	-	-	-	21	30	-	28	12	6	97
06631	FULDA	2	3	5	17	24	1	6	128	15	201
06632	HERSFELD-ROTENBURG	7	2	5	9	12	-	4	93	5	137
06633	KASSEL, LAND	2	2	-	2	21	1	42	73	6	149
06634	SCHWALM-EDER-KREIS	2	5	-	41	40	-	1	118	9	216
06635	WALDECK-FRANKENBERG	2	5	6	25	24	-	7	86	7	162
06636	WERRA-MEISSNER-KREIS	6	-	1	2	21	2	4	55	3	94
	RB ZUSAMMEN	21	17	17	117	172	4	92	565	51	1 056
	LAND INSGESAMT	49	51	36	331	642	173	381	1 590	176	3 429
RHEINLAND-PFALZ											
	RB KOBLENZ										
07111	KOBLENZ,STADT	-	-	-	7	12	-	2	3	5	29
07131	AHRWEILER	1	3	1	11	12	2	7	46	2	85
07132	ALTENKIRCHEN(WESTWLD.)	-	2	-	18	-	-	31	43	1	95
07133	BAD KREUZNACH	4	-	2	22	6	-	8	75	7	124
07134	BIRKENFELD	3	2	-	7	6	-	-	37	1	56
07135	COCHEM-ZELL	5	-	3	16	4	-	3	49	3	83
07137	MAYEN-KOBLENZ	20	-	10	34	32	1	18	79	4	198
07138	NEUWIED	-	3	29	2	21	-	16	54	4	129
07140	RHEIN-HUNSRUECK-KREIS	13	2	8	27	15	7	2	55	6	135
07141	RHEIN-LAHN-KREIS	-	-	-	1	1	-	10	55	2	69
07143	WESTERWALDKREIS	7	1	7	19	41	-	41	65	10	191
	RB ZUSAMMEN	53	13	60	164	150	10	138	561	45	1 194
	RB TRIER										
07211	TRIER-SAARBURG	3	6	1	4	11	-	11	70	9	115
07231	BERNKASTEL-WITTLICH	23	4	5	24	22	-	5	62	10	155
07232	EIFELKREIS BITBURG-PRUEM	63	13	7	66	-	-	25	51	6	231
07233	VULKANEIFEL	10	1	1	4	11	1	8	37	4	77
	RB ZUSAMMEN	99	24	14	98	44	1	49	220	29	578
	RB RHEINHESSEN-PFALZ										
07311	FRANKENTHAL(PFALZ),STADT	2	-	-	1	11	-	1	5	2	22
07312	KAISERSLAUTERN,STADT	-	-	-	2	-	-	2	5	-	9
07313	LANDAU I.D.PFALZ,STADT	-	6	-	-	5	-	3	4	-	18
07314	LUDWIGSHAFEN A.RH.,STADT	-	2	1	2	26	-	2	10	3	46
07315	MAINZ,STADT	1	1	-	2	3	-	12	8	5	32
07316	NEUSTADT A.D.WSTR.,STADT	4	-	-	8	1	-	2	9	4	28
07317	PIRMASENS,STADT	-	-	-	2	3	-	3	4	-	12
07318	SPEYER,STADT	-	-	-	3	-	4	10	6	-	23
07319	WORMS,STADT	6	1	-	6	-	-	4	22	1	40
07320	ZWEIBRUECKEN,STADT	2	1	1	3	5	-	-	6	1	19

Anmerkungen siehe Seite 54.

Kraftfahrzeughänger										Regierungsbezirk Statistische Kennziffer Zulassungsbezirk
Land- und Forstwirtschaft, Fischerei	verarbeitendes Gewerbe/Herstellung von Waren	Baugewerbe/Bau	Handel; Instandh. u. Reparatur von Kfz	Verkehr und Lagerei	sonstige wirtschaftl. Dienstleistungen	sonstige Dienstleistungen	Arbeitnehmer und Nichterwerbspersonen	sonstige	insgesamt	
31	32	33	34	35	36	37	38	39	40	
7	23	22	18	109	1	128	691	20	1 019	05974 SOEST
6	87	22	25	43	4	55	706	27	975	05978 UNNA
28	349	174	431	433	65	901	5 620	198	8 199	RB ZUSAMMEN
224	1 314	890	2 603	2 153	275	5 257	26 095	1 025	39 836	LAND INSGESAMT
HESSEN										
1	11	5	2	6	2	17	75	18	137	RB DARMSTADT
2	10	8	32	23	36	131	324	44	610	06411 DARMSTADT,STADT
-	1	2	10	24	3	9	69	3	121	06412 FRANKFURT AM MAIN,STADT
-	8	7	31	2	4	44	217	38	351	06413 OFFENBACH AM MAIN,STADT
-	9	22	21	7	5	72	485	21	642	06414 WIESBADEN,STADT
1	11	30	15	13	154	53	506	27	810	06431 BERGSTRASSE
-	4	6	15	22	2	172	356	16	593	06432 DARMSTADT-DIEBURG
1	5	9	19	18	1	45	317	9	424	06433 GROSS-GERAU
13	14	32	107	21	7	79	755	42	1 070	06434 HOCHTAUNUSKREIS
2	9	6	5	5	1	39	251	11	329	06435 MAIN-KINZIG-KREIS
2	7	1	5	3	-	9	284	-	311	06436 MAIN-TAUNUS-KREIS
-	5	10	20	7	9	76	401	12	540	06437 ODENWALDKREIS
-	2	1	10	1	-	10	384	12	420	06438 OFFENBACH
1	4	10	41	13	9	34	709	18	839	06439 RHEINGAU-TAUNUS-KREIS
23	100	149	333	165	233	790	5 133	271	7 197	06440 WETTERAUKREIS
-	6	10	15	42	9	76	536	14	708	RB ZUSAMMEN
-	10	13	16	38	2	91	586	34	790	RB GIESSEN
-	5	16	12	18	1	69	382	7	510	06531 GIESSEN
1	9	15	15	24	-	23	477	19	583	06532 LAHN-DILL-KREIS
-	6	6	14	21	-	7	371	23	448	06533 LIMBURG-WEILBURG
1	36	60	72	143	12	266	2 352	97	3 039	06534 MARBURG-BIEDENKOPF
-	2	7	9	25	-	61	142	21	267	06535 VOGELSBERGMKREIS
3	24	26	21	28	1	15	546	22	686	RB ZUSAMMEN
6	3	21	12	31	-	8	287	12	380	RB KASSEL
1	8	7	29	14	2	59	558	8	686	06611 KASSEL,STADT
4	18	9	36	27	-	8	604	18	724	06631 FULDA
11	20	18	18	23	7	68	465	30	660	06632 HERSFELD-ROTENBURG
3	1	11	10	20	2	4	264	17	332	06633 KASSEL, LAND
28	76	99	135	168	12	223	2 866	128	3 735	06634 SCHWALM-EDER-KREIS
52	212	308	540	476	257	1 279	10 351	496	13 971	06635 WALDECK-FRANKENBERG
RHEINLAND-PFALZ										
1	9	3	12	8	4	20	110	15	182	06636 WERRA-MEISSNER-KREIS
2	10	11	43	14	-	25	274	16	395	RB KOBLENZ
-	19	1	67	2	-	38	301	4	432	07111 KOBLENZ,STADT
2	13	8	10	7	-	40	369	27	476	07131 AHRWEILER
-	7	16	41	16	-	7	310	14	411	07132 ALTENKIRCHEN(WESTWLD.)
7	6	13	6	7	-	20	279	7	345	07133 BAD KREUZNACH
3	9	24	109	25	7	52	536	16	781	07134 BIRKENFELD
2	25	24	30	21	1	57	411	13	584	07135 COCHEM-ZELL
12	14	39	55	17	1	12	373	13	536	07137 MAYEN-KOBLENZ
-	1	2	8	3	-	38	346	18	416	07138 NEUWIED
2	24	13	20	34	-	160	571	28	852	07140 RHEIN-HUNS RUECK-KREIS
31	137	154	401	154	13	469	3 880	171	5 410	07141 RHEIN-LAHN-KREIS
4	77	27	17	9	3	96	630	32	895	07143 WESTERWALDKREIS
7	20	37	48	37	15	33	435	23	655	RB ZUSAMMEN
35	18	33	31	6	-	57	371	7	558	RB TRIER
5	6	10	11	24	1	6	242	18	323	07211 TRIER-SAARBURG
51	121	107	107	76	19	192	1 678	80	2 431	07231 BERNKASTEL-WITTLICH
-	2	5	1	12	-	8	53	5	86	07232 EIFELKREIS BITBURG-PRUEM
-	2	1	3	-	-	14	106	7	133	07233 VULKANEIFFEL
-	2	2	4	16	-	13	62	5	104	RB ZUSAMMEN
-	14	14	8	21	4	17	108	10	196	RB RHEINHESSEN-PFALZ
-	1	7	16	5	2	46	120	29	226	07311 FRANKENTHAL(PFALZ),STADT
-	1	1	1	5	1	24	97	1	131	07312 KAISERSLAUTERN,STADT
1	4	2	6	3	-	3	78	5	101	07313 LANDAU I.D.PFALZ,STADT
1	1	6	5	-	11	19	61	6	110	07314 LUDWIGSHAFEN A.RH.,STADT
-	2	4	7	13	-	37	144	5	212	07315 MAINZ,STADT
1	6	6	9	7	2	5	95	5	136	07316 NEUSTADT A.D.WSTR.,STADT
										07317 PIRMASENS,STADT
										07318 SPEYER,STADT
										07319 WORMS,STADT
										07320 ZWEIBRUECKEN,STADT

Regierungsbezirk Statistische Kennziffer Zulassungsbezirk	Personenkraftwagen									
	Land- und Forst- wirtschaft, Fischerei	verarbei- tendes Gewerbe/ Herstellung von Waren	Bau- gewerbe/ Bau	Handel; Instandh. u. Reparatur von Kfz	Verkehr und Lagerei	sonstige wirtschaftl. Dienst- leistungen	sonstige Dienst- leistungen	Arbeit- nehmer und Nicht- erwerbs- personen	sonstige	insgesamt
	1	2	3	4	5	6	7	8	9	10
07331 ALZEY-WORMS	7	47	38	661	9	10	187	4 525	115	5 599
07332 BAD DUERCKHEIM	10	32	23	699	11	5	87	4 792	78	5 737
07333 DONNERSBERGKREIS	1	60	22	257	11	3	117	2 691	73	3 235
07334 GERMERSHEIM	8	1 039	35	811	166	12	172	5 459	67	7 769
07335 KAISERSLAUTERN	-	41	23	214	18	122	123	4 105	81	4 727
07336 KUSEL	-	39	12	119	2	-	12	2 966	63	3 213
07337 SUEDLICHE WEINSTRASSE	5	33	15	282	6	4	175	4 323	43	4 886
07338 RHEIN-PFALZ-KREIS	3	34	17	474	6	1	109	5 402	39	6 085
07339 MAINZ-BINGEN	4	397	63	828	324	113	329	6 733	88	8 879
07340 SUEDWESTPFALZ	4	194	18	256	6	7	43	4 134	50	4 712
RB ZUSAMMEN	51	3 109	464	12 458	677	572	3 754	66 094	2 553	89 732
LAND INSGESAMT	94	4 760	1 058	22 608	962	1 136	7 999	133 256	4 229	176 102
BADEN-WUERTTEMBERG										
RB STUTTGART										
08111 STUTTGART,STADT	8	11 874	368	5 749	137	694	4 204	15 639	2 249	40 922
08115 BOEBLINGEN	2	14 549	14	2 861	29	91	1 605	19 768	162	39 081
08116 ESSLINGEN	3	982	85	2 498	101	221	2 083	20 386	375	26 734
08117 GOEPPINGEN	16	530	233	1 345	28	252	747	9 223	229	12 603
08118 LUDWIGSBURG	13	633	81	2 902	54	348	1 505	17 381	777	23 694
08119 REMS-MURR-KREIS	2	262	42	1 595	45	31	2 256	15 598	232	20 063
08121 HEILBRONN,STADT	1	227	48	1 695	45	7	531	2 756	245	5 555
08125 HEILBRONN	16	8 365	169	2 837	56	80	337	10 610	266	22 736
08126 HOHENLOHEKREIS	6	156	22	2 532	10	7	286	3 087	65	6 171
08127 SCHWABISCH HALL	2	126	155	857	25	187	479	5 728	92	7 651
08128 MAIN-TAUBER-KREIS	1	329	129	555	12	16	158	4 459	114	5 773
08135 HEIDENHEIM	1	201	37	613	10	7	238	4 210	246	5 563
08136 OSTALBKREIS	5	788	140	2 203	50	87	312	10 496	333	14 414
RB ZUSAMMEN	76	39 022	1 523	28 242	602	2 028	14 741	139 341	5 385	230 960
RB KARLSRUHE										
08211 BADEN-BADEN,STADT	3	66	78	642	11	51	156	1 664	226	2 897
08212 KARLSRUHE,STADT	-	94	8	2 042	76	276	2 129	6 292	723	11 640
08215 KARLSRUHE	3	480	136	2 714	68	51	811	13 218	322	17 803
08216 RASTATT	4	1 547	123	849	58	116	269	9 982	154	13 102
08221 HEIDELBERG,STADT	-	344	91	1 141	9	43	560	2 490	184	4 862
08222 MANNHEIM,STADT	1	1 092	127	1 912	49	248	3 264	7 906	272	14 871
08225 NECKAR-ODENWALD-KREIS	6	116	33	738	17	10	397	5 123	81	6 521
08226 RHEIN-NECKAR-KREIS	3	411	68	1 841	56	46	5 782	16 605	994	25 806
08231 PFORZHEIM,STADT	2	254	47	945	18	32	278	2 521	194	4 291
08235 CALW	7	220	32	562	23	48	205	6 848	102	8 047
08236 ENZKREIS	1	181	16	595	28	10	514	6 544	91	7 980
08237 FREUDENSTADT	2	246	21	711	11	19	33	4 586	158	5 787
RB ZUSAMMEN	32	5 051	780	14 692	424	950	14 398	83 779	3 501	123 607
RB FREIBURG										
08311 FREIBURG I.BREISG.STADT	3	188	38	1 970	30	109	1 075	3 409	422	7 244
08315 BREISGAU-HOCHSCHWARZWALD	3	126	46	810	45	20	759	6 620	155	8 584
08316 EMMENDINGEN	-	91	26	549	9	-	122	3 650	63	4 510
08317 ORTENAU-KREIS	6	429	159	2 415	104	59	913	11 711	365	16 161
08325 ROTTWEIL	1	45	24	673	30	10	592	5 058	37	6 470
08326 SCHWARZWALD-BAAR-KREIS	4	126	60	1 133	13	10	910	7 025	129	9 410
08327 TUTTLINGEN	-	438	37	716	14	27	198	4 697	88	6 215
08335 KONSTANZ	6	286	41	1 198	41	17	741	7 645	273	10 248
08336 LOERRACH	4	396	44	2 414	34	104	294	6 816	168	10 274
08337 WALDSHUT	7	147	59	786	39	65	137	5 470	160	6 870
RB ZUSAMMEN	34	2 272	534	12 664	359	421	5 741	62 101	1 860	85 986
RB TUEBINGEN										
08415 REUTLINGEN	7	398	58	1 269	35	146	1 143	9 393	146	12 595
08416 TUEBINGEN	-	100	56	884	21	62	913	6 619	490	9 145
08417 ZOLLERNALBKREIS	1	224	48	985	30	17	286	7 578	87	9 256
08421 ULM,STADT	1	391	83	1 486	24	88	620	3 504	178	6 375
08425 ALB-DONAU-KREIS	-	168	46	661	29	6	259	7 323	93	8 585
08426 BIBERACH	8	188	79	859	26	1 303	129	5 624	216	8 432
08435 BODENSEEKREIS	18	554	55	812	26	75	315	8 160	370	10 385
08436 RAVENSBURG	9	278	76	1 416	49	25	802	8 747	218	11 620
08437 SIGMARINGEN	3	187	72	686	7	13	106	4 487	104	5 665
RB ZUSAMMEN	47	2 488	573	9 058	247	1 735	4 573	61 435	1 902	82 058
LAND INSGESAMT	189	48 833	3 410	64 656	1 632	5 134	39 453	346 656	12 648	522 611
BAYERN										
RB OBERBAYERN										
09161 INGOLSTADT,STADT	2	23 040	24	1 307	14	23	2 061	3 793	274	30 538
09162 MUENCHEN,STADT	2	25 016	150	9 916	4 158	4 950	13 598	30 461	3 169	91 420
09163 ROSENHEIM,STADT	1	99	29	671	3	80	238	1 700	239	3 060

Anmerkungen siehe Seite 54.

Lastkraftwagen										Regierungsbezirk Statistische Kennziffer Zulassungsbezirk
Land- und Forst- wirtschaft, Fischerei	verarbeitendes Gewerbe/ Herstellung von Waren	Bau- gewerbe/ Bau	Handel; Instandh. u. Reparatur von Kfz	Verkehr und Lagerei	sonstige wirtschaftl. Dienst- leistungen	sonstige Dienst- leistungen	Arbeit- nehmer und Nicht- erwerbs- personen	sonstige	insgesamt	
11	12	13	14	15	16	17	18	19	20	
6	18	49	57	4	-	56	52	21	263	07331 ALZEY-WORMS
1	11	12	90	4	-	15	76	14	223	07332 BAD DUERKHEIM
2	11	18	3	13	-	18	12	10	87	07333 DONNERSBERGKREIS
3	32	21	42	27	-	28	24	11	188	07334 GERMERSHEIM
1	15	23	15	7	1	37	65	16	180	07335 KAISERSLAUTERN
-	14	8	17	2	-	2	16	6	65	07336 KUSEL
3	8	12	29	4	-	62	39	5	162	07337 SUEDLICHE WEINSTRASSE
-	8	13	109	2	1	35	54	11	233	07338 RHEIN-PFALZ-KREIS
6	70	43	56	20	1	65	55	21	337	07339 MAINZ-BINGEN
1	25	21	33	9	1	9	48	18	165	07340 SUEDWESTPFALZ
32	327	325	915	181	45	794	614	332	3 565	RB ZUSAMMEN
64	830	872	2 103	441	157	2 127	1 317	677	8 588	LAND INSGESAMT
BADEN-WUERTEMBERG										
3	218	132	350	41	43	330	67	115	1 299	08111 RB STUTTGART STUTTGART,STADT
1	51	18	123	21	21	286	155	36	712	08115 BOEBLINGEN
6	148	64	133	85	17	384	176	62	1 075	08116 ESSLINGEN
2	168	83	139	16	40	61	103	33	645	08117 GOEPPINGEN
3	77	43	166	25	5	239	436	68	1 062	08118 LUDWIGSBURG
-	89	47	109	13	7	481	84	48	878	08119 REMS-MURR-KREIS
1	23	40	179	27	-	82	21	40	413	08121 HEILBRONN,STADT
13	137	139	116	60	7	58	92	55	677	08125 HEILBRONN
1	16	22	109	12	1	77	33	12	283	08126 HOHENLOHEKREIS
2	37	72	80	7	9	129	84	18	438	08127 SCHWABISCH HALL
2	103	44	45	8	3	27	43	32	307	08128 MAIN-TAUBER-KREIS
2	24	23	17	20	2	52	35	30	205	08135 HEIDENHEIM
7	96	129	142	56	3	76	51	73	633	08136 OSTALBKREIS
43	1 187	856	1 708	391	158	2 282	1 380	622	8 627	RB ZUSAMMEN
4	15	38	39	3	-	27	14	11	151	08211 RB KARLSRUHE BADEN-BADEN,STADT
1	7	5	127	21	20	458	47	140	826	08212 KARLSRUHE,STADT
11	58	127	176	52	2	127	93	50	696	08215 KARLSRUHE
4	41	55	47	34	3	51	66	29	330	08216 RASTATT
-	15	14	44	5	18	72	26	28	222	08221 HEIDELBERG,STADT
1	45	42	75	20	7	501	34	59	784	08222 MANNHEIM,STADT
3	14	32	83	23	2	100	13	13	283	08225 NECKAR-ODENWALD-KREIS
1	76	43	102	152	6	609	102	49	1 140	08226 RHEIN-NECKAR-KREIS
4	22	50	82	7	1	29	16	10	221	08231 PFORZHEIM,STADT
2	130	23	55	34	2	64	73	26	409	08235 CALW
1	34	20	48	18	1	142	47	18	329	08236 ENZKREIS
3	30	29	54	10	1	9	51	17	204	08237 FREUDENSTADT
35	487	478	932	379	63	2 189	582	450	5 595	RB ZUSAMMEN
-	9	29	130	11	16	175	32	30	432	08311 RB FREIBURG FREIBURG I.BREISG.STADT
4	35	68	70	36	3	215	55	26	512	08315 BREISGAU-HOCHSCHWARZWALD
2	29	20	69	3	1	34	80	15	253	08316 EMMENDINGEN
2	150	118	191	80	5	263	82	52	943	08317 ORTENAUKREIS
-	3	18	45	10	-	176	25	15	292	08325 ROTTWEIL
2	38	31	66	40	9	210	30	29	455	08326 SCHWARZWALD-BAAR-KREIS
-	46	17	53	22	5	41	55	22	261	08327 TUTTLINGEN
2	46	19	108	24	4	150	63	39	455	08335 KONSTANZ
-	27	46	50	19	7	93	110	43	395	08336 LOERRACH
-	40	67	74	18	1	45	52	26	323	08337 WALDSHUT
12	423	433	856	263	51	1 402	584	297	4 321	RB ZUSAMMEN
8	43	53	109	60	23	285	66	40	687	08415 RB TUEBINGEN REUTLINGEN
-	23	25	60	9	12	139	36	28	332	08416 TUEBINGEN
-	70	55	74	46	9	118	119	37	528	08417 ZOLLERNALBKREIS
2	91	37	180	30	12	57	21	30	460	08421 ULM,STADT
5	58	41	38	42	4	83	50	24	345	08425 ALB-DONAU-KREIS
7	112	80	49	24	25	33	41	96	467	08426 BIBERACH
8	70	81	73	13	5	48	63	47	408	08435 BODENSEEKREIS
-	61	52	109	34	6	234	143	37	676	08436 RAVENSBURG
2	30	31	83	6	3	32	114	18	319	08437 SIGMARINGEN
32	558	455	775	264	99	1 029	653	357	4 222	RB ZUSAMMEN
122	2 655	2 222	4 271	1 297	371	6 902	3 199	1 726	22 765	LAND INSGESAMT
BAYERN										
4	26	9	92	11	6	58	20	18	244	09161 RB OBERBAYERN INGOLSTADT,STADT
3	167	108	307	276	62	1 167	277	222	2 589	09162 MUENCHEN,STADT
-	40	13	64	3	8	21	24	23	196	09163 ROSENHEIM,STADT

Regierungsbezirk Statistische Kennziffer Zulassungsbezirk	Zugmaschinen									
	Land- und Forst- wirtschaft, Fischerei	verarbei- tendes Gewerbe/ Herstellung von Waren	Bau- gewerbe/ Bau	Handel; Instandh. u. Reparatur von Kfz	Verkehr und Lagerei	sonstige wirtschaftl. Dienst- leistungen	sonstige Dienst- leistungen	Arbeit- nehmer und Nicht- erwerbs- personen	sonstige	insgesamt
	21	22	23	24	25	26	27	28	29	30
07331 ALZEY-WORMS	50	-	5	6	7	-	3	48	-	119
07332 BAD DUERKHEIM	9	1	-	30	1	-	1	57	1	100
07333 DONNERSBERGKREIS	6	-	5	3	9	-	2	26	-	51
07334 GERMERSHEIM	4	33	-	50	37	1	3	34	5	167
07335 KAISERSLAUTERN	3	-	1	-	3	-	1	32	2	42
07336 KUSEL	-	1	-	3	2	-	-	40	1	47
07337 SUEDLICHE WEINSTRASSE	2	1	-	9	15	-	23	58	3	111
07338 RHEIN-PFALZ-KREIS	13	1	1	28	18	-	8	54	2	125
07339 MAINZ-BINGEN	17	-	5	19	10	-	11	81	3	146
07340 SUEDWESTPFALZ	3	2	2	2	7	-	3	29	1	49
RB ZUSAMMEN	122	50	21	179	163	5	94	538	34	1 206
LAND INSGESAMT	274	87	95	441	357	16	281	1 319	108	2 978
BADEN-WUERTEMBERG										
RB STUTT GART										
08111 STUTT GART,STADT	1	56	2	9	5	1	18	23	14	129
08115 BOEBLINGEN	2	10	-	30	5	-	19	70	6	142
08116 ESSLINGEN	1	2	4	11	16	4	19	74	7	138
08117 GOEPPINGEN	-	2	1	5	28	-	6	66	9	117
08118 LUDWIGSBURG	4	2	9	8	17	2	51	88	9	190
08119 REMS-MURR-KREIS	1	1	1	3	29	2	79	134	7	257
08121 HEILBRONN,STADT	-	15	1	16	23	-	7	13	-	75
08125 HEILBRONN	15	4	10	23	70	1	4	110	10	247
08126 HOHENLOHEKREIS	6	-	2	49	8	-	11	56	2	134
08127 SCHWAEBISCH HALL	6	5	4	46	6	1	29	113	6	216
08128 MAIN-TAUBER-KREIS	5	2	-	21	5	-	2	98	5	138
08135 HEIDENHEIM	1	4	1	3	6	-	6	48	17	86
08136 OSTALBKREIS	7	7	4	32	42	1	5	100	9	207
RB ZUSAMMEN	49	110	39	256	260	12	256	993	101	2 076
RB KARLSRUHE										
08211 BADEN-BADEN,STADT	-	1	1	6	-	-	4	8	1	21
08212 KARLSRUHE,STADT	1	-	-	19	18	3	44	16	9	110
08215 KARLSRUHE	4	44	2	6	53	-	22	73	6	210
08216 RASTATT	5	2	1	8	61	-	9	44	6	136
08221 HEIDELBERG,STADT	-	1	-	4	3	-	2	9	2	21
08222 MANNHEIM,STADT	1	5	-	2	6	1	28	6	4	53
08225 NECKAR-ODENWALD-KREIS	5	-	3	24	12	-	16	56	11	127
08226 RHEIN-NECKAR-KREIS	5	-	2	16	10	-	79	99	6	217
08231 PFORZHEIM,STADT	-	1	-	2	-	-	3	8	1	15
08235 CALW	3	3	-	4	14	-	1	32	10	67
08236 ENZKREIS	2	3	1	5	19	2	8	54	8	102
08237 FREUDENSTADT	1	2	-	9	12	2	-	38	5	69
RB ZUSAMMEN	27	62	10	105	208	8	216	443	69	1 148
RB FREIBURG										
08311 FREIBURG I.BREISG.STADT	1	-	-	9	4	-	8	10	3	35
08315 BREISGAU-HOCHSCHWARZWALD	5	8	2	23	35	1	31	133	12	250
08316 EMMENDINGEN	1	-	1	39	25	-	4	85	9	164
08317 ORTENAU-KREIS	2	7	3	44	71	-	29	168	14	338
08325 ROTTWEIL	-	-	1	13	102	-	44	90	3	253
08326 SCHWARZWALD-BAAR-KREIS	5	1	2	12	13	-	21	82	3	139
08327 TUTTLINGEN	-	4	2	47	14	-	5	72	13	157
08335 KONSTANZ	4	2	-	12	35	-	13	63	11	140
08336 LOERRACH	5	-	2	21	12	-	3	83	7	133
08337 WALDSHUT	12	4	6	20	23	-	7	82	7	161
RB ZUSAMMEN	35	26	19	240	334	1	165	868	82	1 770
RB TUEBINGEN										
08415 REUTLINGEN	7	1	4	19	22	-	9	96	5	163
08416 TUEBINGEN	-	-	4	5	17	3	10	46	7	92
08417 ZOLLERNALBKREIS	4	2	8	5	13	-	3	99	14	148
08421 ULM,STADT	-	9	1	4	14	2	5	7	3	45
08425 ALB-DONAU-KREIS	5	8	5	51	73	1	7	115	14	279
08426 BIBERACH	21	12	1	12	72	-	6	104	7	235
08435 BODENSEEKREIS	17	3	-	16	9	-	9	73	16	143
08436 RAVENSBURG	4	3	21	47	24	2	18	148	12	279
08437 SIGMARINGEN	5	14	1	14	8	1	3	89	7	142
RB ZUSAMMEN	63	52	45	173	252	9	70	777	85	1 526
LAND INSGESAMT	174	250	113	774	1 054	30	707	3 081	337	6 520
BAYERN										
RB OBERBAYERN										
09161 INGOLSTADT,STADT	-	1	2	4	1	6	11	21	6	52
09162 MUENCHEN,STADT	-	62	-	43	11	5	47	44	33	245
09163 ROSENHEIM,STADT	-	-	-	8	3	-	3	7	5	26

Anmerkungen siehe Seite 54.

Kraftfahrzeuganhänger										Regierungsbezirk Statistische Kennziffer Zulassungsbezirk
Land- und Forst- wirtschaft, Fischerei	verarbeitendes Gewerbe/ Herstellung von Waren	Bau- gewerbe/ Bau	Handel; Instandh. u. Reparatur von Kfz	Verkehr und Lagererei	sonstige wirtschaftl. Dienst- leistungen	sonstige Dienst- leistungen	Arbeit- nehmer und Nicht- erwerbs- personen	sonstige	insgesamt	
31	32	33	34	35	36	37	38	39	40	
27	9	13	13	2	-	24	299	2	389	07331 ALZEY-WORMS
6	7	3	26	10	-	10	348	10	420	07332 BAD DUERCKHEIM
5	2	12	8	14	1	14	258	11	325	07333 DONNERSBERGKREIS
3	15	9	22	77	5	9	353	18	511	07334 GERMERSHEIM
1	4	16	5	6	2	23	342	11	410	07335 KAISERSLAUTERN
-	5	6	7	2	-	1	306	6	333	07336 KUSEL
2	16	6	17	9	2	40	323	8	423	07337 SUEDLICHE WEINSTRASSE
2	5	10	80	15	-	21	274	11	418	07338 RHEIN-PFALZ-KREIS
24	9	13	39	23	4	38	451	21	622	07339 MAINZ-BINGEN
1	11	8	6	5	2	12	366	35	446	07340 SUEDWESTPFALZ
73	118	144	283	245	36	378	4 244	211	5 732	RB ZUSAMMEN
155	376	405	791	475	68	1 039	9 802	462	13 573	LAND INSGESAMT
BADEN-WUERTEMBERG										
1	20	18	65	14	7	91	403	45	664	RB STUTTGART
3	32	4	59	14	2	87	688	11	900	08111 STUTTGART,STADT
3	46	34	39	32	12	109	866	18	1 159	08115 BOEBLINGEN
3	30	35	17	37	2	27	525	21	697	08116 ESSLINGEN
4	16	29	30	22	10	92	828	21	1 052	08117 GOEPPINGEN
-	24	10	12	28	3	193	990	8	1 268	08118 LUDWIGSBURG
-	4	5	15	25	-	19	134	7	209	08119 REMS-MURR-KREIS
17	28	64	45	89	4	29	740	32	1 048	08121 HEILBRONN,STADT
9	7	12	15	10	-	59	324	10	446	08122 HEILBRONN
7	31	24	26	15	6	62	618	21	810	08123 HOHENLOHEKREIS
-	28	46	31	9	2	16	321	20	473	08124 SCHWABISCH HALL
3	11	11	13	14	5	36	340	16	449	08125 MAIN-TAUBER-KREIS
13	38	50	68	77	7	39	693	35	1 020	08135 HEIDENHEIM
63	315	342	435	386	60	859	7 470	265	10 195	08136 OSTALBKREIS
-	2	17	4	2	3	13	74	8	123	RB ZUSAMMEN
-	11	6	14	11	4	97	281	44	468	RB KARLSRUHE
3	37	44	72	51	5	80	1 003	37	1 332	08211 BADEN-BADEN,STADT
3	19	35	52	59	2	18	637	18	843	08212 KARLSRUHE,STADT
-	7	14	2	4	-	26	82	12	147	08215 KARLSRUHE
1	5	18	22	6	3	129	214	12	410	08216 RASTATT
4	7	19	26	24	1	47	387	16	531	08221 HEIDELBERG,STADT
4	21	35	36	33	1	182	828	15	1 155	08222 MANNHEIM,STADT
6	4	10	16	3	-	7	148	8	202	08225 NECKAR-ODENWALD-KREIS
5	18	11	25	32	5	19	415	16	546	08226 RHEIN-NECKAR-KREIS
2	11	7	13	25	8	69	522	14	671	08231 PFORZHEIM,STADT
7	16	16	15	26	1	7	305	26	419	08235 CALW
35	158	232	297	276	33	694	4 896	226	6 847	08236 ENZKREIS
-	4	4	22	3	-	41	128	16	218	08237 FREUDENSTADT
6	8	25	38	21	25	107	464	34	728	RB FREIBURG
-	10	12	42	6	1	14	311	12	408	08311 FREIBURG I.BREISG.STADT
4	67	55	46	80	1	101	1 012	32	1 398	08315 BREISGAU-HOCHSCHWARZWALD
-	4	11	6	100	-	115	362	22	620	08316 EMMENDINGEN
3	7	11	22	12	-	79	411	18	563	08317 ORTENAUKREIS
-	14	12	7	34	2	9	418	19	515	08325 ROTTWEIL
1	8	8	52	75	1	80	469	25	719	08326 SCHWARZWALD-BAAR-KREIS
1	2	18	9	17	7	30	431	19	534	08327 TUTTLINGEN
10	35	28	19	19	3	26	367	23	530	08335 KONSTANZ
25	159	184	263	367	40	602	4 373	220	6 233	08336 LOERRACH
7	14	24	49	62	5	102	629	14	906	08337 WALDSHUT
3	19	15	19	21	7	67	408	28	587	RB TUEBINGEN
2	19	29	37	13	19	36	580	15	750	08415 REUTLINGEN
4	26	11	27	12	-	48	136	14	278	08416 TUEBINGEN
17	27	23	28	33	2	85	617	13	845	08417 ZOLLERNALBKREIS
43	59	47	47	56	1	31	677	55	1 016	08421 ULM,STADT
5	16	23	41	18	2	29	389	37	560	08425 ALB-DONAU-KREIS
12	54	48	105	21	6	144	813	31	1 234	08426 BIBERACH
4	22	22	32	8	-	10	476	14	588	08435 BODENSEEKREIS
97	256	242	385	244	42	552	4 725	221	6 764	08436 RAVENSBURG
220	888	1 000	1 380	1 273	175	2 707	21 464	932	30 039	08437 SIGMARINGEN
BAYERN										
-	11	6	16	10	23	37	192	18	313	RB OBERBAYERN
-	83	18	24	17	57	338	1 015	70	1 622	09161 INGOLSTADT,STADT
-	8	4	7	2	1	16	85	16	139	09162 MUENCHEN,STADT
										09163 ROSENHEIM,STADT



Regierungsbezirk Statistische Kennziffer Zulassungsbezirk	Personenkraftwagen									
	Land- und Forst- wirtschaft, Fischerei	verarbei- tendes Gewerbe/ Herstellung von Waren	Bau- gewerbe/ Bau	Handel; Instandh. u. Reparatur von Kfz	Verkehr und Lagerei	sonstige wirtschaftl. Dienst- leistungen	sonstige Dienst- leistungen	Arbeit- nehmer und Nicht- erwerbs- personen	sonstige	insgesamt
	1	2	3	4	5	6	7	8	9	10
09171 ALTOETTING	3	157	63	349	6	6	152	3 839	105	4 680
09172 BERCHTESGADENER LAND	15	115	26	458	29	152	335	3 949	91	5 170
09173 BAD TOELZ-WOLFRATSHAUSEN	3	136	14	663	-	11	497	4 228	129	5 681
09174 DACHAU	-	89	18	484	52	15	269	4 993	123	6 043
09175 EBERSBERG	1	76	15	730	8	29	406	4 402	88	5 755
09176 EICHSTAETT	3	116	30	254	44	6	68	4 844	59	5 424
09177 ERDING	1	64	33	821	42	75	179	4 352	84	5 651
09178 FREISING	8	246	56	558	148	78	1 061	5 000	102	7 257
09179 FUERSTENFELDBRUCK	-	57	98	583	5	146	566	6 662	172	8 289
09180 GARMISCH-PARTENKIRCHEN	8	16	6	630	6	99	235	2 699	88	3 787
09181 LANDSBERG AM LECH	3	291	22	714	7	10	356	3 981	59	5 443
09182 MIESBACH	2	120	24	750	15	71	149	3 501	161	4 793
09183 MUEHLDORF A.INN	7	161	36	822	11	54	41	3 806	128	5 066
09184 MUENCHEN	1	1 742	136	2 184	66	74 533	3 309	11 418	1 208	94 597
09185 NEUBURG-SCHROBENHAUSEN	6	93	99	439	208	4	148	2 939	55	3 991
09186 PFAFFENHOFEN A.D.ILM	5	170	16	725	24	26	90	4 368	91	5 515
09187 ROSENHEIM	7	334	62	1 603	24	205	233	9 325	214	12 007
09188 STARNBERG	10	123	20	729	33	56	967	4 696	268	6 902
09189 TRAUNSTEIN	2	172	76	1 078	6	26	98	6 517	171	8 146
09190 WEILHEIM-SCHONGAU	19	181	32	1 011	7	9	127	4 134	104	5 624
RB ZUSAMMEN	109	52 614	1 085	27 479	4 916	80 664	25 183	135 607	7 182	334 839
RB NIEDERBAYERN										
09261 LANDSHUT,STADT	1	288	9	692	4	9	181	1 627	146	2 957
09262 PASSAU,STADT	-	20	47	791	32	91	211	1 311	147	2 650
09263 STRAUBING,STADT	4	52	15	880	12	99	43	1 102	203	2 410
09271 DEGGENDORF	1	95	202	875	22	35	210	3 900	82	5 422
09272 FREYUNG-GRAFENAU	2	58	37	180	12	10	90	2 794	62	3 245
09273 KELHEIM	11	144	16	502	74	22	242	3 961	43	5 015
09274 LANDSHUT	12	143	49	949	15	24	216	4 934	98	6 440
09275 PASSAU	12	96	20	554	6	140	459	6 382	74	7 743
09276 REGEN	40	70	42	151	19	3	17	2 773	111	3 226
09277 ROTTAL-INN	24	98	439	608	4	6	137	3 818	106	5 240
09278 STRAUBING-BOGEN	18	57	32	120	11	5	49	3 324	58	3 674
09279 DINGOLFING-LANDAU	6	1 109	10	2 713	75	-	14	3 367	40	7 334
RB ZUSAMMEN	131	2 230	918	9 015	286	444	1 869	39 293	1 170	55 356
RB OBERPFALZ										
09361 AMBERG,STADT	-	44	15	434	2	17	109	1 120	90	1 831
09362 REGENSBURG,STADT	28	1 415	96	1 717	25	1 622	876	3 307	633	9 719
09363 WEIDEN I.D.OPF.,STADT	-	83	23	633	9	12	195	1 190	44	2 189
09371 AMBERG-SULZBACH	4	60	29	277	12	12	66	3 366	55	3 881
09372 CHAM	6	75	105	850	13	25	140	4 388	115	5 717
09373 NEUMARKT I.D.OPF.	4	144	292	1 129	26	37	85	3 938	117	5 772
09374 NEUSTADT A.D.WALDNAAB	42	86	38	416	6	12	97	3 577	29	4 303
09375 REGENSBURG	7	404	48	407	62	18	281	6 486	104	7 817
09376 SCHWANDORF	6	99	17	870	22	9	292	4 783	154	6 252
09377 TIRSCHENREUTH	10	68	51	211	17	89	24	2 756	73	3 299
RB ZUSAMMEN	107	2 478	714	6 944	194	1 853	2 165	34 911	1 414	50 780
RB OBERFRANKEN										
09461 BAMBERG,STADT	-	109	16	839	14	70	195	1 895	406	3 544
09462 BAYREUTH,STADT	3	68	36	945	8	58	176	1 937	320	3 551
09463 COBURG,STADT	1	226	15	691	8	33	28	1 206	218	2 426
09464 HOF,STADT	-	42	18	974	41	2	136	1 456	94	2 763
09471 BAMBERG	22	168	63	265	10	5	220	5 225	37	6 015
09472 BAYREUTH	4	146	40	346	13	9	23	4 390	80	5 051
09473 COBURG	2	134	41	243	9	19	55	3 518	49	4 070
09474 FORCHHEIM	5	26	12	390	11	6	197	4 151	71	4 869
09475 HOF	8	173	20	442	15	2	115	4 225	70	5 070
09476 KRONACH	4	153	27	400	12	2	65	3 001	77	3 741
09477 KULMBACH	25	280	27	372	18	36	89	2 802	95	3 744
09478 LICHTENFELS	4	56	17	254	9	4	195	2 561	54	3 154
09479 WUNSIEDEL I.FICHTELGEB.	4	94	16	1 099	13	79	125	2 683	84	4 197
RB ZUSAMMEN	82	1 675	348	7 260	181	325	1 619	39 050	1 655	52 195
RB MITTELFRANKEN										
09561 ANSBACH,STADT	-	26	9	568	3	186	52	1 056	84	1 984
09562 ERLANGEN,STADT	1	206	45	599	19	175	104	2 595	235	3 979
09563 FUERTH,STADT	-	114	20	968	39	11	315	2 925	81	4 473
09564 NUERNBERG,STADT	3	1 189	215	4 567	111	1 552	897	10 722	1 671	20 927
09565 SCHWABACH,STADT	1	73	4	456	8	15	77	1 185	35	1 854
09571 ANSBACH	5	184	59	699	19	14	126	5 632	83	6 821
09572 ERLANGEN-HOECHSTADT	7	404	29	395	12	55	167	4 398	63	5 530
09573 FUERTH	-	168	26	282	2	7	112	3 865	61	4 523
09574 NUERNBERGER LAND	10	231	38	894	27	193	225	5 570	148	7 336
09575 NEUSTADT/AISCH-WINDSHEIM	13	61	26	242	18	5	59	2 806	57	3 287
09576 ROTH	-	71	25	607	263	14	23	4 182	99	5 284
09577 WEISSENBURG-GUNZENHAUSEN	12	66	25	855	20	15	42	3 028	71	4 134
RB ZUSAMMEN	52	2 793	521	11 132	541	2 242	2 199	47 964	2 688	70 132

Anmerkungen siehe Seite 54.



Lastkraftwagen										Regierungsbezirk Statistische Kennziffer Zulassungsbezirk
Land- und Forst- wirtschaft, Fischerei	verarbeitendes Gewerbe/ Herstellung von Waren	Bau- gewerbe/ Bau	Handel; Instandh. u. Reparatur von Kfz	Verkehr und Lagerei	sonstige wirtschaftl. Dienst- leistungen	sonstige Dienst- leistungen	Arbeit- nehmer und Nicht- erwerbs- personen	sonstige	insgesamt	
11	12	13	14	15	16	17	18	19	20	
-	21	28	25	16	1	36	74	25	226	09171 ALTOETTING
2	18	31	19	7	20	67	70	19	253	09172 BERCHTESGADENER LAND
3	8	24	41	17	3	66	92	19	273	09173 BAD TOELZ-WOLFRATSHAUSEN
-	36	16	25	13	-	68	68	20	246	09174 DACHAU
-	22	13	37	15	-	96	64	16	263	09175 EBERSBERG
1	21	27	20	6	1	7	57	13	153	09176 EICHSTAETT
1	26	30	50	34	22	26	90	32	311	09177 ERDING
2	36	27	54	33	4	173	68	25	422	09178 FREISING
-	22	39	52	4	22	141	126	29	435	09179 FUERSTENFELDBRUCK
1	6	7	41	2	5	64	47	16	189	09180 GARMISCH-PARTENKIRCHEN
5	13	26	45	9	1	76	38	12	225	09181 LANDSBERG AM LECH
1	16	20	42	47	4	28	80	25	263	09182 MIESBACH
1	47	38	100	15	-	10	75	21	307	09183 MUEHLDORF A.INN
3	113	49	192	29	2 445	402	125	154	3 512	09184 MUENCHEN
1	13	36	42	12	15	24	30	18	191	09185 NEUBURG-SCHROBENHAUSEN
3	37	27	56	39	1	38	100	19	320	09186 PFAFFENHOFEN A.D.ILM
4	51	55	197	8	41	67	211	65	699	09187 ROSENHEIM
3	22	16	29	8	8	72	74	28	260	09188 STARNBERG
2	61	65	92	7	4	33	122	35	421	09189 TRAUNSTEIN
1	30	41	29	12	4	16	84	28	245	09190 WEILHEIM-SCHONGAU
41	852	745	1 651	623	2 677	2 756	2 016	882	12 243	RB ZUSAMMEN
-	10	9	33	-	-	24	18	35	129	RB NIEDERBAYERN
-	10	51	62	2	8	47	11	16	207	09261 LANDSHUT,STADT
-	9	4	140	14	8	9	15	18	217	09262 PASSAU,STADT
-	14	109	82	17	14	61	70	28	395	09263 STRAUBING,STADT
3	23	18	6	7	3	36	55	6	157	09271 DEGGENDORF
11	8	28	21	23	3	86	76	21	277	09272 FREYUNG-GRAFENAU
9	52	48	60	15	6	86	108	26	410	09273 KELHEIM
-	43	19	55	14	58	132	124	20	465	09274 LANDSHUT
2	36	15	16	5	1	3	51	15	144	09275 PASSAU
3	52	67	63	12	1	30	35	25	288	09276 REGEN
1	17	34	9	20	1	14	57	13	166	09277 ROTTAL-INN
2	32	11	27	37	1	14	70	13	207	09278 STRAUBING-BOGEN
31	306	413	574	166	104	542	690	236	3 062	09279 DINGOLFING-LANDAU
1	8	10	30	1	1	16	7	12	86	RB ZUSAMMEN
1	14	17	114	3	487	119	5	43	803	RB OBERPFALZ
-	19	10	34	8	3	105	5	12	196	09361 AMBERG,STADT
1	32	48	43	8	4	24	19	13	192	09362 REGENSBURG,STADT
1	35	85	60	29	6	66	77	20	379	09363 WEIDEN I.D.OPF.,STADT
1	29	121	91	27	3	24	77	24	397	09371 AMBERG-SULZBACH
1	18	23	6	6	-	16	44	6	120	09372 CHAM
3	23	44	45	73	1	64	60	23	336	09373 NEUMARKT I.D.OPF.
6	51	26	126	19	1	82	35	17	363	09374 NEUSTADT A.D.WALDNAAB
-	24	45	25	3	2	3	34	17	153	09375 REGENSBURG
15	253	429	574	177	508	519	363	187	3 025	09376 SCHWANDORF
1	20	17	103	9	10	29	10	74	273	09377 TIRSCHENREUTH
-	13	28	198	18	7	31	16	41	352	RB OBERFRANKEN
-	31	7	63	2	19	5	5	19	151	09461 BAMBERG,STADT
-	12	5	74	20	2	20	20	15	168	09462 BAYREUTH,STADT
2	23	58	26	92	3	63	21	14	302	09463 COBURG,STADT
2	32	51	20	12	3	7	46	23	196	09464 HOF,STADT
3	48	41	11	37	2	15	21	13	191	09471 BAMBERG
1	8	17	22	5	2	31	30	10	126	09472 BAYREUTH
2	34	32	29	23	-	39	87	21	267	09473 COBURG
2	22	26	31	26	-	24	21	28	180	09474 FORCHHEIM
6	49	17	83	23	7	14	19	20	238	09475 HOF
2	21	17	17	4	1	46	7	27	142	09476 KRONACH
1	12	12	44	13	2	15	29	17	145	09477 KULMBACH
22	325	328	721	284	58	339	332	322	2 731	09478 LICHTENFELS
1	2	3	50	8	8	11	17	17	117	09479 WUNSIEDEL I.FICHTELGEB.
-	16	32	38	11	4	15	22	23	161	RB MITTELFRAKEN
1	19	13	122	8	2	60	29	16	270	09561 ANSBACH,STADT
5	172	144	312	145	376	159	122	208	1 643	09562 ERLANGEN,STADT
3	3	8	56	-	1	17	7	7	102	09563 FUERTH,STADT
5	72	59	87	12	4	71	64	25	399	09564 NUERNBERG,STADT
3	14	26	12	21	4	24	43	11	158	09565 SCHWABACH,STADT
2	33	26	23	4	8	24	60	25	205	09571 ANSBACH
1	50	46	93	12	15	78	71	25	391	09572 ERLANGEN-HOECHSTADT
2	35	37	25	11	3	17	53	17	200	09573 FUERTH
4	26	27	57	88	3	1	57	27	290	09574 NUERNBERGER LAND
4	21	22	84	17	1	8	25	10	192	09575 NEUSTADT/AISCH-WINDSHEIM
31	463	443	959	337	429	485	570	411	4 128	09576 ROTH
										09577 WEISSENBURG-GUNZENHAUSEN
										RB ZUSAMMEN

Regierungsbezirk Statistische Kennziffer Zulassungsbezirk	Zugmaschinen									
	Land- und Forst- wirtschaft, Fischerei	verarbei- tendes Gewerbe/ Herstellung von Waren	Bau- gewerbe/ Bau	Handel; Instandh. u. Reparatur von Kfz	Verkehr und Lagerei	sonstige wirtschaftl. Dienst- leistungen	sonstige Dienst- leistungen	Arbeit- nehmer und Nicht- erwerbs- personen	sonstige	insgesamt
	21	22	23	24	25	26	27	28	29	30
09171 ALTOETTING	1	1	2	8	23	1	11	96	8	151
09172 BERCHTESGADENER LAND	17	-	1	3	11	4	12	55	12	115
09173 BAD TOELZ-WOLFRATSHAUSEN	1	-	-	4	3	2	11	62	6	89
09174 DACHAU	3	13	-	6	15	-	14	73	10	134
09175 EBERSBERG	28	1	7	12	11	-	9	30	11	109
09176 EICHSTAETT	42	-	3	27	31	1	1	107	8	220
09177 ERDING	85	-	5	16	13	-	1	33	6	159
09178 FREISING	10	1	2	-	21	1	24	94	10	163
09179 FUERSTENFELDBRUCK	-	-	1	5	3	-	5	30	5	49
09180 GARMISCH-PARTENKIRCHEN	15	-	-	3	18	-	10	24	13	83
09181 LANDSBERG AM LECH	33	1	-	7	2	-	24	25	6	98
09182 MIESBACH	11	-	1	2	15	1	3	55	8	96
09183 MUEHLDORF A.INN	31	5	-	26	17	-	1	78	7	165
09184 MUENCHEN	1	10	2	26	10	2	36	64	40	191
09185 NEUBURG-SCHROBENHAUSEN	43	2	3	7	3	3	9	22	-	92
09186 PFAFFENHOFEN A.D.ILM	24	10	4	38	56	-	17	133	6	288
09187 ROSENHEIM	35	6	1	56	45	2	29	99	13	286
09188 STARNBERG	11	1	2	-	-	-	10	25	9	58
09189 TRAUENSTEIN	15	1	4	5	19	37	3	120	12	216
09190 WEILHEIM-SCHONGAU	11	3	2	21	7	-	5	68	5	122
RB ZUSAMMEN	417	118	42	327	338	65	296	1 365	239	3 207
RB NIEDERBAYERN										
09261 LANDSHUT,STADT	1	7	-	5	-	-	2	8	5	28
09262 PASSAU,STADT	-	-	7	3	4	1	6	15	-	36
09263 STRAUBING,STADT	3	21	-	33	12	-	-	8	5	82
09271 DEGGENDORF	5	7	12	5	14	-	23	131	4	201
09272 FREYUNG-GRAFENAU	6	1	1	-	4	-	4	130	9	155
09273 KELHEIM	51	-	-	5	19	-	22	136	3	236
09274 LANDSHUT	104	1	5	91	18	1	2	124	12	358
09275 PASSAU	71	3	-	15	17	-	36	195	4	341
09276 REGEN	54	3	2	9	6	-	2	78	9	163
09277 ROTTAL-INN	126	4	1	57	9	-	9	57	4	267
09278 STRAUBING-BOGEN	100	2	3	2	12	-	6	82	10	217
09279 DINGOLFING-LANDAU	65	-	2	9	18	1	1	137	2	235
RB ZUSAMMEN	586	49	33	234	133	3	113	1 101	67	2 319
RB OBERPFALZ										
09361 AMBERG,STADT	1	-	-	9	7	-	8	9	4	38
09362 REGENSBURG,STADT	-	-	-	4	20	1	25	13	10	73
09363 WEIDEN I.D.OPF.,STADT	1	1	-	12	4	-	19	6	2	45
09371 AMBERG-SULZBACH	28	1	1	28	31	1	10	100	6	206
09372 CHAM	56	-	7	29	25	-	10	157	6	290
09373 NEUMARKT I.D.OPF.	32	1	21	38	51	-	6	111	4	264
09374 NEUSTADT A.D.WALDNAAB	18	1	2	11	29	1	5	111	6	184
09375 REGENSBURG	35	6	1	22	64	-	7	143	6	284
09376 SCHWANDORF	44	23	1	78	45	-	31	135	8	365
09377 TIRSCHENREUTH	8	3	-	4	9	-	-	76	14	114
RB ZUSAMMEN	223	36	33	235	285	3	121	861	66	1 863
RB OBERFRANKEN										
09461 BAMBERG,STADT	-	1	-	3	10	3	9	3	6	35
09462 BAYREUTH,STADT	1	-	2	7	6	1	1	9	6	33
09463 COBURG,STADT	-	1	-	1	1	1	-	3	3	10
09464 HOF,STADT	-	1	1	14	7	-	4	5	5	37
09471 BAMBERG	1	-	-	2	12	-	15	78	5	113
09472 BAYREUTH	15	2	3	12	9	1	1	94	11	148
09473 COBURG	6	22	4	11	30	-	-	45	6	124
09474 FORCHHEIM	6	-	-	5	11	-	-	78	5	105
09475 HOF	20	4	-	30	21	2	8	66	6	157
09476 KRONACH	25	2	1	20	7	-	1	41	5	102
09477 KULMBACH	27	-	1	20	22	-	-	29	8	107
09478 LICHTENFELS	2	-	-	14	5	1	9	40	3	74
09479 WUNSIEDEL I.FICHTELGEB.	20	2	-	2	6	-	2	26	4	62
RB ZUSAMMEN	123	35	12	141	147	9	50	517	73	1 107
RB MITTELFRANKEN										
09561 ANSBACH,STADT	-	1	-	17	13	10	1	6	4	52
09562 ERLANGEN,STADT	2	-	1	7	-	1	-	11	3	25
09563 FUERTH,STADT	1	1	-	3	4	-	15	7	2	33
09564 NUERNBERG,STADT	5	14	-	19	49	4	3	22	15	131
09565 SCHWABACH,STADT	-	1	-	2	3	-	3	6	1	16
09571 ANSBACH	57	-	3	59	14	-	11	155	14	313
09572 ERLANGEN-HOECHSTADT	1	2	4	7	13	-	3	61	3	94
09573 FUERTH	1	-	3	2	2	-	2	40	4	54
09574 NUERNBERGER LAND	1	3	-	5	21	1	4	82	8	125
09575 NEUSTADT/AISCH-WINDSHEIM	15	10	2	19	14	-	2	68	4	134
09576 ROTH	1	-	3	1	19	1	3	71	3	102
09577 WEISSENBURG-GUNZENHAUSEN	6	1	1	12	21	-	2	94	7	144
RB ZUSAMMEN	90	33	17	153	173	17	49	623	68	1 223

Anmerkungen siehe Seite 54.

Kraftfahrzeuganhänger										Regierungsbezirk Statistische Kennziffer Zulassungsbezirk
Land- und Forst- wirtschaft, Fischerei	verarbeitendes Gewerbe/ Herstellung von Waren	Bau- gewerbe/ Bau	Handel; Instandh. u. Reparatur von Kfz	Verkehr und Lagerei	sonstige wirtschaftl. Dienst- leistungen	sonstige Dienst- leistungen	Arbeit- nehmer und Nicht- erwerbs- personen	sonstige	insgesamt	
31	32	33	34	35	36	37	38	39	40	
-	10	28	20	11	-	43	405	14	531	09171 ALTOETTING
3	8	21	13	46	18	49	224	13	395	09172 BERCHTESGADENER LAND
2	5	14	6	3	1	47	369	10	457	09173 BAD TOELZ-WOLFRATSHAUSEN
1	19	9	40	25	-	62	425	13	594	09174 DACHAU
19	3	7	6	25	-	48	262	20	390	09175 EBERSBERG
12	11	14	17	25	3	8	487	17	594	09176 EICHSTAETT
79	12	16	16	26	18	20	347	22	556	09177 ERDING
13	6	8	10	11	2	103	357	18	528	09178 FREISING
-	6	16	11	1	13	56	421	30	554	09179 FUERSTENFELDBRUCK
12	3	6	8	15	2	34	156	14	250	09180 GARMISCH-PARTENKIRCHEN
27	10	12	19	8	-	44	348	18	486	09181 LANDSBERG AM LECH
6	17	8	5	25	3	11	303	19	397	09182 MIESBACH
27	21	12	32	39	1	6	481	18	637	09183 MUEHLDORF A.INN
2	19	72	37	18	12	120	487	55	822	09184 MUENCHEN
39	11	36	18	5	16	25	290	16	456	09185 NEUBURG-SCHROBENHAUSEN
2	20	18	20	71	1	36	420	19	607	09186 PFAFFENHOFEN A.D.ILM
31	27	32	85	11	6	84	751	33	1 060	09187 ROSENHEIM
8	8	11	20	7	5	51	300	21	431	09188 STARNBERG
8	62	22	26	9	10	18	508	36	699	09189 TRAUNSTEIN
17	4	17	29	7	-	10	406	34	524	09190 WEILHEIM-SCHONGAU
308	384	407	485	417	192	1 266	9 039	544	13 042	RB ZUSAMMEN
-	1	-	14	-	-	9	74	14	112	RB NIEDERBAYERN
-	5	15	10	5	5	13	71	14	138	09261 LANDSHUT,STADT
-	26	-	13	8	2	1	81	12	143	09262 PASSAU,STADT
6	12	44	16	15	1	33	430	11	568	09263 STRAUBING,STADT
3	23	15	8	8	-	28	259	7	351	09271 DEGGENDORF
17	6	9	10	17	-	56	400	13	528	09272 FREYUNG-GRAFENAU
53	10	34	23	14	9	43	481	9	676	09273 KELHEIM
33	15	16	17	18	3	98	758	18	976	09274 LANDSHUT
24	8	23	6	9	-	8	256	18	352	09275 PASSAU
85	18	40	44	21	1	30	369	14	622	09276 REGEN
43	13	8	18	20	-	10	423	13	548	09277 ROTTAL-INN
18	14	9	6	34	1	3	410	8	503	09278 STRAUBING-BOGEN
282	151	213	185	169	22	332	4 012	151	5 517	09279 DINGOLFING-LANDAU
-	1	8	7	2	1	6	64	10	99	RB ZUSAMMEN
-	3	8	28	29	5	56	136	27	292	RB OBERPFALZ
1	9	4	21	4	-	10	56	1	106	09361 AMBERG,STADT
30	8	15	9	23	3	19	316	18	441	09362 REGENSBURG,STADT
40	9	53	19	30	-	22	429	12	614	09363 WEIDEN I.D.OPF.,STADT
19	9	61	51	41	1	19	423	13	637	09371 AMBERG-SULZBACH
12	11	7	5	29	2	20	385	8	479	09372 CHAM
19	14	28	42	73	1	31	544	13	765	09373 NEUMARKT I.D.OPF.
35	50	6	132	42	2	98	545	20	930	09374 NEUSTADT A.D.WALDNAAB
6	19	17	6	3	1	4	286	11	353	09375 REGENSBURG
162	133	207	320	276	16	285	3 184	133	4 716	09376 SCHWANDORF
-	12	7	7	5	4	15	53	18	121	09377 TIRSCHENREUTH
2	1	3	11	11	6	6	70	15	125	RB OBERFRANKEN
-	7	5	8	1	5	6	60	6	98	09461 BAMBERG,STADT
-	1	3	11	6	1	6	76	13	117	09462 BAYREUTH,STADT
5	20	30	10	88	-	35	377	11	576	09463 COBURG,STADT
15	6	20	24	8	-	6	334	18	431	09464 HOF,STADT
4	27	10	9	18	-	12	263	16	359	09471 BAMBERG
2	1	9	11	13	1	33	299	6	375	09472 BAYREUTH
17	6	7	13	15	-	17	334	7	416	09473 COBURG
10	7	13	10	20	-	5	244	10	319	09474 FORCHHEIM
16	20	6	6	15	2	8	232	9	314	09475 HOF
4	7	7	7	6	-	25	199	18	273	09476 KRONACH
12	4	7	8	8	-	13	193	9	254	09477 KULMBACH
87	119	127	135	214	19	187	2 734	156	3 778	09478 LICHTENFELS
1	1	1	23	16	3	3	69	11	128	09479 WUNSIEDEL I.FICHELGEB.
1	1	10	16	1	1	3	131	18	182	RB MITTELFRANKEN
1	3	6	21	6	2	24	126	5	194	09561 ANSBACH,STADT
4	25	35	51	83	61	46	460	88	853	09562 ERLANGEN,STADT
1	3	1	12	4	-	13	42	5	81	09563 FUERTH,STADT
34	24	17	39	34	1	49	553	22	773	09564 NUERNBERG,STADT
-	7	8	31	15	1	15	330	9	416	09565 SCHWABACH,STADT
3	6	13	12	2	-	11	271	9	327	09571 ANSBACH
3	8	14	17	10	6	13	373	12	456	09572 ERLANGEN-HOECHSTADT
23	24	19	15	15	3	12	318	10	439	09573 FUERTH
3	13	11	22	63	2	4	362	9	489	09574 NUERNBERGER LAND
17	14	14	35	30	5	14	280	10	419	09575 NEUSTADT/AISCH-WINDSHEIM
91	129	149	294	279	85	207	3 315	208	4 757	09576 ROTH
										09577 WEISSENBURG-GUNZENHAUSEN
										RB ZUSAMMEN

Regierungsbezirk Statistische Kennziffer Zulassungsbezirk	Personenkraftwagen									
	Land- und Forst- wirtschaft, Fischerei	verarbei- tendes Gewerbe/ Herstellung von Waren	Bau- gewerbe/ Bau	Handel; Instandh. u. Reparatur von Kfz	Verkehr und Lagerei	sonstige wirtschaftl. Dienst- leistungen	sonstige Dienst- leistungen	Arbeit- nehmer und Nicht- erwerbs- personen	sonstige	insgesamt
	1	2	3	4	5	6	7	8	9	10
RB UNTERFRANKEN										
09661 ASCHAFFENBURG,STADT	-	89	30	1 382	137	1 665	720	1 818	136	5 977
09662 SCHWEINFURT,STADT	-	188	31	703	5	13	245	1 203	113	2 501
09663 WUERZBURG,STADT	6	213	41	1 790	57	246	151	3 099	601	6 204
09671 ASCHAFFENBURG	3	211	80	876	18	44	516	5 995	90	7 833
09672 BAD KISSINGEN	12	62	45	252	15	17	45	3 879	144	4 471
09673 RHOEN-GRABFELD	14	67	22	575	29	12	47	2 920	98	3 784
09674 HASSBERGE	4	146	17	286	2	12	51	2 884	65	3 467
09675 KITZINGEN	7	50	10	264	22	13	233	3 181	138	3 918
09676 MILTENBERG	1	85	53	622	19	10	262	4 311	122	5 485
09677 MAIN-SPESSART	7	193	114	516	19	42	137	4 685	94	5 807
09678 SCHWEINFURT	1	21	7	185	2	36	117	4 227	34	4 630
09679 WUERZBURG	3	181	32	378	16	15	363	6 063	76	7 127
RB ZUSAMMEN	58	1 506	482	7 829	341	2 125	2 887	44 265	1 711	61 204
RB SCHWABEN										
09761 AUGSBURG,STADT	3	337	45	3 378	62	194	868	6 369	752	12 008
09762 KAUFBEUREN,STADT	-	41	12	238	19	14	20	1 300	77	1 721
09763 KEMPTEN(ALLGAEU),STADT	-	75	13	1 236	129	28	200	2 018	192	3 891
09764 MEMMINGEN,STADT	-	64	57	1 000	11	4	62	1 098	49	2 345
09771 AICHACH-FRIEDBERG	9	158	50	376	11	10	119	4 150	94	4 977
09772 AUGSBURG	3	380	109	1 336	59	50	342	8 218	140	10 637
09773 DILLINGEN A.D.DONAU	5	55	75	369	11	6	96	3 312	98	4 027
09774 GUENZBURG	4	163	75	601	18	31	73	3 763	166	4 894
09775 NEU-ULM	-	166	131	1 276	37	89	317	6 107	142	8 265
09776 LINDAU (BODENSEE)	17	225	21	576	49	8	100	2 636	98	3 730
09777 OSTALLGAEU	5	247	81	591	32	34	89	4 896	142	6 117
09778 UNTERALLGAEU	3	95	78	368	60	8	179	4 615	51	5 457
09779 DONAU-RIES	33	322	48	707	14	9	61	4 759	106	6 059
09780 OBERALLGAEU	16	185	60	508	13	39	256	6 208	176	7 461
RB ZUSAMMEN	98	2 513	855	12 560	525	524	2 782	59 449	2 283	81 589
LAND INSGESAMT	637	65 809	4 923	82 219	6 984	88 177	38 704	400 539	18 103	706 095
SAARLAND										
10041 SAARBRUECKEN,STADTVERB.	-	257	67	5 849	38	507	943	10 976	599	19 236
10042 MERZIG-WADERN	1	81	37	543	61	22	79	4 191	75	5 090
10043 NEUNKIRCHEN	2	52	85	699	27	6	146	5 284	108	6 409
10044 SAARLOUIS	1	336	8	1 048	5	124	584	8 743	97	10 946
10045 SAAR-PFALZ-KREIS	-	113	49	1 476	21	359	355	5 916	135	8 424
10046 SANKT WENDEL	1	46	26	779	4	7	157	3 849	58	4 927
LAND INSGESAMT	5	885	272	10 394	156	1 025	2 264	38 959	1 072	55 032
BERLIN										
11000 BERLIN	32	2 345	862	13 644	1 121	6 924	4 838	57 989	5 626	93 381
LAND INSGESAMT	32	2 345	862	13 644	1 121	6 924	4 838	57 989	5 626	93 381
BRANDENBURG										
12051 BRANDENBURG/HAVEL,STADT	-	30	17	515	9	4	86	1 657	92	2 410
12052 COTTBUS,STADT	2	55	26	567	20	13	123	2 375	253	3 434
12053 FRANKFURT/ODER,STADT	1	12	15	349	40	5	104	1 475	157	2 158
12054 POTSDAM,STADT	1	7	11	712	17	20	594	3 405	517	5 284
12060 BARNIM	6	27	65	562	17	7	246	5 132	127	6 189
12061 DAHME-SPREEWALD	8	32	53	754	65	24	173	4 953	168	6 230
12062 ELBE-ELSTER	7	45	37	346	6	5	109	3 229	79	3 863
12063 HAVELLAND	14	43	40	708	9	13	153	4 693	130	5 803
12064 MAERKISCH-ODERLAND	5	21	38	533	27	23	264	5 319	175	6 405
12065 OBERHAVEL	12	61	45	608	34	23	207	5 741	156	6 887
12066 OBERSPREEWALD-LAUSITZ	7	92	38	340	14	8	124	3 500	170	4 293
12067 ODER-SPREE	11	57	35	866	22	8	183	5 382	155	6 719
12068 OSTPRIGNITZ-RUPPIN	20	25	26	537	18	5	184	2 887	114	3 816
12069 POTSDAM-MITTELMARK	46	43	78	1 022	21	16	272	6 447	194	8 139
12070 PRIGNITZ	9	10	29	432	13	1	111	2 148	84	2 837
12071 SPREE-NEISSE	7	19	27	367	20	12	136	3 466	147	4 201
12072 TELTOW-FLAEMING	8	99	22	901	32	2	400	4 943	594	7 001
12073 UCKERMARK	10	11	6	987	9	25	254	3 538	79	4 919
LAND INSGESAMT	174	689	608	11 106	393	214	3 723	70 290	3 391	90 588
MECKLENBURG-VORPOMMERN										
13001 GREIFSWALD, STADT	-	11	14	322	1	27	48	1 176	187	1 786
13002 NEUBRANDENBURG, STADT	-	24	19	547	11	54	193	1 569	98	2 515
13003 ROSTOCK, STADT	1	50	37	912	175	287	453	4 127	285	6 327
13004 SCHWERIN, STADT	-	38	34	919	9	46	204	1 859	716	3 825
13005 STRALSUND, STADT	2	12	29	367	15	32	112	1 416	125	2 110

Anmerkungen siehe Seite 54.

Lastkraftwagen										Regierungsbezirk Statistische Kennziffer Zulassungsbezirk
Land- und Forst- wirtschaft, Fischerei	verarbeitendes Gewerbe/ Herstellung von Waren	Bau- gewerbe/ Bau	Handel; Instandh. u. Reparatur von Kfz	Verkehr und Lagerei	sonstige wirtschaftl. Dienst- leistungen	sonstige Dienst- leistungen	Arbeit- nehmer und Nicht- erwerbs- personen	sonstige	insgesamt	
11	12	13	14	15	16	17	18	19	20	
1	35	33	68	10	186	56	18	24	431	RB UNTERFRANKEN
1	10	14	40	1	-	32	8	21	127	09661 ASCHAFFENBURG,STADT
1	41	24	230	15	18	21	14	70	434	09662 SCHWEINFURT,STADT
4	52	62	63	54	10	134	90	27	496	09663 WUERZBURG,STADT
4	30	50	24	18	6	9	25	23	189	09671 ASCHAFFENBURG
3	24	19	36	16	1	6	19	13	137	09672 BAD KISSINGEN
3	28	28	16	6	-	12	34	9	136	09673 RHOEN-GRABFELD
1	11	13	17	11	-	57	34	27	171	09674 HASSBERGE
-	42	37	45	13	3	65	45	16	266	09675 KITZINGEN
5	45	116	36	14	13	36	27	37	329	09676 MILTENBERG
-	27	7	8	26	14	52	68	12	214	09677 MAIN-SPESSART
-	18	25	28	25	5	91	57	13	262	09678 SCHWEINFURT
23	363	428	611	209	256	571	439	292	3 192	09679 WUERZBURG
										RB ZUSAMMEN
-	54	19	90	18	20	173	84	77	535	RB SCHWABEN
-	14	17	11	5	6	4	19	8	84	09761 AUGSBURG,STADT
-	19	12	48	19	1	26	22	21	168	09762 KAUFBEUREN,STADT
1	19	15	68	2	2	8	4	9	128	09763 KEMPTEN(ALLGAEU),STADT
2	38	52	42	15	1	30	44	29	253	09764 MEMMINGEN,STADT
5	103	100	102	62	12	64	99	41	588	09771 AICHACH-FRIEDBERG
1	27	27	24	18	-	23	48	16	184	09772 AUGSBURG
5	39	64	47	27	10	23	36	23	274	09773 DILLINGEN A.D.DONAU
4	79	38	200	78	11	103	23	18	554	09774 GUENZBURG
4	56	27	26	7	1	18	21	11	171	09775 NEU-ULM
1	50	82	73	23	4	18	73	36	360	09776 LINDAU (BODENSEE)
2	27	38	69	20	1	79	67	11	314	09777 OSTALLGAEU
24	49	39	89	44	2	21	89	36	393	09778 UNTERALLGAEU
2	41	41	41	9	2	77	83	18	314	09779 DONAU-RIES
51	615	571	930	347	73	667	712	354	4 320	09780 OBERALLGAEU
214	3 177	3 357	6 020	2 143	4 105	5 879	5 122	2 684	32 701	RB ZUSAMMEN
										LAND INSGESAMT
										SAARLAND
7	71	61	190	21	55	246	152	74	877	10041 SAARBRUECKEN,STADTVERB.
1	21	54	31	8	2	11	70	17	215	10042 MERZIG-WADERN
1	25	65	55	44	-	48	47	37	322	10043 NEUNKIRCHEN
1	12	11	46	18	14	215	65	18	400	10044 SAARLOUIS
3	26	42	63	26	2	91	53	38	344	10045 SAAR-PFALZ-KREIS
-	14	25	50	6	2	22	16	11	146	10046 SANKT WENDEL
13	169	258	435	123	75	633	403	195	2 304	LAND INSGESAMT
										BERLIN
45	539	940	1 708	344	1 071	1 439	1 289	1 083	8 458	11000 BERLIN
45	539	940	1 708	344	1 071	1 439	1 289	1 083	8 458	LAND INSGESAMT
										BRANDENBURG
-	27	33	45	25	2	32	27	19	210	12051 BRANDENBURG/HAVEL,STADT
11	65	35	80	55	1	39	23	38	347	12052 COTTBUS,STADT
1	3	19	26	197	3	53	17	32	351	12053 FRANKFURT/ODER,STADT
1	2	15	34	21	11	142	50	36	312	12054 POTSDAM,STADT
7	29	73	56	14	4	121	197	31	532	12060 BARNIM
5	18	70	83	63	9	92	111	37	488	12061 DAHME-SPREEWALD
4	13	28	38	9	2	49	56	24	223	12062 ELBE-ELSTER
9	20	44	52	47	10	86	139	26	433	12063 HAVELLAND
3	3	71	55	28	2	184	135	25	506	12064 MAERKISCH-ODERLAND
8	26	87	80	86	17	128	156	65	653	12065 OBERHAVEL
8	34	24	36	15	2	63	39	56	277	12066 OBERSPREEWALD-LAUSITZ
5	36	56	84	79	3	82	128	36	509	12067 ODER-SPREE
7	18	57	59	16	1	93	61	29	341	12068 OSTPRIGNITZ-RUPPIN
36	29	115	68	54	10	103	177	79	671	12069 POTSDAM-MITTELMARK
14	8	48	68	14	-	43	31	25	251	12070 PRIGNITZ
7	13	32	27	10	7	69	79	64	308	12071 SPREE-NEISSE
6	22	27	56	85	14	225	110	50	595	12072 TELTOW-FLAEMING
6	9	9	68	2	14	100	88	15	311	12073 UCKERMARK
138	375	843	1 015	820	112	1 704	1 624	687	7 318	LAND INSGESAMT
										MECKLENBURG-VORPOMMERN
2	4	16	59	3	8	15	7	19	133	13001 GREIFSWALD, STADT
-	8	35	56	12	3	67	14	19	214	13002 NEUBRANDENBURG, STADT
-	14	23	125	20	10	125	46	63	426	13003 ROSTOCK, STADT
2	8	41	81	14	4	33	31	43	257	13004 SCHWERIN, STADT
-	3	28	47	15	12	55	29	13	202	13005 STRALSUND, STADT

Regierungsbezirk Statistische Kennziffer Zulassungsbezirk	Zugmaschinen									
	Land- und Forst- wirtschaft, Fischerei	verarbei- tendes Gewerbe/ Herstellung von Waren	Bau- gewerbe/ Bau	Handel; Instandh. u. Reparatur von Kfz	Verkehr und Lagerei	sonstige wirtschaftl. Dienst- leistungen	sonstige Dienst- leistungen	Arbeit- nehmer und Nicht- erwerbs- personen	sonstige	insgesamt
	21	22	23	24	25	26	27	28	29	30
<b>RB UNTERFRANKEN</b>										
09661 ASCHAFFENBURG,STADT	1	1	-	3	3	-	1	2	5	16
09662 SCHWEINFURT,STADT	-	2	2	1	-	-	1	-	1	7
09663 WUERZBURG,STADT	4	5	1	2	1	1	2	5	3	24
09671 ASCHAFFENBURG	-	4	4	4	7	-	6	58	5	88
09672 BAD KISSINGEN	20	6	-	15	18	-	1	58	6	124
09673 RHOEN-GRABFELD	22	-	1	27	9	-	2	69	5	135
09674 HASSBERGE	12	2	1	8	16	-	3	49	7	98
09675 KITZINGEN	11	-	1	11	19	-	6	61	3	112
09676 MILTENBERG	2	-	4	6	18	-	2	40	3	75
09677 MAIN-SPESSART	6	2	5	12	22	2	5	84	6	144
09678 SCHWEINFURT	-	-	-	9	48	-	16	59	4	136
09679 WUERZBURG	45	2	3	38	5	-	7	40	7	147
RB ZUSAMMEN	123	24	22	136	166	3	52	525	55	1 106
<b>RB SCHWABEN</b>										
09761 AUGSBURG,STADT	1	-	1	16	28	-	22	12	9	89
09762 KAUFBEUREN,STADT	1	1	-	-	1	-	1	5	1	10
09763 KEMPTEN(ALLGAEU),STADT	2	1	2	15	-	2	-	5	9	36
09764 MEMMINGEN,STADT	3	7	7	6	2	-	-	9	1	35
09771 AICHACH-FRIEDBERG	44	10	1	34	15	-	2	56	5	167
09772 AUGSBURG	21	16	1	17	16	6	27	100	12	216
09773 DILLINGEN A.D.DONAU	36	116	3	9	30	-	2	47	5	248
09774 GUENZBURG	19	11	2	6	37	-	2	60	9	146
09775 NEU-ULM	18	1	2	44	46	1	9	28	6	155
09776 LINDAU (BODENSEE)	22	1	-	4	4	-	3	7	5	46
09777 OSTALLGAEU	48	152	6	34	31	-	7	91	11	380
09778 UNTERALLGAEU	3	2	2	53	14	-	15	102	2	193
09779 DONAU-RIES	13	18	4	28	27	-	2	136	13	241
09780 OBERALLGAEU	31	5	4	12	6	1	15	88	10	172
RB ZUSAMMEN	262	341	35	278	257	10	107	746	98	2 134
LAND INSGESAMT	1 824	636	194	1 504	1 499	110	788	5 738	666	12 959
<b>SAARLAND</b>										
10041 SAARBRUECKEN,STADTVERB.	2	10	-	20	14	4	13	32	3	98
10042 MERZIG-WADERN	-	-	2	4	28	1	3	50	1	89
10043 NEUNKIRCHEN	-	1	3	7	13	-	7	19	4	54
10044 SAARLOUIS	-	1	-	13	22	1	50	50	-	137
10045 SAAR-PFALZ-KREIS	1	2	1	6	95	-	14	23	3	145
10046 SANKT WENDEL	2	1	-	1	22	-	4	37	3	70
LAND INSGESAMT	5	15	6	51	194	6	91	211	14	593
<b>BERLIN</b>										
11000 BERLIN	5	6	3	178	90	16	96	53	23	470
LAND INSGESAMT	5	6	3	178	90	16	96	53	23	470
<b>BRANDENBURG</b>										
12051 BRANDENBURG/HAVEL,STADT	1	-	1	1	59	-	2	-	-	66
12052 COTTBUS,STADT	2	-	1	3	9	-	-	9	4	28
12053 FRANKFURT/ODER,STADT	2	-	-	1	3	-	1	2	-	9
12054 POTSDAM,STADT	1	-	2	-	33	12	7	5	5	65
12060 BARNIM	19	1	2	4	18	-	7	18	6	75
12061 DAHME-SPREEWALD	30	4	21	22	69	-	13	33	7	199
12062 ELBE-ELSTER	30	-	1	30	17	-	17	55	5	155
12063 HAVELLAND	39	3	-	1	11	-	4	33	4	95
12064 MAERKISCH-ODERLAND	40	1	-	9	57	-	23	42	3	175
12065 OBERHAVEL	28	-	1	8	32	-	9	18	8	104
12066 OBERSPREEWALD-LAUSITZ	14	1	-	3	32	1	14	18	-	83
12067 ODER-SPREE	21	2	-	13	34	-	4	39	3	116
12068 OSTPRIGNITZ-RUPPIN	34	1	-	62	21	-	10	30	1	159
12069 POTSDAM-MITTELMARK	41	1	2	10	16	-	6	52	1	129
12070 PRIGNITZ	31	4	2	15	14	-	10	35	3	114
12071 SPREE-NEISSE	13	5	2	4	24	4	16	51	6	125
12072 TELTOW-FLAEMING	22	-	-	28	59	-	25	29	4	167
12073 UCKERMARK	78	3	1	4	24	1	30	52	4	197
LAND INSGESAMT	446	26	36	218	532	18	198	523	64	2 061
<b>MECKLENBURG-VORPOMMERN</b>										
13001 GREIFSWALD,STADT	-	-	1	1	2	-	1	2	-	7
13002 NEUBRANDENBURG,STADT	5	2	-	17	7	1	5	1	1	39
13003 ROSTOCK,STADT	1	-	-	6	62	-	5	4	1	79
13004 SCHWERIN,STADT	-	-	1	2	5	-	1	4	2	15
13005 STRALSUND,STADT	-	-	-	-	16	1	1	6	1	25

Anmerkungen siehe Seite 54.



Kraftfahrzeuganhänger										Regierungsbezirk Statistische Kennziffer Zulassungsbezirk
Land- und Forst- wirtschaft, Fischerei	verarbeitendes Gewerbe/ Herstellung von Waren	Bau- gewerbe/ Bau	Handel; Instandh. u. Reparatur von Kfz	Verkehr und Lagererei	sonstige wirtschaftl. Dienst- leistungen	sonstige Dienst- leistungen	Arbeit- nehmer und Nicht- erwerbs- personen	sonstige	insgesamt	
31	32	33	34	35	36	37	38	39	40	
-	5	4	9	16	5	9	87	12	147	RB UNTERFRANKEN
-	6	3	10	1	-	18	77	6	121	09661 ASCHAFFENBURG, STADT
8	5	3	11	4	31	9	128	50	249	09662 SCHWEINFURT, STADT
2	24	20	11	40	3	43	537	16	696	09663 WUERZBURG, STADT
11	24	39	11	28	5	7	335	15	475	09671 ASCHAFFENBURG
16	8	19	17	8	-	7	298	6	379	09672 BAD KISSINGEN
10	10	20	5	8	2	10	225	20	310	09673 RHOEN-GRABFELD
13	4	6	16	16	1	28	255	6	345	09674 HASSBERGE
1	12	13	19	9	1	34	349	12	450	09675 KITZINGEN
5	11	38	29	23	8	23	363	24	524	09676 MILTENBERG
-	16	5	13	80	4	28	405	2	553	09677 MAIN-SPESSART
17	7	13	8	4	-	35	375	8	467	09678 SCHWEINFURT
83	132	183	159	237	60	251	3 434	177	4 716	09679 WUERZBURG
										RB ZUSAMMEN
										RB SCHWABEN
1	5	8	10	28	5	60	275	29	421	09761 AUGSBURG, STADT
-	3	9	6	5	3	8	73	1	108	09762 KAUFBEUREN, STADT
2	2	6	12	3	-	19	93	15	152	09763 KEMPTEN(ALLGAEU), STADT
1	41	11	23	3	1	6	52	6	144	09764 MEMMINGEN, STADT
30	26	38	16	11	3	18	386	23	551	09771 AICHACH-FRIEDBERG
21	24	38	148	60	5	55	772	24	1 147	09772 AUGSBURG
36	25	15	15	17	-	20	383	13	524	09773 DILLINGEN A.D.DONAU
32	29	44	58	43	6	13	425	20	670	09774 GUENZBURG
9	12	20	30	71	11	47	371	16	587	09775 NEU-ULM
30	8	21	17	6	2	16	132	11	243	09776 LINDAU (BODENSEE)
44	26	47	16	68	4	17	431	34	687	09777 OSTALLGAEU
12	12	36	17	21	-	55	530	19	702	09778 UNTERALLGAEU
26	26	36	60	55	1	9	490	23	726	09779 DONAU-RIES
37	21	18	20	3	3	45	462	16	625	09780 OBERALLGAEU
281	260	347	448	394	44	388	4 875	250	7 287	RB ZUSAMMEN
1 294	1 308	1 633	2 026	1 986	438	2 916	30 593	1 619	43 813	LAND INSGESAMT
SAARLAND										
1	12	11	34	63	22	59	650	28	880	10041 SAARBRUECKEN, STADTVERB.
2	3	32	8	11	2	10	395	12	475	10042 MERZIG-WADERN
1	10	25	11	39	-	19	397	21	523	10043 NEUNKIRCHEN
-	2	6	26	7	4	99	555	10	709	10044 SAARLOUIS
1	10	14	31	33	8	50	426	15	588	10045 SAAR-PFALZ-KREIS
3	7	15	18	30	-	32	365	9	479	10046 SANKT WENDEL
8	44	103	128	183	36	269	2 788	95	3 654	LAND INSGESAMT
BERLIN										
13	47	113	178	120	189	347	1 919	151	3 077	11000 BERLIN
13	47	113	178	120	189	347	1 919	151	3 077	LAND INSGESAMT
BRANDENBURG										
2	2	5	6	16	2	11	101	2	147	12051 BRANDENBURG/HAVEL, STADT
5	7	8	10	19	-	9	125	18	201	12052 COTTBUS, STADT
2	1	13	7	3	2	10	88	8	134	12053 FRANKFURT/ODER, STADT
1	4	2	1	10	82	22	132	15	269	12054 POTSDAM, STADT
12	5	15	19	9	1	34	526	19	640	12060 BARNIM
13	14	23	40	20	15	33	481	25	664	12061 DAHME-SPREEWALD
27	-	11	17	11	3	21	249	20	359	12062 ELBE-ELSTER
20	3	14	14	31	-	29	473	14	598	12063 HAVELLAND
22	3	15	21	8	5	51	521	16	662	12064 MAERKISCH-ODERLAND
11	6	26	18	50	3	44	628	21	807	12065 OBERHAVEL
6	10	10	26	39	1	22	261	18	393	12066 OBERSPREEWALD-LAUSITZ
13	6	16	23	30	2	44	498	10	642	12067 ODER-SPREE
26	67	18	34	22	-	41	368	11	587	12068 OSTPRIGNITZ-RUPPIN
20	9	25	28	46	-	42	517	17	704	12069 POTSDAM-MITTELMARK
34	9	18	19	10	-	37	247	15	389	12070 PRIGNITZ
7	4	15	14	23	2	35	359	11	470	12071 SPREE-NEISSE
17	5	3	10	51	3	80	374	9	552	12072 TELTOW-FLAEMING
16	2	4	14	16	1	48	357	10	468	12073 UCKERMARK
254	157	241	321	414	122	613	6 305	259	8 686	LAND INSGESAMT
MECKLENBURG-VORPOMMERN										
3	1	9	1	9	1	5	50	3	82	13001 GREIFSWALD, STADT
2	4	3	3	7	-	15	58	3	95	13002 NEUBRANDENBURG, STADT
1	1	6	9	57	48	181	169	6	478	13003 ROSTOCK, STADT
-	1	5	18	2	1	13	83	11	134	13004 SCHWERIN, STADT
-	-	2	7	9	-	11	71	8	108	13005 STRALSUND, STADT

Regierungsbezirk Statistische Kennziffer Zulassungsbezirk	Personenkraftwagen									
	Land- und Forst- wirtschaft, Fischerei	verarbei- tendes Gewerbe/ Herstellung von Waren	Bau- gewerbe/ Bau	Handel; Instandh. u. Reparatur von Kfz	Verkehr und Lagerei	sonstige wirtschaftl. Dienst- leistungen	sonstige Dienst- leistungen	Arbeit- nehmer und Nicht- erwerbs- personen	sonstige	insgesamt
	1	2	3	4	5	6	7	8	9	10
13006 WISMAR, STADT	-	24	7	163	9	6	61	1 010	36	1 316
13051 BAD DOBERAN	-	58	72	1 645	15	32	238	3 820	57	5 937
13052 DEMMIN	20	5	11	265	7	17	43	2 229	90	2 687
13053 GUESTROW	17	18	19	531	14	45	170	2 426	89	3 329
13054 LUDWIGSLUST	7	75	31	371	18	4	66	3 113	64	3 749
13055 MECKLENBURG-STRELITZ	32	18	16	252	5	10	45	2 279	62	2 719
13056 MUERITZ	9	7	16	294	3	6	89	1 901	34	2 359
13057 NORDVORPOMMERN	10	10	58	563	28	7	80	3 405	114	4 275
13058 NORDWESTMECKLENBURG	8	7	9	358	-	1	187	3 324	53	3 947
13059 OSTVORPOMMERN	6	18	12	341	2	3	134	3 095	103	3 714
13060 PARCHIM	56	22	35	265	11	5	78	2 542	82	3 096
13061 RUEGEN	3	10	16	314	12	8	34	2 054	67	2 518
13062 UECKER-RANDOW	8	4	8	300	5	2	46	1 953	69	2 395
LAND INSGESAMT	179	411	443	8 729	340	592	2 281	43 298	2 331	58 604
SACHSEN										
RB CHEMNITZ										
14511 CHEMNITZ, STADT	3	151	125	2 572	34	373	480	6 965	553	11 256
14521 ERZGEBIRGSKREIS	18	241	162	2 040	51	71	412	13 622	337	16 954
14522 MITTELSACHSEN	25	172	75	1 592	50	120	608	10 558	269	13 469
14523 VOGTLANDKREIS	10	142	111	1 546	39	32	499	8 683	243	11 305
14524 ZWICKAU	15	172	128	1 852	61	151	682	11 917	429	15 407
RB ZUSAMMEN	71	878	601	9 602	235	747	2 681	51 745	1 831	68 391
RB DRESDEN										
14612 DRESDEN, STADT	3	352	175	4 528	96	548	959	11 899	1 471	20 031
14625 BAUTZEN	20	227	172	1 884	50	68	403	10 710	266	13 800
14626 GOERLITZ	15	133	102	1 271	72	32	302	8 090	324	10 341
14627 MEISSEN	11	161	71	1 295	63	56	306	7 586	213	9 762
14628 SAECHS.SCHWEIZ-OSTERZGEB	12	169	157	1 121	42	49	272	8 034	341	10 197
RB ZUSAMMEN	61	1 042	677	10 099	323	753	2 242	46 319	2 615	64 131
RB LEIPZIG										
14713 LEIPZIG, STADT	2	870	174	3 975	169	655	1 013	10 673	889	18 420
14729 LEIPZIG	14	77	84	953	29	19	642	8 175	214	10 207
14730 NORDSACHSEN	14	79	117	990	42	31	226	6 416	142	8 057
RB ZUSAMMEN	30	1 026	375	5 918	240	705	1 881	25 264	1 245	36 684
LAND INSGESAMT	162	2 946	1 653	25 619	798	2 205	6 804	123 328	5 691	169 206
SACHSEN-ANHALT										
15001 DESSAU-ROSSLAU,STADT	2	25	22	617	6	4	235	2 327	69	3 307
15002 HALLE (SAALE),STADT	1	59	8	1 203	10	77	869	4 589	247	7 063
15003 MAGDEBURG, STADT	2	66	111	1 287	50	135	510	5 106	1 173	8 440
15081 ALTMARKKREIS SALZWEDEL	12	11	13	293	4	6	142	2 732	43	3 256
15082 ANHALT-BITTERFELD	14	44	31	767	12	18	468	5 136	117	6 607
15083 BOERDE	19	59	62	485	39	37	346	5 747	103	6 897
15084 BURGENLANDKREIS	16	68	108	776	47	51	190	6 053	216	7 525
15085 HARZ	16	106	72	1 101	31	288	63	7 386	246	9 309
15086 JERICHOWER LAND	12	36	10	230	5	8	214	2 827	66	3 408
15087 MANSFELD-SUEDHARZ	11	63	63	919	16	16	122	4 573	202	5 985
15088 SAALEKREIS	26	53	46	843	29	49	551	6 353	122	8 072
15089 SALZLANDKREIS	16	150	44	1 087	33	40	353	5 839	158	7 720
15090 STENDAL	14	53	63	639	73	23	89	2 868	134	3 956
15091 WITTENBERG	13	48	58	497	45	10	152	4 013	93	4 929
LAND INSGESAMT	174	841	711	10 744	400	762	4 304	65 549	2 989	86 474
THUERINGEN										
16051 ERFURT, STADT	22	89	134	1 395	45	199	422	5 060	1 002	8 368
16052 GERA, STADT	-	12	24	539	6	14	297	2 700	145	3 737
16053 JENA, STADT	-	11	19	563	6	8	497	2 264	182	3 550
16054 SUHL, STADT	1	20	15	412	-	7	73	1 424	125	2 077
16055 WEIMAR, STADT	3	29	9	341	6	62	112	1 674	167	2 403
16056 EISENACH, STADT	-	53	37	1 300	3	34	99	971	74	2 571
16061 EICHSFELD	4	65	37	322	8	6	35	3 651	87	4 215
16062 NORDHAUSEN	4	48	30	578	14	17	77	2 558	197	3 523
16063 WARTBURGKREIS	18	106	49	394	15	17	108	4 601	138	5 446
16064 UNSTRUT-HAINICH-KREIS	11	40	27	691	12	27	73	3 134	101	4 116
16065 KYFFHAEUERKREIS	16	14	29	312	13	-	97	2 440	85	3 006
16066 SCHMALKALDEN-MEININGEN	6	80	30	641	18	14	155	4 862	138	5 944
16067 GOTHA	8	110	70	716	16	9	218	4 233	210	5 590
16068 SOEMMERDA	11	40	21	266	9	8	111	2 337	50	2 853
16069 HILDBURGHAUSEN	3	30	7	388	3	-	70	2 828	32	3 361
16070 ILM-KREIS	2	155	68	601	14	29	86	3 549	139	4 643
16071 WEIMARER-LAND	6	25	51	252	15	-	93	2 866	45	3 353
16072 SONNEBERG	2	44	17	333	10	6	112	2 558	68	3 150

Anmerkungen siehe Seite 54.



Lastkraftwagen										Regierungsbezirk Statistische Kennziffer Zulassungsbezirk
Land- und Forstwirtschaft, Fischerei	verarbeitendes Gewerbe/Herstellung von Waren	Baugewerbe/Bau	Handel; Instandh. u. Reparatur von Kfz	Verkehr und Lagerei	sonstige wirtschaftl. Dienstleistungen	sonstige Dienstleistungen	Arbeitnehmer und Nichterwerbspersonen	sonstige	insgesamt	
11	12	13	14	15	16	17	18	19	20	
-	8	12	9	2	-	14	11	4	60	13006 WISMAR, STADT
4	23	44	62	10	6	60	62	19	290	13051 BAD DOBERAN
10	15	24	35	17	3	28	37	28	197	13052 DEMMIN
13	10	21	65	27	8	75	37	23	279	13053 GUESTROW
8	29	29	43	17	1	35	106	25	293	13054 LUDWIGSLUST
5	8	18	45	16	-	37	88	20	237	13055 MECKLENBURG-STRELITZ
3	2	14	33	36	1	36	75	12	212	13056 MUERITZ
12	12	97	33	20	2	45	64	32	317	13057 NORDVORPOMMERN
6	10	4	21	-	-	109	102	17	269	13058 NORDWESTMECKLENBURG
3	8	17	14	4	-	52	72	23	193	13059 OSTVORPOMMERN
9	10	41	32	24	-	36	59	20	231	13060 PARCHIM
5	11	24	28	3	3	23	53	24	174	13061 RUEGEN
10	1	7	31	5	3	13	55	15	140	13062 UECKER-RANDOW
92	184	495	819	245	64	858	948	419	4 124	LAND INSGESAMT
SACHSEN										
1	37	95	160	73	65	169	34	145	779	14511 RB CHEMNITZ
5	119	203	172	73	28	165	191	69	1 025	14521 CHEMNITZ, STADT
16	78	102	168	87	61	268	88	89	957	14522 ERZGEBIRGSKREIS
13	69	137	117	48	13	200	93	32	722	14523 MITTELSACHSEN
9	82	144	258	104	20	294	140	75	1 126	14524 VOGTLANDKREIS
44	385	681	875	385	187	1 096	546	410	4 609	ZWICKAU
RB ZUSAMMEN										
RB DRESDEN										
2	94	186	404	90	71	286	89	272	1 494	14612 DRESDEN, STADT
6	80	176	230	61	13	126	85	81	858	14625 BAUTZEN
12	75	126	83	50	8	102	41	79	576	14626 GOERLITZ
11	53	91	152	43	11	132	143	42	678	14627 MEISSEN
14	78	141	109	90	18	91	69	73	683	14628 SAECHS.SCHWEIZ-OSTERZGEB
45	380	720	978	334	121	737	427	547	4 289	RB ZUSAMMEN
RB LEIPZIG										
2	43	138	257	169	92	291	91	121	1 204	14713 LEIPZIG, STADT
10	35	94	105	50	6	341	87	60	788	14729 LEIPZIG
13	51	127	181	64	6	99	108	47	696	14730 NORDSACHSEN
25	129	359	543	283	104	731	286	228	2 688	RB ZUSAMMEN
114	894	1 760	2 396	1 002	412	2 564	1 259	1 185	11 586	LAND INSGESAMT
SACHSEN-ANHALT										
1	1	11	49	4	-	79	23	15	183	15001 DESSAU-ROSSLAU,STADT
-	15	4	215	11	25	277	12	16	575	15002 HALLE (SAALE),STADT
1	27	94	110	39	42	193	23	163	632	15003 MAGDEBURG, STADT
6	10	15	19	27	1	72	40	18	208	15081 ALTMARKKREIS SALZWEDEL
4	22	38	49	19	1	206	31	30	400	15082 ANHALT-BITTERFELD
7	15	60	40	33	3	112	49	43	362	15083 BOERDE
10	27	88	70	43	2	66	51	47	404	15084 BURGENLANDKREIS
8	34	99	98	52	105	30	66	75	567	15085 HARZ
10	13	23	22	26	17	116	26	20	273	15086 JERICHOWER LAND
4	40	70	84	11	3	57	37	34	340	15087 MANSFELD-SUEDHARZ
4	29	55	110	47	15	293	47	23	623	15088 SAALEKREIS
7	32	60	109	30	10	128	45	48	469	15089 SALZLANDKREIS
3	32	61	47	49	4	36	22	29	283	15090 STENDAL
6	59	85	52	19	5	71	47	27	371	15091 WITTENBERG
71	356	763	1 074	410	233	1 676	519	588	5 690	LAND INSGESAMT
THUERINGEN										
8	19	102	102	44	41	100	56	118	590	16051 ERFURT, STADT
1	8	20	28	30	2	88	22	26	225	16052 GERA, STADT
-	3	14	117	1	-	104	18	10	267	16053 JENA, STADT
1	8	3	32	1	-	20	35	3	103	16054 SUHL, STADT
1	9	8	25	3	10	35	20	27	138	16055 WEIMAR, STADT
-	2	25	40	3	2	10	5	13	100	16056 EISENACH, STADT
5	43	41	29	16	-	16	130	19	299	16061 EICHSFELD
-	16	27	53	6	5	19	32	31	189	16062 NORDHAUSEN
12	46	44	62	18	1	49	46	41	319	16063 WARTBURGKREIS
5	14	26	67	17	8	62	103	29	331	16064 UNSTRUT-HAINICH-KREIS
10	10	28	19	7	2	53	22	9	160	16065 KYFFHAEUERKREIS
5	28	39	48	26	4	67	84	28	329	16066 SCHMALKALDEN-MEININGEN
8	46	72	70	19	2	94	81	32	424	16067 GOTHA
10	30	22	29	27	5	55	29	11	218	16068 SOEMMERDA
5	10	14	14	8	3	56	74	20	204	16069 HILDBURGHUSEN
5	72	54	49	21	4	40	79	26	350	16070 ILM-KREIS
5	15	84	25	41	2	51	51	14	288	16071 WEIMARER-LAND
1	22	20	25	14	3	33	26	11	155	16072 SONNEBERG

Regierungsbezirk Statistische Kennziffer Zulassungsbezirk	Zugmaschinen									
	Land- und Forst- wirtschaft, Fischerei	verarbei- tendes Gewerbe/ Herstellung von Waren	Bau- gewerbe/ Bau	Handel; Instandh. u. Reparatur von Kfz	Verkehr und Lagerei	sonstige wirtschaftl. Dienst- leistungen	sonstige Dienst- leistungen	Arbeit- nehmer und Nicht- erwerbs- personen	sonstige	insgesamt
	21	22	23	24	25	26	27	28	29	30
13006 WISMAR, STADT	-	1	-	-	2	-	1	1	-	5
13051 BAD DOBERAN	29	5	3	47	64	-	10	29	5	192
13052 DEMMIN	48	-	1	80	38	-	12	9	3	191
13053 GUESTROW	76	1	2	10	33	1	36	28	5	192
13054 LUDWIGSLUST	42	3	2	23	10	-	8	44	10	142
13055 MECKLENBURG-STRELITZ	17	3	-	9	2	-	2	34	3	70
13056 MUERITZ	34	-	1	3	6	-	6	35	4	89
13057 NORDVORPOMMERN	41	5	3	2	25	-	6	26	4	112
13058 NORDWESTMECKLENBURG	58	2	-	-	8	-	34	59	4	165
13059 OSTVORPOMMERN	35	1	-	10	12	1	5	34	10	108
13060 PARCHIM	59	-	-	5	13	-	9	31	2	119
13061 RUEGEN	17	-	1	23	3	-	6	27	7	84
13062 UECKER-RANDOW	29	-	11	8	8	-	6	21	6	89
LAND INSGESAMT	491	23	26	246	316	4	154	395	68	1 723
SACHSEN										
RB CHEMNITZ										
14511 CHEMNITZ, STADT	3	1	1	18	17	4	11	11	7	73
14521 ERZGEBIRGSKREIS	47	20	1	47	85	3	10	101	20	334
14522 MITTELSACHSEN	91	5	2	40	81	3	34	75	9	340
14523 VOGTLANDKREIS	26	5	8	7	65	2	25	67	5	210
14524 ZWICKAU	17	2	-	13	96	1	10	65	7	211
RB ZUSAMMEN	184	33	12	125	344	13	90	319	48	1 168
RB DRESDEN										
14612 DRESDEN, STADT	2	-	2	16	20	-	17	20	16	93
14625 BAUTZEN	48	1	9	43	109	-	7	75	17	309
14626 GOERLITZ	35	1	2	8	89	-	5	29	10	179
14627 MEISSEN	38	3	4	27	94	-	19	49	6	240
14628 SAECHS.SCHWEIZ-OSTERZGEB	51	4	4	12	31	4	5	52	11	174
RB ZUSAMMEN	174	9	21	106	343	4	53	225	60	995
RB LEIPZIG										
14713 LEIPZIG, STADT	2	8	1	16	5	1	12	12	6	63
14729 LEIPZIG	41	3	2	87	65	-	34	42	7	281
14730 NORDSACHSEN	74	6	4	25	37	3	15	50	8	222
RB ZUSAMMEN	117	17	7	128	107	4	61	104	21	566
LAND INSGESAMT	475	59	40	359	794	21	204	648	129	2 729
SACHSEN-ANHALT										
15001 DESSAU-ROSSLAU,STADT	3	-	-	5	32	-	4	3	-	47
15002 HALLE (SAALE),STADT	-	-	-	1	2	1	11	3	-	18
15003 MAGDEBURG, STADT	3	-	-	6	27	-	4	5	18	63
15081 ALTMARKKREIS SALZWEDEL	31	-	2	1	3	-	6	24	6	73
15082 ANHALT-BITTERFELD	34	-	2	5	11	-	53	21	3	129
15083 BOERDE	72	11	52	25	55	34	13	48	6	316
15084 BURGENLANDKREIS	66	1	3	30	93	1	17	65	11	287
15085 HARZ	48	2	2	5	133	6	4	53	12	265
15086 JERICHOWER LAND	42	-	4	2	43	-	11	34	2	138
15087 MANSFELD-SUEDHARZ	22	10	3	3	22	-	9	38	13	120
15088 SAALEKREIS	27	-	-	19	130	5	85	38	6	310
15089 SALZLANDKREIS	55	1	4	17	111	3	13	52	9	265
15090 STENDAL	45	5	3	22	19	-	6	31	9	140
15091 WITTENBERG	48	-	3	10	30	2	5	22	3	123
LAND INSGESAMT	496	30	78	151	711	52	241	437	98	2 294
THUERINGEN										
16051 ERFURT, STADT	8	2	5	4	18	1	1	22	7	68
16052 GERA, STADT	-	-	1	14	13	-	2	13	2	45
16053 JENA, STADT	-	-	-	2	1	-	4	8	-	15
16054 SUHL, STADT	1	-	-	1	-	-	-	8	-	10
16055 WEIMAR, STADT	3	-	-	3	1	2	-	13	2	24
16056 EISENACH, STADT	3	-	2	2	1	-	1	7	1	17
16061 EICHSFELD	9	3	1	2	41	-	-	87	4	147
16062 NORDHAUSEN	18	-	-	6	31	-	4	47	2	108
16063 WARTBURGKREIS	12	-	-	-	47	-	1	66	5	131
16064 UNSTRUT-HAINICH-KREIS	30	2	1	22	19	-	2	57	3	136
16065 KYFFHAEUUSERKREIS	27	-	-	2	10	-	3	63	3	108
16066 SCHMALKALDEN-MEININGEN	12	-	1	6	60	-	8	58	5	150
16067 GOTHA	21	2	1	5	20	-	5	50	2	106
16068 SOEMMERDA	30	1	-	3	7	-	6	36	1	84
16069 HILDBURGHAUSEN	10	2	-	1	8	-	4	57	2	84
16070 ILM-KREIS	7	4	-	15	14	2	3	53	4	102
16071 WEIMARER-LAND	34	1	1	2	12	-	4	42	4	100
16072 SONNEBERG	-	-	-	1	9	-	2	25	3	40

Anmerkungen siehe Seite 54.

Kraftfahrzeuganhänger										Regierungsbezirk Statistische Kennziffer Zulassungsbezirk	
Land- und Forst- wirtschaft, Fischerei	verarbeitendes Gewerbe/ Herstellung von Waren	Bau- gewerbe/ Bau	Handel; Instandh. u. Reparatur von Kfz	Verkehr und Lagererei	sonstige wirtschaftl. Dienst- leistungen	sonstige Dienst- leistungen	Arbeit- nehmer und Nicht- erwerbs- personen	sonstige	insgesamt		
31	32	33	34	35	36	37	38	39	40		
-	5	11	2	2	-	6	36	3	65	13006	WISMAR, STADT
10	7	17	34	36	11	48	312	10	485	13051	BAD DOBERAN
33	4	7	15	30	1	12	252	9	363	13052	DEMMIN
45	20	11	15	36	4	49	240	10	430	13053	GUESTROW
19	63	18	83	24	-	28	445	15	695	13054	LUDWIGSLUST
9	2	7	10	7	-	11	270	10	326	13055	MECKLENBURG-STRELITZ
6	7	3	8	35	-	21	255	6	341	13056	MUERITZ
39	13	18	16	32	-	86	413	12	629	13057	NORDVORPOMMERN
14	4	-	8	8	-	69	350	14	467	13058	NORDWESTMECKLENBURG
19	-	6	14	10	1	45	355	21	471	13059	OSTVORPOMMERN
39	4	10	18	38	-	14	323	10	456	13060	PARCHIM
7	3	15	7	10	1	9	228	22	302	13061	RUEGEN
15	2	7	10	7	1	9	188	10	249	13062	UECKER-RANDOW
261	141	155	278	359	69	632	4 098	183	6 176		LAND INSGESAMT
SACHSEN											
3	14	10	59	26	19	40	175	16	362	14511	RB CHEMNITZ
17	26	39	41	67	9	39	574	24	836	14521	CHEMNITZ, STADT
24	33	24	56	69	17	81	554	27	885	14522	ERZGEBIRGSKREIS
11	22	22	57	56	2	76	436	25	707	14523	MITTELSACHSEN
14	9	26	31	92	10	47	447	15	691	14524	VOGTLANDKREIS
69	104	121	244	310	57	283	2 186	107	3 481		ZWICKAU
RB ZUSAMMEN											
RB DRESDEN											
2	14	62	35	27	11	82	349	49	631	14612	DRESDEN, STADT
15	15	45	54	73	9	48	579	26	864	14625	BAUTZEN
28	24	28	35	48	6	38	391	34	632	14626	GOERLITZ
17	41	17	36	43	6	41	492	32	725	14627	MEISSEN
15	16	33	31	31	2	37	415	50	630	14628	SAECHS.SCHWEIZ-OSTERZGEB
77	110	185	191	222	34	246	2 226	191	3 482		RB ZUSAMMEN
RB LEIPZIG											
3	17	24	66	17	19	148	343	54	691	14713	LEIPZIG, STADT
18	14	39	28	53	4	117	558	31	862	14729	LEIPZIG
42	6	40	87	39	9	48	452	31	754	14730	NORDSACHSEN
63	37	103	181	109	32	313	1 353	116	2 307		RB ZUSAMMEN
209	251	409	616	641	123	842	5 765	414	9 270		LAND INSGESAMT
SACHSEN-ANHALT											
-	1	1	7	17	-	21	99	3	149	15001	DESSAU-ROSSLAU,STADT
-	-	4	2	31	1	76	156	8	278	15002	HALLE (SAALE),STADT
-	1	21	21	23	14	32	183	58	353	15003	MAGDEBURG, STADT
16	4	8	3	4	-	36	253	18	342	15081	ALTMARKKREIS SALZWEDEL
31	7	17	16	17	1	78	301	9	477	15082	ANHALT-BITTERFELD
28	13	35	26	41	3	59	401	24	630	15083	BOERDE
20	13	18	39	86	8	29	344	20	577	15084	BURGENLANDKREIS
13	7	21	24	84	57	8	425	32	671	15085	HARZ
13	10	22	6	35	9	55	204	11	365	15086	JERICHOWER LAND
13	7	16	20	24	1	36	257	16	390	15087	MANSFELD-SUEDHARZ
27	13	13	20	34	4	109	354	23	597	15088	SAALEKREIS
17	39	13	22	66	3	48	342	20	570	15089	SALZLANDKREIS
21	12	32	11	19	4	9	257	25	390	15090	STENDAL
12	43	13	29	30	9	21	297	15	469	15091	WITTENBERG
211	170	234	246	511	114	617	3 873	282	6 258		LAND INSGESAMT
THUERINGEN											
5	2	27	19	17	7	17	216	31	341	16051	ERFURT, STADT
2	1	5	7	3	-	18	117	3	156	16052	GERA, STADT
-	-	4	4	-	-	17	98	-	123	16053	JENA, STADT
-	5	2	2	-	-	3	75	4	91	16054	SUHL, STADT
1	6	2	7	1	2	4	66	3	92	16055	WEIMAR, STADT
1	2	3	3	6	-	8	61	2	86	16056	EISENACH, STADT
11	8	9	27	27	-	3	229	7	321	16061	EICHSFELD
4	7	11	9	11	2	10	179	6	239	16062	NORDHAUSEN
9	16	22	20	17	1	9	383	16	493	16063	WARTBURGKREIS
9	6	7	27	23	10	12	226	11	331	16064	UNSTRUT-HAINICH-KREIS
13	6	6	10	7	1	24	148	3	218	16065	KYFFHAEUUSERKREIS
10	5	7	11	20	3	30	370	17	473	16066	SCHMALKALDEN-MEININGEN
12	49	10	18	19	1	33	304	13	459	16067	GOTHA
16	2	5	11	15	1	17	165	4	236	16068	SOEMMERDA
7	8	3	-	8	1	22	299	4	352	16069	HILDBURGHAUSEN
3	8	12	16	10	7	7	267	12	342	16070	ILM-KREIS
10	3	16	14	29	-	17	206	5	300	16071	WEIMARER-LAND
3	10	3	1	8	-	5	174	6	210	16072	SONNEBERG

Regierungsbezirk Statistische Kennziffer Zulassungsbezirk	Personenkraftwagen									
	Land- und Forst- wirtschaft, Fischerei	verarbei- tendes Gewerbe/ Herstellung von Waren	Bau- gewerbe/ Bau	Handel; Instandh. u. Reparatur von Kfz	Verkehr und Lagerei	sonstige wirtschaftl. Dienst- leistungen	sonstige Dienst- leistungen	Arbeit- nehmer und Nicht- erwerbs- personen	sonstige	insgesamt
	1	2	3	4	5	6	7	8	9	10
16073 SAALFELD-RUDOLSTADT	6	83	25	378	12	16	164	4 502	175	5 361
16074 SAALE-HOLZLAND-KREIS	2	24	5	450	11	2	161	2 952	68	3 675
16075 SAALE-ORLA-KREIS	6	40	24	397	5	5	166	3 199	75	3 917
16076 GREIZ	5	16	7	358	8	5	326	3 900	86	4 711
16077 ALTENBURGER LAND	6	31	35	453	19	16	99	3 285	104	4 048
LAND INSGESAMT	142	1 165	770	12 080	268	501	3 651	71 548	3 493	93 618
	SONSTIGE									
ZUSAMMEN	-	-	-	-	-	-	6	4	458	468
	DEUTSCHLAND									
INSGESAMT	2 472	278 933	22 254	474 638	23 102	268 042	238 805	2 386 265	112 664	3 807 175

Anmerkungen siehe Seite 54.

Lastkraftwagen										Regierungsbezirk Statistische Kennziffer Zulassungsbezirk
Land- und Forst- wirtschaft, Fischerei	verarbei- tendes Gewerbe/ Herstellung von Waren	Bau- gewerbe/ Bau	Handel; Instandh. u. Reparatur von Kfz	Verkehr und Lagerei	sonstige wirtschaftl. Dienst- leistungen	sonstige Dienst- leistungen	Arbeit- nehmer und Nicht- erwerbs- personen	sonstige	insgesamt	
11	12	13	14	15	16	17	18	19	20	
6	17	28	44	6	4	54	117	35	311	16073 SAALFELD-RUDOLSTADT
8	5	5	31	15	-	68	94	21	247	16074 SAALE-HOLZLAND-KREIS
8	5	17	45	22	4	99	56	14	270	16075 SAALE-ORLA-KREIS
1	10	20	27	63	2	172	76	20	391	16076 GREIZ
3	23	30	38	32	10	50	16	19	221	16077 ALTENBURGER LAND
108	461	743	1 019	440	114	1 395	1 272	577	6 129	LAND INSGESAMT
SONSTIGE										
-	-	-	-	-	-	1	2	17	20	ZUSAMMEN
DEUTSCHLAND										
1 397	17 266	17 536	36 157	15 323	18 032	49 439	31 977	17 044	204 171	INSGESAMT


Regierungsbezirk Statistische Kennziffer Zulassungsbezirk	Zugmaschinen									
	Land- und Forst- wirtschaft, Fischerei	verarbei- tendes Gewerbe/ Herstellung von Waren	Bau- gewerbe/ Bau	Handel; Instandh. u. Reparatur von Kfz	Verkehr und Lagerei	sonstige wirtschaftl. Dienst- leistungen	sonstige Dienst- leistungen	Arbeit- nehmer und Nicht- erwerbs- personen	sonstige	insgesamt
	21	22	23	24	25	26	27	28	29	30
16073 SAALFELD-RUDOLSTADT	7	1	-	3	11	-	5	70	7	104
16074 SAALE-HOLZLAND-KREIS	17	1	-	2	15	-	18	55	1	109
16075 SAALE-ORLA-KREIS	13	-	1	5	15	-	10	50	2	96
16076 GREIZ	16	-	-	6	7	-	20	45	11	105
16077 ALTENBURGER LAND	21	1	1	8	37	-	3	11	8	90
LAND INSGESAMT	299	20	15	115	397	5	106	943	79	1 979
SONSTIGE										
ZUSAMMEN	1	-	-	-	-	-	-	-	-	1
DEUTSCHLAND										
INSGESAMT	5 556	1 827	934	6 767	10 373	1 204	5 753	21 542	2 515	56 471

\*) Neue Schlüsselungssystematik der Wirtschaftszweige bzw. Haltergruppen ab 1. Januar 2009.

Kraftfahrzeuganhänger										Regierungsbezirk Statistische Kennziffer Zulassungsbezirk
Land- und Forst- wirtschaft, Fischerei	verarbei- tendes Gewerbe/ Herstellung von Waren	Bau- gewerbe/ Bau	Handel; Instandh. u. Reparatur von Kfz	Verkehr und Lagerei	sonstige wirtschaftl. Dienst- leistungen	sonstige Dienst- leistungen	Arbeit- nehmer und Nicht- erwerbs- personen	sonstige	insgesamt	
31	32	33	34	35	36	37	38	39	40	
5	5	8	8	14	-	12	354	6	412	16073 SAALFELD-RUDOLSTADT
7	2	-	4	4	-	23	207	3	250	16074 SAALE-HOLZLAND-KREIS
16	16	7	45	8	-	107	314	5	518	16075 SAALE-ORLA-KREIS
12	2	7	13	17	-	46	216	11	324	16076 GREIZ
8	15	12	18	24	2	12	146	4	241	16077 ALTENBURGER LAND
164	184	188	294	288	38	456	4 820	176	6 608	LAND INSGESAMT
SONSTIGE										
-	-	-	-	-	-	-	-	66	66	ZUSAMMEN
DEUTSCHLAND										
3 760	6 307	6 945	11 534	10 827	3 666	20 455	155 220	7 529	226 243	INSGESAMT







**Besitzumschreibungen von  
Kraftfahrzeugen und Kraftfahrzeuganhängern 2009  
nach Zulassungsbezirken und Fahrzeugklassen**

# U Besitzumschreibungen von Kraftfahrzeugen und Kraftfahrzeuganhängern 2009 nach Zulassungsbezirken und Fahrzeugklassen

Regierungsbezirk Statistische Kennziffer Zulassungsbezirk	Krafträder	Personenkraftwagen		Kraft- omnibusse	Lastkraftwagen	Zugma-		
		insgesamt	darunter Wohnmobile			land-/forst- wirtschaftl. Zugmaschinen	sonstige Zugmaschinen	
								1
SCHLESWIG-HOLSTEIN								
01001	FLensburg,STADT	501	6 748	130	7	255	11	2
01002	KIEL,STADT	1 152	15 950	245	25	861	9	6
01003	LUEBECK,STADT	899	13 232	157	1	657	15	10
01004	NEUMUENSTER,STADT	381	6 425	62	4	382	14	3
01051	DITHMARSCHEN	958	12 244	162	18	623	258	46
01053	HERZOGTUM LAUENBURG	1 221	15 291	183	9	761	170	49
01054	NORDFRIESLAND	1 322	15 143	265	11	969	342	41
01055	OSTHOLSTEIN	1 487	16 780	234	9	945	202	62
01056	PINNEBERG	1 789	21 590	270	5	1 024	130	32
01057	PLOEN	869	10 987	174	2	583	162	36
01058	RENDSBURG-ECKERNOERDE	1 904	24 157	379	10	1 115	409	78
01059	SCHLESWIG-FLensburg	1 660	19 919	335	27	942	342	65
01060	SEGEBERG	1 839	22 648	295	12	1 296	235	59
01061	STEINBURG	985	11 620	152	23	593	179	32
01062	STORMARN	1 500	17 967	210	4	927	128	61
	LAND INSGESAMT	18 467	230 701	3 253	167	11 933	2 606	582
HAMBURG								
02000	HAMBURG	6 633	98 547	1 230	44	4 902	128	51
	LAND INSGESAMT	6 633	98 547	1 230	44	4 902	128	51
NIEDERSACHSEN								
RB BRAUNSCHWEIG								
03101	BRAUNSCHWEIG,STADT	1 049	15 611	128	6	683	19	11
03102	SALZGITTER,STADT	521	7 564	44	6	251	24	10
03103	WOLFSBURG,STADT	597	7 676	57	1	200	21	7
03151	GIFHORN	1 321	13 575	142	32	642	221	73
03152	GOETTINGEN	1 328	17 485	154	12	770	287	112
03153	GOSLAR	899	11 186	104	12	425	102	38
03154	HELMSTEDT	640	7 409	76	13	254	117	52
03155	NORTHEIM	957	11 492	73	6	447	237	52
03156	OSTERODE AM HARZ	539	6 641	73	1	324	116	55
03157	PEINE	941	10 387	88	11	420	123	26
03158	WOLFENBUETTEL	853	9 441	80	-	319	88	36
	RB ZUSAMMEN	9 645	118 467	1 019	100	4 735	1 355	472
RB HANNOVER								
03241	HANNOVER	5 990	75 336	594	69	3 087	343	125
03251	DIEPHOLZ	1 583	19 056	146	15	926	379	69
03252	HAMELN-PYRMONT	1 030	12 417	92	10	568	164	112
03254	HILDESHEIM	1 520	20 490	119	49	805	218	46
03255	HOLZMINDEN	487	6 007	42	5	246	111	69
03256	NIENBURG(WESER)	949	10 995	111	41	654	467	217
03257	SCHAUMBURG	1 108	13 518	93	28	623	120	67
	RB ZUSAMMEN	12 667	157 819	1 197	217	6 909	1 802	705
RB LUENEBOURG								
03351	CELLE	1 287	15 118	141	5	727	183	46
03352	CUXHAVEN	1 532	17 577	206	14	824	490	80
03353	HARBURG	1 695	20 462	278	5	916	239	86
03354	LUECHOW-DANNENBERG	388	4 469	59	8	245	133	38
03355	LUENEBOURG	1 130	13 313	157	12	611	206	53
03356	OSTERHOLZ	765	9 963	93	3	402	148	27
03357	ROTENBURG(WUEMME)	1 287	15 839	132	15	839	413	56
03358	SOLTAU-FALLINGBOSTEL	1 087	12 509	121	10	598	225	72
03359	STADE	1 294	17 266	212	5	832	288	51
03360	UELZEN	587	7 240	76	7	344	154	44
03361	VERDEN	890	11 358	116	1	529	200	41
	RB ZUSAMMEN	11 942	145 114	1 591	85	6 867	2 679	594
RB WESER-EMS								
03401	DELMENHORST,STADT	442	5 958	34	8	232	9	2
03402	EMDEN,STADT	314	3 295	47	1	116	11	4
03403	OLDENBURG(OLDENB),STADT	798	11 660	153	7	508	18	9
03404	OSNABRUECK,STADT	631	10 801	62	10	483	15	12
03405	WILHELMSHAVEN,STADT	485	6 079	55	3	267	18	4
03451	AMMERLAND	894	10 750	116	9	615	173	43
03452	AURICH	1 484	17 642	222	17	871	335	55
03453	CLOPPENBURG	931	14 635	102	24	1 133	365	26
03454	EMSLAND	2 106	28 021	241	55	1 559	682	97
03455	FRIESLAND	731	9 286	96	7	400	101	28
03456	GRAFSCHAFT BENTHEIM	824	12 876	132	7	594	193	32
03457	LEER	1 292	15 493	172	16	709	259	47
03458	OLDENBURG(OLDENBURG)	1 009	11 268	136	8	576	178	65
03459	OSNABRUECK	2 389	31 088	213	34	1 288	589	143
03460	VECHTA	856	11 585	57	20	714	180	40

Anmerkungen siehe Seite 72.

schienen		Sonstige Kfz	Kraftfahrzeuge insgesamt	Kraftfahrzeuganhänger		Regierungsbezirk Statistische Kennziffer Zulassungsbezirk
Sattelzugmaschinen	insgesamt			insgesamt	darunter Sattelanhänger *)	
8	9	10	11	12	13	
SCHLESWIG-HOLSTEIN						
76	89	5	7 605	300	5	01001 FLENSBURG,STADT
45	60	38	18 086	664	64	01002 KIEL,STADT
30	55	26	14 870	592	45	01003 LUEBECK,STADT
31	48	21	7 261	338	10	01004 NEUMUENSTER,STADT
98	402	48	14 293	1 057	110	01051 DITHMARSCHEN
37	256	45	17 583	1 018	29	01053 HERZOGTUM LAUENBURG
49	432	51	17 928	1 399	51	01054 NORDFRIESLAND
49	313	58	19 592	1 155	62	01055 OSTHOLSTEIN
49	211	52	24 671	1 211	34	01056 PINNEBERG
29	227	32	12 700	785	28	01057 PLOEN
146	633	71	27 890	1 713	62	01058 RENDSBURG-ECKERNFOERDE
127	534	63	23 145	1 780	64	01059 SCHLESWIG-FLENSBURG
96	390	73	26 258	1 483	91	01060 SEGEBERG
34	245	22	13 488	874	26	01061 STEINBURG
57	246	82	20 726	944	24	01062 STORMARN
953	4 141	687	266 096	15 313	705	LAND INSGESAMT
HAMBURG						
356	535	349	111 010	3 480	402	02000 HAMBURG
356	535	349	111 010	3 480	402	LAND INSGESAMT
NIEDERSACHSEN						
30	60	43	17 452	616	29	RB BRAUNSCHWEIG
13	47	14	8 403	321	13	03101 BRAUNSCHWEIG,STADT
18	46	7	8 527	262	18	03102 SALZGITTER,STADT
43	337	26	15 933	1 032	30	03103 WOLFSBURG,STADT
46	445	61	20 101	895	26	03151 GIFHORN
37	177	32	12 731	560	33	03152 GOETTINGEN
6	175	30	8 521	430	6	03153 GOSLAR
90	379	43	13 324	742	84	03154 HELMSTEDT
130	301	13	7 819	447	100	03155 NORTHEIM
62	211	26	11 996	668	39	03156 OSTERODE AM HARZ
8	132	20	10 765	486	6	03157 PEINE
483	2 310	315	135 572	6 459	384	03158 WOLFENBUETTEL
RB ZUSAMMEN						
RB HANNOVER						
253	721	223	85 426	3 673	236	03241 HANNOVER
169	617	55	22 252	1 407	126	03251 DIEPHOLZ
27	303	24	14 352	651	15	03252 HAMELN-PYRMONT
122	386	61	23 311	1 080	91	03254 HILDESHEIM
28	208	31	6 984	403	20	03255 HOLZMINDEN
61	745	46	13 430	948	45	03256 NIENBURG(WESER)
27	214	71	15 562	873	17	03257 SCHAUMBURG
687	3 194	511	181 317	9 035	550	RB ZUSAMMEN
RB LUENEBOURG						
41	270	60	17 467	1 049	39	03351 CELLE
35	605	81	20 633	1 384	38	03352 CUXHAVEN
76	401	64	23 543	1 364	82	03353 HARBURG
17	188	16	5 314	446	21	03354 LUECHOW-DANNENBERG
32	291	66	15 423	955	20	03355 LUENEBOURG
24	199	43	11 375	701	15	03356 OSTERHOLZ
190	659	80	18 719	1 388	180	03357 ROTENBURG(WUEMME)
40	337	47	14 588	944	36	03358 SOLTAU-FALLINGBOSTEL
90	429	54	19 880	1 143	60	03359 STADE
40	238	23	8 439	613	27	03360 UELZEN
38	279	34	13 091	740	17	03361 VERDEN
623	3 896	568	168 472	10 727	535	RB ZUSAMMEN
RB WESER-EMS						
8	19	7	6 666	230	7	03401 DELMENHORST,STADT
38	53	7	3 786	200	23	03402 EMDEN,STADT
16	43	36	13 052	579	11	03403 OLDENBURG(OLDENB),STADT
45	72	35	12 032	427	12	03404 OSNABRUECK,STADT
10	32	16	6 882	261	14	03405 WILHELMSHAVEN,STADT
38	254	30	12 552	873	32	03451 AMMERLAND
26	416	46	20 476	1 368	29	03452 AURICH
162	553	53	17 329	1 224	103	03453 CLOPPENBURG
160	939	153	32 833	2 268	177	03454 EMSLAND
55	184	31	10 639	652	24	03455 FRIESLAND
39	264	34	14 599	869	34	03456 GRAFSCHAFT BENTHEIM
48	354	33	17 897	1 146	41	03457 LEER
50	293	47	13 201	950	40	03458 OLDENBURG(OLDENBURG)
242	974	92	35 865	2 063	180	03459 OSNABRUECK
187	407	33	13 615	932	147	03460 VECHTA



(Fortsetzung): Besitzumschreibungen von Kraftfahrzeugen und Kraftfahrzeuganhängern 2009 nach Zulassungsbezirken und Fahrzeugklassen

Regierungsbezirk Statistische Kennziffer Zulassungsbezirk	Krafträder	Personenkraftwagen		Kraft- omnibusse	Lastkraftwagen	Zugma-	
		insgesamt	darunter Wohnmobile			land-/forst- wirtschaftl. Zugmaschinen	sonstige Zugmaschinen
03461 WESERMARSCH	606	7 986	67	19	377	154	17
03462 WITTMUND	397	5 310	52	9	259	109	30
RB ZUSAMMEN	16 189	213 733	1 957	254	10 701	3 389	654
LAND INSGESAMT	50 443	635 133	5 764	656	29 212	9 225	2 425
BREMEN							
04011 BREMEN,STADT	2 014	32 154	278	9	1 461	44	24
04012 BREMERHAVEN,STADT	517	7 389	58	-	378	10	8
LAND INSGESAMT	2 531	39 543	336	9	1 839	54	32
NORDRHEIN-WESTFALEN							
RB DUESSELDORF							
05111 DUESSELDORF,STADT	2 500	36 671	217	7	1 653	29	16
05112 DUISBURG,STADT	2 407	34 705	166	11	1 312	22	14
05113 ESSEN,STADT	2 726	39 284	173	29	1 581	34	22
05114 KREFELD,STADT	1 055	15 278	98	5	676	21	7
05116 MOENCHENGLADBACH,STADT	1 243	18 851	137	5	928	38	12
05117 MUELHEIM A.D.RUHR,STADT	829	11 461	100	2	477	13	6
05119 OBERHAUSEN,STADT	1 094	15 103	87	23	699	7	13
05120 REMSCHEID,STADT	661	8 258	57	-	318	15	7
05122 SOLINGEN,STADT	972	12 088	79	1	505	17	9
05124 WUPPERTAL,STADT	2 066	24 531	143	2	1 013	26	4
05154 KLEVE	1 774	26 385	299	15	1 192	270	59
05158 METTMANN	2 789	34 808	269	24	1 682	68	29
05162 NEUSS	2 515	31 793	196	22	1 361	119	37
05166 VIERSSEN	1 895	23 718	223	28	1 224	150	36
05170 WESEL	2 717	37 301	296	60	1 479	193	33
RB ZUSAMMEN	27 243	370 235	2 540	234	16 100	1 022	304
RB KOELN							
05314 BONN,STADT	1 170	18 518	144	13	1 190	15	13
05315 KOELN,STADT	4 152	61 078	484	36	2 965	39	30
05316 LEVERKUSEN,STADT	780	10 995	75	1	421	21	13
05354 AACHEN	3 054	39 727	324	34	1 720	172	35
05358 DUEREN	1 804	21 275	223	62	1 107	207	66
05362 RHEIN-ERFT-KREIS	2 666	35 177	301	56	1 741	118	49
05366 EUSKIRCHEN	1 397	17 501	157	35	847	290	139
05370 HEINSBERG	1 668	21 977	215	20	1 077	173	41
05374 OBERBERGISCHE KREIS	1 869	24 463	223	33	959	338	107
05378 RHEIN.-BERGISCHE KREIS	1 791	21 403	166	43	854	143	59
05382 RHEIN-SIEG-KREIS	3 791	45 393	426	29	1 996	344	134
RB ZUSAMMEN	24 142	317 507	2 738	362	14 877	1 860	686
RB MUENSTER							
05512 BOTTROP,STADT	744	9 019	35	11	312	18	5
05513 GELSENKIRCHEN,STADT	1 093	18 059	79	1	780	11	5
05515 MUENSTER,STADT	1 119	17 413	241	13	718	54	16
05554 BORKEN	2 010	30 463	276	41	1 348	358	68
05558 COESFELD	1 348	18 033	190	43	820	230	69
05562 RECKLINGHAUSEN	3 851	46 491	311	33	1 748	142	53
05566 STEINFURT	2 667	37 061	334	29	1 505	406	95
05570 WARENDORF	1 733	22 598	172	18	783	282	34
RB ZUSAMMEN	14 565	199 137	1 638	189	8 014	1 501	345
RB DETMOLD							
05711 BIELEFELD,STADT	1 366	22 367	203	12	1 008	28	18
05754 GUETERSLOH	1 874	28 330	202	52	1 342	295	97
05758 HERFORD	1 485	20 344	163	15	897	109	36
05762 HOEXTER	960	11 755	75	31	443	205	73
05766 LIPPE	2 005	28 634	281	59	1 200	216	73
05770 MINDEN-LUEBBECKE	1 648	25 692	185	56	1 160	290	79
05774 PADERBORN	1 714	23 873	189	32	993	247	69
RB ZUSAMMEN	11 052	160 995	1 298	257	7 043	1 390	445
RB ARNSBERG							
05911 BOCHUM,STADT	1 847	24 566	160	6	1 009	20	7
05913 DORTMUND,STADT	2 936	39 747	240	20	1 527	34	22
05914 HAGEN,STADT	1 111	13 565	88	2	562	18	14
05915 HAMM,STADT	931	13 682	70	7	532	47	10
05916 HERNE,STADT	784	10 795	53	8	447	3	1
05954 ENNEPE-RUHR-KREIS	2 254	24 607	190	24	1 078	115	36
05958 HOCHSAUERLANDKREIS	1 648	22 580	164	35	965	374	91
05962 MAERKISCHER KREIS	2 572	34 942	245	23	1 316	218	76
05966 OLPE	916	12 693	75	18	469	191	64
05970 SIEGEN-WITTTGENSTEIN	1 797	24 460	161	19	846	407	174

Anmerkungen siehe Seite 72.

schienen		Sonstige Kfz	Kraftfahrzeuge insgesamt	Kraftfahrzeuganhänger		Regierungsbezirk Statistische Kennziffer Zulassungsbezirk
Sattelzugmaschinen	insgesamt			insgesamt	darunter Sattelanhänger *)	
8	9	10	11	12	13	
48	219	9	9 216	715	74	03461 WESERMARSCH
6	145	11	6 131	422	5	03462 WITTMUND
1 178	5 221	673	246 771	15 179	953	RB ZUSAMMEN
2 971	14 621	2 067	732 132	41 400	2 422	LAND INSGESAMT
BREMEN						
193	261	91	35 990	1 577	185	04011 BREMEN,STADT
15	33	12	8 329	330	24	04012 BREMERHAVEN,STADT
208	294	103	44 319	1 907	209	LAND INSGESAMT
NORDRHEIN-WESTFALEN						
43	88	69	40 988	891	82	RB DUESSELDORF
189	225	43	38 703	1 233	113	05111 DUESSELDORF,STADT
76	132	59	43 811	1 097	81	05112 DUISBURG,STADT
58	86	66	17 166	579	47	05113 ESSEN,STADT
24	74	29	21 130	703	36	05114 KREFELD,STADT
23	42	24	12 835	396	18	05116 MOENCHENGLADBACH,STADT
32	52	30	17 001	508	37	05117 MUELHEIM A.D.RUHR,STADT
19	41	19	9 297	323	17	05119 OBERHAUSEN,STADT
11	37	31	13 634	502	15	05120 REMSCHEID,STADT
31	61	50	27 723	722	44	05122 SOLINGEN,STADT
73	402	88	29 856	1 733	69	05124 WUPPERTAL,STADT
129	226	70	39 599	1 337	108	05154 KLEVE
125	281	71	36 043	1 279	140	05158 METTMANN
228	414	106	27 385	1 453	222	05162 NEUSS
104	330	84	41 971	1 949	101	05166 VIERSEN
1 165	2 491	839	417 142	14 705	1 130	05170 WESEL
RB ZUSAMMEN						
RB KOELN						
10	38	44	20 973	532	5	05314 BONN,STADT
95	164	101	68 496	1 714	133	05315 KOELN,STADT
9	43	18	12 258	371	19	05316 LEVERKUSEN,STADT
122	329	71	44 935	1 762	100	05354 AACHEN
56	329	38	24 615	1 207	43	05358 DUEREN
125	292	98	40 030	1 563	181	05362 RHEIN-ERFT-KREIS
127	556	31	20 367	1 145	83	05366 EUSKIRCHEN
57	271	48	25 061	1 350	79	05370 HEINSBERG
38	483	43	27 850	1 273	51	05374 OBERBERGISCHE KREIS
24	226	24	24 341	1 038	23	05378 RHEIN.-BERGISCHE KREIS
90	568	82	51 859	2 173	61	05382 RHEIN-SIEG-KREIS
753	3 299	598	360 785	14 128	778	RB ZUSAMMEN
RB MUENSTER						
6	29	13	10 128	305	10	05512 BOTTROP,STADT
57	73	48	20 054	582	45	05513 GELSENKIRCHEN,STADT
34	104	45	19 412	704	16	05515 MUENSTER,STADT
178	604	107	34 573	2 134	151	05554 BORKEN
181	480	74	20 798	1 310	169	05558 COESFELD
123	318	91	52 532	2 002	150	05562 RECKLINGHAUSEN
178	679	105	42 046	2 538	274	05566 STEINFURT
92	408	79	25 619	1 331	72	05570 WARENDORF
849	2 695	562	225 162	10 906	887	RB ZUSAMMEN
RB DETMOLD						
53	99	57	24 909	821	49	05711 BIELEFELD,STADT
188	580	81	32 259	1 901	242	05754 GUETERSLOH
90	235	41	23 017	1 056	100	05758 HERFORD
49	327	31	13 547	759	39	05762 HOEXTER
111	400	59	32 357	1 667	143	05766 LIPPE
114	483	56	29 095	1 568	90	05770 MINDEN-LUEBBECKE
152	468	66	27 146	1 217	92	05774 PADERBORN
757	2 592	391	182 330	8 989	755	RB ZUSAMMEN
RB ARNSBERG						
45	72	51	27 551	780	44	05911 BOCHUM,STADT
140	196	71	44 497	1 433	101	05913 DORTMUND,STADT
52	84	25	15 349	429	38	05914 HAGEN,STADT
66	123	29	15 304	749	67	05915 HAMM,STADT
7	11	26	12 071	315	9	05916 HERNE,STADT
67	218	50	28 231	1 115	38	05954 ENNEPE-RUHR-KREIS
75	540	108	25 876	1 261	53	05958 HOCHSAUERLANDKREIS
116	410	68	39 331	1 490	116	05962 MAERKISCHE KREIS
33	288	108	14 492	664	31	05966 OLPE
59	640	72	27 834	1 252	81	05970 SIEGEN-WITTMUND



(Fortsetzung): Besitzumschreibungen von Kraftfahrzeugen und Kraftfahrzeuganhängern 2009 nach Zulassungsbezirken und Fahrzeugklassen

Regierungsbezirk Statistische Kennziffer Zulassungsbezirk	Kraft- räder	Personenkraftwagen		Kraft- omnibusse	Lastkraftwagen	Zugma-	
		insgesamt	darunter Wohnmobile			land-/forst- wirtschaftl. Zugmaschinen	sonstige Zugmaschinen
05974 SOEST	1 915	24 130	183	20	975	246	71
05978 UNNA	2 552	31 099	225	68	1 078	131	34
RB ZUSAMMEN	21 263	276 866	1 854	250	10 804	1 804	600
LAND INSGESAMT	98 265	1 324 740	10 068	1 292	56 838	7 577	2 380
HESSEN							
RB DARMSTADT							
06411 DARMSTADT,STADT	540	8 716	82	11	397	14	5
06412 FRANKFURT AM MAIN,STADT	2 177	40 028	133	125	1 492	40	27
06413 OFFENBACH AM MAIN,STADT	462	8 352	41	5	398	6	3
06414 WIESBADEN,STADT	1 148	19 380	109	6	875	33	34
06431 BERGSTRASSE	1 781	20 552	180	45	913	193	54
06432 DARMSTADT-DIEBURG	1 875	21 400	186	9	1 065	140	63
06433 GROSS-GERAU	1 459	19 348	98	26	668	57	24
06434 HOCHTAUNUSKREIS	1 049	16 960	100	5	528	89	57
06435 MAIN-KINZIG-KREIS	2 423	31 778	210	14	1 490	300	115
06436 MAIN-TAUNUS-KREIS	1 137	17 905	66	5	834	51	28
06437 ODENWALDKREIS	677	8 176	59	12	326	115	72
06438 OFFENBACH	1 695	24 814	120	9	990	40	27
06439 RHEINGAU-TAUNUS-KREIS	1 203	15 200	114	7	530	187	66
06440 WETTERAUKREIS	1 775	24 124	171	15	1 030	243	107
RB ZUSAMMEN	19 401	276 733	1 669	294	11 536	1 508	682
RB GIESSEN							
06531 GIESSEN	1 381	20 091	125	38	868	191	51
06532 LAHN-DILL-KREIS	1 687	22 788	139	19	900	257	137
06533 LIMBURG-WEILBURG	1 101	15 567	96	83	648	168	62
06534 MARBURG-BIEDENKOPF	1 336	19 018	131	17	741	308	164
06535 VOGELSBERGKREIS	773	9 564	76	19	397	324	72
RB ZUSAMMEN	6 278	87 028	567	176	3 554	1 248	486
RB KASSEL							
06611 KASSEL,STADT	752	12 611	92	22	522	18	16
06631 FULDA	1 539	16 509	122	17	654	276	143
06632 HERSFELD-ROTENBURG	933	10 218	78	4	468	208	77
06633 KASSEL, LAND	1 677	19 190	179	26	820	245	90
06634 SCHWALM-EDER-KREIS	1 497	15 738	143	21	637	285	112
06635 WALDECK-FRANKENBERG	1 283	14 403	106	15	542	363	66
06636 WERRA-MEISSNER-KREIS	706	8 567	57	10	383	243	35
RB ZUSAMMEN	8 387	97 236	777	115	4 026	1 638	539
LAND INSGESAMT	34 066	460 997	3 013	585	19 116	4 394	1 707
RHEINLAND-PFALZ							
RB KOBLENZ							
07111 KOBLENZ,STADT	513	7 491	69	14	460	21	19
07131 AHRWEILER	961	11 515	88	42	550	186	95
07132 ALTENKIRCHEN(WESTWLD.)	1 110	12 354	83	31	489	182	111
07133 BAD KREUZNACH	1 022	12 901	96	6	730	198	78
07134 BIRKENFELD	499	7 618	52	7	304	80	46
07135 COCHEM-ZELL	503	5 903	40	17	207	151	80
07137 MAYEN-KOBLENZ	1 393	17 553	151	41	854	159	91
07138 NEUWIED	1 321	16 548	134	19	798	181	87
07140 RHEIN-HUNSRUECK-KREIS	780	9 610	64	35	449	181	110
07141 RHEIN-LAHN-KREIS	925	11 032	95	59	430	144	93
07143 WESTERWALDKREIS	1 491	18 431	118	50	815	273	85
RB ZUSAMMEN	10 518	130 956	990	321	6 086	1 756	895
RB TRIER							
07211 TRIER-SAARBURG	1 799	18 474	129	18	837	266	128
07231 BERNKASTEL-WITTLICH	729	9 892	72	19	427	240	132
07232 EIFELKREIS BITBURG-PRUEM	763	9 410	53	31	419	274	104
07233 VULKANEIFEL	531	5 709	43	26	285	158	47
RB ZUSAMMEN	3 822	43 485	297	94	1 968	938	411
RB RHEINHESSEN-PFALZ							
07311 FRANKENTHAL(PFALZ),STADT	223	3 191	11	2	161	15	5
07312 KAISERSLAUTERN,STADT	367	6 199	36	15	353	12	12
07313 LANDAU I.D.PFALZ,STADT	249	3 160	35	-	174	21	7
07314 LUDWIGSHAFEN A.RH.,STADT	741	11 428	60	6	606	15	6
07315 MAINZ,STADT	811	12 121	88	6	482	23	11
07316 NEUSTADT A.D.WSTR.,STADT	249	4 117	49	5	223	38	18
07317 PIRMASENS,STADT	202	3 394	20	5	148	7	5
07318 SPEYER,STADT	263	3 631	26	19	157	9	3
07319 WORMS,STADT	468	5 984	34	2	261	29	11
07320 ZWEIBRUECKEN,STADT	206	2 652	14	2	106	12	6

Anmerkungen siehe Seite 72.

schienen		Sonstige Kfz	Kraftfahrzeuge insgesamt	Kraftfahrzeuganhänger		Regierungsbezirk Statistische Kennziffer Zulassungsbezirk
Sattelzugmaschinen	insgesamt			insgesamt	darunter Sattelanhänger *)	
8	9	10	11	12	13	
177	494	58	27 592	1 602	268	05974 SOEST
82	247	67	35 111	1 310	95	05978 UNNA
919	3 323	733	313 239	12 400	941	RB ZUSAMMEN
4 443	14 400	3 123	1 498 658	61 128	4 491	LAND INSGESAMT
HESSEN						
16	35	40	9 739	209	11	RB DARMSTADT
72	139	80	44 041	804	98	06411 DARMSTADT,STADT
6	15	11	9 243	226	62	06412 FRANKFURT AM MAIN,STADT
14	81	100	21 590	464	14	06413 OFFENBACH AM MAIN,STADT
69	316	81	23 688	856	42	06414 WIESBADEN,STADT
112	315	56	24 720	1 032	95	06431 BERGSTRASSE
103	184	40	21 725	809	189	06432 DARMSTADT-DIEBURG
15	161	23	18 726	504	9	06433 GROSS-GERAU
80	495	73	36 273	1 255	56	06434 HOCHTAUNUSKREIS
5	84	72	20 037	388	6	06435 MAIN-KINZIG-KREIS
7	194	22	9 407	436	10	06436 MAIN-TAUNUS-KREIS
38	105	37	27 650	719	45	06437 ODENWALDKREIS
14	267	29	17 236	648	19	06438 OFFENBACH
48	398	60	27 402	1 081	55	06439 RHEINGAU-TAUNUS-KREIS
599	2 789	724	311 477	9 431	711	06440 WETTERAUKREIS
						RB ZUSAMMEN
74	316	77	22 771	967	90	RB GIESSEN
47	441	39	25 874	1 102	42	06531 GIESSEN
21	251	36	17 686	652	32	06532 LAHN-DILL-KREIS
37	509	34	21 655	860	35	06533 LIMBURG-WEILBURG
16	412	34	11 199	573	23	06534 MARBURG-BIEDENKOPF
195	1 929	220	99 185	4 154	222	06535 VOGELSBERGKREIS
						RB ZUSAMMEN
17	51	30	13 988	337	9	RB KASSEL
48	467	47	19 233	896	63	06611 KASSEL,STADT
48	333	27	11 983	744	60	06631 FULDA
61	396	51	22 160	1 121	46	06632 HERSFELD-ROTENBURG
46	443	35	18 371	908	40	06633 KASSEL, LAND
22	451	34	16 728	824	20	06634 SCHWALM-EDER-KREIS
12	290	25	9 981	479	5	06635 WALDECK-FRANKENBERG
254	2 431	249	112 444	5 309	243	06636 WERRA-MEISSNER-KREIS
1 048	7 149	1 193	523 106	18 894	1 176	RB ZUSAMMEN
						LAND INSGESAMT
RHEINLAND-PFALZ						
13	53	14	8 545	279	9	RB KOBLENZ
20	301	22	13 391	550	20	07111 KOBLENZ,STADT
15	308	21	14 313	695	18	07131 AHRWEILER
73	349	78	15 086	759	44	07132 ALTENKIRCHEN(WESTWLD.)
13	139	31	8 598	416	10	07133 BAD KREUZNACH
14	245	7	6 882	305	10	07134 BIRKENFELD
92	342	121	20 304	1 049	99	07135 COCHEM-ZELL
47	315	68	19 069	888	37	07137 MAYEN-KOBLENZ
21	312	25	11 211	549	24	07138 NEUWIED
20	257	25	12 728	591	37	07140 RHEIN-HUNSRUECK-KREIS
75	433	39	21 259	1 093	76	07141 RHEIN-LAHN-KREIS
403	3 054	451	151 386	7 174	384	07143 WESTERWALDKREIS
						RB ZUSAMMEN
31	425	38	21 591	847	32	RB TRIER
46	418	23	11 508	556	59	07211 TRIER-SAARBURG
16	394	28	11 045	497	18	07231 BERNKASTEL-WITTLICH
11	216	12	6 779	369	13	07232 EIFELKREIS BITBURG-PRUEM
104	1 453	101	50 923	2 269	122	07233 VULKANEIFEL
						RB ZUSAMMEN
11	31	17	3 625	113	19	RB RHEINHESSEN-PFALZ
6	30	29	6 993	222	5	07311 FRANKENTHAL(PFALZ),STADT
4	32	9	3 624	145	-	07312 KAISERSLAUTERN,STADT
42	63	28	12 872	297	35	07313 LANDAU I.D.PFALZ,STADT
17	51	33	13 504	306	28	07314 LUDWIGSHAFEN A.RH.,STADT
15	71	19	4 684	183	10	07315 MAINZ,STADT
14	26	5	3 780	135	11	07316 NEUSTADT A.D.WSTR.,STADT
34	46	16	4 132	177	43	07317 PIRMASENS,STADT
34	74	5	6 794	283	52	07318 SPEYER,STADT
1	19	5	2 990	112	2	07319 WORMS,STADT
						07320 ZWEIBRUECKEN,STADT



(Fortsetzung): Besitzumschreibungen von Kraftfahrzeugen und Kraftfahrzeuganhängern 2009 nach Zulassungsbezirken und Fahrzeugklassen

Regierungsbezirk Statistische Kennziffer Zulassungsbezirk	Krafträder	Personenkraftwagen		Kraft- omnibusse	Lastkraftwagen	Zugma-	
		insgesamt	darunter Wohnmobile			land-/forst- wirtschaftl. Zugmaschinen	sonstige Zugmaschinen
07331 ALZEY-WORMS	1 035	10 585	107	4	472	199	28
07332 BAD DUERKHEIM	915	10 366	95	21	430	152	35
07333 DONNERSBERGKREIS	544	6 877	38	7	291	129	60
07334 GERMERSHEIM	720	10 423	73	14	459	101	70
07335 KAISERSLAUTERN	635	8 605	65	31	379	120	41
07336 KUSEL	520	6 303	60	4	245	93	54
07337 SUEDLICHE WEINSTRASSE	801	8 721	79	18	357	157	66
07338 RHEIN-PFALZ-KREIS	970	11 002	87	12	526	83	30
07339 MAINZ-BINGEN	1 479	15 787	131	3	617	190	67
07340 SUEDEWESTPFALZ	734	8 360	70	59	369	164	76
RB ZUSAMMEN	12 132	152 906	1 178	235	6 816	1 569	611
LAND INSGESAMT	26 472	327 347	2 465	650	14 870	4 263	1 917
BADEN-WUERTTEMBERG							
RB STUTTGART							
08111 STUTTGART,STADT	2 277	35 236	213	3	1 307	43	53
08115 BOEBLINGEN	2 132	29 776	186	22	854	169	103
08116 ESSLINGEN	2 938	38 174	306	14	1 349	243	184
08117 GOEPPINGEN	1 651	20 881	161	9	690	198	148
08118 LUDWIGSBURG	2 725	38 442	245	10	1 492	230	147
08119 REMS-MURR-KREIS	2 403	31 272	236	15	1 269	419	114
08121 HEILBRONN,STADT	522	9 275	33	19	458	15	10
08125 HEILBRONN	2 257	27 422	222	13	1 001	391	164
08126 HOHENLOHEKREIS	827	9 557	61	10	375	236	130
08127 SCHWABISCH HALL	1 366	15 959	118	9	628	371	166
08128 MAIN-TAUBER-KREIS	979	10 824	69	6	381	321	87
08135 HEIDENHEIM	771	10 948	112	3	373	121	82
08136 OSTALBKREIS	2 056	24 361	203	7	754	413	152
RB ZUSAMMEN	22 904	302 127	2 165	140	10 931	3 170	1 540
RB KARLSRUHE							
08211 BADEN-BADEN,STADT	273	3 892	25	2	227	18	37
08212 KARLSRUHE,STADT	1 327	16 304	155	18	762	31	24
08215 KARLSRUHE	2 668	31 342	232	12	1 332	307	252
08216 RASTATT	1 460	17 634	129	4	698	151	112
08221 HEIDELBERG,STADT	473	7 156	66	7	251	15	9
08222 MANNHEIM,STADT	1 273	19 832	141	10	1 180	6	16
08225 NECKAR-ODENWALD-KREIS	986	11 951	92	6	503	265	80
08226 RHEIN-NECKAR-KREIS	3 007	39 740	299	16	1 642	267	140
08231 PFORZHEIM,STADT	470	7 874	44	2	266	19	9
08235 CALW	992	12 594	127	11	416	125	119
08236 ENZKREIS	1 420	15 101	121	9	602	159	119
08237 FREUDENSTADT	710	9 871	71	10	346	172	78
RB ZUSAMMEN	15 059	193 291	1 502	107	8 225	1 535	995
RB FREIBURG							
08311 FREIBURG I.BREISG.STADT	808	12 018	265	5	564	34	21
08315 BREISGAU-HOCHSCHWARZWALD	1 463	18 692	257	22	860	299	217
08316 EMMENDINGEN	1 056	11 908	143	4	541	251	123
08317 ORTENAU-KREIS	2 651	31 455	260	27	1 342	554	204
08325 ROTTWEIL	927	11 239	110	4	392	132	125
08326 SCHWARZWALD-BAAR-KREIS	1 313	16 744	159	24	608	201	121
08327 TUTTLINGEN	850	11 211	101	8	366	140	105
08335 KONSTANZ	1 868	20 070	223	4	822	206	69
08336 LOERRACH	1 497	16 481	179	13	599	237	136
08337 WALDSHUT	1 103	13 483	124	11	391	301	112
RB ZUSAMMEN	13 536	163 301	1 821	122	6 485	2 355	1 233
RB TUEBINGEN							
08415 REUTLINGEN	1 662	21 960	177	12	813	301	191
08416 TUEBINGEN	1 102	15 370	151	6	454	160	117
08417 ZOLLERNALBKREIS	1 274	16 262	137	3	638	267	186
08421 ULM,STADT	524	8 066	64	10	313	20	29
08425 ALB-DONAU-KREIS	1 253	15 884	136	12	546	307	175
08426 BIBERACH	1 341	16 557	151	27	579	353	141
08435 BODENSEEKREIS	1 682	15 990	223	26	606	279	47
08436 RAVENSBURG	2 043	22 489	339	11	894	425	173
08437 SIGMARINGEN	987	11 793	90	1	504	241	112
RB ZUSAMMEN	11 868	144 371	1 468	108	5 347	2 353	1 171
LAND INSGESAMT	63 367	803 090	6 956	477	30 988	9 413	4 939
BAYERN							
RB OBERBAYERN							
09161 INGOLSTADT,STADT	713	9 054	77	12	315	39	19
09162 MUENCHEN,STADT	5 318	77 359	744	31	2 894	87	71
09163 ROSENHEIM,STADT	326	4 450	48	-	176	10	10

Anmerkungen siehe Seite 72.



schienen		Sonstige Kfz	Kraftfahrzeuge insgesamt	Kraftfahrzeuganhänger		Regierungsbezirk Statistische Kennziffer Zulassungsbezirk
Sattelzugmaschinen	insgesamt			insgesamt	darunter Sattelanhänger *)	
8	9	10	11	12	13	
53	280	23	12 399	630	96	07331 ALZEY-WORMS
20	207	47	11 986	495	17	07332 BAD DUERKHEIM
15	204	12	7 935	382	23	07333 DONNERSBERGKREIS
55	226	78	11 920	510	43	07334 GERMERSHEIM
11	172	18	9 840	472	15	07335 KAISERSLAUTERN
4	151	9	7 232	366	6	07336 KUSEL
10	233	27	10 157	480	4	07337 SUEDLICHE WEINSTRASSE
24	137	21	12 668	494	22	07338 RHEIN-PFALZ-KREIS
53	310	39	18 235	693	31	07339 MAINZ-BINGEN
14	254	22	9 798	457	14	07340 SUEDWESTPFALZ
437	2 617	462	175 168	6 952	476	RB ZUSAMMEN
944	7 124	1 014	377 477	16 395	982	LAND INSGESAMT
BADEN-WUERTTEMBERG						
90	186	63	39 072	862	49	RB STUTTGART
31	303	46	33 133	1 032	31	08111 STUTTGART,STADT
61	488	86	43 049	1 560	75	08115 BOEBLINGEN
40	386	32	23 649	930	33	08116 ESSLINGEN
81	458	54	43 181	1 622	68	08117 GOEPPINGEN
38	571	58	35 588	1 432	42	08118 LUDWIGSBURG
20	45	18	10 337	288	23	08119 REMS-MURR-KREIS
63	618	51	31 362	1 310	61	08121 HEILBRONN,STADT
52	418	19	11 206	448	47	08125 HEILBRONN
30	567	22	18 551	831	24	08126 HOHENLOHEKREIS
13	421	26	12 637	487	12	08127 SCHWABISCH HALL
25	228	35	12 358	550	24	08128 MAIN-TAUBER-KREIS
59	624	38	27 840	1 163	50	08135 HEIDENHEIM
603	5 313	548	341 963	12 515	539	08136 OSTALBKREIS
7	62	6	4 462	167	28	RB ZUSAMMEN
47	102	54	18 567	637	29	RB KARLSRUHE
69	628	92	36 074	1 661	59	08211 BADEN-BADEN,STADT
63	326	52	20 174	939	55	08212 KARLSRUHE,STADT
3	27	8	7 922	168	3	08215 KARLSRUHE
52	74	46	22 415	576	53	08216 RASTATT
37	382	31	13 859	705	20	08221 HEIDELBERG,STADT
112	519	68	44 992	1 601	52	08222 MANNHEIM,STADT
2	30	19	8 661	224	6	08225 NECKAR-ODENWALD-KREIS
38	282	24	14 319	654	32	08226 RHEIN-NECKAR-KREIS
45	323	149	17 604	842	43	08231 PFORZHEIM,STADT
25	275	18	11 230	545	24	08235 CALW
500	3 030	567	220 279	8 719	404	08236 ENZKREIS
6	61	34	13 490	395	9	08237 FREUDENSTADT
35	551	45	21 633	1 095	43	RB ZUSAMMEN
17	391	15	13 915	631	25	RB FREIBURG
128	886	68	36 429	1 716	112	08311 FREIBURG I.BREISG.STADT
16	273	27	12 862	591	34	08315 BREISGAU-HOCHSCHWARZWALD
83	405	39	19 133	814	86	08316 EMMENDINGEN
8	253	58	12 746	516	8	08317 ORTENAUKREIS
35	310	61	23 135	1 041	22	08325 ROTTWEIL
21	394	38	19 022	757	47	08326 SCHWARZWALD-BAAR-KREIS
15	428	32	15 448	579	16	08327 TUTTLINGEN
364	3 952	417	187 813	8 135	402	08335 KONSTANZ
37	529	48	25 024	1 198	27	08336 LOERRACH
28	305	23	17 260	757	39	08337 WALDSHUT
57	510	39	18 726	891	67	RB ZUSAMMEN
11	60	10	8 983	302	15	RB TUEBINGEN
37	519	30	18 244	925	41	08415 REUTLINGEN
28	522	36	19 062	937	32	08416 TUEBINGEN
18	344	44	18 692	766	12	08417 ZOLLERNALBKREIS
56	654	75	26 166	1 283	42	08421 ULM,STADT
21	374	38	13 697	712	35	08425 ALB-DONAU-KREIS
293	3 817	343	165 854	7 771	310	08426 BIBERACH
1 760	16 112	1 875	915 909	37 140	1 655	08435 BODENSEEKREIS
						08436 RAVENSBURG
						08437 SIGMARINGEN
						RB ZUSAMMEN
						LAND INSGESAMT
BAYERN						
11	69	7	10 170	331	14	RB OBERBAYERN
114	272	293	86 167	2 476	71	09161 INGOLSTADT,STADT
8	28	25	5 005	190	1	09162 MUENCHEN,STADT
						09163 ROSENHEIM,STADT



(Fortsetzung): Besitzumschreibungen von Kraftfahrzeugen und Kraftfahrzeuganhängern 2009 nach Zulassungsbezirken und Fahrzeugklassen

Regierungsbezirk Statistische Kennziffer Zulassungsbezirk	Kraft- räder	Personenkraftwagen		Kraft- omnibusse	Lastkraftwagen	Zugma-	
		insgesamt	darunter Wohnmobile			land-/forst- wirtschaftl. Zugmaschinen	sonstige Zugmaschinen
09171 ALTOETTING	818	8 895	75	8	350	134	38
09172 BERCHTESGADENER LAND	762	8 266	111	15	308	109	59
09173 BAD TOELZ-WOLFRATSHAUSEN	860	9 791	114	2	469	208	74
09174 DACHAU	1 025	10 926	104	5	452	149	45
09175 EBERSBERG	749	8 912	80	10	356	139	27
09176 EICHSTAETT	997	9 620	94	19	322	257	100
09177 ERDING	939	10 658	92	7	458	222	84
09178 FREISING	1 172	13 266	132	9	519	236	68
09179 FUERSTENFELDBRUCK	1 264	14 016	165	8	578	111	47
09180 GARMISCH-PARTENKIRCHEN	661	6 493	106	-	337	152	46
09181 LANDSBERG AM LECH	1 038	9 757	130	16	406	224	110
09182 MIESBACH	656	8 074	91	4	349	164	50
09183 MUEHLDORF A.INN	760	9 305	77	51	404	234	42
09184 MUENCHEN	1 823	22 305	250	39	956	118	49
09185 NEUBURG-SCHROBENHAUSEN	736	7 967	74	8	343	195	88
09186 PFAFFENHOFEN A.D.ILM	1 031	10 455	71	3	503	254	79
09187 ROSENHEIM	1 803	19 914	271	17	809	403	143
09188 STARNBERG	810	9 943	127	10	399	80	62
09189 TRAUENSTEIN	1 073	14 536	224	19	516	372	102
09190 WEILHEIM-SCHONGAU	1 015	10 999	185	9	511	288	101
RB ZUSAMMEN	26 349	314 961	3 442	302	12 730	4 185	1 514
RB NIEDERBAYERN							
09261 LANDSHUT,STADT	330	4 539	27	-	179	21	11
09262 PASSAU,STADT	274	3 378	36	-	131	21	7
09263 STRAUBING,STADT	251	3 592	21	-	210	15	14
09271 DEGGENDORF	905	10 453	64	17	491	279	99
09272 FREYUNG-GRAFENAU	781	7 247	45	19	293	357	108
09273 KELHEIM	971	10 099	56	112	409	266	84
09274 LANDSHUT	1 220	13 298	101	9	596	372	119
09275 PASSAU	1 511	16 057	93	27	642	499	150
09276 REGEN	662	6 729	42	5	251	332	98
09277 ROTTAL-INN	934	10 580	62	31	517	466	86
09278 STRAUBING-BOGEN	828	8 684	41	6	400	297	120
09279 DINGOLFING-LANDAU	806	8 510	51	13	345	266	66
RB ZUSAMMEN	9 473	103 166	639	239	4 464	3 191	962
RB OBERPFALZ							
09361 AMBERG,STADT	219	3 285	22	3	94	6	4
09362 REGENSBURG,STADT	665	9 358	55	10	401	26	9
09363 WEIDEN I.D.OPF.,STADT	242	3 436	22	10	114	10	8
09371 AMBERG-SULZBACH	892	9 001	55	37	301	267	120
09372 CHAM	1 269	11 593	48	13	521	505	236
09373 NEUMARKT I.D.OPF.	1 034	10 759	73	20	432	314	91
09374 NEUSTADT A.D.WALDNAAB	787	8 615	58	13	307	275	176
09375 REGENSBURG	1 637	15 203	109	16	526	307	160
09376 SCHWANDORF	1 402	12 826	71	18	513	397	154
09377 TIRSCHENREUTH	655	6 407	27	18	228	200	114
RB ZUSAMMEN	8 802	90 483	540	158	3 437	2 307	1 072
RB OBERFRANKEN							
09461 BAMBERG,STADT	408	4 352	53	2	256	7	11
09462 BAYREUTH,STADT	343	4 551	29	4	252	24	3
09463 COBURG,STADT	210	2 997	15	1	119	4	4
09464 HOF,STADT	239	3 299	19	-	125	7	3
09471 BAMBERG	1 226	11 545	100	9	498	346	88
09472 BAYREUTH	862	8 799	59	25	378	309	153
09473 COBURG	631	6 840	33	5	298	121	71
09474 FORCHHEIM	801	8 953	92	13	384	265	50
09475 HOF	623	7 933	51	8	313	194	94
09476 KRONACH	508	5 456	21	21	263	151	57
09477 KULMBACH	529	5 938	38	31	249	165	87
09478 LICHTENFELS	571	5 225	33	12	207	146	41
09479 WUNSIEDEL I.FICHTELGEB.	528	6 428	38	10	201	121	78
RB ZUSAMMEN	7 479	82 316	581	141	3 543	1 860	740
RB MITTELFRANKEN							
09561 ANSBACH,STADT	217	3 050	22	-	123	30	17
09562 ERLANGEN,STADT	467	6 255	77	3	183	12	9
09563 FUERTH,STADT	590	7 555	85	2	432	21	10
09564 NUERNBERG,STADT	2 267	31 173	273	1	1 797	52	39
09565 SCHWABACH,STADT	244	3 660	22	5	119	12	10
09571 ANSBACH	1 325	14 876	119	40	577	552	200
09572 ERLANGEN-HOECHSTADT	907	9 626	84	13	332	132	64
09573 FUERTH	818	8 596	110	10	371	118	25
09574 NUERNBERGER LAND	1 189	12 289	171	3	512	237	99
09575 NEUSTADT/AISCH-WINDSHEIM	694	8 244	75	4	339	283	124
09576 ROTH	1 056	10 129	104	24	424	182	88
09577 WEISSENBURG-GUNZENHAUSEN	627	7 503	79	20	288	258	91
RB ZUSAMMEN	10 401	122 956	1 221	125	5 497	1 889	776

Anmerkungen siehe Seite 72.

schienen		Sonstige Kfz	Kraftfahrzeuge insgesamt	Kraftfahrzeuganhänger		Regierungsbezirk Statistische Kennziffer Zulassungsbezirk
Sattelzugmaschinen	insgesamt			insgesamt	darunter Sattelanhänger *)	
8	9	10	11	12	13	
11	183	29	10 283	494	18	09171 ALTOETTING
13	181	46	9 578	348	14	09172 BERCHTESGADENER LAND
7	289	15	11 426	457	2	09173 BAD TOELZ-WOLFRATSHAUSEN
25	219	23	12 650	491	31	09174 DACHAU
27	193	12	10 232	401	16	09175 EBERSBERG
29	386	20	11 364	525	19	09176 EICHSTAETT
29	335	26	12 423	510	24	09177 ERDING
56	360	34	15 360	538	24	09178 FREISING
9	167	29	16 062	589	9	09179 FUERSTENFELDBRUCK
17	215	14	7 720	323	4	09180 GARMISCH-PARTENKIRCHEN
29	363	20	11 600	536	22	09181 LANDSBERG AM LECH
16	230	13	9 326	378	12	09182 MIESBACH
32	308	20	10 848	539	20	09183 MUEHLDORF A.INN
36	203	59	25 385	800	31	09184 MUENCHEN
32	315	24	9 393	474	30	09185 NEUBURG-SCHROBENHAUSEN
65	398	25	12 415	594	32	09186 PFAFFENHOFEN A.D.ILM
66	612	56	23 211	1 085	58	09187 ROSENHEIM
10	152	27	11 341	482	6	09188 STARNBERG
27	501	42	16 687	730	32	09189 TRAUNSTEIN
8	397	18	12 949	553	9	09190 WEILHEIM-SCHONGAU
677	6 376	877	361 595	13 844	499	RB ZUSAMMEN
						RB NIEDERBAYERN
2	34	5	5 087	169	2	09261 LANDSHUT,STADT
12	40	6	3 829	145	19	09262 PASSAU,STADT
5	34	7	4 094	134	5	09263 STRAUBING,STADT
55	433	26	12 325	547	31	09271 DEGGENDORF
12	477	47	8 864	391	16	09272 FREYUNG-GRAFENAU
18	368	22	11 981	657	108	09273 KELHEIM
37	528	31	15 682	789	52	09274 LANDSHUT
51	700	44	18 981	853	28	09275 PASSAU
11	441	11	8 099	360	10	09276 REGEN
43	595	32	12 689	642	34	09277 ROTTAL-INN
19	436	26	10 380	527	27	09278 STRAUBING-BOGEN
44	376	11	10 061	509	57	09279 DINGOLFING-LANDAU
309	4 462	268	122 072	5 723	389	RB ZUSAMMEN
						RB OBERPFALZ
7	17	4	3 622	103	10	09361 AMBERG,STADT
33	68	19	10 521	230	22	09362 REGENSBURG,STADT
11	29	11	3 842	135	1	09363 WEIDEN I.D.OPF.,STADT
30	417	22	10 670	488	38	09371 AMBERG-SULZBACH
20	761	33	14 190	621	21	09372 CHAM
25	430	25	12 700	548	33	09373 NEUMARKT I.D.OPF.
18	469	18	10 209	420	14	09374 NEUSTADT A.D.WALDNAAB
33	500	40	17 922	697	36	09375 REGENSBURG
142	693	34	15 486	852	121	09376 SCHWANDORF
12	326	13	7 647	328	6	09377 TIRSCHENREUTH
331	3 710	219	106 809	4 422	302	RB ZUSAMMEN
						RB OBERFRANKEN
74	92	18	5 128	186	64	09461 BAMBERG,STADT
22	49	17	5 216	155	9	09462 BAYREUTH,STADT
8	16	6	3 349	92	10	09463 COBURG,STADT
6	16	7	3 686	129	13	09464 HOF,STADT
15	449	25	13 752	595	18	09471 BAMBERG
17	479	45	10 588	503	36	09472 BAYREUTH
16	208	13	7 995	385	23	09473 COBURG
27	342	17	10 510	413	14	09474 FORCHHEIM
27	315	89	9 281	463	14	09475 HOF
39	247	30	6 525	325	33	09476 KRONACH
41	293	13	7 053	299	23	09477 KULMBACH
22	209	17	6 241	231	12	09478 LICHTENFELS
4	203	15	7 385	282	-	09479 WUNSIEDEL I.FICHTELGEB.
318	2 918	312	96 709	4 058	269	RB ZUSAMMEN
						RB MITTELFRANKEN
24	71	7	3 468	148	30	09561 ANSBACH,STADT
7	28	13	6 949	242	56	09562 ERLANGEN,STADT
22	53	18	8 650	253	12	09563 FUERTH,STADT
96	187	69	35 494	997	71	09564 NUERNBERG,STADT
7	29	4	4 061	114	9	09565 SCHWABACH,STADT
94	846	39	17 703	874	46	09571 ANSBACH
25	221	17	11 116	446	27	09572 ERLANGEN-HOECHSTADT
5	148	15	9 958	390	16	09573 FUERTH
38	374	48	14 415	590	19	09574 NUERNBERGER LAND
14	421	29	9 731	499	29	09575 NEUSTADT/AISCH-WINDSHEIM
85	355	36	12 024	575	34	09576 ROTH
28	377	17	8 832	519	26	09577 WEISSENBURG-GUNZENHAUSEN
445	3 110	312	142 401	5 647	375	RB ZUSAMMEN



(Fortsetzung): Besitzumschreibungen von Kraftfahrzeugen und Kraftfahrzeuganhängern 2009 nach Zulassungsbezirken und Fahrzeugklassen

Regierungsbezirk Statistische Kennziffer Zulassungsbezirk	Krafträder	Personenkraftwagen		Kraft- omnibusse	Lastkraftwagen	Zugma-	
		insgesamt	darunter Wohnmobile			land-/forst- wirtschaftl. Zugmaschinen	sonstige Zugmaschinen
	1	2	3	4	5	6	7
<b>RB UNTERFRANKEN</b>							
09661 ASCHAFFENBURG,STADT	299	4 959	41	-	264	12	8
09662 SCHWEINFURT,STADT	239	3 492	33	1	126	5	1
09663 WUERZBURG,STADT	578	7 598	60	-	362	15	8
09671 ASCHAFFENBURG	1 063	13 775	90	15	793	204	101
09672 BAD KISSINGEN	668	8 635	90	27	321	249	122
09673 RHOEN-GRABFELD	637	6 963	54	12	195	238	55
09674 HASSBERGE	722	7 591	70	28	337	203	106
09675 KITZINGEN	607	7 268	51	11	353	217	48
09676 MILTENBERG	867	10 649	80	10	519	128	92
09677 MAIN-SPESSART	903	11 064	101	2	565	301	122
09678 SCHWEINFURT	829	9 409	97	5	363	145	86
09679 WUERZBURG	1 167	12 231	124	6	465	218	85
RB ZUSAMMEN	8 579	103 634	891	117	4 663	1 935	834
<b>RB SCHWABEN</b>							
09761 AUGSBURG,STADT	1 034	17 620	160	9	777	28	30
09762 KAUFBEUREN,STADT	222	3 135	44	2	92	7	3
09763 KEMPTEN(ALLGAEU),STADT	376	4 717	45	3	174	22	10
09764 MEMMINGEN,STADT	212	3 276	27	1	127	18	13
09771 AICHACH-FRIEDBERG	1 028	10 637	95	19	522	204	85
09772 AUGSBURG	1 634	20 474	236	27	866	284	158
09773 DILLINGEN A.D.DONAU	691	8 343	54	13	405	218	136
09774 GUENZBURG	871	11 662	73	11	605	243	123
09775 NEU-ULM	1 164	13 513	129	11	522	155	74
09776 LINDAU (BODENSEE)	607	6 446	98	4	223	113	47
09777 OSTALLGAEU	1 124	11 074	143	3	389	365	138
09778 UNTERALLGAEU	989	11 755	108	12	471	362	154
09779 DONAU-RIES	883	10 332	80	28	464	330	164
09780 OBERALLGAEU	1 378	11 964	183	15	455	305	119
RB ZUSAMMEN	12 213	144 948	1 475	158	6 092	2 654	1 254
LAND INSGESAMT	83 296	962 464	8 789	1 240	40 426	18 021	7 152
<b>SAARLAND</b>							
10041 SAARBRUECKEN,STADTVERB.	2 000	25 591	194	35	1 194	70	36
10042 MERZIG-WADERN	753	9 098	66	26	367	159	45
10043 NEUNKIRCHEN	869	11 399	80	8	571	45	33
10044 SAARLOUIS	1 276	16 657	132	13	686	104	56
10045 SAAR-PFALZ-KREIS	944	11 968	95	33	519	70	42
10046 SANKT WENDEL	656	8 173	81	12	341	104	64
LAND INSGESAMT	6 498	82 886	648	127	3 678	552	276
<b>BERLIN</b>							
11000 BERLIN	12 676	170 632	1 142	84	9 639	81	56
LAND INSGESAMT	12 676	170 632	1 142	84	9 639	81	56
<b>BRANDENBURG</b>							
12051 BRANDENBURG/HAVEL,STADT	263	4 620	28	1	308	17	3
12052 COTTBUS,STADT	348	5 920	29	1	388	7	8
12053 FRANKFURT/ODER,STADT	226	3 694	15	-	243	10	2
12054 POTSDAM,STADT	547	8 894	51	15	479	7	2
12060 BARNIM	1 052	13 241	103	13	1 012	57	18
12061 DAHME-SPREEWALD	926	12 116	68	7	887	119	28
12062 ELBE-ELSTER	510	7 904	46	13	614	154	16
12063 HAVELLAND	911	11 946	78	7	1 042	65	10
12064 MAERKISCH-ODERLAND	1 152	14 841	76	6	1 171	122	17
12065 OBERHAVEL	1 241	15 637	88	3	1 103	87	25
12066 OBERSPREEWALD-LAUSITZ	458	8 069	28	5	551	69	25
12067 ODER-SPREE	914	13 606	75	1	927	100	24
12068 OSTPRIGNITZ-RUPPIN	525	7 508	52	5	708	125	23
12069 POTSDAM-MITTELMARK	1 137	15 301	103	24	1 297	140	33
12070 PRIGNITZ	358	5 935	46	2	498	131	27
12071 SPREE-NEISSE	604	8 878	29	9	648	84	20
12072 TELTOW-FLAEMING	1 034	12 596	75	14	1 020	81	33
12073 UCKERMARK	600	9 402	35	73	720	146	17
LAND INSGESAMT	12 806	180 108	1 025	199	13 616	1 521	331
<b>MECKLENBURG-VORPOMMERN</b>							
13001 GREIFSWALD, STADT	186	3 087	18	1	167	6	2
13002 NEUBRANDENBURG, STADT	210	4 195	16	-	213	4	-
13003 ROSTOCK, STADT	527	10 604	90	4	515	6	4
13004 SCHWERIN, STADT	263	5 475	36	6	299	4	2
13005 STRALSUND, STADT	190	3 179	13	2	160	3	-

Anmerkungen siehe Seite 72.

schienen		Sonstige Kfz	Kraftfahrzeuge insgesamt	Kraftfahrzeuganhänger		Regierungsbezirk Statistische Kennziffer Zulassungsbezirk
Sattelzugmaschinen	insgesamt			insgesamt	darunter Sattelanhänger *)	
8	9	10	11	12	13	
						RB UNTERFRANKEN
8	28	10	5 560	179	11	09661 ASCHAFFENBURG,STADT
14	20	10	3 888	128	3	09662 SCHWEINFURT,STADT
10	33	24	8 595	255	8	09663 WUERZBURG,STADT
22	327	40	16 013	727	24	09671 ASCHAFFENBURG
29	400	18	10 069	457	27	09672 BAD KISSINGEN
8	301	18	8 126	388	16	09673 RHOEN-GRABFELD
24	333	32	9 043	449	9	09674 HASSBERGE
27	292	24	8 555	415	68	09675 KITZINGEN
17	237	32	12 314	546	25	09676 MILTENBERG
29	452	27	13 013	643	35	09677 MAIN-SPESSART
67	298	32	10 936	600	65	09678 SCHWEINFURT
35	338	34	14 241	582	20	09679 WUERZBURG
290	3 059	301	120 353	5 369	311	RB ZUSAMMEN
						RB SCHWABEN
44	102	41	19 583	582	33	09761 AUGSBURG,STADT
2	12	4	3 467	118	4	09762 KAUFBEUREN,STADT
4	36	13	5 319	164	2	09763 KEMPTEN(ALLGAEU),STADT
6	37	7	3 660	155	20	09764 MEMMINGEN,STADT
36	325	29	12 560	644	27	09771 AICHACH-FRIEDBERG
95	537	54	23 592	1 202	126	09772 AUGSBURG
34	388	26	9 866	607	55	09773 DILLINGEN A.D.DONAU
42	408	34	13 591	648	47	09774 GUENZBURG
87	316	29	15 555	749	74	09775 NEU-ULM
4	164	15	7 459	296	3	09776 LINDAU (BODENSEE)
29	532	24	13 146	675	27	09777 OSTALLGAEU
43	559	38	13 824	780	54	09778 UNTERALLGAEU
64	558	40	12 305	708	48	09779 DONAU-RIES
9	433	31	14 276	705	9	09780 OBERALLGAEU
499	4 407	385	168 203	8 033	529	RB ZUSAMMEN
2 869	28 042	2 674	1 118 142	47 096	2 674	LAND INSGESAMT
						SAARLAND
43	149	76	29 045	950	32	10041 SAARBRUECKEN,STADTVERB.
34	238	25	10 507	422	32	10042 MERZIG-WADERN
9	87	28	12 962	748	11	10043 NEUNKIRCHEN
41	201	45	18 878	752	46	10044 SAARLOUIS
20	132	28	13 624	591	19	10045 SAAR-PFALZ-KREIS
10	178	24	9 384	418	12	10046 SANKT WENDEL
157	985	226	94 400	3 881	152	LAND INSGESAMT
						BERLIN
160	297	457	193 785	5 141	147	11000 BERLIN
160	297	457	193 785	5 141	147	LAND INSGESAMT
						BRANDENBURG
15	35	11	5 238	271	7	12051 BRANDENBURG/HAVEL,STADT
17	32	22	6 711	246	4	12052 COTTBUS,STADT
9	21	10	4 194	181	11	12053 FRANKFURT/ODER,STADT
17	26	19	9 980	405	88	12054 POTSDAM,STADT
27	102	47	15 467	981	31	12060 BARNIM
82	229	46	14 211	924	59	12061 DAHME-SPREEWALD
29	199	16	9 256	583	26	12062 ELBE-ELSTER
39	114	27	14 047	868	28	12063 HAVELLAND
41	180	38	17 388	1 077	53	12064 MAERKISCH-ODERLAND
37	149	49	18 182	1 036	31	12065 OBERHAVEL
18	112	41	9 236	553	25	12066 OBERSPREEWALD-LAUSITZ
39	163	35	15 646	932	30	12067 ODER-SPREE
29	177	42	8 965	754	27	12068 OSTPRIGNITZ-RUPPIN
33	206	55	18 020	1 086	26	12069 POTSDAM-MITTELMARK
27	185	28	7 006	573	21	12070 PRIGNITZ
57	161	25	10 325	631	58	12071 SPREE-NEISSE
82	196	58	14 918	959	75	12072 TELTOW-FLAEMING
27	190	34	11 019	731	31	12073 UCKERMARK
625	2 477	603	209 809	12 791	631	LAND INSGESAMT
						MECKLENBURG-VORPOMMERN
1	9	7	3 457	132	5	13001 GREIFSWALD, STADT
5	9	11	4 638	160	3	13002 NEUBRANDENBURG, STADT
24	34	14	11 698	564	175	13003 ROSTOCK, STADT
11	17	14	6 074	262	3	13004 SCHWERIN, STADT
8	11	6	3 548	159	3	13005 STRALSUND, STADT



(Fortsetzung): Besitzumschreibungen von Kraftfahrzeugen und Kraftfahrzeuganhängern 2009 nach Zulassungsbezirken und Fahrzeugklassen

Regierungsbezirk Statistische Kennziffer Zulassungsbezirk	Krafträder	Personenkraftwagen		Kraft- omnibusse	Lastkraftwagen	Zugma-	
		insgesamt	darunter Wohnmobile			land-/forst- wirtschaftl. Zugmaschinen	sonstige Zugmaschinen
13006 WISMAR, STADT	128	2 553	20	-	156	4	2
13051 BAD DOBERAN	640	9 085	58	10	766	104	11
13052 DEMMIN	432	5 962	29	1	538	92	8
13053 GUESTROW	422	7 186	27	1	599	123	18
13054 LUDWIGSLUST	684	10 112	80	2	765	156	42
13055 MECKLENBURG-STRELITZ	471	6 213	34	6	559	76	9
13056 MUERITZ	403	4 949	15	4	437	59	12
13057 NORDVORPOMMERN	499	8 173	52	30	714	102	15
13058 NORDWESTMECKLENBURG	753	9 934	72	46	876	143	30
13059 OSTVORPOMMERN	611	8 000	38	4	660	114	12
13060 PARCHIM	453	7 743	65	3	602	98	17
13061 RUEGEN	287	4 868	22	-	433	63	5
13062 UECKER-RANDOW	398	5 287	16	6	341	54	13
LAND INSGESAMT	7 557	116 605	701	126	8 800	1 211	202
SACHSEN							
RB CHEMNITZ							
14511 CHEMNITZ, STADT	856	15 524	64	13	951	28	12
14521 ERZGEBIRGSKREIS	1 763	25 260	72	25	1 755	194	45
14522 MITTELSACHSEN	1 491	22 810	63	13	1 715	232	44
14523 VOGTLANDKREIS	1 039	17 375	67	4	1 414	170	45
14524 ZWICKAU	1 342	21 711	84	20	1 512	114	20
RB ZUSAMMEN	6 491	102 680	350	75	7 347	738	166
RB DRESDEN							
14612 DRESDEN, STADT	1 499	26 355	202	17	1 389	30	20
14625 BAUTZEN	1 338	21 853	68	8	1 546	191	43
14626 GOERLITZ	1 070	18 146	84	12	1 195	137	51
14627 MEISSEN	922	16 669	75	16	1 238	102	41
14628 SAECHS.SCHWEIZ-OSTERZGEB	1 080	17 074	67	9	1 239	142	22
RB ZUSAMMEN	5 909	100 097	496	62	6 607	602	177
RB LEIPZIG							
14713 LEIPZIG, STADT	1 445	27 100	139	9	1 597	14	10
14729 LEIPZIG	1 154	18 701	72	12	1 508	126	27
14730 NORDSACHSEN	961	14 710	60	8	1 171	123	34
RB ZUSAMMEN	3 560	60 511	271	29	4 276	263	71
LAND INSGESAMT	15 960	263 288	1 117	166	18 230	1 603	414
SACHSEN-ANHALT							
15001 DESSAU-ROSSLAU,STADT	289	5 448	24	1	291	7	4
15002 HALLE (SAALE),STADT	632	12 460	50	3	807	9	7
15003 MAGDEBURG, STADT	648	13 952	54	5	858	12	5
15081 ALTMARKKREIS SALZWEDEL	442	7 054	55	13	506	139	32
15082 ANHALT-BITTERFELD	671	12 475	38	8	898	85	20
15083 BOERDE	901	14 512	50	6	1 003	165	41
15084 BURGENLANDKREIS	817	13 524	38	4	1 022	141	29
15085 HARZ	1 080	16 980	70	12	1 180	116	31
15086 JERICHOWER LAND	467	7 412	34	5	676	88	8
15087 MANSFELD-SUEDHARZ	715	10 996	35	6	733	151	31
15088 SAALKREIS	1 014	14 985	47	4	1 106	68	17
15089 SALZLANDKREIS	925	14 293	37	28	980	96	18
15090 STENDAL	637	9 058	61	4	813	140	14
15091 WITTENBERG	565	9 860	30	16	694	76	34
LAND INSGESAMT	9 803	163 009	623	115	11 567	1 293	291
THUERINGEN							
16051 ERFURT, STADT	684	11 965	53	2	738	25	9
16052 GERA, STADT	290	5 598	28	8	407	19	12
16053 JENA, STADT	308	4 958	35	3	296	12	4
16054 SUHL, STADT	124	2 459	10	1	142	9	5
16055 WEIMAR, STADT	184	3 522	29	1	206	1	6
16056 EISENACH, STADT	148	2 879	16	2	205	14	9
16061 EICHSFELD	499	7 919	39	4	623	128	45
16062 NORDHAUSEN	445	6 596	28	6	402	83	10
16063 WARTBURGKREIS	687	9 728	60	11	594	202	42
16064 UNSTRUT-HAINICH-KREIS	513	7 661	34	7	641	92	41
16065 KYFFHAEUERKREIS	406	6 304	22	3	407	98	32
16066 SCHMALKALDEN-MEININGEN	532	10 012	38	11	814	150	54
16067 GOTHA	576	9 883	53	9	763	82	23
16068 SOEMMERDA	356	5 434	23	6	478	49	12
16069 HILDBURGHAUSEN	286	5 290	23	7	362	140	27
16070 ILM-KREIS	473	7 991	30	2	578	62	28
16071 WEIMARER-LAND	427	6 210	31	10	591	80	26
16072 SONNEBERG	238	4 128	11	1	267	51	32

Anmerkungen siehe Seite 72.

schinen		Sonstige Kfz	Kraftfahrzeuge insgesamt	Kraftfahrzeuganhänger		Regierungsbezirk Statistische Kennziffer Zulassungsbezirk
Sattelzugmaschinen	insgesamt			insgesamt	darunter Sattelanhänger *)	
8	9	10	11	12	13	
4	10	8	2 855	99	1	13006 WISMAR, STADT
48	163	41	10 705	696	54	13051 BAD DOBERAN
56	156	22	7 111	576	49	13052 DEMMIN
39	180	52	8 440	590	39	13053 GUESTROW
69	267	51	11 881	864	47	13054 LUDWIGSLUST
15	100	17	7 366	519	13	13055 MECKLENBURG-STRELITZ
23	94	25	5 912	438	20	13056 MUERITZ
30	147	31	9 594	727	11	13057 NORDVORPOMMERN
34	207	38	11 854	779	23	13058 NORDWESTMECKLENBURG
39	165	22	9 462	666	14	13059 OSTVORPOMMERN
22	137	38	8 976	700	33	13060 PARCHIM
7	75	27	5 690	384	14	13061 RUEGEN
11	78	11	6 121	424	2	13062 UECKER-RANDOW
446	1 859	435	135 382	8 739	509	LAND INSGESAMT
SACHSEN						
84	124	33	17 501	598	95	RB CHEMNITZ
69	308	79	29 190	1 052	61	14511 CHEMNITZ, STADT
119	395	65	26 489	1 302	118	14521 ERZGEBIRGSKREIS
73	288	63	20 183	959	61	14522 MITTELSACHSEN
90	224	71	24 880	1 038	89	14523 VOGTLANDKREIS
435	1 339	311	118 243	4 949	424	14524 ZWICKAU
RB ZUSAMMEN						
RB DRESDEN						
28	78	66	29 404	924	27	14612 DRESDEN, STADT
85	319	103	25 167	1 245	84	14625 BAUTZEN
55	243	86	20 752	991	50	14626 GOERLITZ
97	240	91	19 176	977	60	14627 MEISSEN
35	199	63	19 664	913	28	14628 SAECHS.SCHWEIZ-OSTERZGEB
300	1 079	409	114 163	5 050	249	RB ZUSAMMEN
RB LEIPZIG						
42	66	41	30 258	909	32	14713 LEIPZIG, STADT
112	265	53	21 693	1 225	66	14729 LEIPZIG
122	279	52	17 181	1 077	100	14730 NORDSACHSEN
276	610	146	69 132	3 211	198	RB ZUSAMMEN
1 011	3 028	866	301 538	13 210	871	LAND INSGESAMT
SACHSEN-ANHALT						
43	54	14	6 097	267	17	15001 DESSAU-ROSSLAU,STADT
11	27	29	13 958	396	14	15002 HALLE (SAALE),STADT
14	31	64	15 558	491	21	15003 MAGDEBURG, STADT
29	200	37	8 252	618	15	15081 ALTMARKKREIS SALZWEDEL
67	172	45	14 269	808	55	15082 ANHALT-BITTERFELD
80	286	52	16 760	1 012	76	15083 BOERDE
27	197	41	15 605	690	46	15084 BURGENLANDKREIS
53	200	42	19 494	998	47	15085 HARZ
37	133	30	8 723	618	72	15086 JERICHOWER LAND
39	221	44	12 715	607	26	15087 MANSFELD-SUEDHARZ
75	160	40	17 309	798	76	15088 SAALEKREIS
59	173	52	16 451	865	43	15089 SALZLANDKREIS
18	172	26	10 710	750	21	15090 STENDAL
37	147	33	11 315	781	25	15091 WITTENBERG
589	2 173	549	187 216	9 699	554	LAND INSGESAMT
THUERINGEN						
23	57	46	13 492	513	23	16051 ERFURT, STADT
7	38	39	6 380	242	8	16052 GERA, STADT
6	22	11	5 598	157	1	16053 JENA, STADT
3	17	6	2 749	101	3	16054 SUHL, STADT
1	8	6	3 927	140	1	16055 WEIMAR, STADT
9	32	9	3 275	146	1	16056 EISENACH, STADT
47	220	24	9 289	495	43	16061 EICHSFELD
23	116	25	7 590	419	18	16062 NORDHAUSEN
39	283	21	11 324	637	53	16063 WARTBURGKREIS
17	150	27	8 999	508	12	16064 UNSTRUT-HAINICH-KREIS
14	144	18	7 282	334	10	16065 KYFFHAEUSERKREIS
39	243	37	11 649	563	41	16066 SCHMALKALDEN-MEININGEN
74	179	31	11 441	596	70	16067 GOTHA
27	88	14	6 376	371	20	16068 SOEMMERDA
16	183	22	6 150	338	12	16069 HILDBURGHAUSEN
24	114	39	9 197	430	14	16070 ILM-KREIS
17	123	32	7 393	356	16	16071 WEIMARER-LAND
7	90	9	4 733	225	10	16072 SONNEBERG




Regierungsbezirk Statistische Kennziffer Zulassungsbezirk	Kraft- räder	Personenkraftwagen		Kraft- omnibusse	Lastkraftwagen	Zugma-	
		insgesamt	darunter Wohnmobile			land-/forst- wirtschaftl. Zugmaschinen	sonstige Zugmaschinen
16073 SAALFELD-RUDOLSTADT	518	7 894	32	2	533	122	65
16074 SAALE-HOLZLAND-KREIS	369	6 254	38	8	501	111	33
16075 SAALE-ORLA-KREIS	444	6 799	18	2	487	142	52
16076 GREIZ	519	7 656	31	9	649	141	48
16077 ALTENBURGER LAND	455	6 479	20	-	444	44	6
LAND INSGESAMT	9 481	153 619	702	115	11 128	1 857	621
SONSTIGE							
ZUSAMMEN	-	61	-	-	22	-	-
DEUTSCHLAND							
INSGESAMT	458 321	6 012 770	47 832	6 052	286 804	63 799	23 376

\*1 Ohne zweckbestimmte Anhänger mit EG-Typgenehmigung gemäß Rahmenrichtlinie 2007/46/EG.



schienen		Sonstige Kfz	Kraftfahrzeuge insgesamt	Kraftfahrzeuganhänger		Regierungsbezirk Statistische Kennziffer Zulassungsbezirk
Sattelzug- maschinen	insgesamt			insgesamt	darunter Sattelanhänger *)	
8	9	10	11	12	13	
15	202	24	9 173	481	10	16073 SAALFELD-RUDOLSTADT
23	167	29	7 328	406	23	16074 SAALE-HOLZLAND-KREIS
17	211	21	7 964	478	41	16075 SAALE-ORLA-KREIS
27	216	33	9 082	505	20	16076 GREIZ
17	67	21	7 466	444	32	16077 ALTENBURGER LAND
492	2 970	544	177 857	8 885	482	LAND INSGESAMT
SONSTIGE						
1	1	14	98	41	-	ZUSAMMEN
DEUTSCHLAND						
19 033	106 208	16 779	6 886 934	305 140	18 062	INSGESAMT





**Besitzumschreibungen von  
Kraftfahrzeugen und Kraftfahrzeuganhängern 2009  
nach Zulassungsbezirken und Haltergruppen**



# Besitzumschreibungen von Personen- und Lastkraftwagen, Zugmaschinen sowie Kraftfahrzeuganhängern 2009 nach Zulassungsbezirken und Haltergruppen \*)

Regierungsbezirk Statistische Kennziffer Zulassungsbezirk	Personenkraftwagen										
	Land- und Forst- wirtschaft, Fischerei	verarbei- tendes Gewerbe/ Herstellung von Waren	Bau- gewerbe/ Bau	Handel; Instandh. u. Reparatur von Kfz	Verkehr und Lagerei	sonstige wirtschaftl. Dienst- leistungen	sonstige Dienst- leistungen	Arbeit- nehmer und Nicht- erwerbs- personen	sonstige	insgesamt	
	1	2	3	4	5	6	7	8	9	10	
SCHLESWIG-HOLSTEIN											
01001	FLensburg,STADT	-	20	7	147	22	9	244	6 284	15	6 748
01002	KIel,STADT	2	12	16	201	45	39	662	14 909	64	15 950
01003	LUEBECK,STADT	3	50	29	120	38	47	370	12 493	82	13 232
01004	NEUMUENSTER,STADT	4	44	73	143	60	5	134	5 927	35	6 425
01051	DITHMARSCHEN	13	38	31	122	38	11	72	11 867	52	12 244
01053	HERZOGTUM LAUENBURG	7	54	44	120	6	14	158	14 816	72	15 291
01054	NORDFRIESLAND	37	32	56	268	30	15	158	14 451	96	15 143
01055	OSTHOLSTEIN	1	39	13	98	2	38	307	16 242	40	16 780
01056	PINNEBERG	32	112	121	363	54	25	293	20 463	127	21 590
01057	PLOEN	31	17	46	111	7	4	189	10 549	33	10 987
01058	RENSBURG-ECKERNFOERDE	20	24	60	396	31	21	299	23 212	94	24 157
01059	SCHLESWIG-FLensburg	6	33	73	244	32	13	303	19 175	40	19 919
01060	SEGEBERG	13	92	134	546	77	55	409	21 176	146	22 648
01061	STEINBURG	1	15	3	99	6	2	339	11 131	24	11 620
01062	STORMARN	4	100	40	345	25	17	549	16 819	68	17 967
	LAND INSGESAMT	174	682	746	3 323	473	315	4 486	219 514	988	230 701
HAMBURG											
02000	HAMBURG	5	253	196	1 272	276	1 150	3 894	90 708	793	98 547
	LAND INSGESAMT	5	253	196	1 272	276	1 150	3 894	90 708	793	98 547
NIEDERSACHSEN											
RB BRAUNSCHWEIG											
03101	BRAUNSCHWEIG,STADT	1	39	17	270	15	402	105	14 549	213	15 611
03102	SALZGITTER,STADT	1	7	11	51	7	27	132	7 291	37	7 564
03103	WOLFSBURG,STADT	3	53	17	210	14	18	52	7 260	49	7 676
03151	GIFHORN	5	42	42	169	30	34	168	13 003	82	13 575
03152	GOETTINGEN	7	53	60	185	54	51	98	16 860	117	17 485
03153	GOSLAR	10	14	43	100	14	136	45	10 714	110	11 186
03154	HELMSTEDT	3	26	11	85	12	35	109	7 096	32	7 409
03155	NORTHEIM	3	54	21	121	12	29	59	11 104	89	11 492
03156	OSTERODE AM HARZ	1	61	33	79	37	3	29	6 335	63	6 641
03157	PEINE	6	77	54	126	17	16	41	9 984	66	10 387
03158	WOLFENBUETTEL	11	11	20	94	3	19	174	9 051	58	9 441
	RB ZUSAMMEN	51	437	329	1 490	215	770	1 012	113 247	916	118 467
RB HANNOVER											
03241	HANNOVER	7	234	128	995	139	114	2 690	70 611	418	75 336
03251	DIEPHOLZ	26	86	61	273	51	56	328	18 091	84	19 056
03252	HAMELN-PYRMONT	2	25	8	101	2	62	146	12 055	16	12 417
03254	HILDESHEIM	6	74	59	238	18	15	170	19 850	60	20 490
03255	HOLZMINDEN	-	33	25	76	6	-	31	5 808	28	6 007
03256	NIENBURG(WESER)	7	25	31	121	32	100	143	10 471	65	10 995
03257	SCHAUMBURG	2	41	42	107	40	10	195	13 038	43	13 518
	RB ZUSAMMEN	50	518	354	1 911	288	357	3 703	149 924	714	157 819
RB LUENEBURG											
03351	CELLE	4	136	41	189	18	12	90	14 559	69	15 118
03352	CUXHAVEN	2	20	28	221	4	55	111	17 060	76	17 577
03353	HARBURG	14	46	32	313	41	6	567	19 383	60	20 462
03354	LUECHOW-DANNENBERG	4	19	8	91	11	1	5	4 312	18	4 469
03355	LUENEBURG	33	75	60	187	17	11	262	12 538	130	13 313
03356	OSTERHOLZ	1	24	8	127	10	16	89	9 672	16	9 963
03357	ROTENBURG(WJEMME)	10	48	68	346	23	276	45	14 886	137	15 839
03358	SOLTAU-FALLINGBOSTEL	9	57	19	132	6	8	121	12 118	39	12 509
03359	STADE	6	34	58	268	27	83	181	16 548	61	17 266
03360	UELZEN	14	28	14	86	13	12	32	7 012	29	7 240
03361	VERDEN	16	57	58	282	20	60	101	10 690	74	11 358
	RB ZUSAMMEN	113	544	394	2 242	190	540	1 604	138 778	709	145 114
RB WESER-EMS											
03401	DELMENHORST,STADT	1	32	4	54	7	15	92	5 728	25	5 958
03402	EMDEN,STADT	1	6	15	24	21	4	54	3 166	4	3 295
03403	OLDENBURG(OLDENB),STADT	-	51	31	222	8	183	164	10 844	157	11 660
03404	OSNABRUECK,STADT	1	42	23	190	30	88	341	9 998	88	10 801
03405	WILHELMSHAVEN,STADT	1	9	1	89	4	1	193	5 774	7	6 079
03451	AMMERLAND	10	31	50	235	10	151	24	10 167	72	10 750
03452	AURICH	10	62	64	208	34	19	203	16 956	86	17 642
03453	CLOPPENBURG	23	112	92	211	25	76	114	13 917	65	14 635
03454	EMSLAND	9	121	169	479	45	49	306	26 744	99	28 021
03455	FRIESLAND	3	18	6	112	9	-	148	8 953	37	9 286
03456	GRAFSCHAFT BENTHEIM	5	56	56	226	22	5	350	12 120	36	12 876
03457	LEER	-	25	57	231	33	24	137	14 969	17	15 493
03458	OLDENBURG(OLDENBURG)	9	15	9	75	10	323	45	10 654	128	11 268
03459	OSNABRUECK	10	130	71	339	48	106	332	29 945	107	31 088
03460	VECHTA	8	53	39	99	24	15	365	10 954	28	11 585

Anmerkungen siehe Seite 106.

Lastkraftwagen										Regierungsbezirk Statistische Kennziffer Zulassungsbezirk	
Land- und Forst- wirtschaft, Fischerei	verarbeitendes Gewerbe/ Herstellung von Waren	Bau- gewerbe/ Bau	Handel; Instandh. u. Reparatur von Kfz	Verkehr und Lagerei	sonstige wirtschaftl. Dienst- leistungen	sonstige Dienst- leistungen	Arbeit- nehmer und Nicht- erwerbs- personen	sonstige	insgesamt		
11	12	13	14	15	16	17	18	19	20		
SCHLESWIG-HOLSTEIN											
-	11	7	23	2	1	68	136	7	255	01001	FLENSBURG,STADT
-	4	7	91	10	6	228	510	5	861	01002	KIEL,STADT
2	23	27	27	36	10	121	397	14	657	01003	LUEBECK,STADT
2	28	52	47	33	-	45	163	12	382	01004	NEUMUENSTER,STADT
5	26	54	40	9	1	41	429	18	623	01051	DITHMARSCHEN
8	25	32	29	5	3	43	603	13	761	01053	HERZOGTUM LAUENBURG
5	14	54	55	7	2	64	747	21	969	01054	NORDFRIESLAND
-	18	12	9	7	29	144	719	7	945	01055	OSTHOLSTEIN
20	36	86	68	42	5	110	620	37	1 024	01056	PINNEBERG
5	19	28	28	14	3	81	390	15	583	01057	PLOEN
6	18	68	60	17	1	161	756	28	1 115	01058	RENSBURG-ECKERNFOERDE
4	13	64	45	28	6	113	656	13	942	01059	SCHLESWIG-FLENSBURG
5	26	165	126	49	60	143	699	23	1 296	01060	SEGEBERG
-	44	7	14	6	2	154	365	1	593	01061	STEINBURG
10	34	32	59	41	4	177	546	24	927	01062	STORMARN
72	339	695	721	306	133	1 693	7 736	238	11 933		LAND INSGESAMT
HAMBURG											
6	69	147	211	139	216	942	3 088	84	4 902	02000	HAMBURG
6	69	147	211	139	216	942	3 088	84	4 902		LAND INSGESAMT
NIEDERSACHSEN											
-	28	14	22	12	174	25	327	81	683		RB BRAUNSCHWEIG
-	9	17	14	8	8	43	138	14	251	03101	BRAUNSCHWEIG,STADT
2	14	21	17	4	1	10	117	14	200	03102	SALZGITTER,STADT
5	42	54	31	23	5	80	388	14	642	03103	WOLFSBURG,STADT
5	21	38	45	49	11	30	531	40	770	03151	GIFHORN
2	11	33	25	10	42	7	231	64	425	03152	GOETTINGEN
2	14	18	5	1	10	45	145	14	254	03153	GOSLAR
7	33	17	26	6	21	9	303	25	447	03154	HELMSTEDT
4	13	17	28	12	50	19	148	33	324	03155	NORTHEIM
7	35	29	20	17	6	13	271	22	420	03156	OSTERODE AM HARZ
3	4	11	7	2	13	70	204	5	319	03157	PEINE
37	224	269	240	144	341	351	2 803	326	4 735	03158	WOLFENBUETTEL
RB ZUSAMMEN											
RB HANNOVER											
8	64	67	173	105	36	861	1 685	88	3 087	03241	HANNOVER
14	39	56	84	33	18	102	556	24	926	03251	DIEPHOLZ
-	4	14	12	4	31	62	433	8	568	03252	HAMELN-PYRMONT
1	10	51	61	10	3	66	578	25	805	03254	HILDESHEIM
1	5	11	18	5	-	10	170	26	246	03255	HOLZMINDEN
11	14	34	25	49	48	97	353	23	654	03256	NIENBURG(WESER)
15	17	59	103	13	1	84	325	6	623	03257	SCHAUMBURG
50	153	292	476	219	137	1 282	4 100	200	6 909		RB ZUSAMMEN
RB LUENEBOURG											
3	47	36	28	10	4	35	552	12	727	03351	CELLE
4	14	42	21	7	26	87	601	22	824	03352	CUXHAVEN
12	15	35	34	37	1	209	564	9	916	03353	HARBURG
1	5	5	8	2	-	1	207	16	245	03354	LUECHOW-DANNENBERG
13	18	67	30	12	3	80	371	17	611	03355	LUENEBURG
3	8	13	28	4	7	27	303	9	402	03356	OSTERHOLZ
4	26	78	72	16	171	13	420	39	839	03357	ROTENBURG(WUEEMME)
5	31	22	12	14	-	51	437	26	598	03358	SOLTAU-FALLINGBOSTEL
2	19	36	71	9	46	105	521	23	832	03359	STADE
10	12	15	15	3	2	6	263	18	344	03360	UELZEN
9	24	45	90	15	20	46	261	19	529	03361	VERDEN
66	219	394	409	129	280	660	4 500	210	6 867		RB ZUSAMMEN
RB WESER-EMS											
-	11	14	12	6	1	27	153	8	232	03401	DELMENHORST,STADT
-	4	6	2	8	2	7	78	9	116	03402	EMDEN,STADT
-	42	44	36	6	50	38	260	32	508	03403	OLDENBURG(OLDENB),STADT
-	32	9	35	21	12	99	266	9	483	03404	OSNABRUECK,STADT
-	6	2	7	1	-	78	169	4	267	03405	WILHELMSHAVEN,STADT
16	26	49	58	13	44	9	375	25	615	03451	AMMERLAND
12	26	94	67	15	8	120	487	42	871	03452	AURICH
27	42	72	47	178	21	43	675	28	1 133	03453	CLOPPENBURG
12	66	129	101	29	23	152	1 000	47	1 559	03454	EMSLAND
5	20	11	20	4	-	83	247	10	400	03455	FRIESLAND
4	12	31	41	4	3	109	376	14	594	03456	GRAFSCHAFT BENTHEIM
-	10	41	30	12	2	70	530	14	709	03457	LEER
2	12	14	24	9	124	14	332	45	576	03458	OLDENBURG(OLDENBURG)
14	46	36	67	50	35	129	874	37	1 288	03459	OSNABRUECK
9	28	31	35	28	6	153	413	11	714	03460	VECHTA

Regierungsbezirk Statistische Kennziffer Zulassungsbezirk	Zugmaschinen										
	Land- und Forst- wirtschaft, Fischerei	verarbei- tendes Gewerbe/ Herstellung von Waren	Bau- gewerbe/ Bau	Handel; Instandh. u. Reparatur von Kfz	Verkehr und Lagerei	sonstige wirtschaftl. Dienst- leistungen	sonstige Dienst- leistungen	Arbeit- nehmer und Nicht- erwerbs- personen	sonstige	insgesamt	
	21	22	23	24	25	26	27	28	29	30	
SCHLESWIG-HOLSTEIN											
01001	FLensburg,STADT	-	-	-	3	73	-	8	4	1	89
01002	KIEL,STADT	-	-	-	35	5	1	8	10	1	60
01003	LUEBECK,STADT	1	-	-	2	13	1	8	30	-	55
01004	NEUMUENSTER,STADT	3	-	-	6	19	2	6	9	3	48
01051	DITHMARSCHEN	78	3	1	17	50	1	14	235	3	402
01053	HERZOGTUM LAUENBURG	1	2	2	19	9	-	5	213	5	256
01054	NORDFRIESLAND	16	6	9	19	16	-	12	345	9	432
01055	OSTHOLSTEIN	7	7	1	3	14	-	40	239	2	313
01056	PINNEBERG	40	3	1	10	23	1	8	115	10	211
01057	PLOEN	23	-	-	1	12	-	23	166	2	227
01058	RENDSBURG-ECKERNFUERDE	63	2	9	29	90	-	43	385	12	633
01059	SCHLESWIG-FLensburg	63	2	3	13	84	-	32	332	5	534
01060	SEGEBERG	32	2	4	23	39	1	38	237	14	390
01061	STEINBURG	14	-	-	6	2	-	47	176	-	245
01062	STORMARN	3	1	3	16	16	-	29	173	5	246
	LAND INSGESAMT	344	28	33	202	465	7	321	2 669	72	4 141
HAMBURG											
02000	HAMBURG	8	18	6	21	138	35	130	150	29	535
	LAND INSGESAMT	8	18	6	21	138	35	130	150	29	535
NIEDERSACHSEN											
RB BRAUNSCHWEIG											
03101	BRAUNSCHWEIG,STADT	-	-	-	2	13	4	5	30	6	60
03102	SALZGITTER,STADT	1	-	-	-	3	1	5	37	-	47
03103	WOLFSBURG,STADT	2	1	1	-	13	-	4	25	-	46
03151	GIFHORN	9	4	3	8	30	1	15	262	5	337
03152	GOETTINGEN	1	-	4	20	18	-	2	390	10	445
03153	GOSLAR	9	-	-	-	27	11	-	121	9	177
03154	HELMSTEDT	9	-	-	6	4	-	8	146	2	175
03155	NORTHEIM	7	4	-	6	9	55	1	289	8	379
03156	OSTERODE AM HARZ	-	2	1	-	27	100	-	170	1	301
03157	PEINE	20	2	1	16	41	-	3	126	2	211
03158	WOLFENBUETTEL	16	-	-	-	-	2	13	100	1	132
	RB ZUSAMMEN	74	13	10	58	185	174	56	1 696	44	2 310
RB HANNOVER											
03241	HANNOVER	18	8	1	40	98	7	107	432	10	721
03251	DIEPHOLZ	92	1	1	22	114	-	20	354	13	617
03252	HAMELN-PYRMONT	-	1	-	4	-	7	13	276	2	303
03254	HILDESHEIM	27	2	4	86	17	-	15	231	4	386
03255	HOLZMINDEN	8	1	1	4	14	-	8	167	5	208
03256	NIENBURG(WESER)	6	3	5	6	16	8	29	666	6	745
03257	SCHAUMBURG	6	-	3	5	11	-	6	179	4	214
	RB ZUSAMMEN	157	16	15	167	270	22	198	2 305	44	3 194
RB LUENEBOURG											
03351	CELLE	9	3	1	5	17	-	11	223	1	270
03352	CUXHAVEN	3	2	10	10	13	11	9	538	9	605
03353	HARBURG	50	-	-	17	33	-	43	254	4	401
03354	LUECHOW-DANNENBERG	6	1	-	5	9	-	-	166	1	188
03355	LUENEBOURG	81	-	6	3	10	2	22	161	6	291
03356	OSTERHOLZ	4	-	1	2	12	-	6	172	2	199
03357	ROTHENBURG(WUEMME)	101	3	4	46	44	111	4	329	17	659
03358	SOLTAU-FALLINGBOSTEL	18	3	5	15	16	1	12	264	3	337
03359	STADE	73	3	1	23	43	7	10	246	23	429
03360	UELZEN	89	-	2	15	27	-	-	104	1	238
03361	VERDEN	84	2	4	24	26	2	6	128	3	279
	RB ZUSAMMEN	518	17	34	165	250	134	123	2 585	70	3 896
RB WESER-EMS											
03401	DELMENHORST,STADT	-	-	-	1	-	-	2	16	-	19
03402	EMDEN,STADT	-	-	-	-	36	-	1	16	-	53
03403	OLDENBURG(OLDENB),STADT	-	2	4	-	-	3	2	30	2	43
03404	OSNABRUECK,STADT	-	-	1	24	7	4	8	27	1	72
03405	WILHELMSHAVEN,STADT	-	1	-	-	-	1	13	16	1	32
03451	AMMERLAND	31	2	4	24	13	6	1	169	4	254
03452	AURICH	13	2	8	7	8	-	25	350	3	416
03453	CLOPPENBURG	55	16	7	33	88	5	8	337	4	553
03454	EMSLAND	125	9	3	35	73	1	23	659	11	939
03455	FRIESLAND	8	-	-	9	29	-	23	115	-	184
03456	GRAFSCHAFT BENTHEIM	8	1	8	7	11	-	13	214	2	264
03457	LEER	24	4	11	7	17	2	6	279	4	354
03458	OLDENBURG(OLDENBURG)	7	8	-	3	6	50	6	195	18	293
03459	OSNABRUECK	40	11	3	33	73	34	28	736	16	974
03460	VECHTA	45	18	2	28	50	1	68	193	2	407

Anmerkungen siehe Seite 106.

Kraftfahrzeuganhänger										Regierungsbezirk Statistische Kennziffer Zulassungsbezirk	
Land- und Forst- wirtschaft, Fischerei	verarbeitendes Gewerbe/ Herstellung von Waren	Bau- gewerbe/ Bau	Handel; Instandh. u. Reparatur von Kfz	Verkehr und Lagerei	sonstige wirtschaftl. Dienst- leistungen	sonstige Dienst- leistungen	Arbeit- nehmer und Nicht- erwerbs- personen	sonstige	insgesamt		
31	32	33	34	35	36	37	38	39	40		
SCHLESWIG-HOLSTEIN											
-	-	-	12	2	1	43	232	10	300	01001	FLENSBURG,STADT
-	7	3	82	13	3	55	493	8	664	01002	KIEL,STADT
-	3	13	11	19	1	53	488	4	592	01003	LUEBECK,STADT
1	17	11	16	11	2	13	258	9	338	01004	NEUMUENSTER,STADT
21	3	13	30	82	1	39	856	12	1 057	01051	DITHMARSCHEN
5	11	13	18	4	5	24	922	16	1 018	01053	HERZOGTUM LAUENBURG
17	6	21	51	31	1	42	1 202	28	1 399	01054	NORDFRIESLAND
1	22	6	11	6	2	71	1 031	5	1 155	01055	OSTHOLSTEIN
17	17	20	36	21	1	37	1 037	25	1 211	01056	PINNEBERG
8	3	3	13	18	-	39	698	3	785	01057	PLOEN
11	4	27	39	41	4	79	1 496	12	1 713	01058	RENSBURG-ECKERNFOERDE
17	8	40	24	29	1	67	1 586	8	1 780	01059	SCHLESWIG-FLENSBURG
13	22	43	49	53	9	89	1 181	24	1 483	01060	SEGEBERG
2	5	6	6	2	-	86	763	4	874	01061	STEINBURG
5	10	23	20	13	1	76	786	10	944	01062	STORMARN
118	138	242	418	345	32	813	13 029	178	15 313		LAND INSGESAMT
HAMBURG											
2	64	35	49	168	118	397	2 599	48	3 480	02000	HAMBURG
2	64	35	49	168	118	397	2 599	48	3 480		LAND INSGESAMT
NIEDERSACHSEN											
-	3	4	5	22	55	11	487	29	616	03101	RB BRAUNSCHWEIG
1	16	3	6	7	2	25	253	8	321	03102	BRAUNSCHWEIG,STADT
2	1	6	3	14	1	5	221	9	262	03103	SALZGITTER,STADT
3	7	23	15	23	3	33	904	21	1 032	03151	WOLFSBURG,STADT
7	6	18	26	18	2	15	779	24	895	03152	GIFHORN
3	5	11	2	30	16	1	469	23	560	03153	GOETTINGEN
12	2	3	6	2	5	18	374	8	430	03154	GOSLAR
5	22	6	25	30	45	4	593	12	742	03154	HELMSTEDT
-	5	5	12	43	71	6	282	23	447	03155	NORTHHEIM
7	16	13	15	15	9	7	572	14	668	03156	OSTERODE AM HARZ
9	-	1	3	2	5	32	431	3	486	03157	PEINE
49	83	93	118	206	214	157	5 365	174	6 459	03158	WOLFENBUETTEL
RB ZUSAMMEN											
RB HANNOVER											
5	44	47	119	132	8	391	2 859	68	3 673	03241	HANNOVER
30	23	20	44	97	12	64	1 097	20	1 407	03251	DIEPHOLZ
-	4	4	3	8	12	22	594	4	651	03252	HAMELN-PYRMONT
13	4	19	89	8	1	28	907	11	1 080	03254	HILDESHEIM
1	3	5	5	15	2	15	336	21	403	03255	HOLZMINDEN
9	12	5	10	28	20	64	789	11	948	03256	NIENBURG(WESER)
1	11	22	37	13	-	34	746	9	873	03257	SCHAUMBURG
59	101	122	307	301	55	618	7 328	144	9 035		RB ZUSAMMEN
RB LUENEBURG											
5	7	23	22	21	-	20	941	10	1 049	03351	CELLE
3	7	39	13	3	11	36	1 254	18	1 384	03352	CUXHAVEN
18	10	9	26	35	34	85	1 134	13	1 364	03353	HARBURG
6	3	4	6	16	-	-	404	7	446	03354	LUECHOW-DANNENBERG
20	9	75	19	6	-	59	742	25	955	03355	LUENEBURG
3	1	2	13	10	4	15	651	2	701	03356	OSTERHOLZ
15	17	27	57	12	169	17	1 038	36	1 388	03357	ROTENBURG(WUEMME)
13	14	16	13	2	1	51	810	24	944	03358	SOLTAU-FALLINGBOSTEL
8	9	17	28	36	18	38	971	18	1 143	03359	STADE
40	6	7	5	31	-	5	506	13	613	03360	UELZEN
10	14	20	15	9	6	16	644	6	740	03361	VERDEN
141	97	239	217	181	243	342	9 095	172	10 727		RB ZUSAMMEN
RB WESER-EMS											
-	4	1	8	-	1	9	207	-	230	03401	DELMENHORST,STADT
2	3	1	-	25	-	4	164	1	200	03402	EMDEN,STADT
-	25	13	7	5	13	10	487	19	579	03403	OLDENBURG(OLDENB),STADT
-	2	3	11	29	6	39	332	5	427	03404	OSNABRUECK,STADT
-	-	1	-	3	-	31	225	1	261	03405	WILHELMSHAVEN,STADT
12	19	19	51	12	22	8	714	16	873	03451	AMMERLAND
9	14	27	34	14	10	76	1 169	15	1 368	03452	AURICH
43	18	33	16	63	7	19	1 001	24	1 224	03453	CLOPPENBURG
39	48	60	54	89	16	66	1 868	28	2 268	03454	EMS LAND
1	26	4	13	8	-	49	546	5	652	03455	FRIESLAND
6	8	15	28	6	1	43	755	7	869	03456	GRAFSCHAFT BENTHEIM
5	4	31	16	11	2	41	1 027	9	1 146	03457	LEER
7	9	6	8	17	105	12	753	33	950	03458	OLDENBURG(OLDENBURG)
23	43	13	18	124	19	64	1 736	23	2 063	03459	OSNABRUECK
15	38	15	55	42	-	105	655	7	932	03460	VECHTA



(Fortsetzung): Besitzumschreibungen von Personen- und Lastkraftwagen, Zugmaschinen sowie Kraftfahrzeuganhängern 2009 nach Zulassungsbezirken und Haltergruppen \*)

Regierungsbezirk Statistische Kennziffer Zulassungsbezirk		Personenkraftwagen									insgesamt
		Land- und Forst- wirtschaft, Fischerei	verarbei- tendes Gewerbe/ Herstellung von Waren	Bau- gewerbe/ Bau	Handel; Instandh. u. Reparatur von Kfz	Verkehr und Lagerei	sonstige wirtschaftl. Dienst- leistungen	sonstige Dienst- leistungen	Arbeit- nehmer und Nicht- erwerbs- personen	sonstige	
		1	2	3	4	5	6	7	8	9	
03461	WESERMARSCH	1	10	11	69	16	113	15	7 718	33	7 986
03462	WITTMUND	1	7	13	36	7	-	47	5 184	15	5 310
	RB ZUSAMMEN	93	780	711	2 899	353	1 172	2 930	203 791	1 004	213 733
	LAND INSGESAMT	307	2 279	1 788	8 542	1 046	2 839	9 249	605 740	3 343	635 133
BREMEN											
04011	BREMEN,STADT	-	168	62	371	212	36	1 428	29 739	138	32 154
04012	BREMERHAVEN,STADT	1	41	12	111	31	8	265	6 882	38	7 389
	LAND INSGESAMT	1	209	74	482	243	44	1 693	36 621	176	39 543
NORDRHEIN-WESTFALEN											
	RB DUESSELDORF										
05111	DUESSELDORF,STADT	1	61	29	349	46	61	2 795	32 969	360	36 671
05112	DUISBURG,STADT	1	71	72	248	84	29	717	33 404	79	34 705
05113	ESSEN,STADT	10	184	128	519	99	40	1 214	36 815	275	39 284
05114	KREFELD,STADT	-	25	13	131	12	66	491	14 502	38	15 278
05116	MOENCHENGLADBACH,STADT	2	84	67	251	34	37	427	17 883	66	18 851
05117	MUELHEIM A.D.RUHR,STADT	-	5	7	126	2	3	529	10 777	12	11 461
05119	OBERHAUSEN,STADT	-	7	7	165	3	9	585	14 315	12	15 103
05120	REMSCHIED,STADT	2	43	7	110	9	7	226	7 819	35	8 258
05122	SOLINGEN,STADT	-	41	8	46	2	15	300	11 661	15	12 088
05124	WUPPERTAL,STADT	1	150	63	374	52	33	478	23 216	164	24 531
05154	KLEVE	8	130	72	479	36	6	116	25 449	89	26 385
05158	METTMANN	2	143	22	224	17	33	1 887	32 436	44	34 808
05162	NEUSS	1	57	39	261	22	20	1 093	30 161	139	31 793
05166	VIERSEN	4	40	22	174	253	10	524	22 615	76	23 718
05170	WESEL	7	127	99	349	64	36	644	35 844	131	37 301
	RB ZUSAMMEN	39	1 168	655	3 806	735	405	12 026	349 866	1 535	370 235
	RB KOELN										
05314	BONN,STADT	-	12	4	113	20	5	667	17 675	22	18 518
05315	KOELN,STADT	3	71	46	219	194	105	3 757	56 472	211	61 078
05316	LEVERKUSEN,STADT	2	87	37	94	15	23	260	10 424	53	10 995
05354	AACHEN	10	158	89	482	81	48	1 103	37 577	179	39 727
05358	DUEREN	3	41	17	123	22	5	466	20 570	28	21 275
05362	RHEIN-ERFT-KREIS	9	63	34	249	36	46	1 049	33 579	112	35 177
05366	EUSKIRCHEN	1	47	48	135	30	14	129	17 048	49	17 501
05370	HEINSBERG	2	47	66	259	21	13	363	21 128	78	21 977
05374	OBERBERGISCHE KREIS	1	16	16	168	2	2	642	23 581	35	24 463
05378	RHEIN.-BERGISCHE KREIS	3	57	36	211	21	15	540	20 438	82	21 403
05382	RHEIN-SIEG-KREIS	2	85	36	239	22	24	813	44 078	94	45 393
	RB ZUSAMMEN	36	684	429	2 292	464	300	9 789	302 570	943	317 507
	RB MUENSTER										
05512	BOTTROP,STADT	-	22	17	99	6	9	135	8 706	25	9 019
05513	GELSENKIRCHEN,STADT	1	44	52	160	26	12	498	17 160	106	18 059
05515	MUENSTER,STADT	6	52	40	277	38	30	757	16 077	136	17 413
05554	BORKEN	14	252	175	742	75	27	354	28 689	135	30 463
05558	COESFELD	4	19	19	292	42	10	618	16 974	55	18 033
05562	RECKLINGHAUSEN	6	264	157	450	56	33	379	44 948	198	46 491
05566	STEINFURT	19	298	102	684	108	24	583	35 074	169	37 061
05570	WARENDORF	12	95	41	320	29	13	589	21 439	60	22 598
	RB ZUSAMMEN	62	1 046	603	3 024	380	158	3 913	189 067	884	199 137
	RB DETMOLD										
05711	BIELEFELD,STADT	7	98	30	277	19	13	597	21 259	67	22 367
05754	GUETERSLOH	2	160	86	449	47	20	450	27 060	56	28 330
05758	HERFORD	-	96	7	175	18	1	417	19 544	86	20 344
05762	HOEXTER	3	62	33	161	10	1	66	11 397	22	11 755
05766	LIPPE	4	141	48	419	46	28	380	27 446	122	28 634
05770	MINDEN-LUEBBECKE	2	55	14	266	102	8	478	24 716	51	25 692
05774	PADERBORN	1	63	25	332	36	13	646	22 638	119	23 873
	RB ZUSAMMEN	19	675	243	2 079	278	84	3 034	154 060	523	160 995
	RB ARNSBERG										
05911	BOCHUM,STADT	-	87	99	281	66	27	396	23 443	167	24 566
05913	DORTMUND,STADT	-	48	32	258	35	44	1 127	38 152	51	39 747
05914	HAGEN,STADT	1	48	27	267	13	19	240	12 902	48	13 565
05915	HAMM,STADT	1	40	17	175	16	66	212	13 078	77	13 682
05916	HERNE,STADT	-	10	7	72	2	1	236	10 444	23	10 795
05954	ENNEPE-RUHR-KREIS	1	91	43	402	43	20	575	23 357	75	24 607
05958	HOCHSAUERLANDKREIS	11	165	75	233	45	10	123	21 796	122	22 580
05962	MAERKISCHER KREIS	1	220	32	238	31	27	360	33 930	103	34 942
05966	OLPE	5	86	20	129	9	7	197	12 194	46	12 693
05970	SIEGEN-WITTINGENSTEIN	2	60	38	332	33	6	870	23 047	72	24 460

Anmerkungen siehe Seite 106.



Lastkraftwagen										Regierungsbezirk Statistische Kennziffer Zulassungsbezirk
Land- und Forst- wirtschaft, Fischerei	verarbeitendes Gewerbe/ Herstellung von Waren	Bau- gewerbe/ Bau	Handel; Instandh. u. Reparatur von Kfz	Verkehr und Lagerei	sonstige wirtschaftl. Dienst- leistungen	sonstige Dienst- leistungen	Arbeit- nehmer und Nicht- erwerbs- personen	sonstige	insgesamt	
11	12	13	14	15	16	17	18	19	20	
6	11	12	5	29	60	8	231	15	377	03461 WESERMARSCH
2	7	12	9	1	-	29	195	4	259	03462 WITTMUND
109	401	607	596	414	391	1 168	6 661	354	10 701	RB ZUSAMMEN
262	997	1 562	1 721	906	1 149	3 461	18 064	1 090	29 212	LAND INSGESAMT
BREMEN										
5	76	41	64	110	22	363	720	60	1 461	04011 BREMEN,STADT
1	17	22	25	13	3	84	202	11	378	04012 BREMERHAVEN,STADT
6	93	63	89	123	25	447	922	71	1 839	LAND INSGESAMT
NORDRHEIN-WESTFALEN										
-	12	31	40	15	33	551	957	14	1 653	05111 RB DUESSELDORF
2	40	28	62	66	11	293	798	12	1 312	05112 DUESSELDORF,STADT
11	44	78	129	49	6	349	843	72	1 581	05113 DUISBURG,STADT
-	8	5	20	15	7	145	457	19	676	05114 ESSEN,STADT
3	22	43	82	26	6	91	647	8	928	05114 KREFELD,STADT
-	2	3	10	6	6	200	245	5	477	05116 MOENCHENGLADBACH,STADT
-	8	2	23	3	2	258	394	9	699	05117 MUELHEIM A.D.RUHR,STADT
1	19	6	38	11	6	85	145	7	318	05119 OBERHAUSEN,STADT
1	18	7	2	5	2	93	371	6	505	05120 REMSCHEID,STADT
7	50	56	94	72	11	160	550	13	1 013	05122 SOLINGEN,STADT
6	51	54	142	22	5	27	853	32	1 192	05124 WUPPERTAL,STADT
1	78	26	57	35	15	603	850	17	1 682	05154 KLEVE
2	22	17	143	11	11	351	784	20	1 361	05158 METTMANN
4	25	15	30	119	9	189	821	12	1 224	05162 NEUSS
6	45	91	57	28	18	260	951	23	1 479	05166 VIERSEN
44	444	462	929	483	148	3 655	9 666	269	16 100	05170 WESEL
-	5	4	8	415	6	151	593	8	1 190	RB ZUSAMMEN
1	10	32	93	61	27	1 200	1 502	39	2 965	05314 RB KOELN
2	25	28	31	17	6	83	223	6	421	05314 BONN,STADT
2	55	78	82	69	24	353	1 025	32	1 720	05315 KOELN,STADT
1	31	16	27	13	2	193	816	8	1 107	05316 LEVERKUSEN,STADT
10	22	40	67	61	17	531	936	57	1 741	05354 AACHEN
2	25	34	41	24	1	40	656	24	847	05358 DUEREN
1	22	64	61	41	7	179	679	23	1 077	05362 RHEIN-ERFT-KREIS
-	9	21	24	5	-	239	653	8	959	05366 EUSKIRCHEN
7	19	57	32	15	4	169	538	13	854	05370 HEINSBERG
6	36	36	70	28	8	344	1 440	28	1 996	05374 OBERBERGISCHER KREIS
32	259	410	536	749	102	3 482	9 061	246	14 877	05378 RHEIN.-BERGISCHER KREIS
-	8	16	17	1	5	41	215	8	312	05382 RHEIN-SIEG-KREIS
1	21	39	48	21	5	193	405	47	780	RB ZUSAMMEN
17	18	29	31	23	13	186	376	25	718	05512 RB MUENSTER
11	101	135	186	49	7	112	711	36	1 348	05512 BOTTROP,STADT
3	6	26	39	92	1	284	362	7	820	05513 GELSENKIRCHEN,STADT
19	128	97	115	59	11	122	1 135	62	1 748	05515 MUENSTER,STADT
9	109	89	158	80	9	205	782	64	1 505	05554 BORKEN
3	39	32	45	22	6	197	418	21	783	05558 COESFELD
64	430	463	639	347	57	1 340	4 404	270	8 014	05562 RECKLINGHAUSEN
-	31	16	33	41	11	197	631	47	1 008	05566 STEINFURT
6	72	58	116	81	31	191	761	26	1 342	05570 WARENDORF
-	46	8	22	20	3	186	597	15	897	RB ZUSAMMEN
3	44	31	26	11	2	24	289	13	443	05711 RB DETMOLD
2	46	44	56	44	26	177	766	39	1 200	05711 BIELEFELD,STADT
1	16	17	72	59	2	177	795	21	1 160	05754 GUETERSLOH
2	16	16	32	16	5	260	611	35	993	05758 HERFORD
15	271	190	357	272	80	1 212	4 450	196	7 043	05762 HOEXTER
1	32	88	126	72	6	128	531	25	1 009	05766 LIPPE
1	27	19	51	19	16	322	1 057	15	1 527	05770 MINDEN-LUEBBECKE
1	19	22	33	13	11	82	358	23	562	05774 PADERBORN
4	24	13	45	42	31	78	265	30	532	RB ZUSAMMEN
-	4	8	11	2	1	87	310	24	447	05911 RB ARNSBERG
6	33	45	80	42	8	231	620	13	1 078	05911 BOCHUM,STADT
7	78	70	48	67	5	21	606	63	965	05913 DORTMUND,STADT
-	50	24	24	19	6	130	1 039	24	1 316	05914 HAGEN,STADT
2	38	27	12	14	25	58	246	47	469	05915 HAMM,STADT
4	18	32	53	19	11	301	395	13	846	05916 HERNE,STADT
										05954 ENNEPE-RUHR-KREIS
										05958 HOCHSAUERLANDKREIS
										05962 MAERKISCHER KREIS
										05966 OLPE
										05970 SIEGEN-WITTGENSTEIN



(Fortsetzung): Besitzumschreibungen von Personen- und Lastkraftwagen, Zugmaschinen sowie Kraftfahrzeuganhängern 2009 nach Zulassungsbezirken und Haltergruppen \*)

Regierungsbezirk Statistische Kennziffer Zulassungsbezirk	Zugmaschinen									
	Land- und Forst- wirtschaft, Fischerei	verarbei- tendes Gewerbe/ Herstellung von Waren	Bau- gewerbe/ Bau	Handel; Instandh. u. Reparatur von Kfz	Verkehr und Lagerei	sonstige wirtschaftl. Dienst- leistungen	sonstige Dienst- leistungen	Arbeit- nehmer und Nicht- erwerbs- personen	sonstige	insgesamt
	21	22	23	24	25	26	27	28	29	30
03461 WESERMARSCH	6	-	-	1	27	16	1	159	9	219
03462 WITTMUND	44	1	1	-	1	-	5	92	1	145
RB ZUSAMMEN	406	75	52	212	439	123	233	3 603	78	5 221
LAND INSGESAMT	1 155	121	111	602	1 144	453	610	10 189	236	14 621
BREMEN										
04011 BREMEN,STADT	1	2	1	4	112	4	58	74	5	261
04012 BREMERHAVEN,STADT	-	3	1	3	5	-	6	14	1	33
LAND INSGESAMT	1	5	2	7	117	4	64	88	6	294
NORDRHEIN-WESTFALEN										
RB DUESSELDORF										
05111 DUESSELDORF,STADT	1	-	-	1	1	-	34	48	3	88
05112 DUISBURG,STADT	-	2	1	14	94	33	34	46	1	225
05113 ESSEN,STADT	1	1	2	32	29	2	22	39	4	132
05114 KREFELD,STADT	-	3	1	5	18	-	18	40	1	86
05116 MOENCHENGLADBACH,STADT	2	-	-	3	16	-	1	51	1	74
05117 MUELHEIM A.D.RUHR,STADT	-	-	-	2	11	-	20	9	-	42
05119 OBERHAUSEN,STADT	-	1	1	7	1	1	26	14	1	52
05120 REMSCHEID,STADT	2	2	-	7	5	-	6	18	1	41
05122 SOLINGEN,STADT	-	-	-	1	2	1	8	25	-	37
05124 WUPPERTAL,STADT	1	-	-	9	17	1	8	25	-	61
05154 KLEVE	2	4	7	9	36	1	8	331	4	402
05158 METTMANN	1	1	1	8	16	2	98	98	1	226
05162 NEUSS	1	2	3	21	19	1	65	168	1	281
05166 VIERSEN	-	-	1	139	52	-	28	194	-	414
05170 WESEL	-	1	2	4	38	1	47	236	1	330
RB ZUSAMMEN	11	17	19	262	355	43	423	1 342	19	2 491
RB KOELN										
05314 BONN,STADT	-	-	-	-	-	1	7	29	1	38
05315 KOELN,STADT	1	-	-	5	6	3	84	64	1	164
05316 LEVERKUSEN,STADT	1	4	3	2	4	-	8	21	-	43
05354 AACHEN	20	5	-	21	41	4	57	180	1	329
05358 DUEREN	5	3	-	3	5	-	34	277	2	329
05362 RHEIN-ERFT-KREIS	12	4	-	20	22	-	83	145	6	292
05366 EUSKIRCHEN	3	2	23	3	75	-	8	440	2	556
05370 HEINSBERG	3	3	1	12	14	2	17	217	2	271
05374 OBERBERGISCHER KREIS	-	3	-	-	2	-	50	421	7	483
05378 RHEIN.-BERGISCHER KREIS	2	2	2	2	11	-	15	187	5	226
05382 RHEIN-SIEG-KREIS	1	-	-	6	28	3	61	467	2	568
RB ZUSAMMEN	48	26	29	74	208	13	424	2 448	29	3 299
RB MUENSTER										
05512 BOTTROP,STADT	-	-	-	-	-	-	1	28	-	29
05513 GELSENKIRCHEN,STADT	2	1	1	2	46	-	11	10	-	73
05515 MUENSTER,STADT	1	1	-	15	10	-	10	63	4	104
05554 BORKEN	10	6	6	42	86	5	33	410	6	604
05558 COESFELD	26	4	4	34	76	-	67	267	2	480
05562 RECKLINGHAUSEN	21	7	3	12	57	2	10	194	12	318
05566 STEINFURT	15	14	8	31	105	1	18	476	11	679
05570 WARENDORF	19	3	4	21	56	-	33	270	2	408
RB ZUSAMMEN	94	36	26	157	436	8	183	1 718	37	2 695
RB DETMOLD										
05711 BIELEFELD,STADT	-	4	-	3	12	-	26	52	2	99
05754 GUETERSLOH	9	12	2	28	95	8	22	403	1	580
05758 HERFORD	-	11	-	6	38	-	21	156	3	235
05762 HOEXTER	4	6	1	8	24	-	6	275	3	327
05766 LIPPE	8	4	5	12	65	3	13	285	5	400
05770 MINDEN-LUEBBECKE	4	-	1	22	45	-	35	375	1	483
05774 PADERBORN	1	2	15	14	30	1	92	309	4	468
RB ZUSAMMEN	26	39	24	93	309	12	215	1 855	19	2 592
RB ARNSBERG										
05911 BOCHUM,STADT	-	-	3	5	28	1	6	27	2	72
05913 DORTMUND,STADT	-	2	-	2	7	7	92	85	1	196
05914 HAGEN,STADT	-	1	1	1	34	1	9	35	2	84
05915 HAMM,STADT	5	-	-	15	32	2	9	57	3	123
05916 HERNE,STADT	-	-	-	1	-	-	3	6	1	11
05954 ENNEPE-RUHR-KREIS	2	-	1	2	40	1	22	150	-	218
05958 HOCHSAUERLANDKREIS	13	5	5	4	50	2	-	447	14	540
05962 MAERKISCHER KREIS	-	9	-	23	34	1	17	325	1	410
05966 OLPE	13	3	-	7	13	1	15	234	2	288
05970 SIEGEN-WITTTGENSTEIN	-	5	6	13	28	-	39	547	2	640

Anmerkungen siehe Seite 106.

Kraftfahrzeuganhänger										Regierungsbezirk Statistische Kennziffer Zulassungsbezirk
Land- und Forst- wirtschaft, Fischerei	verarbeitendes Gewerbe/ Herstellung von Waren	Bau- gewerbe/ Bau	Handel; Instandh. u. Reparatur von Kfz	Verkehr und Lagerei	sonstige wirtschaftl. Dienst- leistungen	sonstige Dienst- leistungen	Arbeit- nehmer und Nicht- erwerbs- personen	sonstige	insgesamt	
31	32	33	34	35	36	37	38	39	40	
2	1	6	6	85	34	3	564	14	715	03461 WESERMARSCH
5	-	8	3	1	-	28	376	1	422	03462 WITTMUND
169	262	256	328	534	236	607	12 579	208	15 179	RB ZUSAMMEN
418	543	710	970	1 222	748	1 724	34 367	698	41 400	LAND INSGESAMT
BREMEN										
14	31	14	22	132	9	229	1 084	42	1 577	04011 BREMEN,STADT
-	10	16	7	11	3	34	246	3	330	04012 BREMERHAVEN,STADT
14	41	30	29	143	12	263	1 330	45	1 907	LAND INSGESAMT
NORDRHEIN-WESTFALEN										
-	2	15	10	1	1	192	657	13	891	05111 DUESSELDORF,STADT
-	42	9	15	95	20	110	931	11	1 233	05112 DUISBURG,STADT
5	13	23	92	31	4	125	764	40	1 097	05113 ESSEN,STADT
1	3	2	17	27	1	66	460	2	579	05114 KREFELD,STADT
-	6	12	36	24	2	25	592	6	703	05116 MOENCHENGLADBACH,STADT
-	1	-	19	10	-	55	308	3	396	05117 MUELHEIM A.D.RUHR,STADT
-	-	1	8	-	-	93	406	-	508	05119 OBERHAUSEN,STADT
-	1	4	12	18	-	36	247	5	323	05120 REMSCHEID,STADT
-	4	2	2	8	-	35	448	3	502	05122 SOLINGEN,STADT
1	10	11	28	62	13	45	546	6	722	05124 WUPPERTAL,STADT
3	29	23	67	38	-	17	1 551	5	1 733	05154 KLEVE
-	17	11	13	13	3	234	1 043	3	1 337	05158 METTMANN
3	5	9	55	22	2	212	961	10	1 279	05162 NEUSS
-	6	6	163	50	6	109	1 112	1	1 453	05166 VIERSEN
3	11	41	29	40	4	133	1 671	17	1 949	05170 WESEL
16	150	169	566	439	56	1 487	11 697	125	14 705	RB ZUSAMMEN
-	1	-	4	29	-	60	434	4	532	05314 BONN,STADT
1	-	5	18	18	2	378	1 280	12	1 714	05315 KOELN,STADT
1	4	8	13	6	-	32	305	2	371	05316 LEVERKUSEN,STADT
2	16	19	36	92	16	166	1 406	9	1 762	05354 AACHEN
1	7	2	15	9	-	85	1 082	6	1 207	05358 DUEREN
10	12	4	65	66	2	207	1 177	20	1 563	05362 RHEIN-ERFT-KREIS
1	14	20	29	59	2	25	985	10	1 145	05366 EUSKIRCHEN
1	9	13	86	12	3	80	1 141	5	1 350	05370 HEINSBERG
-	3	11	3	9	1	128	1 109	9	1 273	05374 OBERBERGISCHER KREIS
3	7	29	20	13	1	73	888	4	1 038	05378 RHEIN.-BERGISCHER KREIS
-	18	5	19	21	5	129	1 955	21	2 173	05382 RHEIN-SIEG-KREIS
20	91	116	308	334	32	1 363	11 762	102	14 128	RB ZUSAMMEN
-	3	7	4	2	-	12	274	3	305	05512 RB MUENSTER
-	3	6	21	31	5	90	405	21	582	05513 BOTTRUP,STADT
10	8	9	25	6	2	62	571	11	704	05515 GELSENKIRCHEN,STADT
11	49	87	98	85	5	92	1 684	23	2 134	05515 MUENSTER,STADT
10	7	10	29	88	2	190	968	6	1 310	05554 BORKEN
24	48	29	38	84	4	76	1 662	37	2 002	05558 COESFELD
28	56	36	191	140	17	105	1 928	37	2 538	05562 RECKLINGHAUSEN
14	25	16	34	56	4	116	1 055	11	1 331	05566 STEINFURT
97	199	200	440	492	39	743	8 547	149	10 906	05570 WARENDORF
-	-	-	-	-	-	-	-	-	-	RB ZUSAMMEN
2	10	3	10	31	3	78	667	17	821	05711 RB DETMOLD
6	148	31	47	132	18	116	1 393	10	1 901	05711 BIELEFELD,STADT
-	37	3	11	33	-	70	898	4	1 056	05754 GUETERSLOH
4	19	5	29	24	-	21	653	4	759	05758 HERFORD
2	22	18	41	75	5	113	1 378	13	1 667	05762 HOEXTER
-	11	9	54	43	-	110	1 333	8	1 568	05766 LIPPE
1	5	22	16	17	-	147	996	13	1 217	05770 MINDEN-LUEBBECKE
15	252	91	208	355	26	655	7 318	69	8 989	05774 PADERBORN
-	-	-	-	-	-	-	-	-	-	RB ZUSAMMEN
-	11	17	51	30	1	47	613	10	780	05911 RB ARNSBERG
1	13	4	12	14	3	252	1 127	7	1 433	05911 BOCHUM,STADT
-	6	10	8	17	2	33	349	4	429	05913 DORTMUND,STADT
2	16	5	47	57	14	34	564	10	749	05914 HAGEN,STADT
-	3	-	4	-	1	22	273	12	315	05915 HAMM,STADT
1	23	9	30	24	4	88	931	5	1 115	05916 HERNE,STADT
4	32	29	26	54	1	14	1 079	22	1 261	05954 ENNEPE-RUHR-KREIS
-	13	10	21	16	2	61	1 361	6	1 490	05958 HOCHSAUERLANDKREIS
5	16	10	2	7	21	33	548	22	664	05962 MAERKISCHER KREIS
6	18	17	38	33	-	156	972	12	1 252	05966 OLPE
										05970 SIEGEN-WITTGENSTEIN

Regierungsbezirk Statistische Kennziffer Zulassungsbezirk		Personenkraftwagen									insgesamt
		Land- und Forst- wirtschaft, Fischerei	verarbei- tendes Gewerbe/ Herstellung von Waren	Bau- gewerbe/ Bau	Handel; Instandh. u. Reparatur von Kfz	Verkehr und Lagerei	sonstige wirtschaftl. Dienst- leistungen	sonstige Dienst- leistungen	Arbeit- nehmer und Nicht- erwerbs- personen	sonstige	
		1	2	3	4	5	6	7	8	9	
05974	SOEST	2	82	22	237	21	14	443	23 245	64	24 130
05978	UNNA	12	117	95	277	79	38	313	30 037	131	31 099
	RB ZUSAMMEN	36	1 054	507	2 901	393	279	5 092	265 625	979	276 866
	LAND INSGESAMT	192	4 627	2 437	14 102	2 250	1 226	33 854	1 261 188	4 864	1 324 740
HESSEN											
	RB DARMSTADT										
06411	DARMSTADT,STADT	2	17	13	147	13	26	421	8 012	65	8 716
06412	FRANKFURT AM MAIN,STADT	6	82	137	504	115	619	2 821	34 700	1 044	40 028
06413	OFFENBACH AM MAIN,STADT	2	50	91	99	22	21	235	7 787	45	8 352
06414	WIESBADEN,STADT	2	38	62	246	29	33	718	18 132	120	19 380
06431	BERGSTRASSE	2	70	64	253	27	22	358	19 682	74	20 552
06432	DARMSTADT-DIEBURG	5	55	93	219	21	29	344	20 572	62	21 400
06433	GROSS-GERAU	-	67	40	155	41	31	386	18 583	45	19 348
06434	HOCHTAUNUSKREIS	1	35	42	221	14	268	787	15 372	220	16 960
06435	MAIN-KINZIG-KREIS	6	93	96	466	42	44	618	30 298	115	31 778
06436	MAIN-TAUNUS-KREIS	4	63	31	140	40	385	1 266	15 134	842	17 905
06437	ODENWALDKREIS	3	43	28	80	8	4	38	7 951	21	8 176
06438	OFFENBACH	2	60	52	442	25	96	1 185	22 898	54	24 814
06439	RHEINGAU-TAUNUS-KREIS	8	46	40	127	9	29	171	14 726	44	15 200
06440	WETTERAUKREIS	2	55	77	469	10	37	358	23 062	54	24 124
	RB ZUSAMMEN	45	774	866	3 568	416	1 644	9 706	256 909	2 805	276 733
	RB GIESSEN										
06531	GIESSEN	1	14	17	170	17	10	508	19 310	44	20 091
06532	LAHN-DILL-KREIS	1	52	34	217	17	63	451	21 907	46	22 788
06533	LIMBURG-WEILBURG	-	41	26	186	19	14	300	14 953	28	15 567
06534	MARBURG-BIEDENKOPF	-	99	48	175	65	2	184	18 350	95	19 018
06535	VOGELSBERGKREIS	6	51	18	114	15	7	44	9 245	64	9 564
	RB ZUSAMMEN	8	257	143	862	133	96	1 487	83 765	277	87 028
	RB KASSEL										
06611	KASSEL,STADT	-	13	25	199	35	31	487	11 748	73	12 611
06631	FULDA	1	67	59	292	22	10	159	15 833	66	16 509
06632	HERSFELD-ROTENBURG	3	43	73	61	24	7	57	9 887	63	10 218
06633	KASSEL, LAND	2	27	24	187	29	19	409	18 451	42	19 190
06634	SCHWALM-EDER-KREIS	5	92	32	153	22	6	63	15 293	72	15 738
06635	WALDECK-FRANKENBERG	2	61	33	177	18	6	106	13 943	57	14 403
06636	WERRA-MEISSNER-KREIS	1	27	34	123	13	6	38	8 282	43	8 567
	RB ZUSAMMEN	14	330	280	1 192	163	85	1 319	93 437	416	97 236
	LAND INSGESAMT	67	1 361	1 289	5 622	712	1 825	12 512	434 111	3 498	460 997
RHEINLAND-PFALZ											
	RB KOBLENZ										
07111	KOBLENZ,STADT	-	63	17	139	28	65	107	7 007	65	7 491
07131	AHRWEILER	4	65	26	266	30	12	127	10 936	49	11 515
07132	ALTENKIRCHEN(WESTWLD.)	1	91	11	293	3	1	135	11 796	23	12 354
07133	BAD KREUZNACH	7	46	25	144	33	2	223	12 368	53	12 901
07134	BIRKENFELD	8	63	45	133	10	3	60	7 265	31	7 618
07135	COCHEM-ZELL	6	18	46	95	6	4	78	5 631	19	5 903
07137	MAYEN-KOBLENZ	3	84	90	214	46	9	260	16 756	91	17 553
07138	NEUWIED	8	96	49	270	16	23	438	15 579	69	16 548
07140	RHEIN-HUNSRUECK-KREIS	12	57	99	191	35	6	74	9 080	56	9 610
07141	RHEIN-LAHN-KREIS	3	17	15	144	12	7	186	10 615	33	11 032
07143	WESTERWALDKREIS	5	101	50	178	33	2	604	17 427	31	18 431
	RB ZUSAMMEN	57	701	473	2 067	252	134	2 292	124 460	520	130 956
	RB TRIER										
07211	TRIER-SAARBURG	5	116	45	159	14	20	397	17 624	94	18 474
07231	BERNKASTEL-WITTLICH	11	55	48	210	32	3	92	9 396	45	9 892
07232	EIFELKREIS BITBURG-PRUEM	6	49	18	189	9	1	145	8 958	35	9 410
07233	VULKANEIFEL	1	18	20	56	7	4	24	5 560	19	5 709
	RB ZUSAMMEN	23	238	131	614	62	28	658	41 538	193	43 485
	RB RHEINHESSEN-PFALZ										
07311	FRANKENTHAL(PFALZ),STADT	2	23	19	33	8	2	98	2 974	32	3 191
07312	KAISERSLAUTERN,STADT	-	15	22	187	1	23	149	5 793	9	6 199
07313	LANDAU I.D.PFALZ,STADT	1	16	4	68	2	2	104	2 952	11	3 160
07314	LUDWIGSHAFEN A.RH.,STADT	1	70	129	167	52	22	239	10 687	61	11 428
07315	MAINZ,STADT	1	22	26	272	19	10	529	11 163	79	12 121
07316	NEUSTADT A.D.WSTR.,STADT	4	16	13	59	9	10	297	3 678	31	4 117
07317	PIRMASENS,STADT	-	39	8	127	10	3	91	3 106	10	3 394
07318	SPEYER,STADT	-	27	5	84	18	3	127	3 358	9	3 631
07319	WORMS,STADT	1	23	12	61	1	4	123	5 745	14	5 984
07320	ZWEIBRUECKEN,STADT	2	18	16	63	3	6	50	2 476	18	2 652

Anmerkungen siehe Seite 106.

Lastkraftwagen										Regierungsbezirk Statistische Kennziffer Zulassungsbezirk
Land- und Forst- wirtschaft, Fischerei	verarbeitendes Gewerbe/ Herstellung von Waren	Bau- gewerbe/ Bau	Handel; Instandh. u. Reparatur von Kfz	Verkehr und Lagerei	sonstige wirtschaftl. Dienst- leistungen	sonstige Dienst- leistungen	Arbeit- nehmer und Nicht- erwerbs- personen	sonstige	insgesamt	
11	12	13	14	15	16	17	18	19	20	
3	26	14	30	67	6	155	650	24	975	05974 SOEST
4	36	50	52	94	6	112	673	51	1 078	05978 UNNA
33	385	412	565	470	132	1 705	6 750	352	10 804	RB ZUSAMMEN
188	1 789	1 937	3 026	2 321	519	11 394	34 331	1 333	56 838	LAND INSGESAMT
HESSEN										
2	6	7	23	8	6	134	197	14	397	RB DARMSTADT
-	21	29	37	34	22	471	835	43	1 492	06411 DARMSTADT,STADT
1	5	24	29	31	1	39	255	13	398	06412 FRANKFURT AM MAIN,STADT
2	8	35	31	20	6	178	574	21	875	06413 OFFENBACH AM MAIN,STADT
4	35	39	50	33	4	111	618	19	913	06414 WIESBADEN,STADT
3	25	74	41	23	46	145	677	31	1 065	06431 BERGSTRASSE
-	10	19	24	31	8	110	453	13	668	06432 DARMSTADT-DIEBURG
1	8	22	23	4	8	116	339	7	528	06433 GROSS-GERAU
4	26	60	93	44	12	228	987	36	1 490	06434 HOCHTAUNUSKREIS
1	41	16	9	8	263	99	349	48	834	06435 MAIN-KINZIG-KREIS
3	14	22	8	3	1	12	256	7	326	06436 MAIN-TAUNUS-KREIS
3	12	32	68	21	23	291	530	10	990	06437 ODENWALDKREIS
3	12	24	20	10	-	39	404	18	530	06438 OFFENBACH
1	24	36	58	6	11	169	705	20	1 030	06439 RHEINGAU-TAUNUS-KREIS
28	247	439	514	276	411	2 142	7 179	300	11 536	06440 WETTERAUKREIS
1	4	14	29	17	20	188	572	23	868	RB ZUSAMMEN
2	20	42	31	40	26	156	571	12	900	RB GIESSEN
-	14	16	24	19	1	94	475	5	648	06531 GIESSEN
2	28	55	35	22	-	43	538	18	741	06532 LAHN-DILL-KREIS
3	20	24	35	13	1	16	268	17	397	06533 LIMBURG-WEILBURG
8	86	151	154	111	48	497	2 424	75	3 554	06534 MARBURG-BIEDENKOPF
1	6	13	33	8	10	143	301	7	522	06535 VOGELSBERGKREIS
1	24	54	50	18	1	56	431	19	654	RB ZUSAMMEN
1	16	42	29	42	1	19	290	28	468	RB KASSEL
2	13	35	34	15	6	202	497	16	820	06611 KASSEL,STADT
3	49	24	34	17	2	13	480	15	637	06631 FULDA
2	41	41	23	7	2	58	345	23	542	06632 HERSFELD-ROTENBURG
4	5	31	22	5	4	10	292	10	383	06633 KASSEL, LAND
14	154	240	225	112	26	501	2 636	118	4 026	06634 SCHWALM-EDER-KREIS
50	487	830	893	499	485	3 140	12 239	493	19 116	06635 WALDECK-FRANKENBERG
RHEINLAND-PFALZ										
1	42	9	84	19	12	40	238	15	460	06636 WERRA-MEISSNER-KREIS
5	35	29	81	33	-	57	288	22	550	RB KOBLENZ
-	35	3	91	-	-	64	286	10	489	07111 KOBLENZ,STADT
1	24	41	26	121	-	134	363	20	730	07131 AHRWEILER
-	16	52	22	10	1	11	183	9	304	07132 ALTENKIRCHEN(WESTWLD.)
-	3	31	10	7	-	22	131	3	207	07133 BAD KREUZNACH
6	33	47	86	53	1	117	462	49	854	07134 BIRKENFELD
7	45	46	58	34	9	165	381	53	798	07135 COCHEM-ZELL
13	25	100	35	19	1	17	224	15	449	07137 MAYEN-KOBLENZ
2	13	19	14	10	3	81	272	16	430	07138 NEUWIED
3	41	29	39	27	-	216	449	11	815	07140 RHEIN-HUNS RUECK-KREIS
38	312	406	546	333	27	924	3 277	223	6 086	07141 RHEIN-LAHN-KREIS
4	53	52	36	18	7	139	515	13	837	07143 WESTERWALDKREIS
3	18	45	52	13	15	29	239	13	427	RB TRIER
7	32	24	32	2	1	76	238	7	419	07211 TRIER-SAARBURG
3	16	26	12	10	1	4	203	10	285	07231 BERNKASTEL-WITTLICH
17	119	147	132	43	24	248	1 195	43	1 968	07232 EIFELKREIS BITBURG-PRUEM
-	7	16	11	9	-	32	77	9	161	07233 VULKANEIFEL
-	28	11	50	1	1	90	168	4	353	RB RHEINHESSEN-PFALZ
-	2	9	15	3	-	24	115	6	174	07311 FRANKENTHAL(PFALZ),STADT
-	34	56	37	87	3	63	312	14	606	07312 KAISERSLAUTERN,STADT
-	10	23	39	18	-	144	236	12	482	07313 LANDAU I.D.PFALZ,STADT
1	3	3	18	1	-	66	121	10	223	07314 LUDWIGSHAFEN A.RH.,STADT
-	13	7	12	9	-	16	89	2	148	07315 MAINZ,STADT
1	8	3	11	1	9	32	86	6	157	07316 NEUSTADT A.D.WSTR.,STADT
1	3	10	5	8	-	47	183	4	261	07317 PIRMASENS,STADT
-	9	9	6	4	1	16	56	5	106	07318 SPEYER,STADT
										07319 WORMS,STADT
										07320 ZWEIBRUECKEN,STADT



(Fortsetzung): Besitzumschreibungen von Personen- und Lastkraftwagen, Zugmaschinen sowie Kraftfahrzeuganhängern 2009 nach Zulassungsbezirken und Haltergruppen \*)

Regierungsbezirk Statistische Kennziffer Zulassungsbezirk		Zugmaschinen									insgesamt
		Land- und Forst- wirtschaft, Fischerei	verarbei- tendes Gewerbe/ Herstellung von Waren	Bau- gewerbe/ Bau	Handel; Instandh. u. Reparatur von Kfz	Verkehr und Lagerei	sonstige wirtschaftl. Dienst- leistungen	sonstige Dienst- leistungen	Arbeit- nehmer und Nicht- erwerbs- personen	sonstige	
		21	22	23	24	25	26	27	28	29	
05974	SOEST	6	11	2	12	109	1	41	311	1	494
05978	UNNA	1	4	2	13	40	-	20	164	3	247
	RB ZUSAMMEN	40	40	20	98	415	17	273	2 388	32	3 323
	LAND INSGESAMT	219	158	118	684	1 723	93	1 518	9 751	136	14 400
HESSEN											
	RB DARMSTADT										
06411	DARMSTADT,STADT	1	2	-	-	8	-	4	15	5	35
06412	FRANKFURT AM MAIN,STADT	3	-	-	1	32	1	53	43	6	139
06413	OFFENBACH AM MAIN,STADT	-	-	-	1	2	-	1	11	-	15
06414	WIESBADEN,STADT	1	-	-	2	3	-	14	58	3	81
06431	BERGSTRASSE	3	2	1	12	33	-	6	255	4	316
06432	DARMSTADT-DIEBURG	4	5	4	6	14	83	4	191	4	315
06433	GROSS-GERAU	-	-	-	7	9	-	78	86	4	184
06434	HOCHTAUNUSKREIS	3	-	1	2	8	-	5	139	3	161
06435	MAIN-KINZIG-KREIS	3	1	4	6	18	-	25	435	3	495
06436	MAIN-TAUNUS-KREIS	1	-	1	1	-	-	8	70	3	84
06437	ODENWALDKREIS	1	-	-	-	-	-	2	190	1	194
06438	OFFENBACH	1	-	1	2	3	-	30	68	-	105
06439	RHEINGAU-TAUNUS-KREIS	17	-	-	3	5	2	3	237	-	267
06440	WETTERAUKREIS	-	2	-	4	9	3	28	347	5	398
	RB ZUSAMMEN	38	12	12	47	144	89	261	2 145	41	2 789
	RB GIESSEN										
06531	GIESSEN	-	1	1	2	45	3	20	240	4	316
06532	LAHN-DILL-KREIS	1	-	1	3	32	2	7	392	3	441
06533	LIMBURG-WEILBURG	-	1	1	7	1	-	14	224	3	251
06534	MARBURG-BIEDENKOPF	6	6	4	3	19	-	8	458	5	509
06535	VOGELSBERGKREIS	20	1	-	6	8	-	3	369	5	412
	RB ZUSAMMEN	27	9	7	21	105	5	52	1 683	20	1 929
	RB KASSEL										
06611	KASSEL,STADT	-	1	-	5	3	1	20	20	1	51
06631	FULDA	4	3	1	8	22	-	7	420	2	467
06632	HERSFELD-ROTENBURG	9	-	6	19	24	-	2	264	9	333
06633	KASSEL, LAND	1	2	4	4	19	2	34	328	2	396
06634	SCHWALM-EDER-KREIS	2	1	1	6	25	-	6	398	4	443
06635	WALDECK-FRANKENBERG	11	3	1	8	9	-	6	409	4	451
06636	WERRA-MEISSNER-KREIS	3	-	3	1	7	1	1	271	3	290
	RB ZUSAMMEN	30	10	16	51	109	4	76	2 110	25	2 431
	LAND INSGESAMT	95	31	35	119	358	98	389	5 938	86	7 149
RHEINLAND-PFALZ											
	RB KOBLENZ										
07111	KOBLENZ,STADT	1	-	-	4	7	2	4	33	2	53
07131	AHRWEILER	3	6	1	12	7	-	5	264	3	301
07132	ALTENKIRCHEN(WESTWLD.)	-	1	1	10	1	-	12	281	2	308
07133	BAD KREUZNACH	14	1	2	5	40	-	19	261	7	349
07134	BIRKENFELD	6	-	3	1	8	-	-	120	1	139
07135	COCHEM-ZELL	29	2	5	2	9	1	7	190	-	245
07137	MAYEN-KOBLENZ	10	1	6	30	39	2	21	227	6	342
07138	NEUWIED	4	2	2	10	19	1	14	259	4	315
07140	RHEIN-HUNSRUECK-KREIS	62	4	4	4	14	-	1	220	3	312
07141	RHEIN-LAHN-KREIS	2	-	-	10	3	-	16	224	2	257
07143	WESTERWALDKREIS	9	3	-	-	50	-	31	336	4	433
	RB ZUSAMMEN	140	20	24	88	197	6	130	2 415	34	3 054
	RB TRIER										
07211	TRIER-SAARBURG	7	3	1	2	13	-	15	378	6	425
07231	BERNKASTEL-WITTLICH	56	7	3	22	4	5	3	316	2	418
07232	EIFELKREIS BITBURG-PRUEM	189	5	3	5	5	-	8	176	3	394
07233	VULKANEIFEL	15	1	-	4	4	-	2	190	-	216
	RB ZUSAMMEN	267	16	7	33	26	5	28	1 060	11	1 453
	RB RHEINHESSEN-PFALZ										
07311	FRANKENTHAL(PFALZ),STADT	2	-	2	2	6	-	1	18	-	31
07312	KAISERSLAUTERN,STADT	-	-	-	2	-	-	3	25	-	30
07313	LANDAU I.D.PFALZ,STADT	-	-	1	3	3	-	3	22	-	32
07314	LUDWIGSHAFEN A.RH.,STADT	1	2	1	2	29	-	6	18	4	63
07315	MAINZ,STADT	2	1	1	-	2	-	18	27	-	51
07316	NEUSTADT A.D.WSTR.,STADT	13	-	-	7	1	-	12	37	1	71
07317	PIRMASENS,STADT	-	-	-	-	10	-	4	12	-	26
07318	SPEYER,STADT	-	12	-	4	2	14	3	10	1	46
07319	WORMS,STADT	5	-	-	2	12	-	5	50	-	74
07320	ZWEIBRUECKEN,STADT	2	2	1	-	-	-	1	13	-	19

Anmerkungen siehe Seite 106.

Kraftfahrzeuganhänger										Regierungsbezirk Statistische Kennziffer Zulassungsbezirk
Land- und Forst- wirtschaft, Fischerei	verarbeitendes Gewerbe/ Herstellung von Waren	Bau- gewerbe/ Bau	Handel; Instandh. u. Reparatur von Kfz	Verkehr und Lagerei	sonstige wirtschaftl. Dienst- leistungen	sonstige Dienst- leistungen	Arbeit- nehmer und Nicht- erwerbs- personen	sonstige	insgesamt	
31	32	33	34	35	36	37	38	39	40	
5	19	13	18	222	3	116	1 191	15	1 602	05974 SOEST
6	17	18	31	87	2	47	1 092	10	1 310	05978 UNNA
30	187	142	288	561	54	903	10 100	135	12 400	RB ZUSAMMEN
178	879	718	1 810	2 181	207	5 151	49 424	580	61 128	LAND INSGESAMT
HESSEN										
-	2	4	1	7	1	27	153	14	209	RB DARMSTADT
1	97	6	12	80	6	119	475	8	804	06411 DARMSTADT,STADT
-	3	2	5	59	4	17	134	2	226	06412 FRANKFURT AM MAIN,STADT
1	5	6	4	3	2	61	378	4	464	06413 OFFENBACH AM MAIN,STADT
1	7	9	20	17	1	41	753	7	856	06414 WIESBADEN,STADT
1	9	37	15	16	70	35	834	15	1 032	06431 BERGSTASSE
-	3	14	3	17	7	200	549	16	809	06432 DARMSTADT-DIEBURG
-	3	4	11	6	3	35	440	2	504	06433 GROSS-GERAU
9	8	18	25	18	6	65	1 077	29	1 255	06434 HOCHTAUNUSKREIS
2	5	4	2	-	1	27	337	10	388	06435 MAIN-KINZIG-KREIS
3	7	3	4	3	1	11	401	3	436	06436 MAIN-TAUNUS-KREIS
2	2	15	11	6	1	91	585	6	719	06437 ODENWALDKREIS
2	4	11	14	15	1	13	581	7	648	06438 OFFENBACH
-	3	14	27	7	3	96	917	14	1 081	06439 RHEINGAU-TAUNUS-KREIS
22	158	147	154	254	107	838	7 614	137	9 431	06440 WETTERAUKREIS
-	1	6	27	62	6	117	742	6	967	RB ZUSAMMEN
-	9	18	11	42	3	48	959	12	1 102	RB GIESSEN
1	5	4	8	19	-	39	573	3	652	06531 GIESSEN
2	8	21	26	28	-	26	740	9	860	06532 LAHN-DILL-KREIS
4	16	5	31	7	-	10	494	6	573	06533 LIMBURG-WEILBURG
7	39	54	103	158	9	240	3 508	36	4 154	06534 MARBURG-BIEDENKOPF
-	-	3	7	4	1	40	278	4	337	06535 VOGELSBERGBKREIS
3	13	29	16	42	-	23	757	13	896	RB ZUSAMMEN
1	7	27	11	134	1	15	535	13	744	RB KASSEL
-	4	11	18	30	2	80	974	2	1 121	06611 KASSEL,STADT
1	18	5	21	34	-	9	809	11	908	06631 FULDA
3	22	25	10	10	-	20	724	10	824	06632 HERSFELD-ROTENBURG
-	2	8	11	4	-	8	442	4	479	06633 KASSEL, LAND
8	66	108	94	258	4	195	4 519	57	5 309	06634 SCHWALM-EDER-KREIS
37	263	309	351	670	120	1 273	15 641	230	18 894	06635 WALDECK-FRANKENBERG
RHEINLAND-PFALZ										
2	1	4	27	7	2	7	223	6	279	06636 WERRA-MEISSNER-KREIS
1	11	12	50	17	1	21	423	14	550	RB KOBLENZ
1	26	2	61	2	-	35	561	7	695	07111 KOBLENZ,STADT
2	8	20	15	80	2	67	561	4	759	07131 AHRWEILER
2	11	15	32	11	1	9	325	10	416	07132 ALTENKIRCHEN(WESTWLD.)
3	1	13	7	7	2	9	263	-	305	07133 BAD KREUZNACH
6	8	24	87	81	2	67	759	15	1 049	07134 BIRKENFELD
3	12	27	29	31	6	65	688	27	888	07135 COCHEM-ZELL
16	11	37	20	24	1	10	421	9	549	07137 MAYEN-KOBLENZ
-	4	5	30	9	2	37	501	3	591	07138 NEUWIED
2	13	10	33	84	-	75	871	5	1 093	07140 RHEIN-HUNS RUECK-KREIS
38	106	169	391	353	19	402	5 596	100	7 174	07141 RHEIN-LAHN-KREIS
-	42	20	15	9	2	83	669	7	847	07143 WESTERWALDKREIS
5	18	16	47	14	15	11	422	8	556	RB TRIER
21	8	26	24	6	-	26	385	1	497	07211 TRIER-SAARBURG
11	4	12	6	12	1	4	315	4	369	07231 BERNKASTEL-WITTLICH
37	72	74	92	41	18	124	1 791	20	2 269	07232 EIFELKREIS BITBURG-PRUEM
1	1	4	5	15	-	11	76	-	113	07233 VULKANEIFEL
-	3	-	7	-	-	16	195	1	222	RB RHEINHESSEN-PFALZ
-	-	13	8	-	-	16	106	2	145	07311 FRANKENTHAL(PFALZ),STADT
1	12	5	14	21	-	28	211	5	297	07312 KAISERSLAUTERN,STADT
-	5	8	5	13	-	66	206	3	306	07313 LANDAU I.D.PFALZ,STADT
2	1	5	4	1	-	46	124	-	183	07314 LUDWIGSHAFEN A.RH.,STADT
-	1	-	4	9	-	10	111	-	135	07315 MAINZ,STADT
-	31	1	10	3	9	11	111	1	177	07316 NEUSTADT A.D.WSTR.,STADT
-	2	1	5	36	1	16	218	4	283	07317 PIRMAESEN,STADT
2	2	4	8	-	1	6	87	2	112	07318 SPEYER,STADT
										07319 WORMS,STADT
										07320 ZWEIBRUECKEN,STADT



Regierungsbezirk Statistische Kennziffer Zulassungsbezirk	Personenkraftwagen									
	Land- und Forst- wirtschaft, Fischerei	verarbei- tendes Gewerbe/ Herstellung von Waren	Bau- gewerbe/ Bau	Handel; Instandh. u. Reparatur von Kfz	Verkehr und Lagerei	sonstige wirtschaftl. Dienst- leistungen	sonstige Dienst- leistungen	Arbeit- nehmer und Nicht- erwerbs- personen	sonstige	insgesamt
	1	2	3	4	5	6	7	8	9	10
07331 ALZEY-WORMS	20	34	64	163	23	5	165	10 064	47	10 585
07332 BAD DUERKHEIM	17	30	27	236	10	6	97	9 901	42	10 366
07333 DONNERSBERGKREIS	8	36	30	77	19	2	98	6 585	22	6 877
07334 GERMERSHEIM	7	44	44	123	83	8	79	9 975	60	10 423
07335 KAISERSLAUTERN	1	32	53	79	18	43	91	8 237	51	8 605
07336 KUSEL	3	15	7	69	2	3	13	6 176	15	6 303
07337 SUEDLICHE WEINSTRASSE	11	31	24	115	1	8	165	8 346	20	8 721
07338 RHEIN-PFALZ-KREIS	7	22	12	256	17	4	119	10 534	31	11 002
07339 MAINZ-BINGEN	17	82	44	211	40	35	288	15 012	58	15 787
07340 SUEDWESTPFALZ	8	43	28	93	19	5	54	8 092	18	8 360
RB ZUSAMMEN	111	638	587	2 543	355	204	2 976	144 854	638	152 906
LAND INSGESAMT	191	1 577	1 191	5 224	669	366	5 926	310 852	1 351	327 347
BADEN-WUERTTEMBERG										
RB STUTTGART										
08111 STUTTGART,STADT	14	201	163	751	116	206	1 282	31 915	588	35 236
08115 BOEBLINGEN	-	636	10	499	22	52	777	27 680	100	29 776
08116 ESSLINGEN	4	207	79	490	63	82	1 080	35 982	187	38 174
08117 GOEPPINGEN	1	149	50	326	25	23	271	19 951	85	20 881
08118 LUDWIGSBURG	5	347	158	384	31	69	678	36 601	169	38 442
08119 REMS-MURR-KREIS	3	89	49	415	24	40	1 191	29 361	100	31 272
08121 HEILBRONN,STADT	3	31	48	224	31	10	351	8 474	103	9 275
08125 HEILBRONN	17	299	150	531	87	33	204	25 956	145	27 422
08126 HOHENLOHEKREIS	9	49	23	201	19	1	227	9 005	23	9 557
08127 SCHWAEBISCH HALL	7	68	57	218	17	18	299	15 226	49	15 959
08128 MAIN-TAUBER-KREIS	4	62	76	196	25	6	96	10 295	64	10 824
08135 HEIDENHEIM	8	88	41	213	22	14	113	10 374	75	10 948
08136 OSTALBKREIS	10	196	152	595	44	40	243	22 906	175	24 361
RB ZUSAMMEN	85	2 422	1 056	5 043	526	594	6 812	283 726	1 863	302 127
RB KARLSRUHE										
08211 BADEN-BADEN,STADT	4	48	20	162	27	15	201	3 321	94	3 892
08212 KARLSRUHE,STADT	1	21	11	205	17	66	1 039	14 865	79	16 304
08215 KARLSRUHE	11	283	179	636	54	28	552	29 400	199	31 342
08216 RASTATT	10	115	62	284	40	37	228	16 786	72	17 634
08221 HEIDELBERG,STADT	-	27	15	102	16	8	371	6 455	162	7 156
08222 MANNHEIM,STADT	-	58	52	233	30	25	2 143	17 222	69	19 832
08225 NECKAR-ODENWALD-KREIS	7	39	36	188	32	3	280	11 324	42	11 951
08226 RHEIN-NECKAR-KREIS	6	165	106	528	59	34	2 132	36 501	209	39 740
08231 PFORZHEIM,STADT	2	141	33	179	7	17	105	7 276	114	7 874
08235 CALW	8	130	36	327	39	51	204	11 731	68	12 594
08236 ENZKREIS	-	112	30	191	17	9	365	14 307	70	15 101
08237 FREUDENSTADT	7	111	58	175	31	12	53	9 325	99	9 871
RB ZUSAMMEN	56	1 250	638	3 210	369	305	7 673	178 513	1 277	193 291
RB FREIBURG										
08311 FREIBURG I.BREISG.STADT	1	40	25	354	34	24	712	10 707	121	12 018
08315 BREISGAU-HOCHSCHWARZWALD	9	103	81	379	36	24	650	17 281	129	18 692
08316 EMMENDINGEN	1	61	20	261	20	8	123	11 374	40	11 908
08317 ORTENAU-KREIS	19	202	104	677	117	23	723	29 454	136	31 455
08325 ROTTWEIL	1	18	12	144	14	2	536	10 487	25	11 239
08326 SCHWARZWALD-BAAR-KREIS	3	62	61	297	25	2	571	15 658	65	16 744
08327 TUTTLINGEN	1	175	20	173	11	10	153	10 628	40	11 211
08335 KONSTANZ	3	77	44	450	18	8	404	18 940	126	20 070
08336 LOERRACH	5	76	48	220	24	116	192	15 758	42	16 481
08337 WALDSHUT	24	80	53	272	20	26	161	12 753	94	13 483
RB ZUSAMMEN	67	894	468	3 227	319	243	4 225	153 040	818	163 301
RB TUEBINGEN										
08415 REUTLINGEN	11	122	60	491	21	48	658	20 469	80	21 960
08416 TUEBINGEN	6	61	59	174	17	32	440	14 505	76	15 370
08417 ZOLLERNALBKREIS	1	120	43	185	10	19	176	15 656	52	16 262
08421 ULM,STADT	-	21	49	168	17	11	440	7 298	62	8 066
08425 ALB-DONAU-KREIS	5	124	75	532	44	12	231	14 796	65	15 884
08426 BIBERACH	10	121	87	294	51	32	76	15 849	37	16 557
08435 BODENSEEKREIS	8	137	61	298	36	21	152	15 152	125	15 990
08436 RAVENSBURG	5	81	87	231	34	21	499	21 454	77	22 489
08437 SIGMARINGEN	1	39	65	221	7	6	63	11 355	36	11 793
RB ZUSAMMEN	47	826	586	2 594	237	202	2 735	136 534	610	144 371
LAND INSGESAMT	255	5 392	2 748	14 074	1 451	1 344	21 445	751 813	4 568	803 090
BAYERN										
RB OBERBAYERN										
09161 INGOLSTADT,STADT	-	117	31	120	12	22	370	8 313	69	9 054
09162 MUENCHEN,STADT	3	589	66	680	640	458	6 232	68 129	562	77 359
09163 ROSENHEIM,STADT	-	57	13	153	5	2	158	4 007	55	4 450

Anmerkungen siehe Seite 106.



Lastkraftwagen										Regierungsbezirk Statistische Kennziffer Zulassungsbezirk	
Land- und Forst- wirtschaft, Fischerei	verarbeitendes Gewerbe/ Herstellung von Waren	Bau- gewerbe/ Bau	Handel; Instandh. u. Reparatur von Kfz	Verkehr und Lagerei	sonstige wirtschaftl. Dienst- leistungen	sonstige Dienst- leistungen	Arbeit- nehmer und Nicht- erwerbs- personen	sonstige	insgesamt		
11	12	13	14	15	16	17	18	19	20		
9	16	43	22	28	1	61	278	14	472	07331	ALZEY-WORMS
3	20	11	51	7	3	38	283	14	430	07332	BAD DUERKHEIM
4	15	18	18	9	1	34	181	11	291	07333	DONNERSBERGKREIS
3	49	42	29	38	3	30	236	29	459	07334	GERMERSHEIM
-	12	47	13	14	1	34	237	21	379	07335	KAISERSLAUTERN
-	7	15	24	-	-	1	194	4	245	07336	KUSEL
2	26	7	22	4	2	62	228	4	357	07337	SUEDLICHE WEINSTRASSE
10	29	8	120	6	-	76	267	10	526	07338	RHEIN-PFALZ-KREIS
3	27	47	31	21	2	103	340	43	617	07339	MAINZ-BINGEN
10	20	24	16	10	-	21	262	6	369	07340	SUEDWESTPFALZ
47	338	409	550	278	27	990	3 949	228	6 816		RB ZUSAMMEN
102	769	962	1 228	654	78	2 162	8 421	494	14 870		LAND INSGESAMT
BADEN-WUERTTEMBERG											
3	37	120	105	74	13	256	645	54	1 307	08111	RB STUTT GART
-	11	8	39	6	10	228	529	23	854	08115	STUTT GART,STADT
4	55	42	68	43	19	266	799	53	1 349	08116	BOEBLINGEN
1	39	32	45	21	8	56	474	14	690	08117	ESSLINGEN
8	74	57	64	52	8	165	1 023	41	1 492	08118	GOEPPINGEN
3	54	42	69	22	8	410	632	29	1 269	08119	LUDWIGSBURG
1	5	35	63	10	1	93	234	16	458	08119	REMS-MURR-KREIS
15	85	121	77	61	6	52	558	26	1 001	08121	HEILBRONN,STADT
4	15	25	28	19	2	89	187	6	375	08121	HEILBRONN
5	24	38	26	14	9	96	404	12	628	08126	HOHENLOHEKREIS
2	15	39	25	12	6	41	219	22	381	08127	SCHWABISCH HALL
6	24	55	24	8	4	33	203	16	373	08128	MAIN-TAUBER-KREIS
11	59	106	93	38	10	54	337	46	754	08135	HEIDENHEIM
63	497	720	726	380	104	1 839	6 244	358	10 931	08136	OSTALBKREIS
2	12	13	14	12	3	91	76	4	227		RB ZUSAMMEN
2	10	6	21	12	6	317	374	14	762	08211	RB KARLSRUHE
4	130	131	101	69	2	182	666	47	1 332	08211	BADEN-BADEN,STADT
7	42	42	60	66	4	60	409	8	698	08212	KARLSRUHE,STADT
1	5	8	15	5	9	69	127	12	251	08215	KARLSRUHE
1	24	24	30	30	11	588	460	12	1 180	08216	RASTATT
4	19	40	38	25	-	104	256	17	503	08221	HEIDELBERG,STADT
2	55	85	70	164	11	405	810	40	1 642	08222	MANNHEIM,STADT
3	17	29	32	8	1	24	144	8	266	08225	NECKAR-ODENWALD-KREIS
5	26	32	31	30	4	41	230	17	416	08226	RHEIN-NECKAR-KREIS
3	22	30	30	28	-	125	272	92	602	08231	PFORZHEIM,STADT
14	25	49	24	26	2	13	177	16	346	08235	CALW
48	387	489	466	475	53	2 019	4 001	287	8 225	08236	ENZKREIS
-	6	16	51	18	1	141	321	10	564	08237	FREUDENSTADT
6	35	53	51	54	5	246	382	28	860		RB FREIBURG
2	34	13	67	8	2	35	364	16	541	08311	FREIBURG I.BREISG.STADT
14	57	113	84	62	4	250	689	69	1 342	08315	BREISGAU-HOCHSCHWARZWALD
1	9	22	11	10	-	178	154	7	392	08316	EMMENDINGEN
1	14	30	56	44	-	189	259	15	608	08317	ORTENAU-KREIS
1	30	28	16	18	4	28	214	27	366	08325	ROTTWEIL
3	33	50	42	31	2	130	479	52	822	08326	SCHWARZWALD-BAAR-KREIS
4	24	36	15	24	6	54	423	13	599	08327	TUTTLINGEN
3	29	49	23	12	1	35	227	12	391	08335	KONSTANZ
35	271	410	416	281	25	1 286	3 512	249	6 485	08336	LOERRACH
4	42	49	69	23	20	210	383	13	813	08337	WALDSHUT
1	18	28	21	18	7	119	226	16	454		RB ZUSAMMEN
1	19	32	19	15	73	38	436	5	638	08415	RB TUEBINGEN
1	8	35	31	14	1	78	138	7	313	08416	TUEBINGEN
6	55	48	41	27	5	96	250	18	546	08417	ZOLLERNALBKREIS
9	58	78	47	36	9	21	303	18	579	08421	ULM,STADT
8	45	94	57	30	2	34	311	25	606	08425	ALB-DONAU-KREIS
3	29	77	27	17	3	157	540	41	894	08426	BIBERACH
2	16	38	39	5	-	11	379	14	504	08435	BODENSEEKREIS
35	290	479	351	185	120	764	2 966	157	5 347	08436	RAVENSBURG
181	1 445	2 098	1 959	1 321	302	5 908	16 723	1 051	30 988	08437	SIGMARINGEN
BAYERN											
-	14	17	14	13	1	77	173	6	315		RB OBERBAYERN
-	33	54	101	56	15	998	1 605	32	2 894	09161	INGOLSTADT,STADT
-	10	13	10	3	3	25	96	16	176	09162	MUENCHEN,STADT
										09163	ROSENHEIM,STADT



(Fortsetzung): Besitzumschreibungen von Personen- und Lastkraftwagen, Zugmaschinen sowie Kraftfahrzeuganhängern 2009 nach Zulassungsbezirken und Haltergruppen \*)

Regierungsbezirk Statistische Kennziffer Zulassungsbezirk	Zugmaschinen									
	Land- und Forst- wirtschaft, Fischerei	verarbe- itendes Gewerbe/ Herstellung von Waren	Bau- gewerbe/ Bau	Handel; Instandh. u. Reparatur von Kfz	Verkehr und Lagerei	sonstige wirtschaftl. Dienst- leistungen	sonstige Dienst- leistungen	Arbeit- nehmer und Nicht- erwerbs- personen	sonstige	insgesamt
	21	22	23	24	25	26	27	28	29	30
07331 ALZEY-WORMS	86	-	2	2	46	2	4	133	5	280
07332 BAD DUERKHEIM	10	2	-	10	4	-	9	165	7	207
07333 DONNERSBERGKREIS	30	-	2	1	8	-	10	152	1	204
07334 GERMERSHEIM	10	3	-	7	42	3	7	152	2	226
07335 KAISERSLAUTERN	3	1	2	1	5	-	5	152	3	172
07336 KUSEL	-	-	-	-	2	-	-	147	2	151
07337 SUEDLICHE WEINSTRASSE	8	2	1	5	-	-	15	202	-	233
07338 RHEIN-PFALZ-KREIS	6	1	-	11	8	-	3	108	-	137
07339 MAINZ-BINGEN	30	1	3	14	40	2	8	209	3	310
07340 SUEDWESTPFALZ	3	-	1	1	5	-	6	237	1	254
RB ZUSAMMEN	211	27	17	74	225	21	123	1 889	30	2 617
LAND INSGESAMT	618	63	48	195	448	32	281	5 364	75	7 124
BADEN-WUERTTEMBERG										
RB STUTT GART										
08111 STUTT GART,STADT	5	2	2	10	59	9	21	66	12	186
08115 BOEBLINGEN	-	1	-	4	3	1	25	264	5	303
08116 ESSLINGEN	4	5	5	11	20	-	25	413	5	488
08117 GOEPPINGEN	-	2	2	2	15	2	8	352	3	386
08118 LUDWIGSBURG	1	-	6	12	13	2	28	395	1	458
08119 REMS-MURR-KREIS	11	3	2	7	7	2	50	488	1	571
08121 HEILBRONN,STADT	2	1	-	10	3	-	2	27	-	45
08125 HEILBRONN	8	2	5	13	46	1	2	536	5	618
08126 HOHENLOHEKREIS	11	3	4	8	42	2	15	329	4	418
08127 SCHWAEBISCH HALL	12	3	1	7	11	1	8	521	3	567
08128 MAIN-TAUBER-KREIS	10	1	4	2	7	-	7	389	1	421
08135 HEIDENHEIM	7	3	1	6	13	2	3	185	8	228
08136 OSTALBKREIS	7	2	8	9	44	1	8	537	8	624
RB ZUSAMMEN	78	28	40	101	283	23	202	4 502	56	5 313
RB KARLSRUHE										
08211 BADEN-BADEN,STADT	4	-	-	4	6	-	9	39	-	62
08212 KARLSRUHE,STADT	4	-	-	14	6	-	30	44	4	102
08215 KARLSRUHE	6	10	2	7	41	2	35	518	7	628
08216 RASTATT	3	1	-	6	53	-	6	255	2	326
08221 HEIDELBERG,STADT	-	-	-	-	1	-	4	21	1	27
08222 MANNHEIM,STADT	-	4	2	5	3	-	42	18	-	74
08225 NECKAR-ODENWALD-KREIS	8	5	2	6	23	-	21	312	5	382
08226 RHEIN-NECKAR-KREIS	2	5	1	3	97	1	23	384	3	519
08231 PFORZHEIM,STADT	1	2	1	4	-	-	2	18	2	30
08235 CALW	7	3	-	5	26	2	5	231	3	282
08236 ENZKREIS	3	1	3	3	13	-	23	268	9	323
08237 FREUDENSTADT	13	-	3	-	20	-	-	235	4	275
RB ZUSAMMEN	51	31	14	57	289	5	200	2 343	40	3 030
RB FREIBURG										
08311 FREIBURG I.BREISG.STADT	1	-	1	1	2	-	8	47	1	61
08315 BREISGAU-HOCHSCHWARZWALD	11	1	-	11	20	-	25	480	3	551
08316 EMMENDINGEN	2	1	1	27	5	-	3	352	-	391
08317 ORTENAUKREIS	4	6	1	18	90	1	29	729	8	886
08325 ROTTWEIL	-	2	1	3	4	-	21	239	3	273
08326 SCHWARZWALD-BAAR-KREIS	-	5	5	64	9	-	21	300	1	405
08327 TUTTLINGEN	-	1	1	4	3	-	2	241	1	253
08335 KONSTANZ	3	2	-	9	10	-	19	260	7	310
08336 LOERRACH	6	2	3	4	10	-	4	362	3	394
08337 WALDSHUT	29	-	4	1	12	1	5	372	4	428
RB ZUSAMMEN	56	20	17	142	165	2	137	3 382	31	3 952
RB TUEBINGEN										
08415 REUTLINGEN	9	1	1	7	15	11	21	462	2	529
08416 TUEBINGEN	1	1	4	7	7	-	15	270	-	305
08417 ZOLLERNALBKREIS	2	2	2	5	3	28	3	463	2	510
08421 ULM,STADT	-	1	-	6	6	-	1	34	12	60
08425 ALB-DONAU-KREIS	10	1	3	9	18	1	16	453	8	519
08426 BIBERACH	15	9	3	6	15	-	2	465	7	522
08435 BODENSEEKREIS	25	2	3	3	10	1	8	286	6	344
08436 RAVENSBURG	12	4	5	6	30	-	21	568	8	654
08437 SIGMARINGEN	3	2	3	8	5	-	1	349	3	374
RB ZUSAMMEN	77	23	24	57	109	41	88	3 350	48	3 817
LAND INSGESAMT	262	102	95	357	846	71	627	13 577	175	16 112
BAYERN										
RB OBERBAYERN										
09161 INGOLSTADT,STADT	2	-	1	1	3	1	4	54	3	69
09162 MUENCHEN,STADT	4	2	1	9	6	1	107	126	16	272
09163 ROSENHEIM,STADT	-	-	-	2	4	-	5	16	1	28

Anmerkungen siehe Seite 106.

Kraftfahrzeuganhänger										Regierungsbezirk Statistische Kennziffer Zulassungsbezirk
Land- und Forst- wirtschaft, Fischerei	verarbeitendes Gewerbe/ Herstellung von Waren	Bau- gewerbe/ Bau	Handel; Instandh. u. Reparatur von Kfz	Verkehr und Lagerei	sonstige wirtschaftl. Dienst- leistungen	sonstige Dienst- leistungen	Arbeit- nehmer und Nicht- erwerbs- personen	sonstige	insgesamt	
31	32	33	34	35	36	37	38	39	40	
8	4	20	15	85	3	25	466	4	630	07331 ALZEY-WORMS
2	3	6	20	4	1	15	437	7	495	07332 BAD DUERCKHEIM
10	4	8	9	18	3	18	311	1	382	07333 DONNERSBERGKREIS
4	10	17	24	39	-	20	386	10	510	07334 GERMERSHEIM
-	6	13	7	9	-	9	419	9	472	07335 KAISERSLAUTERN
-	3	3	9	-	-	2	347	2	366	07336 KUSEL
1	4	5	15	2	-	24	426	3	480	07337 SUEDLICHE WEINSTRASSE
1	8	-	41	14	2	17	406	5	494	07338 RHEIN-PFALZ-KREIS
11	10	12	14	18	-	45	560	23	693	07339 MAINZ-BINGEN
8	7	5	7	10	1	14	401	4	457	07340 SUEDWESTPFALZ
51	117	130	231	297	21	415	5 604	86	6 952	RB ZUSAMMEN
126	295	373	714	691	58	941	12 991	206	16 395	LAND INSGESAMT
BADEN-WUERTEMBERG										
1	30	30	27	29	3	57	633	52	862	08111 RB STUTTGART
1	7	3	11	4	2	90	906	8	1 032	08115 STUTTGART,STADT
4	23	13	24	46	6	122	1 306	16	1 560	08116 BOEBLINGEN
1	23	8	27	26	6	42	789	8	930	08117 ESSLINGEN
3	12	101	34	11	12	89	1 335	25	1 622	08118 GOEPPINGEN
3	30	19	26	21	2	167	1 158	6	1 432	08119 LUDWIGSBURG
-	5	22	16	16	-	31	193	5	288	08119 REMS-MURR-KREIS
8	45	29	29	64	6	21	1 092	16	1 310	08121 HEILBRONN,STADT
3	6	8	11	36	-	28	347	9	448	08125 HEILBRONN
9	7	18	15	12	3	28	734	5	831	08126 HOHENLOHEKREIS
4	4	8	12	6	2	30	414	7	487	08127 SCHWABISCH HALL
7	20	26	21	21	-	15	430	10	550	08128 MAIN-TAUBER-KREIS
6	22	38	41	59	5	18	962	12	1 163	08135 HEIDENHEIM
50	234	323	294	351	47	738	10 299	179	12 515	08136 OSTALBKREIS
4	-	1	7	28	-	13	112	2	167	RB ZUSAMMEN
1	7	1	12	12	1	159	437	7	637	RB KARLSRUHE
1	54	37	62	59	1	126	1 303	18	1 661	08211 BADEN-BADEN,STADT
9	16	9	25	79	3	31	755	12	939	08212 KARLSRUHE,STADT
1	1	1	2	2	-	16	141	4	168	08215 KARLSRUHE
-	6	13	19	9	1	168	358	2	576	08216 RASTATT
3	10	20	23	11	1	45	583	9	705	08221 HEIDELBERG,STADT
4	25	34	40	28	4	154	1 296	16	1 601	08222 MANNHEIM,STADT
-	4	10	16	4	2	10	175	3	224	08225 NECKAR-ODENWALD-KREIS
2	11	9	22	27	3	14	558	8	654	08226 RHEIN-NECKAR-KREIS
2	8	9	17	29	1	58	667	51	842	08231 PFORZHEIM,STADT
7	6	24	10	24	6	4	460	4	545	08235 CALW
34	148	168	255	312	23	798	6 845	136	8 719	08236 ENZKREIS
-	3	6	20	14	1	34	312	5	395	08237 FREUDENSTADT
4	16	22	32	39	5	100	858	19	1 095	RB ZUSAMMEN
3	10	8	24	29	1	12	537	7	631	RB FREIBURG
4	20	41	37	99	1	108	1 372	34	1 716	08311 FREIBURG I.BREISG.STADT
-	3	3	8	12	1	79	484	1	591	08315 BREISGAU-HOCHSCHWARZWALD
2	9	14	89	30	-	63	604	3	814	08316 EMMENDINGEN
1	10	10	7	8	2	8	460	10	516	08317 ORTENAUKREIS
9	2	25	16	8	-	72	869	40	1 041	08325 ROTTWEIL
2	9	19	6	40	1	24	647	9	757	08326 SCHWARZWALD-BAAR-KREIS
9	12	22	23	18	1	24	460	10	579	08327 TUTTLINGEN
34	94	170	262	297	13	524	6 603	138	8 135	08335 KONSTANZ
13	14	14	41	20	1	84	1 004	7	1 198	08336 LOERRACH
1	8	10	14	16	3	71	634	-	757	08337 WALDSHUT
-	12	7	9	18	31	24	785	5	891	RB TUEBINGEN
-	3	10	34	12	2	25	211	5	302	08415 REUTLINGEN
8	15	29	17	34	-	54	764	4	925	08416 TUEBINGEN
11	12	43	25	37	2	24	772	11	937	08417 ZOLLERNALBKREIS
3	11	27	26	16	2	22	645	14	766	08421 ULM,STADT
9	15	50	22	19	-	109	1 042	17	1 283	08425 ALB-DONAU-KREIS
2	7	21	28	22	-	7	620	5	712	08426 BIBERACH
47	97	211	216	194	41	420	6 477	68	7 771	08435 BODENSEEKREIS
165	573	872	1 027	1 154	124	2 480	30 224	521	37 140	08436 RAVENSBURG
BAYERN										
4	5	4	9	8	-	45	252	4	331	09161 RB OBERBAYERN
-	546	8	22	15	8	331	1 532	14	2 476	09161 INGOLSTADT,STADT
-	5	4	1	-	-	28	143	9	190	09162 MUENCHEN,STADT
										09163 ROSENHEIM,STADT

Regierungsbezirk Statistische Kennziffer Zulassungsbezirk	Personenkraftwagen									
	Land- und Forst- wirtschaft, Fischerei	verarbei- tendes Gewerbe/ Herstellung von Waren	Bau- gewerbe/ Bau	Handel; Instandh. u. Reparatur von Kfz	Verkehr und Lagerei	sonstige wirtschaftl. Dienst- leistungen	sonstige Dienst- leistungen	Arbeit- nehmer und Nicht- erwerbs- personen	sonstige	insgesamt
	1	2	3	4	5	6	7	8	9	10
09171 ALTOETTING	1	47	29	105	7	4	77	8 549	76	8 895
09172 BERCHTESGADENER LAND	50	28	27	123	12	108	286	7 600	32	8 266
09173 BAD TOELZ-WOLFRATSHAUSEN	-	35	35	168	4	4	238	9 274	33	9 791
09174 DACHAU	3	40	34	168	29	7	225	10 390	30	10 926
09175 EBERSBERG	9	45	21	200	4	21	285	8 271	56	8 912
09176 EICHSTAETT	1	62	79	104	15	10	48	9 256	45	9 620
09177 ERDING	1	34	40	289	66	41	158	9 973	56	10 658
09178 FREISING	1	20	31	105	33	14	481	12 532	49	13 266
09179 FUERSTENFELDBRUCK	2	27	34	165	18	31	402	13 296	41	14 016
09180 GARMISCH-PARTENKIRCHEN	19	7	13	98	16	7	315	5 945	73	6 493
09181 LANDSBERG AM LECH	10	26	26	141	7	12	322	9 171	42	9 757
09182 MIESBACH	6	49	41	151	22	45	123	7 514	123	8 074
09183 MUEHLDORF A.INN	14	77	38	138	14	11	23	8 927	63	9 305
09184 MUENCHEN	6	165	85	496	75	336	1 574	18 994	574	22 305
09185 NEUBURG-SCHROBENHAUSEN	6	43	64	177	66	11	142	7 418	40	7 967
09186 PFAFFENHOFEN A.D.ILM	7	59	39	171	24	22	141	9 943	49	10 455
09187 ROSENHEIM	28	147	101	395	20	89	200	18 805	129	19 914
09188 STARNBERG	6	64	25	221	10	39	434	9 018	126	9 943
09189 TRAUNSTEIN	1	98	55	189	12	18	91	14 010	62	14 536
09190 WEILHEIM-SCHONGAU	57	59	49	146	25	3	95	10 505	60	10 999
RB ZUSAMMEN	231	1 895	976	4 703	1 136	1 315	12 420	289 840	2 445	314 961
RB NIEDERBAYERN										
09261 LANDSHUT,STADT	1	20	13	115	1	5	129	4 199	56	4 539
09262 PASSAU,STADT	-	10	6	123	2	25	148	3 049	15	3 378
09263 STRAUBING,STADT	1	32	5	171	14	10	43	3 253	63	3 592
09271 DEGGENDORF	8	36	44	271	18	39	182	9 821	34	10 453
09272 FREYUNG-GRAFENAU	2	30	43	79	4	4	87	6 967	31	7 247
09273 KELHEIM	10	17	21	227	23	2	205	9 577	17	10 099
09274 LANDSHUT	25	109	59	241	23	30	220	12 532	59	13 298
09275 PASSAU	48	43	31	231	16	28	403	15 210	47	16 057
09276 REGEN	80	56	57	107	18	7	20	6 321	63	6 729
09277 ROTTAL-INN	88	100	89	212	15	13	136	9 874	53	10 580
09278 STRAUBING-BOGEN	26	45	38	85	27	2	51	8 369	41	8 684
09279 DINGOLFING-LANDAU	10	65	12	107	82	7	12	8 192	23	8 510
RB ZUSAMMEN	299	563	418	1 969	243	172	1 636	97 364	502	103 166
RB OBERPFALZ										
09361 AMBERG,STADT	-	18	16	103	4	7	109	2 994	34	3 285
09362 REGENSBURG,STADT	-	28	14	226	45	239	823	7 839	144	9 358
09363 WEIDEN I.D.OPF.,STADT	2	32	16	157	12	8	116	3 070	23	3 436
09371 AMBERG-SULZBACH	9	44	57	156	24	16	75	8 579	41	9 001
09372 CHAM	11	83	111	220	18	8	165	10 914	63	11 593
09373 NEUMARKT I.D.OPF.	7	92	106	829	31	20	95	9 511	68	10 759
09374 NEUSTADT A.D.WALDNAAB	47	38	27	73	13	8	91	8 305	13	8 615
09375 REGENSBURG	13	46	63	240	71	17	207	14 488	58	15 203
09376 SCHWANDORF	17	36	56	338	30	14	285	11 987	63	12 826
09377 TIRSCHENREUTH	11	32	35	101	11	6	11	6 156	44	6 407
RB ZUSAMMEN	117	449	501	2 443	259	343	1 977	83 843	551	90 483
RB OBERFRANKEN										
09461 BAMBERG,STADT	2	43	15	194	14	18	106	3 831	129	4 352
09462 BAYREUTH,STADT	5	30	13	175	10	22	131	4 053	112	4 551
09463 COBURG,STADT	1	26	3	82	164	23	28	2 620	50	2 997
09464 HOF,STADT	-	22	6	46	41	7	66	3 095	16	3 299
09471 BAMBERG	16	64	68	122	13	7	157	11 039	59	11 545
09472 BAYREUTH	17	57	48	129	28	3	34	8 440	43	8 799
09473 COBURG	5	75	31	92	10	9	43	6 534	41	6 840
09474 FORCHHEIM	5	19	36	146	16	1	183	8 518	29	8 953
09475 HOF	13	61	25	124	18	4	79	7 586	23	7 933
09476 KRONACH	5	86	30	122	18	4	60	5 096	35	5 456
09477 KULMBACH	44	52	27	110	22	29	67	5 557	30	5 938
09478 LICHTENFELS	2	31	8	87	3	6	109	4 938	41	5 225
09479 WUNSIEDEL I.FICHTELGEB.	4	118	9	232	13	78	75	5 856	43	6 428
RB ZUSAMMEN	119	684	319	1 661	370	211	1 138	77 163	651	82 316
RB MITTELFRANKEN										
09561 ANSBACH,STADT	2	20	3	68	9	7	25	2 896	20	3 050
09562 ERLANGEN,STADT	-	77	39	145	20	62	72	5 733	107	6 255
09563 FUERTH,STADT	1	26	24	199	13	7	258	6 995	32	7 555
09564 NUERNBERG,STADT	7	274	167	839	127	313	661	28 278	507	31 173
09565 SCHWABACH,STADT	-	28	13	959	7	6	71	2 555	21	3 660
09571 ANSBACH	5	99	88	216	29	10	113	14 258	58	14 876
09572 ERLANGEN-HOECHSTADT	2	43	34	145	8	24	105	9 226	39	9 626
09573 FUERTH	-	64	32	139	4	5	106	8 218	28	8 596
09574 NUERNBERGER LAND	6	76	31	244	17	63	141	11 638	73	12 289
09575 NEUSTADT/AISCH-WINDSHEIM	11	60	29	186	17	11	74	7 820	36	8 244
09576 ROTH	3	47	42	259	204	9	26	9 496	43	10 129
09577 WEISSENBURG-GUNZENHAUSEN	20	58	48	353	47	17	49	6 858	53	7 503
RB ZUSAMMEN	57	872	550	3 752	502	534	1 701	113 971	1 017	122 956

Anmerkungen siehe Seite 106.

Lastkraftwagen										Regierungsbezirk Statistische Kennziffer Zulassungsbezirk
Land- und Forstwirtschaft, Fischerei	verarbeitendes Gewerbe/ Herstellung von Waren	Bau- gewerbe/ Bau	Handel; Instandh. u. Reparatur von Kfz	Verkehr und Lagerei	sonstige wirtschaftl. Dienstleistungen	sonstige Dienstleistungen	Arbeitnehmer und Nichterwerbspersonen	sonstige	insgesamt	
11	12	13	14	15	16	17	18	19	20	
-	21	28	10	8	1	28	213	41	350	09171 ALTOETTING
2	23	28	10	4	14	51	170	6	308	09172 BERCHTESGADENER LAND
3	14	28	22	8	2	66	320	6	469	09173 BAD TOELZ-WOLFRATSHAUSEN
-	22	14	15	23	1	77	292	8	452	09174 DACHAU
3	21	15	21	10	3	69	200	14	356	09175 EBERSBERG
3	15	54	22	9	2	6	203	8	322	09176 EICHSTAETT
1	19	37	24	45	2	14	290	26	458	09177 ERDING
1	14	16	25	24	3	150	275	11	519	09178 FREISING
-	7	20	23	11	13	128	365	11	578	09179 FUERSTENFELDBRUCK
2	4	18	8	5	2	105	181	12	337	09180 GARMISCH-PARTENKIRCHEN
5	11	22	11	16	3	91	242	5	406	09181 LANDSBERG AM LECH
2	26	21	11	21	4	24	225	15	349	09182 MIESBACH
-	36	27	48	12	2	3	247	29	404	09183 MUEHLDORF A.INN
1	35	60	100	47	13	286	387	27	956	09184 MUENCHEN
7	10	86	35	11	10	25	146	13	343	09185 NEUBURG-SCHROBENHAUSEN
2	18	28	78	100	1	40	221	15	503	09186 PFAFFENHOFEN A.D.ILM
9	35	70	74	16	9	53	515	28	809	09187 ROSENHEIM
1	17	22	31	13	4	84	209	18	399	09188 STARNBERG
2	29	22	41	8	6	23	376	9	516	09189 TRAUNSTEIN
3	19	42	26	26	3	15	363	14	511	09190 WEILHEIM-SCHONGAU
47	453	742	760	489	117	2 438	7 314	370	12 730	RB ZUSAMMEN
										RB NIEDERBAYERN
1	4	6	11	-	-	16	135	6	179	09261 LANDSHUT,STADT
-	4	9	13	2	9	30	61	3	131	09262 PASSAU,STADT
1	17	5	36	7	4	16	119	5	210	09263 STRAUBING,STADT
1	13	49	29	37	14	59	282	7	491	09271 DEGGENDORF
-	10	29	9	15	-	33	189	8	293	09272 FREYUNG-GRAFENAU
2	10	25	13	8	-	74	269	8	409	09273 KELHEIM
8	19	37	39	37	6	63	368	19	596	09274 LANDSHUT
3	33	26	21	15	4	124	401	15	642	09275 PASSAU
3	22	38	6	10	-	5	157	10	251	09276 REGEN
10	37	65	57	24	4	40	270	10	517	09277 ROTTAL-INN
2	26	25	46	17	2	15	253	14	400	09278 STRAUBING-BOGEN
10	18	10	16	23	-	18	246	4	345	09279 DINGOLFING-LANDAU
41	213	324	296	195	43	493	2 750	109	4 464	RB ZUSAMMEN
										RB OBERPFALZ
-	9	7	13	2	-	22	40	1	94	09361 AMBERG,STADT
1	4	4	30	14	61	112	156	19	401	09362 REGENSBURG,STADT
1	11	15	9	3	2	18	49	6	114	09363 WEIDEN I.D.OPF.,STADT
5	18	43	36	15	4	25	135	20	301	09371 AMBERG-SULZBACH
-	49	64	24	23	2	55	294	10	521	09372 CHAM
6	26	86	46	35	4	18	199	12	432	09373 NEUMARKT I.D.OPF.
6	12	25	3	10	-	18	216	17	307	09374 NEUSTADT A.D.WALDNAAB
6	27	34	27	62	2	88	274	6	526	09375 REGENSBURG
3	17	42	33	30	1	129	244	14	513	09376 SCHWANDORF
3	14	37	13	7	1	10	133	10	228	09377 TIRSCHENREUTH
31	187	357	234	201	77	495	1 740	115	3 437	RB ZUSAMMEN
										RB OBERFRANKEN
-	12	20	25	44	4	28	83	40	256	09461 BAMBERG,STADT
-	18	23	24	10	3	38	97	39	252	09462 BAYREUTH,STADT
1	10	8	15	8	9	5	53	10	119	09463 COBURG,STADT
-	5	4	11	11	1	13	76	4	125	09464 HOF,STADT
3	30	65	23	51	3	79	225	19	498	09471 BAMBERG
3	30	43	29	15	3	9	228	18	378	09472 BAYREUTH
6	26	41	31	15	4	14	148	13	298	09473 COBURG
3	7	29	21	20	10	47	236	11	384	09474 FORCHHEIM
2	13	22	30	19	1	23	196	7	313	09475 HOF
4	35	34	21	15	4	23	115	12	263	09476 KRONACH
7	15	13	20	24	15	15	131	9	249	09477 KULMBACH
1	12	12	15	3	1	50	103	10	207	09478 LICHTENFELS
2	14	8	12	4	9	26	113	13	201	09479 WUNSIEDEL I.FICHTELGEB.
32	227	322	277	239	67	370	1 804	205	3 543	RB ZUSAMMEN
										RB MITTELFRANKEN
-	4	4	17	31	1	7	55	4	123	09561 ANSBACH,STADT
-	5	19	16	7	2	17	99	18	183	09562 ERLANGEN,STADT
5	6	22	37	26	1	91	238	6	432	09563 FUERTH,STADT
7	100	146	254	147	79	128	874	62	1 797	09564 NUERNBERG,STADT
1	4	6	12	7	3	29	53	4	119	09565 SCHWABACH,STADT
3	64	83	43	34	1	39	293	17	577	09571 ANSBACH
-	23	26	21	6	2	32	211	11	332	09572 ERLANGEN-HOECHSTADT
-	22	24	21	6	4	45	240	9	371	09573 FUERTH
3	24	51	48	28	16	58	259	25	512	09574 NUERNBERGER LAND
1	13	31	22	12	3	18	227	12	339	09575 NEUSTADT/AISCH-WINDSHEIM
2	23	30	37	88	5	6	225	8	424	09576 ROTH
7	21	34	33	29	2	10	142	10	288	09577 WEISSENBURG-GUNZENHAUSEN
29	309	476	561	421	119	480	2 916	186	5 497	RB ZUSAMMEN



(Fortsetzung): Besitzumschreibungen von Personen- und Lastkraftwagen, Zugmaschinen sowie Kraftfahrzeuganhängern 2009 nach Zulassungsbezirken und Haltergruppen \*)

Regierungsbezirk Statistische Kennziffer Zulassungsbezirk	Zugmaschinen									
	Land- und Forst- wirtschaft, Fischerei	verarbei- tendes Gewerbe/ Herstellung von Waren	Bau- gewerbe/ Bau	Handel; Instandh. u. Reparatur von Kfz	Verkehr und Lagerei	sonstige wirtschaftl. Dienst- leistungen	sonstige Dienst- leistungen	Arbeit- nehmer und Nicht- erwerbs- personen	sonstige	insgesamt
	21	22	23	24	25	26	27	28	29	30
09171 ALTOETTING	-	1	1	-	5	-	3	160	13	183
09172 BERCHTESGADENER LAND	11	1	-	1	4	4	20	137	3	181
09173 BAD TOELZ-WOLFRATSHAUSEN	-	-	1	3	3	-	9	269	4	289
09174 DACHAU	1	-	-	1	16	-	8	191	2	219
09175 EBERSBERG	65	-	1	1	18	-	7	99	2	193
09176 EICHSTAETT	65	-	2	3	13	-	1	301	1	386
09177 ERDING	252	-	1	1	13	1	4	60	3	335
09178 FREISING	19	-	1	-	22	6	33	277	2	360
09179 FUERSTENFELDBRUCK	1	-	-	3	4	1	5	149	4	167
09180 GARMISCH-PARTENKIRCHEN	47	-	1	19	4	1	14	123	6	215
09181 LANDSBERG AM LECH	149	2	1	17	13	-	13	167	1	363
09182 MIESBACH	30	2	-	6	9	-	2	176	5	230
09183 MUEHLDORF A.INN	54	2	-	5	17	-	-	223	7	308
09184 MUENCHEN	2	2	2	13	10	2	37	130	5	203
09185 NEUBURG-SCHROBENHAUSEN	153	3	1	2	7	19	5	120	5	315
09186 PFAFFENHOFEN A.D.ILM	28	2	6	12	40	1	8	297	4	398
09187 ROSENHEIM	96	6	3	7	18	-	34	438	10	612
09188 STARNBERG	11	2	4	3	6	2	6	112	6	152
09189 TRAUNSTEIN	45	2	2	5	5	11	4	423	4	501
09190 WEILHEIM-SCHONGAU	45	-	2	2	3	-	7	335	3	397
RB ZUSAMMEN	1 080	27	31	116	243	50	336	4 383	110	6 376
RB NIEDERBAYERN										
09261 LANDSHUT,STADT	-	4	1	2	-	-	4	23	-	34
09262 PASSAU,STADT	-	1	2	-	-	2	14	20	1	40
09263 STRAUBING,STADT	-	-	-	8	2	1	-	23	-	34
09271 DEGGENDORF	10	-	32	6	12	1	7	361	4	433
09272 FREYUNG-GRAFENAU	18	3	3	-	1	-	16	430	6	477
09273 KELHEIM	61	2	-	1	3	-	32	268	1	368
09274 LANDSHUT	183	5	3	13	21	-	11	287	5	528
09275 PASSAU	151	1	-	3	27	1	27	484	6	700
09276 REGEN	209	6	1	2	2	-	-	217	4	441
09277 ROTTAL-INN	356	1	10	14	16	-	15	183	-	595
09278 STRAUBING-BOGEN	216	4	3	-	12	-	3	193	5	436
09279 DINGOLFING-LANDAU	19	1	4	8	17	-	1	325	1	376
RB ZUSAMMEN	1 223	28	59	57	113	5	130	2 814	33	4 462
RB OBERPFALZ										
09361 AMBERG,STADT	-	-	2	-	6	1	1	7	-	17
09362 REGENSBURG,STADT	1	1	-	1	24	2	17	21	1	68
09363 WEIDEN I.D.OPF.,STADT	-	-	1	-	5	-	8	13	2	29
09371 AMBERG-SULZBACH	124	1	1	7	17	-	9	256	2	417
09372 CHAM	261	3	7	1	9	-	5	468	7	761
09373 NEUMARKT I.D.OPF.	81	4	5	9	12	1	4	311	3	430
09374 NEUSTADT A.D.WALDNAAB	57	2	2	-	10	-	6	391	1	469
09375 REGENSBURG	70	5	-	6	19	1	4	392	3	500
09376 SCHWANDORF	97	1	-	17	100	-	34	438	6	693
09377 TIRSCHENREUTH	51	4	3	-	10	-	-	254	4	326
RB ZUSAMMEN	742	21	21	41	212	5	88	2 551	29	3 710
RB OBERFRANKEN										
09461 BAMBERG,STADT	1	-	-	-	69	2	6	12	2	92
09462 BAYREUTH,STADT	7	-	3	1	15	-	2	15	6	49
09463 COBURG,STADT	-	-	-	-	7	1	-	7	1	16
09464 HOF,STADT	-	-	1	1	6	-	2	5	1	16
09471 BAMBERG	1	1	-	-	13	-	5	427	2	449
09472 BAYREUTH	21	3	2	2	5	1	-	442	3	479
09473 COBURG	4	1	2	6	8	-	1	184	2	208
09474 FORCHHEIM	23	1	-	-	17	2	4	292	3	342
09475 HOF	48	3	1	6	20	1	3	231	2	315
09476 KRONACH	86	11	1	3	29	1	1	114	1	247
09477 KULMBACH	87	2	-	5	39	-	1	157	2	293
09478 LICHTENFELS	23	8	-	1	7	-	6	162	2	209
09479 WUNSIEDEL I.FICHTELGEB.	83	1	-	2	3	-	-	109	5	203
RB ZUSAMMEN	384	31	10	27	238	8	31	2 157	32	2 918
RB MITTELFRANKEN										
09561 ANSBACH,STADT	-	-	-	-	11	14	2	43	1	71
09562 ERLANGEN,STADT	-	-	2	6	-	-	1	16	3	28
09563 FUERTH,STADT	4	-	-	5	15	-	7	21	1	53
09564 NUERNBERG,STADT	13	2	3	24	51	5	9	69	11	187
09565 SCHWABACH,STADT	-	1	-	1	4	-	-	23	-	29
09571 ANSBACH	181	5	8	19	49	-	11	569	4	846
09572 ERLANGEN-HOECHSTADT	2	3	1	5	15	-	5	189	1	221
09573 FUERTH	-	1	1	2	-	-	1	142	1	148
09574 NUERNBERGER LAND	1	3	-	6	24	2	2	331	5	374
09575 NEUSTADT/AISCH-WINDSHEIM	68	1	2	4	9	-	2	330	5	421
09576 ROTH	3	2	3	4	79	-	-	263	1	355
09577 WEISSENBURG-GUNZENHAUSEN	17	1	-	3	24	-	2	329	1	377
RB ZUSAMMEN	289	19	20	79	281	21	42	2 325	34	3 110

Anmerkungen siehe Seite 106.



Kraftfahrzeughänger										Regierungsbezirk Statistische Kennziffer Zulassungsbezirk
Land- und Forst- wirtschaft, Fischerei	verarbei- tendes Gewerbe/ Herstellung von Waren	Bau- gewerbe/ Bau	Handel; Instandh. u. Reparatur von Kfz	Verkehr und Lagerei	sonstige wirtschaftl. Dienst- leistungen	sonstige Dienst- leistungen	Arbeit- nehmer und Nicht- erwerbs- personen	sonstige	insgesamt	
31	32	33	34	35	36	37	38	39	40	
1	6	4	8	14	2	8	392	59	494	09171 ALTOETTING
2	4	12	1	6	10	24	285	4	348	09172 BERCHTESGADENER LAND
4	2	6	9	4	-	21	405	6	457	09173 BAD TOELZ-WOLFRATSHAUSEN
-	6	4	9	24	2	27	416	3	491	09174 DACHAU
11	3	5	4	15	-	36	319	8	401	09175 EBERSBERG
3	8	60	8	9	1	3	427	6	525	09176 EICHSTAETT
35	4	14	13	19	-	21	394	10	510	09177 ERDING
4	1	7	9	8	-	73	435	1	538	09178 FREISING
-	4	7	6	3	4	44	514	7	589	09179 FUERSTENFELDBRUCK
7	2	5	4	6	1	44	250	4	323	09180 GARMISCH-PARTENKIRCHEN
11	6	6	11	19	2	40	437	4	536	09181 LANDSBERG AM LECH
2	10	5	6	6	-	9	327	13	378	09182 MIESBACH
6	14	17	14	10	2	4	458	14	539	09183 MUEHLDORF A.INN
1	10	12	34	22	8	98	595	20	800	09184 MUENCHEN
20	-	35	19	11	17	12	358	2	474	09185 NEUBURG-SCHROBENHAUSEN
6	9	14	14	89	1	28	428	5	594	09186 PFAFFENHOFEN A.D.ILM
19	28	38	33	25	2	51	873	16	1 085	09187 ROSENHEIM
5	9	6	16	11	3	42	378	12	482	09188 STARNBURG
11	12	9	5	8	6	10	648	21	730	09189 TRAUNSTEIN
16	6	15	6	13	1	6	483	7	553	09190 WEILHEIM-SCHONGAU
168	700	297	261	345	70	1 005	10 749	249	13 844	RB ZUSAMMEN
1	1	2	4	1	-	32	126	2	169	RB NIEDERBAYERN
-	1	1	6	-	1	31	104	1	145	09261 LANDSHUT,STADT
-	10	2	7	2	1	5	106	1	134	09262 PASSAU,STADT
2	4	25	9	29	-	19	452	7	547	09263 STRAUBING,STADT
1	2	14	9	12	-	22	324	7	391	09271 DEGGENDORF
8	3	8	6	16	2	137	475	2	657	09272 FREYUNG-GRAFENAU
18	7	18	11	48	27	31	615	14	789	09273 KELHEIM
22	16	2	7	7	-	77	712	10	853	09274 LANDSHUT
18	11	15	3	10	-	1	293	9	360	09275 PASSAU
44	16	21	24	23	1	26	480	7	642	09276 REGEN
38	8	9	37	32	-	6	393	4	527	09277 ROTTAL-INN
15	8	4	9	38	-	1	432	2	509	09278 STRAUBING-BOGEN
167	87	121	132	218	32	388	4 512	66	5 723	09279 DINGOLFING-LANDAU
-	3	6	8	7	-	2	74	3	103	RB ZUSAMMEN
-	4	-	2	15	2	31	166	10	230	RB OBERPFALZ
2	6	2	4	3	-	10	106	2	135	09361 AMBERG,STADT
13	7	10	6	36	5	16	386	9	488	09362 REGENSBURG,STADT
23	9	36	8	23	-	13	503	6	621	09363 WEIDEN I.D.OPF.,STADT
12	17	24	26	30	-	13	418	8	548	09371 AMBERG-SULZBACH
6	3	5	3	12	1	8	373	9	420	09372 CHAM
3	8	13	17	48	-	28	573	7	697	09373 NEUMARKT I.D.OPF.
20	3	16	31	77	-	83	609	13	852	09374 NEUSTADT A.D.WALDNAAB
6	3	12	6	4	-	5	285	7	328	09375 REGENSBURG
85	63	124	111	255	8	209	3 493	74	4 422	09376 SCHWANDORF
-	4	2	6	47	3	29	86	9	186	09377 TIRSCHENREUTH
-	3	7	3	7	3	10	99	23	155	RB OBERFRANKEN
-	2	3	2	12	1	2	65	5	92	09461 BAMBERG,STADT
-	7	3	6	18	-	6	88	1	129	09462 BAYREUTH,STADT
-	5	18	8	53	3	26	463	19	595	09463 COBURG,STADT
5	11	31	19	9	2	6	409	11	503	09464 HOF,STADT
10	5	7	22	12	-	7	317	5	385	09471 BAMBERG
4	3	8	8	11	8	24	346	1	413	09472 BAYREUTH
8	7	5	30	9	-	18	381	5	463	09473 COBURG
6	54	9	3	25	1	10	213	4	325	09474 FORCHHEIM
19	7	10	7	27	7	2	216	4	299	09475 HOF
1	2	2	6	4	-	22	192	2	231	09476 KRONACH
7	2	2	1	5	-	9	254	2	282	09477 KULMBACH
60	112	107	121	239	28	171	3 129	91	4 058	09478 LICHTENFELS
-	1	-	3	44	6	2	91	1	148	09479 WUNSIEDEL I.FICHTELGEB.
-	6	8	66	2	1	-	152	7	242	RB MITTELFRANKEN
-	1	1	16	11	-	28	196	-	253	09561 ANSBACH,STADT
3	11	38	66	67	14	43	727	28	997	09562 ERLANGEN,STADT
-	1	2	5	11	-	10	83	2	114	09563 FUERTH,STADT
13	37	16	22	37	-	17	722	10	874	09564 NUERNBERG,STADT
1	11	5	6	21	-	11	384	7	446	09565 SCHWABACH,STADT
-	8	7	7	3	1	11	352	1	390	09571 ANSBACH
1	4	39	16	15	-	27	479	9	590	09572 ERLANGEN-HOECHSTADT
3	12	6	18	28	3	11	413	5	499	09573 FUERTH
3	4	14	14	58	1	3	473	5	575	09574 NUERNBERGER LAND
11	9	13	25	33	5	23	390	10	519	09575 NEUSTADT/AISCH-WINDSHEIM
35	105	149	264	330	31	186	4 462	85	5 647	09576 ROTH
										09577 WEISSENBURG-GUNZENHAUSEN
										RB ZUSAMMEN

Regierungsbezirk Statistische Kennziffer Zulassungsbezirk	Personenkraftwagen										
	Land- und Forst- wirtschaft, Fischerei	verarbei- tendes Gewerbe/ Herstellung von Waren	Bau- gewerbe/ Bau	Handel; Instandh. u. Reparatur von Kfz	Verkehr und Lagerei	sonstige wirtschaftl. Dienst- leistungen	sonstige Dienst- leistungen	Arbeit- nehmer und Nicht- erwerbs- personen	sonstige	insgesamt	
	1	2	3	4	5	6	7	8	9	10	
RB UNTERFRANKEN											
09661	ASCHAFFENBURG,STADT	2	51	26	218	25	32	96	4 413	96	4 959
09662	SCHWEINFURT,STADT	-	17	6	65	2	9	171	3 172	50	3 492
09663	WUERZBURG,STADT	2	82	26	241	40	51	96	6 898	162	7 598
09671	ASCHAFFENBURG	4	144	58	141	19	31	288	13 033	57	13 775
09672	BAD KISSINGEN	24	69	73	119	24	23	56	8 165	82	8 635
09673	RHOEN-GRABFELD	14	45	45	216	13	11	30	6 532	57	6 963
09674	HASSBERGE	19	58	38	166	11	20	46	7 189	44	7 591
09675	KITZINGEN	7	25	21	185	15	-	127	6 847	41	7 268
09676	MILTENBERG	6	72	80	156	18	10	178	10 081	48	10 649
09677	MAIN-SPESSART	17	264	64	211	31	29	130	10 221	97	11 064
09678	SCHWEINFURT	-	12	15	55	18	21	92	9 183	13	9 409
09679	WUERZBURG	11	57	57	141	16	66	219	11 632	32	12 231
	RB ZUSAMMEN	106	896	509	1 914	232	303	1 529	97 366	779	103 634
RB SCHWABEN											
09761	AUGSBURG,STADT	1	55	35	311	42	42	541	16 483	110	17 620
09762	KAUFBEUREN,STADT	1	31	15	75	88	6	24	2 858	37	3 135
09763	KEMPTEN(ALLGAEU),STADT	3	20	10	136	18	11	103	4 371	45	4 717
09764	MEMMINGEN,STADT	1	49	19	186	4	7	44	2 927	39	3 276
09771	AICHACH-FRIEDBERG	12	119	76	297	29	6	129	9 913	56	10 637
09772	AUGSBURG	4	118	140	403	76	22	246	19 351	114	20 474
09773	DILLINGEN A.D.DONAU	7	63	34	131	12	7	100	7 950	39	8 343
09774	GUENZBURG	16	98	108	305	33	22	97	10 911	72	11 662
09775	NEU-ULM	6	74	41	298	79	39	288	12 642	46	13 513
09776	LINDAU (BODENSEE)	51	82	45	189	14	15	141	5 785	124	6 446
09777	OSTALLGAEU	23	92	57	195	21	15	74	10 508	89	11 074
09778	UNTERALLGAEU	3	56	66	136	50	12	245	11 146	41	11 755
09779	DONAU-RIES	19	93	44	196	31	12	80	9 794	63	10 332
09780	OBERALLGAEU	51	98	52	135	18	16	207	11 292	95	11 964
	RB ZUSAMMEN	198	1 048	742	2 993	515	232	2 319	135 931	970	144 948
	LAND INSGESAMT	1 127	6 407	4 015	19 435	3 257	3 110	22 720	895 478	6 915	962 464
SAARLAND											
10041	SAARBRUECKEN,STADTVERB.	4	145	58	344	45	73	496	24 269	157	25 591
10042	MERZIG-WADERN	-	49	61	117	33	16	55	8 728	39	9 098
10043	NEUNKIRCHEN	1	34	62	156	15	5	114	10 981	31	11 399
10044	SAARLOUIS	2	18	15	128	13	36	448	15 963	34	16 657
10045	SAAR-PFALZ-KREIS	2	59	37	221	35	36	210	11 287	81	11 968
10046	SANKT WENDEL	2	32	34	131	8	4	97	7 838	27	8 173
	LAND INSGESAMT	11	337	267	1 097	149	170	1 420	79 066	369	82 886
BERLIN											
11000	BERLIN	67	658	1 026	2 027	751	869	3 364	159 260	2 610	170 632
	LAND INSGESAMT	67	658	1 026	2 027	751	869	3 364	159 260	2 610	170 632
BRANDENBURG											
12051	BRANDENBURG/HAVEL,STADT	-	28	30	82	12	1	70	4 363	34	4 620
12052	COTTBUS,STADT	8	53	43	95	25	7	119	5 524	46	5 920
12053	FRANKFURT/ODER,STADT	1	10	16	53	15	-	65	3 512	22	3 694
12054	POTSDAM,STADT	1	7	21	85	21	7	313	8 379	60	8 894
12060	BARNIM	9	27	71	89	18	4	159	12 816	48	13 241
12061	DAHME-SPREEWALD	13	20	58	120	36	9	189	11 598	73	12 116
12062	ELBE-ELSTER	17	24	27	102	10	3	78	7 608	35	7 904
12063	HAVELLAND	13	21	54	145	10	11	163	11 491	38	11 946
12064	MAERKISCH-ODERLAND	16	16	67	176	29	11	270	14 207	49	14 841
12065	OBERHAVEL	13	32	54	154	26	21	198	15 088	51	15 637
12066	OBERSPREEWALD-LAUSITZ	11	45	29	129	8	3	87	7 708	49	8 069
12067	ODER-SPREE	16	31	45	170	24	9	203	13 039	69	13 606
12068	OSTPRIGNITZ-RUPPIN	18	21	41	102	27	4	136	7 121	38	7 508
12069	POTSDAM-MITTELMARK	31	46	98	208	42	16	232	14 558	70	15 301
12070	PRIGNITZ	24	15	31	107	30	2	112	5 585	29	5 935
12071	SPREE-NEISSE	7	13	39	98	15	19	105	8 541	41	8 878
12072	TELTOW-FLAEMING	12	17	27	149	30	5	331	11 964	61	12 596
12073	UCKERMARK	15	12	15	57	12	13	227	9 024	27	9 402
	LAND INSGESAMT	225	438	766	2 121	390	145	3 057	172 126	840	180 108
MECKLENBURG-VORPOMMERN											
13001	GREIFSWALD,STADT	-	7	8	36	5	5	45	2 942	39	3 087
13002	NEUBRANDENBURG,STADT	-	11	17	65	6	2	85	3 997	12	4 195
13003	ROSTOCK,STADT	-	14	29	188	32	36	270	9 967	68	10 604
13004	SCHWERIN,STADT	-	19	22	122	20	18	118	5 111	45	5 475
13005	STRALSUND,STADT	-	5	9	32	5	2	52	3 055	19	3 179

Anmerkungen siehe Seite 106.



Lastkraftwagen										Regierungsbezirk Statistische Kennziffer Zulassungsbezirk
Land- und Forst- wirtschaft, Fischerei	verarbeitendes Gewerbe/ Herstellung von Waren	Bau- gewerbe/ Bau	Handel; Instandh. u. Reparatur von Kfz	Verkehr und Lagerei	sonstige wirtschaftl. Dienst- leistungen	sonstige Dienst- leistungen	Arbeit- nehmer und Nicht- erwerbs- personen	sonstige	insgesamt	
11	12	13	14	15	16	17	18	19	20	
1	23	17	55	11	3	18	124	12	264	09661 RB UNTERFRANKEN
-	6	9	12	7	2	31	58	1	126	09662 ASCHAFFENBURG,STADT
3	51	23	49	32	14	11	155	24	362	09663 SCHWEINFURT,STADT
3	151	49	31	33	24	105	388	9	793	09671 WUERZBURG,STADT
9	33	63	23	18	8	15	146	6	321	09672 ASCHAFFENBURG
4	8	36	25	6	1	4	106	5	195	09672 BAD KISSINGEN
10	25	46	11	13	17	21	175	19	337	09673 RHOEN-GRABFELD
11	13	22	11	12	2	60	217	5	353	09674 HASSBERGE
1	20	55	33	10	3	57	309	31	519	09675 KITZINGEN
8	167	54	30	20	10	39	215	22	565	09676 MILTENBERG
-	10	8	12	27	8	49	242	7	363	09677 MAIN-SPESSART
4	28	48	29	24	1	68	249	14	465	09678 SCHWEINFURT
54	535	430	321	213	93	478	2 384	155	4 663	09679 WUERZBURG
										RB ZUSAMMEN
2	17	29	26	40	7	154	491	11	777	RB SCHWABEN
-	8	6	11	-	-	9	56	2	92	09761 AUGSBURG,STADT
1	6	11	17	17	-	32	86	4	174	09762 KAUFBEUREN,STADT
1	8	7	37	6	2	5	53	8	127	09763 KEMPTEN(ALLGAEU),STADT
7	34	72	21	37	2	42	291	16	522	09764 MEMMINGEN,STADT
5	39	103	77	47	30	65	467	33	866	09771 AICHACH-FRIEDBERG
7	26	33	26	20	2	33	249	9	405	09772 AUGSBURG
6	39	105	58	65	6	18	283	25	605	09773 DILLINGEN A.D.DONAU
4	22	34	58	67	13	94	219	11	522	09774 GUENZBURG
6	19	38	21	5	1	16	107	10	223	09775 NEU-ULM
7	30	55	24	8	1	26	230	8	389	09776 LINDAU (BODENSEE)
3	13	34	27	25	6	90	260	13	471	09777 OSTALLGAEU
9	44	43	38	19	-	23	251	37	464	09778 UNTERALLGAEU
2	43	44	23	7	4	75	237	20	455	09779 DONAU-RIES
60	348	614	464	363	74	682	3 280	207	6 092	09780 OBERALLGAEU
294	2 272	3 265	2 913	2 121	590	5 436	22 188	1 347	40 426	RB ZUSAMMEN
										LAND INSGESAMT
SAARLAND										
1	88	74	42	13	20	160	755	41	1 194	10041 SAARBRUECKEN,STADTVERB.
1	13	45	6	11	7	13	260	11	367	10042 MERZIG-WADERN
1	7	133	53	23	4	44	295	11	571	10043 NEUNKIRCHEN
-	10	17	12	17	7	194	415	14	686	10044 SAARLOUIS
4	30	26	34	21	1	86	291	26	519	10045 SAAR-PFALZ-KREIS
3	12	35	20	6	-	38	223	4	341	10046 SANKT WENDEL
10	160	330	167	91	39	535	2 239	107	3 678	LAND INSGESAMT
BERLIN										
52	297	656	637	347	244	1 187	5 684	535	9 639	11000 BERLIN
52	297	656	637	347	244	1 187	5 684	535	9 639	LAND INSGESAMT
BRANDENBURG										
4	9	28	11	23	1	38	184	10	308	12051 BRANDENBURG/HAVEL,STADT
13	24	42	29	41	3	58	160	18	388	12052 COTTBUS,STADT
3	4	23	25	23	-	37	120	8	243	12053 FRANKFURT/ODER,STADT
1	3	26	17	6	8	117	278	23	479	12054 POTSDAM,STADT
11	6	62	52	22	7	104	729	19	1 012	12060 BARNIM
10	17	73	36	39	1	103	571	37	887	12061 DAHME-SPREEWALD
12	16	22	25	6	3	28	487	15	614	12062 ELBE-ELSTER
14	9	40	38	38	10	95	768	30	1 042	12063 HAVELLAND
18	16	67	54	32	1	205	752	26	1 171	12064 MAERKISCH-ODERLAND
14	23	78	39	36	7	114	767	25	1 103	12065 OBERHAVEL
11	28	38	40	9	3	67	318	37	551	12066 OBERSPREEWALD-LAUSITZ
15	19	65	37	14	2	110	637	28	927	12067 ODER-SPREE
23	10	46	21	12	7	75	486	28	708	12068 OSTPRIGNITZ-RUPPIN
29	29	144	53	58	6	110	838	30	1 297	12069 POTSDAM-MITTELMARK
16	10	49	22	10	-	73	302	16	498	12070 PRIGNITZ
10	13	38	40	37	2	58	432	18	648	12071 SPREE-NEISSE
13	11	20	42	43	4	205	665	17	1 020	12072 TELTOW-FLAEMING
12	7	29	10	23	15	127	485	12	720	12073 UCKERMARK
229	254	890	591	472	80	1 724	8 979	397	13 616	LAND INSGESAMT
MECKLENBURG-VORPOMMERN										
1	3	11	6	5	5	23	98	15	167	13001 GREIFSWALD, STADT
2	5	19	36	5	3	28	111	4	213	13002 NEUBRANDENBURG, STADT
1	13	16	35	17	7	98	313	15	515	13003 ROSTOCK, STADT
3	9	21	22	10	2	39	180	13	299	13004 SCHWERIN, STADT
-	2	15	6	1	6	25	101	4	160	13005 STRALSUND, STADT



(Fortsetzung): Besitzumschreibungen von Personen- und Lastkraftwagen, Zugmaschinen sowie Kraftfahrzeuganhängern 2009 nach Zulassungsbezirken und Haltergruppen \*)

Regierungsbezirk Statistische Kennziffer Zulassungsbezirk	Zugmaschinen									
	Land- und Forst- wirtschaft, Fischerei	verarbei- tendes Gewerbe/ Herstellung von Waren	Bau- gewerbe/ Bau	Handel; Instandh. u. Reparatur von Kfz	Verkehr und Lagerei	sonstige wirtschaftl. Dienst- leistungen	sonstige Dienst- leistungen	Arbeit- nehmer und Nicht- erwerbs- personen	sonstige	insgesamt
	21	22	23	24	25	26	27	28	29	30
<b>RB UNTERFRANKEN</b>										
09661 ASCHAFFENBURG,STADT	-	1	-	1	2	-	5	18	1	28
09662 SCHWEINFURT,STADT	-	-	-	-	5	-	8	6	1	20
09663 WUERZBURG,STADT	2	1	-	4	4	1	-	19	2	33
09671 ASCHAFFENBURG	5	3	1	-	13	2	12	286	5	327
09672 BAD KISSINGEN	93	4	4	2	19	2	4	270	2	400
09673 RHOEN-GRABFELD	14	2	-	5	7	-	2	268	3	301
09674 HASSBERGE	19	3	4	3	10	3	4	285	2	333
09675 KITZINGEN	54	-	-	4	14	-	18	200	2	292
09676 MILTENBERG	3	2	-	-	11	1	3	217	-	237
09677 MAIN-SPESSART	16	6	9	4	15	-	1	399	2	452
09678 SCHWEINFURT	-	4	-	2	37	2	20	231	2	298
09679 WUERZBURG	111	1	1	6	22	1	17	176	3	338
RB ZUSAMMEN	317	27	19	31	159	12	94	2 375	25	3 059
<b>RB SCHWABEN</b>										
09761 AUGSBURG,STADT	-	1	2	3	26	-	10	59	1	102
09762 KAUFBEUREN,STADT	-	-	1	-	-	2	-	9	-	12
09763 KEMPTEN(ALLGAEU),STADT	13	-	-	1	5	-	3	13	1	36
09764 MEMMINGEN,STADT	-	2	1	4	4	-	2	23	1	37
09771 AICHACH-FRIEDBERG	125	4	2	4	20	-	4	164	2	325
09772 AUGSBURG	29	4	4	4	39	44	5	406	2	537
09773 DILLINGEN A.D.DONAUE	110	1	1	1	18	-	2	242	13	388
09774 GUENZBURG	122	5	3	4	34	-	-	235	5	408
09775 NEU-ULM	69	3	1	7	15	56	11	152	2	316
09776 LINDAU (BODENSEE)	84	-	2	7	3	-	2	62	4	164
09777 OSTALLGAEU	164	3	4	9	20	-	6	322	4	532
09778 UNTERALLGAEU	32	3	-	4	21	-	21	475	3	559
09779 DONAU-RIES	36	1	5	14	41	-	1	454	6	558
09780 OBERALLGAEU	89	5	5	13	1	1	17	296	6	433
RB ZUSAMMEN	873	32	31	75	247	103	84	2 912	50	4 407
LAND INSGESAMT	4 908	185	191	426	1 493	204	805	19 517	313	28 042
<b>SAARLAND</b>										
10041 SAARBRUECKEN,STADTVERB.	-	2	3	8	14	2	15	102	3	149
10042 MERZIG-WADERN	1	-	4	2	22	-	2	204	3	238
10043 NEUNKIRCHEN	1	1	8	1	3	-	-	71	2	87
10044 SAARLOUIS	1	-	-	4	1	-	31	163	1	201
10045 SAAR-PFALZ-KREIS	2	-	2	2	10	-	7	106	3	132
10046 SANKT WENDEL	1	2	-	1	7	-	4	161	2	178
LAND INSGESAMT	6	5	17	18	57	2	59	807	14	985
<b>BERLIN</b>										
11000 BERLIN	5	8	9	20	49	13	84	86	23	297
LAND INSGESAMT	5	8	9	20	49	13	84	86	23	297
<b>BRANDENBURG</b>										
12051 BRANDENBURG/HAVEL,STADT	5	-	-	1	10	1	1	17	-	35
12052 COTTBUS,STADT	-	-	-	1	9	4	2	16	-	32
12053 FRANKFURT/ODER,STADT	4	-	-	-	7	-	2	8	-	21
12054 POTSDAM,STADT	2	-	-	-	3	9	3	8	1	26
12060 BARNIM	14	1	2	2	12	-	4	62	5	102
12061 DAHME-SPREEWALD	32	9	2	6	52	-	14	108	6	229
12062 ELBE-ELSTER	11	-	-	9	8	-	11	159	1	199
12063 HAVELLAND	13	2	2	2	18	-	4	69	4	114
12064 MAERKISCH-ODERLAND	36	-	1	8	18	-	27	87	3	180
12065 OBERHAVEL	32	-	1	1	20	2	5	84	4	149
12066 OBERSPREEWALD-LAUSITZ	7	2	1	1	4	-	11	84	2	112
12067 ODER-SPREE	14	1	-	7	29	1	3	108	-	163
12068 OSTPRIGNITZ-RUPPIN	36	-	1	17	13	1	5	102	2	177
12069 POTSDAM-MITTELMARK	38	3	2	4	15	-	12	130	2	206
12070 PRIGNITZ	40	3	2	7	8	-	18	104	3	185
12071 SPREE-NEISSE	11	1	-	14	24	-	7	103	1	161
12072 TELTOW-FLAEMING	27	-	-	2	60	-	19	87	1	196
12073 UCKERMARK	32	2	1	1	7	2	23	118	4	190
LAND INSGESAMT	354	24	15	83	317	20	171	1 454	39	2 477
<b>MECKLENBURG-VORPOMMERN</b>										
13001 GREIFSWALD, STADT	-	-	-	1	1	3	1	2	1	9
13002 NEUBRANDENBURG, STADT	1	1	-	1	3	-	-	3	-	9
13003 ROSTOCK, STADT	1	-	-	1	13	6	5	5	3	34
13004 SCHWERIN, STADT	1	1	-	-	2	3	2	4	4	17
13005 STRALSUND, STADT	-	1	1	-	1	-	3	5	-	11

Anmerkungen siehe Seite 106.

Kraftfahrzeughänger										Regierungsbezirk Statistische Kennziffer Zulassungsbezirk
Land- und Forst- wirtschaft, Fischerei	verarbeitendes Gewerbe/ Herstellung von Waren	Bau- gewerbe/ Bau	Handel; Instandh. u. Reparatur von Kfz	Verkehr und Lagerei	sonstige wirtschaftl. Dienst- leistungen	sonstige Dienst- leistungen	Arbeit- nehmer und Nicht- erwerbs- personen	sonstige	insgesamt	
31	32	33	34	35	36	37	38	39	40	
2	5	4	19	9	-	8	127	5	179	RB UNTERFRANKEN
-	3	1	15	4	-	12	91	2	128	09661 ASCHAFFENBURG,STADT
-	21	4	12	9	2	3	198	6	255	09662 SCHWEINFURT,STADT
1	41	8	15	8	7	49	592	6	727	09663 WUERZBURG,STADT
13	14	12	11	24	6	8	357	12	457	09671 ASCHAFFENBURG
6	3	11	20	23	1	3	312	9	388	09672 BAD KISSINGEN
7	16	18	6	6	10	10	367	9	449	09673 RHOEN-GRABFELD
3	1	6	46	17	-	44	289	9	415	09674 HASSBERGE
-	17	19	9	13	3	22	450	13	546	09675 KITZINGEN
6	75	17	15	32	3	17	473	5	643	09676 MILTENBERG
-	5	1	12	75	3	18	484	2	600	09677 MAIN-SPESSART
15	4	17	30	24	-	31	456	5	582	09678 SCHWEINFURT
53	205	118	210	244	35	225	4 196	83	5 369	09679 WUERZBURG
-	10	14	12	28	-	47	466	5	582	RB ZUSAMMEN
-	1	4	4	4	2	1	99	3	118	RB SCHWABEN
3	1	6	3	6	1	20	117	7	164	09761 AUGSBURG,STADT
1	8	9	10	16	1	4	106	-	155	09762 KAUFBEUREN,STADT
34	19	27	27	18	1	16	497	5	644	09763 KEMPTEN(ALLGAEU),STADT
7	20	36	30	44	87	33	928	17	1 202	09764 MEMMINGEN,STADT
23	16	12	12	44	1	17	474	8	607	09771 AICHACH-FRIEDBERG
18	7	29	25	59	1	9	493	7	648	09772 AUGSBURG
10	9	15	25	51	78	45	508	8	749	09773 DILLINGEN A.D.DONAU
13	13	6	16	2	2	12	218	14	296	09774 GUENZBURG
30	24	17	12	18	-	20	534	20	675	09775 NEU-ULM
12	9	22	13	54	-	61	605	4	780	09776 LINDAU (BODENSEE)
7	18	14	16	25	2	10	589	27	708	09777 OSTALLGAEU
26	16	17	16	6	3	28	573	20	705	09778 UNTERALLGAEU
184	171	228	221	375	179	323	6 207	145	8 033	09779 DONAU-RIES
752	1 443	1 144	1 320	2 006	383	2 507	36 748	793	47 096	09780 OBERALLGAEU
SAARLAND										
2	31	29	14	14	3	68	764	25	950	10041 SAARBRUECKEN,STADTVERB.
4	5	21	9	16	1	8	358	-	422	10042 MERZIG-WADERN
2	5	84	109	6	-	17	519	6	748	10043 NEUNKIRCHEN
-	3	4	2	8	5	93	634	3	752	10044 SAARLOUIS
1	13	9	19	14	-	37	489	9	591	10045 SAAR-PFALZ-KREIS
-	5	12	11	9	3	27	347	4	418	10046 SANKT WENDEL
9	62	159	164	67	12	250	3 111	47	3 881	LAND INSGESAMT
BERLIN										
10	56	157	184	120	77	451	3 946	140	5 141	11000 BERLIN
10	56	157	184	120	77	451	3 946	140	5 141	LAND INSGESAMT
BRANDENBURG										
1	3	5	4	13	2	10	229	4	271	12051 BRANDENBURG/HAVEL,STADT
2	-	8	2	6	1	12	210	5	246	12052 COTTBUS,STADT
1	-	14	5	7	-	7	144	3	181	12053 FRANKFURT/ODER,STADT
-	-	10	3	5	85	28	270	4	405	12054 POTSDAM,STADT
5	8	11	12	23	3	51	852	16	981	12055 POTSDAM,STADT
11	5	40	10	46	2	31	758	21	924	12060 BARNIM
1	4	4	16	8	-	10	538	2	583	12061 DAHME-SPREEWALD
5	3	6	28	16	-	28	771	11	868	12062 ELBE-ELSTER
9	5	24	9	40	-	74	908	8	1 077	12063 HAVELLAND
9	7	15	16	33	1	42	906	7	1 036	12064 MAERKISCH-ODERLAND
4	6	12	19	22	-	36	446	8	553	12065 OBERHAVEL
5	8	11	8	28	2	35	822	13	932	12066 OBERSPREEWALD-LAUSITZ
20	5	13	17	18	6	34	638	3	754	12067 ODER-SPREE
14	8	32	27	25	1	34	930	15	1 086	12068 OSTPRIGNITZ-RUPPIN
13	9	21	16	9	-	24	470	11	573	12069 POTSDAM-MITTELMARK
5	9	12	14	39	4	28	517	3	631	12070 PRIGNITZ
7	6	5	17	74	4	98	742	6	959	12071 SPREE-NEISSE
9	-	7	11	5	5	47	644	3	731	12072 TELTOW-FLAEMING
121	86	250	234	417	116	629	10 795	143	12 791	12073 UCKERMARK
MECKLENBURG-VORPOMMERN										
-	-	2	6	3	2	5	107	7	132	13001 GREIFSWALD, STADT
-	1	3	6	-	-	8	141	1	160	13002 NEUBRANDENBURG, STADT
-	1	6	6	17	61	138	325	10	564	13003 ROSTOCK, STADT
1	3	9	10	3	-	20	211	5	262	13004 SCHWERIN, STADT
-	1	5	8	7	-	5	131	2	159	13005 STRALSUND, STADT



(Fortsetzung): Besitzumschreibungen von Personen- und Lastkraftwagen, Zugmaschinen sowie Kraftfahrzeuganhängern 2009 nach Zulassungsbezirken und Haltergruppen \*)

Regierungsbezirk Statistische Kennziffer Zulassungsbezirk	Personenkraftwagen									
	Land- und Forst- wirtschaft, Fischerei	verarbei- tendes Gewerbe/ Herstellung von Waren	Bau- gewerbe/ Bau	Handel; Instandh. u. Reparatur von Kfz	Verkehr und Lagerei	sonstige wirtschaftl. Dienst- leistungen	sonstige Dienst- leistungen	Arbeit- nehmer und Nicht- erwerbs- personen	sonstige	insgesamt
	1	2	3	4	5	6	7	8	9	10
13006 WISMAR, STADT	-	10	10	19	1	-	65	2 434	14	2 553
13051 BAD DOBERAN	11	30	60	146	9	21	145	8 617	46	9 085
13052 DEMMIN	19	5	16	59	10	1	42	5 790	20	5 962
13053 GUESTROW	21	15	36	91	13	9	138	6 820	43	7 186
13054 LUDWIGSLUST	23	27	30	147	11	5	71	9 752	46	10 112
13055 MECKLENBURG-STRELITZ	6	6	9	56	6	2	57	6 016	55	6 213
13056 MUERITZ	13	11	12	57	10	1	52	4 780	13	4 949
13057 NORDVORPOMMERN	29	20	61	134	22	11	93	7 754	49	8 173
13058 NORDWESTMECKLENBURG	9	4	5	90	3	1	171	9 643	8	9 934
13059 OSTVORPOMMERN	21	33	22	69	9	1	116	7 689	40	8 000
13060 PARCHIM	19	11	42	65	11	1	102	7 456	36	7 743
13061 RUEGEN	4	7	14	43	2	2	34	4 715	47	4 868
13062 UECKER-RANDOW	11	13	16	63	1	3	60	5 096	24	5 287
LAND INSGESAMT	186	248	418	1 482	176	121	1 716	111 634	624	116 605
SACHSEN										
RB CHEMNITZ										
14511 CHEMNITZ, STADT	4	48	107	524	51	139	499	13 962	190	15 524
14521 ERZGEBIRGSKREIS	10	129	164	426	56	71	307	23 934	163	25 260
14522 MITTELSACHSEN	29	70	105	346	60	41	463	21 588	108	22 810
14523 VOGTLANDKREIS	14	111	134	393	41	41	446	16 078	117	17 375
14524 ZWICKAU	7	83	110	384	48	50	429	20 476	124	21 711
RB ZUSAMMEN	64	441	620	2 073	256	342	2 144	96 038	702	102 680
RB DRESDEN										
14612 DRESDEN, STADT	4	120	119	636	44	157	887	24 060	328	26 355
14625 BAUTZEN	28	119	176	420	48	32	280	20 592	158	21 853
14626 GOERLITZ	18	69	131	288	38	24	236	17 180	162	18 146
14627 MEISSEN	13	92	66	383	32	41	244	15 687	111	16 669
14628 SAECHS.SCHWEIZ-OSTERZGEB	31	73	214	309	25	38	204	16 040	140	17 074
RB ZUSAMMEN	94	473	706	2 036	187	292	1 851	93 559	899	100 097
RB LEIPZIG										
14713 LEIPZIG, STADT	6	89	176	390	61	172	665	25 199	342	27 100
14729 LEIPZIG	13	46	125	307	39	12	619	17 445	95	18 701
14730 NORDSACHSEN	24	71	134	290	60	19	246	13 781	85	14 710
RB ZUSAMMEN	43	206	435	987	160	203	1 530	56 425	522	60 511
LAND INSGESAMT	201	1 120	1 761	5 096	603	837	5 525	246 022	2 123	263 288
SACHSEN-ANHALT										
15001 DESSAU-ROSSLAU,STADT	1	8	17	106	6	1	146	5 141	22	5 448
15002 HALLE (SAALE),STADT	1	9	22	138	9	35	583	11 613	50	12 460
15003 MAGDEBURG, STADT	3	42	97	289	32	26	400	12 868	195	13 952
15081 ALTMARKKREIS SALZWEDEL	18	12	19	72	7	-	130	6 734	62	7 054
15082 ANHALT-BITTERFELD	9	33	49	180	19	8	357	11 759	61	12 475
15083 BOERDE	25	35	79	212	39	11	327	13 724	60	14 512
15084 BURGENLANDKREIS	14	47	95	168	35	12	163	12 896	94	13 524
15085 HARZ	10	46	91	232	25	206	58	16 156	156	16 980
15086 JERICHOWER LAND	20	17	32	55	18	9	189	7 029	43	7 412
15087 MANSFELD-SUEDHARZ	14	71	90	185	21	13	133	10 381	88	10 996
15088 SAALEKREIS	16	32	66	188	24	27	457	14 106	69	14 985
15089 SALZLANDKREIS	13	45	55	213	48	12	264	13 523	120	14 293
15090 STENDAL	18	22	95	170	54	19	96	8 503	81	9 058
15091 WITTENBERG	11	38	70	157	36	10	156	9 334	48	9 860
LAND INSGESAMT	173	457	877	2 365	373	389	3 459	153 767	1 149	163 009
THUERINGEN										
16051 ERFURT, STADT	10	34	103	242	25	50	193	11 135	173	11 965
16052 GERA, STADT	-	5	15	91	9	2	205	5 245	26	5 598
16053 JENA, STADT	-	4	7	57	1	2	239	4 623	25	4 958
16054 SUHL, STADT	-	8	5	59	2	2	42	2 327	14	2 459
16055 WEIMAR, STADT	-	15	13	73	6	21	81	3 281	32	3 522
16056 EISENACH, STADT	-	15	18	61	8	5	41	2 703	28	2 879
16061 EICHSFELD	6	57	40	46	12	3	37	7 695	23	7 919
16062 NORDHAUSEN	5	37	34	93	15	12	58	6 295	47	6 596
16063 WARTBURGKREIS	16	60	40	96	14	4	67	9 384	47	9 728
16064 UNSTRUT-HAINICH-KREIS	4	26	33	93	19	7	77	7 360	42	7 661
16065 KYFFHAEUERKREIS	20	18	22	101	20	2	137	5 954	30	6 304
16066 SCHMALKALDEN-MEININGEN	9	44	41	140	21	12	136	9 554	55	10 012
16067 GOTHA	7	39	68	161	17	8	135	9 353	95	9 883
16068 SOEMMERDA	5	42	28	40	20	1	92	5 195	11	5 434
16069 HILDBURGHAUSEN	2	13	11	78	3	3	28	5 136	16	5 290
16070 ILM-KREIS	3	51	42	130	16	18	61	7 626	44	7 991
16071 WEIMARER-LAND	3	27	54	61	19	7	107	5 908	24	6 210
16072 SONNEBERG	3	27	7	47	-	5	63	3 958	18	4 128

Anmerkungen siehe Seite 106.

Lastkraftwagen										Regierungsbezirk Statistische Kennziffer Zulassungsbezirk	
Land- und Forst- wirtschaft, Fischerei	verarbeitendes Gewerbe/ Herstellung von Waren	Bau- gewerbe/ Bau	Handel; Instandh. u. Reparatur von Kfz	Verkehr und Lagerei	sonstige wirtschaftl. Dienst- leistungen	sonstige Dienst- leistungen	Arbeit- nehmer und Nicht- erwerbs- personen	sonstige	insgesamt		
11	12	13	14	15	16	17	18	19	20		
2	5	14	6	-	-	22	99	8	156	13006	WISMAR, STADT
14	17	58	35	15	7	78	515	27	766	13051	BAD DOBERAN
16	22	15	25	15	3	40	385	17	538	13052	DEMMIN
12	9	43	32	10	5	84	386	18	599	13053	GUESTROW
21	17	33	40	43	7	44	535	25	765	13054	LUDWIGSLUST
12	11	13	21	9	2	30	453	8	559	13055	MECKLENBURG-STRELITZ
7	4	13	9	25	-	27	343	9	437	13056	MUERITZ
22	19	61	23	14	4	65	484	22	714	13057	NORDVORPOMMERN
7	3	3	14	1	-	144	689	15	876	13058	NORDWESTMECKLENBURG
12	26	25	17	10	-	64	496	10	660	13059	OSTVORPOMMERN
19	10	46	29	26	1	26	435	10	602	13060	PARCHIM
7	3	17	24	4	1	21	339	17	433	13061	RUEGEN
7	6	17	6	2	1	19	270	13	341	13062	UECKER-RANDOW
165	184	440	386	212	54	877	6 232	250	8 800		LAND INSGESAMT
SACHSEN											
2	19	96	107	54	42	203	397	31	951	14511	RB CHEMNITZ
15	67	185	103	53	23	151	1 080	78	1 755	14521	CHEMNITZ, STADT
30	54	112	97	67	28	349	927	51	1 715	14522	ERZGEBIRGSKREIS
13	43	144	95	182	24	232	645	36	1 414	14523	MITTELSACHSEN
12	48	136	130	78	16	215	841	36	1 512	14524	VOGTLANDKREIS
72	231	673	532	434	133	1 150	3 890	232	7 347		ZWICKAU
											RB ZUSAMMEN
3	36	91	107	35	25	324	699	69	1 389	14612	RB DRESDEN
35	57	188	124	76	14	177	799	76	1 546	14625	DRESDEN, STADT
17	65	162	81	44	13	160	597	56	1 195	14626	BAUTZEN
12	49	79	66	42	12	129	790	59	1 238	14627	GOERLITZ
29	48	223	75	45	17	110	628	64	1 239	14628	MEISSEN
96	255	743	453	242	81	900	3 513	324	6 607		SAECHS.SCHWEIZ-OSTERZGEB
											RB ZUSAMMEN
7	44	118	107	42	76	241	876	86	1 597	14713	RB LEIPZIG
23	24	133	64	45	6	407	780	26	1 508	14729	LEIPZIG, STADT
13	26	131	84	63	4	105	711	34	1 171	14730	LEIPZIG
43	94	382	255	150	86	753	2 367	146	4 276		NORDSACHSEN
211	580	1 798	1 240	826	300	2 803	9 770	702	18 230		RB ZUSAMMEN
											LAND INSGESAMT
SACHSEN-ANHALT											
4	6	17	32	5	4	72	150	1	291	15001	DESSAU-ROSSLAU,STADT
-	8	13	25	3	20	389	341	8	807	15002	HALLE (SAALE),STADT
2	25	103	61	30	18	154	395	70	858	15003	MAGDEBURG, STADT
15	12	17	9	5	-	81	332	35	506	15081	ALTMARKKREIS SALZWEDEL
10	11	56	38	18	2	231	507	25	898	15082	ANHALT-BITTERFELD
16	21	64	63	46	5	180	577	31	1 003	15083	BOERDE
11	45	96	58	45	12	89	611	55	1 022	15084	BURGENLANDKREIS
24	34	117	55	32	103	34	716	65	1 180	15085	HARZ
16	12	57	15	14	5	154	382	21	676	15086	JERICHOWER LAND
8	56	90	37	19	3	66	413	41	733	15087	MANSFELD-SUEDHARZ
11	17	60	65	29	10	379	507	28	1 106	15088	SAALEKREIS
14	30	78	42	19	9	156	585	47	980	15089	SALZLANDKREIS
21	21	91	56	23	9	56	492	44	813	15090	STENDAL
17	28	58	37	26	6	100	401	21	694	15091	WITTENBERG
169	326	917	593	314	206	2 141	6 409	492	11 567		LAND INSGESAMT
THUERINGEN											
6	57	87	55	41	14	86	365	27	738	16051	ERFURT, STADT
1	6	16	22	11	2	129	211	9	407	16052	GERA, STADT
-	1	13	14	-	2	124	135	7	296	16053	JENA, STADT
-	1	3	5	4	-	13	111	5	142	16054	SUHL, STADT
-	11	11	10	2	11	33	119	9	206	16055	WEIMAR, STADT
-	3	17	11	14	2	14	91	53	205	16056	EISENACH, STADT
5	25	32	23	21	-	21	487	9	623	16061	EICHSFELD
3	22	31	36	15	3	29	241	22	402	16062	NORDHAUSEN
22	26	54	26	35	-	42	369	20	594	16063	WARTBURGKREIS
13	16	50	37	13	3	55	442	12	641	16064	UNSTRUT-HAINICH-KREIS
18	16	35	19	4	2	66	236	11	407	16065	KYFFHAEUERKREIS
7	31	56	44	61	7	94	490	24	814	16066	SCHMALKALDEN-MEININGEN
9	28	78	45	19	4	70	451	59	763	16067	GOTHA
3	18	32	17	31	4	64	300	9	478	16068	SOEMMERDA
7	4	7	7	4	1	25	298	9	362	16069	HILDBURGHAUSEN
2	22	59	30	23	4	15	404	19	578	16070	ILM-KREIS
6	29	42	17	22	6	64	392	13	591	16071	WEIMARER-LAND
-	10	13	3	11	2	27	194	7	267	16072	SONNEBERG



(Fortsetzung): Besitzumschreibungen von Personen- und Lastkraftwagen, Zugmaschinen sowie Kraftfahrzeuganhängern 2009 nach Zulassungsbezirken und Haltergruppen \*)

Regierungsbezirk Statistische Kennziffer Zulassungsbezirk	Zugmaschinen									
	Land- und Forst- wirtschaft, Fischerei	verarbei- tendes Gewerbe/ Herstellung von Waren	Bau- gewerbe/ Bau	Handel; Instandh. u. Reparatur von Kfz	Verkehr und Lagerei	sonstige wirtschaftl. Dienst- leistungen	sonstige Dienst- leistungen	Arbeit- nehmer und Nicht- erwerbs- personen	sonstige	insgesamt
	21	22	23	24	25	26	27	28	29	30
13006 WISMAR, STADT	-	2	-	-	1	-	4	2	1	10
13051 BAD DOBERAN	45	2	3	30	14	1	9	56	3	163
13052 DEMMIN	46	2	1	14	50	-	3	39	1	156
13053 GUESTROW	65	-	1	4	25	1	26	57	1	180
13054 LUDWIGSLUST	39	-	-	10	41	-	4	163	10	267
13055 MECKLENBURG-STRELITZ	25	-	-	1	2	-	3	69	-	100
13056 MUERITZ	13	1	-	2	12	-	4	60	2	94
13057 NORDVORPOMMERN	55	3	2	1	15	3	13	47	8	147
13058 NORDWESTMECKLENBURG	33	-	-	1	4	-	24	143	2	207
13059 OSTVORPOMMERN	53	6	1	7	20	-	8	69	1	165
13060 PARCHIM	32	-	-	1	8	1	6	88	1	137
13061 RUEGEN	24	-	-	10	6	-	2	30	3	75
13062 UECKER-RANDOW	19	-	2	2	4	1	4	46	-	78
LAND INSGESAMT	452	19	11	86	222	19	121	888	41	1 859
SACHSEN										
RB CHEMNITZ										
14511 CHEMNITZ, STADT	10	-	-	7	65	6	12	20	4	124
14521 ERZGEBIRGSKREIS	27	4	2	18	52	3	11	186	5	308
14522 MITTELSACHSEN	44	2	3	12	89	4	41	196	4	395
14523 VOGTLANDKREIS	21	2	7	9	52	2	22	172	1	288
14524 ZWICKAU	24	2	1	6	71	3	18	96	3	224
RB ZUSAMMEN	126	10	13	52	329	18	104	670	17	1 339
RB DRESDEN										
14612 DRESDEN, STADT	12	-	1	3	14	3	13	26	6	78
14625 BAUTZEN	31	1	3	15	59	1	9	187	13	319
14626 GOERLITZ	46	3	3	8	46	2	7	126	2	243
14627 MEISSEN	27	1	1	2	70	1	14	118	6	240
14628 SAECHS.SCHWEIZ-OSTERZGEB	66	-	5	9	23	2	4	88	2	199
RB ZUSAMMEN	182	5	13	37	212	9	47	545	29	1 079
RB LEIPZIG										
14713 LEIPZIG, STADT	2	-	2	12	18	2	8	16	6	66
14729 LEIPZIG	40	1	3	26	68	-	42	83	2	265
14730 NORDSACHSEN	45	1	2	29	51	5	32	113	1	279
RB ZUSAMMEN	87	2	7	67	137	7	82	212	9	610
LAND INSGESAMT	395	17	33	156	678	34	233	1 427	55	3 028
SACHSEN-ANHALT										
15001 DESSAU-ROSSLAU,STADT	2	-	-	19	19	-	6	8	-	54
15002 HALLE (SAALE),STADT	-	-	-	-	-	-	14	13	-	27
15003 MAGDEBURG, STADT	-	2	-	1	4	-	8	14	2	31
15081 ALTMARKKREIS SALZWEDEL	26	1	-	-	4	-	17	138	14	200
15082 ANHALT-BITTERFELD	29	-	2	1	31	1	39	66	3	172
15083 BOERDE	97	1	4	22	43	1	28	88	2	286
15084 BURGENLANDKREIS	47	-	2	1	24	-	10	106	7	197
15085 HARZ	40	1	2	6	35	6	2	97	11	200
15086 JERICHOWER LAND	39	-	-	4	13	-	18	57	2	133
15087 MANSFELD-SUEDHARZ	47	5	3	3	20	1	10	127	5	221
15088 SAALEKREIS	14	-	-	1	38	2	52	52	1	160
15089 SALZLANDKREIS	34	-	4	4	31	-	26	62	12	173
15090 STENDAL	44	1	3	5	3	2	9	98	7	172
15091 WITTENBERG	21	1	1	1	32	-	1	88	2	147
LAND INSGESAMT	440	12	21	68	297	13	240	1 014	68	2 173
THUERINGEN										
16051 ERFURT, STADT	3	-	4	4	6	2	2	34	2	57
16052 GERA, STADT	-	-	-	3	4	-	6	25	-	38
16053 JENA, STADT	-	1	1	1	-	-	4	15	-	22
16054 SUHL, STADT	-	-	-	1	1	-	-	14	1	17
16055 WEIMAR, STADT	-	-	-	-	-	-	1	6	1	8
16056 EISENACH, STADT	1	-	-	1	7	-	2	13	8	32
16061 EICHSFELD	7	1	2	9	21	-	2	178	-	220
16062 NORDHAUSEN	6	1	3	7	9	-	3	86	1	116
16063 WARTBURGKREIS	37	4	2	-	21	-	7	204	8	283
16064 UNSTRUT-HAINICH-KREIS	23	1	1	15	8	-	2	94	6	150
16065 KYFFHAEUUSERKREIS	19	1	1	-	8	-	6	107	2	144
16066 SCHMALKALDEN-MEININGEN	12	3	1	3	32	-	5	182	5	243
16067 GOTHA	14	-	2	6	51	-	11	94	1	179
16068 SOEMMERDA	11	2	3	2	22	-	5	42	1	88
16069 HILDBURGHAUSEN	4	2	-	-	4	-	2	170	1	183
16070 ILM-KREIS	-	-	2	5	16	1	3	85	2	114
16071 WEIMARER-LAND	7	3	1	-	11	-	4	97	-	123
16072 SONNEBERG	2	-	-	-	6	-	-	82	-	90

Anmerkungen siehe Seite 106.

Kraftfahrzeuganhänger										Regierungsbezirk Statistische Kennziffer Zulassungsbezirk	
Land- und Forst- wirtschaft, Fischerei	verarbeitendes Gewerbe/ Herstellung von Waren	Bau- gewerbe/ Bau	Handel; Instandh. u. Reparatur von Kfz	Verkehr und Lagerei	sonstige wirtschaftl. Dienst- leistungen	sonstige Dienst- leistungen	Arbeit- nehmer und Nicht- erwerbs- personen	sonstige	insgesamt		
31	32	33	34	35	36	37	38	39	40		
-	-	2	-	1	-	3	92	1	99	13006	WISMAR, STADT
24	6	16	24	16	4	26	565	15	696	13051	BAD DOBERAN
15	22	8	7	35	-	13	474	2	576	13052	DEMMIN
17	3	9	11	23	3	46	468	10	590	13053	GUESTROW
12	7	2	12	49	1	17	738	26	864	13054	LUDWIGSLUST
6	4	2	6	2	-	18	476	5	519	13055	MECKLENBURG-STRELITZ
7	4	5	4	8	-	17	388	5	438	13056	MUERITZ
24	3	19	11	7	6	29	620	8	727	13057	NORDVORPOMMERN
5	3	-	4	5	-	56	697	9	779	13058	NORDWESTMECKLENBURG
15	4	5	7	12	-	28	586	9	666	13059	OSTVORPOMMERN
12	2	10	16	14	-	18	620	8	700	13060	PARCHIM
12	1	4	10	8	1	8	333	7	384	13061	RUEGEN
4	1	2	2	1	1	10	395	8	424	13062	UECKER-RANDOW
154	66	109	150	211	79	465	7 367	138	8 739		LAND INSGESAMT
SACHSEN											
-	8	17	26	102	20	58	359	8	598	14511	RB CHEMNITZ
5	14	26	40	50	3	46	843	25	1 052	14521	CHEMNITZ, STADT
19	15	31	48	82	5	106	971	25	1 302	14522	ERZGEBIRGSKREIS
10	10	50	34	120	9	71	645	10	959	14523	MITTELSACHSEN
7	20	22	22	119	6	56	775	11	1 038	14524	VOGTLANDKREIS
41	67	146	170	473	43	337	3 593	79	4 949		ZWICKAU
RB ZUSAMMEN											
RB DRESDEN											
1	13	30	25	16	13	89	695	42	924	14612	DRESDEN, STADT
26	17	39	47	93	3	46	936	38	1 245	14625	BAUTZEN
22	13	34	21	43	5	30	797	26	991	14626	GOERLITZ
14	15	21	21	44	6	54	775	27	977	14627	MEISSEN
20	14	51	20	39	5	18	720	26	913	14628	SAECHS.SCHWEIZ-OSTERZGEB
83	72	175	134	235	32	237	3 923	159	5 050		RB ZUSAMMEN
RB LEIPZIG											
1	3	28	35	28	8	71	727	8	909	14713	LEIPZIG, STADT
14	8	37	19	47	-	167	918	15	1 225	14729	LEIPZIG
18	9	47	31	78	2	66	822	4	1 077	14730	NORDSACHSEN
33	20	112	85	153	10	304	2 467	27	3 211		RB ZUSAMMEN
157	159	433	389	861	85	878	9 983	265	13 210		LAND INSGESAMT
SACHSEN-ANHALT											
1	1	3	14	9	1	23	214	1	267	15001	DESSAU-ROSSLAU,STADT
-	1	2	9	7	2	81	289	5	396	15002	HALLE (SAALE),STADT
1	1	23	11	23	2	49	362	19	491	15003	MAGDEBURG, STADT
16	5	10	4	4	-	43	510	26	618	15081	ALTMARKKREIS SALZWEDEL
9	12	20	16	42	3	79	616	11	808	15082	ANHALT-BITTERFELD
19	5	25	40	61	7	61	785	9	1 012	15083	BOERDE
17	3	7	19	42	1	31	544	26	690	15084	BURGENLANDKREIS
20	7	19	22	31	22	11	847	19	998	15085	HARZ
12	10	14	12	50	2	55	459	4	618	15086	JERICHOWER LAND
7	9	21	25	23	1	32	476	13	607	15087	JERICHOWER LAND
11	9	11	22	48	-	140	550	7	798	15088	MANSFELD-SUEDHARZ
18	6	17	25	28	5	66	666	34	865	15089	SAALEKREIS
15	6	47	25	26	4	22	592	13	750	15089	SALZLANDKREIS
19	12	13	19	24	1	24	665	4	781	15090	STENDAL
165	87	232	263	418	51	717	7 575	191	9 699	15091	WITTENBERG
LAND INSGESAMT											
THUERINGEN											
5	36	14	17	16	3	29	382	11	513	16051	ERFURT, STADT
1	-	12	8	7	-	34	180	-	242	16052	GERA, STADT
-	-	6	1	-	-	28	120	2	157	16053	JENA, STADT
-	2	2	4	4	-	3	86	-	101	16054	SUHL, STADT
-	2	2	5	1	3	8	118	1	140	16055	SUHL, STADT
-	1	3	-	3	5	5	117	16	146	16055	WEIMAR, STADT
3	17	10	10	30	1	7	412	5	495	16056	EISENACH, STADT
3	19	7	19	15	3	8	339	6	419	16061	EICHSELD
10	14	14	14	43	-	8	525	9	637	16062	NORDHAUSEN
8	5	9	13	11	3	20	434	5	508	16063	WARTBURGKREIS
13	2	7	5	5	1	13	283	5	334	16064	UNSTRUT-HAINICH-KREIS
12	9	18	6	43	1	14	454	6	563	16065	KYFFHAEUERKREIS
2	8	20	15	62	1	21	437	30	596	16066	SCHMALKALDEN-MEININGEN
2	2	15	5	22	-	27	296	2	371	16067	GOTHA
2	4	3	-	6	-	12	308	3	338	16068	SOEMMERDA
1	1	12	11	8	3	7	378	9	430	16069	HILDBURGHAEUSEN
1	10	12	6	16	2	13	292	4	356	16070	ILM-KREIS
-	2	3	2	11	-	5	202	-	225	16071	WEIMARER-LAND
										16072	SONNEBERG



Regierungsbezirk Statistische Kennziffer Zulassungsbezirk		Personenkraftwagen									insgesamt
		Land- und Forst- wirtschaft, Fischerei	verarbei- tendes Gewerbe/ Herstellung von Waren	Bau- gewerbe/ Bau	Handel; Instandh. u. Reparatur von Kfz	Verkehr und Lagerei	sonstige wirtschaftl. Dienst- leistungen	sonstige Dienst- leistungen	Arbeit- nehmer und Nicht- erwerbs- personen	sonstige	
		1	2	3	4	5	6	7	8	9	
16073	SAALFELD-RUDOLSTADT	4	18	23	55	2	2	73	7 693	24	7 894
16074	SAALE-HOLZLAND-KREIS	17	12	12	58	4	2	122	6 004	23	6 254
16075	SAALE-ORLA-KREIS	17	15	21	145	15	4	234	6 327	21	6 799
16076	GREIZ	2	8	7	94	13	1	210	7 300	21	7 656
16077	ALTENBURGER LAND	9	46	43	85	20	25	97	6 106	48	6 479
	LAND INSGESAMT	142	621	687	2 106	281	198	2 535	146 162	887	153 619
		SONSTIGE									
	ZUSAMMEN	-	-	1	10	1	-	7	19	23	61
		DEUTSCHLAND									
	INSGESAMT	3 324	26 666	20 287	88 380	13 101	14 948	136 862	5 674 081	35 121	6 012 770

Anmerkungen siehe Seite 106.




Lastkraftwagen										Regierungsbezirk Statistische Kennziffer Zulassungsbezirk
Land- und Forst- wirtschaft, Fischerei	verarbei- tendes Gewerbe/ Herstellung von Waren	Bau- gewerbe/ Bau	Handel; Instandh. u. Reparatur von Kfz	Verkehr und Lagerei	sonstige wirtschaftl. Dienst- leistungen	sonstige Dienst- leistungen	Arbeit- nehmer und Nicht- erwerbs- personen	sonstige	insgesamt	
11	12	13	14	15	16	17	18	19	20	
7	16	11	12	-	1	28	440	18	533	16073 SAALFELD-RUDOLSTADT
8	2	8	7	2	1	76	374	23	501	16074 SAALE-HOLZLAND-KREIS
8	7	33	23	12	1	96	291	16	487	16075 SAALE-ORLA-KREIS
6	7	15	16	22	-	147	427	9	649	16076 GREIZ
10	22	53	18	14	15	45	250	17	444	16077 ALTENBURGER LAND
141	380	756	497	381	85	1 363	7 118	407	11 128	LAND INSGESAMT
SONSTIGE										
-	-	-	1	2	-	2	3	14	22	ZUSAMMEN
DEUTSCHLAND										
2 138	10 441	17 346	16 873	11 035	4 505	45 215	170 146	9 105	286 804	INSGESAMT



Kraftfahrzeuganhänger										Regierungsbezirk Statistische Kennziffer Zulassungsbezirk
Land- und Forst- wirtschaft, Fischerei	verarbei- tendes Gewerbe/ Herstellung von Waren	Bau- gewerbe/ Bau	Handel; Instandh. u. Reparatur von Kfz	Verkehr und Lagerei	sonstige wirtschaftl. Dienst- leistungen	sonstige Dienst- leistungen	Arbeit- nehmer und Nicht- erwerbs- personen	sonstige	insgesamt	
31	32	33	34	35	36	37	38	39	40	
1	1	7	2	5	1	11	451	2	481	16073 SAALFELD-RUDOLSTADT
1	1	3	3	7	1	40	340	10	406	16074 SAALE-HOLZLAND-KREIS
7	4	15	20	11	-	46	374	1	478	16075 SAALE-ORLA-KREIS
5	2	5	2	9	-	40	439	3	505	16076 GREIZ
2	17	57	15	29	13	16	291	4	444	16077 ALTENBURGER LAND
79	159	256	183	364	37	415	7 258	134	8 885	LAND INSGESAMT
SONSTIGE										
-	-	-	-	-	-	-	-	41	41	ZUSAMMEN
DEUTSCHLAND										
2 505	4 914	6 029	8 255	11 038	2 259	19 354	246 388	4 398	305 140	INSGESAMT





## **Außerbetriebsetzungen von Kraftfahrzeugen und Kraftfahrzeuganhängern 2009 nach Zulassungsbezirken und Fahrzeugklassen**



# Außerbetriebsetzungen von Kraftfahrzeugen und Kraftfahrzeuganhängern 2009 nach Zulassungsbezirken und Fahrzeugklassen

Regierungsbezirk Statistische Kennziffer Zulassungsbezirk	Krafträder	Personenkraftwagen		Kraft- omnibusse	Lastkraftwagen	Zugma-		
		insgesamt	darunter Wohnmobile			land-/forst- wirtschaftl. Zugmaschinen	sonstige Zugmaschinen	
								1
SCHLESWIG-HOLSTEIN								
01001	FLENSBURG,STADT	485	8 730	194	23	401	8	6
01002	KIEL,STADT	1 068	18 246	279	57	1 061	23	7
01003	LUEBECK,STADT	849	15 589	190	20	1 044	29	9
01004	NEUMUENSTER,STADT	376	7 256	72	13	471	14	9
01051	DITHMARSCHEN	867	13 203	175	9	696	242	71
01053	HERZOGTUM LAUENBURG	1 096	17 083	231	12	895	195	49
01054	NORDFRIESLAND	1 169	16 536	329	27	1 125	335	73
01055	OSTHOLSTEIN	1 443	19 678	335	16	994	213	47
01056	PINNEBERG	1 701	26 595	393	58	1 619	126	56
01057	PLOEN	827	12 528	252	12	620	151	46
01058	RENDSBURG-ECKERNOERDE	1 803	27 484	500	24	1 419	343	82
01059	SCHLESWIG-FLENSBURG	1 576	21 909	530	51	1 159	262	60
01060	SEGEBERG	1 821	26 794	433	8	1 820	211	61
01061	STEINBURG	937	13 044	223	35	625	163	54
01062	STORMARN	1 384	21 186	268	13	1 088	142	53
	LAND INSGESAMT	17 402	265 861	4 404	378	15 037	2 457	683
HAMBURG								
02000	HAMBURG	5 454	198 555	1 244	212	11 812	112	62
	LAND INSGESAMT	5 454	198 555	1 244	212	11 812	112	62
NIEDERSACHSEN								
RB BRAUNSCHWEIG								
03101	BRAUNSCHWEIG,STADT	986	22 485	237	18	1 104	18	18
03102	SALZGITTER,STADT	422	8 583	62	17	330	15	4
03103	WOLFSBURG,STADT	600	101 644	165	22	1 196	21	12
03151	GIFHORN	1 089	16 504	263	18	688	188	84
03152	GOETTINGEN	1 151	21 648	314	21	1 071	191	129
03153	GOSLAR	864	13 535	150	16	652	76	31
03154	HELMSTEDT	542	8 945	121	14	316	84	43
03155	NORTHEIM	930	14 301	150	12	599	188	106
03156	OSTERODE AM HARZ	571	8 157	133	19	622	134	86
03157	PEINE	799	12 516	156	5	511	91	31
03158	WOLFENBUETTEL	761	11 952	159	6	549	91	27
	RB ZUSAMMEN	8 715	240 270	1 910	168	7 638	1 097	571
RB HANNOVER								
03241	HANNOVER	5 064	92 235	987	86	5 564	329	143
03251	DIEPHOLZ	1 536	21 787	249	40	1 320	401	127
03252	HAMELN-PYRMONT	1 014	14 468	173	7	673	162	122
03254	HILDESHEIM	1 367	25 013	242	42	1 166	132	43
03255	HOLZMINDEN	436	7 336	79	11	372	90	56
03256	NIENBURG(WESER)	932	12 365	152	74	843	345	284
03257	SCHAUMBURG	1 016	19 829	194	14	1 560	102	69
	RB ZUSAMMEN	11 365	193 033	2 076	274	11 498	1 561	844
RB LUENEBOURG								
03351	CELLE	1 238	17 391	256	22	933	135	48
03352	CUXHAVEN	1 438	20 484	377	30	880	421	117
03353	HARBURG	1 694	24 571	415	19	1 249	208	35
03354	LUECHOW-DANNENBERG	342	4 975	104	6	275	130	34
03355	LUENEBOURG	1 056	15 420	227	27	810	184	85
03356	OSTERHOLZ	869	10 968	149	17	492	129	34
03357	ROTENBURG(WUEMME)	1 206	17 376	218	20	1 019	442	72
03358	SOLTAU-FALLINGBOSTEL	1 085	14 145	153	14	709	171	65
03359	STADE	1 278	20 730	343	36	1 046	261	71
03360	UELZEN	576	9 054	109	10	461	152	43
03361	VERDEN	859	13 792	135	5	725	161	52
	RB ZUSAMMEN	11 641	168 906	2 486	206	8 599	2 394	656
RB WESER-EMS								
03401	DELMENHORST,STADT	331	6 757	55	5	322	8	6
03402	EMDEN,STADT	277	3 813	62	2	132	23	-
03403	OLDENBURG(OLDENB),STADT	639	13 193	202	3	759	18	19
03404	OSNABRUECK,STADT	664	14 032	128	17	935	20	20
03405	WILHELMSHAVEN,STADT	409	7 372	96	6	285	9	3
03451	AMMERLAND	775	11 495	166	20	728	205	41
03452	AURICH	1 257	18 630	410	42	902	309	86
03453	CLOPPENBURG	746	14 589	127	38	1 066	431	65
03454	EMSLAND	2 084	31 391	387	75	1 803	683	124
03455	FRIESLAND	651	10 788	164	13	397	103	31
03456	GRAFSCHAFT BENTHEIM	900	16 115	205	13	772	268	31
03457	LEER	1 142	16 275	273	82	750	239	76
03458	OLDENBURG(OLDENBURG)	892	12 959	202	11	735	196	77
03459	OSNABRUECK	2 543	35 989	454	81	1 821	409	146
03460	VECHTA	762	12 334	75	23	829	226	47

Anmerkungen siehe Seite 124.

schinen		Sonstige Kfz	Kraftfahrzeuge insgesamt	Kraftfahrzeuganhänger		Regierungsbezirk Statistische Kennziffer Zulassungsbezirk
Sattelzugmaschinen	insgesamt			insgesamt	darunter Sattelanhänger *)	
8	9	10	11	12	13	
SCHLESWIG-HOLSTEIN						
394	408	21	10 068	254	64	01001 FLENSBURG,STADT
44	74	51	20 557	408	9	01002 KIEL,STADT
127	165	61	17 728	563	169	01003 LUEBECK,STADT
85	108	23	8 247	318	50	01004 NEUMUENSTER,STADT
281	594	39	15 408	820	163	01051 DITHMARSCHEN
138	382	64	19 532	635	80	01053 HERZOGTUM LAUENBURG
143	551	64	19 472	947	70	01054 NORDFRIESLAND
209	469	80	22 680	965	114	01055 OSTHOLSTEIN
109	291	88	30 352	898	80	01056 PINNEBERG
76	273	35	14 295	501	32	01057 PLOEN
289	714	114	31 558	1 417	137	01058 RENDSBURG-ECKERNFOERDE
457	779	70	25 544	1 206	94	01059 SCHLESWIG-FLENSBURG
289	561	88	31 092	1 083	98	01060 SEGEBERG
68	285	38	14 964	623	43	01061 STEINBURG
136	331	110	24 112	717	102	01062 STORMARN
2 845	5 985	946	305 609	11 355	1 305	LAND INSGESAMT
HAMBURG						
770	944	558	217 535	2 892	564	02000 HAMBURG
770	944	558	217 535	2 892	564	LAND INSGESAMT
NIEDERSACHSEN						
176	212	54	24 859	498	90	RB BRAUNSCHWEIG
35	54	37	9 443	230	22	03101 BRAUNSCHWEIG,STADT
75	108	24	103 594	186	14	03102 SALZGITTER,STADT
77	349	35	18 683	627	18	03103 WOLFSBURG,STADT
84	404	67	24 362	617	33	03151 GIFHORN
92	199	48	15 314	366	37	03152 GOETTINGEN
20	147	25	9 989	261	11	03153 GOSLAR
148	442	63	16 347	613	118	03154 HELMSTEDT
777	997	42	10 408	1 339	1 016	03155 NORTHEIM
126	248	48	14 127	445	84	03156 OSTERODE AM HARZ
30	148	33	13 449	309	24	03157 PEINE
1 640	3 308	476	260 575	5 491	1 467	03158 WOLFENBUETTEL
RB ZUSAMMEN						
625	1 097	369	104 415	2 559	291	RB HANNOVER
465	993	83	25 759	1 172	221	03241 HANNOVER
66	350	49	16 561	536	36	03251 DIEPHOLZ
183	358	84	28 030	758	75	03252 HAMELN-PYRMONT
47	193	31	8 379	311	22	03254 HILDESHEIM
237	866	57	15 137	672	65	03255 HOLZMINDEN
89	260	57	22 736	540	34	03256 NIENBURG(WESER)
1 712	4 117	730	221 017	6 548	744	03257 SCHAUMBURG
RB ZUSAMMEN						
71	254	104	19 942	682	37	RB LUENEBURG
92	630	90	23 552	885	36	03351 CELLE
171	414	85	28 032	1 052	212	03352 CUXHAVEN
38	202	19	5 819	286	36	03353 HARBURG
76	345	64	17 722	703	29	03354 LUECHOW-DANNENBERG
73	236	62	12 644	430	43	03355 LUENEBURG
460	974	135	20 730	1 407	463	03356 OSTERHOLZ
72	308	48	16 309	625	39	03357 ROTENBURG(WUEMME)
173	505	83	23 678	852	105	03358 SOLTAU-FALLINGBOSTEL
81	276	45	10 422	418	17	03359 STADE
121	334	53	15 768	572	48	03360 UELZEN
1 428	4 478	788	194 618	7 912	1 065	03361 VERDEN
RB ZUSAMMEN						
24	38	15	7 468	192	13	RB WESER-EMS
25	48	6	4 278	120	5	03401 DELMENHORST,STADT
47	84	39	14 717	442	14	03402 EMDEN,STADT
145	185	40	15 873	443	82	03403 OLDENBURG(OLDENB),STADT
7	19	68	8 159	157	4	03404 OSNABRUECK,STADT
88	334	38	13 390	596	52	03405 WILHELMSHAVEN,STADT
121	516	52	21 399	940	54	03451 AMMERLAND
235	731	76	17 246	985	71	03452 AURICH
567	1 374	223	36 950	2 039	382	03453 CLOPPENBURG
61	195	29	12 073	469	26	03454 EMSLAND
118	417	43	18 260	767	61	03455 FRIESLAND
104	419	48	18 716	798	63	03456 GRAFSCHAFT BENTHEIM
176	449	56	15 102	694	80	03457 LEER
446	1 001	99	41 534	1 532	167	03458 OLDENBURG(OLDENBURG)
335	608	75	14 631	912	315	03459 OSNABRUECK
						03460 VECHTA

Regierungsbezirk Statistische Kennziffer Zulassungsbezirk	Krafträder	Personenkraftwagen		Kraft- omnibusse	Lastkraftwagen	Zugma-	
		insgesamt	darunter Wohnmobile			land-/forst- wirtschaftl. Zugmaschinen	sonstige Zugmaschinen
03461 WESERMARSCH	529	8 576	101	19	436	119	41
03462 WITTMUND	410	6 014	74	12	300	138	32
RB ZUSAMMEN	15 011	240 322	3 181	462	12 972	3 404	845
LAND INSGESAMT	46 732	842 531	9 653	1 110	40 707	8 456	2 916
BREMEN							
04011 BREMEN,STADT	1 776	40 756	425	59	2 292	54	31
04012 BREMERHAVEN,STADT	515	8 309	81	3	534	11	7
LAND INSGESAMT	2 291	49 065	506	62	2 826	65	38
NORDRHEIN-WESTFALEN							
RB DUESSELDORF							
05111 DUESSELDORF,STADT	2 318	51 595	290	62	2 453	41	25
05112 DUISBURG,STADT	2 071	40 755	249	17	2 182	31	16
05113 ESSEN,STADT	2 374	47 126	294	85	2 570	28	23
05114 KREFELD,STADT	943	19 045	140	11	870	16	8
05116 MOENCHENGLADBACH,STADT	1 180	21 752	197	20	1 179	32	18
05117 MUELHEIM A.D.RUHR,STADT	743	14 359	236	7	729	12	10
05119 OBERHAUSEN,STADT	971	17 274	113	19	825	4	18
05120 REMSCHEID,STADT	630	10 160	90	4	561	13	11
05122 SOLINGEN,STADT	932	16 701	139	15	854	19	10
05124 WUPPERTAL,STADT	1 787	28 767	351	17	1 533	22	8
05154 KLEVE	1 972	30 491	581	26	1 685	364	64
05158 METTMANN	2 414	43 385	399	25	2 353	77	21
05162 NEUSS	2 098	41 103	291	44	1 944	159	39
05166 VIERSEN	1 848	28 575	286	40	1 482	188	39
05170 WESEL	2 778	44 768	447	73	1 892	247	44
RB ZUSAMMEN	25 059	455 856	4 103	465	23 112	1 253	354
RB KOELN							
05314 BONN,STADT	1 057	28 730	176	35	1 418	22	24
05315 KOELN,STADT	3 768	94 538	664	109	4 968	50	37
05316 LEVERKUSEN,STADT	729	14 374	115	21	544	29	7
05354 AACHEN	2 926	49 731	500	83	2 584	153	62
05358 DUEREN	1 613	26 625	351	65	1 545	204	57
05362 RHEIN-ERFT-KREIS	2 448	42 995	467	55	2 126	147	52
05366 EUSKIRCHEN	1 376	20 684	247	27	1 078	193	88
05370 HEINSBERG	1 699	26 358	314	43	1 529	188	68
05374 OBERBERGISCHER KREIS	1 966	29 929	333	92	1 359	193	90
05378 RHEIN.-BERGISCHER KREIS	1 768	26 963	308	21	1 120	90	42
05382 RHEIN-SIEG-KREIS	3 249	53 955	572	171	3 140	251	112
RB ZUSAMMEN	22 599	414 882	4 047	722	21 411	1 520	639
RB MUENSTER							
05512 BOTTRUP,STADT	609	10 531	67	14	400	11	3
05513 GELSENKIRCHEN,STADT	1 014	19 839	103	36	912	20	5
05515 MUENSTER,STADT	1 115	21 996	293	41	1 119	71	29
05554 BORKEN	2 280	33 603	389	59	1 897	439	72
05558 COESFELD	1 350	20 833	324	45	1 020	237	76
05562 RECKLINGHAUSEN	3 316	54 233	386	102	2 185	123	45
05566 STEINFURT	2 590	42 319	537	72	2 005	465	101
05570 WARENDORF	1 644	25 418	382	25	1 095	325	74
RB ZUSAMMEN	13 918	228 772	2 481	394	10 633	1 691	405
RB DETMOLD							
05711 BIELEFELD,STADT	1 210	26 689	273	33	1 320	41	25
05754 GUETERSLOH	1 706	33 069	467	53	1 930	315	96
05758 HERFORD	1 434	25 348	276	57	1 332	103	53
05762 HOEXTER	862	14 241	114	43	620	245	68
05766 LIPPE	1 888	34 413	468	56	1 432	166	67
05770 MINDEN-LUEBBECKE	1 624	30 224	338	66	1 562	269	133
05774 PADERBORN	1 553	28 188	286	55	1 363	256	68
RB ZUSAMMEN	10 277	192 172	2 222	363	9 559	1 395	510
RB ARNSBERG							
05911 BOCHUM,STADT	1 649	42 410	309	46	3 144	21	11
05913 DORTMUND,STADT	2 743	46 573	351	60	2 254	29	22
05914 HAGEN,STADT	998	16 478	131	21	1 005	28	7
05915 HAMM,STADT	852	15 480	116	25	637	54	20
05916 HERNE,STADT	709	12 242	82	37	621	3	-
05954 ENNEPE-RUHR-KREIS	2 017	29 473	364	30	1 367	72	44
05958 HOCHSAUERLANDKREIS	1 681	28 333	321	42	1 473	264	98
05962 MAERKISCHER KREIS	2 706	42 106	480	46	1 730	168	66
05966 OLPE	999	15 285	116	31	639	139	30
05970 SIEGEN-WITTGENSTEIN	2 024	30 690	347	38	1 336	237	106

Anmerkungen siehe Seite 124.



schienen		Sonstige Kfz	Kraftfahrzeuge insgesamt	Kraftfahrzeuganhänger		Regierungsbezirk Statistische Kennziffer Zulassungsbezirk
Sattelzugmaschinen	insgesamt			insgesamt	darunter Sattelanhänger *)	
8	9	10	11	12	13	
70	230	24	9 814	421	20	03461 WESERMARSCH
23	193	11	6 940	252	6	03462 WITTMUND
2 592	6 841	942	276 550	11 759	1 415	RB ZUSAMMEN
7 372	18 744	2 936	952 760	31 710	4 691	LAND INSGESAMT
BREMEN						
474	559	128	45 570	1 465	463	04011 BREMEN,STADT
92	110	25	9 496	365	130	04012 BREMERHAVEN,STADT
566	669	153	55 066	1 830	593	LAND INSGESAMT
NORDRHEIN-WESTFALEN						
84	150	217	56 795	801	125	RB DUESSELDORF
395	442	129	45 596	1 053	243	05111 DUESSELDORF,STADT
144	195	196	52 546	1 068	96	05112 DUISBURG,STADT
109	133	59	21 061	491	63	05113 ESSEN,STADT
93	143	52	24 326	683	72	05114 KREFELD,STADT
78	100	45	15 983	401	43	05116 MOENCHENGLADBACH,STADT
101	123	36	19 248	392	37	05117 MUELHEIM A.D.RUHR,STADT
65	89	22	11 466	242	22	05119 OBERHAUSEN,STADT
53	82	25	18 609	362	19	05120 REMSCHEID,STADT
124	154	95	32 353	763	95	05122 SOLINGEN,STADT
246	674	113	34 961	1 257	139	05124 WUPPERTAL,STADT
248	346	97	48 620	1 164	211	05154 KLEVE
314	512	117	45 818	974	179	05158 METTMANN
242	469	83	32 497	1 212	203	05162 NEUSS
371	662	122	50 295	1 520	159	05166 VIERSEN
2 667	4 274	1 408	510 174	12 383	1 706	05170 WESEL
RB ZUSAMMEN						
53	99	152	31 491	401	19	RB KOELN
308	395	379	104 157	1 714	188	05314 BONN,STADT
40	76	22	15 766	334	22	05315 KOELN,STADT
379	594	150	56 068	1 531	202	05316 LEVERKUSEN,STADT
160	421	81	30 350	951	79	05354 AACHEN
399	598	148	48 370	1 495	351	05358 DUEREN
121	402	52	23 619	916	90	05362 RHEIN-ERFT-KREIS
144	400	61	30 090	1 070	66	05366 EUSKIRCHEN
102	385	72	33 803	987	66	05370 HEINSBERG
119	251	64	30 187	771	81	05374 OBERBERGISCHER KREIS
259	622	161	61 298	1 549	153	05378 RHEIN.-BERGISCHER KREIS
2 084	4 243	1 342	465 199	11 719	1 317	05382 RHEIN-SIEG-KREIS
RB ZUSAMMEN						
54	68	44	11 666	273	32	RB MUENSTER
83	108	59	21 968	382	44	05512 BOTTROP,STADT
130	230	77	24 578	654	53	05513 GELSENKIRCHEN,STADT
386	897	124	38 860	1 792	192	05515 MUENSTER,STADT
287	600	92	23 940	940	102	05554 BORKEN
325	493	138	60 467	1 532	229	05558 COESFELD
671	1 237	125	48 348	2 075	448	05562 RECKLINGHAUSEN
310	709	81	28 972	1 135	150	05566 STEINFURT
2 246	4 342	740	258 799	8 783	1 250	05570 WARENDORF
RB ZUSAMMEN						
112	178	54	29 484	708	107	RB DETMOLD
397	808	107	37 673	1 627	376	05711 BIELEFELD,STADT
310	466	66	28 703	802	72	05754 GUETERSLOH
114	427	34	16 227	482	57	05758 HERFORD
292	525	88	38 402	1 288	192	05762 HOEXTER
296	698	87	34 261	1 165	151	05766 LIPPE
413	737	87	31 983	1 009	210	05770 MINDEN-LUEBBECKE
1 934	3 839	523	216 733	7 081	1 165	05774 PADERBORN
RB ZUSAMMEN						
157	189	123	47 561	633	45	RB ARNSBERG
337	388	131	52 149	1 245	205	05911 BOCHUM,STADT
170	205	51	18 758	440	77	05913 DORTMUND,STADT
194	268	42	17 304	551	137	05914 HAGEN,STADT
42	45	48	13 702	317	30	05915 HAMM,STADT
153	269	90	33 246	808	92	05916 HERNE,STADT
278	640	80	32 249	1 145	223	05954 ENNEPE-RUHR-KREIS
219	453	91	47 132	1 138	186	05958 HOCHSAUERLANDKREIS
104	273	28	17 255	478	57	05962 MAERKISCHER KREIS
289	632	84	34 804	1 063	151	05966 OLPE
						05970 SIEGEN-WITTGENSTEIN

Regierungsbezirk Statistische Kennziffer Zulassungsbezirk	Krafträder	Personenkraftwagen		Kraft- omnibusse	Lastkraftwagen	Zugma-	
		insgesamt	darunter Wohnmobile			land-/forst- wirtschaftl. Zugmaschinen	sonstige Zugmaschinen
05974 SOEST	1 794	28 294	323	26	1 329	278	69
05978 UNNA	2 217	37 084	373	32	1 441	101	36
RB ZUSAMMEN	20 389	344 448	3 313	434	16 976	1 394	509
LAND INSGESAMT	92 242	1 636 130	16 166	2 378	81 691	7 253	2 417
HESSEN							
RB DARMSTADT							
06411 DARMSTADT,STADT	497	11 744	123	10	667	17	7
06412 FRANKFURT AM MAIN,STADT	1 896	60 056	212	58	3 480	27	28
06413 OFFENBACH AM MAIN,STADT	599	10 282	157	21	480	3	2
06414 WIESBADEN,STADT	993	31 898	203	73	1 056	36	33
06431 BERGSTRASSE	4 720	27 221	362	32	1 180	137	72
06432 DARMSTADT-DIEBURG	1 757	28 482	325	18	1 451	129	53
06433 GROSS-GERAU	1 555	37 605	202	31	1 175	63	38
06434 HOCHTAUNUSKREIS	1 170	51 722	174	33	1 781	48	47
06435 MAIN-KINZIG-KREIS	2 135	37 686	396	89	1 991	180	98
06436 MAIN-TAUNUS-KREIS	996	48 827	140	23	4 598	43	29
06437 ODENWALDKREIS	670	10 199	113	59	388	58	48
06438 OFFENBACH	1 387	30 038	208	10	1 315	46	23
06439 RHEINGAU-TAUNUS-KREIS	1 118	18 461	181	34	640	97	57
06440 WETTERRAUKREIS	1 514	29 027	325	28	1 370	174	104
RB ZUSAMMEN	21 007	433 248	3 121	519	21 572	1 058	639
RB GIESSEN							
06531 GIESSEN	1 230	23 919	228	40	1 334	126	67
06532 LAHN-DILL-KREIS	1 649	28 528	307	46	1 206	149	137
06533 LIMBURG-WEILBURG	1 127	18 874	192	48	873	139	70
06534 MARBURG-BIEDENKOPF	1 235	23 032	200	38	963	194	107
06535 VOGELSBERGBKREIS	735	11 872	144	46	568	226	120
RB ZUSAMMEN	5 976	106 225	1 071	218	4 944	834	501
RB KASSEL							
06611 KASSEL,STADT	739	16 107	201	42	983	21	17
06631 FULDA	1 215	21 060	198	24	1 235	183	82
06632 HERSFELD-ROTENBURG	869	12 280	133	8	599	151	85
06633 KASSEL, LAND	1 548	24 854	436	36	1 286	206	108
06634 SCHWALM-EDER-KREIS	1 439	20 196	243	55	925	259	123
06635 WALDECK-FRANKENBERG	1 246	18 131	241	46	904	312	100
06636 WERRA-MEISSNER-KREIS	626	10 275	123	14	532	143	59
RB ZUSAMMEN	7 682	122 903	1 575	225	6 464	1 275	574
LAND INSGESAMT	34 665	662 376	5 767	962	32 980	3 167	1 714
RHEINLAND-PFALZ							
RB KOBLENZ							
07111 KOBLENZ,STADT	490	9 599	91	11	1 113	15	18
07131 AHRWEILER	914	13 630	183	55	660	106	57
07132 ALTENKIRCHEN(WESTWLD.)	1 100	15 133	160	36	704	114	74
07133 BAD KREUZNACH	1 307	15 415	156	26	883	153	107
07134 BIRKENFELD	595	9 566	91	12	455	67	48
07135 COCHEM-ZELL	667	7 512	85	12	368	113	66
07137 MAYEN-KOBLENZ	1 452	22 203	270	58	1 133	142	66
07138 NEUWIED	1 180	19 482	213	48	1 087	112	56
07140 RHEIN-HUNSRUECK-KREIS	736	11 762	141	54	619	108	87
07141 RHEIN-LAHN-KREIS	971	13 640	197	62	808	116	67
07143 WESTERWALDKREIS	1 496	23 044	211	74	1 266	166	90
RB ZUSAMMEN	10 908	160 986	1 798	448	9 096	1 212	736
RB TRIER							
07211 TRIER-SAARBURG	1 655	24 323	187	28	1 189	170	109
07231 BERNKASTEL-WITTLICH	776	12 819	125	20	770	191	100
07232 EIFELKREIS BITBURG-PRUEM	794	12 310	98	25	765	265	104
07233 VULKANEIFEL	527	7 213	70	21	427	98	57
RB ZUSAMMEN	3 752	56 665	480	94	3 151	724	370
RB RHEINHESSEN-PFALZ							
07311 FRANKENTHAL(PFALZ),STADT	239	3 766	16	3	179	15	9
07312 KAISERSLAUTERN,STADT	406	10 057	53	11	436	15	10
07313 LANDAU I.D.PFALZ,STADT	236	4 045	44	-	179	15	7
07314 LUDWIGSHAFEN A.RH.,STADT	679	12 944	77	25	611	28	5
07315 MAINZ,STADT	752	27 157	196	17	799	24	20
07316 NEUSTADT A.D.WSTR.,STADT	286	4 960	66	9	299	28	22
07317 PIRMASENS,STADT	224	4 142	42	6	214	15	5
07318 SPEYER,STADT	325	4 472	38	15	195	8	4
07319 WORMS,STADT	467	7 022	62	1	325	40	14
07320 ZWEIBRUECKEN,STADT	299	3 436	23	8	151	6	4
07331 ALZEY-WORMS	939	12 717	156	15	556	179	69

Anmerkungen siehe Seite 124.

schienen		Sonstige Kfz	Kraftfahrzeuge insgesamt	Kraftfahrzeuganhänger		Regierungsbezirk Statistische Kennziffer Zulassungsbezirk
Sattelzugmaschinen	insgesamt			insgesamt	darunter Sattelanhänger *)	
8	9	10	11	12	13	
593	940	75	32 458	1 157	241	05974 SOEST
211	348	159	41 281	1 173	161	05978 UNNA
2 747	4 650	1 002	387 899	10 148	1 605	RB ZUSAMMEN
11 678	21 348	5 015	1 838 804	50 114	7 043	LAND INSGESAMT
HESSEN						
43	67	39	13 024	195	16	RB DARMSTADT
162	217	229	65 936	824	174	06411 DARMSTADT,STADT
46	51	29	11 462	167	37	06412 FRANKFURT AM MAIN,STADT
73	142	79	34 241	454	34	06413 OFFENBACH AM MAIN,STADT
217	426	140	33 719	620	61	06414 WIESBADEN,STADT
285	467	79	32 254	929	262	06431 BERGSTRASSE
195	296	73	40 735	679	109	06432 DARMSTADT-DIEBURG
113	208	56	54 970	383	13	06433 GROSS-GERAU
213	491	133	42 525	1 066	98	06434 HOCHTAUNUSKREIS
304	376	49	54 869	270	9	06435 MAIN-KINZIG-KREIS
16	122	28	11 466	269	14	06436 MAIN-TAUNUS-KREIS
138	207	76	33 033	551	46	06437 ODENWALDKREIS
41	195	36	20 484	411	18	06438 OFFENBACH
83	361	79	32 379	728	53	06439 RHEINGAU-TAUNUS-KREIS
1 929	3 626	1 125	481 097	7 546	944	06440 WETTERAUKREIS
						RB ZUSAMMEN
320	513	76	27 112	713	88	RB GIESSEN
131	417	78	31 924	754	58	06531 GIESSEN
171	380	79	21 381	532	62	06532 LAHN-DILL-KREIS
92	393	63	25 724	597	41	06533 LIMBURG-WEILBURG
74	420	51	13 692	441	46	06534 MARBURG-BIEDENKOPF
788	2 123	347	119 833	3 037	295	06535 VOGELSBERGGKREIS
						RB ZUSAMMEN
74	112	84	18 067	300	33	RB KASSEL
178	443	65	24 042	715	119	06611 KASSEL,STADT
116	352	39	14 147	454	59	06631 FULDA
150	464	59	28 247	898	118	06632 HERSFELD-ROTENBURG
141	523	53	23 191	673	72	06633 KASSEL, LAND
129	541	50	20 918	668	64	06634 SCHWALM-EDER-KREIS
78	280	37	11 764	442	58	06635 WALDECK-FRANKENBERG
866	2 715	387	140 376	4 150	523	06636 WERRA-MEISSNER-KREIS
3 583	8 464	1 859	741 306	14 733	1 762	RB ZUSAMMEN
						LAND INSGESAMT
RHEINLAND-PFALZ						
77	110	34	11 357	305	19	RB KOBLENZ
101	264	46	15 569	453	41	07111 KOBLENZ,STADT
135	323	45	17 341	540	58	07131 AHRWEILER
123	383	40	18 054	571	55	07132 ALTENKIRCHEN(WESTWLD.)
73	188	40	10 856	373	19	07133 BAD KREUZNACH
37	216	10	8 785	277	30	07134 BIRKENFELD
302	510	62	25 418	743	75	07135 COCHEM-ZELL
197	365	41	22 203	694	60	07137 MAYEN-KOBLENZ
111	306	54	13 531	432	72	07138 NEUWIED
39	222	36	15 739	435	25	07140 RHEIN-HUNS RUECK-KREIS
235	491	62	26 433	890	142	07141 RHEIN-LAHN-KREIS
1 430	3 378	470	185 286	5 713	596	07143 WESTERWALDKREIS
						RB ZUSAMMEN
55	334	71	27 600	716	45	RB TRIER
111	402	41	14 828	566	91	07211 TRIER-SAARBURG
91	460	53	14 407	502	54	07231 BERNKASTEL-WITTLICH
63	218	19	8 425	341	26	07232 EIFELKREIS BITBURG-PRUEM
320	1 414	184	65 260	2 125	216	07233 VULKANEIFEL
						RB ZUSAMMEN
44	68	30	4 285	125	38	RB RHEINHESSEN-PFALZ
14	39	60	11 009	185	4	07311 FRANKENTHAL(PFALZ),STADT
22	44	11	4 515	94	9	07312 KAISERSLAUTERN,STADT
63	96	77	14 432	240	26	07313 LANDAU I.D.PFALZ,STADT
51	95	61	28 881	311	66	07314 LUDWIGSHAFEN A.RH.,STADT
49	99	21	5 674	135	6	07315 MAINZ,STADT
31	51	11	4 648	145	22	07316 NEUSTADT A.D.WSTR.,STADT
20	32	31	5 070	127	18	07317 PIRMASENS,STADT
50	104	19	7 938	277	73	07318 SPEYER,STADT
16	26	16	3 936	111	9	07319 WORMS,STADT
62	310	51	14 588	366	49	07320 ZWEIBRUECKEN,STADT
						07331 ALZEY-WORMS

Regierungsbezirk Statistische Kennziffer Zulassungsbezirk	Kraft­räder	Personenkraftwagen		Kraft­omnibusse	Lastkraftwagen	Zugma-	
		insgesamt	darunter Wohnmobile			land-/forst- wirtschaftl. Zugmaschinen	sonstige Zugmaschinen
07332 BAD DUERKHEIM	995	13 003	149	17	495	148	58
07333 DONNERSBERGKREIS	577	8 270	81	12	358	69	36
07334 GERMERSHEIM	831	15 060	127	12	628	94	86
07335 KAISERSLAUTERN	639	10 629	102	20	481	80	34
07336 KUSEL	523	8 245	79	21	307	69	57
07337 SUEDLICHE WEINSTRASSE	776	11 055	142	24	508	115	75
07338 RHEIN-PFALZ-KREIS	1 020	13 628	176	11	662	84	30
07339 MAINZ-BINGEN	1 240	19 088	196	5	843	197	93
07340 SUEDEWESTPFALZ	729	10 814	110	27	458	84	60
RB ZUSAMMEN	12 182	204 510	1 935	259	8 684	1 313	698
LAND INSGESAMT	26 842	422 161	4 213	801	20 931	3 249	1 804
BADEN-WUERTEMBERG							
RB STUTTGART							
08111 STUTTGART,STADT	2 051	64 094	437	35	2 147	24	43
08115 BOEBLINGEN	2 203	56 810	558	37	1 371	123	82
08116 ESSLINGEN	3 261	53 679	688	36	2 326	109	144
08117 GOEPPINGEN	2 018	28 263	442	18	1 302	115	97
08118 LUDWIGSBURG	2 857	49 537	550	29	2 351	127	91
08119 REMS-MURR-KREIS	2 597	42 894	581	33	1 921	181	123
08121 HEILBRONN,STADT	531	11 666	96	33	858	27	10
08125 HEILBRONN	2 120	46 101	376	57	1 619	234	139
08126 HOHENLOHEKREIS	865	13 791	186	27	577	151	88
08127 SCHWAEBISCH HALL	1 392	19 670	300	12	1 019	218	163
08128 MAIN-TAUBER-KREIS	1 126	14 032	187	13	635	171	93
08135 HEIDENHEIM	773	13 956	296	8	584	83	57
08136 OSTALBKREIS	2 365	32 822	546	54	1 436	244	169
RB ZUSAMMEN	24 159	447 315	5 243	392	18 146	1 807	1 299
RB KARLSRUHE							
08211 BADEN-BADEN,STADT	250	5 365	58	4	307	15	19
08212 KARLSRUHE,STADT	1 252	22 360	226	24	1 348	42	30
08215 KARLSRUHE	2 658	39 584	427	23	1 752	202	125
08216 RASTATT	1 445	26 364	277	2	934	100	85
08221 HEIDELBERG,STADT	450	8 891	86	8	393	12	7
08222 MANNHEIM,STADT	1 227	26 485	323	64	1 319	25	19
08225 NECKAR-ODENWALD-KREIS	1 132	15 640	229	10	949	214	98
08226 RHEIN-NECKAR-KREIS	3 212	74 267	537	43	3 183	170	104
08231 PFORZHEIM,STADT	518	9 694	77	6	474	11	16
08235 CALW	947	18 455	255	19	700	78	78
08236 ENZKREIS	1 496	19 112	260	14	833	102	66
08237 FREUDENSTADT	884	13 544	189	23	614	86	79
RB ZUSAMMEN	15 471	279 761	2 944	240	12 806	1 057	726
RB FREIBURG							
08311 FREIBURG I.BREISG.STADT	836	14 695	327	21	791	17	15
08315 BREISGAU-HOCHSCHWARZWALD	1 463	22 518	512	55	1 229	268	170
08316 EMMENDINGEN	1 009	13 233	216	19	673	125	107
08317 ORTENAU-KREIS	2 936	40 483	574	52	2 106	326	235
08325 ROTTWEIL	1 199	15 741	241	55	768	127	103
08326 SCHWARZWALD-BAAR-KREIS	1 648	23 334	379	40	1 149	156	94
08327 TUTTLINGEN	938	15 486	271	5	659	152	78
08335 KONSTANZ	2 031	25 919	554	26	1 126	173	93
08336 LOERRACH	1 642	22 968	393	25	890	138	90
08337 WALDSHUT	1 243	18 119	261	30	776	197	111
RB ZUSAMMEN	14 945	212 496	3 728	328	10 167	1 679	1 096
RB TUEBINGEN							
08415 REUTLINGEN	1 958	28 828	496	53	1 544	153	132
08416 TUEBINGEN	1 234	19 732	282	18	643	84	67
08417 ZOLLERNALBKREIS	1 823	22 864	409	50	1 138	185	125
08421 ULM,STADT	631	11 821	167	154	806	16	23
08425 ALB-DONAU-KREIS	1 403	20 921	328	40	899	222	124
08426 BIBERACH	1 521	26 348	318	17	1 774	261	180
08435 BODENSEEKREIS	1 782	22 777	488	33	930	170	78
08436 RAVENSBURG	2 496	29 619	913	45	1 406	316	196
08437 SIGMARINGEN	1 130	15 154	250	19	818	189	114
RB ZUSAMMEN	13 978	198 064	3 651	429	9 958	1 596	1 039
RB UNBEKANNT	-	-	-	-	2	-	-
LAND INSGESAMT	68 553	1 137 636	15 566	1 389	51 079	6 139	4 160
BAYERN							
RB OBERBAYERN							
09161 INGOLSTADT,STADT	807	38 499	162	16	480	37	18
09162 MUENCHEN,STADT	7 610	135 832	1 260	95	4 849	95	102
09163 ROSENHEIM,STADT	405	6 318	107	1	426	13	9

Anmerkungen siehe Seite 124.

schienen		Sonstige Kfz	Kraftfahrzeuge insgesamt	Kraftfahrzeuganhänger		Regierungsbezirk Statistische Kennziffer Zulassungsbezirk
Sattelzugmaschinen	insgesamt			insgesamt	darunter Sattelanhänger *)	
8	9	10	11	12	13	
54	260	39	14 809	386	41	07332 BAD DUERKHEIM
27	132	24	9 373	274	19	07333 DONNERSBERGKREIS
230	410	66	17 007	396	91	07334 GERMERSHEIM
38	152	30	11 951	326	26	07335 KAISERSLAUTERN
45	171	24	9 291	261	15	07336 KUSEL
55	245	34	12 642	368	37	07337 SUEDLICHE WEINSTRASSE
113	227	35	15 583	468	105	07338 RHEIN-PFALZ-KREIS
117	407	37	21 620	545	37	07339 MAINZ-BINGEN
46	190	38	12 256	378	20	07340 SUEWESTPFALZ
1 147	3 158	715	229 508	5 518	711	RB ZUSAMMEN
2 897	7 950	1 369	480 054	13 356	1 523	LAND INSGESAMT
BADEN-WUERTTEMBERG						
232	299	207	68 833	839	100	RB STUTTGART
95	300	69	60 790	843	63	08111 STUTTGART,STADT
236	489	151	59 942	1 323	184	08115 BOEBLINGEN
160	372	80	32 053	757	94	08116 ESSLINGEN
374	592	115	55 481	1 170	197	08117 GOEPPINGEN
159	463	126	48 034	1 025	84	08118 LUDWIGSBURG
144	181	59	13 328	305	53	08119 REMS-MURR-KREIS
266	639	94	50 630	1 061	140	08121 HEILBRONN,STADT
99	338	41	15 639	466	67	08122 HEILBRONN
158	539	48	22 680	758	92	08126 HOHENLOHEKREIS
41	305	48	16 159	390	17	08127 SCHWABESCH HALL
92	232	36	15 589	450	41	08128 MAIN-TAUBER-KREIS
241	654	87	37 418	1 002	151	08135 HEIDENHEIM
						08136 OSTALBKREIS
2 297	5 403	1 161	496 576	10 389	1 283	RB ZUSAMMEN
17	51	15	5 992	110	14	RB KARLSRUHE
146	218	130	25 332	535	36	08211 BADEN-BADEN,STADT
246	573	112	44 702	1 150	129	08212 KARLSRUHE,STADT
198	383	134	29 262	671	91	08215 KARLSRUHE
12	31	29	9 802	177	21	08216 RASTATT
106	150	103	29 348	572	67	08221 HEIDELBERG,STADT
66	378	52	18 161	564	57	08222 MANNHEIM,STADT
189	463	99	81 267	1 121	78	08225 NECKAR-ODENWALD-KREIS
8	35	33	10 760	198	4	08226 RHEIN-NECKAR-KREIS
126	282	61	20 464	549	80	08231 PFORZHEIM,STADT
125	293	69	21 817	658	94	08235 CALW
144	309	61	15 435	428	61	08236 ENZKREIS
						08237 FREUDENSTADT
1 383	3 166	898	312 342	6 733	732	RB ZUSAMMEN
13	45	50	16 438	304	7	RB FREIBURG
131	569	70	25 904	864	96	08311 FREIBURG I.BREISG.STADT
81	313	29	15 276	416	49	08315 BREISGAU-HOCHSCHWARZWALD
455	1 016	112	46 705	1 404	230	08316 EMMENDINGEN
150	380	64	18 207	589	49	08317 ORTENAU-KREIS
167	417	61	26 649	712	89	08325 ROTTWEIL
86	316	38	17 442	448	28	08326 SCHWARZWALD-BAAR-KREIS
91	357	63	29 522	844	96	08327 TUTTLINGEN
56	284	40	25 849	569	38	08335 KONSTANZ
117	425	46	20 639	545	64	08336 LOERRACH
						08337 WALDSHUT
1 347	4 122	573	242 631	6 695	746	RB ZUSAMMEN
174	459	101	32 943	919	137	RB TUEBINGEN
49	200	50	21 877	525	24	08415 REUTLINGEN
174	484	64	26 423	816	103	08416 TUEBINGEN
64	103	39	13 554	284	71	08417 ZOLLERNALBKREIS
144	490	63	23 816	703	50	08421 ULM,STADT
188	629	76	30 365	874	74	08425 ALB-DONAU-KREIS
93	341	62	25 925	651	58	08426 BIBERACH
203	715	88	34 369	1 121	71	08435 BODENSEEKREIS
110	413	53	17 587	595	64	08436 RAVENSBURG
						08437 SIGMARINGEN
1 199	3 834	596	226 859	6 488	652	RB ZUSAMMEN
-	-	-	2	-	-	RB UNBEKANNT
6 226	16 525	3 228	1 278 410	30 305	3 413	LAND INSGESAMT
BAYERN						
28	83	35	39 920	303	23	RB OBERBAYERN
313	510	622	149 518	1 838	181	09161 INGOLSTADT,STADT
19	41	38	7 229	184	11	09162 MUENCHEN,STADT
						09163 ROSENHEIM,STADT

Regierungsbezirk Statistische Kennziffer Zulassungsbezirk	Krafträder	Personenkraftwagen		Kraft- omnibusse	Lastkraftwagen	Zugma-	
		insgesamt	darunter Wohnmobile			land-/forst- wirtschaftl. Zugmaschinen	sonstige Zugmaschinen
09171 ALTOETTING	1 044	11 743	216	29	568	135	43
09172 BERCHTESGADENER LAND	868	11 490	315	17	601	110	64
09173 BAD TOELZ-WOLFRATSHAUSEN	920	12 610	287	29	762	122	61
09174 DACHAU	1 154	13 358	323	20	637	119	58
09175 EBERSBERG	763	11 762	492	8	579	121	38
09176 EICHSTAETT	1 055	11 995	180	17	676	197	86
09177 ERDING	980	12 922	200	18	835	256	97
09178 FREISING	1 171	16 473	220	19	1 144	170	83
09179 FUERSTENFELDBRUCK	1 269	17 410	404	14	820	64	55
09180 GARMISCH-PARTENKIRCHEN	682	8 754	355	21	589	88	53
09181 LANDSBERG AM LECH	1 032	12 248	256	19	740	118	86
09182 MIESBACH	781	10 761	208	10	625	130	45
09183 MUEHLDORF A.INN	1 041	11 948	156	59	859	231	65
09184 MUENCHEN	1 826	118 115	454	58	5 522	133	84
09185 NEUBURG-SCHROBENHAUSEN	890	10 049	159	23	666	145	86
09186 PFAFFENHOFEN A.D.ILM	1 123	12 854	133	6	868	254	78
09187 ROSENHEIM	2 165	26 724	635	32	1 564	287	117
09188 STARNBERG	852	13 652	245	14	580	85	38
09189 TRAUENSTEIN	1 343	18 973	466	37	1 273	259	117
09190 WEILHEIM-SCHONGAU	1 161	13 766	505	25	795	157	79
RB ZUSAMMEN	30 942	558 256	7 738	587	26 458	3 326	1 562
RB NIEDERBAYERN							
09261 LANDSHUT,STADT	396	6 534	69	8	339	22	18
09262 PASSAU,STADT	453	5 297	70	7	401	16	17
09263 STRAUBING,STADT	274	4 679	51	3	452	32	14
09271 DEGGENDORF	1 111	13 777	129	35	1 076	227	133
09272 FREYUNG-GRAFENAU	860	9 811	120	35	721	272	114
09273 KELHEIM	1 031	12 669	123	22	765	235	68
09274 LANDSHUT	1 460	16 589	232	31	1 152	462	129
09275 PASSAU	2 073	22 096	254	155	1 460	451	210
09276 REGEN	754	9 181	57	14	638	209	108
09277 ROTTAL-INN	1 146	13 761	160	51	977	482	104
09278 STRAUBING-BOGEN	925	10 829	121	37	729	331	117
09279 DINGOLFING-LANDAU	1 059	14 031	119	42	687	300	89
RB ZUSAMMEN	11 542	139 254	1 505	440	9 397	3 039	1 121
RB OBERPFALZ							
09361 AMBERG,STADT	299	4 589	62	10	195	10	3
09362 REGENSBURG,STADT	858	16 831	143	12	883	22	20
09363 WEIDEN I.D.OPF.,STADT	308	4 732	61	19	329	10	12
09371 AMBERG-SULZBACH	896	11 550	154	32	847	188	79
09372 CHAM	1 551	15 851	110	31	1 371	398	229
09373 NEUMARKT I.D.OPF.	1 132	13 935	202	40	927	231	114
09374 NEUSTADT A.D.WALDNAAB	999	11 539	164	46	682	209	104
09375 REGENSBURG	1 579	19 710	220	23	927	258	158
09376 SCHWANDORF	1 876	16 673	156	32	937	322	140
09377 TIRSCHENREUTH	817	8 811	64	39	586	149	100
RB ZUSAMMEN	10 315	124 221	1 336	284	7 684	1 797	959
RB OBERFRANKEN							
09461 BAMBERG,STADT	426	5 855	89	4	373	26	12
09462 BAYREUTH,STADT	361	6 679	76	39	675	14	15
09463 COBURG,STADT	268	4 258	46	5	259	5	3
09464 HOF,STADT	277	5 093	51	5	298	22	10
09471 BAMBERG	1 333	14 684	283	19	862	167	88
09472 BAYREUTH	938	12 359	193	34	732	202	115
09473 COBURG	728	9 351	97	23	528	104	45
09474 FORCHHEIM	840	11 296	166	26	479	125	66
09475 HOF	757	11 681	163	41	724	164	81
09476 KRONACH	538	8 188	56	18	502	115	64
09477 KULMBACH	568	8 511	134	57	549	83	58
09478 LICHTENFELS	557	7 393	69	21	471	112	37
09479 WUNSIEDEL I.FICHTELGEB.	725	9 763	103	33	449	97	64
RB ZUSAMMEN	8 316	115 111	1 526	325	6 901	1 236	658
RB MITTELFRANKEN							
09561 ANSBACH,STADT	277	4 007	64	1	208	36	15
09562 ERLANGEN,STADT	442	7 963	112	4	327	16	7
09563 FUERTH,STADT	567	9 890	126	3	724	7	11
09564 NUERNBERG,STADT	2 071	39 794	420	21	3 256	32	50
09565 SCHWABACH,STADT	246	4 443	56	24	201	7	6
09571 ANSBACH	1 426	18 467	239	58	1 015	356	186
09572 ERLANGEN-HOECHSTADT	1 085	12 172	174	13	487	78	55
09573 FUERTH	822	10 366	156	7	502	53	21
09574 NUERNBERGER LAND	1 235	16 260	539	7	901	107	77
09575 NEUSTADT/AISCH-WINDSHEIM	769	9 849	143	27	626	202	118
09576 ROTH	1 169	12 844	210	37	811	100	74
09577 WEISSENBURG-GUNZENHAUSEN	843	10 045	160	22	590	169	109
RB ZUSAMMEN	10 952	156 100	2 399	224	9 648	1 163	729

Anmerkungen siehe Seite 124.

schinen		Sonstige Kfz	Kraftfahrzeuge insgesamt	Kraftfahrzeuganhänger		Regierungsbezirk Statistische Kennziffer Zulassungsbezirk
Sattelzugmaschinen	insgesamt			insgesamt	darunter Sattelanhänger *)	
8	9	10	11	12	13	
116	294	40	13 718	496	94	09171 ALTOETTING
93	267	45	13 288	372	67	09172 BERCHTESGADENER LAND
28	211	41	14 573	380	29	09173 BAD TOELZ-WOLFRATSHAUSEN
77	254	49	15 472	465	35	09174 DACHAU
83	242	37	13 391	362	48	09175 EBERSBERG
158	441	26	14 210	516	86	09176 EICHSTAETT
90	443	40	15 238	376	41	09177 ERDING
198	451	50	19 308	565	85	09178 FREISING
20	139	54	19 706	477	18	09179 FUERSTENFELDBRUCK
85	226	24	10 296	281	37	09180 GARMISCH-PARTENKIRCHEN
50	254	56	14 349	457	26	09181 LANDSBERG AM LECH
32	207	36	12 420	314	19	09182 MIESBACH
87	383	38	14 328	432	50	09183 MUEHLDORF A.INN
149	366	121	126 008	822	72	09184 MUENCHEN
126	357	35	12 020	437	89	09185 NEUBURG-SCHROBENHAUSEN
287	619	40	15 510	628	146	09186 PFAFFENHOFEN A.D.ILM
549	953	121	31 559	1 061	227	09187 ROSENHEIM
56	179	55	15 332	365	42	09188 STARNBERG
299	675	67	22 368	697	104	09189 TRAUENSTEIN
50	286	40	16 073	537	46	09190 WEILHEIM-SCHONGAU
2 993	7 881	1 710	625 834	12 365	1 576	RB ZUSAMMEN
5	45	20	7 342	146	4	RB NIEDERBAYERN
64	97	29	6 284	175	16	09261 LANDSHUT,STADT
44	90	21	5 519	158	36	09262 PASSAU,STADT
199	559	54	16 612	543	80	09263 STRAUBING,STADT
59	445	69	11 941	454	30	09271 DEGGENDORF
86	389	44	14 920	405	33	09272 FREYUNG-GRAFENAU
238	829	66	20 127	721	98	09273 KELHEIM
242	903	82	26 769	975	203	09274 LANDSHUT
63	380	27	10 994	330	14	09275 PASSAU
142	728	83	16 746	566	56	09276 REGEN
81	529	41	13 090	430	30	09277 ROTTAL-INN
165	554	45	16 418	459	75	09278 STRAUBING-BOGEN
1 388	5 548	581	166 762	5 362	675	09279 DINGOLFING-LANDAU
38	51	17	5 161	113	7	RB ZUSAMMEN
76	118	45	18 747	306	43	RB OBERPFALZ
77	99	9	5 496	147	26	09361 AMBERG,STADT
146	413	34	13 772	462	65	09362 REGENSBURG,STADT
133	760	79	19 643	715	80	09363 WEIDEN I.D.OPF.,STADT
191	536	50	16 620	566	81	09371 AMBERG-SULZBACH
126	439	48	13 753	430	61	09372 CHAM
292	708	70	23 017	691	116	09373 NEUMARKT I.D.OPF.
384	846	85	20 449	805	215	09374 NEUSTADT A.D.WALDNAAB
61	310	32	10 595	362	36	09375 REGENSBURG
1 524	4 280	469	147 253	4 597	730	09376 SCHWANDORF
63	101	30	6 789	150	41	09377 TIRSCHENREUTH
34	63	41	7 858	148	10	RB ZUSAMMEN
8	16	19	4 825	113	9	RB OBERFRANKEN
33	65	20	5 758	107	5	09461 BAMBERG,STADT
88	343	38	17 279	480	45	09462 BAYREUTH,STADT
56	373	63	14 499	420	27	09463 COBURG,STADT
115	264	31	10 925	334	66	09464 HOF,STADT
72	263	39	12 943	353	42	09471 BAMBERG
71	316	54	13 573	383	49	09472 BAYREUTH
57	236	39	9 521	274	42	09473 COBURG
135	276	32	9 993	334	71	09474 FORCHHEIM
58	207	29	8 678	280	32	09475 HOF
30	191	28	11 189	289	16	09476 KRONACH
820	2 714	463	133 830	3 665	455	09477 KULMBACH
38	89	11	4 593	171	35	09478 LICHTENFELS
21	44	17	8 797	220	36	09479 WUNSIEDEL I.FICHELGE.
28	46	39	11 269	249	17	RB MITTELFRANKEN
402	484	151	45 777	1 378	337	09561 ANSBACH,STADT
14	27	8	4 949	94	15	09562 ERLANGEN,STADT
222	764	55	21 785	763	93	09563 FUERTH,STADT
105	238	45	14 040	472	87	09564 NUERNBERG,STADT
27	101	21	11 819	280	10	09565 SCHWABACH,STADT
91	275	61	18 739	498	61	09571 ANSBACH
101	421	41	11 733	440	47	09572 ERLANGEN-HOECHSTADT
180	354	45	15 260	556	115	09573 FUERTH
139	417	30	11 947	442	49	09574 NUERNBERGER LAND
1 368	3 260	524	180 708	5 563	902	09575 NEUSTADT/AISCH-WINDSHEIM
						09576 ROTH
						09577 WEISSENBURG-GUNZENHAUSEN
						RB ZUSAMMEN



Regierungsbezirk Statistische Kennziffer Zulassungsbezirk	Kraft­räder	Personenkraftwagen		Kraft­omnibusse	Lastkraftwagen	Zugma-		
		insgesamt	darunter Wohnmobile			land-/forst- wirtschaftl. Zugmaschinen	sonstige Zugmaschinen	
								1
<b>RB UNTERFRANKEN</b>								
09661 ASCHAFFENBURG,STADT	369	8 663	62	1	536	6	9	
09662 SCHWEINFURT,STADT	251	4 717	72	4	188	2	7	
09663 WUERZBURG,STADT	543	10 474	127	19	672	17	14	
09671 ASCHAFFENBURG	1 212	17 536	175	26	1 009	106	66	
09672 BAD KISSINGEN	843	11 812	292	36	675	149	82	
09673 RHOEN-GRABFELD	753	8 989	168	26	444	170	44	
09674 HASSBERGE	662	9 438	186	46	592	156	76	
09675 KITZINGEN	862	9 478	105	30	648	141	74	
09676 MILTENBERG	875	13 277	153	15	662	80	40	
09677 MAIN-SPESSART	1 093	14 200	242	27	829	176	83	
09678 SCHWEINFURT	970	11 900	343	30	691	136	60	
09679 WUERZBURG	1 177	16 064	226	27	726	180	80	
RB ZUSAMMEN	9 610	136 548	2 151	287	7 672	1 319	635	
<b>RB SCHWABEN</b>								
09761 AUGSBURG,STADT	1 121	23 119	320	45	1 168	23	28	
09762 KAUFBEUREN,STADT	286	4 342	117	2	226	15	12	
09763 KEMPTEN(ALLGAEU),STADT	454	7 314	173	8	332	21	12	
09764 MEMMINGEN,STADT	235	4 640	73	4	338	28	12	
09771 AICHACH-FRIEDBERG	1 139	13 337	262	30	833	180	81	
09772 AUGSBURG	1 792	25 793	468	41	1 490	211	120	
09773 DILLINGEN A.D.DONAU	803	10 558	167	9	677	271	83	
09774 GUENZBURG	1 021	14 078	243	13	892	170	86	
09775 NEU-ULM	1 291	18 489	276	17	1 085	106	86	
09776 LINDAU (BODENSEE)	796	8 726	211	5	328	63	43	
09777 OSTALLGAEU	1 339	14 943	357	18	836	284	161	
09778 UNTERALLGAEU	1 329	15 025	241	22	917	258	184	
09779 DONAU-RIES	1 000	14 074	240	28	884	319	114	
09780 OBERALLGAEU	1 534	17 168	525	35	848	177	117	
RB ZUSAMMEN	14 140	191 606	3 673	277	10 854	2 126	1 139	
LAND INSGESAMT	95 817	1 421 096	20 328	2 424	78 614	14 006	6 803	
<b>SAARLAND</b>								
10041 SAARBRUECKEN,STADTVERB.	1 951	35 228	233	95	1 761	56	44	
10042 MERZIG-WADERN	704	12 011	66	19	483	88	66	
10043 NEUNKIRCHEN	785	14 784	104	11	667	44	29	
10044 SAARLOUIS	1 192	22 405	155	17	903	66	52	
10045 SAAR-PFALZ-KREIS	967	16 633	163	33	720	56	35	
10046 SANKT WENDEL	561	10 901	132	23	439	51	44	
LAND INSGESAMT	6 160	111 962	853	198	4 973	361	270	
<b>BERLIN</b>								
11000 BERLIN	9 142	185 779	1 429	323	14 782	85	41	
LAND INSGESAMT	9 142	185 779	1 429	323	14 782	85	41	
<b>BRANDENBURG</b>								
12051 BRANDENBURG/HADEL,STADT	230	5 301	36	3	472	12	2	
12052 COTTBUS,STADT	329	7 427	38	20	522	10	6	
12053 FRANKFURT/ODER,STADT	195	4 576	13	7	277	5	2	
12054 POTSDAM,STADT	397	10 307	53	26	668	4	4	
12060 BARNIM	789	15 108	98	37	1 426	64	10	
12061 DAHME-SPREEWALD	866	14 385	100	41	1 325	116	27	
12062 ELBE-ELSTER	531	9 869	36	48	786	135	26	
12063 HAVELLAND	832	14 234	192	14	1 308	91	14	
12064 MAERKISCH-ODERLAND	893	16 548	112	11	1 378	143	20	
12065 OBERHADEL	1 008	17 183	110	7	1 527	85	10	
12066 OBERSPREEWALD-LAUSITZ	439	10 086	37	15	622	40	25	
12067 ODER-SPREE	767	15 954	75	12	1 212	89	11	
12068 OSTPRIGNITZ-RUPPIN	466	9 102	53	16	862	171	12	
12069 POTSDAM-MITTELMARK	855	18 482	122	37	1 648	142	16	
12070 PRIGNITZ	363	7 285	43	10	660	125	26	
12071 SPREE-NEISSE	599	10 987	59	6	865	93	14	
12072 TELTOW-FLAEMING	977	15 447	90	24	1 349	85	16	
12073 UCKERMARK	652	11 320	35	17	747	167	14	
LAND INSGESAMT	11 188	213 601	1 302	351	17 654	1 577	255	
<b>MECKLENBURG-VORPOMMERN</b>								
13001 GREIFSWALD, STADT	190	3 568	13	1	220	6	1	
13002 NEUBRANDENBURG, STADT	206	5 134	37	6	445	24	2	
13003 ROSTOCK, STADT	469	12 635	77	3	724	10	3	
13004 SCHWERIN, STADT	225	6 826	47	6	409	10	7	
13005 STRALSUND, STADT	182	4 054	23	3	271	3	-	
13006 WISMAR, STADT	149	3 046	13	1	173	3	5	

Anmerkungen siehe Seite 124.



schienen		Sonstige Kfz	Kraftfahrzeuge insgesamt	Kraftfahrzeuganhänger		Regierungsbezirk Statistische Kennziffer Zulassungsbezirk
Sattelzugmaschinen	insgesamt			insgesamt	darunter Sattelanhänger *)	
8	9	10	11	12	13	
33	48	16	9 633	194	41	RB UNTERFRANKEN
23	32	15	5 207	108	12	09661 ASCHAFFENBURG,STADT
16	47	34	11 789	216	4	09662 SCHWEINFURT,STADT
104	276	53	20 112	525	78	09663 WUERZBURG,STADT
116	347	57	13 770	457	57	09671 ASCHAFFENBURG
51	265	37	10 514	323	32	09672 BAD KISSINGEN
103	335	48	11 121	358	30	09673 RHOEN-GRABFELD
187	402	45	11 465	700	346	09674 HASSBERGE
47	167	42	15 038	400	25	09675 KITZINGEN
82	341	53	16 543	502	59	09676 MILTENBERG
224	420	50	14 061	628	123	09677 MAIN-SPESSART
136	396	50	18 440	454	58	09678 SCHWEINFURT
1 122	3 076	500	157 693	4 865	865	09679 WUERZBURG
						RB ZUSAMMEN
						RB SCHWABEN
88	139	67	25 659	588	64	09761 AUGSBURG,STADT
9	36	14	4 906	139	5	09762 KAUFBEUREN,STADT
17	50	25	8 183	171	11	09763 KEMPTEN(ALLGAEU),STADT
51	91	21	5 329	250	58	09764 MEMMINGEN,STADT
110	371	45	15 755	501	41	09771 AICHACH-FRIEDBERG
617	948	96	30 160	1 641	704	09772 AUGSBURG
173	527	33	12 607	451	56	09773 DILLINGEN A.D.DONAU
136	392	66	16 462	629	125	09774 GUENZBURG
140	332	48	21 262	659	170	09775 NEU-ULM
16	122	22	9 999	219	9	09776 LINDAU (BODENSEE)
133	578	62	17 776	552	49	09777 OSTALLGAEU
131	573	60	17 926	650	81	09778 UNTERALLGAEU
206	639	45	16 670	611	100	09779 DONAU-RIES
59	353	78	20 016	552	37	09780 OBERALLGAEU
1 886	5 151	682	222 710	7 613	1 510	RB ZUSAMMEN
11 101	31 910	4 929	1 634 790	44 030	6 713	LAND INSGESAMT
						SAARLAND
155	255	104	39 394	860	120	10041 SAARBRUECKEN,STADTVERB.
79	233	38	13 488	338	34	10042 MERZIG-WADERN
59	132	34	16 413	467	48	10043 NEUNKIRCHEN
152	270	59	24 846	622	91	10044 SAARLOUIS
145	236	44	18 633	553	77	10045 SAAR-PFALZ-KREIS
45	140	20	12 084	338	21	10046 SANKT WENDEL
635	1 266	299	124 858	3 178	391	LAND INSGESAMT
						BERLIN
997	1 123	741	211 890	3 504	248	11000 BERLIN
997	1 123	741	211 890	3 504	248	LAND INSGESAMT
						BRANDENBURG
98	112	26	6 144	153	14	12051 BRANDENBURG/HAVEL,STADT
49	65	36	8 399	202	18	12052 COTTBUS,STADT
18	25	31	5 111	123	7	12053 FRANKFURT/ODER,STADT
187	195	84	11 677	620	401	12054 POTSDAM,STADT
82	156	70	17 586	648	52	12060 BARNIM
288	431	73	17 121	789	156	12061 DAHME-SPREEWALD
145	306	51	11 591	468	42	12062 ELBE-ELSTER
98	203	85	16 676	655	65	12063 HAVELLAND
94	257	101	19 188	795	77	12064 MAERKISCH-ODERLAND
176	271	62	20 058	755	89	12065 OBERHAVEL
108	173	48	11 383	487	63	12066 OBERSPREEWALD-LAUSITZ
145	245	64	18 254	685	83	12067 ODER-SPREE
109	292	75	10 813	635	70	12068 OSTPRIGNITZ-RUPPIN
139	297	81	21 400	816	88	12069 POTSDAM-MITTELMARK
82	233	45	8 596	444	59	12070 PRIGNITZ
153	260	75	12 792	553	99	12071 SPREE-NEISSE
175	276	92	18 165	680	89	12072 Teltow-Flaeming
97	278	52	13 066	508	42	12073 UCKERMARK
2 243	4 075	1 151	248 020	10 016	1 514	LAND INSGESAMT
						MECKLENBURG-VORPOMMERN
23	30	7	4 016	150	35	13001 GREIFSWALD,STADT
33	59	25	5 875	154	18	13002 NEUBRANDENBURG,STADT
129	142	48	14 021	364	48	13003 ROSTOCK,STADT
43	60	47	7 573	164	16	13004 SCHWERIN,STADT
41	44	22	4 576	141	19	13005 STRALSUND,STADT
11	19	8	3 396	80	2	13006 WISMAR,STADT



(Fortsetzung): Außerbetriebsetzungen von Kraftfahrzeugen und Kraftfahrzeuganhängern 2009 nach Zulassungsbezirken und Fahrzeugklassen

Regierungsbezirk Statistische Kennziffer Zulassungsbezirk	Krafträder	Personenkraftwagen		Kraft- omnibusse	Lastkraftwagen	Zugma-	
		insgesamt	darunter Wohnmobile			land-/forst- wirtschaftl. Zugmaschinen	sonstige Zugmaschinen
13051 BAD DOBERAN	548	12 120	105	26	890	102	15
13052 DEMMIN	456	7 039	30	4	612	148	8
13053 GUESTROW	393	8 586	32	1	721	174	10
13054 LUDWIGSLUST	670	11 420	152	12	866	170	24
13055 MECKLENBURG-STRELITZ	460	7 400	48	10	653	78	12
13056 MUERITZ	365	6 047	39	5	489	92	6
13057 NORDVORPOMMERN	547	10 160	69	16	756	116	16
13058 NORDWESTMECKLENBURG	692	11 178	70	15	897	180	20
13059 OSTVORPOMMERN	552	9 779	37	16	663	116	8
13060 PARCHIM	461	9 185	45	12	743	104	11
13061 RUEGEN	300	6 015	35	11	444	85	8
13062 UECKER-RANDOW	332	6 191	22	25	404	99	11
LAND INSGESAMT	7 197	140 383	894	173	10 380	1 520	167
SACHSEN							
RB CHEMNITZ							
14511 CHEMNITZ, STADT	737	21 812	103	41	1 587	35	13
14521 ERZGEBIRGSKREIS	1 860	37 052	144	58	2 955	207	103
14522 MITTELSACHSEN	1 562	31 110	152	101	2 592	291	54
14523 VOGTLANDKREIS	1 071	25 706	118	18	2 324	151	65
14524 ZWICKAU	1 392	31 358	154	59	2 635	123	42
RB ZUSAMMEN	6 622	147 038	671	277	12 093	807	277
RB DRESDEN							
14612 DRESDEN, STADT	1 351	35 534	282	44	2 447	12	18
14625 BAUTZEN	1 351	30 044	148	26	2 199	168	32
14626 GOERLITZ	942	24 158	120	51	1 829	104	27
14627 MEISSEN	884	21 656	98	23	1 643	126	24
14628 SAECHS.SCHWEIZ-OSTERZGEB	1 045	23 151	132	42	1 772	120	39
RB ZUSAMMEN	5 573	134 543	780	186	9 890	530	140
RB LEIPZIG							
14713 LEIPZIG, STADT	1 185	34 815	183	18	2 318	27	11
14729 LEIPZIG	988	24 464	83	40	1 924	160	32
14730 NORDSACHSEN	917	19 412	112	40	1 715	182	37
RB ZUSAMMEN	3 090	78 691	378	98	5 957	369	80
LAND INSGESAMT	15 285	360 272	1 829	561	27 940	1 706	497
SACHSEN-ANHALT							
15001 DESSAU-ROSSLAU,STADT	292	7 328	26	4	476	10	7
15002 HALLE (SAALE),STADT	626	15 291	42	19	1 277	11	12
15003 MAGDEBURG, STADT	526	16 947	68	5	1 114	10	8
15081 ALTMARKKREIS SALZWEDEL	492	8 733	58	21	588	137	26
15082 ANHALT-BITTERFELD	751	16 079	72	14	1 255	89	19
15083 BOERDE	865	17 766	62	21	1 134	188	21
15084 BURGENLANDKREIS	941	18 295	113	14	1 427	187	32
15085 HARZ	995	21 536	93	23	1 544	125	27
15086 JERICHOWER LAND	488	9 261	37	13	878	92	9
15087 MANSFELD-SUEDHARZ	762	14 549	38	12	969	158	25
15088 SAALEKREIS	995	19 899	92	21	1 679	139	29
15089 SALZLANDKREIS	1 006	18 131	42	11	1 179	139	18
15090 STENDAL	599	11 210	63	18	889	170	29
15091 WITTENBERG	631	12 656	67	39	882	107	30
LAND INSGESAMT	9 969	207 681	873	235	15 291	1 562	292
THUERINGEN							
16051 ERFURT, STADT	761	16 292	63	12	1 179	35	8
16052 GERA, STADT	338	8 083	40	13	534	21	3
16053 JENA, STADT	323	6 570	38	9	450	13	2
16054 SUHL, STADT	174	3 843	33	3	239	4	5
16055 WEIMAR, STADT	268	4 728	40	8	281	7	2
16056 EISENACH, STADT	185	4 769	43	8	225	5	1
16061 EICHSFELD	493	10 089	56	19	991	100	27
16062 NORDHAUSEN	478	8 417	27	5	583	76	9
16063 WARTBURGKREIS	612	13 044	65	24	866	119	45
16064 UNSTRUT-HAINICH-KREIS	505	9 901	68	26	842	155	29
16065 KYFFHAEUSERKREIS	503	8 210	33	11	546	113	25
16066 SCHMALKALDEN-MEININGEN	598	13 885	64	27	1 150	120	39
16067 GOTHA	583	13 142	67	17	1 019	67	19
16068 SOEMMERDA	368	6 953	33	4	603	86	10
16069 HILDBURGHAUSEN	344	7 567	29	17	655	62	30
16070 ILM-KREIS	558	10 629	74	8	847	61	16
16071 WEIMARER-LAND	447	8 019	33	10	720	76	18
16072 SONNEBERG	355	6 548	15	10	473	41	20
16073 SAALFELD-RUDOLSTADT	605	11 502	67	14	887	75	39
16074 SAALE-HOLZLAND-KREIS	420	8 609	57	40	753	111	34

Anmerkungen siehe Seite 124.

schienen		Sonstige Kfz	Kraftfahrzeuge insgesamt	Kraftfahrzeuganhänger		Regierungsbezirk Statistische Kennziffer Zulassungsbezirk
Sattelzugmaschinen	insgesamt			insgesamt	darunter Sattelanhänger *)	
8	9	10	11	12	13	
244	361	44	13 989	613	144	13051 BAD DOBERAN
150	306	26	8 443	471	90	13052 DEMMIN
102	286	61	10 048	490	57	13053 GUESTROW
124	318	62	13 348	749	125	13054 LUDWIGSLUST
53	143	21	8 687	428	31	13055 MECKLENBURG-STRELITZ
85	183	27	7 116	322	45	13056 MUERITZ
101	233	47	11 759	602	45	13057 NORDVORPOMMERN
129	329	44	13 155	560	43	13058 NORDWESTMECKLENBURG
84	208	60	11 278	527	55	13059 OSTVORPOMMERN
56	171	46	10 618	455	25	13060 PARCHIM
26	119	29	6 918	288	20	13061 RUEGEN
46	156	30	7 138	330	18	13062 UECKER-RANDOW
1 480	3 167	654	161 954	6 888	836	LAND INSGESAMT
SACHSEN						
130	178	97	24 452	580	85	RB CHEMNITZ
325	635	99	42 659	1 207	153	14511 CHEMNITZ, STADT
348	693	113	36 171	1 230	135	14521 ERZGEBIRGSKREIS
226	442	95	29 656	974	127	14522 MITTELSACHSEN
355	520	103	36 067	1 008	177	14523 VOGTLANDKREIS
1 384	2 468	507	169 005	4 999	677	14524 ZWICKAU
RB ZUSAMMEN						
RB DRESDEN						
112	142	131	39 649	809	42	14612 DRESDEN, STADT
317	517	82	34 219	1 134	143	14625 BAUTZEN
189	320	93	27 393	849	72	14626 GOERLITZ
175	325	90	24 621	890	67	14627 MEISSEN
126	285	97	26 392	793	69	14628 SAECHS.SCHWEIZ-OSTERZGEB
919	1 589	493	152 274	4 475	393	RB ZUSAMMEN
RB LEIPZIG						
98	136	116	38 588	780	35	14713 LEIPZIG, STADT
276	468	96	27 980	960	91	14729 LEIPZIG
344	563	95	22 742	984	216	14730 NORDSACHSEN
718	1 167	307	89 310	2 724	342	RB ZUSAMMEN
3 021	5 224	1 307	410 589	12 198	1 412	LAND INSGESAMT
SACHSEN-ANHALT						
93	110	20	8 230	279	25	15001 DESSAU-ROSSLAU,STADT
95	118	59	17 390	323	15	15002 HALLE (SAALE),STADT
151	169	67	18 828	406	19	15003 MAGDEBURG, STADT
52	215	38	10 087	476	25	15081 ALTMARKKREIS SALZWEDEL
211	319	70	18 488	704	78	15082 ANHALT-BITTERFELD
244	453	62	20 301	788	140	15083 BOERDE
184	403	64	21 144	739	120	15084 BURGENLANDKREIS
251	403	69	24 570	891	102	15085 HARZ
230	331	46	11 017	689	188	15086 JERICHOWER LAND
168	351	49	16 692	616	124	15087 MANSFELD-SUEDHARZ
308	476	93	23 163	881	145	15088 SAALEKREIS
202	359	55	20 741	746	78	15089 SALZLANDKREIS
88	287	55	13 058	601	56	15090 STENDAL
136	273	56	14 537	666	75	15091 WITTENBERG
2 413	4 267	803	238 246	8 805	1 190	LAND INSGESAMT
THUERINGEN						
83	126	60	18 430	411	60	16051 ERFURT, STADT
38	62	31	9 061	217	22	16052 GERA, STADT
11	26	18	7 396	145	5	16053 JENA, STADT
8	17	29	4 305	118	14	16054 SUHL, STADT
5	14	16	5 315	113	-	16055 WEIMAR, STADT
11	17	18	5 222	106	5	16056 EISENACH, STADT
208	335	45	11 972	469	71	16061 EICHSFELD
104	189	47	9 719	359	27	16062 NORDHAUSEN
121	285	41	14 872	538	75	16063 WARTBURGKREIS
58	242	47	11 563	450	34	16064 UNSTRUT-HAINICH-KREIS
55	193	39	9 502	327	19	16065 KYFFHAEUERKREIS
141	300	52	16 012	583	75	16066 SCHMALKALDEN-MEININGEN
108	194	76	15 031	593	131	16067 GOTHA
72	168	23	8 119	310	35	16068 SOEMMERDA
75	167	33	8 783	365	44	16069 HILDBURGHAUSEN
64	141	48	12 231	444	34	16070 ILM-KREIS
36	130	18	9 344	346	26	16071 WEIMARER-LAND
37	98	21	7 505	200	18	16072 SONNEBERG
123	237	48	13 293	522	107	16073 SAALFELD-RUDOLSTADT
127	272	39	10 133	423	69	16074 SAALE-HOLZLAND-KREIS

# A


## (Fortsetzung): Außerbetriebsetzungen von Kraftfahrzeugen und Kraftfahrzeuganhängern 2009 nach Zulassungsbezirken und Fahrzeugklassen

Regierungsbezirk Statistische Kennziffer Zulassungsbezirk	Krafträder	Personenkraftwagen		Kraft- omnibusse	Lastkraftwagen	Zugma-	
		insgesamt	darunter Wohnmobile			land-/forst- wirtschaftl. Zugmaschinen	sonstige Zugmaschinen
16075 SAALE-ORLA-KREIS	495	9 981	71	18	842	115	55
16076 GREIZ	591	10 793	33	33	1 030	95	45
16077 ALTENBURGER LAND	496	9 031	40	15	636	54	15
LAND INSGESAMT	10 500	210 605	1 089	351	16 351	1 611	496
SONSTIGE							
ZUSAMMEN	12	484	4	31	73	7	20
DEUTSCHLAND							
INSGESAMT	459 451	8 066 178	86 120	11 939	443 121	53 333	22 635

\*1) Ohne zweckbestimmte Anhänger mit EG-Typgenehmigung gemäß Rahmenrichtlinie 2007/46/EG.

schinen		Sonstige Kfz	Kraftfahrzeuge insgesamt	Kraftfahrzeuganhänger		Regierungsbezirk Statistische Kennziffer Zulassungsbezirk
Sattelzug- maschinen	insgesamt			insgesamt	darunter Sattelanhänger *)	
8	9	10	11	12	13	
130	300	46	11 682	573	129	16075 SAALE-ORLA-KREIS
96	236	49	12 732	442	46	16076 GREIZ
160	229	25	10 432	332	69	16077 ALTENBURGER LAND
1 871	3 978	869	242 654	8 386	1 115	LAND INSGESAMT
SONSTIGE						
7	34	321	955	118	7	ZUSAMMEN
DEUTSCHLAND						
59 705	135 673	27 138	9 143 500	253 418	34 320	INSGESAMT





## **Außerbetriebsetzungen von Kraftfahrzeugen und Kraftfahrzeuganhängern 2009 nach Zulassungsbezirken und Haltergruppen**



# Außerbetriebsetzungen von Personen- und Lastkraftwagen, Zugmaschinen sowie Kraftfahrzeuganhängern 2009 nach Zulassungsbezirken und Haltergruppen \*)

Regierungsbezirk Statistische Kennziffer Zulassungsbezirk	Personenkraftwagen										
	Land- und Forst- wirtschaft, Fischerei	verarbei- tendes Gewerbe/ Herstellung von Waren	Bau- gewerbe/ Bau	Handel; Instandh. u. Reparatur von Kfz	Verkehr und Lagerei	sonstige wirtschaftl. Dienst- leistungen	sonstige Dienst- leistungen	Arbeit- nehmer und Nicht- erwerbs- personen	sonstige	insgesamt	
	1	2	3	4	5	6	7	8	9	10	
<b>SCHLESWIG-HOLSTEIN</b>											
01001	FLensburg,STADT	-	112	9	568	143	651	605	6 562	80	8 730
01002	KIEL,STADT	3	100	30	687	38	319	1 115	15 178	776	18 246
01003	LUEBECK,STADT	2	118	34	791	41	502	627	13 248	226	15 589
01004	NEUMUENSTER,STADT	46	138	77	490	37	41	191	6 107	129	7 256
01051	DITHMARSCHEN	48	72	63	276	45	105	111	12 400	83	13 203
01053	HERZOGTUM LAUENBURG	11	114	35	290	9	59	337	16 090	138	17 083
01054	NORDFRIESLAND	60	51	79	419	49	40	229	15 389	220	16 536
01055	OSTHOLSTEIN	2	25	14	425	14	305	774	18 069	50	19 678
01056	PINNEBERG	65	664	181	1 264	55	100	811	23 073	382	26 595
01057	PLOEN	25	49	48	225	11	1	222	11 885	62	12 528
01058	RENSBURG-ECKERNFÖRDE	29	49	115	1 071	39	54	547	25 331	249	27 484
01059	SCHLESWIG-FLensburg	28	64	108	550	87	70	501	20 380	121	21 909
01060	SEGEBERG	6	694	183	1 192	109	398	775	23 211	226	26 794
01061	STEINBURG	9	19	13	468	5	57	430	11 971	72	13 044
01062	STORMARN	2	160	77	964	37	82	947	18 776	141	21 186
	LAND INSGESAMT	336	2 429	1 066	9 680	719	2 784	8 222	237 670	2 955	265 861
<b>HAMBURG</b>											
02000	HAMBURG	25	863	370	6 551	840	79 254	15 672	93 257	1 723	198 555
	LAND INSGESAMT	25	863	370	6 551	840	79 254	15 672	93 257	1 723	198 555
<b>NIEDERSACHSEN</b>											
<b>RB BRAUNSCHWEIG</b>											
03101	BRAUNSCHWEIG,STADT	2	1 759	38	1 338	54	1 462	302	16 322	1 208	22 485
03102	SALZGITTER,STADT	1	96	28	95	22	67	188	8 027	59	8 583
03103	WOLFSBURG,STADT	5	91 644	50	818	49	34	187	8 681	176	101 644
03151	GIFHORN	15	68	52	242	23	102	476	15 402	124	16 504
03152	GOETTINGEN	15	315	89	742	57	104	192	19 840	294	21 648
03153	GOSLAR	7	100	82	401	25	172	115	12 423	210	13 535
03154	HELMSTEDT	3	123	16	118	1	33	100	8 471	80	8 945
03155	NORTHEIM	10	185	51	378	22	203	166	13 151	135	14 301
03156	OSTERODE AM HARZ	8	170	44	230	40	17	48	7 492	108	8 157
03157	PEINE	12	86	79	307	33	35	93	11 741	130	12 516
03158	WOLFENBUETTEL	7	52	47	339	4	24	311	11 119	49	11 952
	RB ZUSAMMEN	85	94 598	576	5 008	330	2 253	2 178	132 669	2 573	240 270
<b>RB HANNOVER</b>											
03241	HANNOVER	11	970	239	4 378	256	965	6 043	77 913	1 460	92 235
03251	DIEPHOLZ	55	231	116	523	72	85	460	20 090	155	21 787
03252	HAMELN-PYRMONT	4	133	21	153	10	2	386	13 685	74	14 468
03254	HILDESHEIM	4	165	160	630	21	15	568	23 279	171	25 013
03255	HOLZMINDEN	3	122	49	152	7	1	61	6 898	43	7 336
03256	NIENBURG(WESER)	4	72	53	241	36	126	212	11 506	115	12 365
03257	SCHAUMBURG	3	121	63	4 005	31	73	494	14 931	108	19 829
	RB ZUSAMMEN	84	1 814	701	10 082	433	1 267	8 224	168 302	2 126	193 033
<b>RB LUENEBURG</b>											
03351	CELLE	18	213	52	497	35	16	301	16 146	113	17 391
03352	CUXHAVEN	3	37	34	710	13	82	178	19 340	87	20 484
03353	HARBURG	29	170	91	816	64	26	1 057	22 217	101	24 571
03354	LUECHOW-DANNENBERG	4	33	4	102	5	-	18	4 774	35	4 975
03355	LUENEBURG	38	122	94	546	47	34	496	13 859	184	15 420
03356	OSTERHOLZ	-	51	18	192	9	10	139	10 516	33	10 968
03357	ROTENBURG(WUEMME)	8	105	102	925	55	408	119	15 441	213	17 376
03358	SOLTAU-FALLINGBOSTEL	20	51	50	262	17	17	321	13 331	76	14 145
03359	STADE	16	84	75	869	45	143	453	18 929	116	20 730
03360	UELZEN	28	43	30	179	26	19	67	8 567	95	9 054
03361	VERDEN	22	200	163	696	97	141	80	12 204	189	13 792
	RB ZUSAMMEN	186	1 109	713	5 794	413	896	3 229	155 324	1 242	168 906
<b>RB WESER-EMS</b>											
03401	DELMENHORST,STADT	1	58	19	253	19	29	146	6 187	45	6 757
03402	EMDEN,STADT	2	53	22	103	32	15	88	3 458	40	3 813
03403	OLDENBURG(OLDENB),STADT	4	94	65	702	24	344	266	11 273	421	13 193
03404	OSNABRUECK,STADT	-	103	172	928	129	1 014	395	10 935	356	14 032
03405	WILHELMSHAVEN,STADT	-	26	13	384	8	2	311	6 597	31	7 372
03451	AMMERLAND	22	70	95	357	20	180	73	10 573	105	11 495
03452	AURICH	21	125	120	401	50	26	299	17 396	192	18 630
03453	CLOPPENBURG	47	207	107	299	25	61	112	13 646	85	14 589
03454	EMSLAND	33	353	373	972	117	308	217	28 752	266	31 391
03455	FRIESLAND	8	43	14	230	30	8	278	10 118	59	10 788
03456	GRAFSCHAFT BENTHEIM	6	110	86	829	23	4	1 511	13 466	80	16 115
03457	LEER	6	58	111	269	61	3	172	15 505	90	16 275
03458	OLDENBURG(OLDENBURG)	7	59	12	188	17	527	102	11 861	186	12 959
03459	OSNABRUECK	31	352	137	593	88	637	282	33 626	243	35 989
03460	VECHTA	27	84	56	169	14	31	632	11 285	36	12 334

Anmerkungen siehe Seite 158.



Lastkraftwagen										Regierungsbezirk Statistische Kennziffer Zulassungsbezirk	
Land- und Forst- wirtschaft, Fischerei	verarbeitendes Gewerbe/ Herstellung von Waren	Bau- gewerbe/ Bau	Handel; Instandh. u. Reparatur von Kfz	Verkehr und Lagerei	sonstige wirtschaftl. Dienst- leistungen	sonstige Dienst- leistungen	Arbeit- nehmer und Nicht- erwerbs- personen	sonstige	insgesamt		
11	12	13	14	15	16	17	18	19	20		
SCHLESWIG-HOLSTEIN											
1	21	9	106	21	69	73	92	9	401	01001	FLENSBURG,STADT
2	17	33	108	106	68	215	432	80	1 061	01002	KIEL,STADT
9	54	20	104	94	162	160	369	72	1 044	01003	LUEBECK,STADT
4	45	39	103	77	3	42	149	9	471	01004	NEUMUENSTER,STADT
11	37	67	46	51	3	30	432	19	696	01051	DITHMARSCHEN
6	29	41	69	46	12	96	577	19	895	01053	HERZOGTUM LAUENBURG
14	41	85	84	42	3	68	653	135	1 125	01054	NORDFRIESLAND
1	14	35	27	15	16	211	658	17	994	01055	OSTHOLSTEIN
48	161	154	205	73	14	243	602	119	1 619	01056	PINNEBERG
7	24	49	41	21	1	87	368	22	620	01057	PLOEN
13	35	108	141	57	7	202	807	49	1 419	01058	RENDSBURG-ECKERNFOERDE
3	41	111	76	94	2	152	648	32	1 159	01059	SCHLESWIG-FLENSBURG
11	367	196	178	90	28	235	654	61	1 820	01060	SEGEBERG
4	7	15	34	12	18	160	354	21	625	01061	STEINBURG
7	49	56	208	47	17	211	465	28	1 088	01062	STORMARN
141	942	1 018	1 530	846	423	2 185	7 260	692	15 037		LAND INSGESAMT
HAMBURG											
9	148	249	931	429	4 731	2 515	2 618	182	11 812	02000	HAMBURG
9	148	249	931	429	4 731	2 515	2 618	182	11 812		LAND INSGESAMT
NIEDERSACHSEN											
1	146	36	93	82	240	79	307	120	1 104		RB BRAUNSCHWEIG
5	34	43	21	29	16	79	93	10	330	03101	BRAUNSCHWEIG,STADT
5	877	69	37	38	2	23	126	19	1 196	03102	SALZGITTER,STADT
13	42	74	33	31	4	162	301	28	688	03103	WOLFSBURG,STADT
4	44	94	116	99	13	45	589	67	1 071	03151	GIFHORN
14	27	88	77	36	53	34	285	38	652	03152	GOETTINGEN
-	8	27	14	14	13	47	170	23	316	03153	GOSLAR
5	47	64	69	42	12	23	309	28	599	03154	HELMSTEDT
6	42	52	54	31	226	23	163	25	622	03155	NORTHEIM
7	39	52	60	40	2	34	233	44	511	03156	OSTERODE AM HARZ
3	12	37	154	7	3	130	185	18	549	03157	PEINE
63	1 318	636	728	449	584	679	2 761	420	7 638	03158	WOLFENBUETTEL
RB ZUSAMMEN											
RB HANNOVER											
23	384	244	665	326	34	1 636	2 072	180	5 564	03241	HANNOVER
39	78	78	186	85	17	204	601	32	1 320	03251	DIEPHOLZ
3	11	22	25	19	-	145	421	27	673	03252	HAMELN-PYRMONT
3	29	122	154	32	2	188	606	30	1 166	03254	HILDESHEIM
1	52	41	28	32	-	30	178	10	372	03255	HOLZMINDEN
8	39	61	42	93	55	143	347	55	843	03256	NIENBURG(WESER)
12	49	46	853	45	80	158	292	25	1 560	03257	SCHAUMBURG
89	642	614	1 953	632	188	2 504	4 517	359	11 498		RB ZUSAMMEN
RB LUENEBURG											
6	45	54	59	25	2	111	599	32	933	03351	CELLE
4	14	38	31	18	32	110	605	28	880	03352	CUXHAVEN
18	65	93	70	66	1	323	596	17	1 249	03353	HARBURG
4	22	11	13	3	-	7	203	12	275	03354	LUECHOW-DANNENBERG
15	41	68	62	49	4	145	402	24	810	03355	LUENEBURG
1	24	33	53	5	4	57	300	15	492	03356	OSTERHOLZ
20	55	106	136	44	190	55	360	53	1 019	03357	ROTENBURG(WUEMME)
7	15	90	28	12	-	115	416	26	709	03358	SOLTAU-FALLINGBOSTEL
1	28	54	214	9	32	217	461	30	1 046	03359	STADE
14	22	44	33	16	2	17	303	10	461	03360	UELZEN
25	72	100	134	52	32	17	257	36	725	03361	VERDEN
115	403	691	833	299	299	1 174	4 502	283	8 599		RB ZUSAMMEN
RB WESER-EMS											
1	23	19	43	16	7	26	171	16	322	03401	DELMENHORST,STADT
1	6	15	16	8	4	13	60	9	132	03402	EMDEN,STADT
2	27	53	105	23	94	146	249	60	759	03403	OLDENBURG(OLDENB),STADT
-	83	23	160	111	116	112	259	71	935	03404	OSNABRUECK,STADT
1	12	6	36	5	1	88	129	7	285	03405	WILHELMSHAVEN,STADT
26	44	55	103	16	68	40	352	24	728	03451	AMMERLAND
16	61	91	94	38	2	182	378	40	902	03452	AURICH
31	88	99	84	66	33	52	584	29	1 066	03453	CLOPPENBURG
19	161	188	122	86	109	73	920	125	1 803	03454	EMSLAND
11	21	22	24	14	-	101	196	8	397	03455	FRIESLAND
1	39	56	151	10	2	133	356	24	772	03456	GRAFSCHAFT BENTHEIM
5	25	78	59	28	-	50	473	32	750	03457	LEER
2	24	10	36	34	192	90	289	58	735	03458	OLDENBURG(OLDENBURG)
12	90	101	77	155	162	130	994	100	1 821	03459	OSNABRUECK
20	29	49	38	85	10	233	341	24	829	03460	VECHTA



(Fortsetzung): Außerbetriebsetzungen von Personen- und Lastkraftwagen, Zugmaschinen sowie Kraftfahrzeuganhängern 2009 nach Zulassungsbezirken und Haltergruppen \*)

Regierungsbezirk Statistische Kennziffer Zulassungsbezirk	Zugmaschinen										
	Land- und Forst- wirtschaft, Fischerei	verarbei- tendes Gewerbe/ Herstellung von Waren	Bau- gewerbe/ Bau	Handel; Instandh. u. Reparatur von Kfz	Verkehr und Lagerei	sonstige wirtschaftl. Dienst- leistungen	sonstige Dienst- leistungen	Arbeit- nehmer und Nicht- erwerbs- personen	sonstige	insgesamt	
	21	22	23	24	25	26	27	28	29	30	
SCHLESWIG-HOLSTEIN											
01001	FLensburg,STADT	1	-	-	5	360	-	29	11	2	408
01002	KIEL,STADT	1	-	-	20	7	4	19	13	10	74
01003	LUEBECK,STADT	5	1	1	12	83	3	22	28	10	165
01004	NEUMUENSTER,STADT	3	3	4	17	59	-	8	10	4	108
01051	DITHMARSCHEN	134	5	3	48	220	1	20	156	7	594
01053	HERZOGTUM LAUENBURG	34	3	1	55	28	7	17	223	14	382
01054	NORDFRIESLAND	147	10	11	45	75	-	30	220	13	551
01055	OSTHOLSTEIN	24	2	14	12	72	5	116	220	4	469
01056	PINNEBERG	81	5	4	19	64	-	12	97	9	291
01057	PLOEN	56	-	-	10	46	-	35	123	3	273
01058	RENDSBURG-ECKERNFUERDE	138	5	21	42	182	1	45	268	12	714
01059	SCHLESWIG-FLensburg	100	-	6	20	392	1	31	224	5	779
01060	SEGEBERG	83	4	9	50	183	15	19	174	24	561
01061	STEINBURG	35	1	-	13	8	7	50	166	5	285
01062	STORMARN	11	1	6	71	77	2	12	142	9	331
	LAND INSGESAMT	853	40	80	439	1 856	46	465	2 075	131	5 985
HAMBURG											
02000	HAMBURG	26	10	11	72	296	21	317	178	13	944
	LAND INSGESAMT	26	10	11	72	296	21	317	178	13	944
NIEDERSACHSEN											
RB BRAUNSCHWEIG											
03101	BRAUNSCHWEIG,STADT	2	15	-	4	119	26	2	30	14	212
03102	SALZGITTER,STADT	3	-	-	1	23	5	9	11	2	54
03103	WOLFSBURG,STADT	4	2	2	-	72	-	3	21	4	108
03151	GIFHORN	48	1	4	13	48	-	20	204	11	349
03152	GOETTINGEN	75	1	8	34	40	-	5	232	9	404
03153	GOSLAR	23	2	3	2	63	9	9	77	11	199
03154	HELMSTEDT	39	-	1	5	4	6	12	79	1	147
03155	NORTHEIM	82	4	-	17	35	72	4	213	15	442
03156	OSTERODE AM HARZ	59	2	1	16	76	693	2	137	11	997
03157	PEINE	34	6	4	10	101	-	3	83	7	248
03158	WOLFENBUETTEL	26	-	1	3	9	-	33	74	2	148
	RB ZUSAMMEN	395	33	24	105	590	811	102	1 161	87	3 308
RB HANNOVER											
03241	HANNOVER	113	16	12	99	224	-	290	322	21	1 097
03251	DIEPHOLZ	227	8	8	70	284	2	49	334	11	993
03252	HAMELN-PYRMONT	75	3	-	30	13	1	25	198	5	350
03254	HILDESHEIM	29	3	3	36	111	-	29	136	11	358
03255	HOLZMINDEN	48	1	-	6	31	-	2	103	2	193
03256	NIENBURG(WESER)	221	13	27	8	130	21	47	390	9	866
03257	SCHAUMBURG	38	13	4	15	47	1	13	125	4	260
	RB ZUSAMMEN	751	57	54	264	840	25	455	1 608	63	4 117
RB LUENEBOURG											
03351	CELLE	20	5	7	6	31	2	17	158	8	254
03352	CUXHAVEN	136	4	8	13	28	9	36	388	8	630
03353	HARBURG	93	10	2	12	103	-	52	139	3	414
03354	LUECHOW-DANNENBERG	74	1	-	4	14	-	4	102	3	202
03355	LUENEBOURG	165	5	4	10	45	1	25	82	8	345
03356	OSTERHOLZ	56	7	7	2	31	1	13	117	2	236
03357	ROTENBURG(WUEMME)	173	5	5	93	120	300	18	243	17	974
03358	SOLTAU-FALLINGBOSTEL	81	4	6	10	22	-	22	157	6	308
03359	STADE	98	7	3	62	54	2	50	202	27	505
03360	UELZEN	101	-	5	18	34	1	5	111	1	276
03361	VERDEN	112	27	17	37	62	4	4	59	12	334
	RB ZUSAMMEN	1 109	75	64	267	544	320	246	1 758	95	4 478
RB WESER-EMS											
03401	DELMENHORST,STADT	3	-	-	2	14	-	6	13	-	38
03402	EMDEN,STADT	3	-	3	1	17	1	3	16	4	48
03403	OLDENBURG(OLDENB),STADT	3	7	6	18	8	9	3	23	7	84
03404	OSNABRUECK,STADT	3	4	-	28	80	15	14	34	7	185
03405	WILHELMSHAVEN,STADT	2	-	2	1	-	1	3	9	1	19
03451	AMMERLAND	47	2	5	38	48	11	6	172	5	334
03452	AURICH	91	3	24	14	71	-	36	270	7	516
03453	CLOPPENBURG	88	40	13	62	68	7	14	431	8	731
03454	EMSLAND	318	37	26	74	326	27	32	498	36	1 374
03455	FRIESLAND	44	3	1	5	32	-	22	82	6	195
03456	GRAFSCHAFT BENTHEIM	77	3	16	18	33	1	38	225	6	417
03457	LEER	83	4	11	20	43	-	13	234	11	419
03458	OLDENBURG(OLDENBURG)	47	3	4	10	34	106	27	162	56	449
03459	OSNABRUECK	189	19	9	52	159	61	38	433	41	1 001
03460	VECHTA	82	21	7	47	103	1	114	228	5	608

Anmerkungen siehe Seite 158.

Kraftfahrzeuganhänger										Regierungsbezirk Statistische Kennziffer Zulassungsbezirk	
Land- und Forst- wirtschaft, Fischerei	verarbeitendes Gewerbe/ Herstellung von Waren	Bau- gewerbe/ Bau	Handel; Instandh. u. Reparatur von Kfz	Verkehr und Lagerei	sonstige wirtschaftl. Dienst- leistungen	sonstige Dienst- leistungen	Arbeit- nehmer und Nicht- erwerbs- personen	sonstige	insgesamt		
31	32	33	34	35	36	37	38	39	40		
SCHLESWIG-HOLSTEIN											
-	5	5	18	60	-	26	133	7	254	01001	FLENSBURG,STADT
1	3	9	27	9	17	33	280	29	408	01002	KIEL,STADT
8	8	3	69	97	21	71	270	16	563	01003	LUEBECK,STADT
1	9	16	82	40	1	15	147	7	318	01004	NEUMUENSTER,STADT
35	13	20	20	155	4	26	538	9	820	01051	DITHMARSCHEN
11	24	10	21	15	9	23	515	7	635	01053	HERZOGTUM LAUENBURG
56	14	32	55	73	2	36	654	25	947	01054	NORDFRIESLAND
7	4	13	18	34	4	237	639	9	965	01055	OSTHOLSTEIN
36	24	25	69	78	3	45	598	20	898	01056	PINNEBERG
11	4	13	17	19	-	36	396	5	501	01057	PLOEN
38	8	36	120	110	5	93	972	35	1 417	01058	RENDSBURG-ECKERNFOERDE
46	40	47	98	101	3	75	779	17	1 206	01059	SCHLESWIG-FLENSBURG
23	58	40	86	53	36	66	696	25	1 083	01060	SEGEBERG
14	4	5	14	16	8	79	469	14	623	01061	STEINBURG
1	4	14	76	39	5	72	493	13	717	01062	STORMARN
288	222	288	790	899	118	933	7 579	238	11 355		LAND INSGESAMT
HAMBURG											
13	35	77	138	331	71	475	1 687	65	2 892	02000	HAMBURG
13	35	77	138	331	71	475	1 687	65	2 892		LAND INSGESAMT
NIEDERSACHSEN											
1	12	11	19	67	46	27	280	35	498		RB BRAUNSCHWEIG
2	2	11	8	24	10	34	134	5	230	03101	BRAUNSCHWEIG,STADT
2	2	16	8	18	4	3	125	8	186	03102	SALZGITTER,STADT
16	12	24	22	19	5	45	467	17	627	03103	WOLFSBURG,STADT
8	14	31	24	50	4	12	465	9	617	03151	GIFHORN
2	5	15	8	35	9	17	263	12	366	03152	GOETTINGEN
4	3	14	9	3	6	12	203	7	261	03153	GOSLAR
7	27	23	54	25	58	7	380	32	613	03154	HELMSTEDT
3	7	6	45	132	915	5	214	12	1 339	03155	NORTHEIM
8	6	18	14	88	4	4	288	15	445	03156	OSTERODE AM HARZ
1	2	4	10	6	4	44	226	12	309	03157	PELNE
54	92	173	221	467	1 065	210	3 045	164	5 491	03158	WOLFENBUETTEL
											RB ZUSAMMEN
											RB HANNOVER
32	40	77	177	184	6	406	1 550	87	2 559	03241	HANNOVER
49	20	25	146	128	6	74	700	24	1 172	03251	DIEPHOLZ
12	4	5	7	27	-	41	433	7	536	03252	HAMELN-PYRMONT
4	25	22	74	30	-	60	527	16	758	03254	HILDESHEIM
4	7	8	8	26	-	15	232	11	311	03255	HOLZMINDEN
23	19	17	23	83	12	52	431	12	672	03256	NIENBURG(WESER)
6	20	8	23	22	1	56	394	10	540	03257	SCHAUMBURG
130	135	162	458	500	25	704	4 267	167	6 548		RB ZUSAMMEN
											RB LUENEBURG
5	9	16	19	21	2	43	557	10	682	03351	CELLE
21	11	13	10	18	8	64	722	18	885	03352	CUXHAVEN
26	24	24	139	76	24	76	647	16	1 052	03353	HARBURG
3	8	4	13	21	1	1	229	6	286	03354	LUECHOW-DANNENBERG
30	15	30	66	29	2	34	475	22	703	03355	LUENEBURG
14	4	8	9	28	2	14	342	9	430	03356	OSTERHOLZ
35	35	53	112	78	457	22	587	28	1 407	03357	ROTENBURG(WUEMME)
18	17	30	19	12	1	45	472	11	625	03358	SOLTAU-FALLINGBOSTEL
24	20	14	26	35	10	95	601	27	852	03359	STADE
38	6	15	10	11	1	4	322	11	418	03360	UELZEN
24	50	24	46	27	11	12	354	24	572	03361	VERDEN
238	199	231	469	356	519	410	5 308	182	7 912		RB ZUSAMMEN
											RB WESER-EMS
-	6	5	14	7	1	3	154	2	192	03401	DELMENHORST,STADT
2	1	2	4	8	-	4	94	5	120	03402	EMDEN,STADT
3	10	13	34	9	12	32	290	39	442	03403	OLDENBURG(OLDENB),STADT
-	5	6	26	79	26	31	248	22	443	03404	OSNABRUECK,STADT
-	5	4	3	2	1	11	129	2	157	03405	WILHELMSHAVEN,STADT
19	21	35	49	39	18	24	379	12	596	03451	AMMERLAND
18	24	46	38	46	5	69	683	11	940	03452	AURICH
41	67	33	74	65	3	20	672	10	985	03453	CLOPPENBURG
86	195	56	93	207	56	47	1 225	74	2 039	03454	EMSLAND
17	10	6	26	27	-	37	341	5	469	03455	FRIESLAND
12	11	34	50	16	-	68	553	23	767	03456	GRAFSCHAFT BENTHEIM
18	6	40	18	58	1	17	626	14	798	03457	LEER
4	8	7	21	19	96	70	434	35	694	03458	OLDENBURG(OLDENBURG)
45	76	26	50	124	46	59	1 063	43	1 532	03459	OSNABRUECK
37	115	11	63	104	3	152	420	7	912	03460	VECHTA

Regierungsbezirk Statistische Kennziffer Zulassungsbezirk		Personenkraftwagen									insgesamt
		Land- und Forst- wirtschaft, Fischerei	verarbei- tendes Gewerbe/ Herstellung von Waren	Bau- gewerbe/ Bau	Handel; Instandh. u. Reparatur von Kfz	Verkehr und Lagerei	sonstige wirtschaftl. Dienst- leistungen	sonstige Dienst- leistungen	Arbeit- nehmer und Nicht- erwerbs- personen	sonstige	
		1	2	3	4	5	6	7	8	9	
03461	WESERMARSCH	6	20	15	92	39	99	36	8 208	61	8 576
03462	WITTMUND	9	6	15	324	11	1	129	5 494	25	6 014
	RB ZUSAMMEN	230	1 821	1 432	7 093	707	3 289	5 049	218 380	2 321	240 322
	LAND INSGESAMT	585	99 342	3 422	27 977	1 883	7 705	18 680	674 675	8 262	842 531
BREMEN											
04011	BREMEN,STADT	3	1 835	122	1 397	336	1 669	3 802	31 244	348	40 756
04012	BREMERHAVEN,STADT	3	72	27	256	91	25	443	7 233	159	8 309
	LAND INSGESAMT	6	1 907	149	1 653	427	1 694	4 245	38 477	507	49 065
NORDRHEIN-WESTFALEN											
	RB DUESSELDORF										
05111	DUESSELDORF,STADT	4	789	52	2 983	110	1 465	10 340	33 523	2 329	51 595
05112	DUISBURG,STADT	2	361	67	1 052	253	1 549	1 908	35 246	317	40 755
05113	ESSEN,STADT	16	672	455	1 942	198	508	2 966	39 079	1 290	47 126
05114	KREFELD,STADT	-	68	12	1 063	31	9	1 565	16 186	111	19 045
05116	MOENCHENGLADBACH,STADT	4	312	90	1 603	67	64	537	18 918	157	21 752
05117	MUELHEIM A.D.RUHR,STADT	-	273	13	571	64	17	1 302	12 041	78	14 359
05119	OBERHAUSEN,STADT	1	27	10	549	66	43	830	15 674	74	17 274
05120	REMSCHIED,STADT	1	237	36	351	28	16	484	8 817	190	10 160
05122	SOLINGEN,STADT	1	129	12	382	7	2 688	731	12 720	31	16 701
05124	WUPPERTAL,STADT	1	256	37	1 556	102	101	1 713	24 608	393	28 767
05154	KLEVE	8	215	97	1 589	74	24	243	28 061	180	30 491
05158	METTMANN	3	1 024	105	968	84	56	4 468	36 454	223	43 385
05162	NEUSS	4	502	24	1 460	96	182	4 689	33 941	205	41 103
05166	VIERSEN	8	180	9	974	888	14	783	25 529	190	28 575
05170	WESEL	6	139	107	1 674	67	116	1 591	40 857	211	44 768
	RB ZUSAMMEN	59	5 184	1 126	18 717	2 135	6 852	34 150	381 654	5 979	455 856
	RB KOELN										
05314	BONN,STADT	9	47	11	1 118	1 028	4 115	2 028	19 883	491	28 730
05315	KOELN,STADT	3	16 058	95	5 512	690	637	8 718	60 309	2 516	94 538
05316	LEVERKUSEN,STADT	2	610	58	1 329	40	152	477	11 512	194	14 374
05354	AACHEN	7	474	94	2 606	65	126	2 764	43 238	357	49 731
05358	DUEREN	4	48	12	845	13	35	1 348	24 261	59	26 625
05362	RHEIN-ERFT-KREIS	5	250	25	879	56	100	2 743	38 777	160	42 995
05366	EUSKIRCHEN	4	88	64	471	31	67	292	19 581	86	20 684
05370	HEINSBERG	9	173	118	1 423	50	90	604	23 752	139	26 358
05374	OBERBERGISCHER KREIS	2	103	23	874	43	16	1 535	27 158	175	29 929
05378	RHEIN.-BERGISCHER KREIS	4	215	29	825	23	28	1 476	24 241	122	26 963
05382	RHEIN-SIEG-KREIS	13	257	76	1 525	21	51	1 901	49 713	398	53 955
	RB ZUSAMMEN	62	18 323	605	17 407	2 060	5 417	23 886	342 425	4 697	414 882
	RB MUENSTER										
05512	BOTTROP,STADT	1	70	39	179	6	3	400	9 781	52	10 531
05513	GELSENKIRCHEN,STADT	3	137	154	410	32	10	940	17 926	227	19 839
05515	MUENSTER,STADT	60	322	85	1 550	198	130	1 811	16 938	902	21 996
05554	BORKEN	20	456	231	1 838	106	206	665	29 917	164	33 603
05558	COESFELD	4	59	22	771	16	37	1 018	18 774	132	20 833
05562	RECKLINGHAUSEN	5	205	154	1 425	94	164	1 273	50 656	257	54 233
05566	STEINFURT	28	411	115	1 839	293	194	895	38 152	392	42 319
05570	WARENDORF	28	306	98	749	73	192	1 012	22 724	236	25 418
	RB ZUSAMMEN	149	1 966	898	8 761	818	936	8 014	204 868	2 362	228 772
	RB DETMOLD										
05711	BIELEFELD,STADT	9	281	26	894	30	210	1 877	23 169	193	26 689
05754	GUETERSLOH	18	791	163	1 073	130	177	1 022	29 446	249	33 069
05758	HERFORD	-	311	14	492	218	17	1 025	23 095	176	25 348
05762	HOEXTER	15	164	67	254	23	2	106	13 516	94	14 241
05766	LIPPE	1	123	28	604	53	20	1 390	32 027	167	34 413
05770	MINDEN-LUEBBECKE	9	182	43	806	504	124	878	27 546	132	30 224
05774	PADERBORN	2	117	42	1 155	89	214	1 243	25 152	174	28 188
	RB ZUSAMMEN	54	1 969	383	5 278	1 047	764	7 541	173 951	1 185	192 172
	RB ARNSBERG										
05911	BOCHUM,STADT	3	382	135	1 311	101	8 461	1 132	25 606	5 279	42 410
05913	DORTMUND,STADT	1	75	11	2 207	190	45	3 365	40 559	120	46 573
05914	HAGEN,STADT	1	146	20	1 357	34	35	566	14 166	153	16 478
05915	HAMM,STADT	3	68	19	621	36	352	259	13 894	228	15 480
05916	HERNE,STADT	-	24	33	160	23	12	668	11 242	80	12 242
05954	ENNEPE-RUHR-KREIS	7	330	36	835	56	55	1 174	26 824	156	29 473
05958	HOCHSAUERLANDKREIS	15	491	138	599	85	125	469	26 086	325	28 333
05962	MAERKISCHER KREIS	4	751	65	885	152	97	885	39 015	252	42 106
05966	OLPE	3	346	51	337	21	10	328	14 102	87	15 285
05970	SIEGEN-WITTINGSTEIN	13	158	110	1 029	70	126	2 157	26 875	152	30 690

Anmerkungen siehe Seite 158.

Lastkraftwagen										Regierungsbezirk Statistische Kennziffer Zulassungsbezirk
Land- und Forst- wirtschaft, Fischerei	verarbeitendes Gewerbe/ Herstellung von Waren	Bau- gewerbe/ Bau	Handel; Instandh. u. Reparatur von Kfz	Verkehr und Lagerei	sonstige wirtschaftl. Dienst- leistungen	sonstige Dienst- leistungen	Arbeit- nehmer und Nicht- erwerbs- personen	sonstige	insgesamt	
11	12	13	14	15	16	17	18	19	20	
2	22	27	9	82	35	21	222	16	436	03461 WESERMARSCH
8	12	45	9	7	-	46	167	6	300	03462 WITTMUND
158	767	937	1 166	784	835	1 536	6 140	649	12 972	RB ZUSAMMEN
425	3 130	2 878	4 680	2 164	1 906	5 893	17 920	1 711	40 707	LAND INSGESAMT
BREMEN										
-	105	53	240	243	37	816	745	53	2 292	04011 BREMEN,STADT
2	37	45	129	25	-	97	178	21	534	04012 BREMERHAVEN,STADT
2	142	98	369	268	37	913	923	74	2 826	LAND INSGESAMT
NORDRHEIN-WESTFALEN										
2	25	16	205	65	43	1 267	745	85	2 453	05111 RB DUESSELDORF
6	51	38	161	172	176	666	829	83	2 182	05112 DUISBURG,STADT
22	129	166	309	179	25	731	837	172	2 570	05113 ESSEN,STADT
3	20	3	62	26	5	308	419	24	870	05114 KREFELD,STADT
3	48	101	283	73	11	79	564	17	1 179	05116 MOENCHENGLADBACH,STADT
3	23	14	60	22	2	358	232	15	729	05117 MUELHEIM A.D.RUHR,STADT
1	10	12	86	42	11	249	382	32	825	05119 OBERHAUSEN,STADT
2	51	23	40	54	3	114	179	95	561	05120 REMSCHEID,STADT
2	10	14	35	24	231	146	382	10	854	05122 SOLINGEN,STADT
12	74	52	138	156	8	483	584	26	1 533	05124 WUPPERTAL,STADT
8	78	85	359	33	8	149	905	60	1 685	05154 KLEVE
5	214	56	147	106	37	808	949	31	2 353	05158 METTMANN
6	24	19	160	65	3	811	841	15	1 944	05162 NEUSS
2	36	8	62	201	4	266	851	52	1 482	05166 VIERSEN
5	44	83	135	44	16	464	1 044	57	1 892	05170 WESEL
82	837	690	2 242	1 262	583	6 899	9 743	774	23 112	RB ZUSAMMEN
RB KOELN										
13	14	10	58	371	19	311	552	70	1 418	05314 BONN,STADT
12	757	86	411	161	134	1 643	1 441	323	4 968	05315 KOELN,STADT
1	51	51	96	33	2	66	225	19	544	05316 LEVERKUSEN,STADT
9	50	124	217	64	70	950	1 028	72	2 584	05354 AACHEN
1	10	9	239	18	1	425	822	20	1 545	05358 DUEREN
6	65	34	112	63	3	928	873	42	2 126	05362 RHEIN-ERFT-KREIS
6	25	53	56	51	13	133	707	34	1 078	05366 EUSKIRCHEN
10	54	123	357	52	3	162	722	46	1 529	05370 HEINSBERG
2	18	27	156	16	12	455	654	19	1 359	05374 OBERBERGISCHER KREIS
6	30	13	41	27	2	408	561	32	1 120	05378 RHEIN-BERGISCHER KREIS
2	37	28	885	62	4	646	1 404	72	3 140	05382 RHEIN-SIEG-KREIS
68	1 111	558	2 628	918	263	6 127	8 989	749	21 411	RB ZUSAMMEN
RB MUENSTER										
-	11	12	21	6	-	138	201	11	400	05512 BOTTRUP,STADT
6	39	64	60	31	4	343	336	29	912	05513 GELSENKIRCHEN,STADT
7	10	21	185	62	52	416	317	49	1 119	05515 MUENSTER,STADT
19	155	165	295	145	2	233	825	58	1 897	05554 BORKEN
3	20	25	92	112	-	383	367	18	1 020	05558 COESFELD
9	87	62	159	120	100	481	1 120	47	2 185	05562 RECKLINGHAUSEN
7	80	92	199	382	6	261	867	111	2 005	05566 STEINFURT
21	73	57	97	80	2	271	457	37	1 095	05570 WARENDORF
72	475	498	1 108	938	166	2 526	4 490	360	10 633	RB ZUSAMMEN
RB DETMOLD										
4	35	17	87	106	4	442	561	64	1 320	05711 BIELEFELD,STADT
10	271	116	200	218	41	219	801	54	1 930	05754 GUETERSLOH
2	65	35	60	133	-	341	672	24	1 332	05758 HERFORD
5	45	93	64	46	1	38	303	25	620	05762 HOEXTER
4	22	35	61	82	5	372	828	23	1 432	05766 LIPPE
3	50	34	212	194	43	258	724	44	1 562	05770 MINDEN-LUEBBECKE
4	16	48	99	61	13	411	671	40	1 363	05774 PADERBORN
32	504	378	783	840	107	2 081	4 560	274	9 559	RB ZUSAMMEN
RB ARNSBERG										
8	75	107	183	83	893	323	557	915	3 144	05911 BOCHUM,STADT
2	16	13	130	63	6	848	1 154	22	2 254	05913 DORTMUND,STADT
2	28	27	268	69	6	193	383	29	1 005	05914 HAGEN,STADT
4	21	13	65	61	87	109	237	40	637	05915 HAMM,STADT
4	6	16	57	49	1	218	250	20	621	05916 HERNE,STADT
11	118	40	140	72	6	347	607	26	1 367	05954 ENNEPE-RUHR-KREIS
30	124	207	126	95	10	120	721	40	1 473	05958 HOCHSAUERLANDKREIS
-	117	43	91	72	6	291	1 055	55	1 730	05962 MAERKISCHER KREIS
9	60	44	74	30	2	95	308	17	639	05966 OLPE
11	39	117	123	86	6	614	310	30	1 336	05970 SIEGEN-WITTGENSTEIN

Regierungsbezirk Statistische Kennziffer Zulassungsbezirk	Zugmaschinen									
	Land- und Forst- wirtschaft, Fischerei	verarbei- tendes Gewerbe/ Herstellung von Waren	Bau- gewerbe/ Bau	Handel; Instandh. u. Reparatur von Kfz	Verkehr und Lagerei	sonstige wirtschaftl. Dienst- leistungen	sonstige Dienst- leistungen	Arbeit- nehmer und Nicht- erwerbs- personen	sonstige	insgesamt
	21	22	23	24	25	26	27	28	29	30
03461 WESERMARSCH	31	3	2	3	41	12	2	119	17	230
03462 WITTMUND	70	-	3	5	2	-	18	93	2	193
RB ZUSAMMEN	1 181	149	132	398	1 079	252	389	3 042	219	6 841
LAND INSGESAMT	3 436	314	274	1 034	3 053	1 408	1 192	7 569	464	18 744
BREMEN										
04011 BREMEN,STADT	6	16	2	18	286	2	141	81	7	559
04012 BREMERHAVEN,STADT	2	-	10	35	34	-	8	17	4	110
LAND INSGESAMT	8	16	12	53	320	2	149	98	11	669
NORDRHEIN-WESTFALEN										
RB DUESSELDORF										
05111 DUESSELDORF,STADT	4	3	9	6	9	-	56	55	8	150
05112 DUISBURG,STADT	4	6	1	100	119	45	109	55	3	442
05113 ESSEN,STADT	3	2	6	27	80	-	37	26	14	195
05114 KREFELD,STADT	-	1	-	7	23	-	65	37	-	133
05116 MOENCHENGLADBACH,STADT	7	3	7	15	52	1	6	50	2	143
05117 MUELHEIM A.D.RUHR,STADT	4	4	-	6	23	-	45	18	-	100
05119 OBERHAUSEN,STADT	-	1	1	17	11	2	60	30	1	123
05120 REMSCHEID,STADT	2	2	1	6	44	-	17	16	1	89
05122 SOLINGEN,STADT	1	-	-	3	13	1	6	58	-	82
05124 WUPPERTAL,STADT	2	1	-	11	65	3	34	37	1	154
05154 KLEVE	39	19	7	61	86	2	14	432	14	674
05158 METTMANN	9	3	13	9	116	1	95	99	1	346
05162 NEUSS	15	2	1	70	32	4	193	193	2	512
05166 VIERSSEN	30	4	9	11	85	2	93	201	34	469
05170 WESEL	42	3	22	21	205	-	85	275	9	662
RB ZUSAMMEN	162	54	77	370	963	61	915	1 582	90	4 274
RB KOELN										
05314 BONN,STADT	7	1	1	5	12	4	34	27	8	99
05315 KOELN,STADT	1	64	-	18	69	4	131	81	27	395
05316 LEVERKUSEN,STADT	2	4	-	17	32	-	3	16	2	76
05354 AACHEN	22	2	8	28	145	53	118	209	9	594
05358 DUEREN	35	-	1	10	18	-	91	260	6	421
05362 RHEIN-ERFT-KREIS	64	2	2	14	59	-	311	139	7	598
05366 EUSKIRCHEN	57	3	8	6	60	2	23	239	4	402
05370 HEINSBERG	38	6	13	41	36	2	17	237	10	400
05374 OBERBERGISCHE KREIS	23	4	-	7	11	1	85	244	10	385
05378 RHEIN.-BERGISCHE KREIS	11	-	1	-	70	-	36	127	6	251
05382 RHEIN-SIEG-KREIS	53	-	-	60	44	5	115	338	7	622
RB ZUSAMMEN	313	86	34	206	556	71	964	1 917	96	4 243
RB MUENSTER										
05512 BOTTROP,STADT	1	-	2	1	7	1	32	22	2	68
05513 GELSENKIRCHEN,STADT	3	-	13	4	48	-	26	10	4	108
05515 MUENSTER,STADT	20	11	2	52	22	-	54	55	14	230
05554 BORKEN	81	27	11	98	207	1	48	417	7	897
05558 COESFELD	92	3	6	33	152	1	121	181	11	600
05562 RECKLINGHAUSEN	16	9	2	53	151	2	60	193	7	493
05566 STEINFURT	106	13	24	128	420	1	65	452	28	1 237
05570 WARENDORF	131	16	5	42	204	1	71	232	7	709
RB ZUSAMMEN	450	79	65	411	1 211	7	477	1 562	80	4 342
RB DETMOLD										
05711 BIELEFELD,STADT	11	-	2	10	18	-	78	55	4	178
05754 GUETERSLOH	93	90	15	82	167	10	90	253	8	808
05758 HERFORD	21	77	2	31	95	-	64	172	4	466
05762 HOEXTER	83	4	9	33	47	-	4	240	7	427
05766 LIPPE	40	3	13	41	125	-	99	199	5	525
05770 MINDEN-LUEBBECKE	162	3	2	65	105	3	90	257	11	698
05774 PADERBORN	62	41	15	35	214	-	99	258	13	737
RB ZUSAMMEN	472	218	58	297	771	13	524	1 434	52	3 839
RB ARNSBERG										
05911 BOCHUM,STADT	3	2	-	12	88	2	47	29	6	189
05913 DORTMUND,STADT	2	11	1	7	36	-	220	106	5	388
05914 HAGEN,STADT	5	2	1	11	86	-	50	48	2	205
05915 HAMM,STADT	20	1	2	8	41	77	20	62	37	268
05916 HERNE,STADT	-	-	-	1	8	-	29	5	2	45
05954 ENNEPE-RUHR-KREIS	18	3	5	21	81	1	37	97	6	269
05958 HOCHSAUERLANDKREIS	43	13	12	19	185	14	6	335	13	640
05962 MAERKISCHER KREIS	16	21	-	18	90	-	33	269	6	453
05966 OLPE	11	16	-	32	45	-	24	141	4	273
05970 SIEGEN-WITTTGENSTEIN	23	4	4	45	147	-	125	276	8	632

Anmerkungen siehe Seite 158.



Kraftfahrzeuganhänger										Regierungsbezirk Statistische Kennziffer Zulassungsbezirk
Land- und Forst- wirtschaft, Fischerei	verarbeitendes Gewerbe/ Herstellung von Waren	Bau- gewerbe/ Bau	Handel; Instandh. u. Reparatur von Kfz	Verkehr und Lagerei	sonstige wirtschaftl. Dienst- leistungen	sonstige Dienst- leistungen	Arbeit- nehmer und Nicht- erwerbs- personen	sonstige	insgesamt	
31	32	33	34	35	36	37	38	39	40	
7	4	7	5	22	8	17	343	8	421	03461 WESERMARSCH
9	1	7	11	4	-	12	206	2	252	03462 WITTMUND
318	565	338	579	836	276	673	7 860	314	11 759	RB ZUSAMMEN
740	991	904	1 727	2 159	1 885	1 997	20 480	827	31 710	LAND INSGESAMT
BREMEN										
8	22	9	58	438	2	217	683	28	1 465	04011 BREMEN,STADT
3	5	25	12	77	46	18	176	3	365	04012 BREMERHAVEN,STADT
11	27	34	70	515	48	235	859	31	1 830	LAND INSGESAMT
NORDRHEIN-WESTFALEN										
1	5	4	21	25	-	245	484	16	801	05111 DUESSELDORF,STADT
5	33	9	55	154	4	155	618	20	1 053	05112 DUISBURG,STADT
12	36	44	95	101	4	157	581	38	1 068	05113 ESSEN,STADT
1	6	5	12	31	3	111	315	7	491	05114 KREFELD,STADT
3	7	41	96	59	-	13	454	10	683	05116 MOENCHENGLADBACH,STADT
-	2	3	76	27	-	89	202	2	401	05117 MUELHEIM A.D.RUHR,STADT
-	4	3	13	9	2	59	297	5	392	05119 OBERHAUSEN,STADT
1	12	9	10	28	-	17	156	9	242	05120 REMSCHEID,STADT
3	2	2	4	10	-	35	305	1	362	05122 SOLINGEN,STADT
5	3	9	91	103	4	81	452	15	763	05124 WUPPERTAL,STADT
12	31	28	85	58	2	24	993	24	1 257	05154 KLEVE
3	17	13	22	109	1	229	763	7	1 164	05158 METTMANN
2	15	9	102	44	1	176	619	6	974	05162 NEUSS
3	6	2	51	141	2	187	788	32	1 212	05166 VIERSEN
10	45	26	52	102	3	170	1 097	15	1 520	05170 WESEL
61	224	207	785	1 001	26	1 748	8 124	207	12 383	RB ZUSAMMEN
RB KOELN										
6	1	-	7	18	3	75	273	18	401	05314 BONN,STADT
2	34	39	57	68	17	397	1 018	82	1 714	05315 KOELN,STADT
1	15	9	18	21	2	13	244	11	334	05316 LEVERKUSEN,STADT
7	14	27	43	93	64	218	1 049	16	1 531	05354 AACHEN
1	1	4	9	19	-	174	733	10	951	05358 DUEREN
7	9	14	39	75	33	468	827	23	1 495	05362 RHEIN-ERFT-KREIS
5	6	12	29	57	11	62	724	10	916	05366 EUSKIRCHEN
5	12	35	72	27	4	30	874	11	1 070	05370 HEINSBERG
1	21	6	19	10	2	170	749	9	987	05374 OBERBERGISCHER KREIS
4	7	3	12	61	-	108	561	15	771	05378 RHEIN.-BERGISCHER KREIS
10	16	10	34	50	6	184	1 228	11	1 549	05382 RHEIN-SIEG-KREIS
49	136	159	339	499	142	1 899	8 280	216	11 719	RB ZUSAMMEN
RB MUENSTER										
4	-	6	2	7	-	68	182	4	273	05512 BOTTROP,STADT
1	2	25	14	28	4	72	230	6	382	05513 GELSENKIRCHEN,STADT
17	8	19	30	42	6	136	373	23	654	05515 MUENSTER,STADT
46	73	89	181	175	1	104	1 096	27	1 792	05554 BORKEN
31	21	14	57	98	-	180	518	21	940	05558 COESFELD
8	42	19	73	131	5	163	1 074	17	1 532	05562 RECKLINGHAUSEN
29	39	34	222	314	5	107	1 273	52	2 075	05566 STEINFURT
34	89	18	76	155	1	121	629	12	1 135	05570 WARENDORF
170	274	224	655	950	22	951	5 375	162	8 783	RB ZUSAMMEN
RB DETMOLD										
6	16	5	18	63	1	109	476	14	708	05711 BIELEFELD,STADT
22	173	30	128	266	10	167	798	33	1 627	05754 GUETERSLOH
5	20	20	49	45	3	79	572	9	802	05758 HERFORD
14	15	24	34	22	-	10	353	10	482	05762 HOEXTER
8	16	20	75	129	1	150	879	10	1 288	05766 LIPPE
16	20	28	90	138	5	91	759	18	1 165	05770 MINDEN-LUEBBECKE
12	32	24	14	117	5	120	673	12	1 009	05774 PADERBORN
83	292	151	408	780	25	726	4 510	106	7 081	RB ZUSAMMEN
RB ARNSBERG										
2	20	11	72	40	1	67	395	25	633	05911 BOCHUM,STADT
2	19	12	126	44	2	315	711	14	1 245	05913 DORTMUND,STADT
1	2	11	10	55	2	69	284	6	440	05914 HAGEN,STADT
7	12	7	16	71	43	39	321	35	551	05915 HAMM,STADT
1	2	7	19	19	-	63	203	3	317	05916 HERNE,STADT
3	18	13	48	56	1	79	581	9	808	05954 ENNEPE-RUHR-KREIS
7	48	48	73	144	63	29	719	14	1 145	05958 HOCHSAUERLANDKREIS
1	17	9	20	134	3	91	849	14	1 138	05962 MAERKISCHER KREIS
4	28	10	23	24	-	35	347	7	478	05966 OLPE
6	19	32	52	99	1	236	597	21	1 063	05970 SIEGEN-WITTGENSTEIN



(Fortsetzung): Außerbetriebsetzungen von Personen- und Lastkraftwagen, Zugmaschinen sowie Kraftfahrzeuganhängern 2009 nach Zulassungsbezirken und Haltergruppen \*)

Regierungsbezirk Statistische Kennziffer Zulassungsbezirk		Personenkraftwagen									insgesamt
		Land- und Forst- wirtschaft, Fischerei	verarbei- tendes Gewerbe/ Herstellung von Waren	Bau- gewerbe/ Bau	Handel; Instandh. u. Reparatur von Kfz	Verkehr und Lagerei	sonstige wirtschaftl. Dienst- leistungen	sonstige Dienst- leistungen	Arbeit- nehmer und Nicht- erwerbs- personen	sonstige	
		1	2	3	4	5	6	7	8	9	
05974	SOEST	20	201	45	705	40	22	967	26 122	172	28 294
05978	UNNA	7	247	75	994	182	52	1 017	34 341	169	37 084
	RB ZUSAMMEN	77	3 219	738	11 040	990	9 392	12 987	298 832	7 173	344 448
	LAND INSGESAMT	401	30 661	3 750	61 203	7 050	23 361	86 578	1 401 730	21 396	1 636 130
HESSEN											
	RB DARMSTADT										
06411	DARMSTADT,STADT	-	795	31	553	27	488	1 068	8 471	311	11 744
06412	FRANKFURT AM MAIN,STADT	4	1 306	138	5 213	822	5 955	7 451	33 641	5 526	60 056
06413	OFFENBACH AM MAIN,STADT	2	521	86	1 374	153	28	565	7 387	166	10 282
06414	WIESBADEN,STADT	6	265	36	8 889	16	229	2 627	18 719	1 111	31 898
06431	BERGSTRASSE	7	438	85	935	47	88	1 002	24 432	187	27 221
06432	DARMSTADT-DIEBURG	19	292	82	2 482	54	90	1 131	24 175	157	28 482
06433	GROSS-GERAU	3	7 550	34	1 973	160	6 754	1 317	19 638	176	37 605
06434	HOCHTAUNUSKREIS	1	276	13	577	24	29 284	3 101	18 108	338	51 722
06435	MAIN-KINZIG-KREIS	7	249	115	906	71	56	1 805	34 242	235	37 686
06436	MAIN-TAUNUS-KREIS	3	311	23	1 595	49	23 121	5 832	17 012	881	48 827
06437	ODENWALDKREIS	10	202	65	191	32	9	151	9 445	94	10 199
06438	OFFENBACH	7	493	95	920	227	320	2 496	25 135	345	30 038
06439	RHEINGAU-TAUNUS-KREIS	16	158	66	294	52	74	546	17 044	211	18 461
06440	WETTERAUKREIS	7	220	75	1 661	23	83	1 081	25 704	173	29 027
	RB ZUSAMMEN	92	13 076	944	27 563	1 757	66 579	30 173	283 153	9 911	433 248
	RB GIESSEN										
06531	GIESSEN	2	16	7	512	31	340	1 258	21 570	183	23 919
06532	LAHN-DILL-KREIS	1	127	31	510	34	1 001	1 540	25 149	135	28 528
06533	LIMBURG-WEILBURG	2	42	29	678	14	14	541	17 349	205	18 874
06534	MARBURG-BIEDENKOPF	16	262	77	489	78	11	549	21 355	195	23 032
06535	VOGELSBERGKREIS	7	178	53	248	31	11	79	11 152	113	11 872
	RB ZUSAMMEN	28	625	197	2 437	188	1 377	3 967	96 575	831	106 225
	RB KASSEL										
06611	KASSEL,STADT	2	33	18	1 178	303	371	1 069	12 879	254	16 107
06631	FULDA	14	201	118	1 086	41	111	519	18 750	220	21 060
06632	HERSFELD-ROTENBURG	13	191	149	254	74	12	54	11 429	104	12 280
06633	KASSEL, LAND	1	18	19	457	74	48	805	23 327	105	24 854
06634	SCHWALM-EDER-KREIS	11	323	51	516	48	19	104	18 948	176	20 196
06635	WALDECK-FRANKENBERG	5	136	73	282	36	5	431	17 007	156	18 131
06636	WERRA-MEISSNER-KREIS	4	76	47	183	17	5	46	9 804	93	10 275
	RB ZUSAMMEN	50	978	475	3 956	593	571	3 028	112 144	1 108	122 903
	LAND INSGESAMT	170	14 679	1 616	33 956	2 538	68 527	37 168	491 872	11 850	662 376
RHEINLAND-PFALZ											
	RB KOBLENZ										
07111	KOBLENZ,STADT	3	144	47	613	61	404	266	7 797	264	9 599
07131	AHRWEILER	73	35	39	387	13	-	220	12 738	125	13 630
07132	ALTENKIRCHEN(WESTWLD.)	2	183	94	463	22	5	306	14 026	32	15 133
07133	BAD KREUZNACH	22	155	59	410	19	9	512	14 140	89	15 415
07134	BIRKENFELD	5	125	81	287	15	7	81	8 868	97	9 566
07135	COCHEM-ZELL	35	64	80	254	27	4	172	6 817	59	7 512
07137	MAYEN-KOBLENZ	10	206	142	658	64	46	575	20 330	172	22 203
07138	NEUWIED	-	137	43	548	28	50	1 040	17 551	85	19 482
07140	RHEIN-HUNSRUECK-KREIS	11	175	185	382	72	22	152	10 657	106	11 762
07141	RHEIN-LAHN-KREIS	3	56	17	176	16	5	465	12 860	42	13 640
07143	WESTERWALDKREIS	10	112	75	349	30	5	1 128	21 230	105	23 044
	RB ZUSAMMEN	174	1 392	862	4 527	367	557	4 917	147 014	1 176	160 986
	RB TRIER										
07211	TRIER-SAARBURG	13	58	41	786	24	312	1 132	21 785	172	24 323
07231	BERNKASTEL-WITTLICH	22	113	110	450	92	3	179	11 735	115	12 819
07232	EIFELKREIS BITBURG-PRUEM	15	45	61	741	15	32	259	11 070	72	12 310
07233	VULKANEIFEL	7	86	31	164	14	12	98	6 756	45	7 213
	RB ZUSAMMEN	57	302	243	2 141	145	359	1 668	51 346	404	56 665
	RB RHEINHESSEN-PFALZ										
07311	FRANKENTHAL(PFALZ),STADT	5	32	14	75	11	7	321	3 257	44	3 766
07312	KAISERSLAUTERN,STADT	-	32	15	2 866	1	62	442	6 570	69	10 057
07313	LANDAU I.D.PFALZ,STADT	3	17	13	235	6	10	177	3 530	54	4 045
07314	LUDWIGSHAFEN A.RH.,STADT	1	645	167	357	58	31	420	11 068	197	12 944
07315	MAINZ,STADT	3	260	60	12 629	38	22	1 250	11 797	1 098	27 157
07316	NEUSTADT A.D.WSTR.,STADT	4	20	15	173	4	26	334	4 305	79	4 960
07317	PIRMASENS,STADT	2	93	17	191	9	15	212	3 569	34	4 142
07318	SPEYER,STADT	1	23	3	205	7	4	352	3 846	31	4 472
07319	WORMS,STADT	3	25	9	214	5	3	485	6 242	36	7 022
07320	ZWEIBRUECKEN,STADT	2	68	25	75	7	33	75	3 084	67	3 436
07331	ALZEY-WORMS	27	47	84	256	16	7	391	11 814	75	12 717

Anmerkungen siehe Seite 158.



Lastkraftwagen										Regierungsbezirk Statistische Kennziffer Zulassungsbezirk	
Land- und Forst- wirtschaft, Fischerei	verarbeitendes Gewerbe/ Herstellung von Waren	Bau- gewerbe/ Bau	Handel; Instandh. u. Reparatur von Kfz	Verkehr und Lagerei	sonstige wirtschaftl. Dienst- leistungen	sonstige Dienst- leistungen	Arbeit- nehmer und Nicht- erwerbs- personen	sonstige	insgesamt		
11	12	13	14	15	16	17	18	19	20		
2	52	47	75	92	3	284	737	37	1 329	05974	SOEST
12	66	46	150	85	1	275	742	64	1 441	05978	UNNA
95	722	720	1 482	857	1 027	3 717	7 061	1 295	16 976		RB ZUSAMMEN
349	3 649	2 844	8 243	4 815	2 146	21 350	34 843	3 452	81 691		LAND INSGESAMT
HESSEN											
1	14	14	53	12	5	360	165	43	667		RB DARMSTADT
11	61	22	213	128	1 176	959	786	124	3 480	06411	DARMSTADT,STADT
3	32	23	52	33	-	82	213	42	480	06412	FRANKFURT AM MAIN,STADT
9	40	15	69	48	2	337	508	28	1 056	06414	OFFENBACH AM MAIN,STADT
5	76	87	100	55	23	186	623	25	1 180	06413	WIESBADEN,STADT
15	100	60	108	96	112	293	611	56	1 451	06432	BERGSTRASSE
2	198	21	41	97	41	309	432	34	1 175	06433	DARMSTADT-DIEBURG
2	8	4	29	81	921	335	392	9	1 781	06434	GROSS-GERAU
12	86	90	176	88	31	475	987	46	1 991	06434	HOCHTAUNUSKREIS
1	44	8	96	21	3 742	372	284	30	4 598	06435	MAIN-KINZIG-KREIS
5	39	51	40	12	1	36	179	25	388	06436	MAIN-TAUNUS-KREIS
9	69	63	66	72	36	383	538	79	1 315	06437	ODENWALDKREIS
4	23	17	22	41	8	87	410	28	640	06438	OFFENBACH
6	61	55	98	13	9	318	779	31	1 370	06439	RHEINGAU-TAUNUS-KREIS
85	851	530	1 163	797	6 107	4 532	6 907	600	21 572	06440	WETTERAUKREIS
											RB ZUSAMMEN
2	7	7	69	63	176	382	595	33	1 334		RB GIESSEN
1	49	31	49	82	17	443	508	26	1 206	06531	GIESSEN
2	20	43	147	33	-	126	481	21	873	06532	LAHN-DILL-KREIS
5	77	84	70	67	2	162	475	21	963	06533	LIMBURG-WEILBURG
4	46	58	51	44	1	30	294	40	568	06534	MARBURG-BIEDENKOPF
14	199	223	386	289	196	1 143	2 353	141	4 944	06535	VOGELSBERGKREIS
											RB ZUSAMMEN
3	13	18	95	179	1	344	299	31	983		RB KASSEL
7	89	145	180	153	10	76	515	60	1 235	06611	KASSEL,STADT
3	27	91	84	39	-	6	320	29	599	06631	FULDA
3	20	36	57	193	4	360	584	29	1 286	06632	HERSFELD-ROTENBURG
9	78	64	74	71	64	37	505	23	925	06633	KASSEL, LAND
1	49	161	59	85	-	186	336	27	904	06634	SCHWALM-EDER-KREIS
1	14	52	60	55	-	11	311	28	532	06635	WALDECK-FRANKENBERG
27	290	567	609	775	79	1 020	2 870	227	6 464	06636	WERRA-MEISSNER-KREIS
126	1 340	1 320	2 158	1 861	6 382	6 695	12 130	968	32 980		RB ZUSAMMEN
											LAND INSGESAMT
RHEINLAND-PFALZ											
11	30	38	171	440	85	106	190	42	1 113		RB KOBLENZ
32	17	27	115	9	-	98	306	56	660	07111	KOBLENZ,STADT
4	69	58	106	24	-	159	277	7	704	07131	AHRWEILER
5	26	97	60	153	1	143	360	38	883	07132	ALTENKIRCHEN(WESTWLD.)
5	27	107	48	29	1	35	152	51	455	07133	BAD KREUZNACH
9	12	87	43	24	-	41	136	16	368	07134	BIRKENFELD
8	70	111	152	149	2	159	440	42	1 133	07135	COCHEM-ZELL
2	28	46	152	26	12	391	409	21	1 087	07137	MAYEN-KOBLENZ
4	75	135	79	75	1	36	187	27	619	07138	NEUWIED
1	21	40	211	14	-	185	312	24	808	07140	RHEIN-HUNSRUECK-KREIS
4	60	93	71	71	-	470	466	31	1 266	07141	RHEIN-LAHN-KREIS
85	435	839	1 208	1 014	102	1 823	3 235	355	9 096	07143	WESTERWALDKREIS
											RB ZUSAMMEN
5	26	70	116	33	39	429	450	21	1 189		RB TRIER
12	43	95	142	73	25	72	276	32	770	07211	TRIER-SAARBURG
2	53	210	102	15	1	119	246	17	765	07231	BERNKASTEL-WITTLICH
1	26	83	51	39	-	22	192	13	427	07232	EIFELKREIS BITBURG-PRUEM
20	148	458	411	160	65	642	1 164	83	3 151	07233	VULKANEIFFEL
											RB ZUSAMMEN
1	6	4	16	8	-	64	70	10	179		RB RHEINHESSEN-PFALZ
1	9	22	101	5	4	128	154	12	436	07311	FRANKENTHAL(PFALZ),STADT
3	8	7	36	9	-	20	89	7	179	07312	KAISERSLAUTERN,STADT
3	62	59	58	59	5	93	223	49	611	07313	LANDAU I.D.PFALZ,STADT
2	24	45	186	60	4	219	212	47	799	07314	LUDWIGSHAFEN A.RH.,STADT
8	10	8	43	3	7	87	114	19	299	07315	MAINZ,STADT
1	15	8	32	22	-	31	98	7	214	07316	NEUSTADT A.D.WSTR.,STADT
-	1	4	33	16	4	72	61	4	195	07317	PIRMASENS,STADT
7	4	13	26	10	2	121	131	11	325	07318	SPEYER,STADT
-	11	20	14	11	3	27	41	24	151	07319	WORMS,STADT
18	15	41	39	25	-	164	245	9	556	07320	ZWEIBRUECKEN,STADT
										07331	ALZEY-WORMS

Regierungsbezirk Statistische Kennziffer Zulassungsbezirk		Zugmaschinen									insgesamt
		Land- und Forst- wirtschaft, Fischerei	verarbei- tendes Gewerbe/ Herstellung von Waren	Bau- gewerbe/ Bau	Handel; Instandh. u. Reparatur von Kfz	Verkehr und Lagerei	sonstige wirtschaftl. Dienst- leistungen	sonstige Dienst- leistungen	Arbeit- nehmer und Nicht- erwerbs- personen	sonstige	
		21	22	23	24	25	26	27	28	29	
05974	SOEST	53	12	6	44	373	2	111	329	10	940
05978	UNNA	19	1	1	22	110	-	49	138	8	348
	RB ZUSAMMEN	213	86	32	240	1 290	96	751	1 835	107	4 650
	LAND INSGESAMT	1 610	523	266	1 524	4 791	248	3 631	8 330	425	21 348
HESSEN											
	RB DARMSTADT										
06411	DARMSTADT,STADT	3	1	-	-	24	-	17	15	7	67
06412	FRANKFURT AM MAIN,STADT	3	1	1	1	56	2	116	33	4	217
06413	OFFENBACH AM MAIN,STADT	-	1	1	10	24	-	6	8	1	51
06414	WIESBADEN,STADT	1	3	-	8	40	-	19	56	15	142
06431	BERGSTRASSE	21	1	11	19	149	-	24	195	6	426
06432	DARMSTADT-DIEBURG	19	6	1	19	24	238	22	128	10	467
06433	GROSS-GERAU	11	1	1	9	74	1	103	87	9	296
06434	HOCHTAUNUSKREIS	10	-	-	2	102	-	13	74	7	208
06435	MAIN-KINZIG-KREIS	48	2	12	21	57	-	94	244	13	491
06436	MAIN-TAUNUS-KREIS	14	1	2	1	5	293	9	46	5	376
06437	ODENWALDKREIS	17	2	-	4	6	-	3	87	3	122
06438	OFFENBACH	9	16	1	6	74	-	42	50	9	207
06439	RHEINGAU-TAUNUS-KREIS	20	2	2	1	12	-	14	138	6	195
06440	WETTERAUKREIS	62	2	-	18	23	-	35	213	8	361
	RB ZUSAMMEN	238	39	32	119	670	534	517	1 374	103	3 626
	RB GIESSEN										
06531	GIESSEN	52	2	6	4	206	26	68	139	10	513
06532	LAHN-DILL-KREIS	27	1	1	11	90	-	46	233	8	417
06533	LIMBURG-WEILBURG	23	1	19	33	69	-	52	177	6	380
06534	MARBURG-BIEDENKOPF	55	7	8	10	61	-	27	216	9	393
06535	VOGELSBERGKREIS	120	5	-	16	47	-	6	219	7	420
	RB ZUSAMMEN	277	16	34	74	473	26	199	984	40	2 123
	RB KASSEL										
06611	KASSEL,STADT	2	1	1	9	26	-	43	15	15	112
06631	FULDA	100	18	12	29	81	-	9	184	10	443
06632	HERSFELD-ROTENBURG	58	3	9	41	52	-	-	182	7	352
06633	KASSEL, LAND	65	2	1	5	82	1	67	233	8	464
06634	SCHWALM-EDER-KREIS	78	4	1	34	79	-	6	316	5	523
06635	WALDECK-FRANKENBERG	97	7	13	12	76	-	35	294	7	541
06636	WERRA-MEISSNER-KREIS	40	4	6	9	45	-	6	168	2	280
	RB ZUSAMMEN	440	39	43	139	441	1	166	1 392	54	2 715
	LAND INSGESAMT	955	94	109	332	1 584	561	882	3 750	197	8 464
RHEINLAND-PFALZ											
	RB KOBLENZ										
07111	KOBLENZ,STADT	3	1	4	33	36	3	4	19	7	110
07131	AHRWEILER	27	1	2	39	12	-	18	134	31	264
07132	ALTENKIRCHEN(WESTWLD.)	15	13	6	37	12	-	71	163	6	323
07133	BAD KREUZNACH	73	-	6	24	79	-	39	155	7	383
07134	BIRKENFELD	29	1	9	12	26	-	7	78	26	188
07135	COCHEM-ZELL	73	2	9	17	19	-	7	84	5	216
07137	MAYEN-KOBLENZ	53	13	9	60	194	-	40	133	8	510
07138	NEUWIED	16	6	17	13	68	3	100	140	2	365
07140	RHEIN-HUNSRUECK-KREIS	59	4	11	14	84	-	4	129	1	306
07141	RHEIN-LAHN-KREIS	22	2	2	2	1	1	42	148	2	222
07143	WESTERWALDKREIS	36	4	15	10	106	-	108	200	12	491
	RB ZUSAMMEN	406	47	90	261	637	7	440	1 383	107	3 378
	RB TRIER										
07211	TRIER-SAARBURG	64	2	2	7	14	-	37	201	7	334
07231	BERNKASTEL-WITTLICH	107	8	16	44	30	4	9	164	20	402
07232	EIFELKREIS BITBURG-PRUEM	219	3	33	52	19	-	28	99	7	460
07233	VULKANEIFEL	45	1	16	7	27	1	5	110	6	218
	RB ZUSAMMEN	435	14	67	110	90	5	79	574	40	1 414
	RB RHEINHESSEN-PFALZ										
07311	FRANKENTHAL (PFALZ),STADT	7	1	-	5	31	-	8	14	2	68
07312	KAISERSLAUTERN,STADT	-	-	-	5	-	1	9	24	-	39
07313	LANDAU I.D.PFALZ,STADT	8	3	1	3	13	-	7	7	2	44
07314	LUDWIGSHAFEN A.RH.,STADT	4	1	1	4	45	-	3	20	8	96
07315	MAINZ,STADT	10	-	1	3	19	1	31	37	3	95
07316	NEUSTADT A.D.WSTR.,STADT	11	-	-	37	1	-	11	33	6	99
07317	PIRMASENS,STADT	-	-	2	3	18	7	11	8	2	51
07318	SPEYER,STADT	1	-	-	1	2	5	15	8	-	32
07319	WORMS,STADT	13	-	1	7	19	-	23	38	3	104
07320	ZWEIBRUECKEN,STADT	3	2	4	2	7	-	1	7	-	26
07331	ALZEY-WORMS	129	2	7	7	21	-	15	127	2	310

Anmerkungen siehe Seite 158.

Kraftfahrzeuganhänger										Regierungsbezirk Statistische Kennziffer Zulassungsbezirk	
Land- und Forst- wirtschaft, Fischerei	verarbeitendes Gewerbe/ Herstellung von Waren	Bau- gewerbe/ Bau	Handel; Instandh. u. Reparatur von Kfz	Verkehr und Lagerei	sonstige wirtschaftl. Dienst- leistungen	sonstige Dienst- leistungen	Arbeit- nehmer und Nicht- erwerbs- personen	sonstige	insgesamt		
31	32	33	34	35	36	37	38	39	40		
22	18	23	30	177	2	111	755	19	1 157	05974	SOEST
15	67	11	23	111	-	95	838	13	1 173	05978	UNNA
71	270	194	512	974	118	1 229	6 600	180	10 148		RB ZUSAMMEN
434	1 196	935	2 699	4 204	333	6 553	32 889	871	50 114		LAND INSGESAMT
HESSEN											
1	-	4	4	10	1	39	113	23	195		RB DARMSTADT
1	22	5	17	93	71	182	399	34	824	06411	DARMSTADT,STADT
3	1	5	8	31	1	7	104	7	167	06412	FRANKFURT AM MAIN,STADT
3	6	3	40	40	1	61	282	18	454	06413	OFFENBACH AM MAIN,STADT
7	8	26	22	60	2	41	442	12	620	06414	WIESBADEN,STADT
5	18	29	27	35	249	82	476	8	929	06431	BERGSTRASSE
2	2	10	8	126	7	214	303	7	679	06432	DARMSTADT-DIEBURG
2	7	-	10	6	1	74	280	3	383	06433	GROSS-GERAU
6	18	32	101	49	1	100	736	23	1 066	06434	HOCHTAUNUSKREIS
2	3	7	3	16	5	36	195	3	270	06435	MAIN-KINZIG-KREIS
5	12	11	9	13	2	15	197	5	269	06436	MAIN-TAUNUS-KREIS
7	10	14	16	19	10	75	389	11	551	06437	ODENWALDKREIS
2	6	2	8	27	-	17	342	7	411	06438	OFFENBACH
4	15	16	36	24	1	61	556	15	728	06439	RHEINGAU-TAUNUS-KREIS
50	128	164	309	549	352	1 004	4 814	176	7 546	06440	WETTERAUKREIS
											RB ZUSAMMEN
3	4	11	36	14	18	100	517	10	713		RB GIESSEN
3	19	9	20	38	-	117	535	13	754	06531	GIESSEN
4	4	33	41	24	-	59	351	16	532	06532	LAHN-DILL-KREIS
7	28	23	12	45	-	54	418	10	597	06533	LIMBURG-WEILBURG
14	19	15	24	52	1	5	297	14	441	06534	MARBURG-BIEDENKOPF
										06535	VOGELSBERGMKREIS
31	74	91	133	173	19	335	2 118	63	3 037		RB ZUSAMMEN
											RB KASSEL
-	2	5	8	20	-	78	170	17	300	06611	KASSEL,STADT
9	25	29	43	106	1	28	454	20	715	06631	FULDA
5	16	42	20	43	1	4	311	12	454	06632	HERSFELD-ROTENBURG
8	10	17	21	113	3	95	620	11	898	06633	KASSEL, LAND
13	20	32	44	52	-	10	488	14	673	06634	SCHWALM-EDER-KREIS
13	14	42	20	39	-	65	458	17	668	06635	WALDECK-FRANKENBERG
8	14	14	20	74	-	2	299	11	442	06636	WERRA-MEISSNER-KREIS
56	101	181	176	447	5	282	2 800	102	4 150		RB ZUSAMMEN
137	303	436	618	1 169	376	1 621	9 732	341	14 733		LAND INSGESAMT
RHEINLAND-PFALZ											
3	6	10	25	49	7	15	172	18	305	07111	RB KOBLENZ
17	-	10	45	11	-	47	315	8	453	07112	KOBLENZ,STADT
7	28	17	43	24	-	64	350	7	540	07131	AHRWEILER
16	23	23	16	62	1	60	360	10	571	07132	ALTENKIRCHEN(WESTWLD.)
7	8	27	53	10	-	10	236	22	373	07133	BAD KREUZNACH
9	6	16	8	22	-	23	191	2	277	07134	BIRKENFELD
9	11	26	76	93	10	46	456	16	743	07135	COCHEM-ZELL
2	12	26	27	17	-	123	478	9	694	07137	MAYEN-KOBLENZ
11	16	40	58	61	2	6	233	5	432	07138	NEUWIED
3	5	14	14	5	-	58	330	6	435	07140	RHEIN-HUNSRLUECK-KREIS
7	27	20	25	101	-	181	506	23	890	07141	RHEIN-LAHN-KREIS
										07143	WESTERWALDKREIS
91	142	229	390	455	20	633	3 627	126	5 713		RB ZUSAMMEN
											RB TRIER
4	82	11	23	23	1	109	446	17	716	07211	TRIER-SAARBURG
25	38	17	97	42	12	30	292	13	566	07231	BERNKASTEL-WITTLICH
26	13	55	40	19	3	46	290	10	502	07232	EIFELKREIS BITBURG-PRUEM
7	8	29	43	34	-	7	201	12	341	07233	VULKANEIFFEL
62	141	112	203	118	16	192	1 229	52	2 125		RB ZUSAMMEN
											RB RHEINHESSEN-PFALZ
-	2	4	7	27	-	21	61	3	125	07311	FRANKENTHAL(PFALZ),STADT
-	1	4	13	1	-	25	135	6	185	07312	KAISERSLAUTERN,STADT
-	4	2	4	10	-	12	60	2	94	07313	LANDAU I.D.PFALZ,STADT
-	13	17	15	28	-	10	149	8	240	07314	LUDWIGSHAFEN A.RH.,STADT
-	3	10	8	49	-	64	161	16	311	07315	MAINZ,STADT
2	1	3	9	6	-	26	83	5	135	07316	NEUSTADT A.D.WSTR.,STADT
-	4	2	9	34	1	11	83	1	145	07317	PIRMASENS,STADT
2	2	3	3	8	8	28	71	2	127	07318	SPEYER,STADT
2	2	5	3	74	1	44	137	9	277	07319	WORMS,STADT
1	1	7	13	6	-	5	69	9	111	07320	ZWEIBRUECKEN,STADT
8	4	5	10	30	-	41	267	1	366	07331	ALZEY-WORMS

Regierungsbezirk Statistische Kennziffer Zulassungsbezirk	Personenkraftwagen									
	Land- und Forst- wirtschaft, Fischerei	verarbei- tendes Gewerbe/ Herstellung von Waren	Bau- gewerbe/ Bau	Handel; Instandh. u. Reparatur von Kfz	Verkehr und Lagerei	sonstige wirtschaftl. Dienst- leistungen	sonstige Dienst- leistungen	Arbeit- nehmer und Nicht- erwerbs- personen	sonstige	insgesamt
	1	2	3	4	5	6	7	8	9	10
07332 BAD DUERKHEIM	30	82	42	345	37	10	178	12 195	84	13 003
07333 DONNERSBERGKREIS	11	79	33	173	24	6	173	7 710	61	8 270
07334 GERMERSHEIM	12	933	52	691	318	6	203	12 758	87	15 060
07335 KAISERSLAUTERN	2	29	26	95	17	14	233	10 179	34	10 629
07336 KUSEL	5	51	14	73	5	-	23	8 023	51	8 245
07337 SUEDLICHE WEINSTRASSE	22	48	28	224	25	11	175	10 483	39	11 055
07338 RHEIN-PFALZ-KREIS	14	15	12	722	17	4	77	12 739	28	13 628
07339 MAINZ-BINGEN	16	272	74	495	39	59	773	17 282	78	19 088
07340 SUEDWESTPFALZ	5	115	53	153	12	10	78	10 336	52	10 814
RB ZUSAMMEN	168	2 886	756	20 247	656	340	6 372	170 787	2 298	204 510
LAND INSGESAMT	399	4 580	1 861	26 915	1 168	1 256	12 957	369 147	3 878	422 161
BADEN-WUERTTEMBERG										
RB STUTTGART										
08111 STUTTGART,STADT	19	14 025	490	3 176	192	1 115	4 955	38 182	1 940	64 094
08115 BOEBLINGEN	6	11 793	43	2 155	37	25	2 072	40 553	126	56 810
08116 ESSLINGEN	7	1 271	151	1 514	177	859	1 559	47 495	646	53 679
08117 GOEPPINGEN	18	626	211	1 009	69	172	884	25 052	222	28 263
08118 LUDWIGSBURG	21	939	101	1 471	85	325	2 036	44 110	449	49 537
08119 REMS-MURR-KREIS	8	120	35	1 025	60	38	3 710	37 834	64	42 894
08121 HEILBRONN,STADT	7	255	68	1 028	53	37	789	9 149	280	11 666
08125 HEILBRONN	27	8 552	215	6 172	107	69	797	29 925	237	46 101
08126 HOHENLOHEKREIS	38	197	40	2 521	11	7	480	10 421	76	13 791
08127 SCHWAEBISCH HALL	42	130	176	401	27	118	1 014	17 657	105	19 670
08128 MAIN-TAUBER-KREIS	28	396	170	352	32	21	312	12 605	116	14 032
08135 HEIDENHEIM	7	249	67	398	20	19	316	12 656	224	13 956
08136 OSTALBKREIS	33	831	235	1 579	96	151	673	28 908	316	32 822
RB ZUSAMMEN	261	39 384	2 002	22 801	966	2 956	19 597	354 547	4 801	447 315
RB KARLSRUHE										
08211 BADEN-BADEN,STADT	10	87	65	351	39	120	183	4 313	197	5 365
08212 KARLSRUHE,STADT	2	193	21	1 311	49	298	2 767	17 096	623	22 360
08215 KARLSRUHE	18	701	244	2 185	164	118	750	35 206	198	39 584
08216 RASTATT	30	1 865	144	593	104	90	471	22 906	161	26 364
08221 HEIDELBERG,STADT	1	323	38	478	24	99	761	7 021	146	8 891
08222 MANNHEIM,STADT	-	586	114	1 019	73	77	4 261	20 191	164	26 485
08225 NECKAR-ODENWALD-KREIS	25	174	102	572	64	18	369	14 217	99	15 640
08226 RHEIN-NECKAR-KREIS	10	268	120	1 142	205	176	29 003	42 892	451	74 267
08231 PFORZHEIM,STADT	3	381	66	680	31	89	352	7 903	189	9 694
08235 CALW	8	192	40	406	35	33	444	17 198	99	18 455
08236 ENZKREIS	4	338	82	405	60	16	754	17 348	105	19 112
08237 FREUDENSTADT	26	384	63	351	39	36	62	12 404	179	13 544
RB ZUSAMMEN	137	5 492	1 099	9 493	887	1 170	40 177	218 695	2 611	279 761
RB FREIBURG										
08311 FREIBURG I.BREISG.STADT	3	162	42	1 303	42	121	1 525	11 097	400	14 695
08315 BREISGAU-HOCHSCHWARZWALD	28	180	100	567	37	41	1 290	20 099	176	22 518
08316 EMMENDINGEN	25	114	30	515	12	13	163	12 298	63	13 233
08317 ORTENAU-KREIS	38	723	299	2 276	231	56	1 188	35 266	406	40 483
08325 ROTTWEIL	4	71	44	429	931	14	235	13 972	41	15 741
08326 SCHWARZWALD-BAAR-KREIS	11	177	103	901	60	32	1 127	20 589	334	23 334
08327 TUTTLINGEN	3	422	49	355	18	28	471	14 090	50	15 486
08335 KONSTANZ	22	311	40	914	34	29	974	23 366	229	25 919
08336 LOERRACH	12	424	60	2 081	54	266	518	19 351	202	22 968
08337 WALDSHUT	20	253	87	691	62	51	204	16 593	158	18 119
RB ZUSAMMEN	166	2 837	854	10 032	1 481	651	7 695	186 721	2 059	212 496
RB TUEBINGEN										
08415 REUTLINGEN	13	421	154	1 181	77	185	1 608	25 039	150	28 828
08416 TUEBINGEN	8	149	96	565	26	52	1 044	17 406	386	19 732
08417 ZOLLERNALBKREIS	7	300	85	589	57	35	462	21 193	136	22 864
08421 ULM,STADT	4	355	119	1 127	41	88	774	9 159	154	11 821
08425 ALB-DONAU-KREIS	23	306	121	924	80	26	321	19 002	118	20 921
08426 BIBERACH	42	335	141	588	96	6 255	192	18 534	165	26 348
08435 BODENSEEKREIS	37	561	112	597	59	125	339	20 602	345	22 777
08436 RAVENSBURG	34	305	120	1 090	93	15	958	26 853	151	29 619
08437 SIGMARINGEN	30	133	242	490	12	19	152	13 976	100	15 154
RB ZUSAMMEN	198	2 865	1 190	7 151	541	6 800	5 850	171 764	1 705	198 064
RB UNBEKANNT	-	-	-	-	-	-	-	-	-	-
LAND INSGESAMT	762	50 578	5 145	49 477	3 875	11 577	73 319	931 727	11 176	1 137 636
BAYERN										
RB OBERBAYERN										
09161 INGOLSTADT,STADT	3	25 096	56	1 049	16	168	2 041	9 918	152	38 499
09162 MUENCHEN,STADT	5	24 831	312	5 453	6 159	5 466	16 698	73 948	2 960	135 832
09163 ROSENHEIM,STADT	-	168	26	509	21	110	372	4 961	151	6 318

Anmerkungen siehe Seite 158.

Lastkraftwagen										Regierungsbezirk Statistische Kennziffer Zulassungsbezirk	
Land- und Forst- wirtschaft, Fischerei	verarbeitendes Gewerbe/ Herstellung von Waren	Bau- gewerbe/ Bau	Handel; Instandh. u. Reparatur von Kfz	Verkehr und Lagerei	sonstige wirtschaftl. Dienst- leistungen	sonstige Dienst- leistungen	Arbeit- nehmer und Nicht- erwerbs- personen	sonstige	insgesamt		
11	12	13	14	15	16	17	18	19	20		
10	22	36	55	17	2	50	279	24	495	07332	BAD DUERKHEIM
3	30	39	27	41	2	46	152	18	358	07333	DONNERSBERGKREIS
14	64	47	97	109	3	38	220	36	628	07334	GERMERSHEIM
2	11	27	27	18	-	101	282	13	481	07335	KAISERSLAUTERN
2	35	15	29	12	-	7	194	13	307	07336	KUSEL
15	33	39	60	18	1	78	253	11	508	07337	SUEDLICHE WEINSTRASSE
5	11	7	310	24	-	33	266	6	662	07338	RHEIN-PFALZ-KREIS
7	21	61	75	59	4	213	385	18	843	07339	MAINZ-BINGEN
3	38	56	32	18	-	17	282	12	458	07340	SUEDWESTPFALZ
105	430	558	1 296	544	41	1 609	3 751	350	8 684		RB ZUSAMMEN
210	1 013	1 855	2 915	1 718	208	4 074	8 150	788	20 931		LAND INSGESAMT
BADEN-WUERTTEMBERG											
15	254	231	289	166	69	417	579	127	2 147	08111	RB STUTT GART
6	56	68	116	32	17	416	638	22	1 371	08115	STUTT GART,STADT
10	207	170	183	239	127	303	932	155	2 326	08116	BOEBLINGEN
6	151	129	172	137	43	85	540	39	1 302	08117	ESSLINGEN
20	123	137	192	202	18	416	1 185	58	2 351	08118	GOEPPINGEN
2	37	42	87	41	12	1 033	649	18	1 921	08119	LUDWIGSBURG
4	35	66	232	66	3	161	247	44	858	08119	REMS-MURR-KREIS
23	155	219	155	182	-	195	602	88	1 619	08121	HEILBRONN,STADT
3	45	52	62	56	2	145	192	20	577	08125	HEILBRONN
12	48	145	97	38	5	318	323	33	1 019	08126	HOHENLOHEKREIS
12	97	83	48	51	1	78	228	37	635	08127	SCHWABESCH HALL
13	51	62	57	44	2	59	237	59	584	08128	MAIN-TAUBER-KREIS
50	182	260	200	140	17	151	361	75	1 436	08135	HEIDENHEIM
176	1 441	1 664	1 890	1 394	316	3 777	6 713	775	18 146	08136	OSTALBKREIS
											RB ZUSAMMEN
11	17	48	97	6	14	16	80	18	307	08211	RB KARLSRUHE
-	23	32	132	103	32	559	422	45	1 348	08211	BADEN-BADEN,STADT
6	88	142	300	210	12	163	799	32	1 752	08212	KARLSRUHE,STADT
30	76	93	82	101	4	151	377	20	934	08215	KARLSRUHE
5	21	11	31	7	32	127	139	20	393	08216	RASTATT
4	28	40	59	43	4	706	404	31	1 319	08221	HEIDELBERG,STADT
13	56	125	149	164	4	140	268	30	949	08222	MANNHEIM,STADT
8	58	95	124	272	29	1 779	763	55	3 183	08225	NECKAR-ODENWALD-KREIS
13	38	93	107	16	6	41	143	17	474	08226	RHEIN-NECKAR-KREIS
12	59	51	38	130	3	120	259	28	700	08231	PFORZHEIM,STADT
14	83	91	44	75	6	160	318	42	833	08235	CALW
7	60	117	50	81	-	10	236	53	614	08236	ENZKREIS
123	607	938	1 213	1 208	146	3 972	4 208	391	12 806	08237	FREUDENSTADT
											RB ZUSAMMEN
-	18	33	80	67	35	269	261	28	791	08311	RB FREIBURG
12	36	105	93	79	6	389	466	43	1 229	08311	FREIBURG I.BREISG.STADT
5	21	35	135	25	6	42	390	14	673	08315	BREISGAU-HOCHSCHWARZWALD
16	213	365	248	198	7	289	685	85	2 106	08316	EMMENDINGEN
3	27	60	47	353	-	104	167	7	768	08317	ORTENAU-KREIS
8	55	109	138	164	8	324	263	80	1 149	08325	ROTTWEIL
-	34	86	38	57	6	110	315	13	659	08326	SCHWARZWALD-BAAR-KREIS
13	44	66	73	49	5	203	637	36	1 126	08327	TUTTLINGEN
9	60	107	71	59	9	104	435	36	890	08335	KONSTANZ
3	65	143	64	57	1	71	337	35	776	08336	LOERRACH
69	573	1 109	987	1 108	83	1 905	3 956	377	10 167	08337	WALDSHUT
											RB ZUSAMMEN
18	66	154	247	204	58	379	372	46	1 544	08415	RB TUEBINGEN
10	41	58	57	42	2	224	183	26	643	08415	REUTLINGEN
8	72	135	51	124	34	122	557	35	1 138	08416	TUEBINGEN
6	69	91	202	57	5	151	190	35	806	08417	ZOLLERNALBKREIS
12	82	143	98	118	9	108	297	32	899	08421	ULM,STADT
62	104	223	90	139	745	41	294	76	1 774	08425	ALB-DONAU-KREIS
21	97	121	105	111	9	58	345	63	930	08426	BIBERACH
11	82	119	105	125	5	245	679	35	1 406	08435	BODENSEEKREIS
8	39	137	85	68	7	33	406	35	818	08436	RAVENSBURG
156	652	1 181	1 040	988	874	1 361	3 323	383	9 958	08437	SIGMARINGEN
											RB ZUSAMMEN
-	-	-	-	-	-	-	-	2	2		RB UNBEKANNT
524	3 273	4 892	5 130	4 698	1 419	11 015	18 200	1 928	51 079		LAND INSGESAMT
BAYERN											
5	41	27	85	26	2	110	157	27	480	09161	RB OBERBAYERN
12	203	181	469	84	489	1 461	1 730	220	4 849	09161	INGOLSTADT,STADT
1	92	27	66	6	15	48	142	29	426	09162	MUENCHEN,STADT
										09163	ROSENHEIM,STADT

Regierungsbezirk Statistische Kennziffer Zulassungsbezirk	Zugmaschinen									
	Land- und Forst- wirtschaft, Fischerei	verarbei- tendes Gewerbe/ Herstellung von Waren	Bau- gewerbe/ Bau	Handel; Instandh. u. Reparatur von Kfz	Verkehr und Lagerei	sonstige wirtschaftl. Dienst- leistungen	sonstige Dienst- leistungen	Arbeit- nehmer und Nicht- erwerbs- personen	sonstige	insgesamt
	21	22	23	24	25	26	27	28	29	30
07332 BAD DUERKHEIM	80	3	-	29	24	-	7	113	4	260
07333 DONNERSBERGKREIS	32	2	1	1	17	-	7	71	1	132
07334 GERMERSHEIM	40	41	-	95	129	1	6	90	8	410
07335 KAISERSLAUTERN	9	-	-	1	6	-	16	118	2	152
07336 KUSEL	28	6	7	9	20	-	-	101	-	171
07337 SUEDLICHE WEINSTRASSE	78	2	2	17	26	-	18	99	3	245
07338 RHEIN-PFALZ-KREIS	26	4	-	63	39	-	6	86	3	227
07339 MAINZ-BINGEN	101	2	13	5	68	1	44	170	3	407
07340 SUEDWESTPFALZ	30	4	12	2	19	-	3	115	5	190
RB ZUSAMMEN	610	73	52	299	524	16	241	1 286	57	3 158
LAND INSGESAMT	1 451	134	209	670	1 251	28	760	3 243	204	7 950
BADEN-WUERTEMBERG										
RB STUTT GART										
08111 STUTT GART,STADT	5	81	-	32	86	1	51	34	9	299
08115 BOEBLINGEN	24	8	-	29	18	1	53	159	8	300
08116 ESSLINGEN	37	4	19	15	114	10	39	224	27	489
08117 GOEPPINGEN	35	6	16	11	77	4	18	192	13	372
08118 LUDWIGSBURG	53	4	21	38	141	12	98	208	17	592
08119 REMS-MURR-KREIS	51	5	4	5	26	-	161	202	9	463
08121 HEILBRONN,STADT	5	8	2	38	82	-	17	27	2	181
08125 HEILBRONN	89	7	11	37	177	-	12	288	18	639
08126 HOHENLOHEKREIS	69	14	6	25	38	2	34	143	7	338
08127 SCHWAEBISCH HALL	95	15	5	67	35	-	53	257	12	539
08128 MAIN-TAUBER-KREIS	59	5	13	12	12	-	14	183	7	305
08135 HEIDENHEIM	32	4	2	16	25	-	9	94	50	232
08136 OSTALBKREIS	93	10	30	39	144	5	40	273	20	654
RB ZUSAMMEN	647	171	129	364	975	35	599	2 284	199	5 403
RB KARLSRUHE										
08211 BADEN-BADEN,STADT	6	-	7	4	-	-	2	29	3	51
08212 KARLSRUHE,STADT	1	4	-	41	32	2	83	42	13	218
08215 KARLSRUHE	31	43	11	32	171	1	21	256	7	573
08216 RASTATT	27	3	5	22	154	-	11	152	9	383
08221 HEIDELBERG,STADT	-	2	-	1	7	1	6	13	1	31
08222 MANNHEIM,STADT	3	6	3	7	17	-	81	27	6	150
08225 NECKAR-ODENWALD-KREIS	74	1	6	22	37	-	35	192	11	378
08226 RHEIN-NECKAR-KREIS	47	3	2	11	56	2	127	204	11	463
08231 PFORZHEIM,STADT	5	1	-	2	-	-	6	14	7	35
08235 CALW	21	17	2	14	81	1	12	123	11	282
08236 ENZKREIS	26	8	4	5	84	-	17	136	13	293
08237 FREUDENSTADT	50	9	4	10	92	1	2	106	35	309
RB ZUSAMMEN	291	97	44	171	731	8	403	1 294	127	3 166
RB FREIBURG										
08311 FREIBURG I.BREISG.STADT	8	-	1	5	-	2	9	16	4	45
08315 BREISGAU-HOCHSCHWARZWALD	102	6	1	29	72	1	54	285	19	569
08316 EMMENDINGEN	55	2	4	47	30	-	5	161	9	313
08317 ORTENAUKREIS	121	15	16	43	385	-	29	390	17	1 016
08325 ROTTWEIL	46	1	3	6	135	-	30	153	6	380
08326 SCHWARZWALD-BAAR-KREIS	46	1	12	68	65	-	44	171	10	417
08327 TUTTLINGEN	37	8	17	40	41	-	13	151	9	316
08335 KONSTANZ	66	1	1	14	55	1	22	183	14	357
08336 LOERRACH	43	2	6	16	16	1	15	174	11	284
08337 WALDSHUT	64	7	10	5	88	1	13	225	12	425
RB ZUSAMMEN	588	43	71	273	887	6	234	1 909	111	4 122
RB TUEBINGEN										
08415 REUTLINGEN	50	2	15	29	74	22	45	211	11	459
08416 TUEBINGEN	24	-	2	7	25	-	19	119	4	200
08417 ZOLLERNALBKREIS	50	8	47	10	49	13	23	275	9	484
08421 ULM,STADT	10	14	6	6	27	1	10	23	6	103
08425 ALB-DONAU-KREIS	80	8	14	25	96	3	11	238	15	490
08426 BIBERACH	150	13	8	14	150	-	6	272	16	629
08435 BODENSEEKREIS	81	7	13	11	51	-	10	145	23	341
08436 RAVENSBURG	139	8	16	29	116	1	17	374	15	715
08437 SIGMARINGEN	76	15	19	21	34	1	8	227	12	413
RB ZUSAMMEN	660	75	140	152	622	41	149	1 884	111	3 834
RB UNBEKANNT	-	-	-	-	-	-	-	-	-	-
LAND INSGESAMT	2 186	386	384	960	3 215	90	1 385	7 371	548	16 525
BAYERN										
RB OBERBAYERN										
09161 INGOLSTADT,STADT	5	2	4	6	11	1	7	41	6	83
09162 MUENCHEN,STADT	6	106	3	69	23	9	151	86	57	510
09163 ROSENHEIM,STADT	2	2	-	5	5	-	5	10	12	41



Kraftfahrzeuganhänger										Regierungsbezirk Statistische Kennziffer Zulassungsbezirk	
Land- und Forst- wirtschaft, Fischerei	verarbeitendes Gewerbe/ Herstellung von Waren	Bau- gewerbe/ Bau	Handel; Instandh. u. Reparatur von Kfz	Verkehr und Lagerei	sonstige wirtschaftl. Dienst- leistungen	sonstige Dienst- leistungen	Arbeit- nehmer und Nicht- erwerbs- personen	sonstige	insgesamt		
31	32	33	34	35	36	37	38	39	40		
5	12	6	27	23	-	23	284	6	386	07332	BAD DUERKHEIM
8	12	8	8	15	-	21	190	12	274	07333	DONNERSBERGKREIS
5	24	8	25	84	2	18	221	9	396	07334	GERMERSHEIM
1	5	7	11	4	-	39	254	5	326	07335	KAISERSLAUTERN
2	12	6	7	2	-	2	224	6	261	07336	KUSEL
11	9	17	16	40	1	22	249	3	368	07337	SUEDLICHE WEINSTRASSE
5	8	3	139	50	-	9	250	4	468	07338	RHEIN-PFALZ-KREIS
21	3	13	22	31	1	62	384	8	545	07339	MAINZ-BINGEN
5	14	25	15	14	4	6	288	7	378	07340	SUEDWESTPFALZ
78	136	155	364	536	18	489	3 620	122	5 518		RB ZUSAMMEN
231	419	496	957	1 109	54	1 314	8 476	300	13 356		LAND INSGESAMT
BADEN-WUERTEMBERG											
7	23	29	69	77	4	86	492	52	839	08111	RB STUTT GART
5	32	10	64	13	2	103	602	12	843	08115	STUTT GART,STADT
9	65	56	49	153	17	73	856	45	1 323	08116	BOEBLINGEN
11	24	45	22	90	5	32	518	10	757	08117	ESSLINGEN
12	14	18	67	156	22	123	745	13	1 170	08118	GOEPPINGEN
8	18	19	14	24	1	239	695	7	1 025	08119	LUDWIGSBURG
1	14	14	37	37	3	18	161	20	305	08121	REMS-MURR-KREIS
18	29	66	82	145	7	29	658	27	1 061	08121	HEILBRONN,STADT
31	28	11	12	38	-	69	260	17	466	08125	HEILBRONN
42	43	32	31	56	5	123	408	18	758	08126	HOHENLOHEKREIS
22	12	22	25	22	3	20	253	11	390	08127	SCHWABESCH HALL
11	16	22	21	40	-	26	269	45	450	08128	MAIN-TAUBER-KREIS
30	29	79	80	116	10	65	576	17	1 002	08135	HEIDENHEIM
207	347	423	573	967	79	1 006	6 493	294	10 389	08136	OSTALBKREIS
											RB ZUSAMMEN
2	1	9	6	4	-	5	74	9	110	08211	RB KARLSRUHE
-	14	6	11	12	1	126	336	29	535	08212	BADEN-BADEN,STADT
6	45	38	86	156	3	61	744	11	1 150	08212	KARLSRUHE,STADT
9	20	24	60	109	2	21	417	9	671	08215	KARLSRUHE
-	1	8	5	12	1	33	109	8	177	08216	RASTATT
2	8	15	14	18	4	198	295	18	572	08221	HEIDELBERG,STADT
12	18	55	53	84	-	30	299	13	564	08222	MANNHEIM,STADT
8	20	34	48	55	6	171	765	14	1 121	08225	NECKAR-ODENWALD-KREIS
4	6	27	13	9	-	12	123	4	198	08226	RHEIN-NECKAR-KREIS
5	17	4	20	104	7	42	341	9	549	08231	PFORZHEIM,STADT
6	26	25	25	103	2	37	420	14	658	08235	CALW
10	33	22	17	78	1	5	245	17	428	08236	ENZKREIS
64	209	267	358	744	27	741	4 168	155	6 733	08237	FREUDENSTADT
											RB ZUSAMMEN
-	6	8	20	8	-	42	206	14	304	08311	RB FREIBURG
27	16	28	51	45	10	143	516	28	864	08311	FREIBURG I.BREISG.STADT
21	17	10	57	24	-	6	280	1	416	08315	BREISGAU-HOCHSCHWARZWALD
28	148	66	83	249	2	56	750	22	1 404	08316	EMMENDINGEN
9	9	21	4	149	3	29	355	10	589	08317	ORTENAU-KREIS
11	11	28	103	59	-	85	399	16	712	08325	ROTTWEIL
2	15	27	4	30	3	22	341	4	448	08326	SCHWARZWALD-BAAR-KREIS
18	9	12	65	80	2	57	587	14	844	08327	TUTTLINGEN
8	15	26	17	26	6	31	428	12	569	08335	KONSTANZ
8	22	45	12	49	1	31	361	16	545	08336	LOERRACH
132	268	271	416	719	27	502	4 223	137	6 695	08337	WALDSHUT
											RB ZUSAMMEN
7	23	48	40	159	3	92	537	10	919	08415	RB TUEBINGEN
7	30	16	14	33	1	61	351	12	525	08416	REUTLINGEN
9	28	44	16	90	17	46	552	14	816	08417	TUEBINGEN
3	43	26	14	27	2	30	123	16	284	08417	ZOLLERNALBKREIS
31	22	29	29	72	1	72	435	12	703	08421	ULM,STADT
58	34	51	45	107	22	9	529	19	874	08425	ALB-DONAU-KREIS
23	19	35	21	62	2	23	440	26	651	08426	BIBERACH
36	72	37	108	65	-	85	706	12	1 121	08435	BODENSEEKREIS
16	15	41	56	46	3	9	401	8	595	08436	RAVENSBURG
190	286	327	343	661	51	427	4 074	129	6 488	08437	SIGMARINGEN
-	-	-	-	-	-	-	-	-	-		RB ZUSAMMEN
593	1 110	1 288	1 690	3 091	184	2 676	18 958	715	30 305		RB UNBEKANNT
											LAND INSGESAMT
BAYERN											
-	12	6	21	17	2	39	193	13	303	09161	RB OBERBAYERN
3	76	30	40	35	22	324	1 218	90	1 838	09162	INGOLSTADT,STADT
1	1	12	16	6	2	16	118	12	184	09162	MUENCHEN,STADT
										09163	ROSENHEIM,STADT



(Fortsetzung): Außerbetriebsetzungen von Personen- und Lastkraftwagen, Zugmaschinen sowie Kraftfahrzeuganhängern 2009 nach Zulassungsbezirken und Haltergruppen \*)

Regierungsbezirk Statistische Kennziffer Zulassungsbezirk	Personenkraftwagen									
	Land- und Forst- wirtschaft, Fischerei	verarbei- tendes Gewerbe/ Herstellung von Waren	Bau- gewerbe/ Bau	Handel; Instandh. u. Reparatur von Kfz	Verkehr und Lagerei	sonstige wirtschaftl. Dienst- leistungen	sonstige Dienst- leistungen	Arbeit- nehmer und Nicht- erwerbs- personen	sonstige	insgesamt
	1	2	3	4	5	6	7	8	9	10
09171 ALTOETTING	3	124	50	192	11	3	214	11 048	98	11 743
09172 BERCHTESGADENER LAND	47	8	7	198	15	40	911	10 228	36	11 490
09173 BAD TOELZ-WOLFRATSHAUSEN	13	102	48	360	15	9	680	11 284	99	12 610
09174 DACHAU	2	110	32	461	55	29	307	12 267	95	13 358
09175 EBERSBERG	36	86	33	628	37	31	643	10 189	79	11 762
09176 EICHSTAETT	16	142	89	182	49	16	79	11 342	80	11 995
09177 ERDING	25	95	53	585	95	82	233	11 640	114	12 922
09178 FREISING	12	212	46	418	134	169	1 330	14 105	47	16 473
09179 FUERSTENFELDBRUCK	3	104	126	376	8	191	708	15 810	84	17 410
09180 GARMISCH-PARTENKIRCHEN	30	26	21	399	22	137	505	7 491	123	8 754
09181 LANDSBERG AM LECH	31	272	52	340	16	15	604	10 868	50	12 248
09182 MIESBACH	13	163	55	535	17	73	155	9 563	187	10 761
09183 MUEHLDORF A.INN	23	174	78	421	30	24	51	11 034	113	11 948
09184 MUENCHEN	4	1 169	165	2 532	97	82 634	6 549	23 847	1 118	118 115
09185 NEUBURG-SCHROBENHAUSEN	72	94	131	396	333	19	208	8 706	90	10 049
09186 PFAFFENHOFEN A.D.ILM	19	192	39	430	32	23	154	11 898	67	12 854
09187 ROSENHEIM	231	459	162	1 309	60	278	453	23 501	271	26 724
09188 STARNBERG	18	149	34	442	24	112	1 702	10 892	279	13 652
09189 TRAUENSTEIN	22	255	94	480	12	33	166	17 716	195	18 973
09190 WEILHEIM-SCHONGAU	28	187	60	407	21	7	202	12 738	116	13 766
RB ZUSAMMEN	656	54 218	1 769	18 102	7 279	89 669	34 965	344 994	6 604	558 256
RB NIEDERBAYERN										
09261 LANDSHUT,STADT	2	343	21	689	4	37	220	5 048	170	6 534
09262 PASSAU,STADT	-	32	37	513	24	67	446	4 052	126	5 297
09263 STRAUBING,STADT	4	70	18	562	17	96	101	3 690	121	4 679
09271 DEGGENDORF	34	150	233	701	64	38	327	12 135	95	13 777
09272 FREYUNG-GRAFENAU	15	106	113	174	23	13	140	9 138	89	9 811
09273 KELHEIM	77	198	64	416	22	4	368	11 455	65	12 669
09274 LANDSHUT	127	191	72	628	37	12	541	14 901	80	16 589
09275 PASSAU	166	92	63	418	14	340	968	19 969	66	22 096
09276 REGEN	72	121	125	134	31	12	36	8 518	132	9 181
09277 ROTTAL-INN	356	162	435	418	38	36	391	11 763	162	13 761
09278 STRAUBING-BOGEN	50	78	60	163	26	12	66	10 323	51	10 829
09279 DINGOLFING-LANDAU	44	1 243	23	2 833	106	8	48	9 683	43	14 031
RB ZUSAMMEN	947	2 786	1 264	7 649	406	675	3 652	120 675	1 200	139 254
RB OBERPFALZ										
09361 AMBERG,STADT	4	83	28	481	6	12	192	3 712	71	4 589
09362 REGENSBURG,STADT	2	1 463	102	1 283	151	2 447	1 407	9 386	590	16 831
09363 WEIDEN I.D.OPF.,STADT	4	77	39	597	22	5	228	3 706	54	4 732
09371 AMBERG-SULZBACH	25	122	71	302	30	28	143	10 752	77	11 550
09372 CHAM	61	175	239	724	51	9	209	14 207	176	15 851
09373 NEUMARKT I.D.OPF.	30	180	280	1 521	45	42	190	11 540	107	13 935
09374 NEUSTADT A.D.WALDNAAB	63	113	63	217	27	18	160	10 829	49	11 539
09375 REGENSBURG	18	416	118	364	131	27	359	18 153	124	19 710
09376 SCHWANDORF	40	104	83	533	40	26	556	15 135	156	16 673
09377 TIRSCHENREUTH	18	94	94	152	24	56	31	8 262	80	8 811
RB ZUSAMMEN	265	2 827	1 117	6 174	527	2 670	3 475	105 682	1 484	124 221
RB OBERFRANKEN										
09461 BAMBERG,STADT	1	86	24	501	10	72	367	4 623	171	5 855
09462 BAYREUTH,STADT	4	147	78	631	17	93	255	5 093	361	6 679
09463 COBURG,STADT	3	161	22	453	16	97	51	3 272	183	4 258
09464 HOF,STADT	-	58	23	554	62	5	233	4 075	83	5 093
09471 BAMBERG	15	190	124	192	25	5	382	13 688	63	14 684
09472 BAYREUTH	15	165	114	262	32	9	97	11 574	91	12 359
09473 COBURG	22	170	47	170	13	19	131	8 723	56	9 351
09474 FORCHHEIM	8	33	49	260	26	3	311	10 547	59	11 296
09475 HOF	43	185	41	209	38	3	275	10 813	74	11 681
09476 KRONACH	17	233	53	222	29	4	90	7 439	101	8 188
09477 KULMBACH	55	320	53	284	39	23	149	7 503	85	8 511
09478 LICHTENFELS	7	93	39	229	14	7	222	6 708	74	7 393
09479 WUNSIEDEL I.FICHTELGEB.	8	128	55	895	27	103	160	8 240	147	9 763
RB ZUSAMMEN	198	1 969	722	4 862	348	443	2 723	102 298	1 548	115 111
RB MITTELFRANKEN										
09561 ANSBACH,STADT	6	58	18	349	6	118	70	3 288	94	4 007
09562 ERLANGEN,STADT	2	280	45	438	74	120	215	6 602	187	7 963
09563 FUERTH,STADT	2	174	32	1 186	47	13	405	7 929	102	9 890
09564 NUERNBERG,STADT	10	880	285	3 510	232	1 619	1 787	30 232	1 239	39 794
09565 SCHWABACH,STADT	2	101	15	1 002	13	14	105	3 150	41	4 443
09571 ANSBACH	72	248	156	551	46	27	217	17 037	113	18 467
09572 ERLANGEN-HOECHSTADT	1	513	35	234	18	38	229	11 056	48	12 172
09573 FUERTH	3	170	39	194	8	4	127	9 760	61	10 366
09574 NUERNBERGER LAND	5	161	46	693	28	199	445	14 550	133	16 260
09575 NEUSTADT/AISCH-WINDSHEIM	90	91	61	262	57	16	112	9 097	63	9 849
09576 ROTH	10	113	61	638	426	26	37	11 427	106	12 844
09577 WEISSENBURG-GUNZENHAUSEN	51	134	73	897	50	11	75	8 668	86	10 045
RB ZUSAMMEN	254	2 923	866	9 954	1 005	2 205	3 824	132 796	2 273	156 100

Anmerkungen siehe Seite 158.



Lastkraftwagen										Regierungsbezirk Statistische Kennziffer Zulassungsbezirk
Land- und Forst- wirtschaft, Fischerei	verarbeitendes Gewerbe/ Herstellung von Waren	Bau- gewerbe/ Bau	Handel; Instandh. u. Reparatur von Kfz	Verkehr und Lagerei	sonstige wirtschaftl. Dienst- leistungen	sonstige Dienst- leistungen	Arbeit- nehmer und Nicht- erwerbs- personen	sonstige	insgesamt	
11	12	13	14	15	16	17	18	19	20	
1	48	44	20	17	-	105	311	22	568	09171 ALTOETTING
-	7	52	11	6	5	282	236	2	601	09172 BERCHTESGADENER LAND
16	37	92	43	26	4	138	392	14	762	09173 BAD TOELZ-WOLFRATSHAUSEN
7	22	48	46	44	7	87	356	20	637	09174 DACHAU
6	31	55	36	56	2	161	226	6	579	09175 EBERSBERG
2	47	161	75	54	1	26	268	42	676	09176 EICHSTAETT
14	31	93	45	130	8	49	424	41	835	09177 ERDING
2	85	38	43	145	5	443	358	25	1 144	09178 FREISING
2	19	63	33	19	19	158	486	21	820	09179 FUERSTENFELDBRUCK
7	13	52	46	21	9	207	217	17	589	09180 GARMISCH-PARTENKIRCHEN
28	42	70	68	43	1	194	288	6	740	09181 LANDSBERG AM LECH
4	49	110	44	68	6	21	291	32	625	09182 MIESBACH
5	68	74	223	74	2	8	352	53	859	09183 MUEHLDORF A.INN
16	128	108	138	64	3 746	711	450	161	5 522	09184 MUENCHEN
30	43	160	70	93	14	65	166	25	666	09185 NEUBURG-SCHROBENHAUSEN
13	64	47	104	186	6	56	361	31	868	09186 PFAFFENHOFEN A.D.ILM
33	108	182	233	83	42	219	585	79	1 564	09187 ROSENHEIM
14	38	41	33	16	10	147	255	26	580	09188 STARNBERG
19	92	261	103	57	38	48	606	49	1 273	09189 TRAUNSTEIN
5	37	145	37	41	-	53	450	27	795	09190 WEILHEIM-SCHONGAU
242	1 345	2 131	2 071	1 359	4 431	4 797	9 107	975	26 458	RB ZUSAMMEN
1	14	11	66	8	2	26	171	40	339	RB NIEDERBAYERN
-	22	86	74	17	16	102	75	9	401	09261 LANDSHUT,STADT
8	33	17	151	66	26	15	122	14	452	09262 PASSAU,STADT
1	43	282	92	91	11	121	406	29	1 076	09263 STRAUBING,STADT
7	44	174	27	57	1	89	308	14	721	09271 DEGGENDORF
49	38	141	39	59	-	134	290	15	765	09272 FREYUNG-GRAFENAU
30	86	170	53	116	7	247	423	20	1 152	09273 KELHEIM
11	77	92	78	64	80	523	514	21	1 460	09274 LANDSHUT
8	89	195	27	65	5	9	220	20	638	09275 PASSAU
18	111	216	91	116	10	125	242	48	977	09276 REGEN
16	58	122	58	92	3	34	328	18	729	09277 ROTTAL-INN
23	57	64	31	138	3	36	316	19	687	09278 STRAUBING-BOGEN
172	672	1 570	787	889	164	1 461	3 415	267	9 397	09279 DINGOLFING-LANDAU
2	19	39	32	9	-	39	47	8	195	RB ZUSAMMEN
-	28	34	112	43	251	225	123	67	883	RB OBERPFALZ
-	33	61	48	34	1	72	57	23	329	09361 AMBERG,STADT
17	62	135	191	121	3	123	163	32	847	09362 REGENSBURG,STADT
30	147	517	101	137	5	108	283	43	1 371	09363 WEIDEN I.D.OPF.,STADT
18	59	317	118	79	3	44	264	25	927	09371 AMBERG-SULZBACH
30	56	167	23	53	2	44	283	24	682	09372 CHAM
31	55	133	80	228	5	83	295	17	927	09373 NEUMARKT I.D.OPF.
16	72	161	68	112	3	209	247	49	937	09374 NEUSTADT A.D.WALDNAAB
7	48	203	61	43	2	9	181	32	586	09375 REGENSBURG
151	579	1 767	834	859	275	956	1 943	320	7 684	09376 SCHWANDORF
5	25	38	79	24	13	79	68	42	373	09377 TIRSCHENREUTH
22	22	81	207	134	16	57	95	41	675	RB OBERFRANKEN
-	33	37	63	13	20	16	56	21	259	09461 BAMBERG,STADT
-	18	18	48	57	-	46	96	15	298	09462 BAYREUTH,STADT
12	59	162	34	153	-	154	256	32	862	09463 COBURG,STADT
25	59	139	51	104	-	30	300	24	732	09464 HOF,STADT
11	65	98	61	69	-	37	174	13	528	09471 BAMBERG
8	12	48	34	57	2	108	197	13	479	09472 BAYREUTH
-	31	135	48	97	1	106	283	23	724	09473 COBURG
12	63	150	47	67	-	23	107	33	502	09474 FORCHHEIM
10	87	96	85	69	1	25	143	33	549	09475 HOF
7	40	94	34	43	-	101	102	50	471	09476 KRONACH
3	26	113	44	40	2	40	146	35	449	09477 KULMBACH
115	540	1 209	835	927	55	822	2 023	375	6 901	09478 LICHTENFELS
1	12	13	50	18	6	6	84	18	208	09479 WUNSIEDEL I.FICHTELGEB.
2	25	59	62	24	5	40	88	22	327	RB MITTELFRANKEN
2	144	40	125	31	-	106	262	14	724	09561 ANSBACH,STADT
33	266	222	389	394	588	395	788	181	3 256	09562 ERLANGEN,STADT
7	16	18	65	7	1	22	53	12	201	09563 FUERTH,STADT
23	114	230	144	81	4	94	286	39	1 015	09564 NUERNBERG,STADT
-	40	65	34	44	6	47	236	15	487	09565 SCHWABACH,STADT
1	51	52	37	15	5	38	275	28	502	09571 ANSBACH
13	48	93	110	55	7	178	380	17	901	09572 ERLANGEN-HOECHSTADT
4	68	115	47	42	13	41	279	17	626	09573 FUERTH
12	45	113	97	235	3	11	262	33	811	09574 NUERNBERGER LAND
12	46	133	124	101	2	15	132	25	590	09575 NEUSTADT/AISCH-WINDSHEIM
110	875	1 153	1 284	1 047	640	993	3 125	421	9 648	09576 ROTH
										09577 WEISSENBURG-GUNZENHAUSEN
										RB ZUSAMMEN

Regierungsbezirk Statistische Kennziffer Zulassungsbezirk	Zugmaschinen									
	Land- und Forst- wirtschaft, Fischerei	verarbei- tendes Gewerbe/ Herstellung von Waren	Bau- gewerbe/ Bau	Handel; Instandh. u. Reparatur von Kfz	Verkehr und Lagerei	sonstige wirtschaftl. Dienst- leistungen	sonstige Dienst- leistungen	Arbeit- nehmer und Nicht- erwerbs- personen	sonstige	insgesamt
	21	22	23	24	25	26	27	28	29	30
09171 ALTOETTING	26	17	8	2	32	-	27	178	4	294
09172 BERCHTESGADENER LAND	43	1	1	-	34	-	95	87	6	267
09173 BAD TOELZ-WOLFRATSHAUSEN	49	1	8	2	11	-	17	115	8	211
09174 DACHAU	40	5	3	5	37	1	12	143	8	254
09175 EBERSBERG	83	-	3	11	46	-	25	63	11	242
09176 EICHSTAETT	156	1	19	29	65	-	2	122	47	441
09177 ERDING	292	1	9	9	50	3	13	61	5	443
09178 FREISING	82	-	6	6	68	11	117	152	9	451
09179 FUERSTENFELDBRUCK	11	1	3	5	8	-	19	90	2	139
09180 GARMISCH-PARTENKIRCHEN	53	1	7	7	72	1	28	53	4	226
09181 LANDSBERG AM LECH	84	4	3	47	20	-	19	70	7	254
09182 MIESBACH	65	3	3	1	13	-	3	112	7	207
09183 MUEHLDORF A.INN	180	6	8	28	41	-	2	105	13	383
09184 MUENCHEN	22	24	17	41	16	1	112	116	17	366
09185 NEUBURG-SCHROBENHAUSEN	165	6	25	8	54	26	7	53	13	357
09186 PFAFFENHOFEN A.D.ILM	146	12	14	36	173	6	55	168	9	619
09187 ROSENHEIM	207	6	5	37	225	1	285	167	20	953
09188 STARNBERG	44	2	19	3	5	-	25	71	10	179
09189 TRAUNSTEIN	194	9	25	15	32	183	3	204	10	675
09190 WEILHEIM-SCHONGAU	55	3	16	16	25	-	7	152	12	286
RB ZUSAMMEN	2 010	213	209	388	1 066	243	1 036	2 419	297	7 881
RB NIEDERBAYERN										
09261 LANDSHUT,STADT	1	11	-	2	1	-	7	17	6	45
09262 PASSAU,STADT	5	13	19	4	16	-	16	20	4	97
09263 STRAUBING,STADT	6	8	1	29	16	3	4	17	6	90
09271 DEGGENDORF	141	10	82	10	52	1	42	197	24	559
09272 FREYUNG-GRAFENAU	147	8	9	3	25	-	25	218	10	445
09273 KELHEIM	186	8	6	7	31	1	38	104	8	389
09274 LANDSHUT	377	24	13	77	127	1	56	142	12	829
09275 PASSAU	357	6	9	26	100	-	144	249	12	903
09276 REGEN	172	13	10	5	32	-	2	134	12	380
09277 ROTTAL-INN	433	6	17	69	65	3	32	95	8	728
09278 STRAUBING-BOGEN	327	3	7	3	49	1	3	125	11	529
09279 DINGOLFING-LANDAU	199	5	11	12	111	1	4	205	6	554
RB ZUSAMMEN	2 351	115	184	247	625	11	373	1 523	119	5 548
RB OBERPFALZ										
09361 AMBERG,STADT	3	1	4	4	31	-	1	4	3	51
09362 REGENSBURG,STADT	3	4	1	6	57	-	28	14	5	118
09363 WEIDEN I.D.OPF.,STADT	3	5	3	6	39	-	34	9	-	99
09371 AMBERG-SULZBACH	142	8	5	47	84	2	34	82	9	413
09372 CHAM	359	8	41	31	72	1	22	213	13	760
09373 NEUMARKT I.D.OPF.	138	2	100	40	71	-	15	165	5	536
09374 NEUSTADT A.D.WALDNAAB	158	3	10	13	79	1	8	161	6	439
09375 REGENSBURG	203	11	5	19	245	-	15	203	7	708
09376 SCHWANDORF	198	7	13	47	239	-	98	225	19	846
09377 TIRSCHENREUTH	91	5	4	4	42	-	3	145	16	310
RB ZUSAMMEN	1 298	54	186	217	959	4	258	1 221	83	4 280
RB OBERFRANKEN										
09461 BAMBERG,STADT	7	1	2	9	40	1	20	18	3	101
09462 BAYREUTH,STADT	3	1	14	9	7	1	7	9	12	63
09463 COBURG,STADT	-	-	-	1	4	3	1	4	3	16
09464 HOF,STADT	1	-	3	17	23	-	6	8	7	65
09471 BAMBERG	76	2	11	7	66	-	9	167	5	343
09472 BAYREUTH	95	1	8	12	38	-	4	209	6	373
09473 COBURG	57	20	12	11	57	-	1	101	5	264
09474 FORCHHEIM	68	-	-	5	56	-	14	112	8	263
09475 HOF	114	6	4	30	45	1	9	102	5	316
09476 KRONACH	83	8	6	21	37	-	-	73	8	236
09477 KULMBACH	73	3	6	17	107	-	-	57	13	276
09478 LICHTENFELS	49	6	2	15	27	-	18	83	7	207
09479 WUNSIEDEL I.FICHTELGEB.	80	4	5	4	13	1	7	69	8	191
RB ZUSAMMEN	706	52	73	158	520	7	96	1 012	90	2 714
RB MITTELFRANKEN										
09561 ANSBACH,STADT	8	2	-	21	16	12	1	23	6	89
09562 ERLANGEN,STADT	2	-	16	5	2	-	1	15	3	44
09563 FUERTH,STADT	5	-	-	6	13	-	10	10	2	46
09564 NUERNBERG,STADT	15	11	2	33	93	216	35	46	33	484
09565 SCHWABACH,STADT	3	-	-	-	5	-	7	10	2	27
09571 ANSBACH	336	9	39	59	100	-	28	183	10	764
09572 ERLANGEN-HOECHSTADT	23	4	12	5	65	-	5	114	10	238
09573 FUERTH	29	2	4	1	7	-	7	48	3	101
09574 NUERNBERGER LAND	34	12	3	10	39	3	25	140	9	275
09575 NEUSTADT/AISCH-WINDSHEIM	151	7	4	13	80	-	7	152	7	421
09576 ROTH	80	3	24	14	135	-	2	92	4	354
09577 WEISSENBURG-GUNZENHAUSEN	89	1	14	28	105	-	6	167	7	417
RB ZUSAMMEN	775	51	118	195	660	231	134	1 000	96	3 260

Anmerkungen siehe Seite 158.

Kraftfahrzeughänger										Regierungsbezirk Statistische Kennziffer Zulassungsbezirk
Land- und Forst- wirtschaft, Fischerei	verarbei- tendes Gewerbe/ Herstellung von Waren	Bau- gewerbe/ Bau	Handel; Instandh. u. Reparatur von Kfz	Verkehr und Lagerei	sonstige wirtschaftl. Dienst- leistungen	sonstige Dienst- leistungen	Arbeit- nehmer und Nicht- erwerbs- personen	sonstige	insgesamt	
31	32	33	34	35	36	37	38	39	40	
3	14	12	10	32	-	45	371	9	496	09171 ALTOETTING
4	5	7	8	46	11	83	204	4	372	09172 BERCHTESGADENER LAND
6	3	17	10	22	2	36	277	7	380	09173 BAD TOELZ-WOLFRATSHAUSEN
4	4	21	48	21	3	25	331	8	465	09174 DACHAU
10	8	10	16	83	2	31	194	8	362	09175 EBERSBERG
23	22	32	52	33	-	5	283	66	516	09176 EICHSTAETT
27	5	16	19	48	16	18	217	10	376	09177 ERDING
13	6	19	12	28	2	158	318	9	565	09178 FREISING
2	2	11	12	7	1	36	397	9	477	09179 FUERSTENFELDBRUCK
13	3	13	9	34	2	45	149	13	281	09180 GARMISCH-PARTENKIRCHEN
20	25	19	21	23	-	54	287	8	457	09181 LANDSBERG AM LECH
14	6	21	9	23	6	3	216	16	314	09182 MIESBACH
30	12	16	21	43	1	7	288	14	432	09183 MUEHLDORF A.INN
4	10	87	38	26	2	165	470	20	822	09184 MUENCHEN
28	24	29	31	85	31	10	188	11	437	09185 NEUBURG-SCHROBENHAUSEN
32	18	31	21	146	9	51	315	5	628	09186 PFAFFENHOFEN A.D.ILM
49	21	40	78	111	6	176	545	35	1 061	09187 ROSENHEIM
7	6	24	18	7	1	44	239	19	365	09188 STARNBERG
34	62	38	41	36	56	13	404	13	697	09189 TRAUNSTEIN
18	9	49	32	30	-	19	364	16	537	09190 WEILHEIM-SCHONGAU
345	354	560	583	942	177	1 403	7 586	415	12 365	RB ZUSAMMEN
2	4	-	12	5	3	5	107	8	146	RB NIEDERBAYERN
-	15	11	13	3	1	29	97	6	175	09261 LANDSHUT,STADT
2	36	6	15	12	1	8	68	10	158	09262 PASSAU,STADT
12	10	111	23	40	1	19	306	21	543	09263 STRAUBING,STADT
10	34	52	11	42	2	43	250	10	454	09271 DEGGENDORF
27	15	38	15	21	-	36	245	8	405	09272 FREYUNG-GRAFENAU
59	41	49	30	71	3	80	374	14	721	09273 KELHEIM
52	22	31	47	87	3	223	499	11	975	09274 LANDSHUT
28	20	48	5	23	-	2	191	13	330	09275 PASSAU
48	34	54	41	39	4	83	255	8	566	09276 REGEN
38	19	20	39	37	2	1	267	7	430	09277 ROTTAL-INN
36	9	13	17	75	-	6	299	4	459	09278 STRAUBING-BOGEN
314	259	433	268	455	20	535	2 958	120	5 362	09279 DINGOLFING-LANDAU
2	-	8	7	5	-	4	76	11	113	RB ZUSAMMEN
-	2	20	18	45	5	61	137	18	306	RB OBERPFALZ
-	2	17	17	30	-	14	61	6	147	09361 AMBERG,STADT
21	13	24	33	58	3	34	255	21	462	09362 REGENSBURG,STADT
53	28	152	24	82	1	31	325	19	715	09363 WEIDEN I.D.OPF.,STADT
19	7	105	66	68	1	14	271	15	566	09371 AMBERG-SULZBACH
24	13	25	15	57	2	14	273	7	430	09372 CHAM
18	16	27	50	147	2	28	399	4	691	09373 NEUMARKT I.D.OPF.
35	14	61	54	187	3	61	370	20	805	09374 NEUSTADT A.D.WALDNAAB
16	18	47	53	35	-	3	176	14	362	09375 REGENSBURG
188	113	486	337	714	17	264	2 343	135	4 597	09376 SCHWANDORF
4	3	4	16	17	1	33	65	7	150	09377 TIRSCHENREUTH
1	3	7	14	8	1	19	76	19	148	RB ZUSAMMEN
1	5	6	4	24	2	14	51	6	113	RB OBERFRANKEN
-	2	9	8	11	-	9	57	11	107	09461 BAMBERG,STADT
15	23	30	15	76	-	30	289	2	480	09462 BAYREUTH,STADT
13	8	20	18	52	1	12	287	9	420	09463 COBURG,STADT
8	41	18	23	50	1	8	182	3	334	09464 HOF,STADT
7	2	11	37	55	-	20	215	6	353	09471 BAMBERG
14	8	32	16	53	1	25	230	4	383	09472 BAYREUTH
4	26	26	9	51	-	5	131	22	274	09473 COBURG
11	29	14	8	91	2	8	162	9	334	09474 FORCHHEIM
5	25	27	17	27	-	25	139	15	280	09475 HOF
10	6	17	14	20	1	12	199	10	289	09476 KRONACH
93	181	221	199	535	10	220	2 083	123	3 665	09477 KULMBACH
-	2	2	29	21	13	1	90	13	171	09478 LICHTENFELS
-	6	23	36	2	1	5	141	6	220	09479 WUNSIEDEL I.FICHTELGEB.
2	2	6	21	22	2	19	170	5	249	RB MITTELFRANKEN
5	32	51	73	143	297	104	590	83	1 378	09561 ANSBACH,STADT
5	2	4	10	4	1	12	52	4	94	09562 ERLANGEN,STADT
41	32	74	50	80	4	40	424	18	763	09563 FUERTH,STADT
2	7	37	57	64	-	12	284	9	472	09564 NUERNBERG,STADT
4	4	22	13	9	-	3	219	6	280	09565 SCHWABACH,STADT
9	16	14	23	39	5	67	312	13	498	09571 ANSBACH
36	27	24	20	34	4	13	269	13	440	09572 ERLANGEN-HOECHSTADT
9	24	41	16	183	-	5	268	10	556	09573 FUERTH
26	13	23	41	80	2	7	237	13	442	09574 NUERNBERGER LAND
139	167	321	389	681	329	288	3 056	193	5 563	09575 NEUSTADT/AISCH-WINDSHEIM
										09576 ROTH
										09577 WEISSENBURG-GUNZENHAUSEN
										RB ZUSAMMEN

Regierungsbezirk Statistische Kennziffer Zulassungsbezirk	Personenkraftwagen										
	Land- und Forst- wirtschaft, Fischerei	verarbei- tendes Gewerbe/ Herstellung von Waren	Bau- gewerbe/ Bau	Handel; Instandh. u. Reparatur von Kfz	Verkehr und Lagerei	sonstige wirtschaftl. Dienst- leistungen	sonstige Dienst- leistungen	Arbeit- nehmer und Nicht- erwerbs- personen	sonstige	insgesamt	
	1	2	3	4	5	6	7	8	9	10	
RB UNTERFRANKEN											
09661	ASCHAFFENBURG,STADT	1	104	40	521	161	1 710	874	5 133	119	8 663
09662	SCHWEINFURT,STADT	-	172	37	309	1	15	416	3 650	117	4 717
09663	WUERZBURG,STADT	1	267	49	1 215	62	194	301	7 929	456	10 474
09671	ASCHAFFENBURG	6	280	154	495	36	33	795	15 651	86	17 536
09672	BAD KISSINGEN	59	139	121	243	49	43	111	10 813	234	11 812
09673	RHOEN-GRABFELD	22	132	67	337	42	24	80	8 150	135	8 989
09674	HASSBERGE	27	164	76	268	32	13	98	8 662	98	9 438
09675	KITZINGEN	74	83	37	427	39	19	270	8 415	114	9 478
09676	MILTENBERG	6	147	83	355	14	6	454	12 111	101	13 277
09677	MAIN-SPESSART	19	254	171	371	42	26	272	12 926	119	14 200
09678	SCHWEINFURT	17	42	19	159	40	5	212	11 390	16	11 900
09679	WUERZBURG	8	226	35	202	17	21	667	14 806	82	16 064
	RB ZUSAMMEN	240	2 010	889	4 902	535	2 109	4 550	119 636	1 677	136 548
RB SCHWABEN											
09761	AUGSBURG,STADT	-	347	43	2 193	29	80	1 310	18 684	433	23 119
09762	KAUFBEUREN,STADT	2	60	20	193	15	18	59	3 913	62	4 342
09763	KEMPTEN(ALLGAEU),STADT	8	82	20	1 034	143	28	179	5 718	102	7 314
09764	MEMMINGEN,STADT	4	172	95	591	12	7	105	3 609	45	4 640
09771	AICHACH-FRIEDBERG	82	236	137	431	40	27	265	12 016	103	13 337
09772	AUGSBURG	17	443	198	981	112	48	515	23 322	157	25 793
09773	DILLINGEN A.D.DONAU	17	112	84	279	15	5	170	9 789	87	10 558
09774	GUENZBURG	19	223	173	544	61	44	174	12 671	169	14 078
09775	NEU-ULM	8	281	160	957	109	108	450	16 275	141	18 489
09776	LINDAU (BODENSEE)	124	285	76	479	60	43	190	7 251	218	8 726
09777	OSTALLGAEU	38	286	121	516	38	39	111	13 647	147	14 943
09778	UNTERALLGAEU	36	142	119	321	95	14	276	13 939	83	15 025
09779	DONAU-RIES	111	332	87	506	40	16	167	12 719	96	14 074
09780	OBERALLGAEU	89	247	94	360	36	25	388	15 688	241	17 168
	RB ZUSAMMEN	555	3 248	1 427	9 385	805	502	4 359	169 241	2 084	191 606
	LAND INSGESAMT	3 115	69 981	8 054	61 028	10 905	98 273	57 548	1 095 322	16 870	1 421 096
SAARLAND											
10041	SAARBRUECKEN,STADTVERB.	2	78	46	2 703	28	526	2 010	29 493	342	35 228
10042	MERZIG-WADERN	4	116	61	334	30	14	168	11 200	84	12 011
10043	NEUNKIRCHEN	2	82	82	395	36	74	209	13 834	70	14 784
10044	SAARLOUIS	2	313	14	485	17	153	802	20 585	34	22 405
10045	SAAR-PFALZ-KREIS	1	113	60	694	48	416	574	14 613	114	16 633
10046	SANKT WENDEL	4	70	45	607	15	12	126	9 965	57	10 901
	LAND INSGESAMT	15	772	308	5 218	174	1 195	3 889	99 690	701	111 962
BERLIN											
11000	BERLIN	26	2 041	1 001	7 619	939	6 673	7 614	155 612	4 254	185 779
	LAND INSGESAMT	26	2 041	1 001	7 619	939	6 673	7 614	155 612	4 254	185 779
BRANDENBURG											
12051	BRANDENBURG/HAVEL,STADT	1	44	44	169	13	7	140	4 777	106	5 301
12052	COTTBUS,STADT	7	113	50	356	41	8	179	6 435	238	7 427
12053	FRANKFURT/ODER,STADT	-	9	15	160	8	-	133	4 089	162	4 576
12054	POTSDAM,STADT	2	9	29	323	19	16	736	8 712	461	10 307
12060	BARNIM	20	46	118	311	35	1	452	13 958	167	15 108
12061	DAHME-SPREEWALD	18	73	106	360	98	14	354	13 170	192	14 385
12062	ELBE-ELSTER	19	36	78	140	12	10	168	9 309	97	9 869
12063	HAVELLAND	24	45	68	531	20	9	347	13 067	123	14 234
12064	MAERKISCH-ODERLAND	14	29	95	309	53	12	463	15 394	179	16 548
12065	OBERHAVEL	23	65	78	320	63	10	425	16 028	171	17 183
12066	OBERSPREEWALD-LAUSITZ	4	90	56	194	23	9	178	9 346	186	10 086
12067	ODER-SPREE	12	105	153	309	45	14	269	14 828	219	15 954
12068	OSTPRIGNITZ-RUPPIN	20	33	53	175	26	16	334	8 320	125	9 102
12069	POTSDAM-MITTELMARK	76	68	194	628	36	20	449	16 803	208	18 482
12070	PRIGNITZ	26	23	56	195	26	2	212	6 675	70	7 285
12071	SPREE-NEISSE	8	36	61	222	34	26	248	10 183	169	10 987
12072	TELTOW-FLAEMING	18	126	31	585	44	3	589	13 721	330	15 447
12073	UCKERMARK	30	10	13	265	15	1	478	10 439	69	11 320
	LAND INSGESAMT	322	960	1 298	5 552	611	178	6 154	195 254	3 272	213 601
MECKLENBURG-VORPOMMERN											
13001	GREIFSWALD, STADT	2	13	23	108	3	31	91	3 134	163	3 568
13002	NEUBRANDENBURG, STADT	1	27	41	201	17	16	254	4 484	93	5 134
13003	ROSTOCK, STADT	2	43	34	517	54	126	720	10 870	269	12 635
13004	SCHWERIN, STADT	4	39	50	296	20	41	335	5 546	495	6 826
13005	STRALSUND, STADT	-	4	27	164	12	30	153	3 551	113	4 054
13006	WISMAR, STADT	-	24	12	86	8	7	115	2 764	30	3 046

Anmerkungen siehe Seite 158.

Lastkraftwagen										Regierungsbezirk Statistische Kennziffer Zulassungsbezirk
Land- und Forst- wirtschaft, Fischerei	verarbeitendes Gewerbe/ Herstellung von Waren	Bau- gewerbe/ Bau	Handel; Instandh. u. Reparatur von Kfz	Verkehr und Lagerei	sonstige wirtschaftl. Dienst- leistungen	sonstige Dienst- leistungen	Arbeit- nehmer und Nicht- erwerbs- personen	sonstige	insgesamt	
11	12	13	14	15	16	17	18	19	20	
3	48	51	71	31	142	61	106	23	536	09661 RB UNTERFRANKEN
-	10	7	15	5	-	87	48	16	188	09662 ASCHAFFENBURG,STADT
6	55	51	168	79	13	90	152	58	672	09663 SCHWEINFURT,STADT
6	53	106	66	63	13	256	409	37	1 009	09663 WUERZBURG,STADT
20	77	193	46	124	11	44	139	21	675	09671 ASCHAFFENBURG
19	62	98	58	42	15	13	111	26	444	09672 BAD KISSINGEN
21	46	168	34	61	8	36	195	23	592	09673 RHOEN-GRABFELD
24	28	47	36	72	1	161	253	26	648	09674 HASSBERGE
5	45	60	57	24	2	109	331	29	662	09675 KITZINGEN
26	76	223	57	87	4	100	219	37	829	09676 MILTENBERG
4	32	40	24	163	6	103	305	14	691	09677 MAIN-SPESSART
6	25	96	37	44	1	236	265	16	726	09678 SCHWEINFURT
140	557	1 140	669	795	216	1 296	2 533	326	7 672	09679 WUERZBURG
										RB ZUSAMMEN
1	66	37	129	77	10	290	511	47	1 168	RB SCHWABEN
-	25	47	13	8	10	20	95	8	226	09761 AUGSBURG,STADT
3	24	21	66	22	2	30	135	29	332	09762 KAUFBEUREN,STADT
5	45	122	76	5	1	20	59	5	338	09763 KEMPTEN(ALLGAEU),STADT
31	90	136	80	114	3	62	286	31	833	09764 MEMMINGEN,STADT
11	136	216	122	200	19	253	488	45	1 490	09771 AICHACH-FRIEDBERG
9	71	91	42	97	1	56	288	22	677	09772 AUGSBURG
23	85	202	68	110	16	64	292	32	892	09773 DILLINGEN A.D.DONAU
10	100	111	248	148	43	131	261	33	1 085	09774 GUENZBURG
10	72	42	39	11	2	19	120	13	328	09775 NEU-ULM
14	64	209	94	51	3	26	347	28	836	09776 LINDAU (BODENSEE)
10	56	190	109	83	2	101	330	36	917	09777 OSTALLGAEU
64	84	115	121	148	3	36	278	35	884	09778 UNTERALLGAEU
12	87	172	61	58	2	141	294	21	848	09779 DONAU-RIES
203	1 005	1 711	1 268	1 132	117	1 249	3 784	385	10 854	09780 OBERALLGAEU
1 133	5 573	10 681	7 748	7 008	5 898	11 574	25 930	3 069	78 614	RB ZUSAMMEN
										LAND INSGESAMT
										SAARLAND
-	34	41	120	31	34	711	755	35	1 761	10041 SAARBRUECKEN,STADTVERB.
2	30	54	20	30	12	56	259	20	483	10042 MERZIG-WADERN
-	31	73	57	67	18	78	330	13	667	10043 NEUNKIRCHEN
-	16	8	37	17	17	346	446	16	903	10044 SAARLOUIS
2	39	36	76	46	22	138	332	29	720	10045 SAAR-PFALZ-KREIS
-	27	80	64	28	4	36	190	10	439	10046 SANKT WENDEL
4	177	292	374	219	107	1 365	2 312	123	4 973	LAND INSGESAMT
										BERLIN
54	598	867	1 701	432	981	2 603	6 847	699	14 782	11000 BERLIN
54	598	867	1 701	432	981	2 603	6 847	699	14 782	LAND INSGESAMT
										BRANDENBURG
6	28	63	27	53	4	91	183	17	472	12051 BRANDENBURG/HAVEL,STADT
5	45	73	73	84	4	49	144	45	522	12052 COTTBUS,STADT
2	1	17	20	14	-	69	131	23	277	12053 FRANKFURT/ODER,STADT
4	4	45	38	71	5	205	269	27	668	12054 POTSDAM,STADT
12	51	147	75	135	2	262	696	46	1 426	12055 POTSDAM,STADT
16	49	154	154	158	5	231	493	65	1 325	12060 BARNIM
23	18	87	59	34	3	92	430	40	786	12061 DAHME-SPREEWALD
29	25	78	175	53	4	187	724	33	1 308	12062 ELBE-ELSTER
22	18	142	64	63	6	351	679	33	1 378	12063 HAVELLAND
17	27	111	79	176	11	200	858	48	1 527	12064 MAERKISCH-ODERLAND
14	43	48	36	29	-	97	289	66	622	12065 OBERHAVEL
21	47	176	65	55	6	168	628	46	1 212	12066 OBERSPREEWALD-LAUSITZ
27	23	94	45	31	2	228	377	35	862	12067 ODER-SPREE
74	46	238	88	124	10	163	816	89	1 648	12068 OSTPRIGNITZ-RUPPIN
21	26	111	57	37	-	119	271	18	660	12069 POTSDAM-MITTELMARK
31	31	77	89	42	10	152	366	67	865	12070 PRIGNITZ
22	24	33	72	137	3	385	636	37	1 349	12071 SPREE-NEISSE
21	7	11	44	25	1	252	367	19	747	12072 TELTOW-FLAEMING
367	513	1 705	1 260	1 321	76	3 301	8 357	754	17 654	12073 UCKERMARK
										LAND INSGESAMT
										MECKLENBURG-VORPOMMERN
3	7	31	19	8	5	36	76	35	220	13001 GREIFSWALD, STADT
1	8	47	38	72	1	150	112	16	445	13002 NEUBRANDENBURG, STADT
-	22	35	92	33	5	200	262	75	724	13003 ROSTOCK, STADT
3	19	47	48	21	4	67	153	47	409	13004 SCHWERIN, STADT
1	4	35	28	10	4	94	85	10	271	13005 STRALSUND, STADT
-	6	14	9	4	-	37	95	8	173	13006 WISMAR, STADT

Regierungsbezirk Statistische Kennziffer Zulassungsbezirk	Zugmaschinen									
	Land- und Forst- wirtschaft, Fischerei	verarbei- tendes Gewerbe/ Herstellung von Waren	Bau- gewerbe/ Bau	Handel; Instandh. u. Reparatur von Kfz	Verkehr und Lagerei	sonstige wirtschaftl. Dienst- leistungen	sonstige Dienst- leistungen	Arbeit- nehmer und Nicht- erwerbs- personen	sonstige	insgesamt
	21	22	23	24	25	26	27	28	29	30
RB UNTERFRANKEN										
09661 ASCHAFFENBURG,STADT	1	1	2	4	15	-	4	16	5	48
09662 SCHWEINFURT,STADT	-	1	1	1	4	-	13	9	3	32
09663 WUERZBURG,STADT	5	7	1	5	2	-	4	16	7	47
09671 ASCHAFFENBURG	25	6	3	6	51	1	36	143	5	276
09672 BAD KISSINGEN	128	9	12	7	81	-	19	87	4	347
09673 RHOEN-GRABFELD	99	-	6	22	26	2	-	94	16	265
09674 HASSBERGE	71	1	32	12	55	3	7	149	5	335
09675 KITZINGEN	143	-	8	25	64	-	85	75	2	402
09676 MILTENBERG	12	2	6	-	18	-	18	108	3	167
09677 MAIN-SPESSART	41	8	4	8	51	1	17	207	4	341
09678 SCHWEINFURT	78	3	1	6	138	-	37	155	2	420
09679 WUERZBURG	116	1	11	35	58	-	57	106	12	396
RB ZUSAMMEN	719	39	87	131	563	7	297	1 165	68	3 076
RB SCHWABEN										
09761 AUGSBURG,STADT	5	1	2	25	59	-	16	28	3	139
09762 KAUFBEUREN,STADT	2	2	2	-	3	1	4	19	3	36
09763 KEMPTEN(ALLGAEU),STADT	7	1	1	2	7	1	3	16	12	50
09764 MEMMINGEN,STADT	9	9	34	14	2	-	1	22	-	91
09771 AICHACH-FRIEDBERG	165	13	6	35	72	-	3	71	6	371
09772 AUGSBURG	124	17	8	20	103	13	484	169	10	948
09773 DILLINGEN A.D.DONAUE	143	126	11	5	115	-	10	103	14	527
09774 GUENZBURG	158	10	17	11	89	1	7	92	7	392
09775 NEU-ULM	67	4	3	56	63	38	14	80	7	332
09776 LINDAU (BODENSEE)	64	3	4	2	8	-	11	23	7	122
09777 OSTALLGAEU	185	81	21	38	60	2	8	172	11	578
09778 UNTERALLGAEU	173	6	20	56	64	-	21	225	8	573
09779 DONAU-RIES	187	22	21	47	110	-	9	234	9	639
09780 OBERALLGAEU	115	7	23	13	23	-	19	143	10	353
RB ZUSAMMEN	1 404	302	173	324	778	56	610	1 397	107	5 151
LAND INSGESAMT	9 263	826	1 030	1 660	5 171	559	2 804	9 737	860	31 910
SAARLAND										
10041 SAARBRUECKEN,STADTVERB.	6	12	1	15	21	3	99	92	6	255
10042 MERZIG-WADERN	21	1	2	3	52	-	10	140	4	233
10043 NEUNKIRCHEN	8	-	6	15	36	-	4	57	6	132
10044 SAARLOUIS	12	-	-	11	13	3	108	123	-	270
10045 SAAR-PFALZ-KREIS	12	2	1	11	118	-	20	70	2	236
10046 SANKT WENDEL	13	2	5	3	29	-	5	80	3	140
LAND INSGESAMT	72	17	15	58	269	6	246	562	21	1 266
BERLIN										
11000 BERLIN	6	3	21	655	122	47	108	124	37	1 123
LAND INSGESAMT	6	3	21	655	122	47	108	124	37	1 123
BRANDENBURG										
12051 BRANDENBURG/HAVEL,STADT	2	-	2	3	74	-	4	27	-	112
12052 COTTBUS,STADT	3	1	1	-	42	2	2	13	1	65
12053 FRANKFURT/ODER,STADT	3	1	-	-	14	-	4	2	1	25
12054 POTSDAM,STADT	-	-	4	-	43	104	39	4	1	195
12060 BARNIM	31	2	7	11	38	-	29	32	6	156
12061 DAHME-SPREEWALD	45	10	12	10	207	-	52	89	6	431
12062 ELBE-ELSTER	46	-	2	31	68	1	31	123	4	306
12063 HAVELLAND	46	5	3	10	38	-	22	74	5	203
12064 MAERKISCH-ODERLAND	63	-	10	21	39	-	47	72	5	257
12065 OBERHAVEL	38	5	4	16	90	2	31	75	10	271
12066 OBERSPREEWALD-LAUSITZ	10	1	2	3	72	-	17	63	5	173
12067 ODER-SPREE	35	4	5	14	91	1	11	84	-	245
12068 OSTPRIGNITZ-RUPPIN	68	1	6	54	55	-	29	74	5	292
12069 POTSDAM-MITTELMARK	68	-	8	47	70	-	10	80	14	297
12070 PRIGNITZ	73	5	11	16	30	-	31	61	6	233
12071 SPREE-NEISSE	16	5	-	11	90	1	32	97	8	260
12072 TELTOW-FLAEMING	41	2	1	30	111	-	34	52	5	276
12073 UCKERMARK	88	3	-	6	45	1	55	73	7	278
LAND INSGESAMT	676	45	78	283	1 217	112	480	1 095	89	4 075
MECKLENBURG-VORPOMMERN										
13001 GREIFSWALD, STADT	1	-	1	-	18	-	3	6	1	30
13002 NEUBRANDENBURG, STADT	6	1	3	11	20	-	6	12	-	59
13003 ROSTOCK, STADT	1	1	1	6	85	15	17	13	3	142
13004 SCHWERIN, STADT	1	-	1	4	31	6	5	8	4	60
13005 STRALSUND, STADT	-	-	1	3	22	-	12	5	1	44
13006 WISMAR, STADT	1	-	1	-	5	-	6	5	1	19

Anmerkungen siehe Seite 158.



Kraftfahrzeughänger										Regierungsbezirk Statistische Kennziffer Zulassungsbezirk
Land- und Forst- wirtschaft, Fischerei	verarbei- tendes Gewerbe/ Herstellung von Waren	Bau- gewerbe/ Bau	Handel; Instandh. u. Reparatur von Kfz	Verkehr und Lagerei	sonstige wirtschaftl. Dienst- leistungen	sonstige Dienst- leistungen	Arbeit- nehmer und Nicht- erwerbs- personen	sonstige	insgesamt	
31	32	33	34	35	36	37	38	39	40	
3	5	13	15	43	-	4	100	11	194	09661 RB UNTERFRANKEN
1	3	2	15	2	-	12	68	5	108	09662 ASCHAFFENBURG,STADT
1	9	7	23	5	12	7	124	28	216	09663 SCHWEINFURT,STADT
1	12	5	18	51	4	77	349	8	525	09664 WUERZBURG,STADT
22	23	41	19	79	-	22	239	12	457	09671 ASCHAFFENBURG
11	14	20	22	30	2	5	198	21	323	09672 BAD KISSINGEN
12	10	43	18	37	-	13	212	13	358	09673 RHOEN-GRABFELD
17	4	12	54	34	-	376	190	13	700	09674 HASSBERGE
1	11	19	18	40	-	30	273	8	400	09675 KITZINGEN
20	30	31	37	55	8	32	275	14	502	09676 MILTENBERG
12	20	18	29	156	2	47	341	3	628	09677 MAIN-SPESSART
15	8	19	25	32	-	71	275	9	454	09678 SCHWEINFURT
116	149	230	293	564	28	696	2 644	145	4 865	09679 WUERZBURG
										RB ZUSAMMEN
3	14	19	30	89	3	52	347	31	588	RB SCHWABEN
2	22	13	9	-	1	4	87	1	139	09761 AUGSBURG,STADT
1	2	4	12	15	-	10	105	22	171	09762 KAUFBEUREN,STADT
6	61	60	25	5	-	9	81	3	250	09763 KEMPTEN(ALLGAEU),STADT
32	15	52	39	38	-	28	282	15	501	09764 MEMMINGEN,STADT
11	48	49	132	104	9	681	585	22	1 641	09771 AICHACH-FRIEDBERG
23	21	28	18	55	-	13	282	11	451	09772 AUGSBURG
23	64	59	65	60	5	18	313	22	629	09773 DILLINGEN A.D.DONAU
12	20	20	41	61	123	43	327	12	659	09774 GUENZBURG
20	17	16	13	3	1	7	127	15	219	09775 NEU-ULM
47	20	62	20	38	2	16	329	18	552	09776 LINDAU (BODENSEE)
34	22	57	33	63	-	35	391	15	650	09777 OSTALLGAEU
42	35	37	71	107	3	5	289	22	611	09778 UNTERALLGAEU
32	22	45	20	32	3	29	360	9	552	09779 DONAU-RIES
288	383	521	528	670	150	950	3 905	218	7 613	09780 OBERALLGAEU
1 483	1 606	2 772	2 597	4 561	731	4 356	24 575	1 349	44 030	RB ZUSAMMEN
										LAND INSGESAMT
SAARLAND										
1	10	16	25	26	1	170	583	28	860	10041 SAARBRUECKEN,STADTVERB.
7	6	13	8	22	2	8	263	9	338	10042 MERZIG-WADERN
-	7	27	32	64	2	22	307	6	467	10043 NEUNKIRCHEN
2	5	2	19	23	5	118	444	4	622	10044 SAARLOUIS
1	25	14	22	53	2	49	375	12	553	10045 SAAR-PFALZ-KREIS
1	3	22	24	27	2	7	250	2	338	10046 SANKT WENDEL
12	56	94	130	215	14	374	2 222	61	3 178	LAND INSGESAMT
BERLIN										
16	40	79	129	155	97	340	2 473	175	3 504	11000 BERLIN
16	40	79	129	155	97	340	2 473	175	3 504	LAND INSGESAMT
BRANDENBURG										
3	-	3	5	10	2	19	110	1	153	12051 BRANDENBURG/HAVEL,STADT
2	5	9	7	28	-	10	135	6	202	12052 COTTBUS,STADT
-	2	11	3	8	1	10	88	-	123	12053 FRANKFURT/ODER,STADT
-	5	2	2	29	371	49	151	11	620	12054 POTSDAM,STADT
11	10	27	24	45	1	54	456	20	648	12060 BARNIM
7	19	49	40	116	5	84	458	11	789	12061 DAHME-SPREEWALD
9	4	19	23	22	7	15	357	12	468	12062 ELBE-ELSTER
22	5	16	35	35	-	41	487	14	655	12063 HAVELLAND
22	4	64	16	49	1	85	545	9	795	12064 MAERKISCH-ODERLAND
10	15	25	18	72	6	49	550	10	755	12065 OBERHAVEL
3	4	16	16	51	1	35	351	10	487	12066 OBERSPREEWALD-LAUSITZ
3	12	30	15	76	1	46	495	7	685	12067 ODER-SPREE
12	52	11	33	50	2	65	397	13	635	12068 OSTPRIGNITZ-RUPPIN
23	12	45	40	68	4	53	561	10	816	12069 POTSDAM-MITTELMARK
11	8	19	34	36	1	29	299	7	444	12070 PRIGNITZ
6	3	13	24	79	3	63	350	12	553	12071 SPREE-NEISSE
22	2	8	8	116	2	87	426	9	680	12072 TELTOW-FLAEMING
13	1	3	7	26	-	85	364	9	508	12073 UCKERMARK
179	163	370	350	916	408	879	6 580	171	10 016	LAND INSGESAMT
MECKLENBURG-VORPOMMERN										
2	8	17	1	23	2	14	83	-	150	13001 GREIFSWALD, STADT
1	-	5	5	15	-	20	107	1	154	13002 NEUBRANDENBURG, STADT
-	4	4	12	36	4	41	236	27	364	13003 ROSTOCK, STADT
-	3	6	8	17	6	6	111	7	164	13004 SCHWERIN, STADT
3	-	6	13	10	-	15	90	4	141	13005 STRALSUND, STADT
-	-	5	4	1	-	11	56	3	80	13006 WISMAR, STADT

Regierungsbezirk Statistische Kennziffer Zulassungsbezirk	Personenkraftwagen									
	Land- und Forst- wirtschaft, Fischerei	verarbei- tendes Gewerbe/ Herstellung von Waren	Bau- gewerbe/ Bau	Handel; Instandh. u. Reparatur von Kfz	Verkehr und Lagerei	sonstige wirtschaftl. Dienst- leistungen	sonstige Dienst- leistungen	Arbeit- nehmer und Nicht- erwerbs- personen	sonstige	insgesamt
	1	2	3	4	5	6	7	8	9	10
13051 BAD DOBERAN	9	64	97	1 207	21	35	314	10 293	80	12 120
13052 DEMMIN	28	15	20	126	20	5	89	6 659	77	7 039
13053 GUESTROW	32	12	31	227	17	16	350	7 837	64	8 586
13054 LUDWIGSLUST	22	67	52	262	24	3	143	10 780	67	11 420
13055 MECKLENBURG-STRELITZ	27	12	23	159	7	8	85	7 020	59	7 400
13056 MUERITZ	15	20	38	133	11	2	100	5 679	49	6 047
13057 NORDVORPOMMERN	25	23	81	297	26	9	189	9 394	116	10 160
13058 NORDWESTMECKLENBURG	15	3	8	114	6	1	277	10 712	42	11 178
13059 OSTVORPOMMERN	16	27	16	236	12	3	178	9 150	141	9 779
13060 PARCHIM	61	32	42	177	15	6	157	8 581	114	9 185
13061 RUEGEN	8	7	21	150	13	6	61	5 655	94	6 015
13062 UECKER-RANDOW	14	6	19	115	9	1	74	5 889	64	6 191
LAND INSGESAMT	281	438	635	4 575	295	346	3 685	127 998	2 130	140 383
SACHSEN										
RB CHEMNITZ										
14511 CHEMNITZ, STADT	7	259	220	1 580	63	443	811	17 816	613	21 812
14521 ERZGEBIRGSKREIS	41	370	327	1 061	100	70	730	33 968	385	37 052
14522 MITTELSACHSEN	84	262	224	818	124	85	1 015	28 210	288	31 110
14523 VOGTLANDKREIS	17	192	271	1 151	93	95	924	22 711	252	25 706
14524 ZWICKAU	33	246	245	996	109	107	1 108	28 159	355	31 358
RB ZUSAMMEN	182	1 329	1 287	5 606	489	800	4 588	130 864	1 893	147 038
RB DRESDEN										
14612 DRESDEN, STADT	8	373	248	2 270	78	688	1 882	28 797	1 190	35 534
14625 BAUTZEN	27	317	263	905	75	69	644	27 439	305	30 044
14626 GOERLITZ	38	205	182	583	86	37	577	22 122	328	24 158
14627 MEISSEN	26	156	138	667	67	29	558	19 806	209	21 656
14628 SAECHS.SCHWEIZ-OSTERZGEB	38	228	321	635	70	63	542	20 939	315	23 151
RB ZUSAMMEN	137	1 279	1 152	5 060	376	886	4 203	119 103	2 347	134 543
RB LEIPZIG										
14713 LEIPZIG, STADT	9	596	215	2 051	509	923	1 063	28 484	965	34 815
14729 LEIPZIG	31	116	137	581	54	26	1 145	22 186	188	24 464
14730 NORDSACHSEN	31	108	180	844	60	16	505	17 508	160	19 412
RB ZUSAMMEN	71	820	532	3 476	623	965	2 713	68 178	1 313	78 691
LAND INSGESAMT	390	3 428	2 971	14 142	1 488	2 651	11 504	318 145	5 553	360 272
SACHSEN-ANHALT										
15001 DESSAU-ROSSLAU,STADT	2	29	39	406	7	13	304	6 380	148	7 328
15002 HALLE (SAALE),STADT	1	52	32	677	27	26	1 270	12 952	254	15 291
15003 MAGDEBURG, STADT	5	86	166	681	84	252	873	13 924	876	16 947
15081 ALTMARKKREIS SALZWEDEL	30	36	21	136	14	7	232	8 197	60	8 733
15082 ANHALT-BITTERFELD	16	79	76	437	35	12	751	14 521	152	16 079
15083 BOERDE	28	88	103	341	52	28	546	16 463	117	17 766
15084 BURGENLANDKREIS	29	102	163	473	97	69	331	16 778	253	18 295
15085 HARZ	42	160	136	584	53	343	152	19 706	360	21 536
15086 JERICHOWER LAND	17	44	40	157	33	12	341	8 525	92	9 261
15087 MANSFELD-SUEDHARZ	12	115	87	580	43	11	371	13 150	180	14 549
15088 SAALEKREIS	20	45	81	442	56	26	1 018	18 051	160	19 899
15089 SALZLANDKREIS	31	194	126	577	52	21	433	16 496	201	18 131
15090 STENDAL	35	87	118	393	104	35	188	10 018	232	11 210
15091 WITTENBERG	48	99	123	291	58	17	300	11 581	139	12 656
LAND INSGESAMT	316	1 216	1 311	6 175	715	872	7 110	186 742	3 224	207 681
THUERINGEN										
16051 ERFURT, STADT	36	88	184	854	63	225	651	12 851	1 340	16 292
16052 GERA, STADT	-	29	41	381	13	13	430	7 054	122	8 083
16053 JENA, STADT	1	29	27	367	5	3	500	5 521	117	6 570
16054 SUHL, STADT	-	23	16	197	7	10	78	3 435	77	3 843
16055 WEIMAR, STADT	3	44	31	229	8	47	185	4 034	147	4 728
16056 EISENACH, STADT	-	52	42	1 156	15	22	183	3 240	59	4 769
16061 EICHSFELD	12	78	68	182	17	14	70	9 571	77	10 089
16062 NORDHAUSEN	5	52	56	368	32	13	194	7 578	119	8 417
16063 WARTBURGKREIS	20	100	78	286	49	15	251	12 132	113	13 044
16064 UNSTRUT-HAINICH-KREIS	27	63	59	402	25	34	127	9 060	104	9 901
16065 KYFFHAEUUSERKREIS	27	21	54	206	20	1	243	7 543	95	8 210
16066 SCHMALKALDEN-MEININGEN	14	93	54	291	38	8	479	12 802	106	13 885
16067 GOTHA	13	112	114	471	33	20	341	11 880	158	13 142
16068 SOEMMERDA	16	40	59	148	34	8	184	6 413	51	6 953
16069 HILDBURGHAUSEN	4	20	11	210	6	3	159	7 123	31	7 567
16070 ILM-KREIS	5	150	70	257	24	35	130	9 830	128	10 629
16071 WEIMARER-LAND	16	34	71	154	29	3	227	7 423	62	8 019
16072 SONNEBERG	6	54	31	166	28	3	205	5 967	88	6 548
16073 SAALFELD-RUDOLSTADT	6	75	31	209	10	6	233	10 796	136	11 502
16074 SAALE-HOLZLAND-KREIS	15	16	19	197	17	2	270	8 008	65	8 609

Anmerkungen siehe Seite 158.



Lastkraftwagen										Regierungsbezirk Statistische Kennziffer Zulassungsbezirk	
Land- und Forst- wirtschaft, Fischerei	verarbeitendes Gewerbe/ Herstellung von Waren	Bau- gewerbe/ Bau	Handel; Instandh. u. Reparatur von Kfz	Verkehr und Lagerei	sonstige wirtschaftl. Dienst- leistungen	sonstige Dienst- leistungen	Arbeit- nehmer und Nicht- erwerbs- personen	sonstige	insgesamt		
11	12	13	14	15	16	17	18	19	20		
17	27	105	74	36	4	127	477	23	890	13051	BAD DOBERAN
29	14	38	32	42	1	117	326	13	612	13052	DEMMIN
20	15	51	56	32	-	224	299	24	721	13053	GUESTROW
27	38	87	54	61	1	55	520	23	866	13054	LUDWIGSLUST
6	14	29	27	20	1	72	468	16	653	13055	MECKLENBURG-STRELITZ
6	7	46	27	34	1	37	318	13	489	13056	MUERITZ
21	22	95	40	27	1	121	402	27	756	13057	NORDVORPOMMERN
13	3	15	13	5	1	178	645	24	897	13058	NORDWESTMECKLENBURG
17	19	29	32	16	-	88	431	31	663	13059	OSTVORPOMMERN
24	22	73	50	61	-	82	412	19	743	13060	PARCHIM
8	10	29	42	6	2	26	290	31	444	13061	RUEGEN
18	5	33	22	6	2	51	246	21	404	13062	UECKER-RANDOW
214	262	839	703	494	33	1 762	5 617	456	10 380		LAND INSGESAMT
SACHSEN											
6	67	238	253	151	61	269	373	169	1 587	14511	RB CHEMNITZ
39	203	595	221	287	17	374	1 113	106	2 955	14521	CHEMNITZ, STADT
53	155	384	207	358	21	520	782	112	2 592	14522	ERZGEBIRGSKREIS
34	122	506	175	286	24	438	676	63	2 324	14523	MITTELSACHSEN
42	99	395	236	342	26	629	805	61	2 635	14524	VOGTLANDKREIS
174	646	2 118	1 092	1 424	149	2 230	3 749	511	12 093		ZWICKAU
RB ZUSAMMEN											
11	89	297	340	176	62	621	617	234	2 447	14612	RB DRESDEN
52	133	441	235	276	15	299	644	104	2 199	14625	DRESDEN, STADT
47	127	400	135	242	7	237	508	126	1 829	14626	BAUTZEN
30	74	194	103	116	5	255	802	64	1 643	14627	GOERLITZ
71	134	333	171	196	13	216	549	89	1 772	14628	MEISSEN
211	557	1 665	984	1 006	102	1 628	3 120	617	9 890		SAECHS.SCHWEIZ-OSTERZGEB
RB ZUSAMMEN											
7	57	197	186	370	157	377	830	137	2 318	14713	RB LEIPZIG
41	82	206	130	125	9	560	699	72	1 924	14729	LEIPZIG, STADT
41	56	250	254	92	8	225	737	52	1 715	14730	LEIPZIG
89	195	653	570	587	174	1 162	2 266	261	5 957		NORDSACHSEN
474	1 398	4 436	2 646	3 017	425	5 020	9 135	1 389	27 940		RB ZUSAMMEN
LAND INSGESAMT											
SACHSEN-ANHALT											
11	13	29	94	17	7	134	149	22	476	15001	DESSAU-ROSSLAU,STADT
1	23	44	295	33	11	537	285	48	1 277	15002	HALLE (SAALE),STADT
6	31	181	88	115	70	245	295	83	1 114	15003	MAGDEBURG, STADT
16	28	51	25	12	3	131	306	16	588	15081	ALTMARKKREIS
14	52	89	57	109	1	517	386	30	1 255	15082	SALZWEDEL
26	50	127	77	107	5	260	434	48	1 134	15083	ANHALT-BITTERFELD
24	75	338	102	133	9	157	492	97	1 427	15084	BOERDE
29	108	191	125	118	145	82	600	146	1 544	15085	BURGENLANDKREIS
31	30	97	50	131	5	221	286	27	878	15086	HARZ
15	80	149	106	53	3	195	319	49	969	15087	JERICHOWER LAND
16	45	92	111	162	12	731	464	46	1 679	15088	MANSFELD-SUEDHARZ
16	62	179	130	64	14	211	451	52	1 179	15088	SAALEKREIS
25	49	138	97	81	4	86	346	63	889	15089	SALZLANDKREIS
30	58	198	64	85	5	133	281	28	882	15090	STENDAL
260	704	1 903	1 421	1 220	294	3 640	5 094	755	15 291	15091	WITTENBERG
LAND INSGESAMT											
THUERINGEN											
34	29	193	92	182	30	167	348	104	1 179	16051	ERFURT, STADT
3	9	44	43	48	3	181	180	23	534	16052	GERA, STADT
-	13	20	122	6	-	127	140	22	450	16053	JENA, STADT
1	10	6	29	9	1	45	130	8	239	16054	SUHL, STADT
1	23	29	22	4	14	56	112	20	281	16055	WEIMAR, STADT
2	11	42	21	5	-	53	81	10	225	16056	EISENACH, STADT
15	66	179	49	76	4	22	545	35	991	16061	EICHSFELD
2	27	81	66	35	1	99	225	47	583	16062	NORDHAUSEN
16	51	114	50	158	2	117	310	48	866	16063	WARTBURGKREIS
44	47	131	53	83	6	78	354	46	842	16064	KYFFHAUEUSERKREIS
30	27	82	30	30	1	127	202	17	546	16065	UNSTRUT-HAINICH-KREIS
9	30	120	38	119	3	330	469	32	1 150	16066	SCHMALKALDEN-MEININGEN
21	74	123	111	96	2	197	363	32	1 019	16067	GOTHA
15	18	104	38	75	1	134	201	17	603	16068	SOEMMERDA
8	20	64	17	27	-	97	395	27	655	16069	SOEMMERDA
9	72	69	41	76	3	50	493	34	847	16070	HILDBURGHAUSEN
5	34	97	32	61	4	129	336	22	720	16071	ILM-KREIS
4	33	74	31	50	2	72	192	15	473	16072	WEIMARER-LAND
20	26	62	51	37	3	99	543	46	887	16073	SONNEBERG
19	8	43	36	42	1	172	418	14	753	16074	SAALFELD-RUDOLSTADT
											SAALE-HOLZLAND-KREIS



(Fortsetzung): Außerbetriebsetzungen von Personen- und Lastkraftwagen, Zugmaschinen sowie Kraftfahrzeuganhängern 2009 nach Zulassungsbezirken und Haltergruppen \*)

Regierungsbezirk Statistische Kennziffer Zulassungsbezirk	Zugmaschinen									
	Land- und Forst- wirtschaft, Fischerei	verarbei- tendes Gewerbe/ Herstellung von Waren	Bau- gewerbe/ Bau	Handel; Instandh. u. Reparatur von Kfz	Verkehr und Lagerei	sonstige wirtschaftl. Dienst- leistungen	sonstige Dienst- leistungen	Arbeit- nehmer und Nicht- erwerbs- personen	sonstige	insgesamt
	21	22	23	24	25	26	27	28	29	30
13051 BAD DOBERAN	51	4	12	83	132	-	21	55	3	361
13052 DEMMIN	74	1	2	54	93	-	30	49	3	306
13053 GUESTROW	95	1	6	8	33	1	85	51	6	286
13054 LUDWIGSLUST	84	6	-	31	71	-	9	110	7	318
13055 MECKLENBURG-STRELITZ	25	5	-	3	16	1	8	83	2	143
13056 MUERITZ	42	2	-	9	32	-	8	87	3	183
13057 NORDVORPOMMERN	81	-	4	7	57	2	14	58	10	233
13058 NORDWESTMECKLENBURG	98	1	2	1	13	-	67	138	9	329
13059 OSTVORPOMMERN	48	1	-	15	52	-	23	63	6	208
13060 PARCHIM	61	5	1	3	25	-	15	57	4	171
13061 RUEGEN	33	-	-	23	10	-	2	44	7	119
13062 UECKER-RANDOW	53	2	3	9	7	-	11	67	4	156
LAND INSGESAMT	755	30	38	270	722	25	342	911	74	3 167
SACHSEN										
RB CHEMNITZ										
14511 CHEMNITZ, STADT	13	4	5	28	84	5	16	13	10	178
14521 ERZGEBIRGSKREIS	72	27	6	83	233	3	34	166	11	635
14522 MITTELSACHSEN	156	7	11	50	230	6	67	149	17	693
14523 VOGTLANDKREIS	41	3	14	20	166	1	53	136	8	442
14524 ZWICKAU	55	3	3	20	290	2	46	95	6	520
RB ZUSAMMEN	337	44	39	201	1 003	17	216	559	52	2 468
RB DRESDEN										
14612 DRESDEN, STADT	3	1	4	6	53	1	43	16	15	142
14625 BAUTZEN	68	7	11	43	246	1	18	95	28	517
14626 GOERLITZ	55	4	4	13	157	-	22	53	12	320
14627 MEISSEN	66	-	12	12	105	-	39	83	8	325
14628 SAECHS.SCHWEIZ-OSTERZGEB	76	-	9	21	91	1	15	61	11	285
RB ZUSAMMEN	268	12	40	95	652	3	137	308	74	1 589
RB LEIPZIG										
14713 LEIPZIG, STADT	3	3	3	26	40	11	25	20	5	136
14729 LEIPZIG	66	2	9	49	155	1	117	63	6	468
14730 NORDSACHSEN	107	13	11	86	149	3	84	102	8	563
RB ZUSAMMEN	176	18	23	161	344	15	226	185	19	1 167
LAND INSGESAMT	781	74	102	457	1 999	35	579	1 052	145	5 224
SACHSEN-ANHALT										
15001 DESSAU-ROSSLAU,STADT	5	1	-	25	52	-	13	10	4	110
15002 HALLE (SAALE),STADT	-	1	33	1	35	-	38	6	4	118
15003 MAGDEBURG, STADT	3	2	-	6	127	-	19	6	6	169
15081 ALTMARKKREIS SALZWEDEL	64	1	7	2	13	-	22	98	8	215
15082 ANHALT-BITTERFELD	40	2	2	14	81	-	123	46	11	319
15083 BOERDE	84	9	51	18	145	18	28	93	7	453
15084 BURGENLANDKREIS	122	6	8	33	142	-	17	66	9	403
15085 HARZ	66	2	1	22	200	11	9	71	21	403
15086 JERICHOWER LAND	46	6	16	22	147	-	47	45	2	331
15087 MANSFELD-SUEDHARZ	52	15	5	16	122	-	22	108	11	351
15088 SAALEKREIS	75	2	1	20	217	1	96	57	7	476
15089 SALZLANDKREIS	44	4	16	44	119	1	27	88	16	359
15090 STENDAL	87	2	10	16	55	1	14	75	27	287
15091 WITTENBERG	64	5	5	5	112	-	16	61	5	273
LAND INSGESAMT	752	58	155	244	1 567	32	491	830	138	4 267
THUERINGEN										
16051 ERFURT, STADT	15	-	4	3	56	2	8	34	4	126
16052 GERA, STADT	1	-	1	19	18	-	4	17	2	62
16053 JENA, STADT	-	1	1	2	1	-	4	17	-	26
16054 SUHL, STADT	-	-	-	1	3	-	-	13	-	17
16055 WEIMAR, STADT	1	-	-	2	-	-	2	9	-	14
16056 EISENACH, STADT	1	1	-	1	8	-	1	5	-	17
16061 EICHSFELD	26	5	26	36	93	-	3	140	6	335
16062 NORDHAUSEN	25	1	5	10	74	-	11	55	8	189
16063 WARTBURGKREIS	29	2	2	7	102	1	11	122	9	285
16064 UNSTRUT-HAINICH-KREIS	76	3	1	30	42	-	6	79	5	242
16065 KYFFHAEUUSERKREIS	44	10	1	4	25	-	12	91	6	193
16066 SCHMALKALDEN-MEININGEN	21	1	4	-	84	-	44	137	9	300
16067 GOTHA	24	2	6	14	78	-	10	58	2	194
16068 SOEMMERDA	47	1	17	6	48	1	8	38	2	168
16069 HILDBURGHAUSEN	8	1	1	-	15	-	21	115	6	167
16070 ILM-KREIS	6	2	-	17	28	-	1	80	7	141
16071 WEIMARER-LAND	31	2	1	2	29	-	5	55	5	130
16072 SONNEBERG	7	2	1	3	29	-	5	49	2	98
16073 SAALFELD-RUDOLSTADT	18	4	1	2	88	-	8	111	5	237
16074 SAALE-HOLZLAND-KREIS	41	3	-	5	52	-	40	122	9	272

Anmerkungen siehe Seite 158.

Kraftfahrzeuganhänger										Regierungsbezirk Statistische Kennziffer Zulassungsbezirk	
Land- und Forst- wirtschaft, Fischerei	verarbeitendes Gewerbe/ Herstellung von Waren	Bau- gewerbe/ Bau	Handel; Instandh. u. Reparatur von Kfz	Verkehr und Lagerei	sonstige wirtschaftl. Dienst- leistungen	sonstige Dienst- leistungen	Arbeit- nehmer und Nicht- erwerbs- personen	sonstige	insgesamt		
31	32	33	34	35	36	37	38	39	40		
11	8	16	70	75	18	29	379	7	613	13051	BAD DOBERAN
25	2	6	11	75	-	35	310	7	471	13052	DEMMIN
23	14	10	19	31	-	92	293	8	490	13053	GUESTROW
10	61	23	89	67	-	17	471	11	749	13054	LUDWIGSLUST
10	3	8	18	10	-	28	348	3	428	13055	MECKLENBURG-STRELITZ
3	-	8	7	13	-	10	276	5	322	13056	MUERITZ
15	5	21	14	46	-	94	398	9	602	13057	NORDVORPOMMERN
13	1	1	8	8	-	62	460	7	560	13058	NORDWESTMECKLENBURG
23	1	5	10	53	1	37	384	13	527	13059	OSTVORPOMMERN
20	10	27	15	24	-	15	337	7	455	13060	PARCHIM
9	5	4	15	14	1	6	229	5	288	13061	RUEGEN
8	3	7	6	8	1	13	278	6	330	13062	UECKER-RANDOW
176	128	179	325	526	33	545	4 846	130	6 888		LAND INSGESAMT
SACHSEN											
4	14	23	50	101	19	35	305	29	580	14511	RB CHEMNITZ
17	24	62	51	177	7	47	794	28	1 207	14521	CHEMNITZ, STADT
22	31	53	72	171	4	75	752	50	1 230	14522	ERZGEBIRGSKREIS
12	24	67	59	135	-	66	603	8	974	14523	MITTELSACHSEN
9	20	27	42	215	13	70	600	12	1 008	14524	VOGTLANDKREIS
64	113	232	274	799	43	293	3 054	127	4 999		ZWICKAU
RB ZUSAMMEN											
RB DRESDEN											
1	13	64	29	60	5	113	480	44	809	14612	DRESDEN, STADT
20	25	61	61	154	8	62	705	38	1 134	14625	BAUTZEN
22	30	45	33	99	7	26	564	23	849	14626	GOERLITZ
14	37	39	52	71	1	53	606	17	890	14627	MEISSEN
18	15	52	45	102	1	34	491	35	793	14628	SAECHS.SCHWEIZ-OSTERZGEB
75	120	261	220	486	22	288	2 846	157	4 475		RB ZUSAMMEN
RB LEIPZIG											
4	10	31	44	50	31	99	479	32	780	14713	LEIPZIG, STADT
11	7	50	36	84	3	119	629	21	960	14729	LEIPZIG
23	17	41	141	69	6	93	567	27	984	14730	NORDSACHSEN
38	34	122	221	203	40	311	1 675	80	2 724		RB ZUSAMMEN
177	267	615	715	1 488	105	892	7 575	364	12 198		LAND INSGESAMT
SACHSEN-ANHALT											
2	3	10	16	24	1	28	188	7	279	15001	DESSAU-ROSSLAU,STADT
-	2	4	5	5	-	71	225	11	323	15002	HALLE (SAALE),STADT
1	4	30	30	20	11	46	242	22	406	15003	MAGDEBURG, STADT
14	10	22	9	15	-	39	353	14	476	15081	ALTMARKKREIS SALZWEDEL
5	6	12	32	65	-	115	458	11	704	15082	ANHALT-BITTERFELD
20	13	43	65	98	5	72	457	15	788	15083	BOERDE
15	19	28	38	135	5	30	451	18	739	15084	BURGENLANDKREIS
23	19	33	32	122	29	23	565	45	891	15085	HARZ
11	6	49	25	176	5	93	314	10	689	15086	JERICHOWER LAND
3	15	23	30	119	-	32	378	16	616	15087	MANSFELD-SUEDHARZ
10	13	23	45	146	-	168	462	14	881	15088	SAALEKREIS
16	52	43	26	77	2	31	472	27	746	15089	SALZLANDKREIS
24	10	43	25	61	4	12	395	27	601	15090	STENDAL
13	41	40	45	52	2	27	442	4	666	15091	WITTENBERG
157	213	403	423	1 115	64	787	5 402	241	8 805		LAND INSGESAMT
THUERINGEN											
9	1	52	26	74	6	14	205	24	411	16051	ERFURT, STADT
-	-	10	15	18	1	33	140	-	217	16052	GERA, STADT
1	1	5	7	-	-	17	106	8	145	16053	JENA, STADT
-	1	5	8	7	-	7	90	-	118	16054	SUHL, STADT
2	1	4	6	3	-	6	90	1	113	16055	WEIMAR, STADT
-	3	3	5	4	-	8	79	4	106	16056	EISENACH, STADT
13	13	24	29	41	-	2	341	6	469	16061	EICHSFELD
5	4	23	15	27	1	13	254	17	359	16062	NORDHAUSEN
8	18	20	25	81	-	15	361	10	538	16063	WARTBURGKREIS
2	8	10	35	46	12	25	302	10	450	16064	UNSTRUT-HAINICH-KREIS
8	7	15	18	18	-	26	234	1	327	16065	KYFFHAUEUSERKREIS
7	7	14	7	83	3	56	397	9	583	16066	SCHMALKALDEN-MEININGEN
6	57	43	32	116	1	43	286	9	593	16067	GOTHA
6	4	20	11	54	1	23	186	5	310	16068	SOEMMERDA
4	4	9	2	18	-	39	282	7	365	16069	HILDBURGHAUSEN
2	8	15	25	25	3	5	350	11	444	16070	ILM-KREIS
2	12	22	14	25	1	17	247	6	346	16071	WEIMARER-LAND
2	9	18	5	22	1	5	134	4	200	16072	SONNEBERG
2	4	5	12	98	-	14	382	5	522	16073	SAALFELD-RUDOLSTADT
23	13	13	3	26	-	65	273	7	423	16074	SAALE-HOLZLAND-KREIS

# A

(Fortsetzung): Außerbetriebsetzungen von Personen- und Lastkraftwagen, Zugmaschinen sowie Kraftfahrzeuganhängern 2009 nach Zulassungsbezirken und Haltergruppen \*)

Regierungsbezirk Statistische Kennziffer Zulassungsbezirk	Personenkraftwagen									
	Land- und Forst- wirtschaft, Fischerei	verarbei- tendes Gewerbe/ Herstellung von Waren	Bau- gewerbe/ Bau	Handel; Instandh. u. Reparatur von Kfz	Verkehr und Lagerei	sonstige wirtschaftl. Dienst- leistungen	sonstige Dienst- leistungen	Arbeit- nehmer und Nicht- erwerbs- personen	sonstige	insgesamt
	1	2	3	4	5	6	7	8	9	10
16075 SAALE-ORLA-KREIS	23	64	42	268	23	3	243	9 236	79	9 981
16076 GREIZ	6	36	21	169	20	7	485	9 953	96	10 793
16077 ALTENBURGER LAND	18	59	74	210	34	8	192	8 323	113	9 031
LAND INSGESAMT	273	1 332	1 253	7 378	550	503	6 060	189 773	3 483	210 605
SONSTIGE										
ZUSAMMEN	-	3	3	11	3	-	38	60	366	484
DEUTSCHLAND										
INSGESAMT	7 422	285 210	34 213	329 110	34 180	306 849	360 443	6 607 151	101 600	8 066 178

Anmerkungen siehe Seite 158.

Lastkraftwagen										Regierungsbezirk Statistische Kennziffer Zulassungsbezirk	
Land- und Forst- wirtschaft, Fischerei	verarbei- tendes Gewerbe/ Herstellung von Waren	Bau- gewerbe/ Bau	Handel; Instandh. u. Reparatur von Kfz	Verkehr und Lagerei	sonstige wirtschaftl. Dienst- leistungen	sonstige Dienst- leistungen	Arbeit- nehmer und Nicht- erwerbs- personen	sonstige	insgesamt		
11	12	13	14	15	16	17	18	19	20		
26	35	70	25	40	4	198	422	22	842	16075	SAALE-ORLA-KREIS
11	35	73	49	121	3	298	414	26	1 030	16076	GREIZ
14	43	113	54	51	13	72	238	38	636	16077	ALTENBURGER LAND
309	741	1 933	1 100	1 431	101	2 920	7 111	705	16 351		LAND INSGESAMT
SONSTIGE											
-	1	-	2	4	-	6	6	54	73		ZUSAMMEN
DEUTSCHLAND											
4 601	23 604	37 810	42 911	31 945	25 167	86 831	172 453	17 799	443 121		INSGESAMT

Regierungsbezirk Statistische Kennziffer Zulassungsbezirk	Zugmaschinen									
	Land- und Forst- wirtschaft, Fischerei	verarbei- tendes Gewerbe/ Herstellung von Waren	Bau- gewerbe/ Bau	Handel; Instandh. u. Reparatur von Kfz	Verkehr und Lagerei	sonstige wirtschaftl. Dienst- leistungen	sonstige Dienst- leistungen	Arbeit- nehmer und Nicht- erwerbs- personen	sonstige	insgesamt
	21	22	23	24	25	26	27	28	29	30
16075 SAALE-ORLA-KREIS	45	6	2	10	51	-	22	161	3	300
16076 GREIZ	37	2	3	15	58	-	39	77	5	236
16077 ALTENBURGER LAND	21	3	35	27	100	2	5	34	2	229
LAND INSGESAMT	524	52	112	216	1 082	6	270	1 619	97	3 978
SONSTIGE										
ZUSAMMEN	14	-	-	1	-	-	2	5	12	34
DEUTSCHLAND										
INSGESAMT	23 368	2 622	2 896	8 928	28 515	3 226	14 103	48 549	3 466	135 673

\*) Neue Schlüsselungssystematik der Wirtschaftszweige bzw. Haltergruppen ab 1. Januar 2009.

Kraftfahrzeuganhänger										Regierungsbezirk Statistische Kennziffer Zulassungsbezirk	
Land- und Forst- wirtschaft, Fischerei	verarbei- tendes Gewerbe/ Herstellung von Waren	Bau- gewerbe/ Bau	Handel; Instandh. u. Reparatur von Kfz	Verkehr und Lagerei	sonstige wirtschaftl. Dienst- leistungen	sonstige Dienst- leistungen	Arbeit- nehmer und Nicht- erwerbs- personen	sonstige	insgesamt		
31	32	33	34	35	36	37	38	39	40		
8	29	12	33	47	1	44	393	6	573	16075	SAALE-ORLA-KREIS
2	8	7	15	47	-	63	299	1	442	16076	GREIZ
7	17	36	29	48	1	12	178	4	332	16077	ALTENBURGER LAND
119	229	385	377	928	32	552	5 609	155	8 386		LAND INSGESAMT
SONSTIGE											
-	-	-	-	-	-	4	5	109	118		ZUSAMMEN
DEUTSCHLAND											
4 766	7 005	9 355	13 735	23 381	4 553	24 533	159 947	6 143	253 418		INSGESAMT







# Methodische Erläuterungen zu Statistiken über Fahrzeugzulassungen

## Datengrundlage

Die statistischen Auswertungen umfassen alle nach der Fahrzeug-Zulassungsverordnung (FZV) in Deutschland zugelassenen bzw. angemeldeten Fahrzeuge, denen ein Kennzeichen zugeteilt wurde. Mit einbezogen sind Fahrzeuge, die ein Versicherungskennzeichen führen, sowie Fahrzeuge der Bundespolizei und des Technischen Hilfswerkes (THW). Dagegen sind nicht einbezogen die Fahrzeuge der Bundeswehr sowie Fahrzeuge mit rotem bzw. Kurzzeitkennzeichen und mit Ausfuhrkennzeichen.

Dem Kraftfahrt-Bundesamt (KBA) obliegt die statistische Bearbeitung der Datenmeldungen der Zulassungsbehörden und der Haftpflichtversicherungen (Kfz mit Versicherungskennzeichen) sowie des Bestandes im Zentralen Fahrzeugregister (ZFZR). Es handelt sich dabei um Sekundärstatistiken, denen die gemeldeten Kraftfahrzeuge und Kraftfahrzeuganhänger mit deren teilweise verschlüsselten Zuordnungsmerkmalen und Halterangaben zugrunde liegen (Auszug siehe nachstehendes Muster).

 <b>Europäische Gemeinschaft</b> <b>Bundesrepublik Deutschland</b> Zulassungsbescheinigung Teil II (Fahrzeugbrief)			
A	Amtliches Kennzeichen		
B	Datum der Erstzulassung des Fahrzeugs	(1)	Anzahl der Vorkalter
C.3.1 C.6.1	Name oder Firmenname		
C.3.2 C.6.2	Vorname(n)		
C.3.3 C.6.3	Anschrift zum Zeitpunkt der Ausstellung der Bescheinigung		
D.1	Marke		
	Typ		
D.2	Variante		
	Version		
D.3	Handelsbezeichnung(en)		
(2)	Hersteller-Kurzbezeichnung		
(2.1)	Code zu (2)	(2.2) Code zu D.2 (mit Prüfziffer)	
E	Fahrzeug-Identifizierungsnummer	(3)	Prüfziffer zur Fahrzeug-Identifizierungsnr.
J	Fahrzeugklasse	(4)	Art des Aufbaus
(5)	Bezeichnung der Fahrzeugklasse und des Aufbaus		
R	Farbe des Fahrzeugs	(11)	Code zu R
P.1	Hubraum in cm <sup>3</sup>	P.2 Nennleistung in KW P.4 Nenn Drehzahl bei min	
P.3	Kraftstoffart oder Energiequelle	(10)	Code zu P.3
K	Nummer der EG-Typgenehmigung oder ABE	(6)	Datum zu K
(17)	Merkmal zur Betriebserlaubnis		
(25)	Zusätzliche Vermerke der Zulassungsbehörde:		

## Methodik der Aufbereitung und Auswertung

Die Zählungen des Fahrzeugbestandes werden jeweils mit dem Stichtag des 1.1. eines Jahres durchgeführt. Die Zählungen der Veränderungen des Fahrzeugbestandes (Neuzulassungen, Umschreibungen, Außerbetriebsetzungen u. a.) sind zeitraumbezogen. Für die amtliche Berichterstattung werden

monatliche und jährliche sowie kumulierte Ergebnisse erzeugt. Im Rahmen der kostenpflichtigen Auftragsstatistiken sind darüber hinaus auch weitere individuelle Zeiträume möglich.

Für die statistische Auswertung wird ein fest definierter Datenkranz des ZFZR herangezogen. Die wichtigsten Erhebungsmerkmale bei den Aufbereitungen sind:

- Fahrzeugklasse und Art des Aufbaus (gemäß Verzeichnis zur Systematisierung von Kraftfahrzeugen und ihren Anhängern)
- Hersteller und Typ (gemäß Hersteller-/Typ-Schlüsselsystematik) bzw. Marken und Modelle
- Regionale Kennziffer (Bundesland, Zulassungsbezirk, Gemeinde)
- Haltergruppe/Wirtschaftszweig (gemäß entspr. Schlüssel-systematik)
- Kraftstoffart bzw. Energiequelle (Benzin, Diesel, Erdgas u. a.)

Der Inhalt und die Gliederung der Tabellen, Übersichten und Zeitreihen erfolgen nach sachlichen, räumlichen und zeitlichen Gesichtspunkten sowie nach Themenschwerpunkten.

## Besonderheiten der Erhebung, Auswertung oder Darstellung

Bei regionaler Gliederung erfolgt die Zuordnung von Fahrzeugen der Bundespolizei und des THW zusammen mit den nicht eindeutig zuordnungsfähigen Fahrzeugen unter Sonstige.

Bei regionaler Gliederung ist der Wohnort des Halters bzw. der Firmensitz, die Niederlassung oder die Dienststelle maßgebend.

Mit dem Ziel einer übersichtlichen Darstellung werden im Bedarfsfall Abschneidegrenzen gebildet. Fahrzeuge mit zu geringen Anteilen erscheinen dann ebenfalls unter Sonstige.

Beim Veränderungswert wird ein '!' gesetzt, wenn eine der beiden zu vergleichenden Zahlen kleiner als 100 ist.

## Rechtsgrundlagen

Das KBA führt nach § 2 Abs. 1 Nr. 3 KBAG (Gesetz über die Errichtung eines Kraftfahrt-Bundesamtes vom 4.8.1951) im Rahmen der für die Bundesstatistik geltenden Bestimmungen die Erstellung, Auswertung und Veröffentlichung von Statistiken aus.

Die Führung des ZFZR erfolgt auf der Grundlage von § 2 Nr. 2 KBAG, §§ 31 - 47 Straßenverkehrsgesetz (StVG) sowie der Fahrzeug-Zulassungsverordnung (FZV).

Die Fahrzeugmeldungen der Zulassungsbehörden werden gemäß § 33 FZV übermittelt, für die Versicherungen besteht eine Meldepflicht gemäß § 26 Abs. 3 FZV.

## Zeichenerklärung

### Zusätzliche Kennzeichnung dargestellter Zahlen:

p	vorläufige Zahl
r	berichtigte Zahl
s	geschätzte Zahl
( )	Aussagewert eingeschränkt
[ ]	Wert nicht signifikant
—	grundsätzliche Änderung innerhalb einer Reihung,
oder	die den zeitlichen Vergleich beeinträchtigt

### Ersatz für nicht dargestellte Zahlen:

0	weniger als die Hälfte von 1 in der letzten besetzten Stelle, jedoch mehr als nichts
-	nichts vorhanden (genau null)
.	Zahlenwert unbekannt oder geheim zu halten
...	Angabe fällt später an
/	Zahlenwert nicht sicher genug
X	Tabellenfach gesperrt, weil Aussage nicht sinnvoll

Nähere Erklärungen finden Sie in den Methodischen Erläuterungen der verschiedenen Statistischen Mitteilungen.

**Abweichungen in den Summen ergeben sich durch Rundung der Zahlen.**

# Begriffsbestimmungen zu Statistiken über Fahrzeugzulassungen

## **Bestand:**

Summe aller im Zentralen Fahrzeugregister gespeicherten Kraftfahrzeuge und -anhänger (ausschließlich der außer Betrieb gesetzten Fahrzeuge) zum angegebenen Zählzeitpunkt. Die statistischen Auswertungen spiegeln also die tatsächlichen Zulassungen und somit den Straßenverkehr wider.

## **Neuzulassung:**

Erstmalige Zulassung und Registrierung eines fabrikneuen Fahrzeugs mit einem Kennzeichen in Deutschland. Fahrzeuge, die bereits im In- oder Ausland zugelassen waren, fallen nicht darunter.

## **Altzulassung:**

Erstmalige Zulassung eines gebrauchten Fahrzeugs in Deutschland.

## **Wiederzulassung:**

Zulassung eines Fahrzeugs, das außer Betrieb gesetzt war.

## **Besitzumschreibung:**

Halterwechsel zugelassener Fahrzeuge.

Nicht mit einbezogen in diese Statistik werden die Fahrzeuge, deren Halter umziehen (lediglich regionale Veränderung in der Bestandsführung) oder ihren Namen ändern. Die Abgabe eines gebrauchten Fahrzeugs an einen Händler (z. B. bei Erwerb eines Neufahrzeugs) wird erst nach Verkauf und der anschließenden Zulassung auf den neuen Halter als Umschreibung registriert.

## **Außerbetriebsetzung:**

Abmeldung eines Fahrzeugs (z. B. zur Verschrottung, Ausfuhr ins Ausland oder Nutzung ausschließlich auf nicht öffentlichem Gelände, z. B. Firmengelände).

## **Hersteller:**

Person oder Stelle, die gegenüber der Genehmigungsbehörde für alle Belange des Typgenehmigungsverfahrens sowie für die Sicherstellung der Übereinstimmung der Produktion verantwortlich ist. Es ist nicht von Bedeutung, dass sie direkt an allen Herstellungsphasen des Fahrzeugs, Systems, Bauteils oder der selbständigen technischen Einheit beteiligt ist, das bzw. die Gegenstand des Genehmigungsverfahrens ist. Die Herstellerangabe befindet sich auf dem Fabrikschild des Fahrzeugs und in dem dazugehörigen Zulassungsdokument.

## **Marke:**

Handelsüblicher Name, unter dem die Hersteller ihre Modellreihen auf dem Fahrzeugmarkt anbieten. Er entspricht in der Regel dem Schriftzug bzw. dem Emblem am Fahrzeug. Die Markenzuordnung erfolgt aufgrund der im Zulassungsdokument aufgeführten Herstellernummer unter Einbeziehung aktueller Referenzdaten. Eine Abweichung zur typgenehmigungsbezogenen Herstellerbezeichnung ist möglich.

## **Modell:**

Verkaufsbezeichnung, mit der ein Fahrzeugtyp oder eine Typgruppe einer Marke im Handel benannt wird. Sie entspricht in der Regel dem Schriftzug am Fahrzeug. Die Modellzuordnung erfolgt aufgrund der im Zulassungsdokument aufgeführten Typschlüsselnummer unter Einbeziehung aktueller Referenzdaten.

## **Segment:**

Mit dem Ziel einer besseren statistischen Vergleichbarkeit wurde eine Gliederung der Pkw-Modelle nach Segmenten geschaffen. Die Eingruppierung der Modelle erfolgt anhand optischer, technischer und marktorientierter Merkmale. Die Bildung der Klassifizierungsmerkmale und die Zuordnung wird in enger Abstimmung mit Vertretern der Automobilindustrie vorgenommen. Im Zulassungsdokument sind diesbezügliche Merkmale nicht enthalten.

## **Emissionsklasse:**

Die Zuordnung der Emissionsklasse basiert auf Grundlage des geltenden Typgenehmigungsrechts und dient dem Zulassungsverfahren. Zum besseren Verständnis werden, dem allgemeinen Sprachgebrauch folgend, Begriffe wie z. B. „EURO 3“ verwendet (siehe hierzu auch Erläuterungen zu den Emissionsklassen).

## **CO<sub>2</sub>-Emission:**

Wert des Kohlendioxidausstoßes (g/km), der im Rahmen des Typgenehmigungsverfahrens in einem auf dem Rollenprüfstand absolvierten Fahrzyklus ermittelt wurde.

## **Kraftstoffverbrauch:**

Gem. Richtlinie 80/1268/EWG i. d. F. 93/116/EG wird der Kraftstoffverbrauch aus der Kohlendioxidemission mit folgenden Umrechnungsfaktoren berechnet.

Benzin: Faktor 23,7 (bei der Verbrennung von 1 L Benzin entstehen 2370 Gramm CO<sub>2</sub>)  
Diesel : „ 26,5  
CNG : „ 17,9  
LPG : „ 16,3

#### **Fahrzeugdichte:**

Die Dichte der Fahrzeuge bezieht sich auf 1 000 Einwohner der zum 01.01.2008 ermittelten Bevölkerungszahl (Quelle: Statistisches Bundesamt).

#### **Unbekannt:**

Unplausible Feldinhalte werden bei der Datenaufbereitung entsprechend gekennzeichnet und bei der Auswertung unter „unbekannt“ aufgeführt.

#### **Nationale Fahrzeugarten bzw. EG-Fahrzeugklassen (z. B. M<sub>1</sub>) (gemäß Verzeichnis zur Systematisierung von Kraftfahrzeugen und ihren Anhängern)**

##### **Kraftfahrzeug:**

(gemäß Systematik der Straßenfahrzeuge - DIN 70 010)

Maschinell angetriebenes Straßenfahrzeug.

##### **Kraftrad (L):**

(gemäß Richtlinie 2002/24/EG)

Dazu gehören zwei- und dreirädrige sowie leichte vierrädrige Kraftfahrzeuge.

Im Einzelnen sind das:

##### **Zulassungsfreies Kraftrad mit Versicherungskennzeichen (gesonderte Auswertung)**

- **Kleinkraftrad (L1e, L2e)**
  - 2-rädrig (bis 50 cm<sup>3</sup> und bis 45 km/h) (Klasse L1e)
  - Mofa (bis 25 km/h) (Klasse L1e)
  - Leichtmofa (bis 30 cm<sup>3</sup>, bis 0,5 kW und bis 20 km/h) (Klasse L1e)
  - 3-rädrig (bis 50 cm<sup>3</sup> und bis 45 km/h) (Klasse L2e)
- **Leichtkraftfahrzeug (L6e)**
  - 4-rädrig (unter 350 kg Leermasse, bis 45 km/h und bis 50 cm<sup>3</sup> bei Fremdzündungsmotoren bzw. bis 4 kW bei anderen Motortypen)

##### **Zulassungspflichtiges/-freies Kraftrad mit amtlichem Kennzeichen**

- **Kraftrad (L3e, mit Beiwagen L4e) (zulassungspflichtig)**
  - ohne Leistungsbeschränkung (2-rädrig, über 50 cm<sup>3</sup> und/oder über 45 km/h)
  - mit Leistungsbeschränkung (2-rädrig, über 50 cm<sup>3</sup> und/oder über 45 km/h, bis 25 kW und bis 0,16 kW/kg)
- **Kraftrad (L3e, mit Beiwagen L4e und Aufbauart B) (zulassungsfrei)**
  - Leichtkraftrad (2-rädrig, bis 125 cm<sup>3</sup> und bis 11 kW)
- **Drei- und leichtes vierrädriges Kraftfahrzeug (L5e, L7e) (zulassungspflichtig)**
  - 3-rädrig (über 50 cm<sup>3</sup> und/oder über 45 km/h) (Klasse L5e)
  - 4-rädrig zur Personenbeförderung (bis 400 kg Leermasse und bis 15 kW) (Klasse L7e)
  - 4-rädrig zur Güterbeförderung (bis 550 kg Leermasse und bis 15 kW) (Klasse L7e)

##### **Personenkraftwagen (M<sub>1</sub>):**

(gemäß Richtlinie 2007/46/EG)

Kraftfahrzeug zur Personenbeförderung mit mindestens vier Rädern und mit höchstens acht Sitzplätzen außer dem Fahrersitz. Gemäß dem Bautyp erfolgt eine Unterteilung der M<sub>1</sub>-Fahrzeuge in Personenkraftwagen und Fahrzeuge mit besonderer Zweckbestimmung:

##### **Personenkraftwagen (M<sub>1</sub>)**

- Limousine
- Schräghecklimousine
- Kombilimousine
- Coupe
- Cabrio-Limousine
- Mehrzweckfahrzeug
- Sonstige (Schwimmwagen, Amphibienfahrzeug, zulassungspflichtiger Krankenfahrstuhl und Motorschlitten)

##### **Fahrzeug mit besonderer Zweckbestimmung (M<sub>1</sub>)**

- Wohnmobil
- Krankenwagen, Notarzteinsatzfahrzeug
- Leichenwagen
- Beschussgeschütztes Fahrzeug
- Sonstige

**Kraftomnibus:**

(gemäß Systematik der Straßenfahrzeuge - DIN 70 010)

Nutzfahrzeug, das nach seiner Bauart und Einrichtung zur Beförderung von mehr als 9 Personen (einschl. Fahrzeugführer) und ihres Reisegepäcks bestimmt ist. Er kann ein oder zwei Decks (Benennung: „Doppeldeckerbus“) haben.

**Nutzfahrzeug:**

Kraftfahrzeug, das auf Grund seiner Bauart zum Transport von Personen, Gütern und/oder zum Ziehen von Anhängfahrzeugen bestimmt ist. Personenkraftwagen und Krafträder sind ausgeschlossen.

**Lastkraftwagen:**

(gemäß Systematik der Straßenfahrzeuge - DIN 70 010)

Nutzfahrzeug, das nach seiner Bauart und Einrichtung zum Transport von Gütern bestimmt ist.

**Zugmaschine:**

(gemäß Systematik der Straßenfahrzeuge - DIN 70 010)

Nutzfahrzeug, das ausschließlich oder überwiegend zum Mitführen von Anhängfahrzeugen bestimmt ist.

**Sattelzugmaschine:**

(gemäß Systematik der Straßenfahrzeuge - DIN 70 010)

Zugmaschine, die eine besondere Vorrichtung zum Mitführen von Sattelanhängern hat, wobei ein wesentlicher Teil des Gewichtes des Sattelanhängers von der Sattelzugmaschine getragen wird.

**Land- oder forstwirtschaftliche Zugmaschine auf Rädern (T):**

(gemäß Richtlinie 2003/37/EG bzw. gemäß Systematik der Straßenfahrzeuge - DIN 70 010)

Zugmaschine, die nach ihrer Bauart und Ausrüstung auch zum Schieben, Tragen oder Antreiben von auswechselbaren Geräten bestimmt ist. Dazu gehören T-Fahrzeuge sowie Ackerschlepper und Geräteträger.

**Sonstiges Kraftfahrzeug:**

(gemäß Verzeichnis zur Systematisierung von Kraftfahrzeugen und ihren Anhängern)

- Feuerwehkraftfahrzeug und Ähnliches
- Krankenfahrrstuhl (zulassungsfrei, zulassungspflichtig je nach Fahrzeugart bzw. -klasse z. B. M<sub>1</sub>)
- Polizeikraftfahrzeug
- Post-, Funk- und Fernmeldefahrzeug
- Zivilschutzfahrzeug
- Sonstiges Kraftfahrzeug, soweit nicht aufgeführt
- Fahrzeugklasse bzw. Aufbauart unbekannt

**Selbstfahrende Arbeitsmaschine**

- Arbeitsmaschine und Arbeitsgerät für Land- und Forstwirtschaft
- Arbeitsmaschine für Erdarbeiten und Straßenbau
- Sonstige Arbeitsmaschine

**Kraftfahrzeuganhänger:**

oder Anhängfahrzeug (gemäß Systematik der Straßenfahrzeuge - DIN 70 010)

Nicht selbstfahrendes Straßenfahrzeug, das nach seiner Bauart dazu bestimmt ist, von einem Kraftfahrzeug mitgeführt zu werden.

## Erläuterungen zu den Emissionsklassen

**Pkw (Kfz der Klasse M<sub>1</sub> und M<sub>1</sub>G einschließlich Fahrzeuge mit besonderer Zweckbestimmung und Aufbauart SA über 2,8 t, SC und SD) <sup>1)</sup>**

Emissions- gruppe	Klartext/Grundlage	Schlüsselnummer
<b>EURO 6 <sup>2)</sup></b>	EURO6;N;CI; M, N1 I EURO6;Q;CI; M, N1 I EURO6;T;CI; M, N1 I EURO6;W;PI/CI; M, N1 I	36N0 36Q0 36T0 36W0
<b>EURO 5 <sup>2)</sup></b>	EURO5;A;PI/CI; M, N1 I EURO5;B;CI;M1sozE ohneM1G <sup>3)</sup> EURO5;C;CI;M1G sozE <sup>3)</sup> EURO5;F;PI/CI; M, N1 I EURO5;G;CI;M1sozE ohneM1G <sup>3)</sup> EURO5;J;PI/CI; M, N1 I EURO5;K;CI;M1sozE ohneM1G <sup>3)</sup>	35A0 35B0 35C0 35F0 35G0 35J0 35K0
<b>EURO 4</b>	EURO 4 98/69/EG I; B 1999/96/EG; B1; B2; C; EEV <sup>4)</sup> 1999/96/EG; B1; B2 1999/96/EG; C; EEV <sup>4)</sup>	0462-0464 0465, 0466, 0635 0473-0475 0680, 0681, 0683, 0684 0690, 0691
<b>EURO 3</b>	S-ARM D4/ D4 I EURO 3 98/69/EG I, A EURO 3/D4 98/69/EG I-III; A/D4 I 98/69/EG II-III, B 1999/96/EG; A	0432, 0433, 0438, 0439, 0443 0444-0446 0447, 0448, 0634 0453-0455 0456-0461 0467-0470, 0645, 0655 0472, 0670, 0671
<b>EURO 2</b>	Schadstoffarm EURO 2 96/69/EG I S-ARM D3/ D3 I 98/69/EG II-III; A 91/542/EWG; B SKL: S2 SKL: S2, GKL: G1 SKL: S2, GKL: G1 OEST 96/69/EG I 98/69/EG II; A 98/69/EG III; A 94/12/EG (M) 94/12/EG (M), GKL: G1	0425, 0426, 0435, 0441 0427 0430, 0431, 0436, 0437, 0442 0449-0452 0471 0620 0621 0622 0633 0644 0654 0660 0661
<b>EURO 1</b>	Anlage XXIII US-Norm SCHADSTOFFARM E1 Schadstoffarm E2 S-ARM:93/59/I,G:92/97 96/69/EG II-III SKL: S1 SKL: S1, GKL: G1 SKL: S1, GKL: G1 OEST 93/59/EWG I-III 93/59/I GKL: G1 93/59/I GKL: G1 OEST 93/59/II GKL: G1 93/59/II GKL: G1 OEST 96/69/EG II 93/59/III GKL: G1 93/59/III GKL: G1 OEST S-ARM:93/59/EWG I	0401, 0402, 0412 0411, 0413 0414, 0416, 0421, 0434, 0440, 0477 0422 0428, 0429, 0653 0610 0611 0612 0630, 0640, 0650 0631 0632 0641 0642 0643 0651 0652 0418, 9991 (03, 04, 09 mit GKAT)

**Fortsetzung:**

**Pkw (Kfz der Klasse M<sub>1</sub> und M<sub>1</sub>G einschließlich der Fahrzeuge mit besonderer Zweckbestimmung und Aufbauart SA über 2,8 t, SC und SD) <sup>1)</sup>**

Emissionsgruppe	Klartext/Grundlage	Schlüsselnummer
Sonstige	Nicht bzw. bedingt schadstoffreduziert, Emissionsklasse unbekannt und Oldtimer	...

**Nutzfahrzeuge (Kfz der Klasse M<sub>2</sub>, M<sub>2</sub>G, M<sub>3</sub>, M<sub>3</sub>G und N einschließlich Fahrzeuge mit besonderer Zweckbestimmung sowie teilweise T-Fahrzeuge<sup>5)</sup>)**

Emissionsgruppe	Klartext/Grundlage	Schlüsselnummer
<b>EURO VI</b> <sup>2) 6)</sup>	EURO6;N;CI; M, N1 I EURO6;O;CI; N1 II EURO6;P;CI; N1 III, N2 EURO6;Q;CI; M, N1 I EURO6;R;CI; N1 II EURO6;S;CI; N1 III, N2 EURO6;T;CI; M, N1 I EURO6;U;CI; N1 II EURO6;V;CI; N1 III, N2 EURO6;W;PI/CI; M, N1 I EURO6;X;PI/CI; N1 II EURO6;Y;PI/CI; N1 III, N2	36N0 36O0 36P0 36Q0 36R0 36S0 36T0 36U0 36V0 36W0 36X0 36Y0
<b>EEV</b> <sup>4)</sup>	1999/96/EG; C; EEV	0690, 0691
<b>EURO V</b> <sup>2) 6)</sup> <b>(S5)</b>	1999/96/EG; B2 EURO5;A;PI/CI; M, N1 I EURO5;D;PI/CI; N1 II EURO5;E;PI/CI; N1 III, N2 EURO5;F;PI/CI; M, N1 I EURO5;H;PI/CI; N1 II EURO5;I;PI/CI;N1 III, N2 EURO5;J;PI/CI; M, N1 I EURO5;L;PI/CI; N1 II EURO5;M;PI/CI; N1 III, N2	0683, 0684 35A0 35D0 35E0 35F0 35H0 35I0 35J0 35L0 35M0
<b>EURO IV</b> <b>(S4)</b>	98/69/EG I; B 1999/96/EG; B1	0635 0680, 0681
<b>EURO III</b> <b>(S3)</b>	98/69/EG I; A 98/69/EG II; B 98/69/EG III; B 1999/96/EG; A	0634 0645 0655 0670, 0671
<b>EURO II</b> <b>(S2)</b>	SKL: S2 SKL: S2, GKL: G1 96/69/EG I 98/69/EG II; A 98/69/EG III; A 94/12/EG (M)	0620 0621, 0622 0633 0644 0654 0660, 0661
<b>EURO I</b> <b>(S1)</b>	SKL: S1 SKL: S1, GKL: G1 93/59/EWG I-III 93/59/I GKL: G1 96/69/EG II-III 93/59/II GKL: G1 93/59/III GKL: G1	0610 0611, 0612 0630, 0640, 0650 0631, 0632 0643, 0653 0641, 0642 0651, 0652



**Fortsetzung:**

**Nutzfahrzeuge (Kfz der Klasse M<sub>2</sub>, M<sub>2</sub>G, M<sub>3</sub>, M<sub>3</sub>G und N einschließlich Fahrzeuge mit besonderer Zweckbestimmung sowie teilweise T-Fahrzeuge<sup>5)</sup>)**

Emissionsgruppe	Klartext/Grundlage	Schlüsselnummer
Sonstige	Nicht bzw. bedingt schadstoffreduziert, Emissionsklasse unbekannt und Oldtimer	...

**Krafträder (2-rädrige Kfz der Klasse L3e und L4e)**

Emissionsgruppe	Klartext/Grundlage	Schlüsselnummer
EURO 3	2002/51: B: unter 150 cm <sup>3</sup>	0211
	2002/51: B: ab 150 cm <sup>3</sup>	0212
	2006/72; C; unter 130 km/h	0213
	2006/72; C; ab 130 km/h	0214
EURO 2	2002/51: A: unter 150 cm <sup>3</sup>	0209
	2002/51: A: ab 150 cm <sup>3</sup>	0210
EURO 1	97/24: über 80-175 cm <sup>3</sup> ; 4-T	0205
	97/24: über 175 cm <sup>3</sup> ; 4-T	0206
Sonstige	Nicht bzw. bedingt schadstoffreduziert, Emissionsklasse unbekannt und Oldtimer	...

**Krafträder (3- und leichte 4-rädrige Kfz der Klasse L5e und L7e)**

Emissionsgruppe	Klartext/Grundlage	Schlüsselnummer
EURO 2	2002/51; A:FZM.3-4RAED.	0309
	2002/51; A:SZM.3-4RAED.	0310
EURO 1	97/24:4-TAKT; o. Zuschlag	0306
	97/24:2-TAKT; m. Zuschlag	0307
	97/24:4-TAKT; m. Zuschlag	0308
Sonstige	Nicht bzw. bedingt schadstoffreduziert, Emissionsklasse unbekannt und Oldtimer	...

<sup>1)</sup> EURO 1 bis 4 gilt für Personenkraftwagen, die die Abgasvorschriften nach 70/220/EG ff erfüllen (Schlüsselnummer beginnend mit 04.. oder 06..)- <sup>2)</sup> Die Abgasvorschrift 70/220/EG wird durch die VO (EG) 715/2007 abgelöst und gilt für **leichte Pkw (M<sub>1</sub> oder M<sub>2</sub>) und Nutzfahrzeuge (N<sub>1</sub> oder N<sub>2</sub>)** mit einer Bezugsmasse (= Masse fahrbereites Fzg. abzgl. Pauschalmasse d. Fahrers von 75 kg u. zzgl. Pauschalmasse von 100 kg) bis zu 2.610 kg (auf Antrag d. Herstellers bis max. 2.840 kg möglich). Die EURO-Stufen 5 und 6 gelten für Fahrzeuge, die die Abgasvorschrift VO (EG) 715/2007 **und** die Durchführungsmaßnahmen (VO (EG) 692/2008) erfüllen (Schlüsselnummer beginnend mit 3...)- <sup>3)</sup> Nationale Abkürzung für die Begriffsbestimmung „Fahrzeuge für besondere soziale Erfordernisse“ (s. Kap. I, Artikel 3 Nr. 2 VO (EG) 715/2007).- <sup>4)</sup> Zu EEV (= Enhanced Environmentally Friendly Vehicle = besonders umweltfreundliches Fzg.) gehören Fahrzeuge, die freiwillig die Stufe C der Abgasvorschrift 1999/96/EG nachweisen und damit automatisch auch die SKL:S5 (= EURO V) erfüllen. Die Zuordnung dient der emissionsbezogenen Besteuerung von Kraftfahrzeugen.- <sup>5)</sup> T-Fahrzeuge müssen die Abgasvorschrift 2000/25/EG i. V. m. d. 97/68/EG erfüllen. Im Jahr 2006 wurden für diese Fahrzeuge eigene Schlüsselnummern beginnend mit 08.. eingeführt (vorher wurden die Schlüsselnummern der Nutzfahrzeuge verwendet). Da keine Eurostufenzuordnung erfolgen kann, wurden diese Schlüsselnummern nicht abgedruckt.- <sup>6)</sup> Die Anpassung der Anlage XIV zu § 48 StVZO (gilt nicht für Pkw) ist noch nicht erfolgt. Eine EG-Richtlinie für z. B. SKL-Stufe 6 (= EURO VI) für schwere Nutzfahrzeuge gibt es noch nicht.



## Alphabetisches Kreisverzeichnis

Blatt 1

Kreis	Seite					
	N		U		A	
<b>A</b>						
Aachen	8/9	28-31	60/61	80-83	112/113	132-135
Ahrweiler	10/11	32-35	62/63	84-87	114/115	136-139
Aichach-Friedberg	16/17	44-47	68/69	96-99	120/121	148-151
Alb-Donau-Kreis	12/13	36-39	64/65	88-91	116/117	140-143
Altenburger Land	20/21	52-55	72/73	104-107	124/125	156-159
Altenkirchen (Westerwald)	10/11	32-35	62/63	84-87	114/115	136-139
Altmarkkreis Salzwedel	18/19	48-51	70/71	100-103	122/123	152-155
Altötting	14/15	40-43	66/67	92-95	118/119	144-147
Alzey-Worms	12/13	36-39	64/65	88-91	114/115	136-139
Amberg, Stadt	14/15	40-43	66/67	92-95	118/119	144-147
Amberg-Weizsach	14/15	40-43	66/67	92-95	118/119	144-147
Ammerland	6/7	24-27	58/59	76-79	110/111	128-131
Anhalt-Bitterfeld	18/19	48-51	70/71	100-103	122/123	152-155
Ansbach, Stadt	14/15	40-43	66/67	92-95	118/119	144-147
Ansbach	14/15	40-43	66/67	92-95	118/119	144-147
Aschaffenburg, Stadt	16/17	44-47	68/69	96-99	120/121	148-151
Aschaffenburg	16/17	44-47	68/69	96-99	120/121	148-151
Augsburg, Stadt	16/17	44-47	68/69	96-99	120/121	148-151
Augsburg	16/17	44-47	68/69	96-99	120/121	148-151
Aurich	6/7	24-27	58/59	76-79	110/111	128-131
<b>B</b>						
Bad Doberan	18/19	48-51	70/71	100-103	122/123	152-155
Bad Dürkheim	12/13	36-39	64/65	88-91	116/117	140-143
Baden-Baden, Stadt	12/13	36-39	64/65	88-91	116/117	140-143
Bad Kissingen	16/17	44-47	68/69	96-99	120/121	148-151
Bad Kreuznach	10/11	32-35	62/63	84-87	114/115	136-139
Bad Tölz-Wolfratshausen	14/15	40-43	66/67	92-95	118/119	144-147
Bamberg, Stadt	14/15	40-43	66/67	92-95	118/119	144-147
Bamberg	14/15	40-43	66/67	92-95	118/119	144-147
Barnim	16/17	44-47	68/69	96-99	120/121	148-151
Bautzen	18/19	48-51	70/71	100-103	122/123	152-155
Bayreuth, Stadt	14/15	40-43	66/67	92-95	118/119	144-147
Bayreuth	14/15	40-43	66/67	92-95	118/119	144-147
Berchtesgadener Land	14/15	40-43	66/67	92-95	118/119	144-147
Bergstraße	10/11	32-35	62/63	84-87	114/115	136-139
Berlin	16/17	44-47	68/69	96-99	120/121	148-151
Bernkastel-Wittlich	10/11	32-35	62/63	84-87	114/115	136-139
Biberach	12/13	36-39	64/65	88-91	116/117	140-143
Bielefeld, Stadt	8/9	28-31	60/61	80-83	112/113	132-135
Birkenfeld	10/11	32-35	62/63	84-87	114/115	136-139
Bochum, Stadt	8/9	28-31	60/61	80-83	112/113	132-135
Bodenseekreis	12/13	36-39	64/65	88-91	116/117	140-143
Böblingen	12/13	36-39	64/65	88-91	116/117	140-143
Börde	18/19	48-51	70/71	100-103	122/123	152-155
Bonn, Stadt	8/9	28-31	60/61	80-83	112/113	132-135
Borken	8/9	28-31	60/61	80-83	112/113	132-135
Bottrop, Stadt	8/9	28-31	60/61	80-83	112/113	132-135
Brandenburg an der Havel, Stadt	16/17	44-47	68/69	96-99	120/121	148-151
Braunschweig, Stadt	6/7	24-27	58/59	76-79	110/111	128-131
Breisgau-Hochschwarzwald	12/13	36-39	64/65	88-91	116/117	140-143
Bremen, Stadt	8/9	28-31	60/61	80-83	112/113	132-135
Bremerhaven, Stadt	8/9	28-31	60/61	80-83	112/113	132-135
Burgenlandkreis	18/19	48-51	70/71	100-103	122/123	152-155
<b>C</b>						
Calw	12/13	36-39	64/65	88-91	116/117	140-143
Celle	6/7	24-27	58/59	76-79	110/111	128-131
Cham	14/15	40-43	66/67	92-95	118/119	144-147
Chemnitz, Stadt	18/19	48-51	70/71	100-103	122/123	152-155
Cloppenburg	6/7	24-27	58/59	76-79	110/111	128-131
Coburg, Stadt	14/15	40-43	66/67	92-95	118/119	144-147
Coburg	14/15	40-43	66/67	92-95	118/119	144-147
Cochem-Zell	10/11	32-35	62/63	84-87	114/115	136-139
Coesfeld	8/9	28-31	60/61	80-83	112/113	132-135
Cottbus, Stadt	16/17	44-47	68/69	96-99	120/121	148-151
Cuxhaven	6/7	24-27	58/59	76-79	110/111	128-131

Alphabetisches Kreisverzeichnis

Kreis	Seite					
	N		U		A	
<b>D</b>						
Dachau	14/15	40-43	66/67	92-95	118/119	144-147
Dahme-Spreewald	16/17	44-47	68/69	96-99	120/121	148-151
Darmstadt, Stadt	10/11	32-35	62/63	84-87	114/115	136-139
Darmstadt-Dieburg	10/11	32-35	62/63	84-87	114/115	136-139
Deggendorf	14/15	40-43	66/67	92-95	118/119	144-147
Delmenhorst, Stadt	6/7	24-27	58/59	76-79	110/111	128-131
Demmin	18/19	48-51	70/71	100-103	122/123	152-155
Dessau-Rosslau, Stadt	18/19	48-51	70/71	100-103	122/123	152-155
Diepholz	6/7	24-27	58/59	76-79	110/111	128-131
Dillingen an der Donau	16/17	44-47	68/69	96-99	120/121	148-151
Dingolfing-Landau	14/15	40-43	66/67	92-95	118/119	144-147
Dithmarschen	6/7	24-27	58/59	76-79	110/111	128-131
Donau-Ries	16/17	44-47	68/69	96-99	120/121	148-151
Donnersbergkreis	12/13	36-39	64/65	88-91	116/117	140-143
Dortmund, Stadt	8/9	28-31	60/61	80-83	112/113	132-135
Dresden, Stadt	18/19	48-51	70/71	100-103	122/123	152-155
Düren	8/9	28-31	60/61	80-83	112/113	132-135
Düsseldorf, Stadt	8/9	28-31	60/61	80-83	112/113	132-135
Duisburg, Stadt	8/9	28-31	60/61	80-83	112/113	132-135
<b>E</b>						
Ebersberg	14/15	40-43	66/67	92-95	118/119	144-147
Eichsfeld	18/19	48-51	70/71	100-103	122/123	152-155
Eichstätt	14/15	40-43	66/67	92-95	118/119	144-147
Eifelkreis-Bitburg-Prüm	10/11	32-35	62/63	84-87	114/115	136-139
Eisenach, Stadt	18/19	48-51	70/71	100-103	122/123	152-155
Elbe-Elster	16/17	44-47	68/69	96-99	120/121	148-151
Emden, Stadt	6/7	24-27	58/59	76-79	110/111	128-131
Emmendingen	12/13	36-39	64/65	88-91	116/117	140-143
Emsland	6/7	24-27	58/59	76-79	110/111	128-131
Ennepe-Ruhr-Kreis	8/9	28-31	60/61	80-83	112/113	132-135
Enzkreis	12/13	36-39	64/65	88-91	116/117	140-143
Erding	14/15	40-43	66/67	92-95	118/119	144-147
Erfurt, Stadt	18/19	48-51	70/71	100-103	122/123	152-155
Erlangen, Stadt	14/15	40-43	66/67	92-95	118/119	144-147
Erlangen-Höchstadt	14/15	40-43	66/67	92-95	118/119	144-147
Erzgebirgskreis	18/19	48-51	70/71	100-103	122/123	152-155
Essen, Stadt	8/9	28-31	60/61	80-83	112/113	132-135
Eßlingen	12/13	36-39	64/65	88-91	116/117	140-143
Euskirchen	8/9	28-31	60/61	80-83	112/113	132-135
<b>F</b>						
Flensburg, Stadt	6/7	24-27	58/59	76-79	110/111	128-131
Forchheim	14/15	40-43	66/67	92-95	118/119	144-147
Frankenthal (Pfalz), Stadt	10/11	32-35	62/63	84-87	114/115	136-139
Frankfurt am Main, Stadt	10/11	32-35	62/63	84-87	114/115	136-139
Frankfurt an der Oder, Stadt	16/17	44-47	68/69	96-99	120/121	148-151
Freiburg im Breisgau, Stadt	12/13	36-39	64/65	88-91	116/117	140-143
Freising	14/15	40-43	66/67	92-95	118/119	144-147
Freudenstadt	12/13	36-39	64/65	88-91	116/117	140-143
Freyung-Grafenau	14/15	40-43	66/67	92-95	118/119	144-147
Friesland	6/7	24-27	58/59	76-79	110/111	128-131
Fürstenfeldbruck	14/15	40-43	66/67	92-95	118/119	144-147
Fürth, Stadt	14/15	40-43	66/67	92-95	118/119	144-147
Fürth	14/15	40-43	66/67	92-95	118/119	144-147
Fulda	10/11	32-35	62/63	84-87	114/115	136-139
<b>G</b>						
Garmisch-Partenkirchen	14/15	40-43	66/67	92-95	118/119	144-147
Gelsenkirchen, Stadt	8/9	28-31	60/61	80-83	112/113	132-135
Germersheim	12/13	36-39	64/65	88-91	116/117	140-143
Gera, Stadt	18/19	48-51	70/71	100-103	122/123	152-155
Gießen	10/11	32-35	62/63	84-87	114/115	136-139
Gifhorn	6/7	24-27	58/59	76-79	110/111	128-131
Göppingen	12/13	36-39	64/65	88-91	116/117	140-143

## Alphabetisches Kreisverzeichnis

Kreis	Seite					
	N		U		A	
Görlitz	18/19	48-51	70/71	100-103	122/123	152-155
Göttingen	6/7	24-27	58/59	76-79	110/111	128-131
Goslar	6/7	24-27	58/59	76-79	110/111	128-131
Gotha	18/19	48-51	70/71	100-103	122/123	152-155
Grafschaft Bentheim	6/7	24-27	58/59	76-79	110/111	128-131
Greifswald, Stadt	16/17	44-47	68/69	96-99	120/121	148-151
Greiz	20/21	52-55	72/73	104-107	124/125	156-159
Groß-Gerau	10/11	32-35	62/63	84-87	114/115	136-139
Günzburg	16/17	44-47	68/69	96-99	120/121	148-151
Güstrow	18/19	48-51	70/71	100-103	122/123	152-155
Gütersloh	8/9	28-31	60/61	80-83	112/113	132-135
<b>H</b>						
Hagen, Stadt	8/9	28-31	60/61	80-83	112/113	132-135
Halle/Saale, Stadt	18/19	48-51	70/71	100-103	122/123	152-155
Hamburg	6/7	24-27	58/59	76-79	110/111	128-131
Hameln-Pyrmont	6/7	24-27	58/59	76-79	110/111	128-131
Hamm, Stadt	8/9	28-31	60/61	80-83	112/113	132-135
Hannover	6/7	24-27	58/59	76-79	110/111	128-131
Harburg	6/7	24-27	58/59	76-79	110/111	128-131
Harz	18/19	48-51	70/71	100-103	122/123	152-155
Haßberge	16/17	44-47	68/69	96-99	120/121	148-151
Havelland	16/17	44-47	68/69	96-99	120/121	148-151
Heidelberg, Stadt	12/13	36-39	64/65	88-91	116/117	140-143
Heidenheim	12/13	36-39	64/65	88-91	116/117	140-143
Heilbronn, Stadt	12/13	36-39	64/65	88-91	116/117	140-143
Heilbronn	12/13	36-39	64/65	88-91	116/117	140-143
Heinsberg	8/9	28-31	60/61	80-83	112/113	132-135
Helmstedt	6/7	24-27	58/59	76-79	110/111	128-131
Herford	8/9	28-31	60/61	80-83	112/113	132-135
Herne, Stadt	8/9	28-31	60/61	80-83	112/113	132-135
Hersfeld-Rotenburg	10/11	32-35	62/63	84-87	114/115	136-139
Herzogtum-Lauenburg	6/7	24-27	58/59	76-79	110/111	128-131
Hildburghausen	18/19	48-51	70/71	100-103	122/123	152-155
Hildesheim	6/7	24-27	58/59	76-79	110/111	128-131
Hochsauerlandkreis	8/9	28-31	60/61	80-83	112/113	132-135
Hochtaunuskreis	10/11	32-35	62/63	84-87	114/115	136-139
Höxter	8/9	28-31	60/61	80-83	112/113	132-135
Hof, Stadt	14/15	40-43	66/67	92-95	118/119	144-147
Hof	14/15	40-43	66/67	92-95	118/119	144-147
Hohenlohekreis	12/13	36-39	64/65	88-91	116/117	140-143
Holzwinden	6/7	24-27	58/59	76-79	110/111	128-131
<b>I</b>						
Ilm-Kreis	18/19	48-51	70/71	100-103	122/123	152-155
Ingolstadt, Stadt	12/13	36-39	64/65	88-91	116/117	140-143
<b>J</b>						
Jena, Stadt	18/19	48-51	70/71	100-103	122/123	152-155
Jerichower Land	18/19	48-51	70/71	100-103	122/123	152-155
<b>K</b>						
Kaiserslautern, Stadt	10/11	32-35	62/63	84-87	114/115	136-139
Kaiserslautern	12/13	36-39	64/65	88-91	116/117	140-143
Karlsruhe, Stadt	12/13	36-39	64/65	88-91	116/117	140-143
Karlsruhe	12/13	36-39	64/65	88-91	116/117	140-143
Kassel, Stadt	10/11	32-35	62/63	84-87	114/115	136-139
Kassel, Land	10/11	32-35	62/63	84-87	114/115	136-139
Kaufbeuren, Stadt	16/17	44-47	68/69	96-99	120/121	148-151
Kelheim	14/15	40-43	66/67	92-95	118/119	144-147
Kempten (Allgäu), Stadt	16/17	44-47	68/69	96-99	120/121	148-151
Kiel, Stadt	6/7	24-27	58/59	76-79	110/111	128-131
Kitzingen	16/17	44-47	68/69	96-99	120/121	148-151
Kleve	8/9	28-31	60/61	80-83	112/113	132-135
Koblenz, Stadt	10/11	32-35	62/63	84-87	114/115	136-139
Köln, Stadt	8/9	28-31	60/61	80-83	112/113	132-135

Alphabetisches Kreisverzeichnis

Kreis	Seite					
	N		U		A	
Konstanz	12/13	36-39	64/65	88-91	116/117	140-143
Krefeld, Stadt	8/9	28-31	60/61	80-83	112/113	132-135
Kronach	14/15	40-43	66/67	92-96	118/119	144-147
Kulmbach	14/15	40-43	66/67	92-95	118/119	144-147
Kusel	12/13	36-39	64/65	88-91	116/117	140-143
Kyffhäuserkreis	18/19	48-51	70/71	100-103	122/123	152-155
<b>L</b>						
Lahn-Dill-Kreis	10/11	32-35	62/63	84-87	114/115	136-139
Landau in der Pfalz, Stadt	10/11	32-35	62/63	84-87	114/115	136-139
Landsberg am Lech	14/15	40-43	66/67	92-95	118/119	144-147
Landshut, Stadt	14/15	40-43	66/67	92-95	118/119	144-147
Landshut	14/15	40-43	66/67	92-95	118/119	144-147
Leer	6/7	24-27	58/59	76-79	110/111	128-131
Leipzig, Stadt	18/19	48-51	70/71	100-103	122/123	152-155
Leipzig	18/19	48-51	70/71	100-103	122/123	152-155
Leverkusen, Stadt	8/9	28-31	60/61	80-83	112/113	132-135
Lichtenfels	14/15	40-43	66/67	92-95	118/119	144-147
Limburg-Weilburg	10/11	32-35	62/63	84-87	114/115	136-139
Lindau (Bodensee)	16/17	44-47	68/69	96-99	120/121	148-151
Lippe	8/9	28-31	60/61	80-83	112/113	132-135
Lörrach	12/13	36-39	64/65	88-91	116/117	140-143
Ludwigsburg	12/13	36-39	64/65	88-91	116/117	140-143
Ludwigshafen am Rhein, Stadt	10/11	32-35	62/63	84-87	114/115	136-139
Ludwigslust	18/19	48-51	70/71	100-103	122/123	152-155
Lübeck, Stadt	6/7	24-27	58/59	76-79	110/111	128-131
Lüchow-Dannenberg	6/7	24-27	58/59	76-79	110/111	128-131
Lüneburg	6/7	24-27	58/59	76-79	110/111	128-131
<b>M</b>						
Märkischer Kreis	8/9	28-31	60/61	80-83	112/113	132-135
Märkisch-Oderland	16/17	44-47	68/69	96-99	120/121	148-151
Magdeburg, Stadt	18/19	48-51	70/71	100-103	122/123	152-155
Main-Kinzig-Kreis	10/11	32-35	62/63	84-87	114/115	136-139
Main-Spessart	16/17	44-47	68/69	96-99	120/121	148-151
Main-Tauber-Kreis	12/13	36-39	64/65	88-91	116/117	140-143
Main-Taunus-Kreis	10/11	32-35	62/63	84-87	114/115	136-139
Mainz, Stadt	10/11	32-35	62/63	84-87	114/115	136-139
Mainz-Bingen	12/13	36-39	64/65	88-91	116/117	140-143
Mannheim, Stadt	12/13	36-39	64/65	88-91	116/117	140-143
Mansfeld-Suedharz	18/19	48-51	70/71	100-103	122/123	152-155
Marburg-Biedenkopf	10/11	32-35	62/63	84-87	114/115	136-139
Mayen-Koblenz	10/11	32-35	62/63	84-87	114/115	136-139
Mecklenburg-Strelitz	18/19	48-51	70/71	100-103	122/123	152-155
Meißen	18/19	48-51	70/71	100-103	122/123	152-155
Memmingen, Stadt	16/17	44-47	68/69	96-99	120/121	148-151
Merzig-Wadern	16/17	44-47	68/69	96-99	120/121	148-151
Mettmann	8/9	28-31	60/61	80-83	112/113	132-135
Miesbach	14/15	40-43	66/67	92-95	118/119	144-147
Miltenberg	16/17	44-47	68/69	96-99	120/121	148-151
Minden-Lübbecke	8/9	28-31	60/61	80-83	112/113	132-135
Mittelsachsen	18/19	48-51	70/71	100-103	122/123	152-155
Mönchengladbach, Stadt	8/9	28-31	60/61	80-83	112/113	132-135
Mueritz	18/19	48-51	70/71	100-103	122/123	152-155
Mühdorf am Inn	14/15	40-43	66/67	92-95	118/119	144-147
Mühlheim an der Ruhr, Stadt	8/9	28-31	60/61	80-83	112/113	132-135
München, Stadt	12/13	36-39	64/65	88-91	116/117	140-143
München	14/15	40-43	66/67	92-95	118/119	144-147
Münster, Stadt	8/9	28-31	60/61	80-83	112/113	132-135
<b>N</b>						
Neckar-Odenwald-Kreis	12/13	36-39	64/65	88-91	116/117	140-143
Neubrandenburg, Stadt	16/17	44-47	68/69	96-99	120/121	148-151
Neuburg-Schrobenhausen	14/15	40-43	66/67	92-95	118/119	144-147
Neumarkt in der Oberpfalz	14/15	40-43	66/67	92-95	118/119	144-147
Neumünster, Stadt	6/7	24-27	58/59	76-79	110/111	128-131
Neunkirchen	16/17	44-47	68/69	96-99	120/121	148-151

## Alphabetisches Kreisverzeichnis

Kreis	Seite					
	N		U		A	
Neuß	8/9	28-31	60/61	80-83	112/113	132-135
Neustadt/Aisch-Windsheim	14/15	40-43	66/67	92-95	118/119	144-147
Neustadt an der Waldnaab	14/15	40-43	66/67	92-95	118/119	144-147
Neustadt an der Weinstraße, Stadt	10/11	32-35	62/63	84-87	114/115	136-139
Neu-Ulm	16/17	44-47	68/69	96-99	120/121	148-151
Neuwied	10/11	32-35	62/63	84-87	114/115	136-139
Nienburg (Weser)	6/7	24-27	58/59	76-79	110/111	128-131
Nordfriesland	6/7	24-27	58/59	76-79	110/111	128-131
Nordsachsen	18/19	48-51	70/71	100-103	122/123	152-155
Nordhausen	18/19	48-51	70/71	100-103	122/123	152-155
Nordvorpommern	18/19	48-51	70/71	100-103	122/123	152-155
Nordwestmecklenburg	18/19	48-51	70/71	100-103	122/123	152-155
Northeim	6/7	24-27	58/59	76-79	110/111	128-131
Nürnberg, Stadt	14/15	40-43	66/67	92-95	118/119	144-147
Nürnberger Land	14/15	40-43	66/67	92-95	118/119	144-147
<b>O</b>						
Oberallgäu	16/17	44-47	68/69	96-99	120/121	148-151
Oberbergischer Kreis	8/9	28-31	60/61	80-83	112/113	132-135
Oberhausen, Stadt	8/9	28-31	60/61	80-83	112/113	132-135
Oberhavel	16/17	44-47	68/69	96-99	120/121	148-151
Oberspreewald-Lausitz	16/17	44-47	68/69	96-99	120/121	148-151
Odenwaldkreis	10/11	32-35	62/63	84-87	114/115	136-139
Oder-Spree	16/17	44-47	68/69	96-99	120/121	148-151
Offenbach am Main, Stadt	10/11	32-35	62/63	84-87	114/115	136-139
Offenbach	10/11	32-35	62/63	84-87	114/115	136-139
Oldenburg (Oldenburg), Stadt	6/7	24-27	58/59	76-79	110/111	128-131
Oldenburg (Oldenburg)	6/7	24-27	58/59	76-79	110/111	128-131
Olpe	8/9	28-31	60/61	80-83	112/113	132-135
Ortenaukreis	12/13	36-39	64/65	88-91	116/117	140-143
Osnabrück, Stadt	6/7	24-27	58/59	76-79	110/111	128-131
Osnabrück	6/7	24-27	58/59	76-79	110/111	128-131
Ostalbkreis	12/13	36-39	64/65	88-91	116/117	140-143
Ostallgäu	16/17	44-47	68/69	96-99	120/121	148-151
Osterholz	6/7	24-27	58/59	76-79	110/111	128-131
Osterode am Harz	6/7	24-27	58/59	76-79	110/111	128-131
Ostholstein	6/7	24-27	58/59	76-79	110/111	128-131
Ostprignitz-Ruppin	16/17	44-47	68/69	96-99	120/121	148-151
Ostvorpommern	18/19	48-51	70/71	100-103	122/123	152-155
<b>P</b>						
Paderborn	8/9	28-31	60/61	80-83	112/113	132-135
Parchim	18/19	48-51	70/71	100-103	122/123	152-155
Passau, Stadt	14/15	40-43	66/67	92-95	118/119	144-147
Passau	14/15	40-43	66/67	92-95	118/119	144-147
Peine	6/7	24-27	58/59	76-79	110/111	128-131
Pfaffenhofen an der Ilm	14/15	40-43	66/67	92-95	118/119	144-147
Pforzheim, Stadt	12/13	36-39	64/65	88-91	116/117	140-143
Pinneberg	6/7	24-27	58/59	76-79	110/111	128-131
Pirmasens, Stadt	10/11	32-35	62/63	84-87	114/115	136-139
Plön	6/7	24-27	58/59	76-79	110/111	128-131
Potsdam, Stadt	16/17	44-47	68/69	96-99	120/121	148-151
Potsdam-Mittelmark	16/17	44-47	68/69	96-99	120/121	148-151
Prignitz	16/17	44-47	68/69	96-99	120/121	148-151
<b>R</b>						
Rastatt	12/13	36-39	64/65	88-91	116/117	140-143
Ravensburg	12/13	36-39	64/65	88-91	116/117	140-143
Recklinghausen	8/9	28-31	60/61	80-83	112/113	132-135
Regen	14/15	40-43	66/67	92-95	118/119	144-147
Regensburg, Stadt	14/15	40-43	66/67	92-95	118/119	144-147
Regensburg	14/15	40-43	66/67	92-95	118/119	144-147
Remscheid, Stadt	8/9	28-31	60/61	80-83	112/113	132-135
Rems-Murr-Kreis	12/13	36-39	64/65	88-91	116/117	140-143
Rendsburg-Eckernförde	6/7	24-27	58/59	76-79	110/111	128-131
Reutlingen	12/13	36-39	64/65	88-91	116/117	140-143
Rhein-Erft-Kreis	8/9	28-31	60/61	80-83	112/113	132-135



## Alphabetisches Kreisverzeichnis

Blatt 6

Kreis	Seite					
	N		U		A	
Rhein-Hunsrück-Kreis	10/11	32-35	62/63	84-87	114/115	136-139
Rhein-Lahn-Kreis	10/11	32-35	62/63	84-87	114/115	136-139
Rhein-Neckar-Kreis	12/13	36-39	64/65	88-91	116/117	140-143
Rhein-Pfalz-Kreis	12/13	36-39	64/65	88-91	116/117	140-143
Rhein-Sieg-Kreis	8/9	28-31	60/61	80-83	112/113	132-135
Rheingau-Taunus-Kreis	10/11	32-35	62/63	84-87	114/115	136-139
Rheinisch-Bergischer Kreis	8/9	28-31	60/61	80-83	112/113	132-135
Rhön-Grabfeld	16/17	44-47	68/69	96-99	120/121	148-151
Rosenheim, Stadt	12/13	36-39	64/65	88-91	116/117	140-143
Rosenheim	14/15	40-43	66/67	92-95	118/119	144-147
Rostock, Stadt	16/17	44-47	68/69	96-99	120/121	148-151
Rotenburg (Wümme)	6/7	24-27	58/59	76-79	110/111	128-131
Roth	14/15	40-43	66/67	92-95	118/119	144-147
Rottal-Inn	14/15	40-43	66/67	92-95	118/119	144-147
Rottweil	12/13	36-39	64/65	88-91	116/117	140-143
Rügen	18/19	48-51	70/71	100-103	122/123	152-155
<b>S</b>						
Saale-Holzland-Kreis	20/21	52-55	72/73	104-107	122/123	152-155
Saale-Orla-Kreis	20/21	52-55	72/73	104-107	124/125	156-159
Saalekreis	18/19	48-51	70/71	100-103	122/123	152-155
Saalfeld-Rudolstadt	20/21	52-55	72/73	104-107	122/123	152-155
Saarbrücken, Stadtverband	16/17	44-47	68/69	96-99	120/121	148-151
Saarlouis	16/17	44-47	68/69	96-99	120/121	148-151
Saar-Pfalz-Kreis	16/17	44-47	68/69	96-99	120/121	148-151
Sächsische Schweiz Osterzgeb.	18/19	48-51	70/71	100-103	122/123	152-155
Salzgitter, Stadt	6/7	24-27	58/59	76-79	110/111	128-131
Salzlandkreis	18/19	48-51	70/71	100-103	122/123	152-155
Sankt Wendel	16/17	44-47	68/69	96-99	120/121	148-151
Schaumburg	6/7	24-27	58/59	76-79	110/111	128-131
Schleswig-Flensburg	6/7	24-27	58/59	76-79	110/111	128-131
Schmalkalden-Meinungen	18/19	48-51	70/71	100-103	122/123	152-155
Schwabach, Stadt	14/15	40-43	66/67	92-95	118/119	144-147
Schwäbisch Hall	12/13	36-39	64/65	88-91	116/117	140-143
Schwalm-Eder-Kreis	10/11	32-35	62/63	84-87	114/115	136-139
Schwandorf	14/15	40-43	66/67	92-95	118/119	144-147
Schwarzwald-Baar-Kreis	12/13	36-39	64/65	88-91	116/117	140-143
Schweinfurt, Stadt	16/17	44-47	68/69	96-99	120/121	148-151
Schweinfurt	16/17	44-47	68/69	96-99	120/121	148-151
Schwerin, Stadt	16/17	44-47	68/69	96-99	120/121	148-151
Segeberg	6/7	24-27	58/59	76-79	110/111	128-131
Siegen-Wittgenstein	8/9	28-31	60/61	80-83	112/113	132-135
Sigmaringen	12/13	36-39	64/65	88-91	116/117	140-143
Sömmerda	18/19	48-51	70/71	100-103	122/123	152-155
Soest	10/11	32-35	62/63	84-87	114/115	136-139
Solingen, Stadt	8/9	28-31	60/61	80-83	112/113	132-135
Soltau-Fallingb.ostel	6/7	24-27	58/59	76-79	110/111	128-131
Sonneberg	18/19	48-51	70/71	100-103	122/123	152-155
Speyer, Stadt	10/11	32-35	62/63	84-87	114/115	136-139
Spree-Neiße	16/17	44-47	68/69	96-99	120/121	148-151
Stade	6/7	24-27	58/59	76-79	110/111	128-131
Starnberg	14/15	40-43	66/67	92-95	118/119	144-147
Steinburg	6/7	24-27	58/59	76-79	110/111	128-131
Steinfurt	8/9	28-31	60/61	80-83	112/113	132-135
Stendal	18/19	48-51	70/71	100-103	122/123	152-155
Stormarn	6/7	24-27	58/59	76-79	110/111	128-131
Stralsund, Stadt	16/17	44-47	68/69	96-99	120/121	148-151
Straubing, Stadt	14/15	40-43	66/67	92-95	118/119	144-147
Straubing-Bogen	14/15	40-43	66/67	92-95	118/119	144-147
Stuttgart, Stadt	12/13	36-39	64/65	88-91	116/117	140-143
Südliche Weinstraße	12/13	36-39	64/65	88-91	116/117	140-143
Südwestpfalz	12/13	36-39	64/65	88-91	116/117	140-143
Suhl, Stadt	18/19	48-51	70/71	100-103	122/123	152-155
<b>T</b>						
Teltow-Fläming	16/17	44-47	68/69	96-99	120/121	148-151
Tirschenreuth	14/15	40-43	66/67	92-95	118/119	144-147
Traunstein	14/15	40-43	66/67	92-95	118/119	144-147

## Alphabetisches Kreisverzeichnis

Blatt 7

Kreis	Seite					
	N		U		A	
Trier-Saarburg	10/11	32-35	62/63	84-87	114/115	136-139
Tübingen	12/13	36-39	64/65	88-91	116/117	140-143
Tuttlingen	12/13	36-39	64/65	88-91	116/117	140-143
<b>U</b>						
Uckermark	16/17	44-47	68/69	96-99	120/121	148-151
Uecker-Randow	18/19	48-51	70/71	100-103	122/123	152-155
Uelzen	6/7	24-27	58/59	76-79	110/111	128-131
Ulm, Stadt	12/13	36-39	64/65	88-91	116/117	140-143
Unna	10/11	32-35	62/63	84-87	114/115	136-139
Unstrut-Hainich-Kreis	18/19	48-51	70/71	100-103	122/123	152-155
Unterallgäu	16/17	44-47	68/69	96-99	120/121	148-151
<b>V</b>						
Vechta	6/7	24-27	58/59	76-79	110/111	128-131
Verden	6/7	24-27	58/59	76-79	110/111	128-131
Viersen	8/9	28-31	60/61	80-83	112/113	132-135
Vogelsbergkreis	10/11	32-35	62/63	84-87	114/115	136-139
Vogtlandkreis	18/19	48-51	70/71	100-103	122/123	152-155
Vulkaneifel	10/11	32-35	62/63	84-87	114/115	136-139
<b>W</b>						
Waldeck-Frankenberg	10/11	32-35	62/63	84-87	114/115	136-139
Waldshut	12/13	36-39	64/65	88-91	116/117	140-143
Warendorf	8/9	28-31	60/61	80-83	112/113	132-135
Wartburgkreis	18/19	48-51	70/71	100-103	122/123	152-155
Weiden in der Oberpfalz, Stadt	14/15	40-43	66/67	92-95	118/119	144-147
Weilheim-Schongau	14/15	40-43	66/67	92-95	118/119	144-147
Weimar, Stadt	18/19	48-51	70/71	100-103	122/123	152-155
Weimarer-Land	18/19	48-51	70/71	100-103	122/123	152-155
Weißenburg-Gunzenhausen	14/15	40-43	66/67	92-95	118/119	144-147
Werra-Meißner-Kreis	10/11	32-35	62/63	84-87	114/115	136-139
Wesel	8/9	28-31	60/61	80-83	112/113	132-135
Wesermarsch	8/9	28-31	60/61	80-83	112/113	132-135
Westerwaldkreis	10/11	32-35	62/63	84-87	114/115	136-139
Wetteraukreis	10/11	32-35	62/63	84-87	114/115	136-139
Wiesbaden, Stadt	10/11	32-35	62/63	84-87	114/115	136-139
Wilhelmshaven, Stadt	6/7	24-27	58/59	76-79	110/111	128-131
Wismar, Stadt	18/19	48-51	70/71	100-103	120/121	148-151
Wittenberg	18/19	48-51	70/71	100-103	122/123	152-155
Wittmund	8/9	28-31	60/61	80-83	112/113	132-135
Wolfenbüttel	6/7	24-27	58/59	76-79	110/111	128-131
Wolfsburg, Stadt	6/7	24-27	58/59	76-79	110/111	128-131
Worms, Stadt	10/11	32-35	62/63	84-87	114/115	136-139
Würzburg, Stadt	16/17	44-47	68/69	96-99	120/121	148-151
Würzburg	16/17	44-47	68/69	96-99	120/121	148-151
Wunsiedel im Fichtelgebirge	14/15	40-43	66/67	92-95	118/119	144-147
Wuppertal, Stadt	8/9	28-31	60/61	80-83	112/113	132-135
<b>Z</b>						
Zollernalbkreis	12/13	36-39	64/65	88-91	116/117	140-143
Zweibrücken, Stadt	10/11	32-35	62/63	84-87	114/115	136-139
Zwickau	18/19	48-51	70/71	100-103	122/123	152-155





# Impressum

## **Herausgabe und Vertrieb:**

Kraftfahrt-Bundesamt  
24932 Flensburg

Telefon: 0461 316-1446  
Telefax: 0461 314-1731  
E-Mail: [vertrieb@kba.de](mailto:vertrieb@kba.de)  
Internet: [www.kba.de](http://www.kba.de)

## **Fachliche Auskünfte und Beratung:**

Telefon: 0461 316-1133  
Telefax: 0461 316-2833  
E-Mail: [fahrzeugstatistik@kba.de](mailto:fahrzeugstatistik@kba.de)

Erscheinungsfolge: jährlich  
Erschienen im September 2010

## **Publication and distribution:**

Kraftfahrt-Bundesamt  
24932 Flensburg  
Germany

Phone: +49 461 316-1446  
Fax: +49 461 314-1731  
E-Mail: [vertrieb@kba.de](mailto:vertrieb@kba.de)  
Internet: [www.kba.de](http://www.kba.de)

## **Information and assistance:**

Phone: +49 461 316-1133  
Fax: +49 461 316-2833  
E-Mail: [fahrzeugstatistik@kba.de](mailto:fahrzeugstatistik@kba.de)

Frequency of publication: annually  
Published in September 2010

Alle Rechte vorbehalten. Die Vervielfältigung und Verbreitung dieser Veröffentlichung, auch auszugsweise und in digitaler Form, ist nur mit Quellenangabe gestattet. Dies gilt auch, wenn Inhalte dieser Veröffentlichung weiterverbreitet werden, die nur mittelbar erlangt wurden.

© Kraftfahrt-Bundesamt, Flensburg

All rights reserved. Reproduction and dissemination of this publication, including in parts or in digital form, is permitted provided the Kraftfahrt-Bundesamt - Federal Motor Transport Authority - is acknowledged as its source. This includes the dissemination of contents of this publication that have been obtained indirectly.

© Kraftfahrt-Bundesamt, Flensburg