

KBA



Kraftfahrt-Bundesamt

KBA - Wir punkten mit Verkehrssicherheit
- Statistik -

Fahrzeugzulassungen (FZ)


Neuzulassungen, Besitzumschreibungen und Außerbetriebsetzungen von
Kraftfahrzeugen und Kraftfahrzeuganhängern nach Zulassungsbezirken
Jahr 2010

FZ 5

Inhaltsverzeichnis

Fahrzeugzulassungen im Jahr 2010

	Seite
N Neuzulassungen	
Kraftfahrzeuge und Kraftfahrzeuganhänger nach Zulassungsbezirken	
- und Fahrzeugklassen	- weiß - 5
- und Haltergruppen	- gelb - 23
U Besitzumschreibungen	
Kraftfahrzeuge und Kraftfahrzeuganhänger nach Zulassungsbezirken	
- und Fahrzeugklassen	- weiß - 57
- und Haltergruppen	- gelb - 75
A Außerbetriebsetzungen	
Kraftfahrzeuge und Kraftfahrzeuganhänger nach Zulassungsbezirken	
- und Fahrzeugklassen	- weiß - 109
- und Haltergruppen	- gelb - 127
Methodische Erläuterungen	- weiß - 161
Zeichenerklärung	- weiß - 162
Begriffsbestimmungen	- weiß - 163
Erläuterungen zu den Emissionsgruppen	- weiß - 167
Alphabetisches Kreisverzeichnis	- grün - 171



Neuzulassungen von Kraftfahrzeugen und Kraftfahrzeuganhängern 2010 nach Zulassungsbezirken und Fahrzeugklassen

N

Neuzulassungen von Kraftfahrzeugen und Kraftfahrzeuganhängern 2010 nach Zulassungsbezirken und Fahrzeugklassen

Regierungsbezirk Statistische Kennziffer Zulassungsbezirk	Kraft- räder	Personenkraftwagen		Kraft- omnibusse	Lastkraftwagen	Zugma- schinen		
		insgesamt	darunter Wohnmobile			land-/forst- wirtschaftl. Zugmaschinen	sonstige Zugmaschinen	
								1
SCHLESWIG-HOLSTEIN								
01001	FLensburg,STADT	95	4 087	48	16	281	19	2
01002	KIEL,STADT	256	6 910	25	51	478	19	4
01003	LUEBECK,STADT	248	5 683	21	13	627	31	3
01004	NEUMUENSTER,STADT	94	2 728	9	3	282	12	1
01051	DITHMARSCHEN	190	3 147	22	2	242	122	5
01053	HERZOGTUM LAUENBURG	346	4 260	51	4	595	139	8
01054	NORDFRIESLAND	308	4 084	53	11	625	179	13
01055	OSTHOLSTEIN	345	5 107	59	13	364	114	9
01056	PINNEBERG	521	9 048	79	42	966	65	18
01057	PLOEN	164	2 964	47	2	214	86	4
01058	RENDSBURG-ECKERNFÖRDE	321	7 133	103	19	617	192	16
01059	SCHLESWIG-FLensburg	341	4 355	124	8	403	172	23
01060	SEGEBERG	463	7 315	119	9	697	114	12
01061	STEINBURG	230	3 261	34	3	295	96	14
01062	STORMARN	391	6 600	65	-	790	112	87
	LAND INSGESAMT	4 313	76 682	859	196	7 476	1 472	219
HAMBURG								
02000	HAMBURG	2 021	133 032	207	178	8 659	130	22
	LAND INSGESAMT	2 021	133 032	207	178	8 659	130	22
NIEDERSACHSEN								
RB BRAUNSCHWEIG								
03101	BRAUNSCHWEIG,STADT	344	10 406	52	3	663	21	7
03102	SALZGITTER,STADT	105	2 360	13	7	123	11	-
03103	WOLFSBURG,STADT	203	100 629	696	9	2 375	27	6
03151	GIFHORN	320	4 921	44	2	242	98	15
03152	GOETTINGEN	327	6 280	41	9	520	112	5
03153	GOSLAR	194	4 054	18	4	391	55	10
03154	HELMSTEDT	178	2 869	20	7	197	46	6
03155	NORTHEIM	249	4 225	26	2	311	109	5
03156	OSTERODE AM HARZ	116	1 948	7	1	274	48	1
03157	PEINE	170	3 068	17	3	176	40	3
03158	WOLFENBUETTEL	176	3 198	20	4	275	71	8
	RB ZUSAMMEN	2 382	143 958	954	51	5 547	638	66
RB HANNOVER								
03241	HANNOVER	1 541	31 614	192	50	3 056	233	21
03251	DIEPHOLZ	353	5 385	78	8	572	154	4
03252	HAMELN-PYRMONT	270	3 374	24	4	185	76	5
03254	HILDESHEIM	335	7 198	41	11	529	84	6
03255	HOLZMINDEN	107	1 895	10	7	198	23	1
03256	NIENBURG(WESER)	184	2 370	25	3	261	68	5
03257	SCHAUMBURG	169	3 877	25	2	434	62	2
	RB ZUSAMMEN	2 959	55 713	395	85	5 235	700	44
RB LUENEBURG								
03351	CELLE	374	4 582	63	3	404	77	8
03352	CUXHAVEN	281	4 976	98	6	324	162	5
03353	HARBURG	412	6 905	104	4	470	124	8
03354	LUECHOW-DANNENBERG	77	1 005	18	4	76	47	2
03355	LUENEBURG	237	4 365	47	19	418	77	6
03356	OSTERHOLZ	378	2 368	24	1	229	34	1
03357	ROTHENBURG(WUEMME)	359	4 210	25	5	855	232	11
03358	SOLTAU-FALLINGBOSTEL	250	3 090	25	2	317	87	9
03359	STADE	259	5 714	52	4	553	147	11
03360	UELZEN	151	2 431	13	-	192	102	4
03361	VERDEN	216	4 032	34	4	367	83	11
	RB ZUSAMMEN	2 994	43 678	503	52	4 205	1 172	76
RB WESER-EMS								
03401	DELMENHORST,STADT	97	2 058	13	2	170	7	-
03402	EMDEN,STADT	77	1 271	12	7	83	6	-
03403	OLDENBURG(OLDENB),STADT	198	5 292	42	13	387	9	-
03404	OSNABRUECK,STADT	227	6 040	32	14	745	36	2
03405	WILHELMSHAVEN,STADT	131	2 061	10	2	140	10	-
03451	AMMERLAND	176	2 765	43	6	410	108	3
03452	AURICH	225	4 084	82	14	448	101	5
03453	CLOPPENBURG	146	2 525	17	2	408	204	9
03454	EMSLAND	521	6 735	109	12	801	335	12
03455	FRIESLAND	128	2 428	39	6	159	44	2
03456	GRAFSCHAFT BENTHEIM	216	2 652	56	2	525	123	4
03457	LEER	233	3 098	66	6	269	71	9
03458	OLDENBURG(OLDENBURG)	189	3 059	34	6	308	97	5
03459	OSNABRUECK	625	8 174	91	17	1 028	238	11
03460	VECHTA	188	2 720	36	6	522	149	12

Anmerkungen siehe Seite 20.

schienen		Sonstige Kfz	Kraftfahrzeuge insgesamt	Kraftfahrzeuganhänger		Regierungsbezirk Statistische Kennziffer Zulassungsbezirk
Sattelzugmaschinen	insgesamt			insgesamt	darunter Sattelanhänger *)	
8	9	10	11	12	13	
SCHLESWIG-HOLSTEIN						
49	70	15	4 564	160	7	01001 FLENSBURG,STADT
47	70	34	7 799	318	11	01002 KIEL,STADT
123	157	23	6 751	382	79	01003 LUEBECK,STADT
49	62	25	3 194	221	21	01004 NEUMUENSTER,STADT
102	229	35	3 845	609	61	01051 DITHMARSCHEN
55	202	58	5 465	842	36	01053 HERZOGTUM LAUENBURG
29	221	37	5 286	888	20	01054 NORDFRIESLAND
62	185	42	6 056	881	49	01055 OSTHOLSTEIN
80	163	29	10 769	841	64	01056 PINNEBERG
11	101	49	3 494	469	8	01057 PLOEN
149	357	70	8 517	1 249	26	01058 RENDSBURG-ECKERNFOERDE
300	495	51	5 653	1 128	72	01059 SCHLESWIG-FLENSBURG
70	196	43	8 723	890	34	01060 SEGEBERG
35	145	25	3 959	488	34	01061 STEINBURG
52	251	247	8 279	786	101	01062 STORMARN
1 213	2 904	783	92 354	10 152	623	LAND INSGESAMT
HAMBURG						
441	593	299	144 782	2 768	404	02000 HAMBURG
441	593	299	144 782	2 768	404	LAND INSGESAMT
NIEDERSACHSEN						
46	74	28	11 518	445	70	03101 BRAUNSCHWEIG
10	21	11	2 627	187	6	03102 SALZGITTER,STADT
37	70	19	103 305	186	36	03103 WOLFSBURG,STADT
30	143	19	5 647	663	42	03151 GIFHORN
33	150	28	7 314	535	25	03152 GOETTINGEN
59	124	26	4 793	433	37	03153 GOSLAR
17	69	23	3 343	266	12	03154 HELMSTEDT
21	135	25	4 947	455	44	03155 NORTHEIM
267	316	8	2 663	1 100	832	03156 OSTERODE AM HARZ
38	81	20	3 518	444	26	03157 PEINE
10	89	13	3 755	329	6	03158 WOLFENBUETTEL
568	1 272	220	153 430	5 043	1 136	RB ZUSAMMEN
RB HANNOVER						
339	593	164	37 018	2 697	255	03241 HANNOVER
170	328	43	6 689	1 123	113	03251 DIEPHOLZ
58	139	18	3 990	453	17	03252 HAMELN-PYRMONT
69	159	38	8 270	679	48	03254 HILDESHEIM
34	58	14	2 279	246	11	03255 HOLZMINDEN
75	148	20	2 986	567	55	03256 NIENBURG(WESER)
39	103	30	4 615	545	17	03257 SCHAUMBURG
784	1 528	327	65 847	6 310	516	RB ZUSAMMEN
RB LUENEBURG						
46	131	47	5 541	750	23	03351 CELLE
37	204	28	5 819	798	16	03352 CUXHAVEN
55	187	31	8 009	1 066	182	03353 HARBURG
27	76	7	1 245	258	26	03354 LUECHOW-DANNENBERG
34	117	20	5 176	569	23	03355 LUENEBURG
20	55	30	3 061	379	9	03356 OSTERHOLZ
1 018	1 261	57	6 747	2 682	1 484	03357 ROTENBURG(WUEMME)
34	130	22	3 811	599	41	03358 SOLTAU-FALLINGBOSTEL
82	240	39	6 809	776	60	03359 STADE
71	177	18	2 969	466	77	03360 UELZEN
108	202	24	4 845	539	59	03361 VERDEN
1 532	2 780	323	54 032	8 882	2 000	RB ZUSAMMEN
RB WESER-EMS						
39	46	6	2 379	155	4	03401 DELMENHORST,STADT
23	30	2	1 470	131	33	03402 EMDEN,STADT
14	23	9	5 922	383	18	03403 OLDENBURG(OLDENB),STADT
107	145	29	7 200	355	94	03404 OSNABRUECK,STADT
6	16	27	2 377	150	1	03405 WILHELMSHAVEN,STADT
53	164	30	3 551	625	22	03451 AMMERLAND
30	136	19	4 926	706	25	03452 AURICH
124	337	29	3 447	830	89	03453 CLOPPENBURG
230	577	86	8 732	2 000	307	03454 EMSLAND
38	84	16	2 821	340	46	03455 FRIESLAND
77	204	24	3 623	627	48	03456 GRAFSCHAFT BENTHEIM
50	130	30	3 766	659	54	03457 LEER
99	201	33	3 796	735	125	03458 OLDENBURG(OLDENBURG)
149	398	79	10 321	1 453	114	03459 OSNABRUECK
191	352	49	3 837	918	239	03460 VECHTA

Regierungsbezirk Statistische Kennziffer Zulassungsbezirk	Krafträder	Personenkraftwagen		Kraft- omnibusse	Lastkraftwagen	Zugma-	
		insgesamt	darunter Wohnmobile			land-/forst- wirtschaftl. Zugmaschinen	sonstige Zugmaschinen
03461 WESERMARSCH	133	1 804	26	2	161	58	4
03462 WITTMUND	60	1 172	19	2	116	45	3
RB ZUSAMMEN	3 570	57 938	727	119	6 680	1 641	82
LAND INSGESAMT	11 905	301 287	2 579	307	21 667	4 151	268
BREMEN							
04011 BREMEN,STADT	608	17 284	100	49	1 433	48	3
04012 BREMERHAVEN,STADT	131	2 615	15	6	272	6	-
LAND INSGESAMT	739	19 899	115	55	1 705	54	3
NORDRHEIN-WESTFALEN							
RB DUESSELDORF							
05111 DUESSELDORF,STADT	990	30 762	54	20	1 818	23	7
05112 DUISBURG,STADT	480	12 430	48	3	885	12	1
05113 ESSEN,STADT	707	17 437	50	44	1 772	35	12
05114 KREFELD,STADT	264	7 749	46	36	542	16	1
05116 MOENCHENGLADBACH,STADT	332	7 345	55	21	524	18	-
05117 MUELHEIM A.D.RUHR,STADT	187	5 061	118	14	322	9	2
05119 OBERHAUSEN,STADT	277	5 824	24	23	452	5	1
05120 REMSCHEID,STADT	210	3 697	34	9	296	12	1
05122 SOLINGEN,STADT	313	8 492	29	-	613	10	2
05124 WUPPERTAL,STADT	468	10 430	171	28	686	26	8
05154 KLEVE	509	7 696	168	8	657	212	6
05158 METTMANN	827	16 403	111	8	1 206	94	5
05162 NEUSS	712	14 033	81	19	1 032	111	10
05166 VIERSEN	507	8 251	69	14	709	121	5
05170 WESEL	791	14 885	101	24	991	115	9
RB ZUSAMMEN	7 574	170 495	1 159	271	12 505	819	70
RB KOELN							
05314 BONN,STADT	415	17 041	27	15	5 980	16	4
05315 KOELN,STADT	1 343	49 722	122	59	2 954	47	13
05316 LEVERKUSEN,STADT	247	5 978	36	13	286	10	3
05334 AACHEN, STAEDTEREGION	801	17 480	95	43	1 284	104	11
05358 DUEREN	407	8 361	86	25	709	98	13
05362 RHEIN-ERFT-KREIS	744	13 420	146	20	1 084	109	19
05366 EUSKIRCHEN	322	28 969	45	6	1 149	86	14
05370 HEINSBERG	374	7 587	98	14	870	69	9
05374 OBERBERGISCHE KREIS	451	9 343	51	22	851	115	17
05378 RHEIN.-BERGISCHE KREIS	509	9 306	69	14	643	50	5
05382 RHEIN-SIEG-KREIS	985	14 817	99	77	1 290	127	18
RB ZUSAMMEN	6 598	182 024	874	308	17 100	831	126
RB MUENSTER							
05512 BOTTROP,STADT	145	3 144	13	-	258	9	-
05513 GELSENKIRCHEN,STADT	359	6 215	25	6	458	12	2
05515 MUENSTER,STADT	359	9 068	69	25	909	41	13
05554 BORKEN	412	8 809	97	10	1 084	226	6
05558 COESFELD	347	6 067	181	12	632	126	1
05562 RECKLINGHAUSEN	816	16 000	99	36	970	82	3
05566 STEINFURT	587	10 057	94	24	883	238	13
05570 WARENDORF	355	5 835	124	3	445	187	7
RB ZUSAMMEN	3 380	65 195	702	116	5 639	921	45
RB DETMOLD							
05711 BIELEFELD,STADT	310	9 316	52	2	814	34	12
05754 GUETERSLOH	473	9 218	97	12	1 006	165	29
05758 HERFORD	399	7 940	80	2	606	51	5
05762 HOEXTER	208	3 361	21	9	270	142	8
05766 LIPPE	459	8 648	94	20	626	116	15
05770 MINDEN-LUEBBECKE	349	8 303	73	25	987	95	4
05774 PADERBORN	438	7 188	43	49	548	130	5
RB ZUSAMMEN	2 636	53 974	460	119	4 857	733	78
RB ARNSBERG							
05911 BOCHUM,STADT	442	19 898	96	4	700	17	4
05913 DORTMUND,STADT	905	16 654	93	56	1 224	25	6
05914 HAGEN,STADT	226	4 768	25	20	413	19	12
05915 HAMM,STADT	214	4 417	19	11	380	24	1
05916 HERNE,STADT	182	2 933	10	7	266	3	-
05954 ENNEPE-RUHR-KREIS	671	9 708	67	29	610	54	6
05958 HOCHSAUERLANDKREIS	386	8 478	62	46	701	161	14
05962 MAERKISCHE KREIS	578	12 633	93	41	890	111	22
05966 OLPE	186	3 812	30	5	367	107	13
05970 SIEGEN-WITTTGENSTEIN	423	10 340	53	19	814	136	14

Anmerkungen siehe Seite 20.

schienen		Sonstige Kfz	Kraftfahrzeuge insgesamt	Kraftfahrzeuganhänger		Regierungsbezirk Statistische Kennziffer Zulassungsbezirk
Sattelzugmaschinen	insgesamt			insgesamt	darunter Sattelanhänger *)	
8	9	10	11	12	13	
51	113	11	2 224	408	42	03461 WESERMARSCH
5	53	5	1 408	235	2	03462 WITTMUND
1 286	3 009	484	71 800	10 710	1 263	RB ZUSAMMEN
4 170	8 589	1 354	345 109	30 945	4 915	LAND INSGESAMT
BREMEN						
217	268	81	19 723	1 027	157	04011 BREMEN,STADT
46	52	7	3 083	157	15	04012 BREMERHAVEN,STADT
263	320	88	22 806	1 184	172	LAND INSGESAMT
NORDRHEIN-WESTFALEN						
51	81	296	33 967	608	37	05111 DUESSELDORF,STADT
271	284	62	14 144	705	96	05112 DUISBURG,STADT
52	99	49	20 108	1 100	101	05113 ESSEN,STADT
51	68	22	8 681	390	32	05114 KREFELD,STADT
29	47	23	8 292	445	26	05116 MOENCHENGLADBACH,STADT
22	33	22	5 639	268	19	05117 MUELHEIM A.D.RUHR,STADT
20	26	10	6 612	269	13	05119 OBERHAUSEN,STADT
34	47	3	4 262	195	18	05120 REMSCHEID,STADT
18	30	19	9 467	261	6	05122 SOLINGEN,STADT
59	93	34	11 739	510	54	05124 WUPPERTAL,STADT
168	386	32	9 288	1 106	117	05154 KLEVE
164	263	38	18 745	941	105	05158 METTMANN
103	224	40	16 060	952	115	05162 NEUSS
159	285	35	9 801	982	131	05166 VIERSEN
153	277	34	17 002	1 300	105	05170 WESEL
1 354	2 243	719	193 807	10 032	975	RB ZUSAMMEN
RB KOELN						
6	26	27	23 504	718	4	05314 BONN,STADT
167	227	107	54 412	1 207	92	05315 KOELN,STADT
22	35	20	6 579	209	13	05316 LEVERKUSEN,STADT
217	332	51	19 991	1 247	138	05334 AACHEN, STAEDTEREGION
84	195	28	9 725	970	92	05358 DUEREN
179	307	45	15 620	1 022	97	05362 RHEIN-ERFT-KREIS
76	176	19	30 641	807	118	05366 EUSKIRCHEN
51	129	28	9 002	849	63	05370 HEINSBERG
24	156	12	10 835	772	27	05374 OBERBERGISCHER KREIS
16	71	20	10 563	656	9	05378 RHEIN.-BERGISCHER KREIS
152	297	46	17 512	1 420	67	05382 RHEIN-SIEG-KREIS
994	1 951	403	208 384	9 877	720	RB ZUSAMMEN
RB MUENSTER						
26	35	7	3 589	166	19	05512 BOTTROP,STADT
54	68	12	7 118	249	25	05513 GELSENKIRCHEN,STADT
120	174	26	10 561	525	31	05515 MUENSTER,STADT
266	498	74	10 887	1 678	200	05554 BORKEN
64	191	47	7 296	961	47	05558 COESFELD
164	249	38	18 109	1 261	143	05562 RECKLINGHAUSEN
338	589	52	12 192	1 858	415	05566 STEINFURT
116	310	23	6 971	980	127	05570 WARENDORF
1 148	2 114	279	76 723	7 678	1 007	RB ZUSAMMEN
RB DETMOLD						
53	99	32	10 573	480	39	05711 BIELEFELD,STADT
335	529	81	11 319	1 719	686	05754 GUETERSLOH
52	108	18	9 073	668	35	05758 HERFORD
56	206	21	4 075	546	49	05762 HOEXTER
103	234	30	10 017	1 095	81	05766 LIPPE
128	227	30	9 921	998	129	05770 MINDEN-LUEBBECKE
83	218	26	8 467	801	142	05774 PADERBORN
810	1 621	238	63 445	6 307	1 161	RB ZUSAMMEN
RB ARNSBERG						
88	109	20	21 173	504	45	05911 BOCHUM,STADT
172	203	44	19 086	914	79	05913 DORTMUND,STADT
58	89	17	5 533	261	37	05914 HAGEN,STADT
66	91	12	5 125	412	48	05915 HAMM,STADT
17	20	12	3 420	199	10	05916 HERNE,STADT
76	136	41	11 195	669	54	05954 ENNEPE-RUHR-KREIS
150	325	29	9 965	939	74	05958 HOCHSAUERLANDKREIS
106	239	39	14 420	974	112	05962 MAERKISCHER KREIS
85	205	10	4 585	501	37	05966 OLPE
130	280	39	11 915	911	104	05970 SIEGEN-WITTMUND

Regierungsbezirk Statistische Kennziffer Zulassungsbezirk	Krafträder	Personenkraftwagen		Kraft- omnibusse	Lastkraftwagen	Zugma-	
		insgesamt	darunter Wohnmobile			land-/forst- wirtschaftl. Zugmaschinen	sonstige Zugmaschinen
05974 SOEST	419	7 403	77	6	590	134	9
05978 UNNA	489	12 193	138	13	790	51	14
RB ZUSAMMEN	5 121	113 237	763	257	7 745	842	115
LAND INSGESAMT	25 309	584 925	3 958	1 071	47 846	4 146	434
HESSEN							
RB DARMSTADT							
06411 DARMSTADT,STADT	219	5 896	14	4	368	15	2
06412 FRANKFURT AM MAIN,STADT	1 018	38 675	47	126	3 233	35	14
06413 OFFENBACH AM MAIN,STADT	255	3 860	72	23	206	2	4
06414 WIESBADEN,STADT	440	14 817	53	33	688	49	10
06431 BERGSTRASSE	1 887	9 794	46	15	560	76	8
06432 DARMSTADT-DIEBURG	550	9 262	43	5	677	97	17
06433 GROSS-GERAU	598	22 585	52	19	715	38	2
06434 HOCHTAUNUSKREIS	483	40 719	42	17	987	33	18
06435 MAIN-KINZIG-KREIS	697	11 104	159	23	825	86	22
06436 MAIN-TAUNUS-KREIS	342	48 794	35	3	4 537	24	5
06437 ODENWALDKREIS	142	2 532	19	15	195	41	4
06438 OFFENBACH	519	9 932	57	5	733	48	2
06439 RHEINGAU-TAUNUS-KREIS	294	5 187	25	4	301	56	4
06440 WETTERAUKREIS	543	8 974	90	9	606	135	21
RB ZUSAMMEN	7 987	232 131	754	301	14 631	735	133
RB GIESSEN							
06531 GIESSEN	358	6 888	38	2	679	87	3
06532 LAHN-DILL-KREIS	390	8 310	48	23	594	92	20
06533 LIMBURG-WEILBURG	298	5 284	34	71	488	93	11
06534 MARBURG-BIEDENKOPF	329	6 363	18	4	473	107	7
06535 VOGELSBERGKREIS	227	2 779	17	11	243	135	9
RB ZUSAMMEN	1 602	29 624	155	111	2 477	514	50
RB KASSEL							
06611 KASSEL,STADT	237	7 484	32	26	840	44	-
06631 FULDA	444	6 954	32	10	791	167	9
06632 HERSFELD-ROTENBURG	254	2 871	12	5	324	62	17
06633 KASSEL, LAND	480	8 405	102	6	507	133	6
06634 SCHWALM-EDER-KREIS	452	5 529	50	4	347	147	9
06635 WALDECK-FRANKENBERG	258	4 291	25	6	376	109	4
06636 WERRA-MEISSNER-KREIS	190	2 450	19	9	157	55	3
RB ZUSAMMEN	2 315	37 984	272	66	3 342	717	48
LAND INSGESAMT	11 904	299 739	1 181	478	20 450	1 966	231
RHEINLAND-PFALZ							
RB KOBLENZ							
07111 KOBLENZ,STADT	195	4 759	23	27	502	6	9
07131 AHRWEILER	230	2 758	26	10	267	39	13
07132 ALTENKIRCHEN(WESTWLD.)	248	4 159	22	13	355	63	5
07133 BAD KREUZNACH	350	3 806	31	9	351	66	51
07134 BIRKENFELD	121	2 217	11	5	162	23	13
07135 COCHEM-ZELL	158	2 167	9	7	332	66	16
07137 MAYEN-KOBLENZ	356	5 966	74	3	543	100	10
07138 NEUWIED	290	5 394	37	7	492	44	16
07140 RHEIN-HUNSRUECK-KREIS	195	2 655	25	21	266	60	39
07141 RHEIN-LAHN-KREIS	300	3 305	29	1	406	58	7
07143 WESTERWALDKREIS	442	6 916	39	7	653	94	16
RB ZUSAMMEN	2 885	44 102	326	110	4 329	619	195
RB TRIER							
07211 TRIER-SAARBURG	543	6 696	41	13	640	76	22
07231 BERNKASTEL-WITTLICH	170	3 159	16	4	379	95	10
07232 EIFELKREIS BITBURG-PRUEM	197	2 778	12	5	276	152	27
07233 VULKANEIFEL	122	1 854	13	-	174	55	11
RB ZUSAMMEN	1 032	14 487	82	22	1 469	378	70
RB RHEINHESSEN-PFALZ							
07311 FRANKENTHAL(PFALZ),STADT	74	1 159	1	7	68	8	1
07312 KAISERSLAUTERN,STADT	104	5 180	8	4	280	6	2
07313 LANDAU I.D.PFALZ,STADT	60	1 540	4	-	113	15	1
07314 LUDWIGSHAFEN A.RH.,STADT	213	4 644	12	5	306	11	1
07315 MAINZ,STADT	273	8 211	84	12	609	21	2
07316 NEUSTADT A.D.WSTR.,STADT	73	1 527	11	-	113	12	1
07317 PIRMASENS,STADT	41	1 305	7	1	88	7	2
07318 SPEYER,STADT	101	1 685	9	6	92	7	-
07319 WORMS,STADT	158	1 969	5	-	168	22	4
07320 ZWEIBRUECKEN,STADT	93	862	6	3	56	10	1

Anmerkungen siehe Seite 20.

schienen		Sonstige Kfz	Kraftfahrzeuge insgesamt	Kraftfahrzeuganhänger		Regierungsbezirk Statistische Kennziffer Zulassungsbezirk
Sattelzugmaschinen	insgesamt			insgesamt	darunter Sattelanhänger *)	
8	9	10	11	12	13	
365	508	28	8 954	996	138	05974 SOEST
109	174	43	13 702	950	86	05978 UNNA
1 422	2 379	334	129 073	8 230	824	RB ZUSAMMEN
5 728	10 308	1 973	671 432	42 124	4 687	LAND INSGESAMT
HESSEN						
7	24	5	6 516	139	6	RB DARMSTADT
60	109	92	43 253	554	19	06411 DARMSTADT,STADT
62	68	7	4 419	182	43	06412 FRANKFURT AM MAIN,STADT
38	97	137	16 212	353	7	06413 OFFENBACH AM MAIN,STADT
43	127	30	12 413	690	47	06414 WIESBADEN,STADT
621	735	25	11 254	851	190	06431 BERGSTRASSE
58	98	22	24 037	510	68	06432 DARMSTADT-DIEBURG
58	109	24	42 339	503	54	06433 GROSS-GERAU
50	158	51	12 858	1 091	40	06434 HOCHTAUNUSKREIS
115	144	25	53 845	341	11	06435 MAIN-KINZIG-KREIS
14	59	7	2 950	342	5	06436 MAIN-TAUNUS-KREIS
47	97	27	11 313	551	35	06437 ODENWALDKREIS
12	72	8	5 866	406	6	06438 OFFENBACH
54	210	31	10 373	891	14	06439 RHEINGAU-TAUNUS-KREIS
1 239	2 107	491	257 648	7 404	545	06440 WETTERAUKREIS
						RB ZUSAMMEN
36	126	29	8 082	682	63	RB GIESSEN
59	171	19	9 507	789	34	06531 GIESSEN
28	132	21	6 294	562	26	06532 LAHN-DILL-KREIS
36	150	18	7 337	568	25	06533 LIMBURG-WEILBURG
24	168	13	3 441	488	28	06534 MARBURG-BIEDENKOPF
						06535 VOGELSBERGKREIS
183	747	100	34 661	3 089	176	RB ZUSAMMEN
						RB KASSEL
81	125	23	8 735	399	39	06611 KASSEL,STADT
62	238	17	8 454	748	50	06631 FULDA
53	132	25	3 611	482	17	06632 HERSFELD-ROTENBURG
94	233	31	9 662	740	98	06633 KASSEL, LAND
57	213	25	6 570	771	41	06634 SCHWALM-EDER-KREIS
55	168	18	5 117	681	33	06635 WALDECK-FRANKENBERG
23	81	17	2 904	351	30	06636 WERRA-MEISSNER-KREIS
425	1 190	156	45 053	4 172	308	RB ZUSAMMEN
1 847	4 044	747	337 362	14 665	1 029	LAND INSGESAMT
RHEINLAND-PFALZ						
57	72	14	5 569	241	13	RB KOBLENZ
37	89	19	3 373	445	35	07111 KOBLENZ,STADT
47	115	16	4 906	560	68	07131 AHRWEILER
48	165	22	4 703	601	25	07132 ALTENKIRCHEN(WESTWLD.)
17	53	8	2 566	461	21	07133 BAD KREUZNACH
21	103	3	2 770	369	17	07134 BIRKENFELD
64	174	16	7 058	841	42	07135 COCHEM-ZELL
74	134	19	6 336	583	31	07137 MAYEN-KOBLENZ
37	136	21	3 294	523	18	07138 NEUWIED
4	69	16	4 097	397	11	07140 RHEIN-HUNSRUECK-KREIS
113	223	18	8 259	885	103	07141 RHEIN-LAHN-KREIS
						07143 WESTERWALDKREIS
519	1 333	172	52 931	5 906	384	RB ZUSAMMEN
						RB TRIER
21	119	36	8 047	958	23	07211 TRIER-SAARBURG
50	155	20	3 887	690	45	07231 BERNKASTEL-WITTLICH
26	205	28	3 489	566	37	07232 EIFELKREIS BITBURG-PRUEM
52	118	19	2 287	360	24	07233 VULKANEIFEL
149	597	103	17 710	2 574	129	RB ZUSAMMEN
						RB RHEINHESSEN-PFALZ
11	20	2	1 330	105	28	07311 FRANKENTHAL(PFALZ),STADT
39	47	10	5 625	167	4	07312 KAISERSLAUTERN,STADT
16	32	5	1 750	84	3	07313 LANDAU I.D.PFALZ,STADT
24	36	57	5 261	197	22	07314 LUDWIGSHAFEN A.RH.,STADT
20	43	31	9 179	218	13	07315 MAINZ,STADT
25	38	6	1 757	141	5	07316 NEUSTADT A.D.WSTR.,STADT
10	19	5	1 459	101	4	07317 PIRMASENS,STADT
16	23	4	1 911	125	7	07318 SPEYER,STADT
33	59	12	2 366	204	12	07319 WORMS,STADT
6	17	17	1 048	123	5	07320 ZWEIBRUECKEN,STADT

Regierungsbezirk Statistische Kennziffer Zulassungsbezirk	Krafträder	Personenkraftwagen		Kraft- omnibusse	Lastkraftwagen	Zugma-	
		insgesamt	darunter Wohnmobile			land-/forst- wirtschaftl. Zugmaschinen	sonstige Zugmaschinen
07331 ALZEY-WORMS	246	3 420	32	1	292	107	14
07332 BAD DUERCKHEIM	264	3 825	27	6	259	83	7
07333 DONNERSBERGKREIS	134	2 134	10	8	122	23	17
07334 GERMERSHEIM	191	6 129	46	3	215	50	9
07335 KAISERSLAUTERN	167	2 424	19	-	239	38	8
07336 KUSEL	107	1 332	9	1	78	36	14
07337 SUEDLICHE WEINSTRASSE	207	2 906	22	18	237	74	12
07338 RHEIN-PFALZ-KREIS	302	3 658	55	5	313	81	7
07339 MAINZ-BINGEN	364	6 732	40	4	377	93	21
07340 SUEDWESTPFALZ	214	2 611	24	3	167	38	11
RB ZUSAMMEN	3 386	63 253	431	87	4 192	742	135
LAND INSGESAMT	7 303	121 842	839	219	9 990	1 739	400
BADEN-WUERTTEMBERG							
RB STUTTGART							
08111 STUTTGART,STADT	744	39 076	153	58	1 704	55	21
08115 BOEBLINGEN	604	32 180	181	66	780	84	11
08116 ESSLINGEN	1 089	20 724	109	27	1 443	111	18
08117 GOEPPINGEN	487	10 162	56	13	650	69	8
08118 LUDWIGSBURG	921	17 825	139	13	1 389	105	17
08119 REMS-MURR-KREIS	713	14 514	93	25	1 139	94	36
08121 HEILBRONN,STADT	187	4 326	16	28	399	34	3
08125 HEILBRONN	546	18 986	57	37	791	149	17
08126 HOHENLOHEKREIS	188	4 799	21	12	322	116	17
08127 SCHWAEBISCH HALL	252	4 952	35	17	514	142	17
08128 MAIN-TAUBER-KREIS	253	3 201	49	10	316	122	14
08135 HEIDENHEIM	232	3 450	24	8	216	55	11
08136 OSTALBKREIS	517	9 784	68	22	736	131	22
RB ZUSAMMEN	6 733	183 979	1 001	336	10 399	1 267	212
RB KARLSRUHE							
08211 BADEN-BADEN,STADT	100	2 348	10	2	195	8	1
08212 KARLSRUHE,STADT	438	10 082	43	24	917	31	7
08215 KARLSRUHE	846	12 137	103	16	816	102	13
08216 RASTATT	423	10 565	45	6	397	64	7
08221 HEIDELBERG,STADT	149	3 712	15	10	262	19	2
08222 MANNHEIM,STADT	570	12 388	190	50	780	30	12
08225 NECKAR-ODENWALD-KREIS	306	3 666	34	4	316	86	21
08226 RHEIN-NECKAR-KREIS	1 092	20 015	84	17	1 697	103	31
08231 PFORZHEIM,STADT	172	3 475	12	8	216	17	2
08235 CALW	256	6 617	33	15	477	60	7
08236 ENZKREIS	395	5 468	46	12	396	62	5
08237 FREUDENSTADT	246	3 873	13	12	250	77	6
RB ZUSAMMEN	4 993	94 346	628	176	6 719	659	114
RB FREIBURG							
08311 FREIBURG I.BREISG.STADT	271	6 181	52	42	509	24	10
08315 BREISGAU-HOCHSCHWARZWALD	435	5 387	107	17	567	165	23
08316 EMMENDINGEN	246	2 677	25	8	323	101	7
08317 ORTENAU-KREIS	823	10 034	114	29	1 052	246	31
08325 ROTTWEIL	264	4 023	41	9	310	110	25
08326 SCHWARZWALD-BAAR-KREIS	388	6 378	70	14	531	102	21
08327 TUTTLINGEN	236	4 326	39	6	322	97	14
08335 KONSTANZ	632	6 764	113	2	542	76	7
08336 LOERRACH	511	7 386	72	4	430	113	10
08337 WALDSHUT	321	4 431	28	14	386	135	12
RB ZUSAMMEN	4 107	57 587	661	145	4 972	1 169	160
RB TUEBINGEN							
08415 REUTLINGEN	518	8 762	89	24	731	126	14
08416 TUEBINGEN	315	6 033	42	20	365	54	5
08417 ZOLLERNALBKREIS	373	5 984	45	14	566	109	25
08421 ULM,STADT	166	5 731	31	118	484	16	5
08425 ALB-DONAU-KREIS	337	5 395	38	15	415	140	17
08426 BIBERACH	340	4 790	32	33	515	188	14
08435 BODENSEEKREIS	547	7 754	60	13	411	92	8
08436 RAVENSBURG	601	7 892	304	18	734	191	21
08437 SIGMARINGEN	282	3 516	16	11	354	140	7
RB ZUSAMMEN	3 479	55 857	657	266	4 575	1 056	116
LAND INSGESAMT	19 312	391 769	2 947	923	26 665	4 151	602
BAYERN							
RB OBERBAYERN							
09161 INGOLSTADT,STADT	340	30 685	26	15	331	35	9
09162 MUENCHEN,STADT	5 187	80 049	238	95	2 764	119	49
09163 ROSENHEIM,STADT	112	2 516	17	8	266	8	2

Anmerkungen siehe Seite 20.

schienen		Sonstige Kfz	Kraftfahrzeuge insgesamt	Kraftfahrzeuganhänger		Regierungsbezirk Statistische Kennziffer Zulassungsbezirk
Sattelzugmaschinen	insgesamt			insgesamt	darunter Sattelanhänger *)	
8	9	10	11	12	13	
10	131	14	4 104	419	9	07331 ALZEY-WORMS
33	123	5	4 482	483	15	07332 BAD DUERKHEIM
20	60	7	2 465	333	16	07333 DONNERSBERGKREIS
87	146	19	6 703	485	63	07334 GERMERSHEIM
9	55	14	2 899	429	7	07335 KAISERSLAUTERN
1	51	10	1 579	358	3	07336 KUSEL
28	114	15	3 497	425	24	07337 SUEDLICHE WEINSTRASSE
40	128	12	4 418	424	38	07338 RHEIN-PFALZ-KREIS
43	157	26	7 660	637	61	07339 MAINZ-BINGEN
12	61	8	3 064	451	6	07340 SUEDEWESTPFALZ
483	1 360	279	72 557	5 909	345	RB ZUSAMMEN
1 151	3 290	554	143 198	14 389	858	LAND INSGESAMT
BADEN-WUERTEMBERG						
123	199	69	41 850	670	24	RB STUTTGART
34	129	27	33 786	849	25	08111 STUTTGART,STADT
86	215	43	23 541	1 316	56	08115 BOEBLINGEN
50	127	37	11 476	705	31	08116 ESSLINGEN
150	272	53	20 473	1 196	66	08117 GOEPPINGEN
106	236	31	16 658	1 109	52	08118 LUDWIGSBURG
150	187	30	5 157	250	65	08119 REMS-MURR-KREIS
140	306	34	20 700	1 112	126	08121 HEILBRONN,STADT
47	180	27	5 528	436	38	08122 HEILBRONN
50	209	26	5 970	774	75	08126 HOHENLOHEKREIS
12	148	15	3 943	458	11	08127 SCHWABISCH HALL
13	79	20	4 005	433	18	08128 MAIN-TAUBER-KREIS
63	216	30	11 305	1 101	76	08135 HEIDENHEIM
1 024	2 503	442	204 392	10 409	663	08136 OSTALBKREIS
46	55	5	2 705	107	14	RB ZUSAMMEN
78	116	71	11 648	509	24	RB KARLSRUHE
95	210	37	14 062	1 295	70	08211 BADEN-BADEN,STADT
216	287	22	11 700	817	56	08212 KARLSRUHE,STADT
3	24	25	4 182	202	5	08215 KARLSRUHE
42	84	41	13 913	449	44	08216 RASTATT
47	154	17	4 463	598	25	08221 HEIDELBERG,STADT
88	222	39	23 082	1 253	41	08222 MANNHEIM,STADT
9	28	11	3 910	172	13	08225 NECKAR-ODENWALD-KREIS
41	108	19	7 492	585	41	08226 RHEIN-NECKAR-KREIS
62	129	14	6 414	707	33	08231 PFORZHEIM,STADT
18	101	13	4 495	448	14	08235 CALW
745	1 518	314	108 066	7 142	380	08236 ENZKREIS
7	41	25	7 069	279	5	08237 FREUDENSTADT
67	255	38	6 699	837	134	RB ZUSAMMEN
33	141	22	3 417	429	25	RB FREIBURG
158	435	52	12 425	1 579	100	08311 FREIBURG I.BREISG.STADT
69	204	18	4 828	547	37	08315 BREISGAU-HOCHSCHWARZWALD
41	164	31	7 486	585	31	08316 EMMENDINGEN
38	149	13	5 052	514	34	08317 ORTENAU-KREIS
33	116	27	8 083	805	101	08325 ROTTWEIL
5	128	14	8 473	584	14	08326 SCHWARZWALD-BAAR-KREIS
59	206	15	5 373	577	46	08327 TUTTLINGEN
510	1 839	255	68 905	6 736	527	08335 KONSTANZ
124	264	33	10 332	924	37	08336 LOERRACH
27	86	18	6 837	581	19	08337 WALDSHUT
22	156	14	7 107	779	50	RB ZUSAMMEN
54	75	27	6 601	259	16	RB TUEBINGEN
52	209	49	6 420	832	57	08415 REUTLINGEN
58	260	30	5 968	966	53	08416 TUEBINGEN
35	135	21	8 881	606	20	08417 ZOLLERNALBKREIS
122	334	30	9 609	1 237	69	08421 ULM,STADT
47	194	17	4 374	642	38	08425 ALB-DONAU-KREIS
541	1 713	239	66 129	6 826	359	08426 BIBERACH
2 820	7 573	1 250	447 492	31 113	1 929	08435 BODENSEEKREIS
BAYERN						
13	57	9	31 437	337	9	08436 RAVENSBURG
102	270	441	88 806	1 598	57	08437 SIGMARINGEN
14	24	7	2 933	146	4	RB ZUSAMMEN
LAND INSGESAMT						
BAYERN						
13	57	9	31 437	337	9	RB OBERBAYERN
102	270	441	88 806	1 598	57	09161 INGOLSTADT,STADT
14	24	7	2 933	146	4	09162 MUENCHEN,STADT
LAND INSGESAMT						
BAYERN						
13	57	9	31 437	337	9	09163 ROSENHEIM,STADT
102	270	441	88 806	1 598	57	
14	24	7	2 933	146	4	

Regierungsbezirk Statistische Kennziffer Zulassungsbezirk	Kraft- räder	Personenkraftwagen		Kraft- omnibusse	Lastkraftwagen	Zugma-	
		insgesamt	darunter Wohnmobile			land-/forst- wirtschaftl. Zugmaschinen	sonstige Zugmaschinen
09171 ALTOETTING	285	2 839	19	7	248	89	9
09172 BERCHTESGADENER LAND	268	3 405	67	4	242	73	10
09173 BAD TOELZ-WOLFRATSHAUSEN	334	4 161	52	3	308	70	21
09174 DACHAU	422	4 213	187	13	329	76	8
09175 EBERSBERG	249	4 125	263	12	330	57	4
09176 EICHSTAETT	422	3 340	11	6	241	138	16
09177 ERDING	267	3 817	41	7	328	125	10
09178 FREISING	402	5 128	20	5	478	118	9
09179 FUERSTENFELDBRUCK	443	5 713	64	9	466	44	8
09180 GARMISCH-PARTENKIRCHEN	240	2 727	34	4	189	37	16
09181 LANDSBERG AM LECH	235	4 319	53	5	244	62	20
09182 MIESBACH	222	3 768	21	2	242	54	12
09183 MUEHLDORF A.INN	295	3 823	17	8	386	132	14
09184 MUENCHEN	864	82 581	139	40	4 673	101	26
09185 NEUBURG-SCHROBENHAUSEN	259	2 457	14	11	228	87	3
09186 PFAFFENHOFEN A.D.ILM	340	3 727	22	4	316	181	17
09187 ROSENHEIM	662	8 361	93	10	770	163	18
09188 STARNBERG	321	5 702	32	6	262	34	6
09189 TRAUENSTEIN	387	5 579	43	8	496	142	8
09190 WEILHEIM-SCHONGAU	345	3 968	60	6	268	113	12
RB ZUSAMMEN	12 901	277 003	1 533	288	14 405	2 058	307
RB NIEDERBAYERN							
09261 LANDSHUT,STADT	218	2 455	5	4	132	16	2
09262 PASSAU,STADT	181	2 427	7	5	239	20	4
09263 STRAUBING,STADT	105	2 258	5	6	307	50	3
09271 DEGGENDORF	347	4 121	17	5	492	137	25
09272 FREYUNG-GRAFENAU	248	1 981	41	3	186	147	21
09273 KELHEIM	362	3 274	15	16	279	153	10
09274 LANDSHUT	457	4 346	30	19	487	245	24
09275 PASSAU	471	4 725	30	17	411	240	44
09276 REGEN	190	2 042	9	3	154	138	27
09277 ROTTAL-INN	363	3 436	26	6	314	217	20
09278 STRAUBING-BOGEN	246	2 044	20	4	194	179	16
09279 DINGOLFING-LANDAU	345	5 953	14	72	198	168	6
RB ZUSAMMEN	3 533	39 062	219	160	3 393	1 710	202
RB OBERPFALZ							
09361 AMBERG,STADT	164	1 680	6	6	108	17	1
09362 REGENSBURG,STADT	346	12 219	35	30	1 260	26	11
09363 WEIDEN I.D.OPF.,STADT	127	2 190	4	3	453	25	4
09371 AMBERG-SULZBACH	218	2 549	18	13	261	139	19
09372 CHAM	372	3 346	9	1	381	197	45
09373 NEUMARKT I.D.OPF.	355	4 214	50	14	539	170	27
09374 NEUSTADT A.D.WALDNAAB	164	2 575	21	2	160	145	15
09375 REGENSBURG	460	4 863	42	13	376	164	30
09376 SCHWANDORF	494	4 250	14	4	391	207	22
09377 TIRSCHENREUTH	147	2 085	6	2	137	86	9
RB ZUSAMMEN	2 847	39 971	205	88	4 066	1 176	183
RB OBERFRANKEN							
09461 BAMBERG,STADT	153	2 869	14	5	358	23	1
09462 BAYREUTH,STADT	147	3 612	31	43	516	22	-
09463 COBURG,STADT	90	2 103	4	3	137	9	2
09464 HOF,STADT	104	2 741	9	8	184	23	1
09471 BAMBERG	401	3 337	58	9	361	108	8
09472 BAYREUTH	273	2 923	22	14	183	140	9
09473 COBURG	228	2 531	19	2	188	62	4
09474 FORCHHEIM	263	2 771	21	16	151	100	6
09475 HOF	211	3 949	12	2	324	113	5
09476 KRONACH	165	2 244	4	3	193	84	5
09477 KULMBACH	161	2 706	25	2	233	76	8
09478 LICHTENFELS	134	1 795	12	3	193	40	8
09479 WUNSIEDEL I.FICHTELGEB.	148	3 394	8	2	184	55	8
RB ZUSAMMEN	2 478	36 975	239	112	3 205	855	65
RB MITTELFRANKEN							
09561 ANSBACH,STADT	77	1 833	16	2	124	25	4
09562 ERLANGEN,STADT	174	3 013	27	-	204	11	12
09563 FUERTH,STADT	244	3 478	23	2	286	15	1
09564 NUERNBERG,STADT	922	16 973	61	47	1 938	48	11
09565 SCHWABACH,STADT	77	1 765	10	6	163	5	1
09571 ANSBACH	452	4 120	39	7	456	234	23
09572 ERLANGEN-HOECHSTADT	413	3 592	24	6	215	45	10
09573 FUERTH	391	2 931	31	6	222	45	8
09574 NUERNBERGER LAND	375	5 043	226	4	393	72	9
09575 NEUSTADT/AISCH-WINDSHEIM	187	1 819	21	5	244	130	8
09576 ROTH	408	3 883	24	13	418	78	14
09577 WEISSENBURG-GUNZENHAUSEN	239	2 987	15	6	259	95	19
RB ZUSAMMEN	3 959	51 437	517	104	4 922	803	120

Anmerkungen siehe Seite 20.

schienen		Sonstige Kfz	Kraftfahrzeuge insgesamt	Kraftfahrzeuganhänger		Regierungsbezirk Statistische Kennziffer Zulassungsbezirk
Sattelzugmaschinen	insgesamt			insgesamt	darunter Sattelanhänger *)	
8	9	10	11	12	13	
38	136	27	3 542	547	32	09171 ALTOETTING
34	117	20	4 056	356	29	09172 BERCHTESGADENER LAND
11	102	15	4 923	444	3	09173 BAD TOELZ-WOLFRATSHAUSEN
42	126	19	5 122	546	23	09174 DACHAU
34	95	23	4 834	363	17	09175 EBERSBERG
44	198	16	4 223	592	35	09176 EICHSTAETT
23	158	18	4 595	531	19	09177 ERDING
45	172	17	6 202	550	27	09178 FREISING
8	60	19	6 710	564	8	09179 FUERSTENFELDBRUCK
4	57	9	3 226	283	14	09180 GARMISCH-PARTENKIRCHEN
16	98	12	4 913	462	9	09181 LANDSBERG AM LECH
19	85	10	4 329	389	6	09182 MIESBACH
26	172	19	4 703	679	23	09183 MUEHLDORF A.INN
110	237	130	88 525	783	33	09184 MUENCHEN
18	108	9	3 072	479	35	09185 NEUBURG-SCHROBENHAUSEN
104	302	16	4 705	601	56	09186 PFAFFENHOFEN A.D.ILM
83	264	39	10 106	1 186	115	09187 ROSENHEIM
5	45	26	6 362	426	13	09188 STARNBERG
56	206	33	6 709	817	61	09189 TRAUNSTEIN
25	150	9	4 746	532	7	09190 WEILHEIM-SCHONGAU
874	3 239	943	308 779	13 211	645	RB ZUSAMMEN
						RB NIEDERBAYERN
1	19	10	2 838	133	1	09261 LANDSHUT,STADT
16	40	13	2 905	171	8	09262 PASSAU,STADT
18	71	12	2 759	120	7	09263 STRAUBING,STADT
47	209	19	5 193	561	41	09271 DEGGENDORF
20	188	7	2 613	507	5	09272 FREYUNG-GRAFENAU
61	224	29	4 184	605	57	09273 KELHEIM
43	312	25	5 646	738	36	09274 LANDSHUT
98	382	35	6 041	1 005	58	09275 PASSAU
4	169	11	2 569	375	7	09276 REGEN
24	261	32	4 412	745	25	09277 ROTTAL-INN
31	226	21	2 735	513	21	09278 STRAUBING-BOGEN
47	221	22	6 811	522	44	09279 DINGOLFING-LANDAU
410	2 322	236	48 706	5 995	310	RB ZUSAMMEN
						RB OBERPFALZ
8	26	1	1 985	87	2	09361 AMBERG,STADT
75	112	19	13 986	277	74	09362 REGENSBURG,STADT
31	60	10	2 843	173	12	09363 WEIDEN I.D.OPF.,STADT
27	185	17	3 243	424	22	09371 AMBERG-SULZBACH
39	281	33	4 414	716	39	09372 CHAM
43	240	28	5 390	604	44	09373 NEUMARKT I.D.OPF.
56	216	12	3 129	453	27	09374 NEUSTADT A.D.WALDNAAB
80	274	34	6 020	810	45	09375 REGENSBURG
126	355	30	5 524	840	88	09376 SCHWANDORF
16	111	16	2 498	354	15	09377 TIRSCHENREUTH
501	1 860	200	49 032	4 738	368	RB ZUSAMMEN
						RB OBERFRANKEN
26	50	20	3 455	143	5	09461 BAMBERG,STADT
20	42	14	4 374	151	14	09462 BAYREUTH,STADT
8	19	6	2 358	95	7	09463 COBURG,STADT
28	52	15	3 104	136	15	09464 HOF,STADT
43	159	17	4 284	616	18	09471 BAMBERG
13	162	35	3 590	422	15	09472 BAYREUTH
52	118	9	3 076	372	29	09473 COBURG
28	134	14	3 349	337	17	09474 FORCHHEIM
25	143	49	4 678	458	28	09475 HOF
27	116	10	2 731	330	11	09476 KRONACH
53	137	10	3 249	325	19	09477 KULMBACH
14	62	10	2 197	260	10	09478 LICHTENFELS
22	85	11	3 824	268	16	09479 WUNSIEDEL I.FICHTELGEB.
359	1 279	220	44 269	3 913	204	RB ZUSAMMEN
						RB MITTELFRANKEN
26	55	9	2 100	136	16	09561 ANSBACH,STADT
2	25	13	3 429	189	12	09562 ERLANGEN,STADT
20	36	26	4 072	202	14	09563 FUERTH,STADT
147	206	46	20 132	920	96	09564 NUERNBERG,STADT
7	13	6	2 030	80	4	09565 SCHWABACH,STADT
56	313	50	5 398	860	39	09571 ANSBACH
27	82	9	4 317	431	19	09572 ERLANGEN-HOECHSTADT
10	63	12	3 625	307	4	09573 FUERTH
50	131	54	6 000	471	25	09574 NUERNBERGER LAND
35	173	19	2 447	462	12	09575 NEUSTADT/AISCH-WINDSHEIM
44	136	16	4 874	446	51	09576 ROTH
43	157	9	3 657	511	26	09577 WEISSENBURG-GUNZENHAUSEN
467	1 390	269	62 081	5 015	318	RB ZUSAMMEN

Regierungsbezirk Statistische Kennziffer Zulassungsbezirk	Krafträder	Personenkraftwagen		Kraft- omnibusse	Lastkraftwagen	Zugma-	
		insgesamt	darunter Wohnmobile			land-/forst- wirtschaftl. Zugmaschinen	sonstige Zugmaschinen
	1	2	3	4	5	6	7
RB UNTERFRANKEN							
09661 ASCHAFFENBURG,STADT	143	6 206	18	8	548	8	-
09662 SCHWEINFURT,STADT	66	2 109	13	-	149	6	1
09663 WUERZBURG,STADT	220	4 953	15	8	430	18	5
09671 ASCHAFFENBURG	361	5 133	39	15	495	65	16
09672 BAD KISSINGEN	197	2 167	16	9	251	114	6
09673 RHOEN-GRABFELD	214	2 262	10	6	216	87	8
09674 HASSBERGE	143	1 844	26	4	181	88	3
09675 KITZINGEN	374	2 008	23	4	185	68	2
09676 MILTENBERG	227	3 248	18	4	289	46	6
09677 MAIN-SPESSART	298	3 352	41	6	378	110	8
09678 SCHWEINFURT	251	2 142	56	6	272	88	4
09679 WUERZBURG	386	3 650	37	9	289	110	8
RB ZUSAMMEN	2 880	39 074	312	79	3 683	808	67
RB SCHWABEN							
09761 AUGSBURG,STADT	480	11 737	44	27	674	52	11
09762 KAUFBEUREN,STADT	70	1 350	11	3	83	6	3
09763 KEMPTEN(ALLGAEU),STADT	153	3 661	21	5	257	18	3
09764 MEMMINGEN,STADT	78	2 731	8	1	166	10	3
09771 AICHACH-FRIEDBERG	329	3 343	40	12	424	113	14
09772 AUGSBURG	537	7 121	65	33	728	161	9
09773 DILLINGEN A.D.DONAU	236	2 450	18	2	199	173	7
09774 GUENZBURG	282	4 114	52	13	315	84	9
09775 NEU-ULM	472	5 666	61	11	658	41	38
09776 LINDAU (BODENSEE)	258	3 006	23	18	145	40	3
09777 OSTALLGAEU	317	4 070	60	3	422	277	40
09778 UNTERALLGAEU	353	3 267	28	4	386	122	10
09779 DONAU-RIES	341	4 093	31	5	343	152	15
09780 OBERALLGAEU	521	4 537	57	13	318	140	39
RB ZUSAMMEN	4 427	61 146	519	150	5 118	1 389	204
LAND INSGESAMT	33 025	544 668	3 544	981	38 792	8 799	1 148
SAARLAND							
10041 SAARBRUECKEN,STADTVERB.	642	14 788	57	46	1 604	25	13
10042 MERZIG-WADERN	177	3 718	17	12	222	31	14
10043 NEUNKIRCHEN	220	3 811	17	8	325	18	5
10044 SAARLOUIS	396	6 440	33	13	448	29	27
10045 SAAR-PFALZ-KREIS	235	6 117	33	3	368	24	7
10046 SANKT WENDEL	131	2 909	41	1	224	22	5
LAND INSGESAMT	1 801	37 783	198	83	3 191	149	71
BERLIN							
11000 BERLIN	4 200	72 927	256	127	9 916	73	16
LAND INSGESAMT	4 200	72 927	256	127	9 916	73	16
BRANDENBURG							
12051 BRANDENBURG/HAVEL,STADT	69	1 671	11	-	251	5	2
12052 COTTBUS,STADT	94	2 647	7	5	305	10	9
12053 FRANKFURT/ODER,STADT	47	1 624	16	1	302	8	-
12054 POTSDAM,STADT	194	3 817	10	34	397	7	2
12060 BARNIM	295	3 701	20	7	561	57	1
12061 DAHME-SPREEWALD	238	3 987	28	14	576	83	6
12062 ELBE-ELSTER	128	2 115	1	13	294	122	10
12063 HAVELLAND	257	3 749	17	3	449	84	15
12064 MAERKISCH-ODERLAND	295	4 193	27	11	534	70	7
12065 OBERHAVEL	332	4 360	27	7	659	57	6
12066 OBERSPREEWALD-LAUSITZ	104	2 493	5	1	290	42	7
12067 ODER-SPREE	273	4 244	27	18	569	54	9
12068 OSTPRIGNITZ-RUPPIN	118	2 266	17	6	350	101	6
12069 POTSDAM-MITTELMARK	344	5 370	21	12	725	99	11
12070 PRIGNITZ	125	1 567	10	5	266	90	1
12071 SPREE-NEISSE	179	2 495	13	1	459	60	12
12072 TELTOW-FLAEMING	360	4 830	17	13	646	60	7
12073 UCKERMARK	203	3 870	10	6	444	138	13
LAND INSGESAMT	3 655	58 999	284	157	8 077	1 147	124
MECKLENBURG-VORPOMMERN							
13001 GREIFSWALD, STADT	46	1 276	-	-	147	7	1
13002 NEUBRANDENBURG, STADT	64	2 122	3	5	246	17	4
13003 ROSTOCK, STADT	244	4 967	15	6	502	9	8
13004 SCHWERIN, STADT	122	2 930	20	9	275	8	-
13005 STRALSUND, STADT	38	1 565	13	2	148	7	4

Anmerkungen siehe Seite 20.

schienen		Sonstige Kfz	Kraftfahrzeuge insgesamt	Kraftfahrzeuganhänger		Regierungsbezirk Statistische Kennziffer Zulassungsbezirk
Sattelzugmaschinen	insgesamt			insgesamt	darunter Sattelanhänger *)	
8	9	10	11	12	13	
16	24	9	6 938	139	9	RB UNTERFRANKEN
11	18	4	2 346	120	11	09661 ASCHAFFENBURG,STADT
14	37	20	5 668	237	14	09662 SCHWEINFURT,STADT
20	101	25	6 130	657	35	09663 WUERZBURG,STADT
34	154	15	2 793	479	40	09671 ASCHAFFENBURG
7	102	16	2 816	353	6	09672 BAD KISSINGEN
29	120	13	2 305	308	24	09673 RHOEN-GRABFELD
30	100	14	2 685	364	25	09674 HASSBERGE
22	74	9	3 851	421	21	09675 KITZINGEN
31	149	23	4 206	477	23	09676 MILTENBERG
57	149	13	2 833	527	53	09677 MAIN-SPESSART
31	149	14	4 497	562	32	09678 SCHWEINFURT
						09679 WUERZBURG
302	1 177	175	47 068	4 644	293	RB ZUSAMMEN
						RB SCHWABEN
34	97	20	13 035	441	39	09761 AUGSBURG,STADT
3	12	1	1 519	109	-	09762 KAUFBEUREN,STADT
9	30	27	4 133	179	8	09763 KEMPTEN(ALLGAEU),STADT
28	41	7	3 024	129	19	09764 MEMMINGEN,STADT
25	152	27	4 287	627	19	09771 AICHACH-FRIEDBERG
34	204	43	8 666	1 257	92	09772 AUGSBURG
36	216	19	3 122	520	45	09773 DILLINGEN A.D.DONAU
36	129	21	4 874	623	64	09774 GUENZBURG
105	184	24	7 015	810	69	09775 NEU-ULM
6	49	9	3 485	307	7	09776 LINDAU (BODENSEE)
70	387	31	5 230	848	93	09777 OSTALLGAEU
44	176	26	4 212	776	24	09778 UNTERALLGAEU
59	226	31	5 039	715	34	09779 DONAU-RIES
20	199	27	5 615	621	13	09780 OBERALLGAEU
509	2 102	313	73 256	7 962	526	RB ZUSAMMEN
3 422	13 369	2 356	633 191	45 478	2 664	LAND INSGESAMT
						SAARLAND
84	122	29	17 231	1 032	107	10041 SAARBRUECKEN,STADTVERB.
26	71	12	4 212	512	23	10042 MERZIG-WADERN
32	55	8	4 427	568	34	10043 NEUNKIRCHEN
56	112	25	7 434	750	45	10044 SAARLOUIS
81	112	17	6 852	685	52	10045 SAAR-PFALZ-KREIS
55	82	7	3 354	489	13	10046 SANKT WENDEL
334	554	98	43 510	4 036	274	LAND INSGESAMT
						BERLIN
933	1 022	446	88 638	3 019	119	11000 BERLIN
933	1 022	446	88 638	3 019	119	LAND INSGESAMT
						BRANDENBURG
8	15	9	2 015	158	8	12051 BRANDENBURG/HAVEL,STADT
62	81	13	3 145	179	10	12052 COTTBUS,STADT
18	26	11	2 011	106	11	12053 FRANKFURT/ODER,STADT
15	24	14	4 480	212	3	12054 POTSDAM,STADT
74	132	19	4 715	675	27	12060 BARNIM
123	212	27	5 054	690	50	12061 DAHME-SPREEWALD
59	191	33	2 774	380	28	12062 ELBE-ELSTER
26	125	52	4 635	642	23	12063 HAVELLAND
59	136	36	5 205	653	24	12064 MAERKISCH-ODERLAND
86	149	24	5 531	790	59	12065 OBERHAVEL
77	126	19	3 033	375	23	12066 OBERSPREEWALD-LAUSITZ
66	129	30	5 263	668	58	12067 ODER-SPREE
30	137	24	2 901	563	20	12068 OSTPRIGNITZ-RUPPIN
48	158	46	6 655	732	34	12069 POTSDAM-MITTELMARK
53	144	17	2 124	312	34	12070 PRIGNITZ
59	131	30	3 295	494	33	12071 SPREE-NEISSE
170	237	31	6 117	611	70	12072 TELTOW-FLAEMING
41	192	29	4 744	551	57	12073 UCKERMARK
1 074	2 345	464	73 697	8 791	572	LAND INSGESAMT
						MECKLENBURG-VORPOMMERN
8	16	1	1 486	83	4	13001 GREIFSWALD, STADT
7	28	20	2 485	92	7	13002 NEUBRANDENBURG, STADT
118	135	28	5 882	1 467	1 224	13003 ROSTOCK, STADT
13	21	145	3 502	194	3	13004 SCHWERIN, STADT
20	31	15	1 799	127	6	13005 STRALSUND, STADT

Regierungsbezirk Statistische Kennziffer Zulassungsbezirk	Kraft- räder	Personenkraftwagen		Kraft- omnibusse	Lastkraftwagen	Zugma-	
		insgesamt	darunter Wohnmobile			land-/forst- wirtschaftl. Zugmaschinen	sonstige Zugmaschinen
13006 WISMAR, STADT	29	943	3	-	70	-	1
13051 BAD DOBERAN	246	4 830	30	6	400	84	4
13052 DEMMIN	119	1 546	5	5	193	138	6
13053 GUESTROW	138	2 167	12	8	299	130	21
13054 LUDWIGSLUST	131	2 162	86	11	323	118	8
13055 MECKLENBURG-STRELITZ	105	1 556	15	13	226	51	4
13056 MUERITZ	82	1 340	10	2	233	67	3
13057 NORDVORPOMMERN	152	2 694	10	5	327	90	7
13058 NORDWESTMECKLENBURG	173	2 563	26	9	281	88	4
13059 OSTVORPOMMERN	147	2 029	8	13	196	90	7
13060 PARCHIM	102	1 621	10	8	296	82	9
13061 RUEGEN	92	1 750	6	8	165	40	7
13062 UECKER-RANDOW	88	1 440	4	14	144	48	6
LAND INSGESAMT	2 118	39 501	276	124	4 471	1 074	104
SACHSEN							
RB CHEMNITZ							
14511 CHEMNITZ, STADT	359	8 991	28	5	826	41	2
14521 ERZGEBIRGSKREIS	547	10 534	53	14	1 140	184	16
14522 MITTELSACHSEN	526	7 645	38	8	1 122	204	20
14523 VOGTLANDKREIS	293	7 375	25	6	904	102	9
14524 ZWICKAU	556	10 303	40	9	1 125	83	3
RB ZUSAMMEN	2 281	44 848	184	42	5 117	614	50
RB DRESDEN							
14612 DRESDEN, STADT	494	15 742	63	7	1 666	24	7
14625 BAUTZEN	362	8 306	57	5	1 005	169	15
14626 GOERLITZ	209	6 523	23	7	693	110	14
14627 MEISSEN	325	5 883	31	1	804	116	9
14628 SAECHS.SCHWEIZ-OSTERZGEB	390	5 940	26	9	727	92	17
RB ZUSAMMEN	1 780	42 394	200	29	4 895	511	62
RB LEIPZIG							
14713 LEIPZIG, STADT	435	13 778	41	1	1 559	38	6
14729 LEIPZIG	358	6 149	26	5	915	177	11
14730 NORDSACHSEN	282	5 113	42	16	883	143	19
RB ZUSAMMEN	1 075	25 040	109	22	3 357	358	36
LAND INSGESAMT	5 136	112 282	493	93	13 369	1 483	148
SACHSEN-ANHALT							
15001 DESSAU-ROSSLAU,STADT	121	2 285	10	-	210	9	1
15002 HALLE (SAALE),STADT	183	5 460	10	15	755	20	2
15003 MAGDEBURG, STADT	239	6 522	9	2	781	21	14
15081 ALTMARKKREIS SALZWEDEL	99	1 738	5	9	247	70	6
15082 ANHALT-BITTERFELD	213	4 269	5	1	485	71	4
15083 BOERDE	216	3 844	12	5	422	172	8
15084 BURGENLANDKREIS	264	4 522	26	12	476	141	11
15085 HARZ	254	6 355	21	9	655	99	5
15086 JERICHOWER LAND	133	1 944	6	7	270	61	10
15087 MANSFELD-SUEDHARZ	275	4 101	15	3	425	104	13
15088 SAALEKREIS	305	5 392	28	12	770	108	21
15089 SALZLANDKREIS	258	5 126	9	9	532	100	4
15090 STENDAL	132	2 467	12	24	354	95	7
15091 WITTENBERG	184	2 972	20	6	430	56	10
LAND INSGESAMT	2 876	56 997	188	114	6 812	1 127	116
THUERINGEN							
16051 ERFURT, STADT	371	6 409	16	8	672	22	4
16052 GERA, STADT	134	2 787	3	2	232	28	1
16053 JENA, STADT	126	2 998	1	7	353	9	2
16054 SUHL, STADT	84	1 784	4	2	119	7	9
16055 WEIMAR, STADT	109	1 867	5	5	138	8	5
16056 EISENACH, STADT	49	2 360	3	5	164	10	2
16061 EICHSFELD	146	2 359	11	4	429	100	13
16062 NORDHAUSEN	97	2 413	2	2	254	52	4
16063 WARTBURGKREIS	197	3 250	17	5	361	77	19
16064 UNSTRUT-HAINICH-KREIS	127	2 667	16	4	375	75	17
16065 KYFFHAEUSERKREIS	119	1 793	6	5	174	72	9
16066 SCHMALKALDEN-MEININGEN	167	3 855	18	5	438	68	14
16067 GOTHA	199	3 852	20	6	477	70	28
16068 SOEMMERDA	93	1 644	5	2	290	53	9
16069 HILDBURGHAUSEN	98	2 385	7	1	219	44	3
16070 ILM-KREIS	177	3 308	30	8	441	63	22
16071 WEIMARER-LAND	133	2 235	8	3	323	61	8
16072 SONNEBERG	59	1 998	4	4	156	23	3

Anmerkungen siehe Seite 20.


schienen		Sonstige Kfz	Kraftfahrzeuge insgesamt	Kraftfahrzeuganhänger		Regierungsbezirk Statistische Kennziffer Zulassungsbezirk
Sattelzugmaschinen	insgesamt			insgesamt	darunter Sattelanhänger *)	
8	9	10	11	12	13	
7	8	3	1 053	73	3	13006 WISMAR, STADT
95	183	19	5 684	498	31	13051 BAD DOBERAN
113	257	14	2 134	345	58	13052 DEMMIN
82	233	20	2 865	445	41	13053 GUESTROW
125	251	28	2 906	612	59	13054 LUDWIGSLUST
33	88	19	2 007	324	21	13055 MECKLENBURG-STRELITZ
23	93	11	1 761	322	9	13056 MUERITZ
81	178	21	3 377	539	30	13057 NORDVORPOMMERN
63	155	29	3 210	484	45	13058 NORDWESTMECKLENBURG
37	134	8	2 527	445	24	13059 OSTVORPOMMERN
60	151	16	2 194	453	31	13060 PARCHIM
31	78	11	2 104	286	14	13061 RUEGEN
5	59	12	1 757	258	7	13062 UECKER-RANDOW
921	2 099	420	48 733	7 047	1 617	LAND INSGESAMT
SACHSEN						
53	96	36	10 313	375	18	RB CHEMNITZ
128	328	53	12 616	799	79	14511 CHEMNITZ, STADT
194	418	69	9 788	856	82	14521 ERZGEBIRGSKREIS
101	212	39	8 829	698	79	14522 MITTELSACHSEN
178	264	43	12 300	895	188	14523 VOGTLANDKREIS
654	1 318	240	53 846	3 623	446	14524 ZWICKAU
RB ZUSAMMEN						
RB DRESDEN						
56	87	53	18 049	657	13	14612 DRESDEN, STADT
88	272	66	10 016	944	65	14625 BAUTZEN
98	222	49	7 703	720	49	14626 GOERLITZ
99	224	76	7 313	711	55	14627 MEISSEN
45	154	44	7 264	586	28	14628 SAECHS.SCHWEIZ-OSTERZGEB
386	959	288	50 345	3 618	210	RB ZUSAMMEN
RB LEIPZIG						
62	106	69	15 948	678	26	14713 LEIPZIG, STADT
142	330	61	7 818	862	87	14729 LEIPZIG
158	320	56	6 670	790	71	14730 NORDSACHSEN
362	756	186	30 436	2 330	184	RB ZUSAMMEN
1 402	3 033	714	134 627	9 571	840	LAND INSGESAMT
SACHSEN-ANHALT						
26	36	8	2 660	182	24	15001 DESSAU-ROSSLAU,STADT
181	203	21	6 637	261	31	15002 HALLE (SAALE),STADT
68	103	44	7 691	294	23	15003 MAGDEBURG, STADT
12	88	12	2 193	367	12	15081 ALTMARKKREIS SALZWEDEL
75	150	41	5 159	510	42	15082 ANHALT-BITTERFELD
136	316	39	4 842	681	93	15083 BOERDE
191	343	33	5 650	507	63	15084 BURGENLANDKREIS
102	206	28	7 507	719	70	15085 HARZ
63	134	12	2 500	401	54	15086 JERICHOWER LAND
48	165	32	5 001	414	39	15087 MANSFELD-SUEDHARZ
151	280	78	6 837	675	83	15088 SAALEKREIS
100	204	31	6 160	619	75	15089 SALZLANDKREIS
57	159	20	3 156	451	43	15090 STENDAL
61	127	19	3 738	532	56	15091 WITTENBERG
1 271	2 514	418	69 731	6 613	708	LAND INSGESAMT
THUERINGEN						
41	67	33	7 560	340	18	16051 ERFURT, STADT
36	65	9	3 229	138	4	16052 GERA, STADT
4	15	12	3 511	112	1	16053 JENA, STADT
1	17	5	2 011	86	1	16054 SUHL, STADT
3	16	5	2 140	95	-	16055 WEIMAR, STADT
22	34	6	2 618	100	4	16056 EISENACH, STADT
175	288	20	3 246	366	37	16061 EICHSFELD
32	88	13	2 867	248	18	16062 NORDHAUSEN
55	151	12	3 976	516	39	16063 WARTBURGKREIS
57	149	18	3 340	430	31	16064 UNSTRUT-HAINICH-KREIS
25	106	8	2 205	235	11	16065 KYFFHAEUSERKREIS
70	152	17	4 634	544	88	16066 SCHMALKALDEN-MEININGEN
55	153	33	4 720	504	69	16067 GOTHA
37	99	14	2 142	276	6	16068 SOEMMERDA
18	65	12	2 780	341	13	16069 HILDBURGHAUSEN
32	117	13	4 064	366	28	16070 ILM-KREIS
16	85	11	2 790	313	19	16071 WEIMARER-LAND
21	47	2	2 266	215	20	16072 SONNEBERG

(Fortsetzung): Neuzulassungen von Kraftfahrzeugen und Kraftfahrzeuganhängern 2010 nach Zulassungsbezirken und Fahrzeugklassen

Regierungsbezirk Statistische Kennziffer Zulassungsbezirk	Krafträder	Personenkraftwagen		Kraft- omnibusse	Lastkraftwagen	Zugma-	
		insgesamt	darunter Wohnmobile			land-/forst- wirtschaftl. Zugmaschinen	sonstige Zugmaschinen
16073 SAALFELD-RUDOLSTADT	157	3 306	16	12	375	71	23
16074 SAALE-HOLZLAND-KREIS	128	2 331	6	1	261	60	4
16075 SAALE-ORLA-KREIS	158	2 316	6	3	319	59	12
16076 GREIZ	182	2 882	8	9	381	81	4
16077 ALTENBURGER LAND	151	2 497	3	8	271	33	2
LAND INSGESAMT	3 261	63 296	215	111	7 222	1 146	217
SONSTIGE							
ZUSAMMEN	-	632	-	2	80	2	-
DEUTSCHLAND							
INSGESAMT	138 878	2 916 260	18 139	5 219	236 388	32 809	4 123

^{*)} Ohne zweckbestimmte Anhänger mit EG-Typgenehmigung gemäß Rahmenrichtlinie 2007/46/EG.

schienen		Sonstige Kfz	Kraftfahrzeuge insgesamt	Kraftfahrzeuganhänger		Regierungsbezirk Statistische Kennziffer Zulassungsbezirk
Sattelzug- maschinen	insgesamt			insgesamt	darunter Sattelanhänger *)	
8	9	10	11	12	13	
27	121	27	3 998	421	26	16073 SAALFELD-RUDOLSTADT
48	112	4	2 837	306	28	16074 SAALE-HOLZLAND-KREIS
37	108	15	2 919	571	213	16075 SAALE-ORLA-KREIS
58	143	18	3 615	389	38	16076 GREIZ
77	112	13	3 052	269	38	16077 ALTENBURGER LAND
947	2 310	320	76 520	7 181	750	LAND INSGESAMT
						SONSTIGE
-	2	329	1 045	52	-	ZUSAMMEN
						DEUTSCHLAND
27 937	64 869	12 613	3 374 227	239 128	22 161	INSGESAMT



Neuzulassungen von Kraftfahrzeugen und Kraftfahrzeuganhängern 2010 nach Zulassungsbezirken und Haltergruppen

N

Neuzulassungen von Personen- und Lastkraftwagen, Zugmaschinen sowie Kraftfahrzeuganhängern 2010 nach Zulassungsbezirken und Haltergruppen

Regierungsbezirk Statistische Kennziffer Zulassungsbezirk	Personenkraftwagen										
	Land- und Forst- wirtschaft, Fischerei	verarbei- tendes Gewerbe/ Herstellung von Waren	Bau- gewerbe/ Bau	Handel; Instandh. u. Reparatur von Kfz	Verkehr und Lagerei	sonstige wirtschaftl. Dienst- leistungen	sonstige Dienst- leistungen	Arbeit- nehmer und Nicht- erwerbs- personen	sonstige	insgesamt	
	1	2	3	4	5	6	7	8	9	10	
SCHLESWIG-HOLSTEIN											
01001	FLensburg,STADT	-	138	15	1 224	51	1 093	295	1 164	107	4 087
01002	KIel,STADT	1	33	23	1 778	29	368	1 128	2 532	1 018	6 910
01003	LUEBECK,STADT	1	189	30	1 487	46	631	681	2 383	235	5 683
01004	NEUMUENSTER,STADT	74	86	37	1 311	54	30	193	843	100	2 728
01051	DITHMARSCHEN	2	42	47	1 035	36	115	76	1 661	133	3 147
01053	HERZOGTUM LAUENBURG	13	127	26	549	20	19	277	3 121	108	4 260
01054	NORDFRIESLAND	5	48	54	914	33	87	164	2 563	216	4 084
01055	OSTHOLSTEIN	1	96	12	786	7	102	339	3 697	67	5 107
01056	PINNEBERG	29	675	114	2 506	45	194	309	4 847	329	9 048
01057	PLOEN	13	23	26	489	3	15	233	2 085	77	2 964
01058	RENSBURG-ECKERNFOERDE	11	61	115	1 719	53	66	528	4 183	397	7 133
01059	SCHLESWIG-FLensburg	5	40	74	816	45	58	294	2 926	97	4 355
01060	SEGEBERG	3	448	88	1 894	124	250	236	3 817	455	7 315
01061	STEINBURG	-	59	9	844	14	30	413	1 804	88	3 261
01062	STORMARN	4	177	34	1 351	28	66	1 076	3 706	158	6 600
	LAND INSGESAMT	162	2 242	704	18 703	588	3 124	6 242	41 332	3 585	76 682
HAMBURG											
02000	HAMBURG	19	1 977	353	17 183	837	89 838	645	19 577	2 603	133 032
	LAND INSGESAMT	19	1 977	353	17 183	837	89 838	645	19 577	2 603	133 032
NIEDERSACHSEN											
RB BRAUNSCHWEIG											
03101	BRAUNSCHWEIG,STADT	1	2 138	33	2 230	10	1 393	175	3 621	805	10 406
03102	SALZGITTER,STADT	-	123	5	333	17	67	200	1 554	61	2 360
03103	WOLFSBURG,STADT	2	96 307	27	1 118	64	37	165	2 739	170	100 629
03151	GIFHORN	1	78	35	500	7	115	180	3 878	127	4 921
03152	GOETTINGEN	10	327	82	1 522	54	102	120	3 673	390	6 280
03153	GOSLAR	6	77	31	1 056	18	247	107	2 347	165	4 054
03154	HELMSTEDT	1	122	14	366	2	60	105	2 066	133	2 869
03155	NORTHEIM	8	169	26	1 462	15	60	91	2 237	157	4 225
03156	OSTERODE AM HARZ	4	110	31	341	20	23	6	1 271	142	1 948
03157	PEINE	19	91	41	502	13	33	48	2 193	128	3 068
03158	WOLFENBUETTEL	1	63	45	463	5	73	180	2 284	84	3 198
	RB ZUSAMMEN	53	99 605	370	9 893	225	2 210	1 377	27 863	2 362	143 958
RB HANNOVER											
03241	HANNOVER	2	970	190	6 993	318	810	5 599	14 996	1 736	31 614
03251	DIEPHOLZ	9	192	51	931	63	71	345	3 587	136	5 385
03252	HAMELN-PYRMONT	-	88	5	523	6	277	84	2 258	133	3 374
03254	HILDESHEIM	3	218	183	1 309	27	80	273	4 786	319	7 198
03255	HOLZMINDEN	-	141	35	389	3	4	26	1 257	40	1 895
03256	NIENBURG(WESER)	3	34	22	460	19	177	104	1 475	76	2 370
03257	SCHAUMBURG	1	134	49	772	14	162	197	2 440	108	3 877
	RB ZUSAMMEN	18	1 777	535	11 377	450	1 581	6 628	30 799	2 548	55 713
RB LUENEBOURG											
03351	CELLE	5	344	41	1 015	15	55	179	2 764	164	4 582
03352	CUXHAVEN	-	18	35	1 114	35	84	124	3 339	227	4 976
03353	HARBURG	8	101	65	1 241	54	22	669	4 617	128	6 905
03354	LUECHOW-DANNENBERG	-	25	6	284	5	1	27	623	34	1 005
03355	LUENEBOURG	17	96	46	1 196	34	68	318	2 385	205	4 365
03356	OSTERHOLZ	1	67	5	393	9	49	88	1 708	48	2 368
03357	ROTENBURG(WUEMME)	8	106	52	872	52	808	153	2 091	68	4 210
03358	SOLTAU-FALLINGBOSTEL	14	89	40	634	12	29	153	2 006	113	3 090
03359	STADE	20	50	81	1 260	53	257	183	3 662	148	5 714
03360	UELZEN	43	44	60	598	31	21	35	1 491	108	2 431
03361	VERDEN	9	125	131	777	64	110	144	2 532	140	4 032
	RB ZUSAMMEN	125	1 065	562	9 384	364	1 504	2 073	27 218	1 383	43 678
RB WESER-EMS											
03401	DELMENHORST,STADT	-	94	12	496	18	69	32	1 266	71	2 058
03402	EMDEN,STADT	4	41	15	260	24	30	71	767	59	1 271
03403	OLDENBURG(OLDENB),STADT	1	148	62	2 001	19	523	114	1 994	430	5 292
03404	OSNABRUECK,STADT	1	159	203	1 888	135	1 154	470	1 819	211	6 040
03405	WILHELMSHAVEN,STADT	-	15	5	508	3	1	241	1 250	38	2 061
03451	AMMERLAND	6	94	35	660	14	156	26	1 732	42	2 765
03452	AURICH	9	105	67	827	37	46	138	2 643	212	4 084
03453	CLOPPENBURG	12	163	42	617	15	94	76	1 430	76	2 525
03454	EMSLAND	14	300	400	1 624	93	117	306	3 640	241	6 735
03455	FRIESLAND	-	42	21	493	37	3	42	1 669	121	2 428
03456	GRAFSCHAFT BENTHEIM	3	68	66	631	18	22	331	1 449	64	2 652
03457	LEER	-	32	52	343	32	109	162	2 284	84	3 098
03458	OLDENBURG(OLDENBURG)	-	18	5	258	7	748	9	1 996	18	3 059
03459	OSNABRUECK	12	514	148	1 491	68	416	344	4 987	194	8 174
03460	VECHTA	18	59	41	485	23	53	559	1 440	42	2 720

Lastkraftwagen										Regierungsbezirk Statistische Kennziffer Zulassungsbezirk	
Land- und Forst- wirtschaft, Fischerei	verarbeitendes Gewerbe/ Herstellung von Waren	Bau- gewerbe/ Bau	Handel; Instandh. u. Reparatur von Kfz	Verkehr und Lagerei	sonstige wirtschaftl. Dienst- leistungen	sonstige Dienst- leistungen	Arbeit- nehmer und Nicht- erwerbs- personen	sonstige	insgesamt		
11	12	13	14	15	16	17	18	19	20		
SCHLESWIG-HOLSTEIN											
-	35	14	132	11	18	37	11	23	281	01001	FLENSBURG,STADT
-	5	12	117	10	23	198	26	87	478	01002	KIEL,STADT
-	30	41	89	14	192	137	77	47	627	01003	LUEBECK,STADT
8	26	38	96	15	-	32	34	33	282	01004	NEUMUENSTER,STADT
2	20	33	56	13	2	32	64	20	242	01051	DITHMARSCHEN
5	36	45	57	219	5	50	144	34	595	01053	HERZOGTUM LAUENBURG
3	27	68	81	27	12	49	217	141	625	01054	NORDFRIESLAND
-	32	7	38	3	35	89	139	21	364	01055	OSTHOLSTEIN
23	282	106	182	30	30	98	143	72	966	01056	PINNEBERG
4	20	24	29	2	1	85	39	10	214	01057	PLOEN
4	32	68	144	16	8	140	156	49	617	01058	RENDSBURG-ECKERNFOERDE
2	15	59	53	17	20	105	102	30	403	01059	SCHLESWIG-FLENSBURG
11	63	115	155	48	40	47	114	104	697	01060	SEGEBERG
-	5	6	25	8	1	162	71	17	295	01061	STEINBURG
2	36	38	176	33	8	357	102	38	790	01062	STORMARN
64	664	674	1 430	466	395	1 618	1 439	726	7 476		LAND INSGESAMT
HAMBURG											
7	274	313	931	294	5 859	123	572	286	8 659	02000	HAMBURG
7	274	313	931	294	5 859	123	572	286	8 659		LAND INSGESAMT
NIEDERSACHSEN											
-	162	21	118	12	260	31	30	29	663		RB BRAUNSCHWEIG
-	13	6	6	5	8	48	19	18	123	03101	BRAUNSCHWEIG,STADT
2	2 199	47	55	8	18	13	8	25	2 375	03102	SALZGITTER,STADT
3	30	39	36	15	10	49	32	28	242	03103	WOLFSBURG,STADT
6	35	83	110	28	21	22	159	56	520	03151	GIFHORN
14	20	30	158	24	38	12	72	23	391	03152	GOETTINGEN
-	19	18	10	6	16	63	21	44	197	03153	GOSLAR
3	22	36	95	16	13	8	88	30	311	03154	HELMSTEDT
3	20	30	21	8	135	1	13	43	274	03155	NORTHHEIM
4	15	24	26	11	3	15	47	31	176	03156	OSTERODE AM HARZ
3	15	35	96	2	9	52	52	11	275	03157	PEINE
38	2 550	369	731	135	531	314	541	338	5 547	03158	WOLFENBUETTEL
											RB ZUSAMMEN
											RB HANNOVER
1	350	96	561	98	167	997	543	243	3 056	03241	HANNOVER
7	59	56	103	68	9	113	114	43	572	03251	DIEPHOLZ
1	6	9	33	2	52	17	54	11	185	03252	HAMELN-PYRMONT
-	33	53	113	52	14	54	167	43	529	03254	HILDESHEIM
11	59	21	28	15	1	12	42	9	198	03255	HOLZMINDEN
4	9	26	22	17	75	42	35	31	261	03256	NIENBURG(WESER)
-	24	45	200	21	34	48	44	18	434	03257	SCHAUMBURG
24	540	306	1 060	273	352	1 283	999	398	5 235		RB ZUSAMMEN
											RB LUENEBURG
2	68	35	64	40	10	30	110	45	404	03351	CELLE
-	15	47	29	10	47	31	124	21	324	03352	CUXHAVEN
3	25	41	65	15	5	164	115	37	470	03353	HARBURG
2	7	14	19	2	2	2	16	12	76	03354	LUECHOW-DANNENBERG
3	21	74	100	27	4	91	70	28	418	03355	LUENEBURG
1	37	5	33	5	9	23	99	17	229	03356	OSTERHOLZ
8	65	62	331	20	278	26	42	23	855	03357	ROTENBURG(WUEMME)
9	27	50	55	2	7	41	94	32	317	03358	SOLTAU-FALLINGBOSTEL
1	23	62	195	5	86	56	98	27	553	03359	STADE
18	22	28	43	8	1	5	57	10	192	03360	UELZEN
2	57	70	99	17	21	37	33	31	367	03361	VERDEN
49	367	488	1 033	151	470	506	858	283	4 205		RB ZUSAMMEN
											RB WESER-EMS
-	36	11	70	8	9	3	21	12	170	03401	DELMENHORST,STADT
-	7	15	13	8	1	11	15	13	83	03402	EMDEN,STADT
-	22	39	121	14	104	17	37	33	387	03403	OLDENBURG(OLDENB),STADT
-	80	24	225	82	131	84	109	10	745	03404	OSNABRUECK,STADT
-	9	9	5	4	-	74	34	5	140	03405	WILHELMSHAVEN,STADT
8	71	42	90	5	98	15	62	19	410	03451	AMMERLAND
4	107	64	77	37	12	55	33	59	448	03452	AURICH
22	73	42	73	24	24	29	102	19	408	03453	CLOPPENBURG
9	103	176	143	33	45	93	145	54	801	03454	EMS LAND
1	12	14	35	21	31	3	24	18	159	03455	FRIESLAND
1	27	47	208	20	4	138	50	30	525	03456	GRAFSCHAFT BENTHEIM
1	18	63	28	29	27	25	59	19	269	03457	LEER
1	3	5	20	16	220	1	41	1	308	03458	OLDENBURG(OLDENBURG)
11	152	90	99	87	151	99	275	64	1 028	03459	OSNABRUECK
10	19	31	49	49	19	222	113	10	522	03460	VECHTA

Regierungsbezirk Statistische Kennziffer Zulassungsbezirk	Zugmaschinen										
	Land- und Forst- wirtschaft, Fischerei	verarbei- tendes Gewerbe/ Herstellung von Waren	Bau- gewerbe/ Bau	Handel; Instandh. u. Reparatur von Kfz	Verkehr und Lagerei	sonstige wirtschaftl. Dienst- leistungen	sonstige Dienst- leistungen	Arbeit- nehmer und Nicht- erwerbs- personen	sonstige	insgesamt	
	21	22	23	24	25	26	27	28	29	30	
SCHLESWIG-HOLSTEIN											
01001	FLensburg, STADT	-	5	-	4	43	1	8	2	7	70
01002	KIEL, STADT	-	-	-	32	5	2	16	7	8	70
01003	LUEBECK, STADT	-	3	-	8	93	2	23	25	3	157
01004	NEUMUENSTER, STADT	-	2	-	21	24	-	3	7	5	62
01051	DITHMARSCHEN	30	2	-	48	69	1	11	57	11	229
01053	HERZOGTUM LAUENBURG	4	2	3	43	35	1	14	95	5	202
01054	NORDFRIESLAND	13	8	2	58	16	4	14	94	12	221
01055	OSTHOLSTEIN	2	10	-	17	12	3	47	90	4	185
01056	PINNEBERG	16	3	2	21	51	-	6	49	15	163
01057	PLOEN	24	1	-	3	4	1	18	44	6	101
01058	RENDSBURG-ECKERNFUERDE	27	1	1	40	126	2	38	114	8	357
01059	SCHLESWIG-FLensburg	42	-	4	23	269	9	35	100	13	495
01060	SEGEBERG	15	6	3	35	50	5	9	52	21	196
01061	STEINBURG	12	1	-	35	10	5	33	42	7	145
01062	STORMARN	4	2	-	130	26	3	20	60	6	251
	LAND INSGESAMT	189	46	15	518	833	39	295	838	131	2 904
HAMBURG											
02000	HAMBURG	7	18	17	83	185	157	15	87	24	593
	LAND INSGESAMT	7	18	17	83	185	157	15	87	24	593
NIEDERSACHSEN											
RB BRAUNSCHWEIG											
03101	BRAUNSCHWEIG, STADT	1	4	-	-	27	25	6	11	-	74
03102	SALZGITTER, STADT	-	1	-	-	8	-	4	8	-	21
03103	WOLFSBURG, STADT	31	-	3	7	5	1	2	14	7	70
03151	GIFHORN	7	1	1	27	23	1	4	73	6	143
03152	GOETTINGEN	3	2	3	31	19	-	1	85	6	150
03153	GOSLAR	13	5	1	7	40	11	1	43	3	124
03154	HELMSTEDT	4	1	5	1	5	7	9	35	2	69
03155	NORTHEIM	6	3	-	39	11	-	4	67	5	135
03156	OSTERODE AM HARZ	1	2	-	14	55	209	-	30	5	316
03157	PEINE	6	-	1	8	35	-	-	24	7	81
03158	WOLFENBUETTEL	11	9	1	4	1	2	16	41	4	89
	RB ZUSAMMEN	83	28	15	138	229	256	47	431	45	1 272
RB HANNOVER											
03241	HANNOVER	9	23	2	53	132	15	175	148	36	593
03251	DIEPHOLZ	43	7	1	49	109	-	8	108	3	328
03252	HAMELN-PYRMONT	-	1	6	49	8	10	2	62	1	139
03254	HILDESHEIM	8	3	7	33	22	3	7	55	21	159
03255	HOLZMINDEN	-	1	1	2	27	-	1	22	4	58
03256	NIENBURG(WESER)	4	7	3	11	37	21	16	45	4	148
03257	SCHAUMBURG	3	14	-	6	20	1	7	43	9	103
	RB ZUSAMMEN	67	56	20	203	355	50	216	483	78	1 528
RB LUENEBOURG											
03351	CELLE	6	2	1	4	23	8	7	73	7	131
03352	CUXHAVEN	5	3	2	16	21	13	9	131	4	204
03353	HARBURG	18	4	-	18	31	1	34	74	7	187
03354	LUECHOW-DANNENBERG	3	9	-	9	15	-	-	38	2	76
03355	LUENEBOURG	33	6	1	7	21	-	5	34	10	117
03356	OSTERHOLZ	1	11	-	5	8	-	1	26	3	55
03357	ROTHENBURG(WUEMME)	44	4	5	554	22	545	5	74	8	1 261
03358	SOLTAU-FALLINGBOSTEL	14	1	5	11	13	1	5	73	7	130
03359	STADE	46	1	3	30	38	15	11	74	22	240
03360	UELZEN	55	1	5	33	45	-	2	32	4	177
03361	VERDEN	14	37	14	63	37	3	6	26	2	202
	RB ZUSAMMEN	239	79	36	750	274	586	85	655	76	2 780
RB WESER-EMS											
03401	DELMEHORST, STADT	-	2	-	1	35	-	-	4	4	46
03402	EMDEN, STADT	-	-	-	2	21	-	1	4	2	30
03403	OLDENBURG(OLDENB), STADT	1	2	-	7	4	1	1	4	3	23
03404	OSNABRUECK, STADT	-	16	-	24	31	47	-	22	5	145
03405	WILHELMSHAVEN, STADT	-	-	-	1	-	-	8	5	2	16
03451	AMMERLAND	15	6	1	50	31	18	1	35	7	164
03452	AURICH	14	2	7	20	19	-	6	59	9	136
03453	CLOPPENBURG	47	46	-	47	43	1	8	138	7	337
03454	EMSLAND	47	21	18	132	102	30	25	194	8	577
03455	FRIESLAND	2	-	-	8	32	-	2	35	5	84
03456	GRAFSCHAFT BENTHEIM	9	-	5	31	52	1	4	97	5	204
03457	LEER	13	1	10	9	19	1	5	64	8	130
03458	OLDENBURG(OLDENBURG)	7	4	-	7	16	112	-	55	-	201
03459	OSNABRUECK	13	18	1	33	85	39	14	187	8	398
03460	VECHTA	24	27	5	50	80	-	55	107	4	352

Kraftfahrzeuganhänger										Regierungsbezirk Statistische Kennziffer Zulassungsbezirk	
Land- und Forst- wirtschaft, Fischerei	verarbeitendes Gewerbe/ Herstellung von Waren	Bau- gewerbe/ Bau	Handel; Instandh. u. Reparatur von Kfz	Verkehr und Lagerei	sonstige wirtschaftl. Dienst- leistungen	sonstige Dienst- leistungen	Arbeit- nehmer und Nicht- erwerbs- personen	sonstige	insgesamt		
31	32	33	34	35	36	37	38	39	40		
SCHLESWIG-HOLSTEIN											
-	4	2	6	7	12	9	112	8	160	01001	FLENSBURG,STADT
1	2	6	18	2	5	61	203	20	318	01002	KIEL,STADT
-	5	12	22	40	14	69	204	16	382	01003	LUEBECK,STADT
15	7	8	38	28	3	16	97	9	221	01004	NEUMUENSTER,STADT
24	10	31	8	53	4	12	441	26	609	01051	DITHMARSCHEN
5	13	13	23	148	13	19	590	18	842	01053	HERZOGTUM LAUENBURG
12	16	28	55	23	9	45	657	43	888	01054	NORDFRIESLAND
2	14	7	19	20	8	189	614	8	881	01055	OSTHOLSTEIN
26	41	35	70	27	7	35	574	26	841	01056	PINNEBERG
13	-	15	11	2	6	55	359	8	469	01057	PLOEN
32	12	52	158	11	10	89	814	71	1 249	01058	RENSBURG-ECKERNFOERDE
24	33	34	85	60	8	72	784	28	1 128	01059	SCHLESWIG-FLENSBURG
10	63	26	56	37	21	23	616	38	890	01060	SEGEBERG
3	3	5	21	20	9	71	340	16	488	01061	STEINBURG
6	11	12	58	40	12	102	525	20	786	01062	STORMARN
173	234	286	648	518	141	867	6 930	355	10 152		LAND INSGESAMT
HAMBURG											
3	48	223	100	216	589	57	1 418	114	2 768	02000	HAMBURG
3	48	223	100	216	589	57	1 418	114	2 768		LAND INSGESAMT
NIEDERSACHSEN											
-	5	3	8	64	85	22	244	14	445		RB BRAUNSCHWEIG
-	5	1	-	3	-	22	148	8	187	03101	BRAUNSCHWEIG,STADT
35	2	5	2	4	2	4	123	9	186	03102	SALZGITTER,STADT
5	9	20	15	38	12	41	500	23	663	03103	WOLFSBURG,STADT
7	10	27	27	22	1	11	411	19	535	03151	GIFHORN
7	10	12	14	38	28	6	309	9	433	03152	GOETTINGEN
-	4	9	3	7	10	16	209	8	266	03153	GOSLAR
10	13	30	18	25	14	8	318	19	455	03154	HELMSTEDT
2	8	5	11	37	862	-	158	17	1 100	03155	NORTHEIM
7	8	11	26	28	4	7	332	21	444	03156	OSTERODE AM HARZ
6	3	7	3	-	2	26	266	16	329	03157	PEINE
79	77	130	127	266	1 020	163	3 018	163	5 043	03158	WOLFENBUETTEL
RB ZUSAMMEN											
RB HANNOVER											
6	87	50	128	97	40	342	1 845	102	2 697	03241	HANNOVER
30	24	35	114	81	13	38	763	25	1 123	03251	DIEPHOLZ
2	1	3	15	4	28	11	386	3	453	03252	HAMELN-PYRMONT
7	41	15	26	28	3	22	518	19	679	03254	HILDESHEIM
2	1	7	6	16	1	5	197	11	246	03255	HOLZMINDEN
11	8	18	11	38	58	35	371	17	567	03256	NIENBURG(WESER)
3	13	16	11	24	1	21	440	16	545	03257	SCHAUMBURG
61	175	144	311	288	144	474	4 520	193	6 310		RB ZUSAMMEN
RB LUENEBOURG											
10	27	18	9	43	12	19	595	17	750	03351	CELLE
4	13	28	15	9	14	31	671	13	798	03352	CUXHAVEN
23	17	11	150	24	53	86	681	21	1 066	03353	HARBURG
2	12	4	15	13	3	4	191	14	258	03354	LUECHOW-DANNENBERG
27	4	46	23	13	4	60	370	22	569	03355	LUENEBURG
4	1	7	9	8	2	13	326	9	379	03356	OSTERHOLZ
38	24	33	97	58	1 825	9	583	15	2 682	03357	ROTENBURG(WUEMME)
18	14	30	14	21	-	33	444	25	599	03358	SOLTAU-FALLINGBOSTEL
21	6	43	31	25	44	41	539	26	776	03359	STADE
85	14	14	10	20	-	10	296	17	466	03360	UELZEN
14	70	20	49	17	21	19	315	14	539	03361	VERDEN
246	202	254	422	251	1 978	325	5 011	193	8 882		RB ZUSAMMEN
RB WESER-EMS											
-	19	6	9	2	-	1	113	5	155	03401	DELMENHORST,STADT
-	-	4	3	34	-	5	81	4	131	03402	EMDEN,STADT
-	6	17	47	13	35	4	228	33	383	03403	OLDENBURG(OLDENB),STADT
-	19	3	13	47	67	11	181	14	355	03404	OSNABRUECK,STADT
-	1	1	2	-	-	30	113	3	150	03405	WILHELMSHAVEN,STADT
20	39	34	55	18	49	2	400	8	625	03451	AMMERLAND
15	25	52	29	19	13	43	474	36	706	03452	AURICH
48	64	44	69	23	15	28	530	9	830	03453	CLOPPENBURG
38	161	110	75	175	36	104	1 245	56	2 000	03454	EMSLAND
11	6	12	24	45	-	4	221	17	340	03455	FRIESLAND
5	15	29	47	33	5	65	420	8	627	03456	GRAFSCHAFT BENTHEIM
10	15	48	14	38	7	28	479	20	659	03457	LEER
1	3	5	9	13	239	28	434	3	735	03458	OLDENBURG(OLDENBURG)
21	89	29	48	99	50	41	1 042	34	1 453	03459	OSNABRUECK
21	104	24	63	103	9	149	435	10	918	03460	VECHTA

Regierungsbezirk Statistische Kennziffer Zulassungsbezirk		Personenkraftwagen									insgesamt
		Land- und Forst- wirtschaft, Fischerei	verarbei- tendes Gewerbe/ Herstellung von Waren	Bau- gewerbe/ Bau	Handel; Instandh. u. Reparatur von Kfz	Verkehr und Lagerei	sonstige wirtschaftl. Dienst- leistungen	sonstige Dienst- leistungen	Arbeit- nehmer und Nicht- erwerbs- personen	sonstige	
		1	2	3	4	5	6	7	8	9	
03461	WESERMARSCH	-	12	9	183	31	149	35	1 353	32	1 804
03462	WITTMUND	-	11	32	222	16	-	9	807	75	1 172
	RB ZUSAMMEN	80	1 875	1 215	12 987	590	3 690	2 965	32 526	2 010	57 938
	LAND INSGESAMT	276	104 322	2 682	43 641	1 629	8 985	13 043	118 406	8 303	301 287
BREMEN											
04011	BREMEN,STADT	5	2 189	84	3 249	333	1 262	2 991	6 527	644	17 284
04012	BREMERHAVEN,STADT	1	38	27	717	52	13	307	1 315	145	2 615
	LAND INSGESAMT	6	2 227	111	3 966	385	1 275	3 298	7 842	789	19 899
NORDRHEIN-WESTFALEN											
	RB DUESSELDORF										
05111	DUESSELDORF,STADT	1	1 198	167	7 423	218	2 282	9 165	6 934	3 374	30 762
05112	DUISBURG,STADT	1	440	103	2 585	235	1 296	1 202	6 138	430	12 430
05113	ESSEN,STADT	13	588	487	4 271	140	607	2 668	7 726	937	17 437
05114	KREFELD,STADT	1	289	36	3 232	77	21	806	2 986	301	7 749
05116	MOENCHENGLADBACH,STADT	1	364	58	2 715	80	54	445	3 430	198	7 345
05117	MUELHEIM A.D.RUHR,STADT	2	242	10	817	42	20	1 035	2 754	139	5 061
05119	OBERHAUSEN,STADT	-	17	8	1 217	4	37	1 087	3 406	48	5 824
05120	REMSCHIED,STADT	-	138	18	867	18	32	420	1 968	236	3 697
05122	SOLINGEN,STADT	-	145	4	969	11	4 205	638	2 460	60	8 492
05124	WUPPERTAL,STADT	7	478	71	3 651	116	75	690	4 836	506	10 430
05154	KLEVE	14	366	55	1 685	75	77	113	5 041	270	7 696
05158	METTMANN	2	1 031	65	2 243	137	100	4 291	8 303	231	16 403
05162	NEUSS	4	256	53	2 388	152	326	3 276	7 119	459	14 033
05166	VIERSEN	3	299	46	1 634	137	28	970	4 891	243	8 251
05170	WESEL	2	271	153	4 736	64	237	575	8 440	407	14 885
	RB ZUSAMMEN	51	6 122	1 334	40 433	1 506	9 397	27 381	76 432	7 839	170 495
	RB KOELN										
05314	BONN,STADT	2	50	1	2 494	1 580	830	1 822	3 707	6 555	17 041
05315	KOELN,STADT	3	17 630	48	8 187	280	571	10 088	11 543	1 372	49 722
05316	LEVERKUSEN,STADT	1	769	55	2 338	30	206	324	2 120	135	5 978
05334	AACHEN, STAEDTEREGION	6	400	151	5 831	77	378	2 069	8 025	543	17 480
05358	DUEREN	2	210	31	2 430	41	175	611	4 701	160	8 361
05362	RHEIN-ERFT-KREIS	2	743	46	2 013	189	321	1 324	8 296	486	13 420
05366	EUSKIRCHEN	3	113	41	1 107	18	24 218	132	3 199	138	28 969
05370	HEINSBERG	-	141	91	2 418	24	198	384	4 100	231	7 587
05374	OBERBERGISCHER KREIS	2	229	54	2 196	34	328	1 253	5 021	226	9 343
05378	RHEIN.-BERGISCHER KREIS	2	187	34	2 336	21	81	971	5 427	247	9 306
05382	RHEIN-SIEG-KREIS	6	479	128	2 108	54	150	1 031	10 290	571	14 817
	RB ZUSAMMEN	29	20 951	680	33 458	2 348	27 456	20 009	66 429	10 664	182 024
	RB MUENSTER										
05512	BOTTROP,STADT	-	61	55	700	9	24	82	2 118	95	3 144
05513	GELSENKIRCHEN,STADT	8	130	49	1 558	45	45	606	3 349	425	6 215
05515	MUENSTER,STADT	74	383	146	2 898	227	295	993	2 903	1 149	9 068
05554	BORKEN	7	383	238	3 090	65	135	320	4 281	290	8 809
05558	COESFELD	1	91	24	1 920	24	30	735	3 097	145	6 067
05562	RECKLINGHAUSEN	11	406	196	3 605	73	230	206	10 537	736	16 000
05566	STEINFURT	8	621	166	3 162	167	139	392	4 796	606	10 057
05570	WARENDORF	8	332	79	1 360	42	263	555	3 005	191	5 835
	RB ZUSAMMEN	117	2 407	953	18 293	652	1 161	3 889	34 086	3 637	65 195
	RB DETMOLD										
05711	BIELEFELD,STADT	3	400	85	2 535	23	345	1 403	4 252	270	9 316
05754	GUETERSLOH	4	800	75	2 329	116	192	857	4 550	295	9 218
05758	HERFORD	-	604	26	1 835	41	30	681	4 421	302	7 940
05762	HOEXTER	2	131	36	840	12	3	68	2 184	85	3 361
05766	LIPPE	3	392	73	1 786	45	121	421	5 247	560	8 648
05770	MINDEN-LUEBBECKE	4	534	31	1 675	60	177	1 016	4 626	180	8 303
05774	PADERBORN	1	130	46	1 488	71	248	994	3 890	320	7 188
	RB ZUSAMMEN	17	2 991	372	12 488	368	1 116	5 440	29 170	2 012	53 974
	RB ARNSBERG										
05911	BOCHUM,STADT	2	2 334	138	2 931	51	7 797	249	5 671	725	19 898
05913	DORTMUND,STADT	-	375	21	4 958	28	979	2 028	7 985	280	16 654
05914	HAGEN,STADT	2	133	28	1 186	77	98	444	2 633	167	4 768
05915	HAMM,STADT	1	104	28	1 214	24	87	424	2 328	207	4 417
05916	HERNE,STADT	-	24	9	217	7	6	396	2 224	50	2 933
05954	ENNEPE-RUHR-KREIS	5	548	41	2 086	48	158	675	5 913	234	9 708
05958	HOCHSAUERLANDKREIS	6	560	92	1 691	86	211	190	5 205	437	8 478
05962	MAERKISCHER KREIS	3	934	64	2 422	63	97	762	7 844	444	12 633
05966	OLPE	3	428	32	616	17	34	272	2 251	159	3 812
05970	SIEGEN-WITTTGENSTEIN	5	164	101	2 562	63	116	2 096	5 035	198	10 340

Lastkraftwagen										Regierungsbezirk Statistische Kennziffer Zulassungsbezirk
Land- und Forst- wirtschaft, Fischerei	verarbeitendes Gewerbe/ Herstellung von Waren	Bau- gewerbe/ Bau	Handel; Instandh. u. Reparatur von Kfz	Verkehr und Lagerei	sonstige wirtschaftl. Dienst- leistungen	sonstige Dienst- leistungen	Arbeit- nehmer und Nicht- erwerbs- personen	sonstige	insgesamt	
11	12	13	14	15	16	17	18	19	20	
1	7	3	8	27	50	12	45	8	161	03461 WESERMARSCH
2	12	40	14	14	-	2	22	10	116	03462 WITTMUND
71	758	715	1 278	478	926	883	1 187	384	6 680	RB ZUSAMMEN
182	4 215	1 878	4 102	1 037	2 279	2 986	3 585	1 403	21 667	LAND INSGESAMT
BREMEN										
6	125	50	286	113	76	591	92	94	1 433	04011 BREMEN,STADT
1	14	17	104	11	5	73	23	24	272	04012 BREMERHAVEN,STADT
7	139	67	390	124	81	664	115	118	1 705	LAND INSGESAMT
NORDRHEIN-WESTFALEN										
-	23	54	367	42	33	1 057	125	117	1 818	05111 DUESSELDORF,STADT
-	62	47	116	114	29	253	124	140	885	05112 DUISBURG,STADT
21	93	181	444	74	70	605	89	195	1 772	05113 ESSEN,STADT
-	71	14	181	24	14	89	121	28	542	05114 KREFELD,STADT
4	46	58	212	8	17	78	80	21	524	05116 MOENCHENGLADBACH,STADT
-	7	14	35	12	10	198	27	19	322	05117 MUELHEIM A.D.RUHR,STADT
-	4	2	65	25	1	245	93	17	452	05119 OBERHAUSEN,STADT
1	27	15	54	13	5	99	19	63	296	05120 REMSCHEID,STADT
1	30	5	60	17	300	84	98	18	613	05122 SOLINGEN,STADT
5	104	83	149	69	21	136	66	53	686	05124 WUPPERTAL,STADT
14	94	39	173	20	20	30	219	48	657	05154 KLEVE
3	76	17	109	34	29	742	160	36	1 206	05158 METTMANN
1	43	76	132	199	23	357	150	51	1 032	05162 NEUSS
3	68	37	117	40	13	207	181	43	709	05166 VIERSEN
6	84	120	202	25	76	134	253	91	991	05170 WESEL
59	832	762	2 416	716	661	4 314	1 805	940	12 505	RB ZUSAMMEN
-	2	-	103	4 917	65	263	96	534	5 980	05314 RB KOELN
-	518	35	563	44	104	1 390	193	107	2 954	05315 BONN,STADT
2	75	28	51	10	12	56	30	22	286	05316 KOELN,STADT
9	56	71	239	30	50	559	191	79	1 284	05316 LEVERKUSEN,STADT
4	59	41	224	32	11	153	142	43	709	05334 AACHEN, STAEDTEREGION
-	85	63	136	57	65	443	150	85	1 084	05358 DUEREN
2	25	37	80	18	773	29	156	29	1 149	05362 RHEIN-ERFT-KREIS
1	34	106	342	74	14	157	95	47	870	05366 EUSKIRCHEN
-	36	30	384	11	7	235	108	40	851	05370 HEINSBERG
5	26	36	179	24	12	168	139	54	643	05374 OBERBERGISCHER KREIS
1	94	96	282	29	29	268	384	107	1 290	05378 RHEIN-BERGISCHER KREIS
24	1 010	543	2 583	5 246	1 142	3 721	1 684	1 147	17 100	05382 RHEIN-SIEG-KREIS
4	7	30	27	33	15	27	89	26	258	RB ZUSAMMEN
1	46	33	94	13	11	165	40	55	458	05512 RB MUENSTER
16	19	62	275	63	192	166	33	83	909	05512 BOTTROP,STADT
9	142	167	356	54	42	75	165	74	1 084	05513 GELSENKIRCHEN,STADT
5	32	17	101	121	11	265	65	15	632	05515 MUENSTER,STADT
13	114	158	165	91	63	58	192	116	970	05554 BORKEN
9	160	117	180	108	27	64	119	99	883	05558 COESFELD
3	28	28	77	18	19	181	72	19	445	05562 RECKLINGHAUSEN
60	548	612	1 275	501	380	1 001	775	487	5 639	05566 STEINFURT
1	66	16	174	43	42	281	147	44	814	05570 WARENDORF
11	275	56	173	83	22	163	177	46	1 006	RB ZUSAMMEN
-	140	17	104	31	7	134	145	28	606	05711 RB DETMOLD
2	26	40	50	12	4	21	90	25	270	05711 BIELEFELD,STADT
4	74	47	113	49	27	105	136	71	626	05754 GUETERSLOH
2	148	11	266	52	37	263	163	45	987	05758 HERFORD
5	21	34	106	16	14	193	117	42	548	05762 HOEXTER
25	750	221	986	286	153	1 160	975	301	4 857	05766 LIPPE
-	98	120	198	51	27	68	56	82	700	05770 MINDEN-LUEBBECKE
-	48	12	189	18	223	384	323	27	1 224	05774 PADERBORN
2	19	17	103	39	32	94	64	43	413	RB ZUSAMMEN
-	25	14	108	15	16	131	33	38	380	05911 RB ARNSBERG
-	18	5	40	5	-	98	74	26	266	05911 BOCHUM,STADT
5	95	25	120	36	29	145	105	50	610	05914 HAGEN,STADT
5	119	73	188	39	20	32	152	73	701	05915 HAMM,STADT
1	112	58	102	23	15	206	303	70	890	05916 HERNE,STADT
4	54	41	34	18	4	108	86	18	367	05954 ENNEPE-RUHR-KREIS
5	31	35	117	34	13	488	63	28	814	05958 HOCHSAUERLANDKREIS
										05962 MAERKISCHER KREIS
										05966 OLPE
										05970 SIEGEN-WITTGENSTEIN

Regierungsbezirk Statistische Kennziffer Zulassungsbezirk	Zugmaschinen									
	Land- und Forst- wirtschaft, Fischerei	verarbei- tendes Gewerbe/ Herstellung von Waren	Bau- gewerbe/ Bau	Handel; Instandh. u. Reparatur von Kfz	Verkehr und Lagerei	sonstige wirtschaftl. Dienst- leistungen	sonstige Dienst- leistungen	Arbeit- nehmer und Nicht- erwerbs- personen	sonstige	insgesamt
	21	22	23	24	25	26	27	28	29	30
03461 WESERMARSCH	12	-	-	2	48	7	4	39	1	113
03462 WITTMUND	20	1	1	7	1	-	-	20	3	53
RB ZUSAMMEN	224	146	48	431	619	257	134	1 069	81	3 009
LAND INSGESAMT	613	309	119	1 522	1 477	1 149	482	2 638	280	8 589
BREMEN										
04011 BREMEN,STADT	3	6	2	9	143	4	72	20	9	268
04012 BREMERHAVEN,STADT	1	-	-	2	29	-	14	5	1	52
LAND INSGESAMT	4	6	2	11	172	4	86	25	10	320
NORDRHEIN-WESTFALEN										
RB DUESSELDORF										
05111 DUESSELDORF,STADT	-	2	-	2	6	1	41	19	10	81
05112 DUISBURG,STADT	-	5	-	35	135	42	51	14	2	284
05113 ESSEN,STADT	3	-	8	12	28	2	15	17	14	99
05114 KREFELD,STADT	-	1	-	10	29	-	6	22	-	68
05116 MOENCHENGLADBACH,STADT	-	-	2	6	16	-	4	13	6	47
05117 MUELHEIM A.D.RUHR,STADT	-	2	1	2	2	-	22	2	2	33
05119 OBERHAUSEN,STADT	-	-	1	-	2	-	16	5	2	26
05120 REMSCHEID,STADT	-	3	-	3	17	1	17	6	-	47
05122 SOLINGEN,STADT	-	-	-	5	2	-	4	18	1	30
05124 WUPPERTAL,STADT	3	-	-	11	40	-	6	25	8	93
05154 KLEVE	7	27	2	102	49	2	6	182	9	386
05158 METTMANN	-	2	5	22	39	3	137	52	3	263
05162 NEUSS	-	7	2	23	46	-	74	68	4	224
05166 VIERSEN	11	3	6	30	84	1	37	108	5	285
05170 WESEL	-	5	10	27	93	9	17	104	12	277
RB ZUSAMMEN	24	57	37	290	588	61	453	655	78	2 243
RB KOELN										
05314 BONN,STADT	-	-	-	6	2	-	5	11	2	26
05315 KOELN,STADT	2	8	-	40	36	8	99	24	10	227
05316 LEVERKUSEN,STADT	-	2	1	2	19	3	-	8	-	35
05334 AACHEN, STAEDTEREGION	8	9	10	10	100	26	79	80	10	332
05358 DUEREN	9	19	7	1	32	3	30	88	6	195
05362 RHEIN-ERFT-KREIS	35	2	1	27	43	1	118	74	6	307
05366 EUSKIRCHEN	-	4	3	9	51	-	10	96	3	176
05370 HEINSBERG	4	7	2	18	25	1	13	57	2	129
05374 OBERBERGISCHER KREIS	1	1	3	3	10	1	41	91	5	156
05378 RHEIN.-BERGISCHER KREIS	-	1	-	12	12	-	6	39	1	71
05382 RHEIN-SIEG-KREIS	3	3	1	79	37	4	31	130	9	297
RB ZUSAMMEN	62	56	28	207	367	47	432	698	54	1 951
RB MUENSTER										
05512 BOTTROP,STADT	-	5	2	1	6	-	7	13	1	35
05513 GELSENKIRCHEN,STADT	-	-	2	1	49	1	4	9	2	68
05515 MUENSTER,STADT	3	6	1	79	24	9	30	14	8	174
05554 BORKEN	7	24	12	95	172	5	17	158	8	498
05558 COESFELD	12	1	7	16	31	5	52	64	3	191
05562 RECKLINGHAUSEN	8	7	1	15	125	2	-	77	14	249
05566 STEINFURT	20	19	9	109	238	4	13	142	35	589
05570 WARENDORF	21	-	3	50	74	3	41	113	5	310
RB ZUSAMMEN	71	62	37	366	719	29	164	590	76	2 114
RB DETMOLD										
05711 BIELEFELD,STADT	2	4	-	6	18	1	35	26	7	99
05754 GUETERSLOH	1	120	8	39	192	2	59	105	3	529
05758 HERFORD	-	22	-	8	16	1	14	40	7	108
05762 HOEXTER	16	4	5	41	22	-	2	107	9	206
05766 LIPPE	7	8	3	24	74	6	10	93	9	234
05770 MINDEN-LUEBBECKE	-	17	1	57	30	-	28	90	4	227
05774 PADERBORN	3	9	4	21	41	-	39	87	14	218
RB ZUSAMMEN	29	184	21	196	393	10	187	548	53	1 621
RB ARNSBERG										
05911 BOCHUM,STADT	-	5	1	19	54	1	4	20	5	109
05913 DORTMUND,STADT	1	6	3	24	20	16	87	44	2	203
05914 HAGEN,STADT	1	1	-	14	32	3	14	19	5	89
05915 HAMM,STADT	5	2	1	3	16	34	11	16	3	91
05916 HERNE,STADT	-	-	-	-	6	-	7	7	-	20
05954 ENNEPE-RUHR-KREIS	2	2	2	6	55	2	9	55	3	136
05958 HOCHSAUERLANDKREIS	26	7	3	32	107	3	1	133	13	325
05962 MAERKISCHER KREIS	-	14	-	19	41	2	30	120	13	239
05966 OLPE	10	12	2	14	64	2	13	87	1	205
05970 SIEGEN-WITTGENSTEIN	1	3	-	30	55	-	84	104	3	280

Kraftfahrzeuganhänger										Regierungsbezirk Statistische Kennziffer Zulassungsbezirk
Land- und Forst- wirtschaft, Fischerei	verarbeitendes Gewerbe/ Herstellung von Waren	Bau- gewerbe/ Bau	Handel; Instandh. u. Reparatur von Kfz	Verkehr und Lagerei	sonstige wirtschaftl. Dienst- leistungen	sonstige Dienst- leistungen	Arbeit- nehmer und Nicht- erwerbs- personen	sonstige	insgesamt	
31	32	33	34	35	36	37	38	39	40	
7	6	12	6	38	39	5	284	11	408	03461 WESERMARSCH
6	2	21	11	3	-	2	163	27	235	03462 WITTMUND
203	574	451	524	703	564	550	6 843	298	10 710	RB ZUSAMMEN
589	1 028	979	1 384	1 508	3 706	1 512	19 392	847	30 945	LAND INSGESAMT
BREMEN										
1	28	21	18	174	7	201	552	25	1 027	04011 BREMEN,STADT
-	2	9	8	12	2	23	98	3	157	04012 BREMERHAVEN,STADT
1	30	30	26	186	9	224	650	28	1 184	LAND INSGESAMT
NORDRHEIN-WESTFALEN										
-	6	11	5	10	9	159	357	51	608	05111 RB DUESSELDORF
2	22	13	23	86	30	91	423	15	705	05112 DUESSELDORF,STADT
12	16	33	113	17	11	446	416	36	1 100	05113 DUISBURG,STADT
-	9	26	12	27	-	29	278	9	390	05114 ESSEN,STADT
1	11	21	54	19	6	17	308	8	445	05114 KREFELD,STADT
1	4	2	39	10	5	59	142	6	268	05116 MOENCHENGLADBACH,STADT
-	-	1	3	-	-	61	199	5	269	05117 MUELHEIM A.D.RUHR,STADT
1	2	6	15	20	4	23	110	14	195	05119 OBERHAUSEN,STADT
-	4	1	14	9	4	15	208	6	261	05120 REMSCHEID,STADT
4	5	10	97	38	3	42	296	15	510	05122 SOLINGEN,STADT
6	46	33	110	32	10	9	820	40	1 106	05124 WUPPERTAL,STADT
1	16	5	25	19	11	277	576	11	941	05154 KLEVE
1	15	26	137	36	13	143	555	26	952	05158 METTMANN
4	12	12	139	58	12	101	597	47	982	05162 NEUSS
1	97	23	70	64	25	70	910	40	1 300	05166 VIERSEN
34	265	223	856	445	143	1 542	6 195	329	10 032	05170 WESEL
RB ZUSAMMEN										
-	-	1	3	422	1	57	223	11	718	RB KOELN
2	2	18	58	44	46	349	618	70	1 207	05314 BONN,STADT
2	9	6	20	10	4	14	140	4	209	05315 KOELN,STADT
9	19	34	42	92	20	144	863	24	1 247	05316 LEVERKUSEN,STADT
7	38	16	17	46	7	144	681	14	970	05334 AACHEN, STAEDTEREGION
6	15	10	22	51	42	176	674	26	1 022	05358 DUEREN
2	6	30	32	70	23	39	593	12	807	05362 RHEIN-ERFT-KREIS
4	24	34	79	29	9	58	597	15	849	05366 EUSKIRCHEN
2	35	7	12	12	4	96	590	14	772	05370 HEINSBERG
3	32	11	30	5	8	60	484	23	656	05374 OBERBERGISCHER KREIS
5	37	35	79	32	23	96	1 070	43	1 420	05378 RHEIN.-BERGISCHER KREIS
42	217	202	394	813	187	1 233	6 533	256	9 877	05382 RHEIN-SIEG-KREIS
RB ZUSAMMEN										
-	2	7	13	2	-	21	117	4	166	RB MUENSTER
1	7	6	13	28	-	22	157	15	249	05512 BOTTROP,STADT
11	10	27	41	29	19	64	271	53	525	05513 GELSENKIRCHEN,STADT
20	91	96	236	146	29	75	939	46	1 678	05515 MUENSTER,STADT
13	24	20	59	115	7	213	487	23	961	05554 BORKEN
16	75	52	76	76	42	41	841	42	1 261	05558 COESFELD
27	201	76	251	178	26	48	985	66	1 858	05562 RECKLINGHAUSEN
11	62	15	85	81	4	147	560	15	980	05566 STEINFURT
99	472	299	774	655	127	631	4 357	264	7 678	05570 WARENDORF
RB ZUSAMMEN										
1	9	11	12	13	4	86	331	13	480	RB DETMOLD
7	254	55	101	521	9	91	671	10	1 719	05711 BIELEFELD,STADT
-	35	6	24	15	2	42	536	8	668	05754 GUETERSLOH
7	15	18	55	37	1	10	383	20	546	05758 HERFORD
5	24	33	77	76	26	67	746	41	1 095	05762 HOEXTER
1	49	12	131	36	6	93	662	8	998	05766 LIPPE
1	8	14	15	47	4	181	511	20	801	05770 MINDEN-LUEBBECKE
22	394	149	415	745	52	570	3 840	120	6 307	05774 PADERBORN
RB ZUSAMMEN										
-	12	20	59	40	3	12	337	21	504	RB ARNSBERG
1	46	12	76	21	19	133	582	24	914	05911 BOCHUM,STADT
-	5	6	6	32	8	21	178	5	261	05913 DORTMUND,STADT
1	22	7	15	31	13	48	262	13	412	05914 HAGEN,STADT
-	-	6	4	6	-	26	154	3	199	05915 HAMM,STADT
1	26	14	33	55	20	39	468	13	669	05916 HERNE,STADT
24	45	35	58	62	19	10	652	34	939	05954 ENNEPE-RUHR-KREIS
1	40	19	22	72	3	66	742	9	974	05958 HOCHSAUERLANDKREIS
2	33	10	12	25	4	21	383	11	501	05962 MAERKISCHER KREIS
2	22	15	43	54	2	211	551	11	911	05966 OLPE
										05970 SIEGEN-WITTGENSTEIN

Regierungsbezirk Statistische Kennziffer Zulassungsbezirk		Personenkraftwagen									insgesamt
		Land- und Forst- wirtschaft, Fischerei	verarbei- tendes Gewerbe/ Herstellung von Waren	Bau- gewerbe/ Bau	Handel; Instandh. u. Reparatur von Kfz	Verkehr und Lagerei	sonstige wirtschaftl. Dienst- leistungen	sonstige Dienst- leistungen	Arbeit- nehmer und Nicht- erwerbs- personen	sonstige	
		1	2	3	4	5	6	7	8	9	
05974	SOEST	25	233	51	1 422	22	18	855	4 565	212	7 403
05978	UNNA	19	364	69	2 993	1 165	129	304	6 831	319	12 193
	RB ZUSAMMEN	71	6 201	674	24 298	1 651	9 730	8 695	58 485	3 432	113 237
	LAND INSGESAMT	285	38 672	4 013	128 970	6 525	48 860	65 414	264 602	27 584	584 925
HESSEN											
	RB DARMSTADT										
06411	DARMSTADT,STADT	1	429	68	2 127	42	393	811	1 613	412	5 896
06412	FRANKFURT AM MAIN,STADT	6	1 012	125	9 170	1 178	7 244	6 738	6 488	6 714	38 675
06413	OFFENBACH AM MAIN,STADT	2	466	45	1 668	121	72	286	1 096	104	3 860
06414	WIESBADEN,STADT	3	358	80	7 244	46	568	1 449	3 667	1 402	14 817
06431	BERGSTRASSE	-	902	44	2 210	45	81	620	5 682	210	9 794
06432	DARMSTADT-DIEBURG	18	267	52	3 009	24	145	580	4 984	183	9 262
06433	GROSS-GERAU	1	13 086	22	3 862	220	140	701	4 319	234	22 585
06434	HOCHTAUNUSKREIS	-	137	62	1 521	25	32 391	1 414	4 601	568	40 719
06435	MAIN-KINZIG-KREIS	2	393	95	2 228	45	195	1 069	6 780	297	11 104
06436	MAIN-TAUNUS-KREIS	2	306	30	2 429	20	37 483	3 521	4 270	733	48 794
06437	ODENWALDKREIS	4	126	23	462	11	12	84	1 723	87	2 532
06438	OFFENBACH	3	319	53	1 429	19	268	2 300	5 252	289	9 932
06439	RHEINGAU-TAUNUS-KREIS	6	115	18	841	28	136	370	3 431	242	5 187
06440	WETTERAUKREIS	1	217	55	2 702	15	197	650	4 882	255	8 974
	RB ZUSAMMEN	49	18 133	772	40 902	1 839	79 325	20 593	58 788	11 730	232 131
	RB GIESSEN										
06531	GIESSEN	1	36	12	1 520	8	301	1 096	3 611	303	6 888
06532	LAHN-DILL-KREIS	1	339	38	1 434	35	1 520	466	4 267	210	8 310
06533	LIMBURG-WEILBURG	1	69	49	1 257	23	140	447	3 022	276	5 284
06534	MARBURG-BIEDENKOPF	1	301	62	1 657	46	16	219	3 739	322	6 363
06535	VOGELSBERGKREIS	-	150	24	665	14	12	33	1 768	113	2 779
	RB ZUSAMMEN	4	895	185	6 533	126	1 989	2 261	16 407	1 224	29 624
	RB KASSEL										
06611	KASSEL,STADT	2	45	32	2 531	159	171	1 167	2 939	438	7 484
06631	FULDA	2	423	97	2 278	30	148	314	3 377	285	6 954
06632	HERSFELD-ROTENBURG	5	138	134	499	22	43	66	1 821	143	2 871
06633	KASSEL, LAND	-	37	22	1 090	43	40	684	6 396	93	8 405
06634	SCHWALM-EDER-KREIS	5	311	23	850	17	19	37	4 077	190	5 529
06635	WALDECK-FRANKENBERG	2	273	59	821	22	25	153	2 738	198	4 291
06636	WERRA-MEISSNER-KREIS	2	96	36	473	5	19	23	1 716	80	2 450
	RB ZUSAMMEN	18	1 323	403	8 542	298	465	2 444	23 064	1 427	37 984
	LAND INSGESAMT	71	20 351	1 360	55 977	2 263	81 779	25 298	98 259	14 381	299 739
RHEINLAND-PFALZ											
	RB KOBLENZ										
07111	KOBLENZ,STADT	2	510	46	1 721	30	180	325	1 602	343	4 759
07131	AHRWEILER	7	243	41	302	25	1	30	1 941	168	2 758
07132	ALTENKIRCHEN(WESTWLD.)	-	50	12	1 426	11	4	150	2 475	31	4 159
07133	BAD KREUZNACH	5	168	55	767	4	15	271	2 298	223	3 806
07134	BIRKENFELD	2	121	43	588	17	12	28	1 314	92	2 217
07135	COCHEM-ZELL	13	61	49	791	18	5	91	1 090	49	2 167
07137	MAYEN-KOBLENZ	1	143	88	1 183	36	90	444	3 776	205	5 966
07138	NEUWIED	2	339	49	1 514	29	58	414	2 854	135	5 394
07140	RHEIN-HUNSRUECK-KREIS	2	119	134	483	58	20	57	1 683	99	2 655
07141	RHEIN-LAHN-KREIS	-	79	37	800	12	32	38	2 232	75	3 305
07143	WESTERWALDKREIS	3	311	84	1 378	33	34	752	4 166	155	6 916
	RB ZUSAMMEN	37	2 144	638	10 953	273	451	2 600	25 431	1 575	44 102
	RB TRIER										
07211	TRIER-SAARBURG	6	449	75	1 545	49	114	282	3 863	313	6 696
07231	BERNKASTEL-WITTLICH	3	134	42	748	60	12	173	1 886	101	3 159
07232	EIFELKREIS BITBURG-PRUEM	2	210	41	846	10	13	55	1 522	79	2 778
07233	VULKANEIFEL	6	128	18	408	18	20	29	1 161	66	1 854
	RB ZUSAMMEN	17	921	176	3 547	137	159	539	8 432	559	14 487
	RB RHEINHESSEN-PFALZ										
07311	FRANKENTHAL(PFALZ),STADT	-	74	14	273	7	112	75	553	51	1 159
07312	KAISERSLAUTERN,STADT	1	156	26	3 327	7	27	173	1 334	129	5 180
07313	LANDAU I.D.PFALZ,STADT	3	45	9	608	2	5	122	702	44	1 540
07314	LUDWIGSHAFEN A.RH.,STADT	-	1 166	75	755	33	26	629	1 806	154	4 644
07315	MAINZ,STADT	-	280	33	3 102	29	241	952	2 362	1 212	8 211
07316	NEUSTADT A.D.WSTR.,STADT	4	8	10	393	2	5	249	773	83	1 527
07317	PIRMAESENS,STADT	-	130	4	510	5	6	64	556	30	1 305
07318	SPEYER,STADT	1	42	17	760	17	7	122	682	37	1 685
07319	WORMS,STADT	-	105	18	557	25	13	138	1 030	83	1 969
07320	ZWEIBRUECKEN,STADT	-	37	9	211	2	13	33	497	60	862

Lastkraftwagen										Regierungsbezirk Statistische Kennziffer Zulassungsbezirk
Land- und Forst- wirtschaft, Fischerei	verarbeitendes Gewerbe/ Herstellung von Waren	Bau- gewerbe/ Bau	Handel; Instandh. u. Reparatur von Kfz	Verkehr und Lagerei	sonstige wirtschaftl. Dienst- leistungen	sonstige Dienst- leistungen	Arbeit- nehmer und Nicht- erwerbs- personen	sonstige	insgesamt	
11	12	13	14	15	16	17	18	19	20	
1	47	19	100	21	4	204	160	34	590	05974 SOEST
10	101	52	170	87	23	75	201	71	790	05978 UNNA
33	767	471	1 469	386	406	2 033	1 625	555	7 745	RB ZUSAMMEN
201	3 907	2 609	8 729	7 135	2 742	12 229	6 864	3 430	47 846	LAND INSGESAMT
HESSEN										
2	10	34	102	10	27	89	26	68	368	RB DARMSTADT
1	38	81	523	98	1 318	802	143	229	3 233	06411 DARMSTADT,STADT
1	16	10	61	7	15	30	40	26	206	06412 FRANKFURT AM MAIN,STADT
1	47	40	131	37	19	184	131	98	688	06413 OFFENBACH AM MAIN,STADT
4	39	43	106	30	17	121	152	48	560	06414 WIESBADEN,STADT
5	50	40	78	60	152	112	140	40	677	06431 BERGSTRASSE
-	220	23	70	129	27	101	109	36	715	06432 DARMSTADT-DIEBURG
8	11	45	47	100	525	115	112	32	987	06433 GROSS-GERAU
-	68	74	116	29	26	215	223	66	825	06434 HOCHTAUNUSKREIS
4	55	20	123	7	3 958	200	115	55	4 537	06435 MAIN-KINZIG-KREIS
1	31	24	23	4	-	12	80	20	195	06436 MAIN-TAUNUS-KREIS
1	25	59	33	25	37	351	119	83	733	06437 ODENWALDKREIS
1	15	17	19	17	22	46	139	25	301	06438 OFFENBACH
-	30	33	117	8	29	145	194	50	606	06439 RHEINGAU-TAUNUS-KREIS
29	655	543	1 549	561	6 172	2 523	1 723	876	14 631	06440 WETTERAUKREIS
RB ZUSAMMEN										
2	7	18	93	20	55	276	172	36	679	RB GIESSEN
2	106	40	87	39	62	95	109	54	594	06531 GIESSEN
2	24	45	101	9	20	92	151	44	488	06532 LAHN-DILL-KREIS
3	56	71	128	19	-	30	90	76	473	06533 LIMBURG-WEILBURG
3	27	29	47	18	1	6	92	20	243	06534 MARBURG-BIEDENKOPF
12	220	203	456	105	138	499	614	230	2 477	06535 VOGELSBERGKREIS
RB ZUSAMMEN										
-	20	12	107	149	15	202	21	314	840	RB KASSEL
2	102	84	225	64	14	52	200	48	791	06611 KASSEL,STADT
13	23	58	36	86	5	2	75	26	324	06631 FULDA
2	16	14	41	28	10	260	114	22	507	06632 HERSFELD-ROTENBURG
5	51	22	70	20	-	10	128	41	347	06633 KASSEL, LAND
4	80	63	42	8	6	56	89	28	376	06634 SCHWALM-EDER-KREIS
2	10	17	26	19	5	3	58	17	157	06635 WALDECK-FRANKENBERG
28	302	270	547	374	55	585	685	496	3 342	06636 WERRA-MEISSNER-KREIS
RB ZUSAMMEN										
69	1 177	1 016	2 552	1 040	6 365	3 607	3 022	1 602	20 450	LAND INSGESAMT
RHEINLAND-PFALZ										
-	58	27	162	46	70	52	26	61	502	RB KOBLENZ
3	74	32	42	19	1	6	44	46	267	07111 KOBLENZ,STADT
-	24	15	168	7	-	39	98	4	355	07131 AHRWEILER
2	29	46	34	72	7	47	69	45	351	07132 ALTENKIRCHEN(WESTWLD.)
5	17	40	34	6	2	17	25	16	162	07133 BAD KREUZNACH
1	15	23	201	4	-	21	54	13	332	07134 BIRKENFELD
3	41	48	96	71	6	164	79	35	543	07135 COCHEM-ZELL
4	82	40	193	11	10	80	48	24	492	07137 MAYEN-KOBLENZ
4	41	92	41	35	1	7	28	17	266	07138 NEUWIED
2	27	44	180	2	2	10	77	62	406	07140 RHEIN-HUNS RUECK-KREIS
7	143	54	68	32	3	197	106	43	653	07141 RHEIN-LAHN-KREIS
31	551	461	1 219	305	102	640	654	366	4 329	07143 WESTERWALDKREIS
RB ZUSAMMEN										
1	187	52	182	36	6	74	62	40	640	RB TRIER
3	54	73	85	45	1	42	51	25	379	07211 TRIER-SAARBURG
2	82	44	60	8	3	10	48	19	276	07231 BERNKASTEL-WITTLICH
-	55	21	8	10	1	13	49	17	174	07232 EIFELKREIS BITBURG-PRUEM
6	378	190	335	99	11	139	210	101	1 469	07233 VULKANEIFEL
RB ZUSAMMEN										
-	13	7	11	4	-	15	7	11	68	RB RHEINHESSEN-PFALZ
2	30	7	162	10	-	20	26	23	280	07311 FRANKENTHAL(PFALZ),STADT
2	15	6	30	1	-	34	19	6	113	07312 KAISERSLAUTERN,STADT
2	42	44	45	22	-	106	23	22	306	07313 LANDAU I.D.PFALZ,STADT
-	31	32	245	27	5	137	39	93	609	07314 LUDWIGSHAFEN A.RH.,STADT
1	8	1	17	2	-	62	7	15	113	07315 MAINZ,STADT
-	20	3	41	1	-	9	8	6	88	07316 NEUSTADT A.D.WSTR.,STADT
3	10	6	33	6	-	16	10	8	92	07317 PIRMASENS,STADT
3	23	15	33	9	3	36	16	30	168	07318 SPEYER,STADT
1	8	7	21	3	-	2	3	11	56	07319 WORMS,STADT
										07320 ZWEIBRUECKEN,STADT

Regierungsbezirk Statistische Kennziffer Zulassungsbezirk		Zugmaschinen									insgesamt
		Land- und Forst- wirtschaft, Fischerei	verarbei- tendes Gewerbe/ Herstellung von Waren	Bau- gewerbe/ Bau	Handel; Instandh. u. Reparatur von Kfz	Verkehr und Lagerei	sonstige wirtschaftl. Dienst- leistungen	sonstige Dienst- leistungen	Arbeit- nehmer und Nicht- erwerbs- personen	sonstige	
		21	22	23	24	25	26	27	28	29	
05974	SOEST	9	2	7	33	257	7	75	104	14	508
05978	UNNA	8	6	9	11	69	1	11	43	16	174
	RB ZUSAMMEN	63	60	28	205	776	71	346	752	78	2 379
	LAND INSGESAMT	249	419	151	1 264	2 843	218	1 582	3 243	339	10 308
HESSEN											
	RB DARMSTADT										
06411	DARMSTADT,STADT	-	-	-	2	2	1	4	8	7	24
06412	FRANKFURT AM MAIN,STADT	1	-	-	6	7	12	58	17	8	109
06413	OFFENBACH AM MAIN,STADT	-	-	-	43	20	-	-	3	2	68
06414	WIESBADEN,STADT	-	-	1	3	34	-	9	31	19	97
06431	BERGSTRASSE	-	-	1	9	17	-	12	82	6	127
06432	DARMSTADT-DIEBURG	1	2	1	36	76	535	17	56	11	735
06433	GROSS-GERAU	-	-	-	8	21	3	35	28	3	98
06434	HOCHTAUNUSKREIS	-	3	-	4	53	1	7	30	11	109
06435	MAIN-KINZIG-KREIS	6	3	5	4	17	-	8	101	14	158
06436	MAIN-TAUNUS-KREIS	-	-	3	4	1	101	2	29	4	144
06437	ODENWALDKREIS	-	1	1	3	1	-	1	50	2	59
06438	OFFENBACH	-	1	2	2	21	23	25	18	5	97
06439	RHEINGAU-TAUNUS-KREIS	2	-	-	6	1	2	7	47	7	72
06440	WETTERAUKREIS	-	-	1	17	15	12	22	138	5	210
	RB ZUSAMMEN	10	10	15	147	286	690	207	638	104	2 107
	RB GIESSEN										
06531	GIESSEN	-	-	1	15	7	-	38	58	7	126
06532	LAHN-DILL-KREIS	1	6	3	18	42	4	10	71	16	171
06533	LIMBURG-WEILBURG	-	1	4	31	10	1	8	73	4	132
06534	MARBURG-BIEDENKOPF	5	12	-	19	24	-	2	80	8	150
06535	VOGELSBERGKREIS	6	1	1	28	18	1	1	109	3	168
	RB ZUSAMMEN	12	20	9	111	101	6	59	391	38	747
	RB KASSEL										
06611	KASSEL,STADT	2	4	1	42	49	1	10	6	10	125
06631	FULDA	2	4	2	24	32	1	3	160	10	238
06632	HERSFELD-ROTENBURG	6	6	3	14	28	-	-	66	9	132
06633	KASSEL, LAND	3	-	-	10	41	1	86	84	8	233
06634	SCHWALM-EDER-KREIS	1	2	-	47	33	2	1	115	12	213
06635	WALDECK-FRANKENBERG	8	4	1	16	38	1	4	85	11	168
06636	WERRA-MEISSNER-KREIS	6	3	-	3	15	-	1	45	8	81
	RB ZUSAMMEN	28	23	7	156	236	6	105	561	68	1 190
	LAND INSGESAMT	50	53	31	414	623	702	371	1 590	210	4 044
RHEINLAND-PFALZ											
	RB KOBLENZ										
07111	KOBLENZ,STADT	-	5	-	48	8	1	3	4	3	72
07131	AHRWEILER	-	12	7	4	11	-	-	40	15	89
07132	ALTENKIRCHEN(WESTWLD.)	1	1	-	36	15	-	7	53	2	115
07133	BAD KREUZNACH	5	1	3	23	41	-	5	75	12	165
07134	BIRKENFELD	5	-	-	9	14	-	1	22	2	53
07135	COCHEM-ZELL	14	1	3	4	7	-	6	65	3	103
07137	MAYEN-KOBLENZ	21	4	8	23	30	1	16	62	9	174
07138	NEUWIED	1	12	3	27	35	1	11	37	7	134
07140	RHEIN-HUNSRUECK-KREIS	18	3	3	15	29	-	3	59	6	136
07141	RHEIN-LAHN-KREIS	2	1	2	4	-	-	2	56	2	69
07143	WESTERWALDKREIS	2	5	8	4	62	-	55	73	14	223
	RB ZUSAMMEN	69	45	37	197	252	3	109	546	75	1 333
	RB TRIER										
07211	TRIER-SAARBURG	3	10	1	6	15	1	4	70	9	119
07231	BERNKASTEL-WITTLICH	22	7	2	17	35	-	10	55	7	155
07232	EIFELKREIS BITBURG-PRUEM	48	17	7	52	2	2	4	63	10	205
07233	VULKANEIFEL	18	3	-	3	48	-	3	36	7	118
	RB ZUSAMMEN	91	37	10	78	100	3	21	224	33	597
	RB RHEINHESSEN-PFALZ										
07311	FRANKENTHAL(PFALZ),STADT	1	-	1	1	5	-	1	11	-	20
07312	KAISERSLAUTERN,STADT	1	-	2	36	-	-	2	4	2	47
07313	LANDAU I.D.PFALZ,STADT	2	-	-	13	8	-	-	8	1	32
07314	LUDWIGSHAFEN A.RH.,STADT	-	3	1	-	15	-	8	6	3	36
07315	MAINZ,STADT	1	-	1	5	2	1	12	13	8	43
07316	NEUSTADT A.D.WSTR.,STADT	3	1	-	16	-	-	8	9	1	38
07317	PIRMASENS,STADT	-	3	-	6	2	-	-	2	6	19
07318	SPEYER,STADT	-	1	-	9	2	-	7	3	1	23
07319	WORMS,STADT	2	2	1	6	24	1	3	20	-	59
07320	ZWEIBRUECKEN,STADT	3	1	-	6	4	-	-	3	-	17

Kraftfahrzeuganhänger										Regierungsbezirk Statistische Kennziffer Zulassungsbezirk
Land- und Forst- wirtschaft, Fischerei	verarbeitendes Gewerbe/ Herstellung von Waren	Bau- gewerbe/ Bau	Handel; Instandh. u. Reparatur von Kfz	Verkehr und Lagerei	sonstige wirtschaftl. Dienst- leistungen	sonstige Dienst- leistungen	Arbeit- nehmer und Nicht- erwerbs- personen	sonstige	insgesamt	
31	32	33	34	35	36	37	38	39	40	
3	27	11	23	101	3	119	684	25	996	05974 SOEST
-	78	27	41	70	7	44	658	25	950	05978 UNNA
35	356	182	392	569	101	750	5 651	194	8 230	RB ZUSAMMEN
232	1 704	1 055	2 831	3 227	610	4 726	26 576	1 163	42 124	LAND INSGESAMT
HESSEN										
2	1	7	5	5	3	19	81	16	139	RB DARMSTADT
2	9	10	32	12	33	154	263	39	554	06411 DARMSTADT,STADT
1	-	3	45	41	1	7	80	4	182	06412 FRANKFURT AM MAIN,STADT
1	6	10	24	6	2	33	227	44	353	06413 OFFENBACH AM MAIN,STADT
1	21	15	17	40	4	60	515	17	690	06414 WIESBADEN,STADT
6	19	20	18	124	107	38	488	31	851	06431 BERGSTRASSE
-	7	3	11	13	16	79	357	24	510	06432 DARMSTADT-DIEBURG
-	4	11	44	76	4	26	329	9	503	06433 GROSS-GERAU
9	34	44	84	24	11	58	782	45	1 091	06434 HOCHTAUNUSKREIS
-	9	10	14	4	5	35	255	9	341	06435 MAIN-KINZIG-KREIS
1	7	7	5	4	1	6	299	12	342	06436 MAIN-TAUNUS-KREIS
-	9	15	15	5	20	72	400	15	551	06437 ODENWALDKREIS
2	2	8	2	-	3	14	364	11	406	06438 OFFENBACH
2	12	11	26	4	14	35	762	25	891	06439 RHEINGAU-TAUNUS-KREIS
27	140	174	342	358	224	636	5 202	301	7 404	06440 WETTERAUKREIS
-	17	10	32	26	4	76	501	16	682	RB ZUSAMMEN
2	14	15	21	32	19	41	622	23	789	RB GIESSEN
-	6	15	26	14	3	37	445	16	562	06531 GIESSEN
6	16	10	23	29	3	12	443	26	568	06532 LAHN-DILL-KREIS
1	16	20	21	20	2	6	385	17	488	06533 LIMBURG-WEILBURG
9	69	70	123	121	31	172	2 396	98	3 089	06534 MARBURG-BIEDENKOPF
1	4	11	18	79	5	49	194	38	399	06535 VOGELSBERGKREIS
-	21	19	40	59	6	14	561	28	748	RB ZUSAMMEN
4	11	24	7	93	5	-	328	10	482	RB KASSEL
-	4	10	21	80	2	96	515	12	740	06611 KASSEL,STADT
10	8	8	38	29	1	9	649	19	771	06631 FULDA
12	32	21	27	25	20	34	490	20	681	06632 HERSFELD-ROTENBURG
3	3	7	17	27	6	3	277	8	351	06633 KASSEL, LAND
30	83	100	168	392	45	205	3 014	135	4 172	06634 SCHWALM-EDER-KREIS
66	292	344	633	871	300	1 013	10 612	534	14 665	06635 WALDECK-FRANKENBERG
RHEINLAND-PFALZ										
1	22	6	22	32	9	4	134	11	241	06636 WERRA-MEISSNER-KREIS
7	28	24	27	12	1	1	313	32	445	RB KOBLENZ
1	2	14	81	63	-	30	367	2	560	07111 KOBLENZ,STADT
5	12	18	17	26	-	18	477	28	601	07131 AHRWEILER
6	5	19	45	18	1	3	358	6	461	07132 ALTENKIRCHEN(WESTWLD.)
6	5	9	7	9	1	13	307	12	369	07133 BAD KREUZNACH
6	21	33	63	40	17	95	549	17	841	07134 BIRKENFELD
5	32	28	37	22	4	33	407	15	583	07135 COCHEM-ZELL
9	17	33	28	17	6	7	394	12	523	07137 MAYEN-KOBLENZ
1	4	12	25	7	1	5	332	10	397	07138 NEUWIED
3	40	23	35	57	4	95	593	35	885	07140 RHEIN-HUNS RUECK-KREIS
50	188	219	387	303	44	304	4 231	180	5 906	07141 RHEIN-LAHN-KREIS
2	104	26	46	16	3	45	675	41	958	07143 WESTERWALDKREIS
13	44	40	44	22	3	31	476	17	690	RB ZUSAMMEN
25	45	24	57	8	-	8	390	9	566	RB TRIER
7	27	11	10	27	1	4	252	21	360	07211 TRIER-SAARBURG
47	220	101	157	73	7	88	1 793	88	2 574	07231 BERNKASTEL-WITTLICH
1	5	-	4	22	-	12	59	2	105	07232 EIFELKREIS BITBURG-PRUEM
-	3	8	7	-	1	12	128	8	167	07233 VULKANEIFEL
-	2	2	11	1	1	9	57	1	84	RB ZUSAMMEN
-	12	16	6	16	2	21	116	8	197	RB RHEINHESSEN-PFALZ
1	5	6	13	7	2	48	117	19	218	07311 FRANKENTHAL(PFALZ),STADT
2	1	1	3	-	-	31	95	8	141	07312 KAISERSLAUTERN,STADT
-	5	1	14	3	-	2	71	5	101	07313 LANDAU I.D.PFALZ,STADT
1	5	3	23	4	1	20	60	8	125	07314 LUDWIGSHAFEN A.RH.,STADT
-	6	4	15	10	2	12	137	18	204	07315 MAINZ,STADT
-	6	2	7	2	1	3	93	9	123	07316 NEUSTADT A.D.WSTR.,STADT
-	6	2	7	2	1	3	93	9	123	07317 PIRMASENS,STADT
-	6	2	7	2	1	3	93	9	123	07318 SPEYER,STADT
-	6	2	7	2	1	3	93	9	123	07319 WORMS,STADT
-	6	2	7	2	1	3	93	9	123	07320 ZWEIBRUECKEN,STADT

Regierungsbezirk Statistische Kennziffer Zulassungsbezirk	Personenkraftwagen									
	Land- und Forst- wirtschaft, Fischerei	verarbei- tendes Gewerbe/ Herstellung von Waren	Bau- gewerbe/ Bau	Handel; Instandh. u. Reparatur von Kfz	Verkehr und Lagerei	sonstige wirtschaftl. Dienst- leistungen	sonstige Dienst- leistungen	Arbeit- nehmer und Nicht- erwerbs- personen	sonstige	insgesamt
	1	2	3	4	5	6	7	8	9	10
07331 ALZEY-WORMS	16	59	42	879	32	19	142	2 100	131	3 420
07332 BAD DUERCKHEIM	7	175	16	1 002	6	7	104	2 428	80	3 825
07333 DONNERSBERGKREIS	1	86	25	653	24	6	58	1 198	83	2 134
07334 GERMERSHEIM	-	1 373	39	1 021	50	19	58	3 486	83	6 129
07335 KAISERSLAUTERN	2	52	43	276	14	50	107	1 818	62	2 424
07336 KUSEL	-	20	5	172	2	3	12	1 058	60	1 332
07337 SUEDLICHE WEINSTRASSE	6	81	17	330	10	3	144	2 272	43	2 906
07338 RHEIN-PFALZ-KREIS	3	105	15	712	14	15	65	2 678	51	3 658
07339 MAINZ-BINGEN	4	1 096	83	1 287	96	152	174	3 421	419	6 732
07340 SUEDWESTPFALZ	1	118	24	396	12	10	73	1 808	169	2 611
RB ZUSAMMEN	49	5 208	524	17 224	389	739	3 494	32 562	3 064	63 253
LAND INSGESAMT	103	8 273	1 338	31 724	799	1 349	6 633	66 425	5 198	121 842
BADEN-WUERTTEMBERG										
RB STUTTGART										
08111 STUTTGART,STADT	10	13 244	370	7 114	175	507	4 194	10 761	2 701	39 076
08115 BOEBLINGEN	1	11 069	49	3 848	35	469	1 043	15 296	370	32 180
08116 ESSLINGEN	4	1 201	121	3 148	118	327	1 761	13 422	622	20 724
08117 GOEPPINGEN	3	574	248	2 488	74	577	1 049	4 835	314	10 162
08118 LUDWIGSBURG	7	1 063	105	3 899	80	360	1 529	10 208	574	17 825
08119 REMS-MURR-KREIS	6	564	114	2 109	68	246	1 476	9 423	508	14 514
08121 HEILBRONN,STADT	-	266	45	1 942	43	25	511	1 256	238	4 326
08125 HEILBRONN	15	9 176	177	3 680	83	169	381	4 925	380	18 986
08126 HOHENLOHEKREIS	3	259	21	2 901	19	18	332	1 177	69	4 799
08127 SCHWAEBISCH HALL	1	187	154	1 223	29	268	471	2 470	149	4 952
08128 MAIN-TAUBER-KREIS	2	427	111	689	13	21	120	1 638	180	3 201
08135 HEIDENHEIM	2	244	39	714	31	13	135	1 949	323	3 450
08136 OSTALBKREIS	5	901	148	2 549	68	190	267	5 197	459	9 784
RB ZUSAMMEN	59	39 175	1 702	36 304	836	3 190	13 269	82 557	6 887	183 979
RB KARLSRUHE										
08211 BADEN-BADEN,STADT	2	90	75	690	31	88	100	1 050	222	2 348
08212 KARLSRUHE,STADT	2	138	11	2 856	114	358	2 448	3 191	964	10 082
08215 KARLSRUHE	5	647	200	3 519	78	116	842	6 144	586	12 137
08216 RASTATT	6	1 936	124	1 112	56	234	350	6 534	213	10 565
08221 HEIDELBERG,STADT	-	284	90	1 144	40	93	536	1 273	252	3 712
08222 MANNHEIM,STADT	2	1 436	117	2 328	103	367	3 133	4 570	332	12 388
08225 NECKAR-ODENWALD-KREIS	4	163	50	789	22	23	315	2 168	132	3 666
08226 RHEIN-NECKAR-KREIS	3	1 460	98	2 905	81	241	3 058	8 521	3 648	20 015
08231 PFORZHEIM,STADT	-	341	51	1 178	16	62	155	1 386	286	3 475
08235 CALW	6	272	36	784	26	94	264	5 001	134	6 617
08236 ENZKREIS	2	271	25	962	21	13	636	3 387	151	5 468
08237 FREUDENSTADT	2	406	25	806	14	17	23	2 434	146	3 873
RB ZUSAMMEN	34	7 444	902	19 073	602	1 706	11 860	45 659	7 066	94 346
RB FREIBURG										
08311 FREIBURG I.BREISG.STADT	-	198	80	2 632	60	169	945	1 504	593	6 181
08315 BREISGAU-HOCHSCHWARZWALD	2	187	77	1 091	78	58	692	2 980	222	5 387
08316 EMMENDINGEN	1	103	38	662	7	36	126	1 598	106	2 677
08317 ORTENAU-KREIS	7	548	201	3 136	126	168	973	4 394	481	10 034
08325 ROTTWEIL	-	49	16	755	29	4	807	2 307	56	4 023
08326 SCHWARZWALD-BAAR-KREIS	2	268	45	1 404	26	46	904	3 481	202	6 378
08327 TUTTLINGEN	1	706	84	768	30	50	120	2 426	141	4 326
08335 KONSTANZ	12	401	51	1 814	76	63	595	3 407	345	6 764
08336 LOERRACH	1	382	56	2 756	43	189	400	3 396	163	7 386
08337 WALDSHUT	1	195	46	1 168	30	77	151	2 632	131	4 431
RB ZUSAMMEN	27	3 037	694	16 186	505	860	5 713	28 125	2 440	57 587
RB TUEBINGEN										
08415 REUTLINGEN	6	635	76	1 965	64	175	875	4 692	274	8 762
08416 TUEBINGEN	8	174	39	1 044	28	78	862	3 470	330	6 033
08417 ZOLLERNALBKREIS	4	285	74	1 182	31	43	297	3 921	147	5 984
08421 ULM,STADT	-	516	58	1 826	39	150	716	2 184	242	5 731
08425 ALB-DONAU-KREIS	2	242	35	771	19	22	400	3 738	166	5 395
08426 BIBERACH	9	320	110	1 033	31	147	177	2 753	210	4 790
08435 BODENSEEKREIS	24	653	68	1 135	43	156	267	5 041	367	7 754
08436 RAVENSBURG	10	334	104	1 864	63	56	929	4 239	293	7 892
08437 SIGMARINGEN	6	245	43	844	10	26	61	2 110	171	3 516
RB ZUSAMMEN	69	3 404	607	11 664	328	853	4 584	32 148	2 200	55 857
LAND INSGESAMT	189	53 060	3 905	83 227	2 271	6 609	35 426	188 489	18 593	391 769
BAYERN										
RB OBERBAYERN										
09161 INGOLSTADT,STADT	2	24 690	48	1 580	38	48	1 697	2 238	344	30 685
09162 MUENCHEN,STADT	7	24 214	129	12 623	1 197	5 000	16 454	17 766	2 659	80 049
09163 ROSENHEIM,STADT	-	118	36	848	14	107	248	910	235	2 516

Lastkraftwagen										Regierungsbezirk Statistische Kennziffer Zulassungsbezirk
Land- und Forst- wirtschaft, Fischerei	verarbeitendes Gewerbe/ Herstellung von Waren	Bau- gewerbe/ Bau	Handel; Instandh. u. Reparatur von Kfz	Verkehr und Lagerei	sonstige wirtschaftl. Dienst- leistungen	sonstige Dienst- leistungen	Arbeit- nehmer und Nicht- erwerbs- personen	sonstige	insgesamt	
11	12	13	14	15	16	17	18	19	20	
10	24	49	59	24	6	43	61	16	292	07331 ALZEY-WORMS
4	33	9	88	8	2	29	72	14	259	07332 BAD DUERKHEIM
-	34	24	15	9	1	9	20	10	122	07333 DONNERSBERGKREIS
4	68	29	30	13	4	19	32	16	215	07334 GERMERSHEIM
3	22	31	14	16	1	43	82	27	239	07335 KAISERSLAUTERN
-	7	9	26	-	-	1	24	11	78	07336 KUSEL
3	26	14	66	3	2	64	44	15	237	07337 SUEDLICHE WEINSTRASSE
3	51	11	115	19	8	23	56	27	313	07338 RHEIN-PFALZ-KREIS
7	80	57	84	21	10	25	70	23	377	07339 MAINZ-BINGEN
4	23	24	45	10	-	14	26	21	167	07340 SUEDWESTPFALZ
52	568	385	1 180	208	42	707	645	405	4 192	RB ZUSAMMEN
89	1 497	1 036	2 734	612	155	1 486	1 509	872	9 990	LAND INSGESAMT
BADEN-WUERTEMBERG										
8	268	217	401	64	67	416	114	149	1 704	08111 RB STUTTGART
6	74	35	140	35	99	180	145	66	780	08115 STUTTGART,STADT
3	229	109	236	112	39	382	220	113	1 443	08116 BOEBLINGEN
6	152	95	158	18	16	66	103	36	650	08117 ESSLINGEN
4	107	80	187	61	20	260	542	128	1 389	08118 GOEPPINGEN
2	184	133	167	55	32	329	123	114	1 139	08119 LUDWIGSBURG
2	19	53	156	38	6	77	27	21	399	08119 REMS-MURR-KREIS
9	151	158	148	65	25	52	118	65	791	08121 HEILBRONN,STADT
1	26	19	128	13	3	72	26	34	322	08125 HEILBRONN
2	40	109	72	6	30	128	103	24	514	08126 HOHENLOHEKREIS
-	104	60	45	10	2	40	21	34	316	08127 SCHWABISCH HALL
3	41	31	31	27	6	15	28	34	216	08128 MAIN-TAUBER-KREIS
5	138	143	181	58	19	41	55	96	736	08135 HEIDENHEIM
51	1 533	1 242	2 050	562	364	2 058	1 625	914	10 399	08136 OSTALBKREIS
2	33	23	48	10	2	29	12	36	195	RB ZUSAMMEN
-	16	15	116	10	18	520	59	163	917	08211 RB KARLSRUHE
8	110	115	179	77	8	126	92	101	816	08212 BADEN-BADEN,STADT
6	65	50	60	37	9	83	58	29	397	08212 KARLSRUHE,STADT
-	14	39	52	4	7	87	24	35	262	08215 ESSLINGEN
1	63	48	89	25	20	443	49	42	780	08216 RASTATT
1	33	48	69	33	-	99	17	16	316	08221 HEIDELBERG,STADT
9	72	76	142	79	307	781	153	78	1 697	08222 MANNHEIM,STADT
1	34	41	74	5	7	15	16	23	216	08225 NECKAR-ODENWALD-KREIS
3	134	32	58	44	4	112	61	29	477	08226 RHEIN-NECKAR-KREIS
4	43	31	56	60	7	147	29	19	396	08231 PFORZHEIM,STADT
4	42	45	63	14	1	14	52	15	250	08235 CALW
39	659	563	1 006	398	390	2 456	622	586	6 719	08236 ENZKREIS
-	21	41	158	24	33	139	30	63	509	08237 FREUDENSTADT
4	49	90	72	47	13	212	47	33	567	RB ZUSAMMEN
-	60	25	67	13	12	35	91	20	323	08311 RB FREIBURG
1	185	119	207	75	11	249	106	99	1 052	08311 FREIBURG I.BREISG.STADT
-	8	12	37	22	1	192	26	12	310	08315 BREISGAU-HOCHSCHWARZWALD
1	52	41	83	57	19	215	39	24	531	08316 EMMENDINGEN
-	76	44	44	37	5	21	61	34	322	08317 ORTENAUKREIS
5	52	51	102	54	16	137	74	51	542	08325 ROTTWEIL
1	59	41	54	14	7	93	123	38	430	08326 SCHWARZWALD-BAAR-KREIS
1	37	65	79	23	7	51	94	29	386	08327 TUTTLINGEN
13	599	529	903	366	124	1 344	691	403	4 972	08335 KONSTANZ
4	151	78	149	48	14	182	61	44	731	08336 LOERRACH
2	32	28	61	12	11	164	26	29	365	08337 WALDSHUT
4	99	60	93	27	8	126	114	35	566	RB ZUSAMMEN
1	61	31	167	53	31	92	18	30	484	08415 RB TUEBINGEN
5	47	33	42	34	8	165	52	29	415	08416 TUEBINGEN
10	137	76	52	55	10	41	46	88	515	08417 ZOLLERNALBKREIS
3	81	73	80	23	14	45	61	31	411	08421 ULM,STADT
3	67	73	143	40	12	221	125	50	734	08425 ALB-DONAU-KREIS
5	45	53	85	14	4	13	113	22	354	08426 BIBERACH
37	720	505	872	306	112	1 049	616	358	4 575	08435 BODENSEEKREIS
140	3 511	2 839	4 831	1 632	990	6 907	3 554	2 261	26 665	08436 RAVENSBURG
BAYERN										
1	36	30	132	24	11	41	21	35	331	09161 RB OBERBAYERN
1	125	70	390	249	158	1 253	339	179	2 764	09161 INGOLSTADT,STADT
-	41	19	93	5	18	37	29	24	266	09162 MUENCHEN,STADT
										09163 ROSENHEIM,STADT

Regierungsbezirk Statistische Kennziffer Zulassungsbezirk	Zugmaschinen									
	Land- und Forst- wirtschaft, Fischerei	verarbei- tendes Gewerbe/ Herstellung von Waren	Bau- gewerbe/ Bau	Handel; Instandh. u. Reparatur von Kfz	Verkehr und Lagerei	sonstige wirtschaftl. Dienst- leistungen	sonstige Dienst- leistungen	Arbeit- nehmer und Nicht- erwerbs- personen	sonstige	insgesamt
	21	22	23	24	25	26	27	28	29	30
07331 ALZEY-WORMS	35	-	4	14	7	-	1	63	7	131
07332 BAD DUERKHEIM	13	5	1	24	12	-	2	63	3	123
07333 DONNERSBERGKREIS	6	1	1	1	17	1	1	28	4	60
07334 GERMERSHEIM	20	32	-	3	57	2	-	28	4	146
07335 KAISERSLAUTERN	1	-	-	1	9	-	5	37	2	55
07336 KUSEL	-	-	-	6	-	-	-	42	3	51
07337 SUEDLICHE WEINSTRASSE	6	2	3	20	9	-	7	64	3	114
07338 RHEIN-PFALZ-KREIS	17	10	1	33	20	-	2	40	5	128
07339 MAINZ-BINGEN	27	8	5	10	18	-	11	70	8	157
07340 SUEDWESTPFALZ	1	-	1	-	12	-	1	42	4	61
RB ZUSAMMEN	139	69	22	210	223	5	71	556	65	1 360
LAND INSGESAMT	299	151	69	485	575	11	201	1 326	173	3 290
BADEN-WUERTEMBERG										
RB STUTTGART										
08111 STUTTGART,STADT	2	68	2	20	20	1	46	24	16	199
08115 BOEBLINGEN	1	-	-	18	4	3	28	66	9	129
08116 ESSLINGEN	5	9	8	12	46	1	26	98	10	215
08117 GOEPPINGEN	1	2	5	6	24	6	6	72	5	127
08118 LUDWIGSBURG	3	11	7	12	29	1	90	110	9	272
08119 REMS-MURR-KREIS	3	3	1	20	58	1	44	97	9	236
08121 HEILBRONN,STADT	1	22	-	93	51	2	4	12	2	187
08125 HEILBRONN	16	9	4	14	121	1	4	123	14	306
08126 HOHENLOHEKREIS	8	3	-	61	23	-	14	69	2	180
08127 SCHWABESCH HALL	12	7	2	33	12	9	26	104	4	209
08128 MAIN-TAUBER-KREIS	6	4	1	19	5	-	2	100	11	148
08135 HEIDENHEIM	3	10	1	5	6	2	6	39	7	79
08136 OSTALBKREIS	5	11	7	26	40	2	3	113	9	216
RB ZUSAMMEN	66	159	38	339	439	29	299	1 027	107	2 503
RB KARLSRUHE										
08211 BADEN-BADEN,STADT	1	2	3	38	1	-	2	6	2	55
08212 KARLSRUHE,STADT	-	1	-	40	22	-	40	8	5	116
08215 KARLSRUHE	5	8	6	8	74	1	17	90	1	210
08216 RASTATT	-	3	2	9	207	1	5	51	9	287
08221 HEIDELBERG,STADT	-	-	-	8	1	1	3	7	4	24
08222 MANNHEIM,STADT	-	10	-	9	7	-	37	19	2	84
08225 NECKAR-ODENWALD-KREIS	2	2	2	28	27	1	12	70	10	154
08226 RHEIN-NECKAR-KREIS	6	6	1	20	29	3	47	100	10	222
08231 PFORZHEIM,STADT	-	1	-	3	6	5	4	8	1	28
08235 CALW	2	6	1	16	15	6	3	50	9	108
08236 ENZKREIS	2	3	1	9	30	4	34	38	8	129
08237 FREUDENSTADT	3	2	1	6	10	1	2	67	9	101
RB ZUSAMMEN	21	44	17	194	429	23	206	514	70	1 518
RB FREIBURG										
08311 FREIBURG I.BREISG.STADT	-	-	-	5	4	4	8	11	9	41
08315 BREISGAU-HOCHSCHWARZWALD	9	2	-	25	30	4	51	121	13	255
08316 EMMENDINGEN	-	2	-	26	18	-	12	80	3	141
08317 ORTENAU-KREIS	5	16	4	39	110	1	38	206	16	435
08325 ROTTWEIL	2	-	1	40	32	-	40	85	4	204
08326 SCHWARZWALD-BAAR-KREIS	3	2	2	12	24	1	22	93	5	164
08327 TUTTLINGEN	1	1	3	37	24	-	4	75	4	149
08335 KONSTANZ	3	3	1	8	17	-	9	66	9	116
08336 LOERRACH	3	2	-	24	2	-	6	84	7	128
08337 WALDSHUT	7	3	2	25	31	-	6	124	8	206
RB ZUSAMMEN	33	31	13	241	292	10	196	945	78	1 839
RB TUEBINGEN										
08415 REUTLINGEN	7	12	5	10	97	6	18	103	6	264
08416 TUEBINGEN	1	-	-	11	10	1	8	53	2	86
08417 ZOLLERNALBKREIS	1	6	10	3	10	1	8	109	8	156
08421 ULM,STADT	4	23	-	9	23	1	4	8	3	75
08425 ALB-DONAU-KREIS	5	9	1	29	42	4	14	96	9	209
08426 BIBERACH	21	21	4	7	66	-	4	125	12	260
08435 BODENSEEKREIS	20	8	3	10	14	2	6	66	6	135
08436 RAVENSBURG	18	7	35	38	71	4	16	136	9	334
08437 SIGMARINGEN	3	22	5	19	9	-	3	122	11	194
RB ZUSAMMEN	80	108	63	136	342	19	81	818	66	1 713
LAND INSGESAMT	200	342	131	910	1 502	81	782	3 304	321	7 573
BAYERN										
RB OBERBAYERN										
09161 INGOLSTADT,STADT	-	7	-	5	3	6	4	25	7	57
09162 MUENCHEN,STADT	-	46	4	41	9	7	82	33	48	270
09163 ROSENHEIM,STADT	-	-	-	7	9	3	1	3	1	24

Kraftfahrzeuganhänger										Regierungsbezirk Statistische Kennziffer Zulassungsbezirk
Land- und Forst- wirtschaft, Fischerei	verarbeitendes Gewerbe/ Herstellung von Waren	Bau- gewerbe/ Bau	Handel; Instandh. u. Reparatur von Kfz	Verkehr und Lagererei	sonstige wirtschaftl. Dienst- leistungen	sonstige Dienst- leistungen	Arbeit- nehmer und Nicht- erwerbs- personen	sonstige	insgesamt	
31	32	33	34	35	36	37	38	39	40	
19	10	23	11	13	2	16	319	6	419	07331 ALZEY-WORMS
3	11	14	27	8	-	12	399	9	483	07332 BAD DUERKHEIM
2	9	14	11	19	-	4	267	7	333	07333 DONNERSBERGKREIS
6	21	17	29	54	6	5	337	10	485	07334 GERMERSHEIM
3	5	8	6	7	2	14	367	17	429	07335 KAISERSLAUTERN
-	3	3	11	1	1	-	334	5	358	07336 KUSEL
4	19	9	40	7	2	35	305	4	425	07337 SUEDLICHE WEINSTRASSE
12	8	3	85	30	2	3	273	8	424	07338 RHEIN-PFALZ-KREIS
9	36	27	24	46	7	34	436	18	637	07339 MAINZ-BINGEN
3	8	14	3	4	2	3	402	12	451	07340 SUEDWESTPFALZ
66	180	175	350	254	34	296	4 372	182	5 909	RB ZUSAMMEN
163	588	495	894	630	85	688	10 396	450	14 389	LAND INSGESAMT
BADEN-WUERTTEMBERG										
7	23	29	67	19	4	77	398	46	670	RB STUTTGART
-	24	7	67	25	15	47	643	21	849	08111 STUTTGART,STADT
4	71	39	50	42	17	102	959	32	1 316	08115 BOEBLINGEN
4	31	26	37	20	5	30	536	16	705	08116 ESSLINGEN
4	17	29	35	36	8	89	954	24	1 196	08117 GOEPPINGEN
6	77	36	36	54	4	85	781	30	1 109	08118 LUDWIGSBURG
1	3	4	25	50	11	30	111	15	250	08119 REMS-MURR-KREIS
14	38	50	46	122	10	24	760	48	1 112	08121 HEILBRONN,STADT
6	13	7	28	22	2	43	304	11	436	08122 HEILBRONN
5	34	35	55	30	10	49	538	18	774	08125 HOHENLOHEKREIS
3	19	31	26	6	5	13	341	14	458	08127 SCHWABISCH HALL
6	14	13	24	10	4	7	326	29	433	08128 MAIN-TAUBER-KREIS
6	58	66	63	81	21	25	733	48	1 101	08135 HEIDENHEIM
66	422	372	559	517	116	621	7 384	352	10 409	08136 OSTALBKREIS
66	422	372	559	517	116	621	7 384	352	10 409	RB ZUSAMMEN
RB KARLSRUHE										
1	6	13	11	2	-	4	66	4	107	08211 BADEN-BADEN,STADT
1	15	1	19	20	7	118	288	40	509	08212 KARLSRUHE,STADT
4	43	46	48	76	11	58	974	35	1 295	08215 KARLSRUHE
6	27	26	42	65	2	32	593	24	817	08216 RASTATT
1	4	9	19	1	-	40	114	14	202	08221 HEIDELBERG,STADT
1	8	16	27	14	4	136	230	13	449	08222 MANNHEIM,STADT
5	8	18	24	31	3	58	438	13	598	08225 NECKAR-ODENWALD-KREIS
10	20	38	36	28	16	102	958	45	1 253	08226 RHEIN-NECKAR-KREIS
-	1	4	7	10	9	7	124	10	172	08231 PFORZHEIM,STADT
2	14	10	17	39	17	23	445	18	585	08235 CALW
3	12	19	12	53	18	58	515	17	707	08236 ENZKREIS
6	34	13	22	18	3	2	336	14	448	08237 FREUDENSTADT
40	192	213	284	357	90	638	5 081	247	7 142	RB ZUSAMMEN
RB FREIBURG										
-	6	5	70	8	2	34	133	21	279	08311 FREIBURG I.BREISG.STADT
5	16	32	82	40	53	105	483	21	837	08315 BREISGAU-HOCHSCHWARZWALD
-	9	6	31	23	1	12	334	13	429	08316 EMMENDINGEN
6	66	62	78	92	11	97	1 121	46	1 579	08317 ORTENAU-KREIS
-	6	15	11	23	-	111	376	5	547	08325 ROTTWEIL
4	15	27	21	34	2	62	403	17	585	08326 SCHWARZWALD-BAAR-KREIS
2	22	17	10	39	3	12	402	7	514	08327 TUTTLINGEN
7	15	24	43	114	5	83	497	17	805	08335 KONSTANZ
1	14	18	13	22	7	21	468	20	584	08336 LOERRACH
1	22	17	33	34	4	21	424	21	577	08337 WALDSHUT
26	191	223	392	429	88	558	4 641	188	6 736	RB ZUSAMMEN
RB TUEBINGEN										
7	41	35	55	20	6	97	641	22	924	08415 REUTLINGEN
2	20	10	40	19	13	32	418	27	581	08416 TUEBINGEN
1	15	61	9	32	8	21	609	23	779	08417 ZOLLERNALBKREIS
3	5	11	32	13	2	24	148	21	259	08421 ULM,STADT
11	27	25	21	64	3	80	579	22	832	08425 ALB-DONAU-KREIS
22	38	46	51	68	9	29	658	45	966	08426 BIBERACH
18	19	26	45	18	10	21	432	17	606	08435 BODENSEEKREIS
19	56	53	88	58	8	126	791	38	1 237	08436 RAVENSBURG
2	33	28	23	23	2	5	509	17	642	08437 SIGMARINGEN
85	254	295	364	315	61	435	4 785	232	6 826	RB ZUSAMMEN
217	1 059	1 103	1 599	1 618	355	2 252	21 891	1 019	31 113	LAND INSGESAMT
BAYERN										
3	11	14	18	8	5	13	249	16	337	RB OBERBAYERN
-	75	9	37	18	61	358	963	77	1 598	09161 INGOLSTADT,STADT
-	7	4	10	3	1	18	90	13	146	09162 MUENCHEN,STADT
										09163 ROSENHEIM,STADT

Regierungsbezirk Statistische Kennziffer Zulassungsbezirk	Personenkraftwagen									
	Land- und Forst- wirtschaft, Fischerei	verarbei- tendes Gewerbe/ Herstellung von Waren	Bau- gewerbe/ Bau	Handel; Instandh. u. Reparatur von Kfz	Verkehr und Lagerei	sonstige wirtschaftl. Dienst- leistungen	sonstige Dienst- leistungen	Arbeit- nehmer und Nicht- erwerbs- personen	sonstige	insgesamt
	1	2	3	4	5	6	7	8	9	10
09171 ALTOETTING	3	99	50	436	18	9	219	1 928	77	2 839
09172 BERCHTESGADENER LAND	7	148	48	575	16	429	9	2 011	162	3 405
09173 BAD TOELZ-WOLFRATSHAUSEN	2	144	21	855	11	28	388	2 516	196	4 161
09174 DACHAU	1	90	43	676	75	26	261	2 902	139	4 213
09175 EBERSBERG	2	112	27	854	13	69	484	2 449	115	4 125
09176 EICHSTAETT	3	121	32	375	15	36	99	2 601	58	3 340
09177 ERDING	3	95	43	951	70	78	200	2 245	132	3 817
09178 FREISING	5	272	79	665	198	119	927	2 754	109	5 128
09179 FUERSTENFELDBRUCK	3	84	111	819	17	347	393	3 715	224	5 713
09180 GARMISCH-PARTENKIRCHEN	3	16	14	752	16	121	255	1 451	99	2 727
09181 LANDSBERG AM LECH	11	665	29	1 017	3	19	396	2 081	98	4 319
09182 MIESBACH	-	175	30	855	23	80	181	2 266	158	3 768
09183 MUEHLDORF A.INN	2	199	55	1 345	19	47	37	1 982	137	3 823
09184 MUENCHEN	4	1 841	177	2 324	112	65 070	4 189	7 490	1 374	82 581
09185 NEUBURG-SCHROBENHAUSEN	3	150	93	476	67	42	193	1 369	64	2 457
09186 PFAFFENHOFEN A.D.ILM	7	190	21	996	14	32	81	2 299	87	3 727
09187 ROSENHEIM	5	421	117	1 948	21	259	398	4 967	225	8 361
09188 STARNBERG	5	144	24	834	22	112	1 050	3 084	427	5 702
09189 TRAUNSTEIN	2	204	77	1 600	19	32	71	3 368	206	5 579
09190 WEILHEIM-SCHONGAU	6	215	63	1 202	19	17	114	2 155	177	3 968
RB ZUSAMMEN	86	54 407	1 367	34 606	2 017	72 127	28 344	76 547	7 502	277 003
RB NIEDERBAYERN										
09261 LANDSHUT,STADT	8	299	5	679	10	78	176	977	223	2 455
09262 PASSAU,STADT	-	38	57	1 011	42	168	107	799	205	2 427
09263 STRAUBING,STADT	2	59	13	1 218	9	116	69	560	212	2 258
09271 DEGGENDORF	2	106	219	1 304	23	76	172	2 102	117	4 121
09272 FREYUNG-GRAFENAU	3	87	43	211	3	24	100	1 428	82	1 981
09273 KELHEIM	8	235	16	756	23	18	317	1 854	47	3 274
09274 LANDSHUT	6	226	54	1 036	43	72	175	2 615	119	4 346
09275 PASSAU	3	166	33	820	15	91	271	3 187	139	4 725
09276 REGEN	17	47	45	238	11	5	11	1 560	108	2 042
09277 ROTTAL-INN	11	130	511	801	10	22	100	1 723	128	3 436
09278 STRAUBING-BOGEN	7	51	49	173	14	23	36	1 613	78	2 044
09279 DINGOLFING-LANDAU	6	1 130	10	2 664	65	12	27	1 989	50	5 953
RB ZUSAMMEN	73	2 574	1 055	10 911	268	705	1 561	20 407	1 508	39 062
RB OBERPFALZ										
09361 AMBERG,STADT	-	62	22	713	14	41	77	621	130	1 680
09362 REGENSBURG,STADT	43	1 345	38	2 431	53	5 323	576	1 765	645	12 219
09363 WEIDEN I.D.OPF.,STADT	1	71	16	1 076	8	71	169	711	67	2 190
09371 AMBERG-SULZBACH	1	137	53	597	14	31	61	1 548	107	2 549
09372 CHAM	7	116	132	950	17	63	114	1 792	155	3 346
09373 NEUMARKT I.D.OPF.	3	213	314	1 463	29	51	56	1 944	141	4 214
09374 NEUSTADT A.D.WALDNAAB	7	123	41	446	12	22	92	1 783	49	2 575
09375 REGENSBURG	3	424	80	538	35	30	244	3 360	149	4 863
09376 SCHWANDORF	12	77	35	1 167	15	43	396	2 360	145	4 250
09377 TIRSCHENREUTH	5	73	55	326	22	49	28	1 443	84	2 085
RB ZUSAMMEN	82	2 641	786	9 707	219	5 724	1 813	17 327	1 672	39 971
RB OBERFRANKEN										
09461 BAMBERG,STADT	1	130	28	1 179	20	78	120	978	335	2 869
09462 BAYREUTH,STADT	1	120	69	1 614	8	178	163	1 070	389	3 612
09463 COBURG,STADT	-	184	14	859	10	84	36	658	258	2 103
09464 HOF,STADT	-	48	28	1 416	62	15	66	1 001	105	2 741
09471 BAMBERG	14	163	54	283	7	30	217	2 471	98	3 337
09472 BAYREUTH	3	131	61	381	16	11	35	2 167	118	2 923
09473 COBURG	-	195	38	363	10	11	30	1 804	80	2 531
09474 FORCHHEIM	9	48	22	480	24	20	134	1 915	119	2 771
09475 HOF	-	272	24	596	25	4	160	2 787	81	3 949
09476 KRONACH	2	163	21	417	17	19	55	1 437	113	2 244
09477 KULMBACH	16	283	36	633	28	68	37	1 470	135	2 706
09478 LICHTENFELS	3	76	28	335	15	20	127	1 110	81	1 795
09479 WUNSIEDEL I.FICHTELGEB.	-	155	22	1 155	23	78	144	1 692	125	3 394
RB ZUSAMMEN	49	1 968	445	9 711	265	616	1 324	20 560	2 037	36 975
RB MITTELFRANKEN										
09561 ANSBACH,STADT	-	53	9	788	13	255	91	542	82	1 833
09562 ERLANGEN,STADT	2	228	45	822	17	220	115	1 319	245	3 013
09563 FUERTH,STADT	-	143	24	1 242	46	27	346	1 528	122	3 478
09564 NUERNBERG,STADT	8	900	188	5 391	142	1 266	1 737	5 903	1 438	16 973
09565 SCHWABACH,STADT	1	76	16	894	11	7	97	623	40	1 765
09571 ANSBACH	4	189	88	919	31	27	83	2 660	119	4 120
09572 ERLANGEN-HOECHSTADT	14	516	27	471	16	72	100	2 273	103	3 592
09573 FUERTH	-	135	33	385	3	31	107	2 150	87	2 931
09574 NUERNBERGER LAND	11	242	55	1 021	35	280	193	2 992	214	5 043
09575 NEUSTADT/AISCH-WINDSHEIM	6	117	33	315	20	30	45	1 174	79	1 819
09576 ROTH	5	103	73	983	294	24	35	2 246	120	3 883
09577 WEISSENBURG-GUNZENHAUSEN	10	113	30	1 201	29	58	16	1 414	116	2 987
RB ZUSAMMEN	61	2 815	621	14 432	657	2 297	2 965	24 824	2 765	51 437

Lastkraftwagen										Regierungsbezirk Statistische Kennziffer Zulassungsbezirk
Land- und Forst- wirtschaft, Fischerei	verarbeitendes Gewerbe/ Herstellung von Waren	Bau- gewerbe/ Bau	Handel; Instandh. u. Reparatur von Kfz	Verkehr und Lagerei	sonstige wirtschaftl. Dienst- leistungen	sonstige Dienst- leistungen	Arbeit- nehmer und Nicht- erwerbs- personen	sonstige	insgesamt	
11	12	13	14	15	16	17	18	19	20	
1	15	31	28	15	4	62	81	11	248	09171 ALTOETTING
1	35	19	34	2	75	-	60	16	242	09172 BERCHTESGADENER LAND
2	12	19	37	6	8	71	128	25	308	09173 BAD TOELZ-WOLFRATSHAUSEN
1	42	37	36	17	6	73	78	39	329	09174 DACHAU
-	26	24	43	21	9	118	63	26	330	09175 EBERSBERG
-	53	43	22	7	-	7	85	24	241	09176 EICHSTAETT
3	39	39	42	30	27	27	87	34	328	09177 ERDING
1	16	27	88	58	11	180	70	27	478	09178 FREISING
-	25	51	93	14	29	81	124	49	466	09179 FUERSTENFELDBRUCK
-	5	15	43	5	9	60	34	18	189	09180 GARMISCH-PARTENKIRCHEN
4	19	24	54	8	8	62	44	21	244	09181 LANDSBERG AM LECH
-	17	10	47	23	9	42	75	19	242	09182 MIESBACH
4	66	50	96	12	6	11	100	41	386	09183 MUEHLSDORF A.INN
-	90	82	173	36	3 509	562	115	106	4 673	09184 MUENCHEN
2	23	71	35	7	10	35	34	11	228	09185 NEUBURG-SCHROBENHAUSEN
-	34	21	55	37	12	43	84	30	316	09186 PFAFFENHOFEN A.D.ILM
2	57	63	149	10	85	110	231	63	770	09187 ROSENHEIM
3	24	19	29	3	14	71	70	29	262	09188 STARNBURG
1	49	74	136	14	5	27	151	39	496	09189 TRAUNSTEIN
1	25	59	45	12	4	21	57	44	268	09190 WEILHEIM-SCHONGAU
28	874	897	1 900	615	4 027	2 994	2 160	910	14 405	RB ZUSAMMEN
										RB NIEDERBAYERN
3	17	2	38	1	2	15	26	28	132	09261 LANDSHUT,STADT
1	17	43	75	8	30	22	25	18	239	09262 PASSAU,STADT
-	12	4	210	21	25	2	13	20	307	09263 STRAUBING,STADT
1	20	151	99	19	12	65	94	31	492	09271 DEGGENDORF
-	27	33	24	2	6	23	58	13	186	09272 FREYUNG-GRAFENAU
3	24	26	40	13	-	69	90	14	279	09273 KELHEIM
4	39	67	86	38	21	77	121	34	487	09274 LANDSHUT
1	44	32	74	18	8	87	126	21	411	09275 PASSAU
1	23	36	11	7	4	1	53	18	154	09276 REGEN
3	42	73	75	14	6	30	37	34	314	09277 ROTTAL-INN
2	18	42	23	26	9	14	43	17	194	09278 STRAUBING-BOGEN
-	30	17	27	25	1	4	75	19	198	09279 DINGOLFING-LANDAU
19	313	526	782	192	124	409	761	267	3 393	RB ZUSAMMEN
										RB OBERPFALZ
1	10	9	44	3	2	18	6	15	108	09361 AMBERG,STADT
1	15	29	167	12	862	107	6	61	1 260	09362 REGENSBURG,STADT
1	26	5	195	4	5	188	9	20	453	09363 WEIDEN I.D.OPF.,STADT
3	37	50	73	16	9	28	27	18	261	09371 AMBERG-SULZBACH
1	42	81	79	51	10	29	65	23	381	09372 CHAM
1	60	184	138	46	13	13	51	33	539	09373 NEUMARKT I.D.OPF.
4	17	23	16	6	8	19	55	12	160	09374 NEUSTADT A.D.WALDNAAB
4	29	56	76	81	9	41	56	24	376	09375 REGENSBURG
4	28	38	119	11	3	105	51	32	391	09376 SCHWANDORF
2	16	35	22	5	-	3	46	8	137	09377 TIRSCHENREUTH
22	280	510	929	235	921	551	372	246	4 066	RB ZUSAMMEN
										RB OBERFRANKEN
-	24	26	149	21	16	14	5	103	358	09461 BAMBERG,STADT
-	18	34	344	29	12	23	18	38	516	09462 BAYREUTH,STADT
-	23	15	59	3	7	9	5	16	137	09463 COBURG,STADT
-	15	8	91	31	2	10	16	11	184	09464 HOF,STADT
2	32	62	27	125	8	42	45	18	361	09471 BAMBERG
6	31	33	23	14	3	12	40	21	183	09472 BAYREUTH
2	53	31	30	26	4	6	22	14	188	09473 COBURG
3	12	25	24	20	5	15	27	20	151	09474 FORCHHEIM
1	43	38	56	25	4	39	95	23	324	09475 HOF
2	26	39	37	20	4	22	28	15	193	09476 KRONACH
4	63	21	70	18	10	3	20	24	233	09477 KULMBACH
-	25	33	31	10	-	45	15	34	193	09478 LICHTENFELS
2	17	22	52	2	14	24	34	17	184	09479 WUNSIEDEL I.FICHTELGEB.
22	382	387	993	344	89	264	370	354	3 205	RB ZUSAMMEN
										RB MITTELFRANKEN
-	5	7	48	5	25	2	15	17	124	09561 ANSBACH,STADT
1	16	31	58	18	7	16	25	32	204	09562 ERLANGEN,STADT
-	7	27	103	8	7	82	40	12	286	09563 FUERTH,STADT
5	403	152	398	188	69	374	164	185	1 938	09564 NUERNBERG,STADT
-	13	8	93	1	8	22	7	11	163	09565 SCHWABACH,STADT
1	96	63	93	28	18	49	72	36	456	09571 ANSBACH
4	25	25	52	18	6	24	41	20	215	09572 ERLANGEN-HOECHSTADT
-	22	36	25	9	8	25	82	15	222	09573 FUERTH
-	40	62	85	34	41	37	74	20	393	09574 NUERNBERGER LAND
5	35	38	55	10	8	4	63	26	244	09575 NEUSTADT/AISCH-WINDSHEIM
4	47	45	90	113	8	6	67	38	418	09576 ROTH
4	39	21	99	27	9	2	38	20	259	09577 WEISSENBURG-GUNZENHAUSEN
24	748	515	1 199	459	214	643	688	432	4 922	RB ZUSAMMEN

Regierungsbezirk Statistische Kennziffer Zulassungsbezirk	Zugmaschinen									
	Land- und Forst- wirtschaft, Fischerei	verarbei- tendes Gewerbe/ Herstellung von Waren	Bau- gewerbe/ Bau	Handel; Instandh. u. Reparatur von Kfz	Verkehr und Lagerei	sonstige wirtschaftl. Dienst- leistungen	sonstige Dienst- leistungen	Arbeit- nehmer und Nicht- erwerbs- personen	sonstige	insgesamt
	21	22	23	24	25	26	27	28	29	30
09171 ALTOETTING	6	1	2	5	27	-	8	83	4	136
09172 BERCHTESGADENER LAND	11	-	-	4	33	9	-	50	10	117
09173 BAD TOELZ-WOLFRATSHAUSEN	4	3	-	9	5	1	9	63	8	102
09174 DACHAU	3	20	-	2	18	-	11	66	6	126
09175 EBERSBERG	14	1	2	21	15	-	10	26	6	95
09176 EICHSTAETT	36	1	-	13	33	1	-	106	8	198
09177 ERDING	102	1	1	5	9	2	4	22	12	158
09178 FREISING	8	3	1	10	21	4	36	79	10	172
09179 FUERSTENFELDBRUCK	1	-	1	7	4	2	2	36	7	60
09180 GARMISCH-PARTENKIRCHEN	9	-	-	6	2	1	6	28	5	57
09181 LANDSBERG AM LECH	23	1	-	8	8	1	9	40	8	98
09182 MIESBACH	6	1	-	2	14	1	3	49	9	85
09183 MUEHLDORF A.INN	23	7	3	36	14	1	-	76	12	172
09184 MUENCHEN	1	25	4	32	12	27	62	53	21	237
09185 NEUBURG-SCHROBENHAUSEN	34	4	1	13	9	-	5	31	11	108
09186 PFAFFENHOFEN A.D.ILM	10	22	-	45	75	1	17	127	5	302
09187 ROSENHEIM	37	4	-	44	26	1	44	100	8	264
09188 STARNBERG	4	2	-	2	1	2	7	18	9	45
09189 TRAUENSTEIN	14	3	2	11	11	35	3	116	11	206
09190 WEILHEIM-SCHONGAU	17	-	2	28	18	-	7	71	7	150
RB ZUSAMMEN	363	152	23	356	376	105	330	1 301	233	3 239
RB NIEDERBAYERN										
09261 LANDSHUT,STADT	1	1	-	4	1	-	1	7	4	19
09262 PASSAU,STADT	-	1	1	9	11	-	1	13	4	40
09263 STRAUBING,STADT	1	14	-	40	8	1	-	4	3	71
09271 DEGGENDORF	9	1	5	8	27	-	21	131	7	209
09272 FREYUNG-GRAFENAU	3	-	1	1	16	1	9	154	3	188
09273 KELHEIM	43	3	-	7	37	-	25	102	7	224
09274 LANDSHUT	79	8	4	75	24	5	6	108	3	312
09275 PASSAU	48	2	1	13	76	2	26	207	7	382
09276 REGEN	63	10	4	5	3	-	-	78	6	169
09277 ROTTAL-INN	119	8	3	52	10	2	5	55	7	261
09278 STRAUBING-BOGEN	110	10	-	10	24	-	5	65	2	226
09279 DINGOLFING-LANDAU	33	2	3	35	45	-	16	85	2	221
RB ZUSAMMEN	509	60	22	259	282	11	115	1 009	55	2 322
RB OBERPFALZ										
09361 AMBERG,STADT	-	-	3	5	4	-	2	8	4	26
09362 REGENSBURG,STADT	2	-	1	7	48	23	7	11	13	112
09363 WEIDEN I.D.OPF.,STADT	1	1	-	15	10	2	19	7	5	60
09371 AMBERG-SULZBACH	29	-	3	23	19	1	9	92	9	185
09372 CHAM	71	11	2	21	18	3	11	137	7	281
09373 NEUMARKT I.D.OPF.	30	4	22	40	16	3	4	114	7	240
09374 NEUSTADT A.D.WALDNAAB	18	3	1	16	45	2	3	121	7	216
09375 REGENSBURG	19	6	5	25	67	1	3	135	13	274
09376 SCHWANDORF	39	2	1	100	39	-	37	131	6	355
09377 TIRSCHENREUTH	10	3	-	2	10	-	1	77	8	111
RB ZUSAMMEN	219	30	38	254	276	35	96	833	79	1 860
RB OBERFRANKEN										
09461 BAMBERG,STADT	-	1	-	14	25	2	3	3	2	50
09462 BAYREUTH,STADT	2	-	-	10	11	1	5	4	9	42
09463 COBURG,STADT	1	1	1	3	5	4	1	2	1	19
09464 HOF,STADT	-	3	-	28	5	-	8	5	3	52
09471 BAMBERG	2	-	4	1	34	1	8	101	8	159
09472 BAYREUTH	10	3	2	17	6	1	-	116	7	162
09473 COBURG	4	5	3	9	41	1	-	52	3	118
09474 FORCHHEIM	7	1	-	7	23	2	4	82	8	134
09475 HOF	5	2	1	46	10	1	8	66	4	143
09476 KRONACH	25	-	2	22	21	-	-	34	12	116
09477 KULMBACH	33	6	-	14	47	2	1	31	3	137
09478 LICHTENFELS	3	5	-	5	6	-	5	34	4	62
09479 WUNSIEDEL I.FICHTELGEB.	23	-	-	-	19	1	2	31	9	85
RB ZUSAMMEN	115	27	13	176	253	16	45	561	73	1 279
RB MITTELFRANKEN										
09561 ANSBACH,STADT	-	-	-	17	9	13	2	10	4	55
09562 ERLANGEN,STADT	-	-	-	5	-	3	-	11	6	25
09563 FUERTH,STADT	2	1	-	2	10	1	10	9	1	36
09564 NUERNBERG,STADT	7	31	-	30	58	18	9	35	18	206
09565 SCHWABACH,STADT	-	1	-	2	5	-	1	4	-	13
09571 ANSBACH	51	2	7	63	22	-	5	148	15	313
09572 ERLANGEN-HOECHSTADT	-	5	-	5	22	1	1	43	5	82
09573 FUERTH	1	-	3	5	4	-	4	43	3	63
09574 NUERNBERGER LAND	4	1	1	10	38	3	2	67	5	131
09575 NEUSTADT/AISCH-WINDSHEIM	11	7	3	22	26	1	3	95	5	173
09576 ROTH	-	1	1	8	44	2	2	73	5	136
09577 WEISSENBURG-GUNZENHAUSEN	9	2	-	23	31	1	-	82	9	157
RB ZUSAMMEN	85	51	15	192	269	43	39	620	76	1 390

Kraftfahrzeuganhänger										Regierungsbezirk Statistische Kennziffer Zulassungsbezirk
Land- und Forst- wirtschaft, Fischerei	verarbeitendes Gewerbe/ Herstellung von Waren	Bau- gewerbe/ Bau	Handel; Instandh. u. Reparatur von Kfz	Verkehr und Lagerei	sonstige wirtschaftl. Dienst- leistungen	sonstige Dienst- leistungen	Arbeit- nehmer und Nicht- erwerbs- personen	sonstige	insgesamt	
31	32	33	34	35	36	37	38	39	40	
1	11	18	13	19	3	50	424	8	547	09171 ALTOETTING
5	6	10	9	25	67	1	219	14	356	09172 BERCHTESGADENER LAND
5	6	8	15	2	2	18	369	19	444	09173 BAD TOELZ-WOLFRATSHAUSEN
1	23	9	63	17	5	48	371	9	546	09174 DACHAU
21	4	23	4	15	1	40	240	15	363	09175 EBERSBERG
13	13	22	13	26	4	-	488	13	592	09176 EICHSTAETT
68	25	18	15	15	23	18	337	12	531	09177 ERDING
4	5	8	11	23	18	70	393	18	550	09178 FREISING
-	5	18	21	7	8	39	422	44	564	09179 FUERSTENFELDBRUCK
5	1	7	4	16	2	32	202	14	283	09180 GARMISCH-PARTENKIRCHEN
19	4	11	25	7	3	47	332	14	462	09181 LANDSBERG AM LECH
3	7	16	7	23	4	19	295	15	389	09182 MIESBACH
13	27	24	34	16	-	6	534	25	679	09183 MUEHLDORF A.INN
6	8	70	51	26	7	107	462	46	783	09184 MUENCHEN
28	10	38	22	20	10	19	320	12	479	09185 NEUBURG-SCHROBENHAUSEN
9	19	13	29	51	2	26	435	17	601	09186 PFAFFENHOFEN A.D.ILM
26	24	38	65	43	12	140	807	31	1 186	09187 ROSENHEIM
5	15	8	17	21	7	39	292	22	426	09188 STARNBERG
21	75	26	45	16	32	12	545	45	817	09189 TRAUNSTEIN
19	12	17	29	9	1	12	400	33	532	09190 WEILHEIM-SCHONGAU
275	393	429	557	426	278	1 132	9 189	532	13 211	RB ZUSAMMEN
-	2	3	17	2	1	9	93	6	133	RB NIEDERBAYERN
-	8	11	11	6	10	13	89	23	171	09261 LANDSHUT,STADT
3	6	3	14	8	-	2	76	8	120	09262 PASSAU,STADT
5	13	60	12	17	2	39	402	11	561	09263 STRAUBING,STADT
1	52	13	7	3	1	17	393	20	507	09271 DEGGENDORF
30	10	14	9	41	1	56	435	9	605	09272 FREYUNG-GRAFENAU
58	13	32	20	24	9	34	528	20	738	09273 KELHEIM
37	20	20	17	44	8	59	785	15	1 005	09274 LANDSHUT
28	18	14	9	7	1	2	275	21	375	09275 PASSAU
92	20	43	31	22	6	28	487	16	745	09276 REGEN
48	20	12	14	25	1	8	372	13	513	09277 ROTTAL-INN
31	10	7	10	44	1	7	402	10	522	09278 STRAUBING-BOGEN
333	192	232	171	243	41	274	4 337	172	5 995	09279 DINGOLFING-LANDAU
-	5	5	4	-	2	4	55	12	87	RB ZUSAMMEN
-	5	8	24	53	30	21	116	20	277	RB OBERPFALZ
1	6	3	66	6	7	7	73	4	173	09361 AMBERG,STADT
19	13	21	16	23	1	12	303	16	424	09362 REGENSBURG,STADT
42	16	47	18	42	4	13	519	15	716	09363 WEIDEN I.D.OPF.,STADT
18	18	76	33	24	14	11	387	23	604	09371 AMBERG-SULZBACH
14	8	15	2	22	5	9	369	9	453	09372 CHAM
26	12	21	47	34	4	32	614	20	810	09373 NEUMARKT I.D.OPF.
37	10	24	94	48	3	56	538	30	840	09374 NEUSTADT A.D.WALDNAAB
10	11	19	12	8	-	3	281	10	354	09375 REGENSBURG
167	104	239	316	260	70	168	3 255	159	4 738	09376 SCHWANDORF
-	12	11	8	8	4	9	71	20	143	09377 TIRSCHENREUTH
1	2	18	7	28	1	8	78	8	151	RB ZUSAMMEN
-	14	4	5	4	1	3	57	7	95	RB OBERFRANKEN
1	9	2	10	20	1	6	80	7	136	09461 BAMBERG,STADT
5	14	21	10	129	2	30	397	8	616	09462 BAYREUTH,STADT
9	16	29	22	22	2	3	307	12	422	09463 COBURG,STADT
2	23	16	5	31	1	4	283	7	372	09464 HOF,STADT
6	4	12	7	19	9	8	265	7	337	09471 BAMBERG
10	12	5	18	34	-	11	359	9	458	09472 BAYREUTH
13	7	4	12	20	2	4	253	15	330	09473 COBURG
14	30	9	7	24	5	3	225	8	325	09474 FORCHHEIM
1	8	7	12	16	2	17	187	10	260	09475 HOF
10	7	5	8	12	-	5	211	10	268	09476 KRONACH
72	158	143	131	367	30	111	2 773	128	3 913	09477 KULMBACH
-	2	3	12	16	8	4	72	19	136	09478 LICHTENFELS
-	13	13	48	2	2	5	95	11	189	09479 WUNSIEDEL I.FICHTELGEB.
1	3	4	16	3	4	20	144	7	202	RB MITTELFRANKEN
2	24	43	60	125	14	63	508	81	920	09561 ANSBACH,STADT
-	1	2	5	2	1	10	52	7	80	09562 ERLANGEN,STADT
27	38	38	34	46	6	21	627	23	860	09563 FUERTH,STADT
-	7	9	14	16	3	11	353	18	431	09564 NUERNBERG,STADT
3	7	18	14	3	3	8	246	5	307	09565 SCHWABACH,STADT
2	17	17	18	23	12	11	356	15	471	09571 ANSBACH
17	21	19	17	11	3	7	347	20	462	09572 ERLANGEN-HOECHSTADT
2	6	9	30	85	1	2	297	14	446	09573 FUERTH
12	18	17	30	25	26	2	365	16	511	09574 NUERNBERGER LAND
66	157	192	298	357	83	164	3 462	236	5 015	09575 NEUSTADT/AISCH-WINDSHEIM
										09576 ROTH
										09577 WEISSENBURG-GUNZENHAUSEN
										RB ZUSAMMEN

Regierungsbezirk Statistische Kennziffer Zulassungsbezirk	Personenkraftwagen										
	Land- und Forst- wirtschaft, Fischerei	verarbei- tendes Gewerbe/ Herstellung von Waren	Bau- gewerbe/ Bau	Handel; Instandh. u. Reparatur von Kfz	Verkehr und Lagerei	sonstige wirtschaftl. Dienst- leistungen	sonstige Dienst- leistungen	Arbeit- nehmer und Nicht- erwerbs- personen	sonstige	insgesamt	
	1	2	3	4	5	6	7	8	9	10	
RB UNTERFRANKEN											
09661	ASCHAFFENBURG,STADT	1	108	56	1 062	178	2 463	1 241	934	163	6 206
09662	SCHWEINFURT,STADT	-	327	55	897	11	11	166	501	141	2 109
09663	WUERZBURG,STADT	5	128	34	2 122	45	264	109	1 504	742	4 953
09671	ASCHAFFENBURG	-	289	105	1 080	38	138	438	2 926	119	5 133
09672	BAD KISSINGEN	2	78	70	284	16	40	27	1 490	160	2 167
09673	RHOEN-GRABFELD	3	89	19	740	39	34	48	1 109	181	2 262
09674	HASSBERGE	4	207	13	334	10	24	95	1 076	81	1 844
09675	KITZINGEN	6	76	9	308	57	7	285	1 128	132	2 008
09676	MILTENBERG	1	155	62	692	17	27	240	1 891	163	3 248
09677	MAIN-SPESSART	6	196	148	573	16	141	49	2 136	87	3 352
09678	SCHWEINFURT	1	48	22	241	33	97	24	1 619	57	2 142
09679	WUERZBURG	10	220	57	422	17	53	211	2 512	148	3 650
	RB ZUSAMMEN	39	1 921	650	8 755	477	3 299	2 933	18 826	2 174	39 074
RB SCHWABEN											
09761	AUGSBURG,STADT	6	521	58	5 382	82	432	651	3 522	1 083	11 737
09762	KAUFBEUREN,STADT	-	56	9	327	109	69	21	690	69	1 350
09763	KEMPTEN(ALLGAEU),STADT	2	85	12	1 867	180	37	140	1 090	248	3 661
09764	MEMMINGEN,STADT	1	100	43	1 884	4	6	107	522	64	2 731
09771	AICHACH-FRIEDBERG	3	162	58	642	26	18	100	2 211	123	3 343
09772	AUGSBURG	4	394	155	1 409	79	114	275	4 477	214	7 121
09773	DILLINGEN A.D.DONAU	7	95	77	453	13	13	88	1 527	177	2 450
09774	GUENZBURG	6	844	406	726	18	44	145	1 704	221	4 114
09775	NEU-ULM	5	251	97	1 425	56	128	334	3 232	138	5 666
09776	LINDAU (BODENSEE)	5	669	54	715	25	65	87	1 279	107	3 006
09777	OSTALLGAEU	3	271	82	855	27	38	68	2 542	184	4 070
09778	UNTERALLGAEU	3	113	115	718	59	17	110	2 041	91	3 267
09779	DONAU-RIES	63	375	51	984	19	29	43	2 347	182	4 093
09780	OBERALLGAEU	12	187	56	600	14	100	246	3 097	225	4 537
	RB ZUSAMMEN	120	4 123	1 273	17 987	711	1 110	2 415	30 281	3 126	61 146
	LAND INSGESAMT	510	70 449	6 197	106 109	4 614	85 878	41 355	208 772	20 784	544 668
SAARLAND											
10041	SAARBRUECKEN,STADTVERB.	5	560	78	6 896	55	561	531	5 449	653	14 788
10042	MERZIG-WADERN	4	162	48	1 079	79	41	71	2 140	94	3 718
10043	NEUNKIRCHEN	2	67	86	777	22	18	170	2 584	85	3 811
10044	SAARLOUIS	1	337	24	1 292	10	153	573	3 939	111	6 440
10045	SAAR-PFALZ-KREIS	3	132	53	1 838	39	728	408	2 745	171	6 117
10046	SANKT WENDEL	2	37	24	851	5	29	141	1 722	98	2 909
	LAND INSGESAMT	17	1 295	313	12 733	210	1 530	1 894	18 579	1 212	37 783
BERLIN											
11000	BERLIN	39	2 050	1 047	16 706	1 308	6 788	4 594	32 331	8 064	72 927
	LAND INSGESAMT	39	2 050	1 047	16 706	1 308	6 788	4 594	32 331	8 064	72 927
BRANDENBURG											
12051	BRANDENBURG/HAVEL,STADT	1	45	24	660	6	20	78	710	127	1 671
12052	COTTBUS,STADT	7	37	33	822	29	27	139	1 267	286	2 647
12053	FRANKFURT/ODER,STADT	-	14	16	562	6	3	80	781	162	1 624
12054	POTSDAM,STADT	4	13	17	758	34	32	595	1 743	621	3 817
12060	BARNIM	7	31	53	746	17	11	194	2 545	97	3 701
12061	DAHME-SPREEWALD	12	41	61	959	84	42	231	2 365	192	3 987
12062	ELBE-ELSTER	4	51	32	514	5	29	82	1 291	107	2 115
12063	HAVELLAND	23	49	45	983	10	48	168	2 284	139	3 749
12064	MAERKISCH-ODERLAND	9	15	64	953	24	28	323	2 588	189	4 193
12065	OBERHAVEL	6	43	94	820	33	88	212	2 877	187	4 360
12066	OBERSPREEWALD-LAUSITZ	3	98	38	434	12	2	180	1 514	212	2 493
12067	ODER-SPREE	10	100	95	1 030	18	13	147	2 613	218	4 244
12068	OSTPRIGNITZ-RUPPIN	23	35	43	611	19	20	204	1 181	130	2 266
12069	POTSDAM-MITTELMARK	53	76	66	1 593	16	32	217	3 110	207	5 370
12070	PRIGNITZ	7	15	24	498	24	-	89	805	105	1 567
12071	SPREE-NEISSE	5	33	22	488	14	14	154	1 638	127	2 495
12072	TELTOW-FLAEMING	6	141	27	1 279	68	27	463	2 455	364	4 830
12073	UCKERMARK	20	28	17	1 670	9	156	258	1 627	85	3 870
	LAND INSGESAMT	200	865	771	15 380	428	592	3 814	33 394	3 555	58 999
MECKLENBURG-VORPOMMERN											
13001	GREIFSWALD, STADT	-	8	12	401	3	36	42	586	188	1 276
13002	NEUBRANDENBURG, STADT	1	16	38	929	20	46	168	792	112	2 122
13003	ROSTOCK, STADT	5	42	29	1 304	120	295	483	2 337	352	4 967
13004	SCHWERIN, STADT	-	54	39	1 215	21	54	165	900	482	2 930
13005	STRALSUND, STADT	-	67	19	412	16	41	77	813	120	1 565

Lastkraftwagen										Regierungsbezirk Statistische Kennziffer Zulassungsbezirk
Land- und Forst- wirtschaft, Fischerei	verarbeitendes Gewerbe/ Herstellung von Waren	Bau- gewerbe/ Bau	Handel; Instandh. u. Reparatur von Kfz	Verkehr und Lagerei	sonstige wirtschaftl. Dienst- leistungen	sonstige Dienst- leistungen	Arbeit- nehmer und Nicht- erwerbs- personen	sonstige	insgesamt	
11	12	13	14	15	16	17	18	19	20	
-	34	47	98	31	269	31	20	18	548	09661 RB UNTERFRANKEN ASCHAFFENBURG,STADT
-	10	21	54	14	-	25	7	18	149	09662 SCHWEINFURT,STADT
2	28	31	197	23	30	20	16	83	430	09663 WUERZBURG,STADT
2	59	68	56	78	47	78	82	25	495	09671 ASCHAFFENBURG
4	39	84	34	11	13	8	36	22	251	09672 BAD KISSINGEN
2	24	28	79	29	4	15	12	23	216	09673 RHOEN-GRABFELD
-	48	22	25	13	8	16	35	14	181	09674 HASSBERGE
2	14	14	24	15	2	55	39	20	185	09675 KITZINGEN
2	37	39	54	25	6	41	57	28	289	09676 MILTENBERG
4	66	118	56	7	25	28	39	35	378	09677 MAIN-SPESSART
-	46	18	11	39	53	9	72	24	272	09678 SCHWEINFURT
5	22	47	26	30	15	78	56	10	289	09679 WUERZBURG
23	427	537	714	315	472	404	471	320	3 683	RB ZUSAMMEN
-	102	33	168	53	42	118	72	86	674	RB SCHWABEN
-	11	18	17	6	4	3	13	11	83	09761 AUGSBURG,STADT
-	15	19	91	30	8	21	38	35	257	09762 KAUFBEUREN,STADT
1	17	17	85	4	-	21	6	15	166	09763 KEMPTEN(ALLGAEU),STADT
4	136	54	59	25	7	28	75	36	424	09764 MEMMINGEN,STADT
8	125	131	122	110	11	45	126	50	728	09771 AICHACH-FRIEDBERG
2	22	42	36	14	3	15	49	16	199	09772 AUGSBURG
5	53	63	66	35	16	19	28	30	315	09773 DILLINGEN A.D.DONAU
4	76	68	209	117	17	109	32	26	658	09774 GUENZBURG
2	30	23	28	7	6	6	22	21	145	09775 NEU-ULM
-	68	95	78	32	5	24	82	38	422	09776 LINDAU (BODENSEE)
1	46	64	69	58	3	40	66	39	386	09777 OSTALLGAEU
13	52	48	77	15	6	6	88	38	343	09778 UNTERALLGAEU
4	33	43	61	20	19	65	52	21	318	09779 DONAU-RIES
44	786	718	1 166	526	147	520	749	462	5 118	09780 OBERALLGAEU
182	3 810	4 090	7 683	2 686	5 994	5 785	5 571	2 991	38 792	RB ZUSAMMEN
										LAND INSGESAMT
SAARLAND										
1	118	79	897	33	69	131	172	104	1 604	10041 SAARBRUECKEN,STADTVERB.
1	16	46	41	9	9	11	73	16	222	10042 MERZIG-WADERN
1	24	65	51	18	7	65	62	32	325	10043 NEUNKIRCHEN
3	16	13	52	18	16	235	77	18	448	10044 SAARLOUIS
3	42	46	60	36	7	107	33	34	368	10045 SAAR-PFALZ-KREIS
-	7	38	61	17	9	55	26	11	224	10046 SANKT WENDEL
9	223	287	1 162	131	117	604	443	215	3 191	LAND INSGESAMT
BERLIN										
66	363	1 022	3 143	459	1 282	1 109	1 076	1 396	9 916	11000 BERLIN
66	363	1 022	3 143	459	1 282	1 109	1 076	1 396	9 916	LAND INSGESAMT
BRANDENBURG										
-	26	43	74	32	11	16	30	19	251	12051 BRANDENBURG/HAVEL,STADT
8	19	38	79	38	6	43	23	51	305	12052 COTTBUS,STADT
-	4	23	44	139	1	42	23	26	302	12053 FRANKFURT/ODER,STADT
-	4	16	55	74	8	161	43	36	397	12054 POTSDAM,STADT
9	8	64	90	17	6	92	231	44	561	12060 BARNIM
8	37	73	82	83	6	111	109	67	576	12061 DAHME-SPREEWALD
7	14	44	48	16	9	45	80	31	294	12062 ELBE-ELSTER
16	16	49	69	30	22	71	145	31	449	12063 HAVELLAND
9	16	79	59	25	18	199	110	19	534	12064 MAERKISCH-ODERLAND
10	29	94	148	43	57	96	123	59	659	12065 OBERHAVEL
14	33	29	47	12	3	80	36	36	290	12066 OBERSPREEWALD-LAUSITZ
7	55	81	84	15	19	87	161	60	569	12067 ODER-SPREE
11	13	62	66	22	18	81	56	21	350	12068 OSTPRIGNITZ-RUPPIN
14	53	134	76	82	29	107	192	38	725	12069 POTSDAM-MITTELMARK
11	16	49	94	12	-	29	30	25	266	12070 PRIGNITZ
6	38	38	49	17	11	126	86	88	459	12071 SPREE-NEISSE
9	20	37	89	41	20	225	138	67	646	12072 TELTOW-FLAEMING
7	13	4	152	3	52	92	100	21	444	12073 UCKERMARK
146	414	957	1 405	701	296	1 703	1 716	739	8 077	LAND INSGESAMT
MECKLENBURG-VORPOMMERN										
-	5	22	50	2	24	11	11	22	147	13001 GREIFSWALD, STADT
1	8	23	55	37	15	73	13	21	246	13002 NEUBRANDENBURG, STADT
1	24	24	136	35	20	154	74	34	502	13003 ROSTOCK, STADT
-	6	37	94	7	6	31	32	62	275	13004 SCHWERIN, STADT
-	15	37	32	8	7	21	16	12	148	13005 STRALSUND, STADT

Regierungsbezirk Statistische Kennziffer Zulassungsbezirk	Zugmaschinen										
	Land- und Forst- wirtschaft, Fischerei	verarbei- tendes Gewerbe/ Herstellung von Waren	Bau- gewerbe/ Bau	Handel; Instandh. u. Reparatur von Kfz	Verkehr und Lagerei	sonstige wirtschaftl. Dienst- leistungen	sonstige Dienst- leistungen	Arbeit- nehmer und Nicht- erwerbs- personen	sonstige	insgesamt	
	21	22	23	24	25	26	27	28	29	30	
RB UNTERFRANKEN											
09661	ASCHAFFENBURG,STADT	1	2	-	13	1	1	-	3	3	24
09662	SCHWEINFURT,STADT	-	4	-	1	5	2	3	3	-	18
09663	WUERZBURG,STADT	5	2	-	11	3	4	-	8	4	37
09671	ASCHAFFENBURG	-	2	3	3	11	2	2	74	4	101
09672	BAD KISSINGEN	5	1	3	22	29	1	2	82	9	154
09673	RHOEN-GRABFELD	12	-	1	13	3	-	-	63	10	102
09674	HASSBERGE	11	3	2	9	26	-	5	60	4	120
09675	KITZINGEN	18	-	2	5	20	1	16	35	3	100
09676	MILTENBERG	-	1	1	8	16	-	9	32	7	74
09677	MAIN-SPESSART	5	6	1	13	20	4	2	94	4	149
09678	SCHWEINFURT	1	4	1	10	45	8	3	71	6	149
09679	WUERZBURG	42	1	-	38	15	-	5	38	10	149
	RB ZUSAMMEN	100	26	14	146	194	23	47	563	64	1 177
RB SCHWABEN											
09761	AUGSBURG,STADT	-	5	1	19	25	5	9	21	12	97
09762	KAUFBEUREN,STADT	-	1	1	2	1	-	3	3	1	12
09763	KEMPTEN(ALLGAEU),STADT	1	3	-	11	1	3	2	3	6	30
09764	MEMMINGEN,STADT	1	6	14	4	6	-	1	9	-	41
09771	AICHACH-FRIEDBERG	43	6	3	27	19	-	2	50	2	152
09772	AUGSBURG	15	12	3	33	28	4	11	83	15	204
09773	DILLINGEN A.D.DONAUE	43	87	2	11	21	-	2	42	8	216
09774	GUENZBURG	32	5	8	10	25	-	1	38	10	129
09775	NEU-ULM	15	9	3	51	64	1	15	23	3	184
09776	LINDAU (BODENSEE)	20	1	3	2	2	-	1	11	9	49
09777	OSTALLGAEU	43	110	3	71	27	1	10	108	14	387
09778	UNTERALLGAEU	2	7	9	30	21	1	9	92	5	176
09779	DONAUE-RIES	20	17	5	27	29	1	2	108	17	226
09780	OBERALLGAEU	39	3	4	29	11	-	9	100	4	199
	RB ZUSAMMEN	274	272	59	327	280	16	77	691	106	2 102
	LAND INSGESAMT	1 665	618	184	1 710	1 930	249	749	5 578	686	13 369
SAARLAND											
10041	SAARBRUECKEN,STADTVERB.	-	8	-	45	18	3	7	37	4	122
10042	MERZIG-WADERN	1	1	3	1	19	-	2	44	-	71
10043	NEUNKIRCHEN	1	1	2	3	21	1	3	20	3	55
10044	SAARLOUIS	1	-	-	6	10	2	45	47	1	112
10045	SAAR-PFALZ-KREIS	1	-	-	2	64	1	18	24	2	112
10046	SANKT WENDEL	1	-	-	-	51	2	4	20	4	82
	LAND INSGESAMT	5	10	5	57	183	9	79	192	14	554
BERLIN											
11000	BERLIN	6	4	2	770	82	42	21	59	36	1 022
	LAND INSGESAMT	6	4	2	770	82	42	21	59	36	1 022
BRANDENBURG											
12051	BRANDENBURG/HAVEL,STADT	2	-	-	3	4	1	1	2	2	15
12052	COTTBUS,STADT	1	13	1	10	36	1	4	9	6	81
12053	FRANKFURT/ODER,STADT	3	-	-	-	14	-	4	4	1	26
12054	POTSDAM,STADT	1	-	-	-	14	1	3	2	3	24
12060	BARNIM	16	3	5	15	47	-	6	36	4	132
12061	DAHME-SPREEWALD	24	2	4	11	107	1	7	51	5	212
12062	ELBE-ELSTER	23	1	2	47	24	-	14	75	5	191
12063	HAVELLAND	46	6	1	-	13	2	6	42	9	125
12064	MAERKISCH-ODERLAND	29	1	2	4	40	-	28	28	4	136
12065	OBERHAVEL	17	1	8	7	56	8	14	29	9	149
12066	OBERSPREEWALD-LAUSITZ	17	-	-	8	40	1	30	23	7	126
12067	ODER-SPREE	14	7	1	11	40	-	5	46	5	129
12068	OSTPRIGNITZ-RUPPIN	57	1	2	20	20	-	4	29	4	137
12069	POTSDAM-MITTELMARK	38	1	2	19	32	1	8	49	8	158
12070	PRIGNITZ	40	7	1	9	44	-	5	34	4	144
12071	SPREE-NEISSE	11	6	3	6	25	2	23	47	8	131
12072	TELTOW-FLAEMING	25	2	-	36	97	-	56	19	2	237
12073	UCKERMARK	54	1	-	13	13	28	22	58	3	192
	LAND INSGESAMT	418	52	32	219	666	46	240	583	89	2 345
MECKLENBURG-VORPOMMERN											
13001	GREIFSWALD,STADT	-	-	-	3	6	4	-	2	1	16
13002	NEUBRANDENBURG,STADT	5	-	1	8	3	-	6	5	-	28
13003	ROSTOCK,STADT	-	-	-	11	103	5	3	5	8	135
13004	SCHWERIN,STADT	-	-	-	6	8	-	-	6	1	21
13005	STRALSUND,STADT	-	3	2	5	14	-	1	3	3	31

Kraftfahrzeuganhänger										Regierungsbezirk Statistische Kennziffer Zulassungsbezirk
Land- und Forstwirtschaft, Fischerei	verarbeitendes Gewerbe/Herstellung von Waren	Baugewerbe/Bau	Handel; Instandh. u. Reparatur von Kfz	Verkehr und Lagerei	sonstige wirtschaftl. Dienstleistungen	sonstige Dienstleistungen	Arbeitnehmer und Nichterwerbspersonen	sonstige	insgesamt	
31	32	33	34	35	36	37	38	39	40	
-	10	4	10	9	5	6	77	18	139	RB UNTERFRANKEN
-	9	5	7	9	-	13	73	4	120	09661 ASCHAFFENBURG, STADT
6	4	6	15	8	21	6	129	42	237	09662 SCHWEINFURT, STADT
8	12	18	18	48	24	24	491	14	657	09663 WUERZBURG, STADT
11	23	43	15	39	5	6	320	17	479	09671 ASCHAFFENBURG
15	13	21	18	7	-	6	262	11	353	09672 BAD KISSINGEN
5	19	16	7	16	4	7	225	9	308	09673 RHOEN-GRABFELD
14	8	7	13	24	3	19	265	11	364	09674 HASSBERG
3	14	18	16	19	4	23	307	17	421	09675 KITZINGEN
8	15	31	18	14	14	16	347	14	477	09676 MILTENBERG
-	16	2	17	79	10	7	386	10	527	09677 MAIN-SPESSART
30	7	13	33	24	7	28	402	18	562	09678 SCHWEINFURT
100	150	184	187	296	97	161	3 284	185	4 644	09679 WUERZBURG
										RB ZUSAMMEN
-	17	11	21	44	5	40	267	36	441	RB SCHWABEN
1	8	6	7	5	2	3	72	5	109	09761 AUGSBURG, STADT
3	3	6	16	6	4	20	107	14	179	09762 KAUFBEUREN, STADT
2	30	2	18	3	-	6	65	3	129	09763 KEMPTEN(ALLGAEU), STADT
46	30	42	35	21	1	5	417	30	627	09764 MEMMINGEN, STADT
26	31	52	129	127	13	30	817	32	1 257	09771 AICHACH-FRIEDBERG
42	21	12	22	31	3	26	347	16	520	09772 AUGSBURG
30	25	39	63	27	8	10	393	28	623	09773 DILLINGEN A.D.DONAU
15	33	23	43	54	56	52	514	20	810	09774 GUENZBURG
21	19	21	16	18	4	9	170	29	307	09775 NEU-ULM
50	40	44	35	114	7	13	519	26	848	09776 LINDAU (BODENSEE)
8	25	51	23	21	1	25	601	21	776	09777 OSTALLGAEU
29	41	35	42	20	2	4	511	31	715	09778 UNTERALLGAEU
24	27	13	17	11	5	31	468	25	621	09779 DONAU-RIES
										09780 OBERALLGAEU
297	350	357	487	502	111	274	5 268	316	7 962	RB ZUSAMMEN
1 310	1 504	1 776	2 147	2 451	710	2 284	31 568	1 728	45 478	LAND INSGESAMT
SAARLAND										
2	25	15	20	51	77	26	799	17	1 032	10041 SAARBRUECKEN, STADTVERB.
-	7	23	9	17	4	9	433	10	512	10042 MERZIG-WADERN
-	7	40	20	24	4	17	443	13	568	10043 NEUNKIRCHEN
-	7	6	12	22	6	99	590	8	750	10044 SAARLOUIS
-	23	16	32	52	5	29	514	14	685	10045 SAAR-PFALZ-KREIS
1	4	14	19	12	4	16	414	5	489	10046 SANKT WENDEL
3	73	114	112	178	100	196	3 193	67	4 036	LAND INSGESAMT
BERLIN										
30	48	169	209	90	253	155	1 857	208	3 019	11000 BERLIN
30	48	169	209	90	253	155	1 857	208	3 019	LAND INSGESAMT
BRANDENBURG										
1	6	6	11	12	1	6	111	4	158	12051 BRANDENBURG/HAVEL, STADT
1	5	14	11	14	2	6	119	7	179	12052 COTTBUS, STADT
1	2	5	7	10	2	14	64	1	106	12053 FRANKFURT/ODER, STADT
4	1	6	4	16	6	26	140	9	212	12054 POTSDAM, STADT
8	3	20	8	20	1	34	569	12	675	12060 BARNIM
15	7	19	24	55	24	32	494	20	690	12061 DAHME-SPREEWALD
14	3	11	19	21	4	16	282	10	380	12062 ELBE-ELSTER
15	8	5	6	21	6	21	544	16	642	12063 HAVELLAND
12	3	34	14	19	2	50	502	17	653	12064 MAERKISCH-ODERLAND
15	4	21	20	61	25	26	599	19	790	12065 OBERHAVEL
6	7	13	16	28	2	21	267	15	375	12066 OBERSPREEWALD-LAUSITZ
14	13	22	11	55	5	36	489	23	668	12067 ODER-SPREE
25	95	16	35	15	3	35	333	6	563	12068 OSTPRIGNITZ-RUPPIN
20	11	32	61	31	5	30	525	17	732	12069 POTSDAM-MITTELMARK
27	12	12	18	23	-	10	197	13	312	12070 PRIGNITZ
14	12	8	10	11	9	31	378	21	494	12071 SPREE-NEISSE
15	7	17	24	56	10	54	407	21	611	12072 TELTOW-FLAEMING
14	2	4	9	37	22	28	424	11	551	12073 UCKERMARK
221	201	265	308	505	129	476	6 444	242	8 791	LAND INSGESAMT
MECKLENBURG-VORPOMMERN										
-	1	2	4	7	3	6	55	5	83	13001 GREIFSWALD, STADT
2	1	2	2	10	-	11	61	3	92	13002 NEUBRANDENBURG, STADT
-	4	5	13	62	447	711	169	56	1 467	13003 ROSTOCK, STADT
-	2	5	29	7	2	17	109	23	194	13004 SCHWERIN, STADT
-	6	9	11	10	2	12	71	6	127	13005 STRALSUND, STADT

Regierungsbezirk Statistische Kennziffer Zulassungsbezirk	Personenkraftwagen									
	Land- und Forst- wirtschaft, Fischerei	verarbei- tendes Gewerbe/ Herstellung von Waren	Bau- gewerbe/ Bau	Handel; Instandh. u. Reparatur von Kfz	Verkehr und Lagerei	sonstige wirtschaftl. Dienst- leistungen	sonstige Dienst- leistungen	Arbeit- nehmer und Nicht- erwerbs- personen	sonstige	insgesamt
	1	2	3	4	5	6	7	8	9	10
13006 WISMAR, STADT	-	29	19	229	5	5	69	561	26	943
13051 BAD DOBERAN	12	47	80	2 284	28	83	185	2 026	85	4 830
13052 DEMMIN	17	5	19	355	15	22	47	946	120	1 546
13053 GUESTROW	15	24	27	588	21	134	136	1 092	130	2 167
13054 LUDWIGSLUST	7	84	37	394	16	15	97	1 431	81	2 162
13055 MECKLENBURG-STRELITZ	21	8	18	344	12	6	55	1 004	88	1 556
13056 MUERITZ	8	6	29	311	3	5	90	851	37	1 340
13057 NORDVORPOMMERN	10	25	48	720	15	29	93	1 637	117	2 694
13058 NORDWESTMECKLENBURG	9	18	6	517	4	5	249	1 696	59	2 563
13059 OSTVORPOMMERN	6	19	8	285	2	12	93	1 475	129	2 029
13060 PARCHIM	43	19	35	264	6	8	86	1 088	72	1 621
13061 RUEGEN	5	17	18	472	10	12	32	1 115	69	1 750
13062 UECKER-RANDOW	6	25	6	375	2	6	25	929	66	1 440
LAND INSGESAMT	165	513	487	11 399	319	814	2 192	21 279	2 333	39 501
SACHSEN										
RB CHEMNITZ										
14511 CHEMNITZ, STADT	-	176	145	3 266	48	511	598	3 705	542	8 991
14521 ERZGEBIRGSKREIS	10	276	162	2 867	57	159	306	6 231	466	10 534
14522 MITTELSACHSEN	27	220	149	1 949	53	293	392	4 204	358	7 645
14523 VOGTLANDKREIS	14	173	115	1 889	62	124	509	4 194	295	7 375
14524 ZWICKAU	13	272	177	2 504	68	216	594	6 023	436	10 303
RB ZUSAMMEN	64	1 117	748	12 475	288	1 303	2 399	24 357	2 097	44 848
RB DRESDEN										
14612 DRESDEN, STADT	8	396	261	5 345	116	1 051	1 016	6 106	1 443	15 742
14625 BAUTZEN	9	250	185	2 417	78	192	337	4 457	381	8 306
14626 GOERLITZ	24	130	119	1 853	61	87	301	3 492	456	6 523
14627 MEISSEN	11	247	79	1 403	33	79	308	3 478	245	5 883
14628 SAECHS.SCHWEIZ-OSTERZGEB	20	186	137	1 438	44	111	128	3 427	449	5 940
RB ZUSAMMEN	72	1 209	781	12 456	332	1 520	2 090	20 960	2 974	42 394
RB LEIPZIG										
14713 LEIPZIG, STADT	6	841	213	4 329	232	645	1 083	5 528	901	13 778
14729 LEIPZIG	21	78	106	1 320	37	35	717	3 577	258	6 149
14730 NORDSACHSEN	15	119	152	1 288	49	110	306	2 882	192	5 113
RB ZUSAMMEN	42	1 038	471	6 937	318	790	2 106	11 987	1 351	25 040
LAND INSGESAMT	178	3 364	2 000	31 868	938	3 613	6 595	57 304	6 422	112 282
SACHSEN-ANHALT										
15001 DESSAU-ROSSLAU,STADT	12	23	13	814	5	3	191	1 161	63	2 285
15002 HALLE (SAALE),STADT	2	58	24	1 451	13	66	1 023	2 521	302	5 460
15003 MAGDEBURG, STADT	-	89	127	1 702	65	247	275	2 686	1 331	6 522
15081 ALTMARKKREIS SALZWEDEL	15	11	20	397	18	23	145	1 041	68	1 738
15082 ANHALT-BITTERFELD	13	129	32	1 103	31	41	435	2 367	118	4 269
15083 BOERDE	11	63	55	706	41	68	314	2 402	184	3 844
15084 BURGENLANDKREIS	16	75	118	925	51	46	193	2 838	260	4 522
15085 HARZ	28	144	93	1 869	38	423	73	3 525	162	6 355
15086 JERICHOWER LAND	8	73	14	340	18	22	196	1 221	52	1 944
15087 MANSFELD-SUEDHARZ	16	75	72	1 065	35	47	140	2 437	214	4 101
15088 SAALEKREIS	15	45	74	986	22	99	593	3 348	210	5 392
15089 SALZLANDKREIS	20	179	68	1 479	39	68	291	2 770	212	5 126
15090 STENDAL	16	49	85	883	52	37	33	1 127	185	2 467
15091 WITTENBERG	14	110	52	778	38	23	128	1 702	127	2 972
LAND INSGESAMT	186	1 123	847	14 498	466	1 213	4 030	31 146	3 488	56 997
THUERINGEN										
16051 ERFURT, STADT	20	80	170	1 677	37	349	412	2 728	936	6 409
16052 GERA, STADT	-	10	11	804	8	16	320	1 515	103	2 787
16053 JENA, STADT	-	9	22	1 034	24	13	498	1 265	133	2 998
16054 SUHL, STADT	1	21	18	568	3	6	81	1 025	61	1 784
16055 WEIMAR, STADT	1	10	13	494	24	57	106	967	195	1 867
16056 EISENACH, STADT	-	449	36	1 067	18	61	62	563	104	2 360
16061 EICHSFELD	9	84	59	394	11	10	40	1 662	90	2 359
16062 NORDHAUSEN	10	45	23	748	20	52	31	1 312	172	2 413
16063 WARTBURGKREIS	28	125	61	644	21	32	92	2 105	142	3 250
16064 UNSTRUT-HAINICH-KREIS	13	65	31	913	17	22	70	1 401	135	2 667
16065 KYFFHAEUERKREIS	9	29	17	396	11	16	149	1 091	75	1 793
16066 SCHMALKALDEN-MEININGEN	9	129	49	865	17	53	132	2 417	184	3 855
16067 GOTHA	12	124	88	966	29	31	250	2 165	187	3 852
16068 SOEMMERDA	4	132	17	333	19	8	14	1 068	49	1 644
16069 HILDBURGHAUSEN	3	28	6	866	1	8	58	1 379	36	2 385
16070 ILM-KREIS	1	140	35	814	15	35	117	1 996	155	3 308
16071 WEIMARER-LAND	10	36	77	482	16	13	123	1 422	56	2 235
16072 SONNEBERG	4	72	17	361	6	34	106	1 339	59	1 998

Lastkraftwagen										Regierungsbezirk Statistische Kennziffer Zulassungsbezirk	
Land- und Forst- wirtschaft, Fischerei	verarbeitendes Gewerbe/ Herstellung von Waren	Bau- gewerbe/ Bau	Handel; Instandh. u. Reparatur von Kfz	Verkehr und Lagerei	sonstige wirtschaftl. Dienst- leistungen	sonstige Dienst- leistungen	Arbeit- nehmer und Nicht- erwerbs- personen	sonstige	insgesamt		
11	12	13	14	15	16	17	18	19	20		
-	6	5	13	3	-	16	24	3	70	13006	WISMAR, STADT
3	20	77	86	7	20	68	75	44	400	13051	BAD DOBERAN
15	11	34	33	17	5	29	39	10	193	13052	DEMMIN
10	10	25	65	24	19	73	57	16	299	13053	GUESTROW
6	27	46	50	26	9	28	106	25	323	13054	LUDWIGSLUST
8	22	21	35	6	1	43	71	19	226	13055	MECKLENBURG-STRELITZ
2	4	27	41	30	4	37	78	10	233	13056	MUERITZ
16	19	88	39	13	27	43	56	26	327	13057	NORDVORPOMMERN
3	10	12	26	2	1	117	99	11	281	13058	NORDWESTMECKLENBURG
6	10	21	29	17	3	39	60	11	196	13059	OSTVORPOMMERN
16	7	45	46	20	4	48	78	32	296	13060	PARCHIM
-	6	29	20	11	8	11	59	21	165	13061	RUEGEN
4	15	13	12	-	3	15	64	18	144	13062	UECKER-RANDOW
91	225	586	862	265	176	857	1 012	397	4 471		LAND INSGESAMT
SACHSEN											
1	62	117	206	43	84	177	32	104	826	14511	RB CHEMNITZ
7	151	229	236	84	31	156	183	63	1 140	14521	CHEMNITZ, STADT
9	82	164	177	164	156	166	122	82	1 122	14522	ERZGEBIRGSKREIS
9	70	180	221	80	25	193	80	46	904	14523	MITTELSACHSEN
22	101	164	291	124	39	193	139	52	1 125	14524	VOGTLANDKREIS
48	466	854	1 131	495	335	885	556	347	5 117	14524	ZWICKAU
RB ZUSAMMEN											
RB DRESDEN											
4	98	214	418	122	179	306	86	239	1 666	14612	DRESDEN, STADT
18	103	219	242	58	56	155	108	46	1 005	14625	BAUTZEN
15	69	141	135	71	18	98	57	89	693	14626	GOERLITZ
10	76	104	123	59	34	167	179	52	804	14627	MEISSEN
17	107	181	126	63	45	38	70	80	727	14628	SAECHS.SCHWEIZ-OSTERZGEB
64	453	859	1 044	373	332	764	500	506	4 895		RB ZUSAMMEN
RB LEIPZIG											
3	71	156	317	210	82	380	122	218	1 559	14713	LEIPZIG, STADT
7	46	144	118	75	18	346	106	55	915	14729	LEIPZIG
7	60	146	245	109	22	105	139	50	883	14730	NORDSACHSEN
17	177	446	680	394	122	831	367	323	3 357		RB ZUSAMMEN
129	1 096	2 159	2 855	1 262	789	2 480	1 423	1 176	13 369		LAND INSGESAMT
SACHSEN-ANHALT											
5	7	21	66	3	2	64	26	16	210	15001	DESSAU-ROSSLAU,STADT
-	13	64	279	10	18	309	10	52	755	15002	HALLE (SAALE),STADT
-	38	144	144	90	87	69	17	192	781	15003	MAGDEBURG, STADT
13	9	23	28	4	11	89	55	15	247	15081	ALTMARKKREIS SALZWEDEL
11	48	44	85	53	9	167	44	24	485	15082	ANHALT-BITTERFELD
7	23	71	40	41	12	141	46	41	422	15083	BOERDE
12	31	101	91	44	13	63	56	65	476	15084	BURGENLANDKREIS
8	66	99	80	73	156	34	69	70	655	15085	HARZ
6	26	32	29	41	19	74	28	15	270	15086	JERICHOWER LAND
8	41	83	107	22	13	84	34	33	425	15087	MANSFELD-SUEDHARZ
6	32	77	101	74	34	363	43	40	770	15088	SAALEKREIS
9	48	79	129	33	26	110	43	55	532	15089	SALZLANDKREIS
16	43	90	48	52	16	19	24	46	354	15090	STENDAL
14	46	97	82	17	20	71	64	19	430	15091	WITTENBERG
115	471	1 025	1 309	557	436	1 657	559	683	6 812		LAND INSGESAMT
THUERINGEN											
6	27	126	123	33	54	105	92	106	672	16051	ERFURT, STADT
2	6	16	53	26	1	80	25	23	232	16052	GERA, STADT
-	2	28	167	8	4	117	11	16	353	16053	JENA, STADT
-	6	9	33	4	2	22	36	7	119	16054	SUHL, STADT
1	11	23	32	7	13	20	13	18	138	16055	WEIMAR, STADT
-	7	42	47	14	1	20	11	22	164	16056	EISENACH, STADT
3	65	87	47	22	3	10	150	42	429	16061	EICHSFELD
1	17	19	133	10	17	11	22	24	254	16062	NORDHAUSEN
25	61	79	51	38	9	26	39	33	361	16063	WARTBURGKREIS
7	33	30	107	33	5	41	80	39	375	16064	UNSTRUT-HAINICH-KREIS
4	12	37	27	4	5	48	21	16	174	16065	KYFFHAEUERKREIS
4	30	54	65	68	17	70	99	31	438	16066	SCHMALKALDEN-MEININGEN
4	58	70	74	39	12	87	96	37	477	16067	GOTHA
13	119	26	35	44	2	1	39	11	290	16068	SOEMMERDA
3	17	13	35	8	5	39	87	12	219	16069	HILDBURGHUSEN
6	126	43	73	29	7	35	95	27	441	16070	ILM-KREIS
4	16	75	43	40	8	67	58	12	323	16071	WEIMARER-LAND
1	26	10	19	6	12	34	32	16	156	16072	SONNEBERG

Regierungsbezirk Statistische Kennziffer Zulassungsbezirk	Zugmaschinen									
	Land- und Forst- wirtschaft, Fischerei	verarbei- tendes Gewerbe/ Herstellung von Waren	Bau- gewerbe/ Bau	Handel; Instandh. u. Reparatur von Kfz	Verkehr und Lagerei	sonstige wirtschaftl. Dienst- leistungen	sonstige Dienst- leistungen	Arbeit- nehmer und Nicht- erwerbs- personen	sonstige	insgesamt
	21	22	23	24	25	26	27	28	29	30
13006 WISMAR, STADT	-	-	1	-	7	-	-	-	-	8
13051 BAD DOBERAN	25	7	6	42	52	-	11	28	12	183
13052 DEMMIN	55	1	-	73	84	3	19	17	5	257
13053 GUESTROW	76	-	6	32	41	1	37	35	5	233
13054 LUDWIGSLUST	62	5	3	21	92	1	12	49	6	251
13055 MECKLENBURG-STRELITZ	13	5	-	9	19	-	2	35	5	88
13056 MUERITZ	33	1	1	-	4	2	8	41	3	93
13057 NORDVORPOMMERN	50	5	4	5	47	14	17	31	5	178
13058 NORDWESTMECKLENBURG	42	1	-	-	14	-	54	42	2	155
13059 OSTVORPOMMERN	37	1	-	9	20	2	12	52	1	134
13060 PARCHIM	58	-	2	22	23	4	3	34	5	151
13061 RUEGEN	11	-	1	16	25	-	1	21	3	78
13062 UECKER-RANDOW	28	-	-	6	2	2	2	17	2	59
LAND INSGESAMT	495	29	27	268	564	38	188	423	67	2 099
SACHSEN										
RB CHEMNITZ										
14511 CHEMNITZ, STADT	8	3	2	24	26	7	7	15	4	96
14521 ERZGEBIRGSKREIS	35	8	3	62	100	4	7	97	12	328
14522 MITTELSACHSEN	77	6	3	61	130	21	30	80	10	418
14523 VOGTLANDKREIS	16	10	3	17	79	3	12	66	6	212
14524 ZWICKAU	27	5	3	21	146	3	8	49	2	264
RB ZUSAMMEN	163	32	14	185	481	38	64	307	34	1 318
RB DRESDEN										
14612 DRESDEN, STADT	1	5	1	12	31	-	14	15	8	87
14625 BAUTZEN	42	3	4	41	68	5	11	80	18	272
14626 GOERLITZ	36	4	2	21	88	4	10	33	24	222
14627 MEISSEN	39	-	3	34	70	2	21	52	3	224
14628 SAECHS.SCHWEIZ-OSTERZGEB	48	2	5	10	35	3	1	47	3	154
RB ZUSAMMEN	166	14	15	118	292	14	57	227	56	959
RB LEIPZIG										
14713 LEIPZIG, STADT	7	2	-	31	37	1	8	14	6	106
14729 LEIPZIG	42	5	8	81	94	-	62	32	6	330
14730 NORDSACHSEN	62	11	10	60	89	18	16	49	5	320
RB ZUSAMMEN	111	18	18	172	220	19	86	95	17	756
LAND INSGESAMT	440	64	47	475	993	71	207	629	107	3 033
SACHSEN-ANHALT										
15001 DESSAU-ROSSLAU,STADT	4	-	-	3	23	-	1	3	2	36
15002 HALLE (SAALE),STADT	-	-	80	5	54	-	52	11	1	203
15003 MAGDEBURG, STADT	2	-	2	10	54	4	-	15	16	103
15081 ALTMARKKREIS SALZWEDEL	45	2	1	1	2	-	5	28	4	88
15082 ANHALT-BITTERFELD	35	-	3	4	46	3	28	29	2	150
15083 BOERDE	75	2	22	25	101	24	16	41	10	316
15084 BURGENLANDKREIS	55	45	8	31	122	-	9	61	12	343
15085 HARZ	28	-	2	8	89	13	2	51	13	206
15086 JERICHOWER LAND	32	4	12	2	34	1	18	28	3	134
15087 MANSFELD-SUEDHARZ	21	4	5	9	30	2	10	77	7	165
15088 SAALEKREIS	39	3	3	21	98	5	53	49	9	280
15089 SALZLANDKREIS	47	5	2	18	73	2	18	32	7	204
15090 STENDAL	44	8	1	29	33	1	6	31	6	159
15091 WITTENBERG	25	1	2	13	48	1	3	33	1	127
LAND INSGESAMT	452	74	143	179	807	56	221	489	93	2 514
THUERINGEN										
16051 ERFURT, STADT	5	-	-	11	21	1	3	22	4	67
16052 GERA, STADT	2	1	-	32	6	-	10	14	-	65
16053 JENA, STADT	-	-	-	1	2	1	3	8	-	15
16054 SUHL, STADT	1	-	-	1	-	-	-	15	-	17
16055 WEIMAR, STADT	-	-	-	4	-	2	2	7	1	16
16056 EISENACH, STADT	3	1	6	5	9	-	1	9	-	34
16061 EICHSFELD	18	2	20	9	129	1	1	101	7	288
16062 NORDHAUSEN	14	1	-	7	23	2	4	36	1	88
16063 WARTBURGKREIS	17	2	4	3	48	-	2	70	5	151
16064 UNSTRUT-HAINICH-KREIS	20	1	-	20	41	1	8	54	4	149
16065 KYFFHAEUSEKREIS	25	2	-	-	17	1	10	48	3	106
16066 SCHMALKALDEN-MEININGEN	11	4	-	5	56	2	6	57	11	152
16067 GOTHA	13	3	1	20	31	1	12	61	11	153
16068 SOEMMERDA	23	6	-	3	32	-	1	34	-	99
16069 HILDBURGHAUSEN	4	1	1	2	5	-	4	44	4	65
16070 ILM-KREIS	4	2	7	4	18	2	4	72	4	117
16071 WEIMARER-LAND	20	3	1	-	16	-	4	37	4	85
16072 SONNEBERG	2	1	-	2	16	2	3	17	4	47


Kraftfahrzeuganhänger										Regierungsbezirk Statistische Kennziffer Zulassungsbezirk
Land- und Forstwirtschaft, Fischerei	verarbeitendes Gewerbe/Herstellung von Waren	Baugewerbe/Bau	Handel; Instandh. u. Reparatur von Kfz	Verkehr und Lagerei	sonstige wirtschaftl. Dienstleistungen	sonstige Dienstleistungen	Arbeitnehmer und Nichterwerbspersonen	sonstige	insgesamt	
31	32	33	34	35	36	37	38	39	40	
-	1	11	3	-	-	11	42	5	73	13006 WISMAR, STADT
10	6	19	10	28	14	42	352	17	498	13051 BAD DOBERAN
31	1	6	20	35	2	30	208	12	345	13052 DEMMIN
49	21	19	19	22	7	38	261	9	445	13053 GUESTROW
32	34	9	52	24	2	22	414	23	612	13054 LUDWIGSLUST
15	2	8	13	10	-	16	246	14	324	13055 MECKLENBURG-STRELITZ
12	7	11	2	33	1	17	232	7	322	13056 MUERITZ
29	3	18	8	28	16	17	396	24	539	13057 NORDVORPOMMERN
23	9	2	10	10	-	74	348	8	484	13058 NORDWESTMECKLENBURG
18	12	7	16	13	1	26	340	12	445	13059 OSTVORPOMMERN
18	3	11	12	17	3	21	357	11	453	13060 PARCHIM
6	5	14	9	14	2	10	209	17	286	13061 RUEGEN
13	3	3	5	3	2	8	209	12	258	13062 UECKER-RANDOW
258	121	161	238	333	504	1 089	4 079	264	7 047	LAND INSGESAMT
SACHSEN										
3	21	12	84	19	23	32	173	8	375	14511 RB CHEMNITZ
17	34	30	41	83	13	35	532	14	799	14521 CHEMNITZ, STADT
28	25	31	52	92	50	43	515	20	856	14522 ERZGEBIRGSKREIS
17	11	32	63	71	6	53	432	13	698	14523 MITTELSACHSEN
9	12	27	43	215	22	46	503	18	895	14524 VOGTLANDKREIS
74	103	132	283	480	114	209	2 155	73	3 623	ZWICKAU
RB ZUSAMMEN										
4	27	25	41	24	55	73	372	36	657	14612 RB DRESDEN
16	22	49	58	65	13	27	661	33	944	14621 DRESDEN, STADT
10	18	35	47	72	10	33	452	43	720	14625 BAUTZEN
14	26	27	37	68	5	41	481	12	711	14626 GOERLITZ
26	9	47	30	43	9	25	363	34	586	14627 MEISSEN
70	102	183	213	272	92	199	2 329	158	3 618	14628 SAECHS.SCHWEIZ-OSTERZGEB
RB ZUSAMMEN										
2	10	37	76	33	18	110	353	39	678	14713 RB LEIPZIG
21	17	45	32	73	6	117	521	30	862	14711 LEIPZIG, STADT
25	15	43	33	79	12	42	509	32	790	14729 LEIPZIG
48	42	125	141	185	36	269	1 383	101	2 330	14730 NORDSACHSEN
192	247	440	637	937	242	677	5 867	332	9 571	RB ZUSAMMEN
LAND INSGESAMT										
SACHSEN-ANHALT										
4	2	7	10	24	19	15	98	3	182	15001 DESSAU-ROSSLAU,STADT
-	1	24	4	13	6	48	159	6	261	15002 HALLE (SAALE),STADT
-	9	26	16	21	16	9	151	46	294	15003 MAGDEBURG, STADT
13	1	7	5	5	1	42	282	11	367	15081 ALTMARKKREIS SALZWEDEL
25	19	22	16	46	5	63	301	13	510	15082 ANHALT-BITTERFELD
20	16	33	20	70	12	63	420	27	681	15083 BOERDE
17	20	19	45	39	8	23	313	23	507	15084 BURGENLANDKREIS
22	7	26	25	93	45	11	470	20	719	15085 HARZ
9	21	11	13	46	18	66	208	9	401	15086 JERICHOWER LAND
10	3	20	21	37	6	26	279	12	414	15087 MANSFELD-SUEDHARZ
27	10	24	32	109	10	99	342	22	675	15088 SAALKREIS
18	57	12	20	59	8	24	399	22	619	15089 SAALZLANDKREIS
18	15	36	17	45	6	5	294	15	451	15090 STENDAL
13	48	19	44	32	11	21	332	12	532	15091 WITTENBERG
196	229	286	288	639	171	515	4 048	241	6 613	LAND INSGESAMT
THUERINGEN										
6	2	23	19	13	7	17	226	27	340	16051 ERFURT, STADT
-	4	2	4	6	-	23	94	5	138	16052 GERA, STADT
1	-	2	4	1	-	17	81	6	112	16053 JENA, STADT
-	5	-	3	4	2	4	66	2	86	16054 SUHL, STADT
-	-	5	11	-	-	5	72	2	95	16055 WEIMAR, STADT
-	-	5	7	5	2	12	64	5	100	16056 EISENACH, STADT
3	11	16	31	30	-	4	262	9	366	16061 EICHSFELD
10	6	5	10	18	2	5	172	20	248	16062 NORDHAUSEN
9	20	14	25	55	4	9	366	14	516	16063 WARTBURGKREIS
11	9	9	29	33	7	14	315	3	430	16064 UNSTRUT-HAINICH-KREIS
12	4	10	6	6	-	27	165	5	235	16065 KYFFHAUSERKREIS
17	10	8	12	83	6	16	378	14	544	16066 SCHMALKALDEN-MEININGEN
11	90	16	16	31	2	23	309	6	504	16067 GOTHA
11	18	2	10	20	-	2	209	4	276	16068 SOEMMERDA
9	7	6	1	6	-	6	299	7	341	16069 HILDBURGHAUSEN
2	15	21	16	14	2	12	273	11	366	16070 ILM-KREIS
8	4	24	13	21	1	14	221	7	313	16071 WEIMARER-LAND
2	8	1	6	15	1	7	174	1	215	16072 SONNEBERG

Regierungsbezirk Statistische Kennziffer Zulassungsbezirk		Personenkraftwagen									insgesamt
		Land- und Forst- wirtschaft, Fischerei	verarbei- tendes Gewerbe/ Herstellung von Waren	Bau- gewerbe/ Bau	Handel; Instandh. u. Reparatur von Kfz	Verkehr und Lagerei	sonstige wirtschaftl. Dienst- leistungen	sonstige Dienst- leistungen	Arbeit- nehmer und Nicht- erwerbs- personen	sonstige	
		1	2	3	4	5	6	7	8	9	
16073	SAALFELD-RUDOLSTADT	13	100	34	518	10	15	123	2 355	138	3 306
16074	SAALE-HOLZLAND-KREIS	9	36	13	579	9	1	184	1 416	84	2 331
16075	SAALE-ORLA-KREIS	9	53	19	519	4	9	205	1 442	56	2 316
16076	GREIZ	3	18	11	478	8	3	401	1 876	84	2 882
16077	ALTENBURGER LAND	6	54	51	592	34	29	77	1 510	144	2 497
	LAND INSGESAMT	174	1 849	878	16 112	362	873	3 651	36 019	3 378	63 296
		SONSTIGE									
	ZUSAMMEN	-	1	-	4	-	2	5	3	617	632
		DEUTSCHLAND									
	INSGESAMT	2 580	312 633	27 006	608 200	23 942	343 122	224 129	1 243 759	130 889	2 916 260

Lastkraftwagen										Regierungsbezirk Statistische Kennziffer Zulassungsbezirk
Land- und Forst- wirtschaft, Fischerei	verarbei- tendes Gewerbe/ Herstellung von Waren	Bau- gewerbe/ Bau	Handel; Instandh. u. Reparatur von Kfz	Verkehr und Lagerei	sonstige wirtschaftl. Dienst- leistungen	sonstige Dienst- leistungen	Arbeit- nehmer und Nicht- erwerbs- personen	sonstige	insgesamt	
11	12	13	14	15	16	17	18	19	20	
4	25	30	37	11	4	45	190	29	375	16073 SAALFELD-RUDOLSTADT
6	4	9	50	15	-	69	93	15	261	16074 SAALE-HOLZLAND-KREIS
7	18	34	46	21	4	132	40	17	319	16075 SAALE-ORLA-KREIS
7	10	25	20	47	-	169	83	20	381	16076 GREIZ
4	31	47	46	47	6	49	23	18	271	16077 ALTENBURGER LAND
112	727	932	1 363	574	191	1 297	1 435	591	7 222	LAND INSGESAMT
SONSTIGE										
-	-	-	1	-	-	1	-	78	80	ZUSAMMEN
DEUTSCHLAND										
1 609	22 713	21 490	45 482	18 975	28 147	45 113	33 895	18 964	236 388	INSGESAMT

Regierungsbezirk Statistische Kennziffer Zulassungsbezirk	Zugmaschinen									
	Land- und Forst- wirtschaft, Fischerei	verarbei- tendes Gewerbe/ Herstellung von Waren	Bau- gewerbe/ Bau	Handel; Instandh. u. Reparatur von Kfz	Verkehr und Lagerei	sonstige wirtschaftl. Dienst- leistungen	sonstige Dienst- leistungen	Arbeit- nehmer und Nicht- erwerbs- personen	sonstige	insgesamt
	21	22	23	24	25	26	27	28	29	30
16073 SAALFELD-RUDOLSTADT	8	1	3	10	14	-	5	78	2	121
16074 SAALE-HOLZLAND-KREIS	13	-	-	5	25	-	7	56	6	112
16075 SAALE-ORLA-KREIS	12	10	1	4	14	-	11	55	1	108
16076 GREIZ	9	2	1	7	39	2	26	52	5	143
16077 ALTENBURGER LAND	10	6	3	7	64	1	4	15	2	112
LAND INSGESAMT	234	49	48	162	626	19	131	962	79	2 310
SONSTIGE										
ZUSAMMEN	1	-	-	-	-	-	-	-	1	2
DEUTSCHLAND										
INSGESAMT	5 327	2 244	1 023	9 047	14 061	2 891	5 650	21 966	2 660	64 869

Kraftfahrzeuganhänger										Regierungsbezirk Statistische Kennziffer Zulassungsbezirk
Land- und Forst- wirtschaft, Fischerei	verarbei- tendes Gewerbe/ Herstellung von Waren	Bau- gewerbe/ Bau	Handel; Instandh. u. Reparatur von Kfz	Verkehr und Lagerei	sonstige wirtschaftl. Dienst- leistungen	sonstige Dienst- leistungen	Arbeit- nehmer und Nicht- erwerbs- personen	sonstige	insgesamt	
31	32	33	34	35	36	37	38	39	40	
2	4	4	8	16	2	9	368	8	421	16073 SAALFELD-RUDOLSTADT
9	-	4	8	23	-	21	236	5	306	16074 SAALE-HOLZLAND-KREIS
9	38	13	30	12	1	201	260	7	571	16075 SAALE-ORLA-KREIS
9	5	2	8	29	1	57	270	8	389	16076 GREIZ
7	21	10	12	29	3	9	161	17	269	16077 ALTENBURGER LAND
148	281	202	289	470	43	514	5 041	193	7 181	LAND INSGESAMT
SONSTIGE										
-	-	-	1	-	-	-	2	49	52	ZUSAMMEN
DEUTSCHLAND										
3 802	7 687	7 928	12 344	14 377	7 947	17 245	159 964	7 834	239 128	INSGESAMT



Besitzumschreibungen von Kraftfahrzeugen und Kraftfahrzeuganhängern 2010 nach Zulassungsbezirken und Fahrzeugklassen

U Besitzumschreibungen von Kraftfahrzeugen und Kraftfahrzeuganhängern 2010 nach Zulassungsbezirken und Fahrzeugklassen

Regierungsbezirk Statistische Kennziffer Zulassungsbezirk	Kraft­räder	Personenkraftwagen		Kraft- omnibusse	Lastkraftwagen	Zugma-		
		insgesamt	darunter Wohnmobile			land-/forst- wirtschaftl. Zugmaschinen	sonstige Zugmaschinen	
								1
SCHLESWIG-HOLSTEIN								
01001	FLensburg,STADT	476	7 210	114	3	288	11	6
01002	KIeL,STADT	1 037	17 442	274	16	927	22	11
01003	LUEBECK,STADT	871	14 609	139	2	779	24	19
01004	NEUMUENSTER,STADT	408	7 422	66	-	413	19	8
01051	DITHMARSCHEN	928	13 473	163	21	729	308	51
01053	HERZOGTUM LAUENBURG	1 205	16 752	192	26	869	219	51
01054	NORDFRIESLAND	1 254	16 249	314	17	1 107	404	53
01055	OSTHOLSTEIN	1 362	18 279	191	29	953	242	47
01056	PINNEBERG	1 664	23 596	269	4	1 090	159	40
01057	PLOEN	847	11 676	190	4	603	193	41
01058	RENDSBURG-ECKERNFoERDE	1 816	25 662	352	10	1 278	423	94
01059	SCHLESWIG-FLensburg	1 459	21 041	346	17	1 064	398	70
01060	SEGEBERG	1 721	24 662	294	11	1 288	300	65
01061	STEINBURG	958	12 722	144	52	672	198	45
01062	STORMARN	1 397	19 234	234	5	1 019	163	51
	LAND INSGESAMT	17 403	250 029	3 282	217	13 079	3 083	652
HAMBURG								
02000	HAMBURG	5 926	106 418	1 218	44	5 219	142	68
	LAND INSGESAMT	5 926	106 418	1 218	44	5 219	142	68
NIEDERSACHSEN								
RB BRAUNSCHWEIG								
03101	BRAUNSCHWEIG,STADT	973	16 925	125	14	681	26	9
03102	SALZGITTER,STADT	458	8 606	45	3	269	25	7
03103	WOLFSBURG,STADT	489	8 419	71	-	216	22	14
03151	GIFHORN	1 151	14 926	140	21	641	287	100
03152	GOETTINGEN	1 246	18 622	177	11	750	260	88
03153	GOSLAR	832	12 149	78	7	463	91	35
03154	HELMSTEDT	601	7 895	76	7	306	102	35
03155	NORTHEIM	941	12 465	76	11	499	264	51
03156	OSTERoDE AM HARZ	576	6 917	46	7	283	97	36
03157	PEINE	861	11 402	72	8	449	125	47
03158	WOLFENBUETTEL	763	10 143	89	8	341	120	25
	RB ZUSAMMEN	8 891	128 469	995	97	4 898	1 419	447
RB HANNOVER								
03241	HANNOVER	5 588	79 261	565	79	3 109	401	140
03251	DIEPHOLZ	1 501	20 742	151	16	1 054	419	94
03252	HAMELN-PYRMONT	1 011	13 501	86	10	579	162	72
03254	HILDESHEIM	1 501	21 782	131	32	923	177	62
03255	HOLZMINDEN	414	6 608	46	2	230	82	34
03256	NIENBURG(WESER)	905	12 010	93	53	627	350	119
03257	SCHAUMBURG	963	14 119	89	12	596	123	66
	RB ZUSAMMEN	11 883	168 023	1 161	204	7 118	1 714	587
RB LUENEBURG								
03351	CELLE	1 214	15 735	126	6	846	227	61
03352	CUXHAVEN	1 426	18 609	176	28	768	460	73
03353	HARBURG	1 690	21 715	284	25	916	253	55
03354	LUECHOW-DANNENBERG	379	4 692	47	10	242	149	46
03355	LUENEBURG	988	14 396	184	7	594	202	33
03356	OSTERHOLZ	717	10 488	96	6	426	188	18
03357	ROTENBURG(WUEMME)	1 267	17 319	140	23	1 026	425	53
03358	SOLTAU-FALLINGBOSTEL	1 003	13 055	121	9	581	234	62
03359	STADE	1 310	18 632	233	4	893	344	56
03360	UELZEN	599	7 884	68	10	378	234	78
03361	VERDEN	834	12 311	103	4	548	188	34
	RB ZUSAMMEN	11 427	154 836	1 578	132	7 218	2 904	569
RB WESER-EMS								
03401	DELMEHORST,STADT	357	6 309	52	4	241	13	4
03402	EMDEN,STADT	344	4 042	53	1	166	23	-
03403	OLDENBURG(OLDENB),STADT	748	12 447	126	5	533	19	9
03404	OSNABRUECK,STADT	622	11 832	70	4	494	22	6
03405	WILHELMSHAVEN,STADT	421	6 434	54	-	258	9	1
03451	AMMERLAND	822	11 716	134	21	623	271	24
03452	AURICH	1 548	19 028	223	17	974	357	68
03453	CLOPPENBURG	931	15 223	90	21	1 259	400	36
03454	EMSLAND	1 977	29 808	244	59	1 722	697	115
03455	FRIESLAND	706	9 761	93	6	415	119	27
03456	GRAFSCHAFT BENTHEIM	727	13 288	107	10	640	179	38
03457	LEER	1 257	16 764	178	18	802	266	67
03458	OLDENBURG(OLDENBURG)	941	12 426	131	7	659	243	74
03459	OSNABRUECK	2 182	34 048	212	54	1 405	522	115
03460	VECHTA	895	12 406	56	26	704	216	39

Anmerkungen siehe Seite 72.

schienen		Sonstige Kfz	Kraftfahrzeuge insgesamt	Kraftfahrzeuganhänger		Regierungsbezirk Statistische Kennziffer Zulassungsbezirk
Sattelzugmaschinen	insgesamt			insgesamt	darunter Sattelanhänger *)	
8	9	10	11	12	13	
SCHLESWIG-HOLSTEIN						
183	200	15	8 192	319	17	01001 FLENSBURG,STADT
16	49	29	19 500	695	27	01002 KIEL,STADT
48	91	85	16 437	686	143	01003 LUEBECK,STADT
40	67	14	8 324	355	15	01004 NEUMUENSTER,STADT
135	494	47	15 692	1 046	116	01051 DITHMARSCHEN
46	316	40	19 208	1 074	35	01053 HERZOGTUM LAUENBURG
34	491	114	19 232	1 358	44	01054 NORDFRIESLAND
64	353	54	21 030	1 182	38	01055 OSTHOLSTEIN
61	260	60	26 674	1 218	45	01056 PINNEBERG
34	268	43	13 441	834	27	01057 PLOEN
55	572	76	29 414	1 613	50	01058 RENDSBURG-ECKERNFOERDE
106	574	52	24 207	1 714	39	01059 SCHLESWIG-FLENSBURG
134	499	68	28 249	1 459	151	01060 SEGEBERG
35	278	61	14 743	895	24	01061 STEINBURG
56	270	68	21 993	977	33	01062 STORMARN
1 047	4 782	826	286 336	15 425	804	LAND INSGESAMT
HAMBURG						
420	630	376	118 613	3 451	580	02000 HAMBURG
420	630	376	118 613	3 451	580	LAND INSGESAMT
NIEDERSACHSEN						
46	81	42	18 716	578	27	RB BRAUNSCHWEIG
15	47	16	9 399	295	15	03101 BRAUNSCHWEIG,STADT
11	47	12	9 183	258	20	03102 SALZGITTER,STADT
40	427	50	17 216	948	39	03103 WOLFSBURG,STADT
41	389	47	21 065	856	46	03151 GIFHORN
56	182	33	13 666	623	64	03152 GOETTINGEN
7	144	18	8 971	430	8	03153 GOSLAR
69	384	37	14 337	728	101	03154 HELMSTEDT
197	330	20	8 133	457	127	03155 NORTHEIM
59	231	24	12 975	666	46	03156 OSTERODE AM HARZ
19	164	15	11 434	500	28	03157 PEINE
560	2 426	314	145 095	6 339	521	03158 WOLFENBUETTEL
RB ZUSAMMEN						
RB HANNOVER						
203	744	224	89 005	3 663	255	03241 HANNOVER
188	701	75	24 089	1 539	124	03251 DIEPHOLZ
17	251	29	15 381	737	16	03252 HAMELN-PYRMONT
93	332	41	24 611	1 051	20	03254 HILDESHEIM
31	147	21	7 422	450	29	03255 HOLZMINDEN
77	546	52	14 193	939	80	03256 NIENBURG(WESER)
27	216	54	15 960	821	32	03257 SCHAUMBURG
636	2 937	496	190 661	9 200	556	RB ZUSAMMEN
RB LUENEBOURG						
36	324	59	18 184	1 070	38	03351 CELLE
51	584	77	21 492	1 290	29	03352 CUXHAVEN
142	450	86	24 882	1 369	178	03353 HARBURG
18	213	15	5 551	442	11	03354 LUECHOW-DANNENBERG
43	278	46	16 309	900	33	03355 LUENEBOURG
31	237	54	11 928	705	27	03356 OSTERHOLZ
235	713	75	20 423	1 396	155	03357 ROTENBURG(WUEMME)
19	315	44	15 007	799	17	03358 SOLTAU-FALLINGBOSTEL
60	460	50	21 349	1 279	49	03359 STADE
22	334	20	9 225	576	28	03360 UELZEN
45	267	52	14 016	827	42	03361 VERDEN
702	4 175	578	178 366	10 653	607	RB ZUSAMMEN
RB WESER-EMS						
9	26	14	6 951	284	20	03401 DELMENHORST,STADT
16	39	7	4 599	201	20	03402 EMDEN,STADT
14	42	22	13 797	590	13	03403 OLDENBURG(OLDENB),STADT
39	67	33	13 052	535	43	03404 OSNABRUECK,STADT
5	15	26	7 154	262	9	03405 WILHELMSHAVEN,STADT
95	390	47	13 619	1 013	127	03451 AMMERLAND
63	488	52	22 107	1 363	66	03452 AURICH
134	570	63	18 067	1 251	84	03453 CLOPPENBURG
176	988	152	34 706	2 470	209	03454 EMSLAND
29	175	23	11 086	664	60	03455 FRIESLAND
50	267	44	14 976	915	78	03456 GRAFSCHAFT BENTHEIM
39	372	56	19 269	1 122	36	03457 LEER
86	403	63	14 499	972	61	03458 OLDENBURG(OLDENBURG)
160	797	87	38 573	2 039	142	03459 OSNABRUECK
194	449	41	14 521	1 017	197	03460 VECHTA



(Fortsetzung): Besitzumschreibungen von Kraftfahrzeugen und Kraftfahrzeuganhängern 2010 nach Zulassungsbezirken und Fahrzeugklassen

Regierungsbezirk Statistische Kennziffer Zulassungsbezirk	Krafträder	Personenkraftwagen		Kraft- omnibusse	Lastkraftwagen	Zugma-	
		insgesamt	darunter Wohnmobile			land-/forst- wirtschaftl. Zugmaschinen	sonstige Zugmaschinen
03461 WESERMARSCH	518	8 513	77	8	386	182	43
03462 WITTMUND	422	5 769	38	9	240	178	22
RB ZUSAMMEN	15 418	229 814	1 938	270	11 521	3 716	688
LAND INSGESAMT	47 619	681 142	5 672	703	30 755	9 753	2 291
BREMEN							
04011 BREMEN,STADT	1 929	34 552	245	7	1 433	36	20
04012 BREMERHAVEN,STADT	434	7 930	67	1	384	11	8
LAND INSGESAMT	2 363	42 482	312	8	1 817	47	28
NORDRHEIN-WESTFALEN							
RB DUESSELDORF							
05111 DUESSELDORF,STADT	2 369	37 933	213	28	1 727	28	14
05112 DUISBURG,STADT	2 194	37 387	141	62	1 510	24	8
05113 ESSEN,STADT	2 456	41 151	167	177	1 979	37	28
05114 KREFELD,STADT	1 013	16 482	108	5	706	18	9
05116 MOENCHENGLADBACH,STADT	1 196	20 165	161	7	1 014	43	9
05117 MUELHEIM A.D.RUHR,STADT	815	12 432	80	22	481	14	5
05119 OBERHAUSEN,STADT	1 126	16 461	52	21	730	15	16
05120 REMSCHEID,STADT	654	9 404	42	1	337	23	7
05122 SOLINGEN,STADT	929	12 616	91	6	515	24	16
05124 WUPPERTAL,STADT	1 876	26 294	124	44	970	35	18
05154 KLEVE	1 748	27 882	297	30	1 147	265	58
05158 METTMANN	2 713	36 903	235	23	1 649	88	32
05162 NEUSS	2 285	33 784	209	19	1 374	125	35
05166 VIERSEN	1 703	25 917	211	23	1 421	169	44
05170 WESEL	2 638	40 781	281	43	1 569	263	50
RB ZUSAMMEN	25 715	395 592	2 412	511	17 129	1 171	349
RB KOELN							
05314 BONN,STADT	1 086	19 668	129	9	1 383	26	13
05315 KOELN,STADT	3 963	66 307	503	46	3 086	47	26
05316 LEVERKUSEN,STADT	759	11 539	61	5	449	17	13
05334 AACHEN, STAEDTEREGION	2 804	41 877	366	32	1 812	182	38
05358 DUEREN	1 748	22 698	196	100	1 037	217	65
05362 RHEIN-ERFT-KREIS	2 424	37 378	253	57	1 833	129	37
05366 EUSKIRCHEN	1 369	19 021	150	36	815	265	95
05370 HEINSBERG	1 583	23 026	187	20	1 006	163	52
05374 OBERBERGISCHE KREIS	1 812	26 720	190	62	1 095	310	104
05378 RHEIN.-BERGISCHE KREIS	1 858	23 102	193	23	909	143	63
05382 RHEIN-SIEG-KREIS	3 641	48 756	357	28	2 036	343	159
RB ZUSAMMEN	23 047	340 092	2 585	418	15 461	1 842	665
RB MUENSTER							
05512 BOTTROP,STADT	670	9 305	38	7	347	22	7
05513 GELSENKIRCHEN,STADT	995	19 512	77	4	882	6	5
05515 MUENSTER,STADT	1 093	18 730	223	13	791	56	20
05554 BORKEN	1 866	32 711	223	39	1 542	390	81
05558 COESFELD	1 433	18 950	192	52	720	245	54
05562 RECKLINGHAUSEN	3 536	50 544	265	17	1 650	150	36
05566 STEINFURT	2 623	39 985	327	66	1 615	452	114
05570 WARENDORF	1 608	23 356	157	23	871	298	51
RB ZUSAMMEN	13 824	213 093	1 502	221	8 418	1 619	368
RB DETMOLD							
05711 BIELEFELD,STADT	1 196	23 948	168	18	1 003	43	17
05754 GUETERSLOH	1 864	30 380	215	29	1 420	284	87
05758 HERFORD	1 334	22 545	158	21	1 013	131	43
05762 HOEXTER	936	12 598	81	23	436	257	64
05766 LIPPE	1 926	31 725	271	85	1 389	246	76
05770 MINDEN-LUEBBECKE	1 502	28 217	204	47	1 233	294	89
05774 PADERBORN	1 605	25 726	161	33	1 041	268	47
RB ZUSAMMEN	10 363	175 139	1 258	256	7 535	1 523	423
RB ARNSBERG							
05911 BOCHUM,STADT	1 726	26 408	143	7	1 066	21	16
05913 DORTMUND,STADT	2 802	43 605	221	31	1 671	54	21
05914 HAGEN,STADT	1 036	14 634	82	3	565	21	15
05915 HAMM,STADT	831	14 947	84	21	569	37	19
05916 HERNE,STADT	764	11 165	48	12	479	8	5
05954 ENNEPE-RUHR-KREIS	2 152	26 566	182	23	1 000	121	41
05958 HOCHSAUERLANDKREIS	1 544	24 859	165	33	1 009	469	96
05962 MAERKISCHE KREIS	2 491	38 831	250	13	1 432	245	88
05966 OLPE	809	13 545	55	5	467	223	74
05970 SIEGEN-WITTINGENSTEIN	1 882	26 886	142	39	975	424	128

Anmerkungen siehe Seite 72.

schienen		Sonstige Kfz	Kraftfahrzeuge insgesamt	Kraftfahrzeuganhänger		Regierungsbezirk Statistische Kennziffer Zulassungsbezirk
Sattelzugmaschinen	insgesamt			insgesamt	darunter Sattelanhänger *)	
8	9	10	11	12	13	
46	271	21	9 717	659	32	03461 WESERMARSCH
10	210	16	6 666	382	8	03462 WITTMUND
1 165	5 569	767	263 359	15 739	1 205	RB ZUSAMMEN
3 063	15 107	2 155	777 481	41 931	2 889	LAND INSGESAMT
BREMEN						
136	192	118	38 231	1 450	156	04011 BREMEN,STADT
19	38	28	8 815	297	11	04012 BREMERHAVEN,STADT
155	230	146	47 046	1 747	167	LAND INSGESAMT
NORDRHEIN-WESTFALEN						
39	81	291	42 429	925	36	RB DUESSELDORF
257	289	45	41 487	1 345	235	05111 DUESSELDORF,STADT
88	153	145	46 061	1 308	79	05112 DUISBURG,STADT
37	64	31	18 301	560	33	05113 ESSEN,STADT
37	89	26	22 497	686	31	05114 KREFELD,STADT
10	29	26	13 805	372	6	05116 MOENCHENGLADBACH,STADT
49	80	44	18 462	535	28	05117 MUELHEIM A.D.RUHR,STADT
25	55	18	10 469	305	13	05119 OBERHAUSEN,STADT
7	47	17	14 130	408	8	05120 REMSCHEID,STADT
64	117	43	29 344	716	45	05122 SOLINGEN,STADT
64	387	59	31 253	1 613	68	05124 WUPPERTAL,STADT
125	245	63	41 596	1 270	101	05154 KLEVE
151	311	73	37 846	1 223	156	05158 METTMANN
102	315	159	29 538	1 363	102	05162 NEUSS
155	468	183	45 682	2 073	183	05166 VIERSEN
1 210	2 730	1 223	442 900	14 702	1 124	05170 WESEL
RB ZUSAMMEN						
31	70	28	22 244	491	15	RB KOELN
190	263	152	73 817	2 252	646	05314 BONN,STADT
15	45	20	12 817	358	22	05315 KOELN,STADT
193	413	77	47 015	1 663	104	05316 LEVERKUSEN,STADT
58	340	45	25 968	1 244	63	05334 AACHEN, STAEDTEREGION
136	302	75	42 069	1 403	130	05358 DUEREN
61	421	36	21 698	1 120	61	05362 RHEIN-ERFT-KREIS
81	296	55	25 986	1 354	87	05366 EUSKIRCHEN
60	474	48	30 211	1 299	33	05370 HEINSBERG
30	236	48	26 176	987	30	05374 OBERBERGISCHER KREIS
82	584	96	55 141	2 147	87	05378 RHEIN.-BERGISCHER KREIS
937	3 444	680	383 142	14 318	1 278	05382 RHEIN-SIEG-KREIS
RB ZUSAMMEN						
18	47	12	10 388	315	24	RB MUENSTER
82	93	47	21 533	580	58	05512 BOTTROP,STADT
49	125	42	20 794	730	37	05513 GELSENKIRCHEN,STADT
202	673	81	36 912	2 177	271	05515 MUENSTER,STADT
105	404	103	21 662	1 227	78	05554 BORKEN
127	313	69	56 129	1 976	167	05558 COESFELD
192	758	100	45 147	2 625	363	05562 RECKLINGHAUSEN
120	469	54	26 381	1 225	58	05566 STEINFURT
895	2 882	508	238 946	10 855	1 056	05570 WARENDORF
RB ZUSAMMEN						
31	91	36	26 292	743	14	RB DETMOLD
166	537	54	34 284	1 779	291	05711 BIELEFELD,STADT
73	247	43	25 203	1 004	55	05754 GUETERSLOH
72	393	35	14 421	766	60	05758 HERFORD
108	430	92	35 647	1 713	98	05762 HOEXTER
129	512	42	31 553	1 561	85	05766 LIPPE
139	454	67	28 926	1 215	98	05770 MINDEN-LUEBBECKE
718	2 664	369	196 326	8 781	701	05774 PADERBORN
RB ZUSAMMEN						
48	85	54	29 346	775	44	RB ARNSBERG
174	249	69	48 427	1 268	119	05911 BOCHUM,STADT
43	79	33	16 350	393	27	05913 DORTMUND,STADT
43	99	31	16 498	622	35	05914 HAGEN,STADT
22	35	17	12 472	328	14	05915 HAMM,STADT
55	217	42	30 000	1 082	48	05916 HERNE,STADT
75	640	63	28 148	1 197	82	05954 ENNEPE-RUHR-KREIS
132	465	71	43 303	1 476	121	05958 HOCHSAUERLANDKREIS
44	341	15	15 182	570	30	05962 MAERKISCHER KREIS
93	645	82	30 509	1 269	80	05966 OLPE
						05970 SIEGEN-WITTMUND



(Fortsetzung): Besitzumschreibungen von Kraftfahrzeugen und Kraftfahrzeuganhängern 2010 nach Zulassungsbezirken und Fahrzeugklassen

Regierungsbezirk Statistische Kennziffer Zulassungsbezirk	Krafträder	Personenkraftwagen		Kraft- omnibusse	Lastkraftwagen	Zugma-	
		insgesamt	darunter Wohnmobile			land-/forst- wirtschaftl. Zugmaschinen	sonstige Zugmaschinen
05974 SOEST	1 815	26 272	197	16	1 011	289	66
05978 UNNA	2 325	33 440	243	28	1 274	115	32
RB ZUSAMMEN	20 177	301 158	1 812	231	11 518	2 027	601
LAND INSGESAMT	93 126	1 425 074	9 569	1 637	60 061	8 182	2 406
HESSEN							
RB DARMSTADT							
06411 DARMSTADT,STADT	477	9 086	69	22	339	8	11
06412 FRANKFURT AM MAIN,STADT	2 062	40 897	136	32	1 497	63	27
06413 OFFENBACH AM MAIN,STADT	391	8 637	32	1	411	9	2
06414 WIESBADEN,STADT	1 096	20 380	110	9	817	39	37
06431 BERGSTRASSE	1 700	21 479	151	30	1 040	173	87
06432 DARMSTADT-DIEBURG	1 723	23 190	154	7	1 104	156	83
06433 GROSS-GERAU	1 364	20 573	103	22	792	65	30
06434 HOCHTAUNUSKREIS	1 000	17 803	94	14	547	98	50
06435 MAIN-KINZIG-KREIS	2 148	33 344	190	15	1 639	458	173
06436 MAIN-TAUNUS-KREIS	1 102	17 667	75	6	667	55	46
06437 ODENWALDKREIS	613	8 525	71	6	350	125	92
06438 OFFENBACH	1 622	26 344	125	20	1 075	55	33
06439 RHEINGAU-TAUNUS-KREIS	1 188	15 767	111	7	547	229	53
06440 WETTERAUKREIS	1 615	25 493	131	23	1 130	275	117
RB ZUSAMMEN	18 101	289 185	1 552	214	11 955	1 808	841
RB GIESSEN							
06531 GIESSEN	1 360	21 468	148	21	902	203	59
06532 LAHN-DILL-KREIS	1 630	23 974	173	11	875	244	161
06533 LIMBURG-WEILBURG	1 115	16 308	95	40	664	182	67
06534 MARBURG-BIEDENKOPF	1 262	20 538	125	27	786	290	129
06535 VOGELSBERGKREIS	785	9 977	65	18	424	431	99
RB ZUSAMMEN	6 152	92 265	606	117	3 651	1 350	515
RB KASSEL							
06611 KASSEL,STADT	629	13 738	98	6	678	19	14
06631 FULDA	1 482	18 054	137	12	824	346	125
06632 HERSFELD-ROTENBURG	889	11 182	69	4	447	204	72
06633 KASSEL, LAND	1 579	20 554	175	15	846	262	91
06634 SCHWALM-EDER-KREIS	1 497	17 220	132	20	610	292	117
06635 WALDECK-FRANKENBERG	1 188	15 596	106	21	521	391	73
06636 WERRA-MEISSNER-KREIS	735	9 296	56	8	330	204	42
RB ZUSAMMEN	7 999	105 640	773	86	4 256	1 718	534
LAND INSGESAMT	32 252	487 090	2 931	417	19 862	4 876	1 890
RHEINLAND-PFALZ							
RB KOBLENZ							
07111 KOBLENZ,STADT	519	8 175	54	22	533	14	19
07131 AHRWEILER	955	12 535	79	27	549	181	76
07132 ALTENKIRCHEN(WESTWLD.)	1 094	14 300	89	31	520	171	86
07133 BAD KREUZNACH	926	14 196	94	16	777	198	97
07134 BIRKENFELD	526	8 359	42	13	337	85	46
07135 COCHEM-ZELL	507	6 249	30	8	272	152	110
07137 MAYEN-KOBLENZ	1 318	19 533	127	51	931	199	94
07138 NEUWIED	1 247	18 134	112	15	860	178	75
07140 RHEIN-HUNSRUECK-KREIS	702	10 625	62	32	396	160	115
07141 RHEIN-LAHN-KREIS	924	12 121	103	24	440	172	87
07143 WESTERWALDKREIS	1 421	20 674	129	33	841	317	87
RB ZUSAMMEN	10 139	144 901	921	272	6 456	1 827	892
RB TRIER							
07211 TRIER-SAARBURG	1 813	21 582	124	29	961	297	159
07231 BERNKASTEL-WITTLICH	725	10 773	62	22	490	282	119
07232 EIFELKREIS BITBURG-PRUEM	741	10 243	65	43	468	363	103
07233 VULKANEIFEL	493	6 328	40	19	285	222	59
RB ZUSAMMEN	3 772	48 926	291	113	2 204	1 164	440
RB RHEINHESSEN-PFALZ							
07311 FRANKENTHAL(PFALZ),STADT	226	3 569	17	2	156	12	4
07312 KAISERSLAUTERN,STADT	369	7 031	33	7	362	11	12
07313 LANDAU I.D.PFALZ,STADT	224	3 580	24	-	174	21	9
07314 LUDWIGSHAFEN A.RH.,STADT	657	12 711	51	5	699	16	9
07315 MAINZ,STADT	749	13 010	79	3	608	29	15
07316 NEUSTADT A.D.WSTR.,STADT	259	4 318	32	2	225	35	10
07317 PIRMASENS,STADT	191	3 647	11	3	194	13	8
07318 SPEYER,STADT	287	4 139	29	21	171	6	7
07319 WORMS,STADT	442	6 771	27	2	331	27	14
07320 ZWEIBRUECKEN,STADT	230	3 049	14	2	150	16	4

Anmerkungen siehe Seite 72.

schienen		Sonstige Kfz	Kraftfahrzeuge insgesamt	Kraftfahrzeuganhänger		Regierungsbezirk Statistische Kennziffer Zulassungsbezirk
Sattelzugmaschinen	insgesamt			insgesamt	darunter Sattelanhänger *)	
8	9	10	11	12	13	
86	441	65	29 620	1 578	177	05974 SOEST
76	223	70	37 360	1 322	58	05978 UNNA
891	3 519	612	337 215	11 880	835	RB ZUSAMMEN
4 651	15 239	3 392	1 598 529	60 536	4 994	LAND INSGESAMT
HESSEN						
12	31	13	9 968	198	13	RB DARMSTADT
73	163	72	44 723	743	98	06411 DARMSTADT,STADT
39	50	14	9 504	172	11	06412 FRANKFURT AM MAIN,STADT
10	86	222	22 610	509	22	06413 OFFENBACH AM MAIN,STADT
52	312	102	24 663	908	55	06414 WIESBADEN,STADT
84	323	54	26 401	939	50	06431 BERGSTRASSE
75	170	46	22 967	717	123	06432 DARMSTADT-DIEBURG
12	160	22	19 546	513	10	06433 GROSS-GERAU
86	717	120	37 983	1 282	48	06434 HOCHTAUNUSKREIS
15	116	40	19 598	400	15	06435 MAIN-KINZIG-KREIS
6	223	26	9 743	405	12	06436 MAIN-TAUNUS-KREIS
58	146	35	29 242	711	48	06437 ODENWALDKREIS
11	293	45	17 847	670	7	06438 OFFENBACH
54	446	43	28 750	1 004	42	06439 RHEINGAU-TAUNUS-KREIS
587	3 236	854	323 545	9 171	554	06440 WETTERAUKREIS
RB ZUSAMMEN						
RB GIESSEN						
51	313	50	24 114	875	69	06531 GIESSEN
43	448	50	26 988	1 021	35	06532 LAHN-DILL-KREIS
36	285	43	18 455	655	54	06533 LIMBURG-WEILBURG
67	486	33	23 132	834	46	06534 MARBURG-BIEDENKOPF
36	566	43	11 813	566	22	06535 VOGELSBERGGKREIS
233	2 098	219	104 502	3 951	226	RB ZUSAMMEN
RB KASSEL						
16	49	29	15 129	448	16	06611 KASSEL,STADT
49	520	74	20 966	917	64	06631 FULDA
20	296	25	12 843	585	18	06632 HERSFELD-ROTENBURG
70	423	66	23 483	1 106	54	06633 KASSEL, LAND
55	464	50	19 861	921	48	06634 SCHWALM-EDER-KREIS
28	492	40	17 858	756	33	06635 WALDECK-FRANKENBERG
11	257	24	10 650	514	18	06636 WERRA-MEISSNER-KREIS
249	2 501	308	120 790	5 247	251	RB ZUSAMMEN
1 069	7 835	1 381	548 837	18 369	1 031	LAND INSGESAMT
RHEINLAND-PFALZ						
23	56	18	9 323	283	11	RB KOBLENZ
21	278	23	14 367	586	16	07111 KOBLENZ,STADT
32	289	27	16 261	673	27	07131 AHRWEILER
60	355	44	16 314	787	71	07132 ALTENKIRCHEN(WESTWLD.)
16	147	27	9 409	399	17	07133 BAD KREUZNACH
10	272	14	7 322	336	9	07134 BIRKENFELD
81	374	47	22 254	1 007	58	07135 COCHEM-ZELL
31	284	34	20 574	870	52	07137 MAYEN-KOBLENZ
34	309	21	12 085	593	39	07138 NEUWIED
15	274	46	13 829	579	19	07140 RHEIN-HUNSRUECK-KREIS
73	477	39	23 485	1 013	84	07141 RHEIN-LAHN-KREIS
396	3 115	340	165 223	7 126	403	07143 WESTERWALDKREIS
RB ZUSAMMEN						
RB TRIER						
27	483	49	24 917	914	49	07211 TRIER-SAARBURG
36	437	24	12 471	630	47	07231 BERNKASTEL-WITTLICH
27	493	26	12 014	595	45	07232 EIFELKREIS BITBURG-PRUEM
26	307	21	7 453	385	18	07233 VULKANEIFEL
116	1 720	120	56 855	2 524	159	RB ZUSAMMEN
RB RHEINHESSEN-PFALZ						
16	32	19	4 004	106	9	07311 FRANKENTHAL(PFALZ),STADT
10	33	22	7 824	199	1	07312 KAISERSLAUTERN,STADT
-	30	15	4 023	139	2	07313 LANDAU I.D.PFALZ,STADT
80	105	18	14 195	296	23	07314 LUDWIGSHAFEN A.RH.,STADT
18	62	34	14 466	265	19	07315 MAINZ,STADT
15	60	12	4 876	149	10	07316 NEUSTADT A.D.WSTR.,STADT
1	22	5	4 062	124	5	07317 PIRMASENS,STADT
17	30	17	4 665	148	11	07318 SPEYER,STADT
30	71	17	7 634	288	37	07319 WORMS,STADT
5	25	12	3 468	153	6	07320 ZWEIBRUECKEN,STADT



(Fortsetzung): Besitzumschreibungen von Kraftfahrzeugen und Kraftfahrzeuganhängern 2010 nach Zulassungsbezirken und Fahrzeugklassen

Regierungsbezirk Statistische Kennziffer Zulassungsbezirk	Krafträder	Personenkraftwagen		Kraft- omnibusse	Lastkraftwagen	Zugma-	
		insgesamt	darunter Wohnmobile			land-/forst- wirtschaftl. Zugmaschinen	sonstige Zugmaschinen
07331 ALZEY-WORMS	930	11 458	87	5	504	217	40
07332 BAD DUERCKHEIM	853	11 745	109	10	443	150	30
07333 DONNERSBERGKREIS	550	7 648	40	1	310	112	60
07334 GERMERSHEIM	786	11 429	76	22	510	91	63
07335 KAISERSLAUTERN	607	9 325	69	45	436	126	47
07336 KUSEL	492	7 112	50	3	325	132	53
07337 SUEDLICHE WEINSTRASSE	730	9 677	85	51	429	185	73
07338 RHEIN-PFALZ-KREIS	1 010	12 375	74	10	521	107	38
07339 MAINZ-BINGEN	1 406	17 952	137	5	637	206	69
07340 SUEDWESTPFALZ	664	9 512	64	29	399	132	71
RB ZUSAMMEN	11 662	170 058	1 108	228	7 584	1 644	636
LAND INSGESAMT	25 573	363 885	2 320	613	16 244	4 635	1 968
BADEN-WUERTTEMBERG							
RB STUTTGART							
08111 STUTTGART,STADT	2 133	37 838	192	10	1 494	43	40
08115 BOEBLINGEN	1 934	30 662	197	16	900	187	111
08116 ESSLINGEN	2 818	39 906	308	9	1 517	268	194
08117 GOEPPINGEN	1 521	21 576	136	11	797	195	129
08118 LUDWIGSBURG	2 769	41 482	223	9	1 549	267	148
08119 REMS-MURR-KREIS	2 427	33 079	220	9	1 361	398	94
08121 HEILBRONN,STADT	424	9 611	34	7	362	21	7
08125 HEILBRONN	2 032	29 172	170	26	1 116	393	193
08126 HOHENLOHEKREIS	810	10 178	63	4	406	293	117
08127 SCHWABESCH HALL	1 261	16 962	113	14	682	447	122
08128 MAIN-TAUBER-KREIS	961	11 246	63	2	403	403	127
08135 HEIDENHEIM	700	11 332	86	7	348	144	75
08136 OSTALBKREIS	1 959	26 398	199	9	866	458	186
RB ZUSAMMEN	21 749	319 442	2 004	133	11 801	3 517	1 543
RB KARLSRUHE							
08211 BADEN-BADEN,STADT	272	4 075	33	2	200	17	19
08212 KARLSRUHE,STADT	1 204	17 679	149	4	835	47	31
08215 KARLSRUHE	2 616	33 666	231	7	1 349	329	197
08216 RASTATT	1 512	18 747	125	32	704	173	128
08221 HEIDELBERG,STADT	412	7 377	62	14	245	17	9
08222 MANNHEIM,STADT	1 198	21 112	119	10	1 086	9	15
08225 NECKAR-ODENWALD-KREIS	948	12 372	94	12	576	261	78
08226 RHEIN-NECKAR-KREIS	2 949	42 299	287	27	1 763	252	125
08231 PFORZHEIM,STADT	461	8 560	49	2	345	16	10
08235 CALW	1 013	14 503	119	19	563	201	134
08236 ENZKREIS	1 324	16 346	115	2	613	164	108
08237 FREUDENSTADT	691	10 243	81	6	308	189	103
RB ZUSAMMEN	14 600	206 979	1 464	137	8 587	1 675	957
RB FREIBURG							
08311 FREIBURG I.BREISG.STADT	826	13 105	250	3	591	34	13
08315 BREISGAU-HOCHSCHWARZWALD	1 579	20 002	236	20	876	477	177
08316 EMMENDINGEN	1 021	12 663	119	7	516	231	134
08317 ORTENAU-KREIS	2 569	33 031	256	29	1 442	651	213
08325 ROTTWEIL	883	12 093	103	12	403	186	120
08326 SCHWARZWALD-BAAR-KREIS	1 219	18 057	137	12	684	202	102
08327 TUTTLINGEN	827	11 575	94	-	392	187	106
08335 KONSTANZ	1 800	21 288	242	9	852	170	75
08336 LOERRACH	1 401	17 854	166	9	617	229	135
08337 WALDSHUT	1 018	14 439	106	14	448	307	124
RB ZUSAMMEN	13 143	174 107	1 709	115	6 821	2 674	1 199
RB TUEBINGEN							
08415 REUTLINGEN	1 552	23 367	180	14	811	326	204
08416 TUEBINGEN	1 121	15 825	168	3	475	187	116
08417 ZOLLERNALBKREIS	1 194	17 055	139	2	691	286	178
08421 ULM,STADT	480	8 481	68	4	331	18	29
08425 ALB-DONAU-KREIS	1 160	17 260	136	13	598	329	169
08426 BIBERACH	1 303	17 315	157	9	659	351	156
08435 BODENSEEKREIS	1 700	17 139	201	9	643	467	110
08436 RAVENSBURG	1 935	23 811	272	12	988	435	159
08437 SIGMARINGEN	977	12 618	111	5	492	262	113
RB ZUSAMMEN	11 422	152 871	1 432	71	5 688	2 661	1 234
LAND INSGESAMT	60 914	853 399	6 609	456	32 897	10 527	4 933
BAYERN							
RB OBERBAYERN							
09161 INGOLSTADT,STADT	766	9 440	69	12	363	34	26
09162 MUENCHEN,STADT	5 212	82 993	709	31	3 265	119	82
09163 ROSENHEIM,STADT	338	4 759	50	1	214	19	9

Anmerkungen siehe Seite 72.

schienen		Sonstige Kfz	Kraftfahrzeuge insgesamt	Kraftfahrzeuganhänger		Regierungsbezirk Statistische Kennziffer Zulassungsbezirk
Sattelzugmaschinen	insgesamt			insgesamt	darunter Sattelanhänger *)	
8	9	10	11	12	13	
22	279	25	13 201	539	34	07331 ALZEY-WORMS
21	201	14	13 266	503	28	07332 BAD DUERKHEIM
13	185	8	8 702	376	15	07333 DONNERSBERGKREIS
71	225	37	13 009	499	61	07334 GERMERSHEIM
37	210	23	10 646	546	26	07335 KAISERSLAUTERN
9	194	22	8 148	400	9	07336 KUSEL
10	268	27	11 182	453	9	07337 SUEDLICHE WEINSTRASSE
47	192	23	14 131	510	46	07338 RHEIN-PFALZ-KREIS
21	296	36	20 332	668	18	07339 MAINZ-BINGEN
10	213	34	10 851	484	12	07340 SUEDWESTPFALZ
453	2 733	420	192 685	6 845	381	RB ZUSAMMEN
965	7 568	880	414 763	16 495	943	LAND INSGESAMT
BADEN-WUERTEMBERG						
82	165	50	41 690	872	42	08111 STUTTGART,STADT
23	321	38	33 871	1 011	18	08115 BOEBLINGEN
100	562	82	44 894	1 507	100	08116 ESSLINGEN
40	364	33	24 302	925	33	08117 GOEPPINGEN
81	496	85	46 390	1 499	62	08118 LUDWIGSBURG
57	549	47	37 472	1 425	41	08119 REMS-MURR-KREIS
48	76	38	10 518	297	35	08121 HEILBRONN,STADT
76	662	42	33 050	1 331	78	08125 HEILBRONN
50	460	30	11 888	481	27	08126 HOHENLOHEKREIS
51	620	41	19 580	872	32	08127 SCHWAEBISCH HALL
13	543	41	13 196	535	10	08128 MAIN-TAUBER-KREIS
24	243	27	12 657	534	23	08135 HEIDENHEIM
35	679	59	29 970	1 214	39	08136 OSTALBKREIS
680	5 740	613	359 478	12 503	540	RB ZUSAMMEN
17	53	8	4 610	190	52	08211 BADEN-BADEN,STADT
38	116	64	19 902	693	20	08212 KARLSRUHE,STADT
75	601	92	38 331	1 616	72	08215 KARLSRUHE
76	377	64	21 436	904	64	08216 RASTATT
2	28	17	8 093	177	8	08221 HEIDELBERG,STADT
66	90	42	23 538	615	72	08222 MANNHEIM,STADT
25	364	38	14 310	694	25	08225 NECKAR-ODENWALD-KREIS
89	466	94	47 598	1 530	113	08226 RHEIN-NECKAR-KREIS
12	38	22	9 428	241	12	08231 PFORZHEIM,STADT
45	380	50	16 528	651	27	08235 CALW
55	327	25	18 637	877	71	08236 ENZKREIS
20	312	37	11 597	478	28	08237 FREUDENSTADT
520	3 152	553	234 008	8 666	564	RB ZUSAMMEN
10	57	56	14 638	444	18	08311 FREIBURG I.BREISG.STADT
50	704	35	23 216	1 083	44	08315 BREISGAU-HOCHSCHWARZWALD
20	385	30	14 622	678	20	08316 EMMENDINGEN
81	945	79	38 095	1 749	109	08317 ORTENAUKREIS
31	337	28	13 756	711	34	08325 ROTTWEIL
79	383	31	20 386	774	77	08326 SCHWARZWALD-BAAR-KREIS
22	315	26	13 135	594	14	08327 TUTTLINGEN
30	275	45	24 269	1 040	20	08335 KONSTANZ
16	380	34	20 295	737	19	08336 LOERRACH
28	459	39	16 417	631	20	08337 WALDSHUT
367	4 240	403	198 829	8 441	375	RB ZUSAMMEN
75	605	52	26 401	1 160	60	08415 REUTLINGEN
62	365	22	17 811	689	24	08416 TUEBINGEN
41	505	38	19 485	894	34	08417 ZOLLERNALBKREIS
28	75	17	9 388	281	41	08421 ULM,STADT
44	542	31	19 604	881	30	08425 ALB-DONAU-KREIS
94	601	65	19 952	1 026	114	08426 BIBERACH
15	592	43	20 126	862	16	08435 BODENSEEKREIS
98	692	51	27 489	1 372	104	08436 RAVENSBURG
35	410	36	14 538	703	29	08437 SIGMARINGEN
492	4 387	355	174 794	7 868	452	RB ZUSAMMEN
2 059	17 519	1 924	967 109	37 478	1 931	LAND INSGESAMT
BAYERN						
19	79	12	10 672	353	11	09161 INGOLSTADT,STADT
112	313	183	91 997	2 057	73	09162 MUENCHEN,STADT
7	35	25	5 372	196	2	09163 ROSENHEIM,STADT



(Fortsetzung): Besitzumschreibungen von Kraftfahrzeugen und Kraftfahrzeuganhängern 2010 nach Zulassungsbezirken und Fahrzeugklassen

Regierungsbezirk Statistische Kennziffer Zulassungsbezirk	Kraft­räder	Personenkraftwagen		Kraft­omnibusse	Lastkraftwagen	Zugma-	
		insgesamt	darunter Wohnmobile			land-/forst- wirtschaftl. Zugmaschinen	sonstige Zugmaschinen
09171 ALTOETTING	816	9 692	78	8	364	153	41
09172 BERCHTESGADENER LAND	727	8 467	109	7	292	127	69
09173 BAD TOELZ-WOLFRATSHAUSEN	835	10 995	130	4	514	205	61
09174 DACHAU	972	11 743	111	5	482	173	54
09175 EBERSBERG	749	9 543	87	14	396	151	17
09176 EICHSTAETT	997	9 857	88	19	368	253	78
09177 ERDING	924	11 212	84	15	558	206	83
09178 FREISING	1 099	14 130	118	10	614	233	69
09179 FUERSTENFELDBRUCK	1 241	15 444	156	8	585	96	47
09180 GARMISCH-PARTENKIRCHEN	647	6 902	128	15	325	132	33
09181 LANDSBERG AM LECH	865	10 113	145	9	403	216	131
09182 MIESBACH	626	8 877	78	4	365	157	46
09183 MUEHLDORF A.INN	779	10 074	68	52	476	269	44
09184 MUENCHEN	1 783	23 928	238	12	1 258	161	61
09185 NEUBURG-SCHROBENHAUSEN	729	8 246	55	12	377	171	63
09186 PFAFFENHOFEN A.D.ILM	989	10 576	67	1	479	238	66
09187 ROSENHEIM	1 682	21 617	250	16	880	433	119
09188 STARNBERG	780	10 231	109	14	360	96	41
09189 TRAUNSTEIN	1 109	15 226	235	10	539	428	103
09190 WEILHEIM-SCHONGAU	1 059	11 779	181	13	462	317	81
RB ZUSAMMEN	25 724	335 844	3 343	292	13 939	4 387	1 424
RB NIEDERBAYERN							
09261 LANDSHUT,STADT	337	4 576	36	-	179	21	4
09262 PASSAU,STADT	275	3 673	24	-	149	15	7
09263 STRAUBING,STADT	221	4 038	17	1	265	22	13
09271 DEGGENDORF	970	10 607	67	32	465	288	81
09272 FREYUNG-GRAFENAU	695	7 958	45	13	337	383	109
09273 KELHEIM	884	10 426	63	15	412	272	92
09274 LANDSHUT	1 196	13 675	83	15	608	360	112
09275 PASSAU	1 473	17 143	91	17	728	489	162
09276 REGEN	729	7 018	35	8	261	302	96
09277 ROTTAL-INN	946	11 152	83	15	536	516	92
09278 STRAUBING-BOGEN	834	8 606	54	17	405	363	130
09279 DINGOLFING-LANDAU	846	8 758	59	32	393	305	74
RB ZUSAMMEN	9 406	107 630	657	165	4 738	3 336	972
RB OBERPFALZ							
09361 AMBERG,STADT	211	3 373	24	4	106	16	2
09362 REGENSBURG,STADT	634	9 710	71	2	458	20	8
09363 WEIDEN I.D.OPF.,STADT	248	3 433	22	15	154	12	5
09371 AMBERG-SULZBACH	773	9 107	62	24	381	274	89
09372 CHAM	1 255	11 733	36	18	613	461	222
09373 NEUMARKT I.D.OPF.	1 008	11 306	55	19	472	319	78
09374 NEUSTADT A.D.WALDNAAB	767	8 787	58	11	340	265	156
09375 REGENSBURG	1 580	15 703	114	5	629	347	151
09376 SCHWANDORF	1 269	13 504	52	3	527	369	165
09377 TIRSCHENREUTH	533	6 580	23	9	224	192	113
RB ZUSAMMEN	8 278	93 236	517	110	3 904	2 275	989
RB OBERFRANKEN							
09461 BAMBERG,STADT	361	4 719	63	-	253	16	13
09462 BAYREUTH,STADT	345	5 014	26	9	220	11	12
09463 COBURG,STADT	201	3 097	20	3	100	2	3
09464 HOF,STADT	247	3 507	22	-	154	12	7
09471 BAMBERG	1 144	12 221	112	9	485	348	107
09472 BAYREUTH	885	9 380	85	17	426	313	150
09473 COBURG	617	7 403	30	6	306	132	70
09474 FORCHHEIM	797	9 521	82	15	497	265	55
09475 HOF	608	8 588	45	11	287	203	176
09476 KRONACH	478	5 901	25	5	271	142	51
09477 KULMBACH	573	6 331	39	44	314	124	57
09478 LICHTENFELS	493	5 767	30	9	291	156	37
09479 WUNSIEDEL I.FICHELGEH.	492	6 725	41	10	252	97	59
RB ZUSAMMEN	7 241	88 174	620	138	3 856	1 821	797
RB MITTELFRANKEN							
09561 ANSBACH,STADT	197	3 217	11	1	114	24	17
09562 ERLANGEN,STADT	443	6 267	67	-	183	15	11
09563 FUERTH,STADT	595	8 412	61	1	439	13	5
09564 NUERNBERG,STADT	2 155	33 945	261	9	2 464	42	35
09565 SCHWABACH,STADT	216	4 016	42	4	130	12	10
09571 ANSBACH	1 240	16 068	122	43	644	707	388
09572 ERLANGEN-HOECHSTADT	864	10 110	109	10	296	103	97
09573 FUERTH	826	9 183	71	3	342	120	16
09574 NUERNBERGER LAND	1 107	12 898	119	5	511	231	111
09575 NEUSTADT/AISCH-WINDSHEIM	652	8 558	74	7	452	304	146
09576 ROTH	1 040	10 614	89	15	430	183	104
09577 WEISSENBURG-GUNZENHAUSEN	614	7 916	97	8	336	278	104
RB ZUSAMMEN	9 949	131 204	1 123	106	6 341	2 032	1 044

Anmerkungen siehe Seite 72.

schienen		Sonstige Kfz	Kraftfahrzeuge insgesamt	Kraftfahrzeuganhänger		Regierungsbezirk Statistische Kennziffer Zulassungsbezirk
Sattelzugmaschinen	insgesamt			insgesamt	darunter Sattelanhänger *)	
8	9	10	11	12	13	
14	208	22	11 110	453	18	09171 ALTOETTING
10	206	31	9 730	396	43	09172 BERCHTESGADENER LAND
11	277	21	12 646	460	12	09173 BAD TOELZ-WOLFRATSHAUSEN
23	250	28	13 480	521	28	09174 DACHAU
45	213	20	10 935	423	44	09175 EBERSBERG
40	371	25	11 637	559	25	09176 EICHSTAETT
30	319	39	13 067	549	32	09177 ERDING
46	348	31	16 232	612	34	09178 FREISING
4	147	41	17 466	608	8	09179 FUERSTENFELDBRUCK
5	170	15	8 074	310	9	09180 GARMISCH-PARTENKIRCHEN
11	358	15	11 763	512	21	09181 LANDSBERG AM LECH
11	214	20	10 106	403	10	09182 MIESBACH
22	335	39	11 755	574	36	09183 MUEHLDORF A.INN
39	261	92	27 334	828	40	09184 MUENCHEN
28	262	33	9 659	496	32	09185 NEUBURG-SCHROBENHAUSEN
54	358	38	12 441	613	65	09186 PFAFFENHOFEN A.D.ILM
88	640	46	24 881	1 113	76	09187 ROSENHEIM
16	153	28	11 566	522	9	09188 STARNBERG
107	638	39	17 561	789	37	09189 TRAUNSTEIN
25	423	23	13 759	570	15	09190 WEILHEIM-SCHONGAU
767	6 578	866	383 243	13 917	680	RB ZUSAMMEN
5	30	7	5 129	160	4	RB NIEDERBAYERN
7	29	13	4 139	142	7	09261 LANDSHUT,STADT
17	52	15	4 592	159	16	09262 PASSAU,STADT
39	408	37	12 519	557	36	09263 STRAUBING,STADT
8	500	38	9 541	410	14	09271 DEGGENDORF
15	379	29	12 145	458	9	09272 FREYUNG-GRAFENAU
71	543	38	16 075	836	75	09273 KELHEIM
89	740	30	20 131	914	65	09274 LANDSHUT
9	407	20	8 443	327	9	09275 PASSAU
37	645	40	13 334	694	46	09276 REGEN
18	511	22	10 395	524	35	09277 ROTTAL-INN
38	417	22	10 468	545	58	09278 STRAUBING-BOGEN
						09279 DINGOLFING-LANDAU
353	4 661	311	126 911	5 726	374	RB ZUSAMMEN
15	33	5	3 732	120	11	RB OBERPFALZ
16	44	22	10 870	281	34	09361 AMBERG,STADT
9	26	14	3 890	144	8	09362 REGENSBURG,STADT
17	380	16	10 681	450	21	09363 WEIDEN I.D.OPF.,STADT
39	722	40	14 381	672	32	09371 AMBERG-SULZBACH
44	441	24	13 270	541	35	09372 CHAM
30	451	15	10 371	474	24	09373 NEUMARKT I.D.OPF.
114	612	39	18 568	808	100	09374 NEUSTADT A.D.WALDNAAB
98	632	44	15 979	759	94	09375 REGENSBURG
14	319	29	7 694	341	13	09376 SCHWANDORF
						09377 TIRSCHENREUTH
396	3 660	248	109 436	4 590	372	RB ZUSAMMEN
15	44	24	5 401	201	11	RB OBERFRANKEN
1	24	8	5 620	148	8	09461 BAMBERG,STADT
10	15	10	3 426	121	12	09462 BAYREUTH,STADT
11	30	6	3 944	136	5	09463 COBURG,STADT
22	477	18	14 354	591	27	09464 HOF,STADT
18	481	41	11 230	448	14	09471 BAMBERG
79	281	14	8 627	443	99	09472 BAYREUTH
18	338	53	11 221	526	31	09473 COBURG
27	406	17	9 917	438	10	09474 FORCHHEIM
37	230	38	6 923	307	15	09475 HOF
18	199	22	7 483	317	23	09476 KRONACH
33	226	16	6 802	331	26	09477 KULMBACH
22	178	18	7 675	259	9	09478 LICHTENFELS
						09479 WUNSIEDEL I.FICHELTELGEB.
311	2 929	285	102 623	4 266	290	RB ZUSAMMEN
15	56	10	3 595	129	12	RB MITTELFRANKEN
16	42	10	6 945	179	24	09561 ANSBACH,STADT
27	45	20	9 512	254	22	09562 ERLANGEN,STADT
238	315	79	38 967	1 362	284	09563 FUERTH,STADT
5	27	7	4 400	122	5	09564 NUERNBERG,STADT
130	1 225	65	19 285	1 100	162	09565 SCHWABACH,STADT
10	210	13	11 503	421	5	09571 ANSBACH
9	145	8	10 507	318	8	09572 ERLANGEN-HOECHSTADT
41	383	33	14 937	602	51	09573 FUERTH
40	490	30	10 189	566	49	09574 NUERNBERGER LAND
64	351	29	12 479	520	44	09575 NEUSTADT/AISCH-WINDSHEIM
29	411	25	9 310	516	37	09576 ROTH
						09577 WEISSENBURG-GUNZENHAUSEN
624	3 700	329	151 629	6 089	703	RB ZUSAMMEN



(Fortsetzung): Besitzumschreibungen von Kraftfahrzeugen und Kraftfahrzeuganhängern 2010 nach Zulassungsbezirken und Fahrzeugklassen

Regierungsbezirk Statistische Kennziffer Zulassungsbezirk	Krafträder	Personenkraftwagen		Kraft- omnibusse	Lastkraftwagen	Zugma-	
		insgesamt	darunter Wohnmobile			land-/forst- wirtschaftl. Zugmaschinen	sonstige Zugmaschinen
	1	2	3	4	5	6	7
RB UNTERFRANKEN							
09661 ASCHAFFENBURG,STADT	313	5 462	31	-	282	10	8
09662 SCHWEINFURT,STADT	246	3 809	36	-	143	6	4
09663 WUERZBURG,STADT	548	7 760	61	1	335	14	16
09671 ASCHAFFENBURG	1 036	14 817	92	8	739	157	100
09672 BAD KISSINGEN	674	9 052	88	17	414	276	107
09673 RHOEN-GRABFELD	611	7 165	64	18	273	254	55
09674 HASSBERGE	674	8 059	58	15	343	233	114
09675 KITZINGEN	584	7 793	67	9	357	188	39
09676 MILTENBERG	832	11 422	83	9	489	134	92
09677 MAIN-SPESSART	901	11 407	99	16	519	274	122
09678 SCHWEINFURT	808	9 782	98	6	369	184	111
09679 WUERZBURG	1 143	12 802	105	3	502	194	105
RB ZUSAMMEN	8 370	109 330	882	102	4 765	1 924	873
RB SCHWABEN							
09761 AUGSBURG,STADT	1 045	19 108	151	7	838	24	10
09762 KAUFBEUREN,STADT	226	3 355	37	1	108	14	6
09763 KEMPTEN(ALLGAEU),STADT	348	5 009	63	1	224	38	11
09764 MEMMINGEN,STADT	211	3 584	20	1	124	21	11
09771 AICHACH-FRIEDBERG	1 011	10 983	88	7	548	206	95
09772 AUGSBURG	1 636	21 485	193	33	914	316	218
09773 DILLINGEN A.D.DONAUE	634	8 586	49	12	404	229	115
09774 GUENZBURG	820	12 282	77	11	601	213	156
09775 NEU-ULM	1 008	14 991	117	11	608	150	92
09776 LINDAU (BODENSEE)	641	7 024	85	4	237	125	47
09777 OSTALLGAEU	1 089	11 671	148	4	392	409	160
09778 UNTERALLGAEU	1 044	12 479	87	18	501	398	188
09779 DONAU-RIES	896	10 831	100	4	400	337	179
09780 OBERALLGAEU	1 282	13 407	169	7	556	372	119
RB ZUSAMMEN	11 891	154 795	1 384	121	6 455	2 852	1 407
LAND INSGESAMT	80 859	1 020 213	8 526	1 034	43 998	18 627	7 506
SAARLAND							
10041 SAARBRUECKEN,STADTVERB.	1 892	27 720	151	36	1 279	61	47
10042 MERZIG-WADERN	716	9 303	47	7	426	164	49
10043 NEUNKIRCHEN	849	12 428	81	7	561	61	31
10044 SAARLOUIS	1 279	17 708	129	9	717	122	56
10045 SAAR-PFALZ-KREIS	922	12 876	102	7	609	83	46
10046 SANKT WENDEL	680	8 666	63	7	381	110	73
LAND INSGESAMT	6 338	88 701	573	73	3 973	601	302
BERLIN							
11000 BERLIN	12 038	181 029	1 154	124	8 975	62	84
LAND INSGESAMT	12 038	181 029	1 154	124	8 975	62	84
BRANDENBURG							
12051 BRANDENBURG/HADEL,STADT	239	4 706	29	3	345	9	-
12052 COTTBUS,STADT	351	6 447	21	6	393	13	7
12053 FRANKFURT/ODER,STADT	208	3 838	16	-	284	17	3
12054 POTSDAM,STADT	552	9 307	71	24	449	9	5
12060 BARNIM	1 000	14 108	89	7	1 075	60	15
12061 DAHME-SPREEWALD	880	13 344	64	8	1 051	103	32
12062 ELBE-ELSTER	461	7 961	20	21	651	178	29
12063 HAVELLAND	884	12 393	67	3	1 114	76	24
12064 MAERKISCH-ODERLAND	1 071	15 869	83	8	1 215	115	19
12065 OBERHADEL	1 189	16 277	91	9	1 189	87	19
12066 OBERSPREEWALD-LAUSITZ	457	8 755	27	5	575	72	43
12067 ODER-SPREE	832	14 684	68	-	1 014	113	32
12068 OSTPRIGNITZ-RUPPIN	505	7 987	49	4	757	163	29
12069 POTSDAM-MITTELMARK	979	15 877	89	26	1 270	162	46
12070 PRIGNITZ	313	6 032	28	-	570	122	18
12071 SPREE-NEISSE	578	9 880	29	16	825	104	31
12072 TELTOW-FLAEMING	953	13 822	91	5	1 069	106	28
12073 UCKERMARK	598	9 761	32	9	731	174	18
LAND INSGESAMT	12 050	191 048	964	154	14 577	1 683	398
MECKLENBURG-VORPOMMERN							
13001 GREIFSWALD, STADT	186	3 303	7	3	148	6	1
13002 NEUBRANDENBURG, STADT	227	4 500	21	1	237	23	7
13003 ROSTOCK, STADT	492	11 022	89	1	581	15	3
13004 SCHWERIN, STADT	245	5 723	37	5	333	31	2
13005 STRALSUND, STADT	133	3 193	23	1	173	-	2

Anmerkungen siehe Seite 72.

schienen		Sonstige Kfz	Kraftfahrzeuge insgesamt	Kraftfahrzeuganhänger		Regierungsbezirk Statistische Kennziffer Zulassungsbezirk
Sattelzugmaschinen	insgesamt			insgesamt	darunter Sattelanhänger *)	
8	9	10	11	12	13	
						RB UNTERFRANKEN
10	28	18	6 103	206	8	09661 ASCHAFFENBURG,STADT
12	22	7	4 227	116	3	09662 SCHWEINFURT,STADT
8	38	27	8 709	232	8	09663 WUERZBURG,STADT
37	294	39	16 933	669	46	09671 ASCHAFFENBURG
22	405	34	10 596	495	30	09672 BAD KISSINGEN
20	329	32	8 428	429	16	09673 RHOEN-GRABFELD
17	364	33	9 488	438	21	09674 HASSBERGE
45	272	32	9 047	422	59	09675 KITZINGEN
11	237	24	13 013	543	8	09676 MILTENBERG
36	432	50	13 325	615	29	09677 MAIN-SPESSART
92	387	26	11 378	665	129	09678 SCHWEINFURT
27	326	31	14 807	564	22	09679 WUERZBURG
337	3 134	353	126 054	5 394	379	RB ZUSAMMEN
						RB SCHWABEN
20	54	29	21 081	550	26	09761 AUGSBURG,STADT
4	24	5	3 719	136	2	09762 KAUFBEUREN,STADT
11	60	14	5 656	244	15	09763 KEMPTEN(ALLGAEU),STADT
11	43	17	3 980	158	15	09764 MEMMINGEN,STADT
35	336	27	12 912	646	28	09771 AICHACH-FRIEDBERG
62	596	81	24 745	1 128	57	09772 AUGSBURG
40	384	23	10 043	550	31	09773 DILLINGEN A.D.DONAU
44	413	49	14 176	723	80	09774 GUENZBURG
46	288	25	16 931	732	48	09775 NEU-ULM
8	180	25	8 111	305	4	09776 LINDAU (BODENSEE)
33	602	38	13 796	714	16	09777 OSTALLGAEU
46	632	59	14 733	740	44	09778 UNTERALLGAEU
37	553	26	12 710	662	25	09779 DONAU-RIES
29	520	40	15 812	786	30	09780 OBERALLGAEU
426	4 685	458	178 405	8 074	421	RB ZUSAMMEN
3 214	29 347	2 850	1 178 301	48 056	3 219	LAND INSGESAMT
						SAARLAND
61	169	65	31 161	974	44	10041 SAARBRUECKEN,STADTVERB.
23	236	24	10 712	468	21	10042 MERZIG-WADERN
10	102	26	13 973	534	23	10043 NEUNKIRCHEN
43	221	57	19 991	764	54	10044 SAARLOUIS
22	151	30	14 595	607	15	10045 SAAR-PFALZ-KREIS
10	193	29	9 956	427	13	10046 SANKT WENDEL
169	1 072	231	100 388	3 774	170	LAND INSGESAMT
						BERLIN
180	326	769	203 261	4 997	159	11000 BERLIN
180	326	769	203 261	4 997	159	LAND INSGESAMT
						BRANDENBURG
20	29	13	5 335	286	13	12051 BRANDENBURG/HAVEL,STADT
19	39	18	7 254	290	14	12052 COTTBUS,STADT
10	30	12	4 372	122	8	12053 FRANKFURT/ODER,STADT
6	20	17	10 369	432	119	12054 POTSDAM,STADT
22	97	46	16 333	943	40	12060 BARNIM
60	195	55	15 533	930	61	12061 DAHME-SPREEWALD
30	237	28	9 359	607	25	12062 ELBE-ELSTER
53	153	37	14 584	908	44	12063 HAVELLAND
24	158	76	18 397	1 056	65	12064 MAERKISCH-ODERLAND
52	158	52	18 874	1 115	37	12065 OBERHAVEL
26	141	19	9 952	568	21	12066 OBERSPREEWALD-LAUSITZ
55	200	59	16 789	991	57	12067 ODER-SPREE
20	212	30	9 495	779	26	12068 OSTPRIGNITZ-RUPPIN
42	250	55	18 457	1 078	38	12069 POTSDAM-MITTELMARK
25	165	27	7 107	536	21	12070 PRIGNITZ
57	192	33	11 524	719	68	12071 SPREE-NEISSE
61	195	53	16 097	940	76	12072 TELTOW-FLAEMING
28	220	52	11 371	716	20	12073 UCKERMARK
610	2 691	682	221 202	13 016	753	LAND INSGESAMT
						MECKLENBURG-VORPOMMERN
1	8	3	3 651	118	4	13001 GREIFSWALD, STADT
3	33	8	5 006	186	2	13002 NEUBRANDENBURG, STADT
23	41	34	12 171	454	81	13003 ROSTOCK, STADT
11	44	18	6 368	255	4	13004 SCHWERIN, STADT
1	3	12	3 515	155	5	13005 STRALSUND, STADT



(Fortsetzung): Besitzumschreibungen von Kraftfahrzeugen und Kraftfahrzeuganhängern 2010 nach Zulassungsbezirken und Fahrzeugklassen

Regierungsbezirk Statistische Kennziffer Zulassungsbezirk	Krafträder	Personenkraftwagen		Kraft- omnibusse	Lastkraftwagen	Zugma-	
		insgesamt	darunter Wohnmobile			land-/forst- wirtschaftl. Zugmaschinen	sonstige Zugmaschinen
13006 WISMAR, STADT	138	2 798	18	-	137	2	2
13051 BAD DOBERAN	597	9 661	50	17	768	94	16
13052 DEMMIN	362	6 140	29	2	587	130	9
13053 GUESTROW	417	7 469	29	2	636	149	18
13054 LUDWIGSLUST	629	10 596	68	4	871	151	25
13055 MECKLENBURG-STRELITZ	425	6 341	37	6	544	86	8
13056 MUERITZ	370	5 140	27	3	494	75	11
13057 NORDVORPOMMERN	451	8 651	34	1	762	135	15
13058 NORDWESTMECKLENBURG	642	10 364	70	25	925	189	25
13059 OSTVORPOMMERN	601	8 387	32	5	715	96	13
13060 PARCHIM	476	7 778	59	4	696	126	20
13061 RUEGEN	296	4 816	17	-	472	63	7
13062 UECKER-RANDOW	319	5 784	23	7	390	86	12
LAND INSGESAMT	7 006	121 666	670	87	9 469	1 457	196
SACHSEN							
RB CHEMNITZ							
14511 CHEMNITZ, STADT	789	16 822	66	7	1 208	33	11
14521 ERZGEBIRGSKREIS	1 582	26 674	75	21	1 670	223	47
14522 MITTELSACHSEN	1 387	24 096	86	32	1 524	226	48
14523 VOGTLANDKREIS	946	18 252	52	15	1 298	196	54
14524 ZWICKAU	1 315	23 332	74	21	1 524	104	35
RB ZUSAMMEN	6 019	109 176	353	96	7 224	782	195
RB DRESDEN							
14612 DRESDEN, STADT	1 437	28 452	205	15	1 450	19	14
14625 BAUTZEN	1 284	23 377	84	12	1 641	230	59
14626 GOERLITZ	1 020	19 457	67	18	1 153	160	48
14627 MEISSEN	881	17 407	76	14	1 436	109	42
14628 SAECHS.SCHWEIZ-OSTERZGEB	1 047	18 216	66	10	1 262	149	33
RB ZUSAMMEN	5 669	106 909	498	69	6 942	667	196
RB LEIPZIG							
14713 LEIPZIG, STADT	1 360	30 405	129	4	1 686	20	15
14729 LEIPZIG	1 047	19 663	66	21	1 551	170	32
14730 NORDSACHSEN	881	15 587	49	12	1 338	167	38
RB ZUSAMMEN	3 288	65 655	244	37	4 575	357	85
LAND INSGESAMT	14 976	281 740	1 095	202	18 741	1 806	476
SACHSEN-ANHALT							
15001 DESSAU-ROSSLAU,STADT	300	5 776	29	1	387	6	5
15002 HALLE (SAALE),STADT	591	13 346	44	7	734	8	4
15003 MAGDEBURG, STADT	610	15 160	56	4	806	14	7
15081 ALTMARKKREIS SALZWEDEL	404	7 474	38	6	567	168	34
15082 ANHALT-BITTERFELD	656	13 184	41	31	949	91	18
15083 BOERDE	919	15 143	57	5	1 086	170	29
15084 BURGENLANDKREIS	698	14 227	38	3	1 083	139	35
15085 HARZ	910	18 132	75	13	1 306	130	21
15086 JERICHOWER LAND	410	7 945	19	4	697	97	16
15087 MANSFELD-SUEDHARZ	635	11 417	38	4	775	129	23
15088 SAALEKREIS	954	15 707	46	5	1 252	113	34
15089 SALZLANDKREIS	901	15 575	40	9	1 019	107	19
15090 STENDAL	509	9 688	43	12	766	167	17
15091 WITTENBERG	559	10 313	40	16	727	106	34
LAND INSGESAMT	9 056	173 087	604	120	12 154	1 445	296
THUERINGEN							
16051 ERFURT, STADT	699	12 918	58	6	806	26	19
16052 GERA, STADT	283	6 176	24	-	349	26	6
16053 JENA, STADT	310	5 499	30	4	283	16	6
16054 SUHL, STADT	137	2 624	16	-	146	5	4
16055 WEIMAR, STADT	184	3 834	17	3	218	10	3
16056 EISENACH, STADT	143	3 113	6	6	181	11	3
16061 EICHSFELD	495	8 456	21	4	646	173	45
16062 NORDHAUSEN	387	7 030	20	2	392	85	12
16063 WARTBURGKREIS	649	11 052	54	16	691	211	46
16064 UNSTRUT-HAINICH-KREIS	491	8 104	25	3	711	121	34
16065 KYFFHAEUERKREIS	378	6 594	17	2	436	108	28
16066 SCHMALKALDEN-MEININGEN	526	10 664	39	15	761	120	63
16067 GOTHA	498	10 938	48	11	774	89	30
16068 SOEMMERDA	334	5 899	17	17	563	81	21
16069 HILDBURGHAUSEN	280	5 724	25	26	506	142	33
16070 ILM-KREIS	459	8 576	37	2	636	73	31
16071 WEIMARER-LAND	373	6 504	26	5	599	95	26
16072 SONNEBERG	207	4 467	10	1	266	58	30


Anmerkungen siehe Seite 72.

schienen		Sonstige Kfz	Kraftfahrzeuge insgesamt	Kraftfahrzeuganhänger		Regierungsbezirk Statistische Kennziffer Zulassungsbezirk
Sattelzugmaschinen	insgesamt			insgesamt	darunter Sattelanhänger *)	
8	9	10	11	12	13	
5	9	5	3 087	109	2	13006 WISMAR, STADT
82	192	46	11 281	648	59	13051 BAD DOBERAN
41	180	22	7 293	592	66	13052 DEMMIN
28	195	44	8 763	568	43	13053 GUESTROW
40	216	19	12 335	895	39	13054 LUDWIGSLUST
19	113	17	7 446	538	23	13055 MECKLENBURG-STRELITZ
37	123	15	6 145	471	17	13056 MUERITZ
25	175	32	10 072	672	11	13057 NORDVORPOMMERN
49	263	40	12 259	787	35	13058 NORDWESTMECKLENBURG
54	163	20	9 891	639	41	13059 OSTVORPOMMERN
20	166	28	9 148	640	17	13060 PARCHIM
10	80	15	5 679	355	7	13061 RUEGEN
5	103	18	6 621	414	9	13062 UECKER-RANDOW
454	2 107	396	140 731	8 496	465	LAND INSGESAMT
SACHSEN						
31	75	37	18 938	528	35	RB CHEMNITZ
88	358	57	30 362	1 028	68	14511 CHEMNITZ, STADT
162	436	63	27 538	1 170	93	14521 ERZGEBIRGSKREIS
69	319	54	20 884	871	65	14522 MITTELSACHSEN
91	230	59	26 481	932	63	14523 VOGTLANDKREIS
441	1 418	270	124 203	4 529	324	14524 ZWICKAU
RB ZUSAMMEN						
65	98	71	31 523	871	38	RB DRESDEN
45	334	70	26 718	1 169	60	14612 DRESDEN, STADT
57	265	59	21 972	1 012	41	14625 BAUTZEN
82	233	81	20 052	1 006	80	14626 GOERLITZ
32	214	59	20 808	945	33	14627 MEISSEN
281	1 144	340	121 073	5 003	252	14628 SAECHS.SCHWEIZ-OSTERZGEB
RB ZUSAMMEN						
27	62	53	33 570	981	31	RB LEIPZIG
89	291	71	22 644	1 225	93	14713 LEIPZIG, STADT
163	368	66	18 252	1 078	99	14729 LEIPZIG
279	721	190	74 466	3 284	223	14730 NORDSACHSEN
1 001	3 283	800	319 742	12 816	799	RB ZUSAMMEN
LAND INSGESAMT						
SACHSEN-ANHALT						
38	49	8	6 521	251	9	15001 DESSAU-ROSSLAU,STADT
17	29	32	14 739	362	13	15002 HALLE (SAALE),STADT
29	50	61	16 691	459	18	15003 MAGDEBURG, STADT
14	216	93	8 760	649	19	15081 ALTMARKKREIS SALZWEDEL
74	183	84	15 087	829	84	15082 ANHALT-BITTERFELD
85	284	59	17 496	935	74	15083 BOERDE
29	203	115	16 329	668	40	15084 BURGENLANDKREIS
53	204	46	20 611	1 062	40	15085 HARZ
56	169	49	9 274	558	44	15086 JERICHOWER LAND
46	198	42	13 071	603	29	15087 MANSFELD-SUEDHARZ
123	270	61	18 249	879	125	15088 SAALEKREIS
63	189	78	17 771	825	44	15089 SALZLANDKREIS
44	228	25	11 228	666	21	15090 STENDAL
23	163	69	11 847	737	40	15091 WITTENBERG
694	2 435	822	197 674	9 483	600	LAND INSGESAMT
THUERINGEN						
54	99	38	14 566	506	48	16051 ERFURT, STADT
13	45	8	6 861	199	6	16052 GERA, STADT
4	26	13	6 135	174	6	16053 JENA, STADT
4	13	3	2 923	103	2	16054 SUHL, STADT
2	15	7	4 261	122	-	16055 WEIMAR, STADT
8	22	11	3 476	107	4	16056 EISENACH, STADT
87	305	30	9 936	592	110	16061 EICHSFELD
17	114	18	7 943	341	10	16062 NORDHAUSEN
32	289	18	12 715	675	32	16063 WARTBURGKREIS
17	172	33	9 514	460	11	16064 UNSTRUT-HAINICH-KREIS
17	153	4	7 567	337	12	16065 KYFFHAEUERKREIS
30	213	27	12 206	563	27	16066 SCHMALKALDEN-MEININGEN
34	153	37	12 411	559	31	16067 GOTHA
10	112	12	6 937	347	16	16068 SOEMMERDA
36	211	33	6 780	349	32	16069 HILDBURGHAUSEN
38	142	21	9 836	416	14	16070 ILM-KREIS
20	141	42	7 664	341	8	16071 WEIMARER-LAND
16	104	9	5 054	173	7	16072 SONNEBERG

Regierungsbezirk Statistische Kennziffer Zulassungsbezirk	Kraft- räder	Personenkraftwagen		Kraft- omnibusse	Lastkraftwagen	Zugma-	
		insgesamt	darunter Wohnmobile			land-/forst- wirtschaftl. Zugmaschinen	sonstige Zugmaschinen
16073 SAALFELD-RUDOLSTADT	527	8 446	36	8	615	130	59
16074 SAALE-HOLZLAND-KREIS	352	6 375	23	14	481	121	43
16075 SAALE-ORLA-KREIS	404	6 801	27	4	494	158	52
16076 GREIZ	490	8 053	24	6	657	129	31
16077 ALTENBURGER LAND	401	6 935	23	1	486	37	14
LAND INSGESAMT	9 007	164 782	623	156	11 697	2 025	639
SONSTIGE							
ZUSAMMEN	6	61	1	1	22	-	-
DEUTSCHLAND							
INSGESAMT	436 512	6 431 846	46 123	6 046	303 540	68 951	24 133

*1) Ohne zweckbestimmte Anhänger mit EG-Typgenehmigung gemäß Rahmenrichtlinie 2007/46/EG.

schienen		Sonstige Kfz	Kraftfahrzeuge insgesamt	Kraftfahrzeuganhänger		Regierungsbezirk Statistische Kennziffer Zulassungsbezirk	
Sattelzug- maschinen	insgesamt			insgesamt	darunter Sattelanhänger *)		
8	9	10	11	12	13		
24	213	18	9 827	481	12	16073 SAALFELD-RUDOLSTADT	
17	181	21	7 424	274	8	16074 SAALE-HOLZLAND-KREIS	
39	249	22	7 974	501	46	16075 SAALE-ORLA-KREIS	
47	207	58	9 471	477	34	16076 GREIZ	
32	83	22	7 928	379	39	16077 ALTENBURGER LAND	
598	3 262	505	189 409	8 476	515	LAND INSGESAMT	
		SONSTIGE					
-	-	32	122	48	1	ZUSAMMEN	
		DEUTSCHLAND					
20 349	113 433	18 167	7 309 544	304 594	20 020	INSGESAMT	



Besitzumschreibungen von Kraftfahrzeugen und Kraftfahrzeuganhängern 2010 nach Zulassungsbezirken und Haltergruppen



Besitzumschreibungen von Personen- und Lastkraftwagen, Zugmaschinen sowie Kraftfahrzeuganhängern 2010 nach Zulassungsbezirken und Haltergruppen

Regierungsbezirk Statistische Kennziffer Zulassungsbezirk	Personenkraftwagen										
	Land- und Forst- wirtschaft, Fischerei	verarbei- tendes Gewerbe/ Herstellung von Waren	Bau- gewerbe/ Bau	Handel; Instandh. u. Reparatur von Kfz	Verkehr und Lagerei	sonstige wirtschaftl. Dienst- leistungen	sonstige Dienst- leistungen	Arbeit- nehmer und Nicht- erwerbs- personen	sonstige	insgesamt	
	1	2	3	4	5	6	7	8	9	10	
SCHLESWIG-HOLSTEIN											
01001	FLensburg,STADT	-	38	18	147	65	32	205	6 660	45	7 210
01002	KIel,STADT	-	24	32	264	12	55	585	16 394	76	17 442
01003	LUEBECK,STADT	1	38	30	151	37	125	331	13 798	98	14 609
01004	NEUMUENSTER,STADT	3	44	84	183	22	1	115	6 920	50	7 422
01051	DITHMARSCHEN	8	47	44	141	27	34	69	12 988	115	13 473
01053	HERZOGTUM LAUENBURG	10	59	41	138	13	37	122	16 254	78	16 752
01054	NORDFRIESLAND	36	49	55	275	30	65	133	15 501	105	16 249
01055	OSTHOLSTEIN	-	88	20	140	10	67	207	17 712	35	18 279
01056	PINNEBERG	16	133	85	462	76	93	276	22 284	171	23 596
01057	PLOEN	33	15	44	102	9	22	188	11 217	46	11 676
01058	RENDSBURG-ECKERNFUERDE	16	54	81	280	26	26	342	24 742	95	25 662
01059	SCHLESWIG-FLensburg	6	64	58	242	34	42	330	20 219	46	21 041
01060	SEGEBERG	11	111	136	656	86	169	196	23 044	253	24 662
01061	STEINBURG	2	6	3	125	14	6	317	12 198	51	12 722
01062	STORMARN	4	82	62	308	33	47	525	18 040	133	19 234
	LAND INSGESAMT	146	852	793	3 614	494	821	3 941	237 971	1 397	250 029
HAMBURG											
02000	HAMBURG	4	501	252	1 575	329	4 485	392	98 019	861	106 418
	LAND INSGESAMT	4	501	252	1 575	329	4 485	392	98 019	861	106 418
NIEDERSACHSEN											
RB BRAUNSCHWEIG											
03101	BRAUNSCHWEIG,STADT	1	34	22	218	9	660	92	15 805	84	16 925
03102	SALZGITTER,STADT	1	9	7	68	11	15	148	8 323	24	8 606
03103	WOLFSBURG,STADT	-	38	14	314	5	29	54	7 880	85	8 419
03151	GIFHORN	10	35	55	191	18	41	150	14 322	104	14 926
03152	GOETTINGEN	5	87	51	215	58	35	63	17 961	147	18 622
03153	GOSLAR	6	15	35	151	26	188	81	11 602	45	12 149
03154	HELMSTEDT	3	26	18	87	7	47	63	7 620	24	7 895
03155	NORTHEIM	6	60	38	152	13	35	50	12 022	89	12 465
03156	OSTERODE AM HARZ	5	59	27	89	26	9	9	6 630	63	6 917
03157	PEINE	9	68	26	150	21	30	30	11 010	58	11 402
03158	WOLFENBUETTEL	-	15	31	97	11	36	136	9 793	24	10 143
	RB ZUSAMMEN	46	446	324	1 732	205	1 125	876	122 968	747	128 469
RB HANNOVER											
03241	HANNOVER	8	190	162	1 207	130	203	2 494	74 441	426	79 261
03251	DIEPHOLZ	40	93	71	370	51	61	332	19 655	69	20 742
03252	HAMELN-PYRMONT	1	18	6	88	5	195	57	13 121	10	13 501
03254	HILDESHEIM	1	65	75	232	9	24	111	21 176	89	21 782
03255	HOLZMINDEN	2	15	12	66	4	5	24	6 464	16	6 608
03256	NIENBURG(WESER)	3	20	37	107	25	198	104	11 443	73	12 010
03257	SCHAUMBURG	2	48	50	135	43	22	142	13 596	81	14 119
	RB ZUSAMMEN	57	449	413	2 205	267	708	3 264	159 896	764	168 023
RB LUENEBURG											
03351	CELLE	8	98	34	180	12	5	69	15 255	74	15 735
03352	CUXHAVEN	7	18	32	207	32	74	89	18 110	40	18 609
03353	HARBURG	17	65	49	428	32	33	545	20 459	87	21 715
03354	LUECHOW-DANNENBERG	3	16	11	65	8	1	6	4 555	27	4 692
03355	LUENEBURG	24	37	86	229	20	23	235	13 591	151	14 396
03356	OSTERHOLZ	-	27	26	140	8	27	71	10 174	15	10 488
03357	ROTENBURG(WUEMME)	9	49	81	340	48	636	54	16 054	48	17 319
03358	SOLTAU-FALLINGBOSTEL	10	48	28	131	12	11	64	12 696	55	13 055
03359	STADE	6	36	65	243	37	189	154	17 852	50	18 632
03360	UELZEN	34	28	22	114	17	7	34	7 581	47	7 884
03361	VERDEN	11	55	43	243	31	123	118	11 653	34	12 311
	RB ZUSAMMEN	129	477	477	2 320	257	1 129	1 439	147 980	628	154 836
RB WESER-EMS											
03401	DELMENHORST,STADT	-	77	10	68	10	9	27	6 080	28	6 309
03402	EMDEN,STADT	7	16	9	23	26	11	42	3 884	24	4 042
03403	OLDENBURG(OLDENB),STADT	-	20	54	240	15	343	73	11 607	95	12 447
03404	OSNABRUECK,STADT	1	70	50	280	22	169	182	10 977	81	11 832
03405	WILHELMSHAVEN,STADT	-	4	5	39	11	-	216	6 149	10	6 434
03451	AMMERLAND	25	56	78	274	32	147	25	11 035	44	11 716
03452	AURICH	13	56	85	275	39	33	142	18 236	149	19 028
03453	CLOPPENBURG	25	114	119	220	19	96	72	14 510	48	15 223
03454	EMSLAND	15	162	203	458	62	159	256	28 380	113	29 808
03455	FRIESLAND	7	40	22	207	33	3	26	9 299	124	9 761
03456	GRAFSCHAFT BENTHEIM	4	72	97	329	14	15	229	12 499	29	13 288
03457	LEER	3	20	51	207	40	96	114	16 185	48	16 764
03458	OLDENBURG(OLDENBURG)	5	20	13	97	14	496	10	11 760	11	12 426
03459	OSNABRUECK	14	162	91	441	68	212	184	32 750	126	34 048
03460	VECHTA	5	35	36	123	16	29	356	11 799	7	12 406

Lastkraftwagen										Regierungsbezirk Statistische Kennziffer Zulassungsbezirk	
Land- und Forst- wirtschaft, Fischerei	verarbeitendes Gewerbe/ Herstellung von Waren	Bau- gewerbe/ Bau	Handel; Instandh. u. Reparatur von Kfz	Verkehr und Lagerei	sonstige wirtschaftl. Dienst- leistungen	sonstige Dienst- leistungen	Arbeit- nehmer und Nicht- erwerbs- personen	sonstige	insgesamt		
11	12	13	14	15	16	17	18	19	20		
SCHLESWIG-HOLSTEIN											
-	7	13	27	5	9	38	179	10	288	01001	FLENSBURG,STADT
-	6	20	99	11	19	220	545	7	927	01002	KIEL,STADT
1	25	27	38	15	34	146	464	29	779	01003	LUEBECK,STADT
3	23	68	50	27	2	44	188	8	413	01004	NEUMUENSTER,STADT
3	19	61	34	22	14	38	509	29	729	01051	DITHMARSCHEN
3	30	60	44	25	28	34	632	13	869	01053	HERZOGTUM LAUENBURG
16	38	61	55	12	16	90	763	56	1 107	01054	NORDFRIESLAND
1	26	19	24	5	14	125	733	6	953	01055	OSTHOLSTEIN
31	60	97	111	27	7	70	657	30	1 090	01056	PINNEBERG
13	9	45	27	12	9	75	396	17	603	01057	PLOEN
9	14	75	58	22	5	156	910	29	1 278	01058	RENDSBURG-ECKERNFOERDE
9	45	62	35	20	13	139	727	14	1 064	01059	SCHLESWIG-FLENSBURG
7	36	145	145	83	43	75	713	41	1 288	01060	SEGEBERG
1	10	13	24	11	5	158	428	22	672	01061	STEINBURG
5	23	57	67	40	21	191	584	31	1 019	01062	STORMARN
102	371	823	838	337	239	1 599	8 428	342	13 079		LAND INSGESAMT
HAMBURG											
19	82	199	226	217	1 016	92	3 269	99	5 219	02000	HAMBURG
19	82	199	226	217	1 016	92	3 269	99	5 219		LAND INSGESAMT
NIEDERSACHSEN											
-	10	14	13	22	211	42	354	15	681		RB BRAUNSCHWEIG
-	3	9	4	6	1	63	176	7	269	03101	BRAUNSCHWEIG,STADT
7	10	20	13	-	7	15	137	7	216	03102	SALZGITTER,STADT
4	24	63	35	30	5	71	392	17	641	03103	WOLFSBURG,STADT
5	31	39	45	45	21	25	515	24	750	03151	GIFHORN
2	15	39	24	23	44	17	283	16	463	03152	GOETTINGEN
-	10	19	19	5	22	38	192	1	306	03153	GOSLAR
3	60	60	53	4	13	7	279	20	499	03154	HELMSTEDT
5	23	19	16	15	42	1	138	24	283	03155	NORTHEIM
10	24	34	21	28	4	27	276	25	449	03156	OSTERODE AM HARZ
-	5	23	16	3	9	65	212	8	341	03157	PEINE
36	215	339	259	181	379	371	2 954	164	4 898	03158	WOLFENBUETTEL
RB ZUSAMMEN											
RB HANNOVER											
3	74	92	178	103	74	720	1 792	73	3 109	03241	HANNOVER
32	46	67	106	69	27	99	583	25	1 054	03251	DIEPHOLZ
1	5	7	10	24	65	13	444	10	579	03252	HAMELN-PYRMONT
6	24	60	59	6	9	51	689	19	923	03254	HILDESHEIM
2	9	5	20	9	1	16	164	4	230	03255	HOLZMINDEN
8	24	42	28	23	76	47	362	17	627	03256	NIENBURG(WESER)
2	22	47	67	16	8	50	371	13	596	03257	SCHAUMBURG
54	204	320	468	250	260	996	4 405	161	7 118		RB ZUSAMMEN
RB LUENEBURG											
5	49	25	48	20	-	39	636	24	846	03351	CELLE
4	17	37	18	1	40	27	612	12	768	03352	CUXHAVEN
7	22	23	48	35	1	169	587	24	916	03353	HARBURG
1	2	15	11	6	1	3	192	11	242	03354	LUECHOW-DANNENBERG
14	16	71	31	12	2	53	370	25	594	03355	LUENEBURG
-	19	21	24	9	3	28	294	28	426	03356	OSTERHOLZ
5	25	68	110	20	305	41	423	29	1 026	03357	ROTENBURG(WUEEMME)
5	20	23	22	4	2	33	454	18	581	03358	SOLTAU-FALLINGBOSTEL
9	14	61	73	44	77	82	516	17	893	03359	STADE
13	6	17	19	8	-	13	294	8	378	03360	UELZEN
4	39	57	39	21	41	46	290	11	548	03361	VERDEN
67	229	418	443	180	472	534	4 668	207	7 218		RB ZUSAMMEN
RB WESER-EMS											
-	42	17	18	5	4	14	136	5	241	03401	DELMENHORST,STADT
2	5	11	5	9	4	11	115	4	166	03402	EMDEN,STADT
-	30	46	40	11	82	15	291	18	533	03403	OLDENBURG(OLDENB),STADT
-	20	7	44	125	33	30	228	7	494	03404	OSNABRUECK,STADT
1	1	3	7	3	1	74	165	3	258	03405	WILHELMSHAVEN,STADT
34	25	45	48	20	75	10	361	5	623	03451	AMMERLAND
18	44	95	67	31	17	76	570	56	974	03452	AURICH
11	68	127	71	123	59	53	720	27	1 259	03453	CLOPPENBURG
9	113	144	82	47	59	141	1 088	39	1 722	03454	EMS LAND
4	20	23	68	15	10	15	233	27	415	03455	FRIESLAND
3	65	58	53	9	8	62	371	11	640	03456	GRAFSCHAFT BENTHEIM
4	10	63	31	17	35	41	580	21	802	03457	LEER
4	8	18	33	8	253	7	311	17	659	03458	OLDENBURG(OLDENBURG)
11	86	74	71	54	65	93	915	36	1 405	03459	OSNABRUECK
6	30	27	31	16	12	160	413	9	704	03460	VECHTA



(Fortsetzung): Besitzumschreibungen von Personen- und Lastkraftwagen, Zugmaschinen sowie Kraftfahrzeuganhängern 2010 nach Zulassungsbezirken und Haltergruppen

Regierungsbezirk Statistische Kennziffer Zulassungsbezirk	Zugmaschinen										
	Land- und Forst- wirtschaft, Fischerei	verarbei- tendes Gewerbe/ Herstellung von Waren	Bau- gewerbe/ Bau	Handel; Instandh. u. Reparatur von Kfz	Verkehr und Lagerei	sonstige wirtschaftl. Dienst- leistungen	sonstige Dienst- leistungen	Arbeit- nehmer und Nicht- erwerbs- personen	sonstige	insgesamt	
	21	22	23	24	25	26	27	28	29	30	
SCHLESWIG-HOLSTEIN											
01001	FLensburg,STADT	-	-	1	10	174	3	2	5	5	200
01002	KIEL,STADT	-	-	-	12	2	1	12	19	3	49
01003	LUEBECK,STADT	-	1	2	-	25	2	28	31	2	91
01004	NEUMUENSTER,STADT	6	1	2	14	21	-	10	11	2	67
01051	DITHMARSCHEN	62	3	2	25	75	30	2	284	11	494
01053	HERZOGTUM LAUENBURG	5	3	2	50	18	3	4	228	3	316
01054	NORDFRIESLAND	37	3	5	33	18	1	8	369	17	491
01055	OSTHOLSTEIN	1	8	1	20	6	2	32	282	1	353
01056	PINNEBERG	49	4	3	14	39	-	8	137	6	260
01057	PLOEN	41	-	2	5	21	2	16	177	4	268
01058	RENDSBURG-ECKERNFUERDE	64	6	9	26	18	1	19	423	6	572
01059	SCHLESWIG-FLensburg	70	5	9	27	50	7	30	371	5	574
01060	SEGEBERG	56	3	6	40	73	11	16	291	3	499
01061	STEINBURG	14	-	-	4	8	4	25	219	4	278
01062	STORMARN	9	2	3	17	26	2	35	175	1	270
	LAND INSGESAMT	414	39	47	297	574	69	247	3 022	73	4 782
HAMBURG											
02000	HAMBURG	16	10	23	35	152	157	6	212	19	630
	LAND INSGESAMT	16	10	23	35	152	157	6	212	19	630
NIEDERSACHSEN											
RB BRAUNSCHWEIG											
03101	BRAUNSCHWEIG,STADT	2	1	-	3	24	16	8	26	1	81
03102	SALZGITTER,STADT	-	1	-	3	4	-	9	30	-	47
03103	WOLFSBURG,STADT	1	1	4	5	6	-	1	29	-	47
03151	GIFHORN	13	1	1	25	21	2	10	348	6	427
03152	GOETTINGEN	5	6	1	13	16	-	-	339	9	389
03153	GOSLAR	10	1	1	1	31	28	4	98	8	182
03154	HELMSTEDT	2	9	1	-	3	11	9	109	-	144
03155	NORTHEIM	9	2	-	15	8	49	-	295	6	384
03156	OSTERODE AM HARZ	2	1	3	3	22	175	-	122	2	330
03157	PEINE	29	1	1	21	47	-	5	122	5	231
03158	WOLFENBUETTEL	16	1	-	-	5	2	22	118	-	164
	RB ZUSAMMEN	89	25	12	89	187	283	68	1 636	37	2 426
RB HANNOVER											
03241	HANNOVER	26	26	8	28	53	18	94	484	7	744
03251	DIEPHOLZ	90	3	8	43	124	2	18	407	6	701
03252	HAMELN-PYRMONT	1	-	-	5	2	8	3	230	2	251
03254	HILDESHEIM	27	1	4	53	34	3	3	202	5	332
03255	HOLZMINDEN	1	3	-	5	18	-	3	114	3	147
03256	NIENBURG(WESER)	8	1	2	7	40	26	19	437	6	546
03257	SCHAUMBURG	4	6	2	2	18	1	8	173	2	216
	RB ZUSAMMEN	157	40	24	143	289	58	148	2 047	31	2 937
RB LUENEBOURG											
03351	CELLE	10	4	2	5	7	4	9	277	6	324
03352	CUXHAVEN	1	4	1	9	15	15	11	525	3	584
03353	HARBURG	50	3	2	15	67	1	75	233	4	450
03354	LUECHOW-DANNENBERG	10	-	-	5	6	-	1	190	1	213
03355	LUENEBOURG	76	-	4	8	29	1	18	135	7	278
03356	OSTERHOLZ	3	3	1	7	6	1	12	199	5	237
03357	ROTHENBURG(WUEMME)	98	3	6	84	61	115	3	338	5	713
03358	SOLTAU-FALLINGBOSTEL	12	3	1	14	8	-	-	270	7	315
03359	STADE	89	4	2	24	17	25	24	272	3	460
03360	UELZEN	107	2	-	11	11	-	-	203	-	334
03361	VERDEN	87	4	4	30	19	5	5	109	4	267
	RB ZUSAMMEN	543	30	23	212	246	167	158	2 751	45	4 175
RB WESER-EMS											
03401	DELMENHORST,STADT	-	2	1	2	1	-	-	20	-	26
03402	EMDEN,STADT	1	-	1	-	16	-	-	21	-	39
03403	OLDENBURG(OLDENB),STADT	-	2	1	3	-	7	-	29	-	42
03404	OSNABRUECK,STADT	-	1	-	16	15	8	4	22	1	67
03405	WILHELMSHAVEN,STADT	-	-	-	-	1	-	7	6	1	15
03451	AMMERLAND	105	7	3	40	48	9	1	174	3	390
03452	AURICH	16	2	6	25	38	10	6	381	4	488
03453	CLOPPENBURG	60	27	2	42	55	7	8	364	5	570
03454	EMSLAND	124	19	12	61	58	24	29	652	9	988
03455	FRIESLAND	10	3	3	5	21	-	6	125	2	175
03456	GRAFSCHAFT BENTHEIM	5	11	6	11	19	4	8	202	1	267
03457	LEER	21	1	3	7	13	8	9	305	5	372
03458	OLDENBURG(OLDENBURG)	12	1	3	13	12	123	6	221	12	403
03459	OSNABRUECK	25	20	2	45	49	19	19	607	11	797
03460	VECHTA	38	25	2	40	49	3	59	231	2	449

Kraftfahrzeuganhänger										Regierungsbezirk Statistische Kennziffer Zulassungsbezirk	
Land- und Forst- wirtschaft, Fischerei	verarbeitendes Gewerbe/ Herstellung von Waren	Bau- gewerbe/ Bau	Handel; Instandh. u. Reparatur von Kfz	Verkehr und Lagerei	sonstige wirtschaftl. Dienst- leistungen	sonstige Dienst- leistungen	Arbeit- nehmer und Nicht- erwerbs- personen	sonstige	insgesamt		
31	32	33	34	35	36	37	38	39	40		
SCHLESWIG-HOLSTEIN											
-	1	2	11	14	4	15	261	11	319	01001	FLENSBURG,STADT
-	-	1	60	9	108	58	452	7	695	01002	KIEL,STADT
-	4	11	11	104	16	70	460	10	686	01003	LUEBECK,STADT
3	7	45	24	10	2	19	237	8	355	01004	NEUMUENSTER,STADT
13	2	20	18	84	33	11	841	24	1 046	01051	DITHMARSCHEN
4	14	22	24	28	21	17	930	14	1 074	01053	HERZOGTUM LAUENBURG
20	11	23	32	29	6	25	1 176	36	1 358	01054	NORDFRIESLAND
1	17	8	15	17	5	60	1 054	5	1 182	01055	OSTHOLSTEIN
18	22	22	33	30	-	38	1 042	13	1 218	01056	PINNEBERG
14	4	17	13	18	12	35	713	8	834	01057	PLOEN
20	5	28	21	22	5	51	1 443	18	1 613	01058	RENSBURG-ECKERNFOERDE
13	20	16	27	23	25	52	1 533	5	1 714	01059	SCHLESWIG-FLENSBURG
21	13	46	110	114	18	43	1 082	12	1 459	01060	SEGEBERG
1	2	4	14	10	2	72	757	33	895	01061	STEINBURG
3	10	13	26	15	9	66	824	11	977	01062	STORMARN
131	132	278	439	527	266	632	12 805	215	15 425		LAND INSGESAMT
HAMBURG											
9	33	66	86	330	401	28	2 444	54	3 451	02000	HAMBURG
9	33	66	86	330	401	28	2 444	54	3 451		LAND INSGESAMT
NIEDERSACHSEN											
-	2	4	8	9	78	15	452	10	578		RB BRAUNSCHWEIG
1	7	5	2	5	1	25	246	3	295	03101	BRAUNSCHWEIG,STADT
6	1	5	5	18	1	4	215	3	258	03102	SALZGITTER,STADT
3	4	27	29	16	-	29	807	33	948	03103	WOLFSBURG,STADT
4	11	20	26	42	2	4	730	17	856	03151	GIFHORN
8	4	7	9	54	46	16	476	3	623	03152	GOETTINGEN
1	3	6	9	6	8	18	378	1	430	03153	GOSLAR
6	7	10	24	18	72	9	573	9	728	03154	HELMSTEDT
5	14	6	5	37	107	3	270	10	457	03155	NORTHEIM
15	11	9	10	53	3	6	544	15	666	03156	OSTERODE AM HARZ
4	1	2	7	10	1	37	434	4	500	03157	PEINE
53	65	101	134	268	319	166	5 125	108	6 339	03158	WOLFENBUETTEL
RB ZUSAMMEN											
RB HANNOVER											
9	51	57	105	81	51	395	2 850	64	3 663	03241	HANNOVER
30	16	24	50	133	13	48	1 212	13	1 539	03242	DIEPHOLZ
-	21	1	6	15	40	7	646	1	737	03251	HAMELN-PYRMONT
7	4	22	21	8	10	10	955	14	1 051	03252	HILDESHEIM
1	9	2	6	28	-	11	388	5	450	03253	HOLZMINDEN
2	1	22	7	73	38	34	748	14	939	03254	NIENBURG(WESER)
6	15	15	16	27	2	28	701	11	821	03255	SCHAUMBURG
55	117	143	211	365	154	533	7 500	122	9 200		RB ZUSAMMEN
RB LUENEBURG											
8	34	12	23	23	5	29	920	16	1 070	03351	CELLE
1	7	14	7	3	22	15	1 215	6	1 290	03352	CUXHAVEN
18	15	11	60	77	33	119	1 024	12	1 369	03353	HARBURG
2	-	3	7	5	-	2	422	1	442	03354	LUECHOW-DANNENBERG
25	12	33	25	23	-	30	730	22	900	03355	LUENEBURG
3	12	8	12	2	6	14	629	19	705	03356	OSTERHOLZ
32	14	28	49	43	146	15	1 044	25	1 396	03357	ROTENBURG(WUEMME)
3	7	14	8	1	-	10	746	10	799	03358	SOLTAU-FALLINGBOSTEL
18	11	17	24	28	33	38	1 091	19	1 279	03359	STADE
32	10	5	11	15	-	2	493	8	576	03360	UELZEN
15	19	31	22	26	29	21	658	6	827	03361	VERDEN
157	141	176	248	246	274	295	8 972	144	10 653		RB ZUSAMMEN
RB WESER-EMS											
-	12	4	16	5	-	3	239	5	284	03401	DELMENHORST,STADT
4	1	2	-	21	2	1	166	4	201	03402	EMDEN,STADT
1	8	12	10	5	24	13	505	12	590	03403	OLDENBURG(OLDENB),STADT
-	8	5	28	85	28	23	353	5	535	03404	OSNABRUECK,STADT
-	2	-	2	3	-	33	220	2	262	03405	WILHELMSHAVEN,STADT
72	25	27	88	82	38	6	669	6	1 013	03451	AMMERLAND
18	28	29	28	58	7	40	1 138	17	1 363	03452	AURICH
31	41	47	49	42	41	35	949	16	1 251	03453	CLOPPENBURG
41	84	75	72	88	43	82	1 961	24	2 470	03454	EMS-LAND
9	11	6	41	48	1	9	520	19	664	03455	FRIESLAND
2	57	26	19	28	15	39	717	12	915	03456	GRAFSCHAFT BENTHEIM
5	4	24	17	17	16	15	1 011	13	1 122	03457	LEER
8	8	5	10	20	186	4	704	27	972	03458	OLDENBURG(OLDENBURG)
20	49	31	57	57	42	37	1 705	41	2 039	03459	OSNABRUECK
17	63	5	55	56	6	155	656	4	1 017	03460	VECHTA

Regierungsbezirk Statistische Kennziffer Zulassungsbezirk		Personenkraftwagen									insgesamt
		Land- und Forst- wirtschaft, Fischerei	verarbei- tendes Gewerbe/ Herstellung von Waren	Bau- gewerbe/ Bau	Handel; Instandh. u. Reparatur von Kfz	Verkehr und Lagerei	sonstige wirtschaftl. Dienst- leistungen	sonstige Dienst- leistungen	Arbeit- nehmer und Nicht- erwerbs- personen	sonstige	
		1	2	3	4	5	6	7	8	9	
03461	WESERMARSCH	2	15	13	79	18	153	28	8 194	11	8 513
03462	WITTMUND	12	13	20	61	8	-	9	5 603	43	5 769
	RB ZUSAMMEN	138	952	956	3 421	447	1 971	1 991	218 947	991	229 814
	LAND INSGESAMT	370	2 324	2 170	9 678	1 176	4 933	7 570	649 791	3 130	681 142
BREMEN											
04011	BREMEN,STADT	3	186	89	401	175	80	1 184	32 249	185	34 552
04012	BREMERHAVEN,STADT	-	34	18	117	44	12	251	7 413	41	7 930
	LAND INSGESAMT	3	220	107	518	219	92	1 435	39 662	226	42 482
NORDRHEIN-WESTFALEN											
	RB DUESSELDORF										
05111	DUESSELDORF,STADT	2	181	54	409	135	47	2 614	34 179	312	37 933
05112	DUISBURG,STADT	3	82	92	274	105	51	674	35 924	182	37 387
05113	ESSEN,STADT	15	155	143	601	85	144	1 406	38 344	258	41 151
05114	KREFELD,STADT	-	90	19	238	31	22	296	15 655	131	16 482
05116	MOENCHENGLADBACH,STADT	5	86	75	273	15	43	211	19 339	118	20 165
05117	MUELHEIM A.D.RUHR,STADT	1	22	14	171	5	13	605	11 559	42	12 432
05119	OBERHAUSEN,STADT	-	29	12	112	3	3	628	15 648	26	16 461
05120	REMSCHIED,STADT	1	60	12	110	11	15	253	8 893	49	9 404
05122	SOLINGEN,STADT	1	64	9	52	11	27	262	12 166	24	12 616
05124	WUPPERTAL,STADT	7	135	70	365	59	57	379	25 009	213	26 294
05154	KLEVE	14	175	61	446	24	55	52	26 928	127	27 882
05158	METTMANN	2	309	25	262	38	47	2 156	33 993	71	36 903
05162	NEUSS	6	142	84	408	71	112	792	31 932	237	33 784
05166	VIERSEN	4	233	44	307	67	32	564	24 531	135	25 917
05170	WESEL	2	148	140	444	82	150	342	39 270	203	40 781
	RB ZUSAMMEN	63	1 911	854	4 472	742	818	11 234	373 370	2 128	395 592
	RB KOELN										
05314	BONN,STADT	-	7	3	115	16	17	797	18 659	54	19 668
05315	KOELN,STADT	-	79	57	294	187	217	5 020	60 140	313	66 307
05316	LEVERKUSEN,STADT	1	64	46	107	11	42	166	11 020	82	11 539
05334	AACHEN, STAEDTEREGION	13	155	103	500	122	81	995	39 681	227	41 877
05358	DUEREN	6	123	40	147	40	33	275	21 964	70	22 698
05362	RHEIN-ERFT-KREIS	2	264	46	319	62	131	843	35 539	172	37 378
05366	EUSKIRCHEN	2	52	74	172	32	19	115	18 455	100	19 021
05370	HEINSBERG	4	70	97	306	27	31	296	22 057	138	23 026
05374	OBERBERGISCHE KREIS	-	70	28	216	27	23	587	25 692	77	26 720
05378	RHEIN.-BERGISCHE KREIS	13	65	49	247	42	65	453	22 045	123	23 102
05382	RHEIN-SIEG-KREIS	5	147	85	346	35	75	592	47 266	205	48 756
	RB ZUSAMMEN	46	1 096	628	2 769	601	734	10 139	322 518	1 561	340 092
	RB MUENSTER										
05512	BOTTROP,STADT	2	24	22	78	14	22	69	9 014	60	9 305
05513	GELSENKIRCHEN,STADT	6	68	92	233	47	50	411	18 474	131	19 512
05515	MUENSTER,STADT	50	223	53	323	59	160	554	17 100	208	18 730
05554	BORKEN	11	289	322	757	93	71	258	30 730	180	32 711
05558	COESFELD	2	31	36	277	45	37	543	17 932	47	18 950
05562	RECKLINGHAUSEN	11	198	250	509	101	124	144	48 821	386	50 544
05566	STEINFURT	32	377	161	823	154	85	221	37 830	302	39 985
05570	WARENDORF	34	83	39	338	27	45	515	22 211	64	23 356
	RB ZUSAMMEN	148	1 293	975	3 338	540	594	2 715	202 112	1 378	213 093
	RB DETMOLD										
05711	BIELEFELD,STADT	8	63	35	325	25	47	478	22 906	61	23 948
05754	GUETTERSLOH	5	172	70	566	51	48	426	28 948	94	30 380
05758	HERFORD	2	203	19	253	25	8	347	21 587	101	22 545
05762	HOEXTER	5	55	48	161	22	3	47	12 219	38	12 598
05766	LIPPE	14	199	91	570	74	97	250	30 260	170	31 725
05770	MINDEN-LUEBBECKE	2	173	21	271	33	36	461	27 140	80	28 217
05774	PADERBORN	4	53	31	279	60	47	673	24 398	181	25 726
	RB ZUSAMMEN	40	918	315	2 425	290	286	2 682	167 458	725	175 139
	RB ARNSBERG										
05911	BOCHUM,STADT	3	121	100	386	91	89	189	25 097	332	26 408
05913	DORTMUND,STADT	4	105	52	315	48	286	739	41 913	143	43 605
05914	HAGEN,STADT	1	73	32	272	20	78	184	13 931	43	14 634
05915	HAMM,STADT	1	42	20	151	16	26	312	14 338	41	14 947
05916	HERNE,STADT	-	17	13	72	3	8	196	10 828	28	11 165
05954	ENNEPE-RUHR-KREIS	4	168	52	458	51	79	401	25 206	147	26 566
05958	HOCHSAUERLANDKREIS	14	199	85	309	57	29	66	23 930	170	24 859
05962	MAERKISCHER KREIS	3	282	52	294	41	50	340	37 657	112	38 831
05966	OLPE	8	108	21	136	31	16	76	13 099	50	13 545
05970	SIEGEN-WITTGENSTEIN	7	66	54	251	27	14	997	25 407	63	26 886

Lastkraftwagen										Regierungsbezirk Statistische Kennziffer Zulassungsbezirk
Land- und Forst- wirtschaft, Fischerei	verarbeitendes Gewerbe/ Herstellung von Waren	Bau- gewerbe/ Bau	Handel; Instandh. u. Reparatur von Kfz	Verkehr und Lagerei	sonstige wirtschaftl. Dienst- leistungen	sonstige Dienst- leistungen	Arbeit- nehmer und Nicht- erwerbs- personen	sonstige	insgesamt	
11	12	13	14	15	16	17	18	19	20	
1	10	17	8	23	54	14	255	4	386	03461 WESERMARSCH
7	4	25	9	4	-	2	183	6	240	03462 WITTMUND
115	581	800	686	520	771	818	6 935	295	11 521	RB ZUSAMMEN
272	1 229	1 877	1 856	1 131	1 882	2 719	18 962	827	30 755	LAND INSGESAMT
BREMEN										
3	64	64	68	107	23	343	734	27	1 433	04011 BREMEN,STADT
1	12	16	26	9	3	59	244	14	384	04012 BREMERHAVEN,STADT
4	76	80	94	116	26	402	978	41	1 817	LAND INSGESAMT
NORDRHEIN-WESTFALEN										
-	24	38	26	26	14	572	983	44	1 727	RB DUESSELDORF
3	28	38	167	83	11	304	829	47	1 510	05111 DUESSELDORF,STADT
10	79	88	154	100	20	489	987	52	1 979	05112 DUISBURG,STADT
-	21	21	27	22	8	71	457	79	706	05113 ESSEN,STADT
4	43	44	100	40	18	61	680	24	1 014	05114 KREFELD,STADT
-	7	12	15	12	5	193	236	1	481	05116 MOENCHENGLADBACH,STADT
-	8	4	14	8	1	256	437	2	730	05117 MUELHEIM A.D.RUHR,STADT
2	11	14	23	10	4	98	163	12	337	05119 OBERHAUSEN,STADT
-	11	7	10	20	4	54	408	1	515	05120 REMSCHEID,STADT
7	38	62	76	79	12	121	535	40	970	05122 SOLINGEN,STADT
7	80	48	111	28	12	16	811	34	1 147	05124 WUPPERTAL,STADT
1	70	16	71	26	18	640	790	17	1 649	05154 KLEVE
4	47	56	88	45	52	238	792	52	1 374	05158 METTMANN
3	92	36	67	29	8	353	802	31	1 421	05162 NEUSS
7	50	128	75	51	84	121	996	57	1 569	05166 VIERSEN
48	609	612	1 024	579	271	3 587	9 906	493	17 129	05170 WESEL
-	2	4	10	576	4	221	546	20	1 383	RB ZUSAMMEN
3	32	29	60	54	74	1 142	1 646	46	3 086	RB KOELN
-	33	34	32	30	4	64	231	21	449	05314 BONN,STADT
14	57	102	101	64	51	345	1 052	26	1 812	05315 KOELN,STADT
5	44	42	33	27	12	105	755	14	1 037	05316 LEVERKUSEN,STADT
5	106	54	70	70	65	484	942	37	1 833	05334 AACHEN, STAEDTEREGION
1	23	42	35	14	9	34	642	15	815	05358 DUEREN
-	33	97	67	20	6	128	630	25	1 006	05362 RHEIN-ERFT-KREIS
2	35	26	38	16	15	256	694	13	1 095	05366 EUSKIRCHEN
7	43	48	34	17	6	167	564	23	909	05370 HEINSBERG
4	58	61	58	28	32	196	1 534	65	2 036	05374 OBERBERGISCHER KREIS
41	466	539	538	916	278	3 142	9 236	305	15 461	05378 RHEIN.-BERGISCHER KREIS
-	10	18	31	8	4	34	226	16	347	05382 RHEIN-SIEG-KREIS
5	32	47	86	23	22	178	447	42	882	RB ZUSAMMEN
-	19	43	70	35	48	152	386	38	791	RB MUENSTER
9	119	200	222	55	28	98	759	52	1 542	05512 BOTTROP,STADT
6	24	29	38	36	7	200	368	12	720	05513 GELSENKIRCHEN,STADT
7	77	159	100	64	38	39	1 083	83	1 650	05515 MUENSTER,STADT
9	136	174	186	154	34	69	771	82	1 615	05554 BORKEN
4	56	32	47	24	14	197	476	21	871	05558 COESFELD
40	473	702	780	399	195	967	4 516	346	8 418	05562 RECKLINGHAUSEN
1	21	28	38	42	23	152	689	9	1 003	05566 STEINFURT
8	62	66	142	54	28	147	897	16	1 420	05570 WARENDORF
1	77	10	56	31	4	152	655	27	1 013	RB DETMOLD
5	25	31	35	14	7	16	290	13	436	05711 BIELEFELD,STADT
15	62	104	95	79	54	99	832	49	1 389	05754 GUETERSLOH
1	68	31	61	46	6	157	832	31	1 233	05758 HERFORD
-	15	28	36	9	6	209	687	51	1 041	05762 HOEXTER
31	330	298	463	275	128	932	4 882	196	7 535	05766 LIPPE
-	35	87	114	65	20	69	635	41	1 066	05770 MINDEN-LUEBBECKE
1	42	29	57	48	75	223	1 155	41	1 671	05774 PADERBORN
-	16	24	30	38	23	71	349	14	565	RB ARNSBERG
1	19	20	33	30	13	121	326	6	569	05911 BOCHUM,STADT
-	7	3	10	1	2	74	374	8	479	05913 DORTMUND,STADT
8	71	55	72	48	11	106	611	18	1 000	05914 HAGEN,STADT
15	58	86	98	45	14	29	622	42	1 009	05915 HAMM,STADT
2	58	42	36	46	15	114	1 096	23	1 432	05916 HERNE,STADT
11	29	16	17	22	5	16	339	12	467	05954 ENNEPE-RUHR-KREIS
3	22	57	72	31	9	344	419	18	975	05958 HOCHSAUERLANDKREIS
										05962 MAERKISCHER KREIS
										05966 OLPE
										05970 SIEGEN-WITTGENSTEIN



(Fortsetzung): Besitzumschreibungen von Personen- und Lastkraftwagen, Zugmaschinen sowie Kraftfahrzeuganhängern 2010 nach Zulassungsbezirken und Haltergruppen

Regierungsbezirk Statistische Kennziffer Zulassungsbezirk	Zugmaschinen									
	Land- und Forst- wirtschaft, Fischerei	verarbe- itendes Gewerbe/ Herstellung von Waren	Bau- gewerbe/ Bau	Handel; Instandh. u. Reparatur von Kfz	Verkehr und Lagerei	sonstige wirtschaftl. Dienst- leistungen	sonstige Dienst- leistungen	Arbeit- nehmer und Nicht- erwerbs- personen	sonstige	insgesamt
	21	22	23	24	25	26	27	28	29	30
03461 WESERMARSCH	6	1	3	1	34	10	5	211	-	271
03462 WITTMUND	72	-	7	2	4	-	-	123	2	210
RB ZUSAMMEN	495	122	55	313	433	232	167	3 694	58	5 569
LAND INSGESAMT	1 284	217	114	757	1 155	740	541	10 128	171	15 107
BREMEN										
04011 BREMEN,STADT	1	5	3	7	71	1	43	59	2	192
04012 BREMERHAVEN,STADT	-	-	2	10	2	-	6	17	1	38
LAND INSGESAMT	1	5	5	17	73	1	49	76	3	230
NORDRHEIN-WESTFALEN										
RB DUESSELDORF	-	1	4	-	3	1	35	35	2	81
05111 DUESSELDORF,STADT	-	1	4	-	3	1	35	35	2	81
05112 DUISBURG,STADT	1	1	-	78	77	41	40	49	2	289
05113 ESSEN,STADT	4	4	22	36	21	-	24	40	2	153
05114 KREFELD,STADT	-	1	-	3	9	-	9	41	1	64
05116 MOENCHENGLADBACH,STADT	1	-	1	2	16	-	11	57	1	89
05117 MUELHEIM A.D.RUHR,STADT	1	1	-	1	1	-	10	15	-	29
05119 OBERHAUSEN,STADT	-	1	-	20	4	-	35	19	1	80
05120 REMSCHEID,STADT	1	1	-	-	18	-	11	24	-	55
05122 SOLINGEN,STADT	-	-	-	-	4	-	6	37	-	47
05124 WUPPERTAL,STADT	1	9	-	10	31	4	23	37	2	117
05154 KLEVE	14	14	2	19	25	2	3	307	1	387
05158 METTMANN	3	3	-	15	31	4	81	106	2	245
05162 NEUSS	6	8	1	27	50	1	41	175	2	311
05166 VIERSEN	21	3	1	33	15	1	35	206	-	315
05170 WESEL	7	3	19	11	80	18	50	277	3	468
RB ZUSAMMEN	60	50	50	255	385	72	414	1 425	19	2 730
RB KOELN	-	-	-	-	4	3	24	38	-	70
05314 BONN,STADT	1	-	-	-	4	3	24	38	-	70
05315 KOELN,STADT	-	4	-	6	45	3	138	65	2	263
05316 LEVERKUSEN,STADT	2	-	1	5	9	1	1	24	2	45
05334 AACHEN, STAEDTEREGION	17	4	4	13	45	22	109	192	7	413
05358 DUEREN	5	10	6	5	20	-	18	271	5	340
05362 RHEIN-ERFT-KREIS	9	30	1	9	22	3	62	163	3	302
05366 EUSKIRCHEN	1	2	4	7	27	-	9	368	3	421
05370 HEINSBERG	3	5	9	14	13	-	10	237	5	296
05374 OBERBERGISCHE KREIS	1	6	3	1	19	4	48	387	5	474
05378 RHEIN.-BERGISCHE KREIS	6	-	-	9	9	3	18	191	-	236
05382 RHEIN-SIEG-KREIS	1	1	2	11	27	2	39	496	5	584
RB ZUSAMMEN	46	62	30	80	240	41	476	2 432	37	3 444
RB MUENSTER	-	2	1	2	-	-	3	39	-	47
05512 BOTTROP,STADT	-	2	1	2	-	-	3	39	-	47
05513 GELSENKIRCHEN,STADT	-	1	1	2	55	1	17	15	1	93
05515 MUENSTER,STADT	7	1	1	31	7	5	6	61	6	125
05554 BORKEN	10	15	12	45	114	3	12	456	6	673
05558 COESFELD	23	5	12	5	71	2	41	244	1	404
05562 RECKLINGHAUSEN	8	4	14	10	69	3	4	193	8	313
05566 STEINFURT	23	18	8	28	135	5	8	523	10	758
05570 WARENDORF	20	6	9	24	71	4	40	293	2	469
RB ZUSAMMEN	91	52	58	147	522	23	131	1 824	34	2 882
RB DETMOLD	-	2	1	4	7	4	16	54	3	91
05711 BIELEFELD,STADT	-	2	1	4	7	4	16	54	3	91
05754 GUETERSLOH	11	16	4	39	88	6	22	350	1	537
05758 HERFORD	-	8	-	15	25	1	21	176	1	247
05762 HOEXTER	6	4	1	24	50	-	2	302	4	393
05766 LIPPE	13	4	8	25	52	9	14	298	7	430
05770 MINDEN-LUEBBECKE	1	12	-	24	42	2	48	378	5	512
05774 PADERBORN	4	6	7	6	58	2	48	319	4	454
RB ZUSAMMEN	35	52	21	137	322	24	171	1 877	25	2 664
RB ARNSBERG	-	-	-	2	29	-	1	49	4	85
05911 BOCHUM,STADT	-	-	-	2	29	-	1	49	4	85
05913 DORTMUND,STADT	3	7	-	1	17	35	47	134	5	249
05914 HAGEN,STADT	-	-	1	2	23	5	11	35	2	79
05915 HAMM,STADT	5	1	-	8	19	4	12	49	1	99
05916 HERNE,STADT	-	-	1	1	3	-	11	15	4	35
05954 ENNEPE-RUHR-KREIS	3	7	6	7	24	1	9	159	1	217
05958 HOCHSAUERLANDKREIS	55	8	10	14	49	7	4	487	6	640
05962 MAERKISCHER KREIS	1	6	2	16	59	1	25	353	2	465
05966 OLPE	4	4	1	9	25	2	8	287	1	341
05970 SIEGEN-WITGENSTEIN	2	4	3	50	21	1	44	516	4	645

Kraftfahrzeuganhänger										Regierungsbezirk Statistische Kennziffer Zulassungsbezirk
Land- und Forst- wirtschaft, Fischerei	verarbeitendes Gewerbe/ Herstellung von Waren	Bau- gewerbe/ Bau	Handel; Instandh. u. Reparatur von Kfz	Verkehr und Lagerei	sonstige wirtschaftl. Dienst- leistungen	sonstige Dienst- leistungen	Arbeit- nehmer und Nicht- erwerbs- personen	sonstige	insgesamt	
31	32	33	34	35	36	37	38	39	40	
1	5	4	7	45	31	5	559	2	659	03461 WESERMARSCH
8	4	18	11	4	-	1	333	3	382	03462 WITTMUND
237	410	320	510	664	480	501	12 405	212	15 739	RB ZUSAMMEN
502	733	740	1 103	1 543	1 227	1 495	34 002	586	41 931	LAND INSGESAMT
BREMEN										
4	19	27	21	128	3	154	1 084	10	1 450	04011 BREMEN,STADT
-	1	4	7	6	1	36	237	5	297	04012 BREMERHAVEN,STADT
4	20	31	28	134	4	190	1 321	15	1 747	LAND INSGESAMT
NORDRHEIN-WESTFALEN										
-	10	11	8	7	2	135	631	121	925	RB DUESSELDORF
1	16	17	21	283	15	87	890	15	1 345	05111 DUESSELDORF,STADT
10	12	33	69	58	4	278	824	20	1 308	05112 DUISBURG,STADT
-	5	7	8	20	1	29	441	49	560	05113 ESSEN,STADT
2	5	17	33	7	6	31	579	6	686	05114 KREFELD,STADT
1	1	8	6	5	-	67	283	1	372	05116 MOENCHENGLADBACH,STADT
-	3	-	4	-	-	87	440	1	535	05117 MUELHEIM A.D.RUHR,STADT
-	3	7	12	12	-	23	242	6	305	05119 OBERHAUSEN,STADT
1	6	4	2	3	1	15	373	3	408	05120 REMSCHEID,STADT
4	10	12	32	53	4	39	553	9	716	05122 SOLINGEN,STADT
9	26	21	53	26	10	8	1 443	17	1 613	05124 WUPPERTAL,STADT
5	12	4	17	33	14	203	975	7	1 270	05154 KLEVE
1	11	14	88	51	4	117	923	14	1 223	05158 METTMANN
2	29	14	35	37	4	177	1 049	16	1 363	05162 NEUSS
-	23	79	41	147	34	79	1 642	28	2 073	05166 VIERSEN
36	172	248	429	742	99	1 375	11 288	313	14 702	05170 WESEL
RB ZUSAMMEN										
-	-	-	2	22	1	51	400	15	491	RB KOELN
-	22	15	100	38	150	702	1 214	11	2 252	05314 BONN,STADT
1	8	12	16	7	1	22	279	12	358	05315 KOELN,STADT
6	27	24	43	47	13	126	1 364	13	1 663	05316 LEVERKUSEN,STADT
2	24	20	10	26	3	57	1 095	7	1 244	05334 AACHEN, STAEDTEREGION
3	51	23	29	35	23	168	1 066	5	1 403	05358 DUEREN
-	4	10	30	26	13	31	995	11	1 120	05362 RHEIN-ERFT-KREIS
2	19	47	50	20	2	53	1 149	12	1 354	05366 EUSKIRCHEN
-	23	6	8	14	8	133	1 102	5	1 299	05370 HEINSBERG
6	7	11	29	18	4	59	847	6	987	05374 OBERBERGISCHER KREIS
-	14	13	43	24	15	103	1 907	28	2 147	05378 RHEIN.-BERGISCHER KREIS
20	199	181	360	277	233	1 505	11 418	125	14 318	05382 RHEIN-SIEG-KREIS
RB ZUSAMMEN										
1	3	6	8	17	2	19	251	8	315	RB MUENSTER
1	3	9	41	48	3	51	409	15	580	05512 BOTTROP,STADT
5	8	11	32	33	10	38	569	24	730	05513 GELSENKIRCHEN,STADT
10	71	100	138	187	17	46	1 583	25	2 177	05515 MUENSTER,STADT
15	14	18	27	65	9	153	922	4	1 227	05554 BORKEN
8	26	59	44	112	18	20	1 663	26	1 976	05558 COESFELD
21	80	53	177	290	31	50	1 889	34	2 625	05562 RECKLINGHAUSEN
7	24	15	23	43	3	85	1 017	8	1 225	05566 STEINFURT
68	229	271	490	795	93	462	8 303	144	10 855	05570 WARENDORF
RB ZUSAMMEN										
2	7	3	10	21	6	40	648	6	743	RB DETMOLD
4	58	29	68	114	15	167	1 310	14	1 779	05711 BIELEFELD,STADT
-	41	2	21	23	3	61	843	10	1 004	05754 GUETERSLOH
2	10	17	31	58	1	8	631	8	766	05758 HERFORD
18	26	33	53	73	28	49	1 403	30	1 713	05762 HOEXTER
2	29	25	29	63	1	90	1 312	10	1 561	05766 LIPPE
-	14	9	4	44	1	128	986	29	1 215	05770 MINDEN-LUEBBECKE
28	185	118	216	396	55	543	7 133	107	8 781	05774 PADERBORN
RB ZUSAMMEN										
-	14	23	35	25	9	23	627	19	775	RB ARNSBERG
2	17	4	25	40	25	87	1 043	25	1 268	05911 BOCHUM,STADT
1	4	8	3	22	12	34	306	3	393	05913 DORTMUND,STADT
1	10	2	11	20	9	48	512	9	622	05914 HAGEN,STADT
-	2	3	3	4	-	27	289	-	328	05915 HAMM,STADT
2	20	13	37	43	9	61	891	6	1 082	05916 HERNE,STADT
19	21	31	26	84	5	9	980	22	1 197	05954 ENNEPE-RUHR-KREIS
1	26	23	23	62	7	57	1 265	12	1 476	05958 HOCHSAUERLANDKREIS
6	13	6	5	25	2	20	487	6	570	05962 MAERKISCHER KREIS
2	23	22	71	40	1	199	905	6	1 269	05966 OLPE
										05970 SIEGEN-WITTGENSTEIN

Regierungsbezirk Statistische Kennziffer Zulassungsbezirk		Personenkraftwagen									insgesamt
		Land- und Forst- wirtschaft, Fischerei	verarbei- tendes Gewerbe/ Herstellung von Waren	Bau- gewerbe/ Bau	Handel; Instandh. u. Reparatur von Kfz	Verkehr und Lagerei	sonstige wirtschaftl. Dienst- leistungen	sonstige Dienst- leistungen	Arbeit- nehmer und Nicht- erwerbs- personen	sonstige	
		1	2	3	4	5	6	7	8	9	
05974	SOEST	2	58	23	286	48	25	473	25 290	67	26 272
05978	UNNA	2	154	85	405	66	101	214	32 306	107	33 440
	RB ZUSAMMEN	49	1 393	589	3 335	499	801	4 187	289 002	1 303	301 158
	LAND INSGESAMT	346	6 611	3 361	16 339	2 672	3 233	30 957	1 354 460	7 095	1 425 074
HESSEN											
	RB DARMSTADT										
06411	DARMSTADT,STADT	-	36	18	162	26	47	433	8 299	65	9 086
06412	FRANKFURT AM MAIN,STADT	4	77	122	654	85	518	2 751	36 231	455	40 897
06413	OFFENBACH AM MAIN,STADT	2	55	75	87	20	49	212	8 109	28	8 637
06414	WIESBADEN,STADT	1	70	86	344	53	61	497	19 080	188	20 380
06431	BERGSTRASSE	3	76	70	265	23	44	427	20 473	98	21 479
06432	DARMSTADT-DIEBURG	16	106	78	193	40	120	332	22 226	79	23 190
06433	GROSS-GERAU	-	54	51	169	50	64	382	19 754	49	20 573
06434	HOCHTAUNUSKREIS	1	33	40	416	10	231	657	16 342	73	17 803
06435	MAIN-KINZIG-KREIS	11	170	96	521	34	101	496	31 792	123	33 344
06436	MAIN-TAUNUS-KREIS	5	88	26	290	33	198	451	16 459	117	17 667
06437	ODENWALDKREIS	5	47	19	84	9	14	37	8 246	64	8 525
06438	OFFENBACH	-	67	60	341	29	276	979	24 529	63	26 344
06439	RHEINGAU-TAUNUS-KREIS	3	63	17	159	8	60	177	15 215	65	15 767
06440	WETTERAUKREIS	2	37	44	370	17	120	326	24 475	102	25 493
	RB ZUSAMMEN	53	979	802	4 055	437	1 903	8 157	271 230	1 569	289 185
	RB GIESSEN										
06531	GIESSEN	1	23	18	302	64	35	469	20 504	52	21 468
06532	LAHN-DILL-KREIS	5	138	33	237	20	149	225	23 075	92	23 974
06533	LIMBURG-WEILBURG	-	36	52	235	24	46	165	15 686	64	16 308
06534	MARBURG-BIEDENKOPF	3	98	41	223	62	10	46	19 913	142	20 538
06535	VOGELSBERGKREIS	1	40	16	114	17	16	33	9 696	44	9 977
	RB ZUSAMMEN	10	335	160	1 111	187	256	938	88 874	394	92 265
	RB KASSEL										
06611	KASSEL,STADT	-	25	51	213	23	45	483	12 828	70	13 738
06631	FULDA	7	84	55	351	26	33	90	17 280	128	18 054
06632	HERSFELD-ROTENBURG	7	65	42	85	25	25	7	10 860	66	11 182
06633	KASSEL, LAND	3	30	33	191	19	41	414	19 757	66	20 554
06634	SCHWALM-EDER-KREIS	5	69	32	160	15	12	46	16 793	88	17 220
06635	WALDECK-FRANKENBERG	4	61	50	164	24	14	78	15 121	80	15 596
06636	WERRA-MEISSNER-KREIS	4	35	32	100	14	22	16	9 033	40	9 296
	RB ZUSAMMEN	30	369	295	1 264	146	192	1 134	101 672	538	105 640
	LAND INSGESAMT	93	1 683	1 257	6 430	770	2 351	10 229	461 776	2 501	487 090
RHEINLAND-PFALZ											
	RB KOBLENZ										
07111	KOBLENZ,STADT	-	160	27	160	18	44	57	7 634	75	8 175
07131	AHRWEILER	9	204	60	208	22	10	32	11 886	104	12 535
07132	ALTENKIRCHEN(WESTWLD.)	1	29	13	469	8	4	82	13 684	10	14 300
07133	BAD KREUZNACH	10	81	48	173	23	13	189	13 536	123	14 196
07134	BIRKENFELD	4	77	54	116	10	9	42	8 009	38	8 359
07135	COCHEM-ZELL	9	23	36	134	9	5	45	5 962	26	6 249
07137	MAYEN-KOBLENZ	13	97	65	279	34	30	261	18 660	94	19 533
07138	NEUWIED	4	202	60	390	25	37	279	17 078	59	18 134
07140	RHEIN-HUNSRUECK-KREIS	8	82	119	234	45	18	50	10 017	52	10 625
07141	RHEIN-LAHN-KREIS	-	57	36	266	9	22	40	11 645	46	12 121
07143	WESTERWALDKREIS	4	191	65	231	29	11	520	19 551	72	20 674
	RB ZUSAMMEN	62	1 203	583	2 660	232	203	1 597	137 662	699	144 901
	RB TRIER										
07211	TRIER-SAARBURG	7	332	59	250	18	43	185	20 570	118	21 582
07231	BERNKASTEL-WITTLICH	12	54	62	168	39	6	81	10 295	56	10 773
07232	EIFELKREIS BITBURG-PRUEM	12	127	33	200	15	10	41	9 773	32	10 243
07233	VULKANEIFEL	4	48	9	57	17	5	11	6 148	29	6 328
	RB ZUSAMMEN	35	561	163	675	89	64	318	46 786	235	48 926
	RB RHEINHESSEN-PFALZ										
07311	FRANKENTHAL(PFALZ),STADT	1	21	24	73	14	3	75	3 333	25	3 569
07312	KAISERSLAUTERN,STADT	1	69	28	179	4	22	88	6 622	18	7 031
07313	LANDAU I.D.PFALZ,STADT	3	26	8	85	4	7	70	3 349	28	3 580
07314	LUDWIGSHAFEN A.RH.,STADT	4	93	96	215	41	15	382	11 801	64	12 711
07315	MAINZ,STADT	-	27	25	278	14	38	522	11 990	116	13 010
07316	NEUSTADT A.D.WSTR.,STADT	2	15	4	62	5	3	179	4 002	46	4 318
07317	PIRMASENS,STADT	-	73	3	144	11	2	38	3 360	16	3 647
07318	SPEYER,STADT	3	43	28	142	18	3	101	3 784	17	4 139
07319	WORMS,STADT	2	56	40	112	12	11	96	6 386	56	6 771
07320	ZWEIBRUECKEN,STADT	1	30	10	53	3	7	50	2 871	24	3 049

Lastkraftwagen										Regierungsbezirk Statistische Kennziffer Zulassungsbezirk
Land- und Forstwirtschaft, Fischerei	verarbeitendes Gewerbe/Herstellung von Waren	Baugewerbe/Bau	Handel; Instandh. u. Reparatur von Kfz	Verkehr und Lagerei	sonstige wirtschaftl. Dienstleistungen	sonstige Dienstleistungen	Arbeitnehmer und Nichterwerbspersonen	sonstige	insgesamt	
11	12	13	14	15	16	17	18	19	20	
3	28	16	54	27	10	194	658	21	1 011	05974 SOEST
4	54	63	84	81	30	114	809	35	1 274	05978 UNNA
48	439	498	677	482	227	1 475	7 393	279	11 518	RB ZUSAMMEN
208	2 317	2 649	3 482	2 651	1 099	10 103	35 933	1 619	60 061	LAND INSGESAMT
HESSEN										
1	4	9	13	9	11	86	190	16	339	RB DARMSTADT
3	20	33	37	35	34	486	822	27	1 497	06411 DARMSTADT,STADT
1	11	11	19	15	11	49	282	12	411	06412 FRANKFURT AM MAIN,STADT
1	18	47	39	34	9	120	516	33	817	06413 OFFENBACH AM MAIN,STADT
3	19	44	78	64	12	136	644	40	1 040	06414 WIESBADEN,STADT
17	43	84	35	31	39	138	696	21	1 104	06431 BERGSTRASSE
1	12	24	24	55	12	127	511	26	792	06432 DARMSTADT-DIEBURG
1	7	23	17	2	35	96	358	8	547	06433 GROSS-GERAU
6	51	75	138	71	21	192	1 044	41	1 639	06434 HOCHTAUNUSKREIS
1	38	10	57	12	59	80	380	30	667	06435 MAIN-KINZIG-KREIS
4	9	16	11	4	6	12	281	7	350	06436 MAIN-TAUNUS-KREIS
2	23	23	57	20	80	244	617	9	1 075	06437 ODENWALDKREIS
2	11	8	11	25	10	45	424	11	547	06438 OFFENBACH
1	20	44	84	24	41	109	786	21	1 130	06439 RHEINGAU-TAUNUS-KREIS
44	286	451	620	401	380	1 920	7 551	302	11 955	06440 WETTERAUKREIS
1	7	10	42	27	32	188	581	14	902	RB ZUSAMMEN
2	37	40	43	51	42	86	546	28	875	RB GIESSEN
-	5	57	26	5	9	73	464	25	664	06531 GIESSEN
4	33	47	61	47	2	14	521	57	786	06532 LAHN-DILL-KREIS
2	24	35	23	31	1	10	284	14	424	06533 LIMBURG-WEILBURG
9	106	189	195	161	86	371	2 396	138	3 651	06534 MARBURG-BIEDENKOPF
1	7	25	45	9	19	168	396	8	678	06535 VOGELSBERGMKREIS
2	25	56	59	47	18	28	492	97	824	RB ZUSAMMEN
3	25	25	28	25	9	1	304	27	447	RB KASSEL
2	10	24	47	34	15	185	511	18	846	06611 KASSEL,STADT
-	36	27	40	27	2	8	447	23	610	06631 FULDA
2	25	57	22	8	9	36	349	13	521	06632 HERSFELD-ROTENBURG
1	9	21	13	10	3	3	260	10	330	06633 KASSEL, LAND
11	137	235	254	160	75	429	2 759	196	4 256	06634 SCHWALM-EDER-KREIS
64	529	875	1 069	722	541	2 720	12 706	636	19 862	06635 WALDECK-FRANKENBERG
RHEINLAND-PFALZ										
-	69	16	47	42	24	13	302	20	533	06636 WERRA-MEISSNER-KREIS
9	76	55	57	7	3	5	306	31	549	RB KOBLENZ
-	11	12	153	8	5	23	301	7	520	07111 KOBLENZ,STADT
3	39	53	49	112	1	54	408	58	777	07131 AHRWEILER
3	23	51	39	13	1	9	194	4	337	07132 ALTENKIRCHEN(WESTWLD.)
-	21	21	27	9	1	18	167	8	272	07133 BAD KREUZNACH
5	52	56	98	46	6	123	526	19	931	07134 BIRKENFELD
8	81	67	108	32	11	100	434	19	860	07135 COCHEM-ZELL
8	33	66	33	28	2	16	207	3	396	07137 MAYEN-KOBLENZ
4	15	27	74	7	7	15	270	21	440	07138 NEUWIED
3	66	46	55	33	1	162	452	23	841	07140 RHEIN-HUNS RUECK-KREIS
43	486	470	740	337	62	538	3 567	213	6 456	07141 RHEIN-LAHN-KREIS
5	150	35	48	25	5	55	609	29	961	07143 WESTERWALDKREIS
8	16	65	49	28	4	28	277	15	490	RB TRIER
3	61	58	48	3	2	18	263	12	468	07211 TRIER-SAARBURG
3	26	21	10	6	1	5	197	16	285	07231 BERNKASTEL-WITTLICH
19	253	179	155	62	12	106	1 346	72	2 204	07232 EIFELKREIS BITBURG-PRUEM
2	7	11	8	11	-	25	81	11	156	07233 VULKANEIFEL
1	43	11	34	2	6	30	228	7	362	RB RHEINHESSEN-PFALZ
1	5	6	16	1	-	14	116	15	174	07311 FRANKENTHAL(PFALZ),STADT
1	37	52	34	57	3	144	362	9	699	07312 KAISERSLAUTERN,STADT
-	10	11	52	36	2	184	298	15	608	07313 LANDAU I.D.PFALZ,STADT
1	6	4	18	1	2	49	141	3	225	07314 LUDWIGSHAFEN A.RH.,STADT
-	20	4	41	11	-	22	95	1	194	07315 MAINZ,STADT
1	11	7	33	5	1	28	74	11	171	07316 NEUSTADT A.D.WSTR.,STADT
2	27	35	23	21	5	30	174	14	331	07317 PIRMASENS,STADT
-	20	13	15	14	1	4	78	5	150	07318 SPEYER,STADT
										07319 WORMS,STADT
										07320 ZWEIBRUECKEN,STADT



(Fortsetzung): Besitzumschreibungen von Personen- und Lastkraftwagen, Zugmaschinen sowie Kraftfahrzeuganhängern 2010 nach Zulassungsbezirken und Haltergruppen

Regierungsbezirk Statistische Kennziffer Zulassungsbezirk		Zugmaschinen									insgesamt
		Land- und Forst- wirtschaft, Fischerei	verarbei- tendes Gewerbe/ Herstellung von Waren	Bau- gewerbe/ Bau	Handel; Instandh. u. Reparatur von Kfz	Verkehr und Lagerei	sonstige wirtschaftl. Dienst- leistungen	sonstige Dienst- leistungen	Arbeit- nehmer und Nicht- erwerbs- personen	sonstige	
		21	22	23	24	25	26	27	28	29	
05974	SOEST	5	2	4	15	39	-	37	335	4	441
05978	UNNA	1	3	1	12	33	2	10	159	2	223
	RB ZUSAMMEN	79	42	29	137	341	58	219	2 578	36	3 519
	LAND INSGESAMT	311	258	188	756	1 810	218	1 411	10 136	151	15 239
HESSEN											
	RB DARMSTADT										
06411	DARMSTADT,STADT	-	-	-	1	6	-	6	17	1	31
06412	FRANKFURT AM MAIN,STADT	1	-	-	4	26	5	50	50	27	163
06413	OFFENBACH AM MAIN,STADT	2	-	-	28	5	2	3	10	-	50
06414	WIESBADEN,STADT	1	1	2	3	4	-	5	67	3	86
06431	BERGSTRASSE	8	4	1	5	17	1	11	260	5	312
06432	DARMSTADT-DIEBURG	1	2	5	10	20	41	7	235	2	323
06433	GROSS-GERAU	-	-	1	2	13	1	47	103	3	170
06434	HOCHTAUNUSKREIS	4	1	-	4	4	-	6	137	4	160
06435	MAIN-KINZIG-KREIS	4	5	5	2	15	2	50	629	5	717
06436	MAIN-TAUNUS-KREIS	1	3	3	1	1	-	7	94	6	116
06437	ODENWALDKREIS	1	4	-	1	-	-	3	211	3	223
06438	OFFENBACH	-	-	2	3	5	20	23	93	-	146
06439	RHEINGAU-TAUNUS-KREIS	5	1	-	3	3	1	2	275	3	293
06440	WETTERAUKREIS	2	1	1	5	14	3	31	385	4	446
	RB ZUSAMMEN	30	22	20	72	133	76	251	2 566	66	3 236
	RB GIESSEN										
06531	GIESSEN	5	1	1	7	24	6	24	237	8	313
06532	LAHN-DILL-KREIS	2	1	2	7	19	3	20	386	8	448
06533	LIMBURG-WEILBURG	-	1	2	12	7	-	9	252	2	285
06534	MARBURG-BIEDENKOPF	5	4	4	12	52	-	4	394	11	486
06535	VOGELSBERGKREIS	36	2	-	4	22	-	2	494	6	566
	RB ZUSAMMEN	48	9	9	42	124	9	59	1 763	35	2 098
	RB KASSEL										
06611	KASSEL,STADT	-	-	-	3	1	4	9	28	4	49
06631	FULDA	-	4	2	11	23	1	3	469	7	520
06632	HERSFELD-ROTENBURG	32	1	2	7	10	2	1	239	2	296
06633	KASSEL, LAND	3	1	1	4	26	-	38	343	7	423
06634	SCHWALM-EDER-KREIS	3	1	3	8	33	1	-	414	1	464
06635	WALDECK-FRANKENBERG	20	2	3	11	10	-	11	431	4	492
06636	WERRA-MEISSNER-KREIS	2	-	2	2	9	1	1	237	3	257
	RB ZUSAMMEN	60	9	13	46	112	9	63	2 161	28	2 501
	LAND INSGESAMT	138	40	42	160	369	94	373	6 490	129	7 835
RHEINLAND-PFALZ											
	RB KOBLENZ										
07111	KOBLENZ,STADT	-	2	-	9	9	1	3	29	3	56
07131	AHRWEILER	10	7	2	7	5	1	-	245	1	278
07132	ALTENKIRCHEN(WESTWLD.)	1	2	-	31	4	-	6	242	3	289
07133	BAD KREUZNACH	16	2	14	5	34	3	6	255	20	355
07134	BIRKENFELD	5	-	5	-	10	-	-	124	3	147
07135	COCHEM-ZELL	23	3	1	5	5	1	1	231	2	272
07137	MAYEN-KOBLENZ	31	4	7	34	29	2	21	242	4	374
07138	NEUWIED	8	5	2	10	11	2	8	233	5	284
07140	RHEIN-HUNSRUECK-KREIS	43	5	4	8	24	-	1	215	9	309
07141	RHEIN-LAHN-KREIS	5	2	1	8	8	-	2	246	2	274
07143	WESTERWALDKREIS	3	15	2	8	43	-	30	372	4	477
	RB ZUSAMMEN	145	47	38	125	182	10	78	2 434	56	3 115
	RB TRIER										
07211	TRIER-SAARBURG	8	13	-	10	11	-	4	426	11	483
07231	BERNKASTEL-WITTLICH	51	7	3	21	6	1	5	339	4	437
07232	EIFELKREIS BITBURG-PRUEM	165	11	9	10	9	-	3	283	3	493
07233	VULKANEIFEL	48	2	1	2	18	-	2	225	9	307
	RB ZUSAMMEN	272	33	13	43	44	1	14	1 273	27	1 720
	RB RHEINHESSEN-PFALZ										
07311	FRANKENTHAL (PFALZ),STADT	-	-	4	3	7	-	2	16	-	32
07312	KAISERSLAUTERN,STADT	-	2	2	4	2	-	1	22	-	33
07313	LANDAU I.D.PFALZ,STADT	1	-	-	1	-	-	2	22	4	30
07314	LUDWIGSHAFEN A.RH.,STADT	-	1	-	3	30	-	47	24	-	105
07315	MAINZ,STADT	2	-	1	2	6	1	21	29	-	62
07316	NEUSTADT A.D.WSTR.,STADT	12	-	-	10	-	-	5	31	2	60
07317	PIRMAESENS,STADT	-	-	1	1	1	1	1	17	-	22
07318	SPEYER,STADT	1	-	1	9	2	1	5	10	1	30
07319	WORMS,STADT	7	-	1	4	13	1	6	38	1	71
07320	ZWEIBRUECKEN,STADT	2	-	1	1	2	-	1	17	1	25

Kraftfahrzeuganhänger										Regierungsbezirk Statistische Kennziffer Zulassungsbezirk
Land- und Forstwirtschaft, Fischerei	verarbeitendes Gewerbe/Herstellung von Waren	Baugewerbe/Bau	Handel; Instandh. u. Reparatur von Kfz	Verkehr und Lagerei	sonstige wirtschaftl. Dienstleistungen	sonstige Dienstleistungen	Arbeitnehmer und Nichterwerbspersonen	sonstige	insgesamt	
31	32	33	34	35	36	37	38	39	40	
2	17	16	41	136	4	116	1 240	6	1 578	05974 SOEST
9	18	23	37	36	4	35	1 137	23	1 322	05978 UNNA
45	185	174	317	537	87	716	9 682	137	11 880	RB ZUSAMMEN
197	970	992	1 812	2 747	567	4 601	47 824	826	60 536	LAND INSGESAMT
HESSEN										
1	1	3	5	7	2	16	153	10	198	RB DARMSTADT
2	9	4	8	58	19	116	509	18	743	06411 DARMSTADT,STADT
1	4	2	17	4	10	7	121	6	172	06412 FRANKFURT AM MAIN,STADT
1	11	8	11	20	4	31	386	37	509	06413 OFFENBACH AM MAIN,STADT
1	9	13	16	33	2	68	748	18	908	06414 WIESBADEN,STADT
4	9	53	16	24	22	32	764	15	939	06431 BERGSTRASSE
-	3	3	15	25	11	116	528	16	717	06432 DARMSTADT-DIEBURG
1	1	1	7	4	7	36	453	3	513	06433 GROSS-GERAU
4	11	29	45	29	8	44	1 082	30	1 282	06434 HOCHTAUNUSKREIS
1	18	5	6	2	6	31	311	20	400	06435 MAIN-KINZIG-KREIS
-	5	1	3	5	1	8	380	2	405	06436 MAIN-TAUNUS-KREIS
-	2	14	13	8	39	60	569	6	711	06437 ODENWALDKREIS
1	1	4	8	29	3	16	603	5	670	06438 OFFENBACH
-	3	4	25	5	10	59	890	8	1 004	06439 RHEINGAU-TAUNUS-KREIS
17	87	144	195	253	144	640	7 497	194	9 171	06440 WETTERAUKREIS
-	1	2	21	22	3	65	751	10	875	RB ZUSAMMEN
-	11	9	15	40	19	45	870	12	1 021	RB GIESSEN
6	2	14	14	24	3	24	566	8	655	06531 GIESSEN
1	6	7	13	29	51	3	710	15	834	06532 LAHN-DILL-KREIS
7	27	45	93	164	26	140	3 395	54	3 951	06533 LIMBURG-WEILBURG
1	1	6	10	6	8	56	350	10	448	06534 MARBURG-BIEDENKOPF
-	14	11	24	44	6	15	741	62	917	06535 VOGELSBERGMKREIS
4	6	4	12	21	6	1	514	17	585	RB ZUSAMMEN
1	6	17	24	46	8	68	926	10	1 106	RB KASSEL
5	7	12	15	36	1	4	834	7	921	06611 KASSEL,STADT
2	15	16	9	17	3	15	666	13	756	06631 FULDA
1	8	8	10	14	3	1	462	7	514	06632 HERSFELD-ROTENBURG
14	57	74	104	184	35	160	4 493	126	5 247	06633 KASSEL, LAND
38	171	263	392	601	205	940	15 385	374	18 369	06634 SCHWALM-EDER-KREIS
RHEINLAND-PFALZ										
-	7	5	9	18	2	8	231	3	283	06635 WALDECK-FRANKENBERG
9	50	23	26	7	4	2	455	10	586	06636 WERRA-MEISSNER-KREIS
1	1	1	81	8	1	12	565	3	673	RB KOBLENZ
2	23	44	18	92	1	26	559	22	787	07111 KOBLENZ,STADT
2	5	18	57	10	-	3	296	8	399	07131 AHRWEILER
2	11	10	5	4	-	12	289	3	336	07132 ALTENKIRCHEN(WESTWLD.)
8	28	28	62	37	6	39	787	12	1 007	07133 BAD KREUZNACH
3	25	22	51	35	4	38	689	3	870	07134 BIRKENFELD
10	12	31	17	51	-	4	462	6	593	07135 COCHEM-ZELL
2	7	12	34	4	6	6	505	3	579	07137 MAYEN-KOBLENZ
4	28	16	29	62	-	59	807	8	1 013	07138 NEUWIED
43	197	210	389	328	24	209	5 645	81	7 126	07140 RHEIN-HUNSRUECK-KREIS
3	80	12	29	28	5	22	720	15	914	07141 RHEIN-LAHN-KREIS
8	13	33	41	26	1	19	482	7	630	07143 WESTERWALDKREIS
20	33	22	33	18	-	4	463	2	595	RB TRIER
9	7	7	12	19	-	3	318	10	385	07211 TRIER-SAARBURG
40	133	74	115	91	6	48	1 983	34	2 524	07231 BERNKASTEL-WITTLICH
-	1	-	4	8	-	11	79	3	106	07232 EIFELKREIS BITBURG-PRUEM
-	5	5	5	-	1	5	176	2	199	07233 VULKANEIFEL
-	4	10	6	3	-	5	100	11	139	RB ZUSAMMEN
1	5	2	7	15	-	38	228	-	296	RB RHEINHESSEN-PFALZ
-	3	3	14	16	-	29	194	6	265	07311 FRANKENTHAL(PFALZ),STADT
1	-	1	1	2	-	21	121	2	149	07312 KAISERSLAUTERN,STADT
1	8	-	6	2	-	3	104	-	124	07313 LANDAU I.D.PFALZ,STADT
-	4	1	15	1	2	12	111	2	148	07314 LUDWIGSHAFEN A.RH.,STADT
2	6	9	5	28	1	14	218	5	288	07315 MAINZ,STADT
-	7	4	7	20	3	4	101	7	153	07316 NEUSTADT A.D.WSTR.,STADT
										07317 PIRMASENS,STADT
										07318 SPEYER,STADT
										07319 WORMS,STADT
										07320 ZWEIBRUECKEN,STADT

Regierungsbezirk Statistische Kennziffer Zulassungsbezirk	Personenkraftwagen									
	Land- und Forst- wirtschaft, Fischerei	verarbeitendes Gewerbe/ Herstellung von Waren	Bau- gewerbe/ Bau	Handel; Instandh. u. Reparatur von Kfz	Verkehr und Lagerei	sonstige wirtschaftl. Dienst- leistungen	sonstige Dienst- leistungen	Arbeit- nehmer und Nicht- erwerbs- personen	sonstige	insgesamt
	1	2	3	4	5	6	7	8	9	10
07331 ALZEY-WORMS	27	47	50	134	21	16	101	11 004	58	11 458
07332 BAD DUERKHEIM	9	89	14	296	15	6	65	11 217	34	11 745
07333 DONNERSBERGKREIS	6	60	53	83	17	5	48	7 355	21	7 648
07334 GERMERSHEIM	14	105	67	154	48	27	58	10 886	70	11 429
07335 KAISERSLAUTERN	1	34	54	77	15	32	93	8 985	34	9 325
07336 KUSEL	2	17	8	111	1	2	8	6 955	8	7 112
07337 SUEDLICHE WEINSTRASSE	11	48	28	122	32	8	120	9 281	27	9 677
07338 RHEIN-PFALZ-KREIS	8	112	22	252	22	16	44	11 849	50	12 375
07339 MAINZ-BINGEN	19	201	74	232	34	50	138	16 610	594	17 952
07340 SUEDWESTPFALZ	3	82	46	87	12	16	39	9 195	32	9 512
RB ZUSAMMEN	117	1 248	682	2 891	343	289	2 315	160 835	1 338	170 058
LAND INSGESAMT	214	3 012	1 428	6 226	664	556	4 230	345 283	2 272	363 885
BADEN-WUERTTEMBERG										
RB STUTTGART										
08111 STUTTGART,STADT	7	187	207	642	139	144	1 314	34 048	1 150	37 838
08115 BOEBLINGEN	2	129	34	588	37	241	576	28 855	200	30 662
08116 ESSLINGEN	2	321	116	650	82	133	899	37 407	296	39 906
08117 GOEPPINGEN	1	158	43	288	19	60	298	20 568	141	21 576
08118 LUDWIGSBURG	2	273	56	508	43	82	699	39 621	198	41 482
08119 REMS-MURR-KREIS	6	171	131	646	64	95	629	31 004	333	33 079
08121 HEILBRONN,STADT	1	38	75	223	20	6	295	8 863	90	9 611
08125 HEILBRONN	9	307	167	565	86	68	170	27 543	257	29 172
08126 HOHENLOHEKREIS	19	44	27	214	18	9	215	9 597	35	10 178
08127 SCHWAEBISCH HALL	8	109	66	289	18	17	252	16 135	68	16 962
08128 MAIN-TAUBER-KREIS	5	70	65	169	34	12	68	10 736	87	11 246
08135 HEIDENHEIM	5	87	51	237	17	28	86	10 697	124	11 332
08136 OSTALBKREIS	5	335	152	616	67	92	147	24 734	250	26 398
RB ZUSAMMEN	72	2 229	1 190	5 635	644	987	5 648	299 808	3 229	319 442
RB KARLSRUHE										
08211 BADEN-BADEN,STADT	4	53	30	180	16	37	103	3 524	128	4 075
08212 KARLSRUHE,STADT	1	42	25	300	33	71	1 038	16 026	143	17 679
08215 KARLSRUHE	2	258	216	636	76	40	442	31 688	308	33 666
08216 RASTATT	8	108	72	343	75	32	212	17 773	124	18 747
08221 HEIDELBERG,STADT	2	31	29	108	19	24	355	6 671	138	7 377
08222 MANNHEIM,STADT	3	156	74	338	43	297	1 257	18 843	101	21 112
08225 NECKAR-ODENWALD-KREIS	9	61	55	204	32	19	221	11 640	131	12 372
08226 RHEIN-NECKAR-KREIS	7	211	150	741	110	123	1 637	38 759	561	42 299
08231 PFORZHEIM,STADT	1	111	38	214	25	23	50	7 950	148	8 560
08235 CALW	7	261	43	557	51	209	294	12 982	99	14 503
08236 ENZKREIS	5	123	38	191	39	10	359	15 492	89	16 346
08237 FREUDENSTADT	6	94	63	234	25	8	35	9 677	101	10 243
RB ZUSAMMEN	55	1 509	833	4 046	544	893	6 003	191 025	2 071	206 979
RB FREIBURG										
08311 FREIBURG I.BREISG.STADT	-	36	33	854	43	57	536	11 324	222	13 105
08315 BREISGAU-HOCHSCHWARZWALD	9	106	98	420	48	40	462	18 662	157	20 002
08316 EMMENDINGEN	2	64	39	307	16	31	102	12 048	54	12 663
08317 ORTENAU-KREIS	6	180	128	738	163	48	595	30 896	277	33 031
08325 ROTTWEIL	-	18	21	140	9	5	559	11 320	21	12 093
08326 SCHWARZWALD-BAAR-KREIS	3	117	59	358	35	18	538	16 820	109	18 057
08327 TUTTLINGEN	2	200	33	186	16	17	57	11 013	51	11 575
08335 KONSTANZ	5	115	68	436	30	26	340	20 108	160	21 288
08336 LOERRACH	3	114	54	273	16	30	226	17 070	68	17 854
08337 WALDSHUT	5	90	58	246	31	22	123	13 789	75	14 439
RB ZUSAMMEN	35	1 040	591	3 958	407	294	3 538	163 050	1 194	174 107
RB TUEBINGEN										
08415 REUTLINGEN	11	267	93	516	37	72	472	21 738	161	23 367
08416 TUEBINGEN	14	67	52	180	30	93	294	14 985	110	15 825
08417 ZOLLERNALBKREIS	2	126	52	247	20	42	128	16 342	96	17 055
08421 ULM,STADT	4	23	43	168	18	18	354	7 765	88	8 481
08425 ALB-DONAU-KREIS	9	99	67	925	24	13	334	15 691	98	17 260
08426 BIBERACH	18	144	96	286	46	54	108	16 486	77	17 315
08435 BODENSEEKREIS	13	114	80	285	27	34	133	16 300	153	17 139
08436 RAVENSBURG	9	129	86	342	33	41	441	22 588	142	23 811
08437 SIGMARINGEN	1	61	40	175	12	7	30	12 190	102	12 618
RB ZUSAMMEN	81	1 030	609	3 124	247	374	2 294	144 085	1 027	152 871
LAND INSGESAMT	243	5 808	3 223	16 763	1 842	2 548	17 483	797 968	7 521	853 399
BAYERN										
RB OBERBAYERN										
09161 INGOLSTADT,STADT	-	108	79	179	25	33	169	8 607	240	9 440
09162 MUENCHEN,STADT	-	200	79	669	562	260	6 595	74 105	523	82 993
09163 ROSENHEIM,STADT	-	34	19	127	8	18	164	4 326	63	4 759

Lastkraftwagen										Regierungsbezirk Statistische Kennziffer Zulassungsbezirk
Land- und Forstwirtschaft, Fischerei	verarbeitendes Gewerbe/Herstellung von Waren	Baugewerbe/Bau	Handel; Instandh. u. Reparatur von Kfz	Verkehr und Lagerei	sonstige wirtschaftl. Dienstleistungen	sonstige Dienstleistungen	Arbeitnehmer und Nichterwerbspersonen	sonstige	insgesamt	
11	12	13	14	15	16	17	18	19	20	
9	23	44	16	30	3	43	324	12	504	07331 ALZEY-WORMS
6	21	18	60	5	1	24	302	6	443	07332 BAD DUERKHEIM
5	23	55	24	10	2	4	180	7	310	07333 DONNERSBERGKREIS
10	64	44	34	32	7	14	281	24	510	07334 GERMERSHEIM
1	15	66	16	22	1	37	266	12	436	07335 KAISERSLAUTERN
-	17	10	40	4	3	1	240	10	325	07336 KUSEL
3	16	15	53	12	2	61	255	12	429	07337 SUEDLICHE WEINSTRASSE
3	44	20	123	18	9	20	277	7	521	07338 RHEIN-PFALZ-KREIS
8	67	78	41	19	8	34	357	25	637	07339 MAINZ-BINGEN
3	29	35	19	13	3	18	271	8	399	07340 SUEDWESTPFALZ
57	505	539	700	324	59	786	4 400	214	7 584	RB ZUSAMMEN
119	1 244	1 188	1 595	723	133	1 430	9 313	499	16 244	LAND INSGESAMT
BADEN-WUERTEMBERG										
4	47	175	119	113	17	293	681	45	1 494	08111 RB STUTTGART STUTTGART,STADT
4	34	27	68	37	40	162	504	24	900	08115 BOEBLINGEN
7	96	103	80	68	33	217	862	51	1 517	08116 ESSLINGEN
1	49	55	41	32	12	70	492	45	797	08117 GOEPPINGEN
5	46	57	60	44	10	181	1 110	36	1 549	08118 LUDWIGSBURG
7	81	117	113	77	39	195	665	67	1 361	08119 REMS-MURR-KREIS
2	8	35	40	12	4	67	175	19	362	08121 HEILBRONN,STADT
10	99	128	81	61	14	48	627	48	1 116	08125 HEILBRONN
1	12	22	50	35	1	84	191	10	406	08126 HOHENLOHEKREIS
3	40	64	39	17	11	80	400	28	682	08127 SCHWABISCH HALL
2	34	73	32	18	9	23	190	22	403	08128 MAIN-TAUBER-KREIS
4	24	37	35	23	4	17	185	19	348	08135 HEIDENHEIM
4	84	128	93	49	24	35	403	46	866	08136 OSTALBKREIS
54	654	1 021	851	586	218	1 472	6 485	460	11 801	RB ZUSAMMEN
5	19	9	18	10	5	41	83	10	200	08211 RB KARLSRUHE BADEN-BADEN,STADT
2	19	13	28	21	24	327	381	20	835	08212 KARLSRUHE,STADT
4	104	151	129	60	26	151	659	65	1 349	08215 KARLSRUHE
9	36	48	42	43	16	49	440	21	704	08216 RASTATT
2	7	16	23	12	4	57	111	13	245	08221 HEIDELBERG,STADT
-	53	35	62	30	26	346	515	19	1 086	08222 MANNHEIM,STADT
5	27	46	31	31	9	107	255	65	576	08225 NECKAR-ODENWALD-KREIS
4	67	159	91	101	50	327	905	59	1 763	08226 RHEIN-NECKAR-KREIS
-	18	24	69	41	10	11	156	16	345	08231 PFORZHEIM,STADT
2	44	29	53	49	26	61	272	27	563	08235 CALW
-	25	47	30	45	3	147	284	32	613	08236 ENZKREIS
2	20	30	19	12	4	4	186	31	308	08237 FREUDENSTADT
35	439	607	595	455	203	1 628	4 247	378	8 587	RB ZUSAMMEN
2	14	20	88	24	8	114	299	22	591	08311 RB FREIBURG FREIBURG I.BREISG.STADT
10	41	77	51	95	9	194	371	28	876	08315 BREISGAU-HOCHSCHWARZWALD
-	38	50	60	6	7	26	317	12	516	08316 EMMENDINGEN
10	78	110	133	75	11	219	744	62	1 442	08317 ORTENAUKREIS
-	6	17	14	14	-	179	165	8	403	08325 ROTTWEIL
2	17	51	59	58	7	177	285	28	684	08326 SCHWARZWALD-BAAR-KREIS
1	39	26	28	27	5	25	232	9	392	08327 TUTTLINGEN
3	25	73	52	35	13	139	488	24	852	08335 KONSTANZ
6	38	32	15	14	10	65	422	15	617	08336 LOERRACH
2	30	30	32	14	7	28	293	12	448	08337 WALDSHUT
36	326	486	532	362	77	1 166	3 616	220	6 821	RB ZUSAMMEN
3	94	62	99	42	7	137	345	22	811	08415 RB TUEBINGEN REUTLINGEN
1	22	25	28	29	21	102	234	13	475	08416 TUEBINGEN
3	41	38	40	16	55	43	428	27	691	08417 ZOLLERNALBKREIS
2	12	26	41	12	6	78	138	16	331	08421 ULM,STADT
3	27	43	45	28	8	130	288	26	598	08425 ALB-DONAU-KREIS
10	84	66	41	46	6	29	350	27	659	08426 BIBERACH
12	39	83	57	33	8	41	333	37	643	08435 BODENSEEKREIS
4	40	71	53	31	23	174	559	33	988	08436 RAVENSBURG
1	21	20	32	10	1	7	371	29	492	08437 SIGMARINGEN
39	380	434	436	247	135	741	3 046	230	5 688	RB ZUSAMMEN
164	1 799	2 548	2 414	1 650	633	5 007	17 394	1 288	32 897	LAND INSGESAMT
BAYERN										
2	18	25	43	15	11	29	188	32	363	09161 RB OBERBAYERN INGOLSTADT,STADT
1	19	38	108	37	39	1 168	1 831	24	3 265	09162 MUENCHEN,STADT
-	29	8	20	5	3	22	118	9	214	09163 ROSENHEIM,STADT

Regierungsbezirk Statistische Kennziffer Zulassungsbezirk	Zugmaschinen									
	Land- und Forst- wirtschaft, Fischerei	verarbei- tendes Gewerbe/ Herstellung von Waren	Bau- gewerbe/ Bau	Handel; Instandh. u. Reparatur von Kfz	Verkehr und Lagerei	sonstige wirtschaftl. Dienst- leistungen	sonstige Dienst- leistungen	Arbeit- nehmer und Nicht- erwerbs- personen	sonstige	insgesamt
	21	22	23	24	25	26	27	28	29	30
07331 ALZEY-WORMS	93	3	3	10	10	-	1	156	3	279
07332 BAD DUERKHEIM	12	3	-	12	5	1	7	157	4	201
07333 DONNERSBERGKREIS	17	2	1	3	9	-	-	151	2	185
07334 GERMERSHEIM	26	6	1	10	50	1	4	125	2	225
07335 KAISERSLAUTERN	8	3	2	-	26	2	5	161	3	210
07336 KUSEL	1	-	1	7	2	-	-	179	4	194
07337 SUEDLICHE WEINSTRASSE	10	4	-	10	2	-	10	228	4	268
07338 RHEIN-PFALZ-KREIS	14	16	1	17	16	1	2	125	-	192
07339 MAINZ-BINGEN	40	4	4	6	12	2	4	217	7	296
07340 SUEDWESTPFALZ	4	2	-	-	6	1	2	194	4	213
RB ZUSAMMEN	250	46	24	113	201	12	126	1 919	42	2 733
LAND INSGESAMT	667	126	75	281	427	23	218	5 626	125	7 568
BADEN-WUERTEMBERG										
RB STUTTGART										
08111 STUTTGART,STADT	1	4	1	20	40	13	29	52	5	165
08115 BOEBLINGEN	1	2	-	9	11	2	9	284	3	321
08116 ESSLINGEN	8	9	10	18	46	2	39	422	8	562
08117 GOEPPINGEN	2	3	5	6	11	1	9	322	5	364
08118 LUDWIGSBURG	1	2	6	10	19	1	33	414	10	496
08119 REMS-MURR-KREIS	22	8	-	9	25	3	25	453	4	549
08121 HEILBRONN,STADT	3	1	-	17	21	-	7	26	1	76
08125 HEILBRONN	11	5	5	14	62	2	1	558	4	662
08126 HOHENLOHEKREIS	16	2	6	14	36	2	9	372	3	460
08127 SCHWAEBISCH HALL	11	4	3	19	11	1	16	551	4	620
08128 MAIN-TAUBER-KREIS	15	3	1	5	7	1	5	502	4	543
08135 HEIDENHEIM	7	5	-	6	17	3	2	199	4	243
08136 OSTALBKREIS	4	4	11	18	19	1	5	607	10	679
RB ZUSAMMEN	102	52	48	165	325	32	189	4 762	65	5 740
RB KARLSRUHE										
08211 BADEN-BADEN,STADT	3	1	1	3	10	-	2	33	-	53
08212 KARLSRUHE,STADT	2	-	-	16	9	3	31	50	5	116
08215 KARLSRUHE	4	6	5	7	53	9	16	495	6	601
08216 RASTATT	3	5	-	6	53	-	12	292	6	377
08221 HEIDELBERG,STADT	-	1	1	2	1	-	3	19	1	28
08222 MANNHEIM,STADT	-	-	-	10	9	-	40	28	3	90
08225 NECKAR-ODENWALD-KREIS	6	-	2	8	13	-	33	292	10	364
08226 RHEIN-NECKAR-KREIS	4	4	1	5	56	1	25	359	11	466
08231 PFORZHEIM,STADT	1	-	-	5	6	-	4	19	3	38
08235 CALW	17	7	2	7	29	7	9	296	6	380
08236 ENZKREIS	8	3	3	2	39	-	15	253	4	327
08237 FREUDENSTADT	9	1	2	5	16	-	1	273	5	312
RB ZUSAMMEN	57	28	17	76	294	20	191	2 409	60	3 152
RB FREIBURG										
08311 FREIBURG I.BREISG.STADT	1	-	-	7	1	3	6	35	4	57
08315 BREISGAU-HOCHSCHWARZWALD	12	9	-	12	34	4	29	595	9	704
08316 EMMENDINGEN	3	-	2	23	10	-	1	343	3	385
08317 ORTENAUKREIS	17	4	1	23	59	-	17	812	12	945
08325 ROTTWEIL	1	-	-	3	13	1	32	284	3	337
08326 SCHWARZWALD-BAAR-KREIS	9	5	2	50	23	-	20	272	2	383
08327 TUTTLINGEN	3	3	4	6	10	-	3	285	1	315
08335 KONSTANZ	1	1	4	6	21	2	6	232	2	275
08336 LOERRACH	6	10	1	5	6	-	5	347	-	380
08337 WALDSHUT	7	6	3	5	22	1	2	409	4	459
RB ZUSAMMEN	60	38	17	140	199	11	121	3 614	40	4 240
RB TUEBINGEN										
08415 REUTLINGEN	8	5	5	12	45	3	15	505	7	605
08416 TUEBINGEN	1	2	1	42	16	6	7	287	3	365
08417 ZOLLERNALBKREIS	2	8	2	3	9	26	2	449	4	505
08421 ULM,STADT	5	-	1	14	7	-	5	36	7	75
08425 ALB-DONAU-KREIS	4	1	2	12	36	2	12	465	8	542
08426 BIBERACH	12	10	3	5	82	-	3	480	6	601
08435 BODENSEEKREIS	98	-	4	3	7	2	4	469	5	592
08436 RAVENSBURG	29	10	14	13	52	2	23	543	6	692
08437 SIGMARINGEN	1	3	7	10	18	1	1	367	2	410
RB ZUSAMMEN	160	39	39	114	272	42	72	3 601	48	4 387
LAND INSGESAMT	379	157	121	495	1 090	105	573	14 386	213	17 519
BAYERN										
RB OBERBAYERN										
09161 INGOLSTADT,STADT	-	1	-	2	14	3	3	52	4	79
09162 MUENCHEN,STADT	-	6	-	25	6	4	128	111	33	313
09163 ROSENHEIM,STADT	-	2	-	-	7	-	1	24	1	35

Kraftfahrzeuganhänger										Regierungsbezirk Statistische Kennziffer Zulassungsbezirk
Land- und Forst- wirtschaft, Fischerei	verarbeitendes Gewerbe/ Herstellung von Waren	Bau- gewerbe/ Bau	Handel; Instandh. u. Reparatur von Kfz	Verkehr und Lagerei	sonstige wirtschaftl. Dienst- leistungen	sonstige Dienst- leistungen	Arbeit- nehmer und Nicht- erwerbs- personen	sonstige	insgesamt	
31	32	33	34	35	36	37	38	39	40	
12	7	12	12	16	4	11	455	10	539	07331 ALZEY-WORMS
6	8	5	19	6	1	2	452	4	503	07332 BAD DUERCKHEIM
7	10	14	15	7	6	8	304	5	376	07333 DONNERSBERGKREIS
5	16	26	20	59	1	5	359	8	499	07334 GERMERSHEIM
3	1	22	11	24	1	21	459	4	546	07335 KAISERSLAUTERN
-	4	2	26	1	-	1	364	2	400	07336 KUSEL
5	8	11	17	2	1	14	391	4	453	07337 SUEDLICHE WEINSTRASSE
3	25	3	55	28	-	3	391	2	510	07338 RHEIN-PFALZ-KREIS
8	20	16	15	11	3	22	562	11	668	07339 MAINZ-BINGEN
4	9	13	6	8	3	8	428	5	484	07340 SUEWWESTPFALZ
58	151	159	266	257	27	237	5 597	93	6 845	RB ZUSAMMEN
141	481	443	770	676	57	494	13 225	208	16 495	LAND INSGESAMT
BADEN-WUERTEMBERG										
2	35	48	21	38	8	68	620	32	872	RB STUTTGART
1	5	9	19	11	14	52	892	8	1 011	08111 STUTTGART,STADT
2	38	37	31	69	15	73	1 210	32	1 507	08115 BOEBLINGEN
-	14	25	7	27	3	31	800	18	925	08116 ESSLINGEN
1	14	15	27	13	3	86	1 299	41	1 499	08117 GOEPPINGEN
7	24	27	37	38	11	75	1 180	26	1 425	08118 LUDWIGSBURG
2	4	10	12	34	-	21	206	8	297	08119 REMS-MURR-KREIS
2	33	47	30	85	2	22	1 081	29	1 331	08121 HEILBRONN,STADT
3	9	11	8	14	-	44	387	5	481	08122 HEILBRONN
4	12	30	21	10	4	45	739	7	872	08126 HOHENLOHEKREIS
2	8	25	15	10	4	9	455	7	535	08127 SCHWABEBISCH HALL
5	7	14	23	26	1	3	446	9	534	08128 MAIN-TAUBER-KREIS
3	27	33	52	29	17	10	1 019	24	1 214	08135 HEIDENHEIM
34	230	331	303	404	82	539	10 334	246	12 503	08136 OSTALBKREIS
-	5	6	10	40	2	21	100	6	190	RB ZUSAMMEN
-	11	3	10	12	8	139	477	33	693	RB KARLSRUHE
4	38	42	37	71	8	52	1 343	21	1 616	08211 BADEN-BADEN,STADT
2	21	11	23	69	7	21	739	11	904	08212 KARLSRUHE,STADT
4	2	3	8	5	4	17	127	7	177	08215 KARLSRUHE
-	54	11	15	15	1	135	377	7	615	08216 RASTATT
4	15	10	16	26	4	49	548	22	694	08221 HEIDELBERG,STADT
4	13	54	37	92	18	80	1 210	22	1 530	08222 MANNHEIM,STADT
1	4	6	13	8	7	6	186	10	241	08225 NECKAR-ODENWALD-KREIS
5	18	5	21	30	4	22	541	5	651	08226 RHEIN-NECKAR-KREIS
4	9	12	33	77	7	54	673	8	877	08231 PFORZHEIM,STADT
1	12	6	14	24	1	3	409	8	478	08235 CALW
29	202	169	237	469	71	599	6 730	160	8 666	08236 ENZKREIS
2	4	2	50	16	14	35	315	6	444	08237 FREUDENSTADT
4	11	28	23	60	4	84	851	18	1 083	RB ZUSAMMEN
1	8	26	28	16	1	10	577	11	678	RB FREIBURG
6	28	37	49	106	7	70	1 404	42	1 749	08311 FREIBURG I.BREISG.STADT
-	-	12	8	14	-	103	573	1	711	08315 BREISGAU-HOCHSCHWARZWALD
2	3	30	81	34	1	57	559	7	774	08316 EMMENDINGEN
-	17	23	4	21	1	7	513	8	594	08317 ORTENAUKREIS
-	4	25	35	19	4	50	887	16	1 040	08325 ROTTWEIL
-	20	12	10	12	1	22	651	9	737	08326 SCHWARZWALD-BAAR-KREIS
4	16	21	11	6	1	18	540	14	631	08327 TUTTLINGEN
19	111	216	299	304	34	456	6 870	132	8 441	08335 KONSTANZ
8	22	16	37	46	8	57	956	10	1 160	08336 LOERRACH
5	19	21	11	14	13	34	568	4	689	08337 WALDSHUT
3	13	19	8	10	21	18	786	16	894	RB ZUSAMMEN
-	11	4	17	4	22	29	183	11	281	RB TUEBINGEN
3	12	16	30	29	5	37	733	16	881	08415 REUTLINGEN
5	52	23	16	146	3	21	751	9	1 026	08416 TUEBINGEN
26	10	74	14	13	2	16	687	20	862	08417 ZOLLERNALBKREIS
7	15	46	46	69	8	93	1 065	23	1 372	08421 ULM,STADT
-	4	11	16	14	-	7	629	22	703	08425 ALB-DONAU-KREIS
57	158	230	195	345	82	312	6 358	131	7 868	08426 BIBERACH
139	701	946	1 034	1 522	269	1 906	30 292	669	37 478	08435 BODENSEEKREIS
BAYERN										
1	3	11	15	11	3	8	272	29	353	08436 RAVENSBURG
1	25	21	7	8	8	334	1 620	33	2 057	08437 SIGMARINGEN
-	23	2	2	1	2	7	156	3	196	RB OBERBAYERN
										09161 INGOLSTADT,STADT
										09162 MUENCHEN,STADT
										09163 ROSENHEIM,STADT

Regierungsbezirk Statistische Kennziffer Zulassungsbezirk	Personenkraftwagen									
	Land- und Forst- wirtschaft, Fischerei	verarbei- tendes Gewerbe/ Herstellung von Waren	Bau- gewerbe/ Bau	Handel; Instandh. u. Reparatur von Kfz	Verkehr und Lagerei	sonstige wirtschaftl. Dienst- leistungen	sonstige Dienst- leistungen	Arbeit- nehmer und Nicht- erwerbs- personen	sonstige	insgesamt
	1	2	3	4	5	6	7	8	9	10
09171 ALTOETTING	3	32	31	99	10	6	134	9 334	43	9 692
09172 BERCHTESGADENER LAND	33	26	32	164	11	266	10	7 863	62	8 467
09173 BAD TOELZ-WOLFRATSHAUSEN	2	70	40	187	18	20	141	10 391	126	10 995
09174 DACHAU	2	45	39	178	38	9	203	11 152	77	11 743
09175 EBERSBERG	10	28	27	231	19	41	295	8 824	68	9 543
09176 EICHSTAETT	10	132	79	124	15	23	56	9 354	64	9 857
09177 ERDING	3	54	45	156	86	26	114	10 645	83	11 212
09178 FREISING	2	24	44	176	38	31	418	13 314	83	14 130
09179 FUERSTENFELDBRUCK	3	42	59	211	24	142	278	14 556	129	15 444
09180 GARMISCH-PARTENKIRCHEN	27	12	19	151	14	14	320	6 229	116	6 902
09181 LANDSBERG AM LECH	10	12	35	118	9	13	270	9 560	86	10 113
09182 MIESBACH	1	35	28	142	19	42	156	8 348	106	8 877
09183 MUEHLDORF A.INN	5	63	38	235	22	19	26	9 577	89	10 074
09184 MUENCHEN	5	167	185	582	96	273	1 692	20 414	514	23 928
09185 NEUBURG-SCHROBENHAUSEN	9	54	87	181	33	15	131	7 688	48	8 246
09186 PFAFFENHOFEN A.D.ILM	9	55	33	197	27	16	87	10 099	53	10 576
09187 ROSENHEIM	21	149	71	471	36	72	305	20 336	156	21 617
09188 STARNBERG	3	64	19	198	15	56	312	9 390	174	10 231
09189 TRAUNSTEIN	7	90	55	206	22	34	66	14 638	108	15 226
09190 WEILHEIM-SCHONGAU	40	80	60	225	11	18	106	11 167	72	11 779
RB ZUSAMMEN	205	1 576	1 203	5 207	1 158	1 447	12 048	309 917	3 083	335 844
RB NIEDERBAYERN										
09261 LANDSHUT,STADT	1	21	13	111	2	8	154	4 219	47	4 576
09262 PASSAU,STADT	-	17	13	143	5	87	69	3 268	71	3 673
09263 STRAUBING,STADT	2	49	12	260	19	16	33	3 418	229	4 038
09271 DEGGENDORF	10	55	47	255	20	27	132	9 996	65	10 607
09272 FREYUNG-GRAFENAU	4	27	47	100	9	15	65	7 663	28	7 958
09273 KELHEIM	9	14	30	295	11	10	190	9 837	30	10 426
09274 LANDSHUT	28	81	69	231	23	58	145	12 973	67	13 675
09275 PASSAU	38	71	57	355	20	79	258	16 175	90	17 143
09276 REGEN	87	72	51	116	21	9	20	6 554	88	7 018
09277 ROTTAL-INN	97	89	79	252	24	44	103	10 361	103	11 152
09278 STRAUBING-BOGEN	19	36	29	92	14	7	46	8 298	65	8 606
09279 DINGOLFING-LANDAU	17	46	19	142	31	7	21	8 431	44	8 758
RB ZUSAMMEN	312	578	466	2 352	199	367	1 236	101 193	927	107 630
RB OBERPFALZ										
09361 AMBERG,STADT	1	23	21	68	6	14	71	3 121	48	3 373
09362 REGENSBURG,STADT	-	43	27	313	84	226	309	8 455	253	9 710
09363 WEIDEN I.D.OPF.,STADT	1	32	25	101	11	41	76	3 123	23	3 433
09371 AMBERG-SULZBACH	7	67	75	212	19	40	36	8 600	51	9 107
09372 CHAM	9	75	104	190	39	36	99	11 059	122	11 733
09373 NEUMARKT I.D.OPF.	9	101	123	904	35	42	58	9 872	162	11 306
09374 NEUSTADT A.D.WALDNAAB	12	36	23	72	8	11	68	8 538	19	8 787
09375 REGENSBURG	5	42	104	297	42	30	154	14 956	73	15 703
09376 SCHWANDORF	20	53	56	434	31	16	344	12 490	60	13 504
09377 TIRSCHENREUTH	5	45	32	98	9	11	22	6 329	29	6 580
RB ZUSAMMEN	69	517	590	2 689	284	467	1 237	86 543	840	93 236
RB OBERFRANKEN										
09461 BAMBERG,STADT	3	79	20	188	19	32	82	4 148	148	4 719
09462 BAYREUTH,STADT	-	19	13	164	17	34	73	4 585	109	5 014
09463 COBURG,STADT	-	37	12	78	56	15	33	2 818	48	3 097
09464 HOF,STADT	-	40	7	61	37	15	28	3 295	24	3 507
09471 BAMBERG	12	54	61	142	22	15	112	11 723	80	12 221
09472 BAYREUTH	8	68	40	120	12	14	24	9 033	61	9 380
09473 COBURG	10	124	50	98	15	7	16	7 029	54	7 403
09474 FORCHHEIM	5	42	77	225	27	21	68	8 994	62	9 521
09475 HOF	4	61	24	143	20	6	92	8 202	36	8 588
09476 KRONACH	4	48	28	128	16	10	29	5 583	55	5 901
09477 KULMBACH	40	56	34	117	20	42	30	5 934	58	6 331
09478 LICHTENFELS	-	25	13	84	30	9	79	5 468	59	5 767
09479 WUNSIEDEL I.FICHTELGEB.	3	61	20	174	16	68	83	6 259	41	6 725
RB ZUSAMMEN	89	714	399	1 722	307	288	749	83 071	835	88 174
RB MITTELFRANKEN										
09561 ANSBACH,STADT	7	11	12	75	5	7	40	3 043	17	3 217
09562 ERLANGEN,STADT	-	55	30	133	18	75	52	5 809	95	6 267
09563 FUERTH,STADT	3	31	34	242	33	16	251	7 739	63	8 412
09564 NUERNBERG,STADT	13	158	173	1 073	156	228	820	30 817	507	33 945
09565 SCHWABACH,STADT	1	31	14	1 021	3	11	79	2 829	27	4 016
09571 ANSBACH	7	101	98	273	28	10	82	15 378	91	16 068
09572 ERLANGEN-HOECHSTADT	2	78	30	144	16	34	60	9 692	54	10 110
09573 FUERTH	1	67	16	212	9	30	66	8 733	49	9 183
09574 NUERNBERGER LAND	4	100	40	314	25	96	93	12 106	120	12 898
09575 NEUSTADT/AISCH-WINDSHEIM	11	60	43	209	25	25	58	8 064	63	8 558
09576 ROTH	6	109	47	275	142	12	19	9 939	65	10 614
09577 WEISSENBURG-GUNZENHAUSEN	23	70	37	315	31	24	9	7 317	90	7 916
RB ZUSAMMEN	78	871	574	4 286	491	568	1 629	121 466	1 241	131 204

Lastkraftwagen										Regierungsbezirk Statistische Kennziffer Zulassungsbezirk
Land- und Forstwirtschaft, Fischerei	verarbeitendes Gewerbe/ Herstellung von Waren	Baugewerbe/ Bau	Handel; Instandh. u. Reparatur von Kfz	Verkehr und Lagerei	sonstige wirtschaftl. Dienstleistungen	sonstige Dienstleistungen	Arbeitnehmer und Nichterwerbspersonen	sonstige	insgesamt	
11	12	13	14	15	16	17	18	19	20	
-	8	38	11	13	1	41	237	15	364	09171 ALTOETTING
-	5	29	24	9	58	1	158	8	292	09172 BERCHTESGADENER LAND
6	20	28	33	10	6	29	376	6	514	09173 BAD TOELZ-WOLFRATSHAUSEN
-	15	22	32	29	3	61	308	12	482	09174 DACHAU
-	11	22	20	50	13	61	208	11	396	09175 EBERSBERG
3	46	48	19	11	2	11	205	23	368	09176 EICHSTAETT
3	27	27	31	118	3	37	288	24	558	09177 ERDING
1	14	38	22	26	11	202	280	20	614	09178 FREISING
-	13	35	25	12	37	56	379	28	585	09179 FUERSTENFELDBRUCK
3	10	11	14	2	6	70	196	13	325	09180 GARMISCH-PARTENKIRCHEN
-	6	24	35	3	3	71	250	11	403	09181 LANDSBERG AM LECH
-	20	23	24	11	11	32	221	23	365	09182 MIESBACH
1	30	31	31	20	6	10	327	20	476	09183 MUEHLDORF A.INN
3	22	176	73	43	40	441	424	36	1 258	09184 MUENCHEN
10	19	54	26	17	21	23	190	17	377	09185 NEUBURG-SCHROBENHAUSEN
1	31	23	38	21	11	34	302	18	479	09186 PFAFFENHOFEN A.D.ILM
5	35	66	56	40	12	97	505	64	880	09187 ROSENHEIM
-	18	11	17	15	8	60	217	14	360	09188 STARNBERG
-	19	42	42	8	7	18	387	16	539	09189 TRAUNSTEIN
2	18	48	30	14	-	24	308	18	462	09190 WEILHEIM-SCHONGAU
41	453	867	774	529	312	2 598	7 903	462	13 939	RB ZUSAMMEN
-	7	9	15	4	2	20	118	4	179	RB NIEDERBAYERN
-	14	16	22	1	17	15	58	6	149	09261 LANDSHUT,STADT
-	25	11	64	10	10	5	127	13	265	09262 PASSAU,STADT
1	18	73	34	9	12	38	269	11	465	09263 STRAUBING,STADT
1	15	33	15	6	3	30	226	8	337	09271 DEGGENDORF
1	11	28	19	6	4	73	262	8	412	09272 FREYUNG-GRAFENAU
10	31	47	31	27	15	40	386	21	608	09273 KELHEIM
3	41	29	39	23	22	85	456	30	728	09274 LANDSHUT
5	23	56	14	8	-	5	140	10	261	09275 PASSAU
11	29	80	52	33	16	38	253	24	536	09276 REGEN
2	16	28	40	17	2	17	268	15	405	09277 ROTTAL-INN
4	20	15	27	22	3	2	281	19	393	09278 STRAUBING-BOGEN
38	250	425	372	166	106	368	2 844	169	4 738	09279 DINGOLFING-LANDAU
-	6	5	14	4	3	10	59	5	106	RB ZUSAMMEN
-	14	21	50	20	114	55	153	31	458	RB OBERPFALZ
-	10	16	15	15	5	29	53	11	154	09361 AMBERG,STADT
2	33	62	50	29	15	29	152	9	381	09362 REGENSBURG,STADT
3	25	112	44	80	15	28	284	22	613	09363 WEIDEN I.D.OPF.,STADT
4	43	86	50	50	22	10	192	15	472	09371 AMBERG-SULZBACH
2	12	22	6	7	7	24	250	10	340	09372 CHAM
3	18	89	55	97	7	69	276	15	629	09373 NEUMARKT I.D.OPF.
2	20	50	25	37	5	116	256	16	527	09374 NEUSTADT A.D.WALDNAAB
3	15	32	17	11	1	5	133	7	224	09375 REGENSBURG
19	196	495	326	350	194	375	1 808	141	3 904	09376 SCHWANDORF
-	19	16	43	25	9	18	80	42	253	09377 TIRSCHENREUTH
2	8	10	26	18	5	33	115	3	220	RB OBERFRANKEN
-	8	11	7	8	12	5	47	2	100	09461 BAMBERG,STADT
-	18	7	12	13	3	9	88	4	154	09462 BAYREUTH,STADT
2	22	63	18	19	4	49	278	30	485	09463 COBURG,STADT
9	40	43	21	14	17	15	228	39	426	09464 HOF,STADT
2	42	26	40	15	3	1	162	15	306	09471 BAMBERG
3	26	72	91	23	7	20	236	19	497	09472 BAYREUTH
2	13	28	20	14	-	28	178	4	287	09473 COBURG
3	20	25	20	28	6	25	118	26	271	09474 FORCHHEIM
4	33	31	27	35	12	6	150	16	314	09475 HOF
1	15	25	22	74	6	27	105	16	291	09476 KRONACH
3	15	17	13	11	4	31	148	10	252	09477 KULMBACH
32	279	374	360	297	88	267	1 933	226	3 856	09478 LICHTENFELS
6	3	5	26	5	2	9	53	5	114	09479 WUNSIEDEL I.FICHTELGEB.
-	11	24	20	7	3	10	96	12	183	RB MITTELFRANKEN
7	12	17	53	43	1	55	241	10	439	09561 ANSBACH,STADT
8	218	132	232	271	266	195	1 077	65	2 464	09562 ERLANGEN,STADT
1	10	7	11	2	5	26	65	3	130	09563 FUERTH,STADT
-	68	61	69	55	4	42	319	26	644	09564 NUERNBERG,STADT
-	21	26	22	5	10	9	191	12	296	09565 SCHWABACH,STADT
1	10	20	29	8	11	20	231	12	342	09571 ANSBACH
1	25	37	64	20	34	17	288	25	511	09572 ERLANGEN-HOECHSTADT
2	33	53	32	34	11	13	259	15	452	09573 FUERTH
2	16	26	33	97	9	10	228	9	430	09574 NUERNBERGER LAND
4	35	27	46	39	5	1	161	18	336	09575 NEUSTADT/AISCH-WINDSHEIM
32	462	435	637	586	361	407	3 209	212	6 341	09576 ROTH
										09577 WEISSENBURG-GUNZENHAUSEN
										RB ZUSAMMEN



(Fortsetzung): Besitzumschreibungen von Personen- und Lastkraftwagen, Zugmaschinen sowie Kraftfahrzeuganhängern 2010 nach Zulassungsbezirken und Haltergruppen

Regierungsbezirk Statistische Kennziffer Zulassungsbezirk	Zugmaschinen									
	Land- und Forst- wirtschaft, Fischerei	verarbei- tendes Gewerbe/ Herstellung von Waren	Bau- gewerbe/ Bau	Handel; Instandh. u. Reparatur von Kfz	Verkehr und Lagerei	sonstige wirtschaftl. Dienst- leistungen	sonstige Dienst- leistungen	Arbeit- nehmer und Nicht- erwerbs- personen	sonstige	insgesamt
	21	22	23	24	25	26	27	28	29	30
09171 ALTOETTING	3	6	1	2	2	-	1	189	4	208
09172 BERCHTESGADENER LAND	7	-	1	-	4	10	-	183	1	206
09173 BAD TOELZ-WOLFRATSHAUSEN	2	1	2	3	3	1	11	253	1	277
09174 DACHAU	5	-	-	2	11	-	7	222	3	250
09175 EBERSBERG	68	-	1	2	37	-	14	86	5	213
09176 EICHSTAETT	68	3	9	5	19	1	1	265	-	371
09177 ERDING	229	2	4	6	14	-	7	53	4	319
09178 FREISING	12	3	1	1	30	2	25	273	1	348
09179 FUERSTENFELDBRUCK	8	1	1	-	3	-	3	128	3	147
09180 GARMISCH-PARTENKIRCHEN	41	2	-	4	3	-	9	109	2	170
09181 LANDSBERG AM LECH	134	1	-	64	5	1	8	143	2	358
09182 MIESBACH	18	-	-	-	3	1	7	182	3	214
09183 MUEHLDORF A.INN	58	3	-	11	7	-	-	253	3	335
09184 MUENCHEN	2	2	45	9	12	12	35	140	4	261
09185 NEUBURG-SCHROBENHAUSEN	115	1	3	3	7	12	5	111	5	262
09186 PFAFFENHOFEN A.D.ILM	24	5	2	7	24	1	11	281	3	358
09187 ROSENHEIM	84	5	1	21	39	1	46	437	6	640
09188 STARNBERG	10	-	1	1	7	-	10	117	7	153
09189 TRAUNSTEIN	50	2	5	2	42	58	1	475	3	638
09190 WEILHEIM-SCHONGAU	61	2	3	7	16	1	5	319	9	423
RB ZUSAMMEN	999	48	80	177	315	108	338	4 406	107	6 578
RB NIEDERBAYERN										
09261 LANDSHUT,STADT	1	5	-	-	2	-	2	19	1	30
09262 PASSAU,STADT	-	-	-	4	2	-	1	20	2	29
09263 STRAUBING,STADT	2	8	-	11	1	-	2	22	6	52
09271 DEGGENDORF	6	2	22	3	13	1	8	351	2	408
09272 FREYUNG-GRAFENAU	29	2	4	2	1	-	4	456	2	500
09273 KELHEIM	58	1	1	1	3	1	14	299	1	379
09274 LANDSHUT	162	3	4	7	41	3	3	305	15	543
09275 PASSAU	141	3	1	10	63	2	13	502	5	740
09276 REGEN	195	4	1	5	6	1	-	193	2	407
09277 ROTTAL-INN	358	1	11	16	17	2	10	227	3	645
09278 STRAUBING-BOGEN	314	5	2	2	9	-	1	172	6	511
09279 DINGOLFING-LANDAU	68	-	-	12	20	-	7	307	3	417
RB ZUSAMMEN	1 334	34	46	73	178	10	65	2 873	48	4 661
RB OBERPFALZ										
09361 AMBERG,STADT	-	-	-	-	13	3	3	12	2	33
09362 REGENSBURG,STADT	3	-	1	3	3	1	10	17	6	44
09363 WEIDEN I.D.OPF.,STADT	1	-	-	1	3	2	7	12	-	26
09371 AMBERG-SULZBACH	132	-	2	14	8	9	1	212	2	380
09372 CHAM	255	3	5	11	33	-	6	402	7	722
09373 NEUMARKT I.D.OPF.	104	2	9	6	25	3	1	283	8	441
09374 NEUSTADT A.D.WALDNAAB	44	1	4	1	15	1	-	383	2	451
09375 REGENSBURG	79	-	4	12	99	2	8	407	1	612
09376 SCHWANDORF	97	-	2	5	76	2	23	422	5	632
09377 TIRSCHENREUTH	45	5	5	2	5	-	1	254	2	319
RB ZUSAMMEN	760	11	32	55	280	23	60	2 404	35	3 660
RB OBERFRANKEN										
09461 BAMBERG,STADT	2	-	-	5	11	-	2	16	8	44
09462 BAYREUTH,STADT	4	-	-	-	1	-	2	17	-	24
09463 COBURG,STADT	-	-	-	-	10	-	-	5	-	15
09464 HOF,STADT	-	2	-	2	12	1	2	10	1	30
09471 BAMBERG	3	1	3	1	19	1	6	437	6	477
09472 BAYREUTH	22	-	2	13	7	2	1	431	3	481
09473 COBURG	2	54	1	6	21	-	-	197	-	281
09474 FORCHHEIM	24	-	2	2	13	-	7	284	6	338
09475 HOF	24	1	1	12	15	3	8	340	2	406
09476 KRONACH	73	-	1	3	36	1	-	115	1	230
09477 KULMBACH	81	4	2	7	14	-	2	88	1	199
09478 LICHTENFELS	8	-	-	1	26	1	1	188	1	226
09479 WUNSIEDEL I.FICHTELGEB.	59	4	1	2	17	-	1	92	2	178
RB ZUSAMMEN	302	66	13	54	202	9	32	2 220	31	2 929
RB MITTELFRANKEN										
09561 ANSBACH,STADT	-	1	-	4	2	14	1	32	2	56
09562 ERLANGEN,STADT	1	-	3	12	1	1	1	17	6	42
09563 FUERTH,STADT	2	3	-	6	9	-	13	12	-	45
09564 NUERNBERG,STADT	10	3	3	44	101	62	17	64	11	315
09565 SCHWABACH,STADT	-	1	1	4	2	-	-	19	-	27
09571 ANSBACH	232	4	4	23	90	-	14	854	4	1 225
09572 ERLANGEN-HOECHSTADT	1	1	1	5	2	-	2	196	2	210
09573 FUERTH	1	1	5	-	1	1	1	134	1	145
09574 NUERNBERGER LAND	-	6	-	7	20	5	1	339	5	383
09575 NEUSTADT/AISCH-WINDSHEIM	27	3	4	2	30	1	-	419	4	490
09576 ROTH	8	1	3	7	51	1	-	278	2	351
09577 WEISSENBURG-GUNZENHAUSEN	22	7	2	1	24	-	-	353	2	411
RB ZUSAMMEN	304	31	26	115	333	85	50	2 717	39	3 700

Kraftfahrzeuganhänger										Regierungsbezirk Statistische Kennziffer Zulassungsbezirk
Land- und Forst- wirtschaft, Fischerei	verarbei- tendes Gewerbe/ Herstellung von Waren	Bau- gewerbe/ Bau	Handel; Instandh. u. Reparatur von Kfz	Verkehr und Lagerei	sonstige wirtschaftl. Dienst- leistungen	sonstige Dienst- leistungen	Arbeit- nehmer und Nicht- erwerbs- personen	sonstige	insgesamt	
31	32	33	34	35	36	37	38	39	40	
1	5	15	3	10	-	26	385	8	453	09171 ALTOETTING
6	3	11	4	38	31	-	300	3	396	09172 BERCHTESGADENER LAND
4	10	12	15	6	3	20	380	10	460	09173 BAD TOELZ-WOLFRATSHAUSEN
1	11	11	14	15	-	29	439	1	521	09174 DACHAU
14	3	3	9	45	2	35	309	3	423	09175 EBERSBERG
10	22	19	11	22	3	3	459	10	559	09176 EICHSTAETT
40	7	8	24	34	4	17	399	16	549	09177 ERDING
3	4	4	24	16	4	98	457	2	612	09178 FREISING
-	-	9	10	6	6	29	535	13	608	09179 FUERSTENFELDBRUCK
5	2	8	9	7	1	32	239	7	310	09180 GARMISCH-PARTENKIRCHEN
10	2	6	11	18	1	32	423	9	512	09181 LANDSBERG AM LECH
5	5	8	10	8	3	20	329	15	403	09182 MIESBACH
13	16	6	23	17	1	2	486	10	574	09183 MUEHLDOERF A.INN
4	6	39	36	21	8	121	562	31	828	09184 MUENCHEN
27	5	21	19	9	22	18	362	13	496	09185 NEUBURG-SCHROBENHAUSEN
8	18	9	27	37	5	18	480	11	613	09186 PFAFFENHOFEN A.D.ILM
11	21	16	37	13	8	78	907	22	1 113	09187 ROSENHEIM
3	5	5	16	7	4	25	442	15	522	09188 STARNBERG
10	11	15	13	9	21	15	679	16	789	09189 TRAUNSTEIN
5	6	12	11	13	-	14	502	7	570	09190 WEILHEIM-SCHONGAU
182	213	271	350	371	140	981	11 122	287	13 917	RB ZUSAMMEN
										RB NIEDERBAYERN
1	2	-	4	2	-	6	142	3	160	09261 LANDSHUT,STADT
-	-	4	1	3	6	6	119	3	142	09262 PASSAU,STADT
-	32	-	10	3	-	3	105	6	159	09263 STRAUBING,STADT
1	5	23	17	17	6	24	449	15	557	09271 DEGGENDORF
2	11	13	8	4	-	15	351	6	410	09272 FREYUNG-GRAFENAU
10	4	8	6	3	2	30	393	2	458	09273 KELHEIM
41	14	22	13	52	1	29	639	25	836	09274 LANDSHUT
29	22	15	20	36	3	43	738	8	914	09275 PASSAU
14	9	13	7	5	-	-	268	11	327	09276 REGEN
46	15	23	31	40	9	40	476	14	694	09277 ROTTAL-INN
40	11	8	13	30	1	12	401	8	524	09278 STRAUBING-BOGEN
14	9	2	12	52	1	6	436	13	545	09279 DINGOLFING-LANDAU
198	134	131	142	247	29	214	4 517	114	5 726	RB ZUSAMMEN
										RB OBERPFALZ
-	1	6	3	13	1	8	86	2	120	09361 AMBERG,STADT
1	4	8	20	32	2	35	172	7	281	09362 REGENSBURG,STADT
-	13	22	11	6	1	13	78	-	144	09363 WEIDEN I.D.OPF.,STADT
15	11	9	14	23	13	8	349	8	450	09371 AMBERG-SULZBACH
29	10	30	29	67	7	8	484	8	672	09372 CHAM
13	6	42	24	29	7	6	404	10	541	09373 NEUMARKT I.D.OPF.
5	5	13	5	22	3	10	405	6	474	09374 NEUSTADT A.D.WALDNAAB
19	3	25	18	101	4	17	609	12	808	09375 REGENSBURG
16	10	10	19	103	3	60	524	14	759	09376 SCHWANDORF
3	10	36	9	5	1	3	265	9	341	09377 TIRSCHENREUTH
101	73	201	152	401	42	168	3 376	76	4 590	RB ZUSAMMEN
										RB OBERFRANKEN
1	9	-	25	11	2	8	81	64	201	09461 BAMBERG,STADT
-	2	6	3	13	6	10	99	9	148	09462 BAYREUTH,STADT
1	3	5	5	12	1	7	81	6	121	09463 COBURG,STADT
-	14	1	13	10	2	4	91	1	136	09464 HOF,STADT
2	10	23	13	28	5	18	485	7	591	09471 BAMBERG
11	5	13	17	8	6	7	370	11	448	09472 BAYREUTH
4	86	12	11	25	1	2	300	2	443	09473 COBURG
1	8	30	77	24	4	1	372	9	526	09474 FORCHHEIM
4	4	9	4	16	-	17	381	3	438	09475 HOF
4	8	6	5	21	4	8	231	20	307	09476 KRONACH
17	12	6	4	33	3	-	230	12	317	09477 KULMBACH
1	5	6	6	77	1	10	221	4	331	09478 LICHTENFELS
2	4	5	5	9	1	5	222	6	259	09479 WUNSIEDEL I.FICHTELGEB.
48	170	122	188	287	36	97	3 164	154	4 266	RB ZUSAMMEN
										RB MITTELFRANKEN
5	4	-	7	5	7	3	93	5	129	09561 ANSBACH,STADT
2	1	1	25	4	3	2	132	9	179	09562 ERLANGEN,STADT
1	-	2	11	13	1	17	209	-	254	09563 FUERTH,STADT
2	12	34	55	211	168	60	767	53	1 362	09564 NUERNBERG,STADT
1	3	4	6	2	-	4	99	3	122	09565 SCHWABACH,STADT
22	56	31	32	144	4	43	753	15	1 100	09571 ANSBACH
-	6	10	7	2	-	5	386	5	421	09572 ERLANGEN-HOECHSTADT
-	1	8	12	4	2	8	280	3	318	09573 FUERTH
2	14	7	22	43	29	10	462	13	602	09574 NUERNBERGER LAND
5	15	50	21	64	5	5	395	6	566	09575 NEUSTADT/AISCH-WINDSHEIM
5	13	7	21	46	2	4	419	3	520	09576 ROTH
19	17	10	24	34	3	3	392	14	516	09577 WEISSENBURG-GUNZENHAUSEN
64	142	164	243	572	224	164	4 387	129	6 089	RB ZUSAMMEN

Regierungsbezirk Statistische Kennziffer Zulassungsbezirk	Personenkraftwagen									
	Land- und Forst- wirtschaft, Fischerei	verarbei- tendes Gewerbe/ Herstellung von Waren	Bau- gewerbe/ Bau	Handel; Instandh. u. Reparatur von Kfz	Verkehr und Lagerei	sonstige wirtschaftl. Dienst- leistungen	sonstige Dienst- leistungen	Arbeit- nehmer und Nicht- erwerbs- personen	sonstige	insgesamt
	1	2	3	4	5	6	7	8	9	10
RB UNTERFRANKEN										
09661 ASCHAFFENBURG,STADT	-	30	56	202	37	44	61	4 914	118	5 462
09662 SCHWEINFURT,STADT	-	26	15	104	11	16	103	3 488	46	3 809
09663 WUERZBURG,STADT	1	53	21	195	28	63	75	7 083	241	7 760
09671 ASCHAFFENBURG	3	106	70	153	35	83	226	14 064	77	14 817
09672 BAD KISSINGEN	7	69	67	135	25	26	38	8 567	118	9 052
09673 RHOEN-GRABFELD	16	33	32	213	24	12	29	6 730	76	7 165
09674 HASSBERGE	8	66	45	194	12	28	50	7 601	55	8 059
09675 KITZINGEN	4	27	11	151	6	8	186	7 364	36	7 793
09676 MILTENBERG	2	78	76	169	27	24	140	10 847	59	11 422
09677 MAIN-SPESSART	15	122	75	287	49	62	83	10 663	51	11 407
09678 SCHWEINFURT	2	25	14	47	17	46	39	9 563	29	9 782
09679 WUERZBURG	9	74	65	157	24	15	116	12 265	77	12 802
RB ZUSAMMEN	67	709	547	2 007	295	427	1 146	103 149	983	109 330
RB SCHWABEN										
09761 AUGSBURG,STADT	1	79	54	394	63	86	295	17 672	464	19 108
09762 KAUFBEUREN,STADT	-	26	13	107	6	23	30	3 105	45	3 355
09763 KEMPTEN(ALLGAEU),STADT	2	24	10	110	23	27	74	4 675	64	5 009
09764 MEMMINGEN,STADT	1	27	16	169	3	7	84	3 236	41	3 584
09771 AICHACH-FRIEDBERG	9	117	101	262	37	15	77	10 284	81	10 983
09772 AUGSBURG	6	161	134	451	55	63	163	20 282	170	21 485
09773 DILLINGEN A.D.DONAU	13	64	52	192	18	10	87	8 100	50	8 586
09774 GUENZBURG	6	160	118	363	34	36	100	11 343	122	12 282
09775 NEU-ULM	6	159	58	378	159	47	300	13 797	87	14 991
09776 LINDAU (BODENSEE)	49	52	77	216	14	33	80	6 368	135	7 024
09777 OSTALLGAEU	14	82	61	206	26	28	52	11 071	131	11 671
09778 UNTERALLGAEU	4	93	80	198	41	23	72	11 893	75	12 479
09779 DONAU-RIES	14	83	49	206	25	33	20	10 304	97	10 831
09780 OBERALLGAEU	53	143	77	207	28	42	187	12 556	114	13 407
RB ZUSAMMEN	178	1 270	900	3 459	532	473	1 621	144 686	1 676	154 795
LAND INSGESAMT	998	6 235	4 679	21 722	3 266	4 037	19 666	950 025	9 585	1 020 213
SAARLAND										
10041 SAARBRUECKEN,STADTVERB.	1	143	80	479	36	218	365	26 166	232	27 720
10042 MERZIG-WADERN	2	36	60	124	15	23	43	8 941	59	9 303
10043 NEUNKIRCHEN	1	28	55	158	13	34	139	11 975	25	12 428
10044 SAARLOUIS	1	23	15	251	21	65	381	16 903	48	17 708
10045 SAAR-PFALZ-KREIS	4	80	38	223	30	40	195	12 162	104	12 876
10046 SANKT WENDEL	2	22	36	143	11	13	82	8 324	33	8 666
LAND INSGESAMT	11	332	284	1 378	126	393	1 205	84 471	501	88 701
BERLIN										
11000 BERLIN	50	642	1 400	2 412	957	353	2 172	169 186	3 857	181 029
LAND INSGESAMT	50	642	1 400	2 412	957	353	2 172	169 186	3 857	181 029
BRANDENBURG										
12051 BRANDENBURG/HAVEL,STADT	3	26	31	68	14	13	45	4 454	52	4 706
12052 COTTBUS,STADT	7	23	39	124	29	18	87	6 040	80	6 447
12053 FRANKFURT/ODER,STADT	-	9	17	59	11	2	88	3 612	40	3 838
12054 POTSDAM,STADT	2	4	30	110	20	10	316	8 741	74	9 307
12060 BARNIM	5	20	64	124	10	13	143	13 676	53	14 108
12061 DAHME-SPREEWALD	7	27	50	139	45	18	186	12 807	65	13 344
12062 ELBE-ELSTER	13	19	35	99	17	12	79	7 615	72	7 961
12063 HAVELLAND	15	29	43	148	14	36	174	11 887	47	12 393
12064 MAERKISCH-ODERLAND	16	16	66	202	27	34	263	15 162	83	15 869
12065 OBERHAVEL	9	27	71	140	22	60	148	15 700	100	16 277
12066 OBERSPREEWALD-LAUSITZ	10	56	37	159	15	11	89	8 336	42	8 755
12067 ODER-SPREE	8	44	64	224	32	19	177	14 047	69	14 684
12068 OSTPRIGNITZ-RUPPIN	31	24	64	174	12	19	135	7 481	47	7 987
12069 POTSDAM-MITTELMARK	32	55	97	221	47	21	206	15 108	90	15 877
12070 PRIGNITZ	14	16	38	111	29	2	71	5 693	58	6 032
12071 SPREE-NEISSE	11	20	40	109	12	24	112	9 509	43	9 880
12072 TELTOW-FLAEMING	18	21	40	197	29	18	345	13 039	115	13 822
12073 UCKERMARK	14	11	12	71	10	82	161	9 355	45	9 761
LAND INSGESAMT	215	447	838	2 479	395	412	2 825	182 262	1 175	191 048
MECKLENBURG-VORPOMMERN										
13001 GREIFSWALD, STADT	-	6	7	45	5	13	27	3 158	42	3 303
13002 NEUBRANDENBURG, STADT	-	9	22	69	3	3	90	4 274	30	4 500
13003 ROSTOCK, STADT	-	16	30	188	26	59	264	10 362	77	11 022
13004 SCHWERIN, STADT	2	13	34	83	16	26	90	5 387	72	5 723
13005 STRALSUND, STADT	-	18	14	27	10	8	40	3 052	24	3 193

Lastkraftwagen										Regierungsbezirk Statistische Kennziffer Zulassungsbezirk
Land- und Forst- wirtschaft, Fischerei	verarbeitendes Gewerbe/ Herstellung von Waren	Bau- gewerbe/ Bau	Handel; Instandh. u. Reparatur von Kfz	Verkehr und Lagerei	sonstige wirtschaftl. Dienst- leistungen	sonstige Dienst- leistungen	Arbeit- nehmer und Nicht- erwerbs- personen	sonstige	insgesamt	
11	12	13	14	15	16	17	18	19	20	
-	14	47	40	23	5	21	118	14	282	09661 RB UNTERFRANKEN
-	5	10	18	10	-	26	68	6	143	09662 ASCHAFFENBURG,STADT
1	14	20	58	31	15	12	154	30	335	09663 SCHWEINFURT,STADT
-	41	66	57	53	17	80	407	18	739	09671 WUERZBURG,STADT
8	42	71	35	28	16	12	180	22	414	09672 ASCHAFFENBURG
6	16	32	34	15	4	9	135	22	273	09672 BAD KISSINGEN
4	23	35	21	12	19	16	203	10	343	09673 RHOEN-GRABFELD
6	10	15	19	13	-	56	233	5	357	09674 HASSBERGE
2	31	68	24	15	12	39	276	22	489	09675 KITZINGEN
8	56	56	36	30	18	19	264	32	519	09676 MILTENBERG
1	17	15	16	37	11	14	247	11	369	09677 MAIN-SPESSART
4	39	60	29	26	8	49	255	32	502	09678 SCHWEINFURT
40	308	495	387	293	125	353	2 540	224	4 765	09679 WUERZBURG
										RB ZUSAMMEN
1	34	36	49	96	14	84	464	60	838	RB SCHWABEN
-	7	6	13	-	3	11	65	3	108	09761 AUGSBURG,STADT
-	15	9	12	49	4	24	103	8	224	09762 KAUFBEUREN,STADT
-	3	13	26	8	-	9	58	7	124	09763 KEMPTEN(ALLGAEU),STADT
4	44	88	39	36	4	25	274	34	548	09764 MEMMINGEN,STADT
2	57	112	86	72	29	44	472	40	914	09771 AICHACH-FRIEDBERG
1	28	31	36	23	4	29	238	14	404	09772 AUGSBURG
6	43	85	59	36	14	24	306	28	601	09773 DILLINGEN A.D.DONAU
6	29	42	67	128	5	75	245	11	608	09774 GUENZBURG
3	15	57	19	10	7	14	109	3	237	09775 NEU-ULM
6	26	50	32	12	8	8	233	17	392	09776 LINDAU (BODENSEE)
2	31	65	37	17	6	36	271	36	501	09777 OSTALLGAEU
6	25	37	43	14	5	6	236	28	400	09778 UNTERALLGAEU
1	41	98	40	21	12	51	271	21	556	09779 DONAU-RIES
38	398	729	558	522	115	440	3 345	310	6 455	09780 OBERALLGAEU
240	2 346	3 820	3 414	2 743	1 301	4 808	23 582	1 744	43 998	RB ZUSAMMEN
										LAND INSGESAMT
										SAARLAND
2	80	84	46	32	66	81	847	41	1 279	10041 SAARBRUECKEN,STADTVERB.
2	28	53	29	24	7	14	258	11	426	10042 MERZIG-WADERN
1	9	39	39	39	7	62	361	4	561	10043 NEUNKIRCHEN
1	16	14	33	14	10	191	419	19	717	10044 SAARLOUIS
-	19	34	43	37	21	89	343	23	609	10045 SAAR-PFALZ-KREIS
-	12	46	24	16	8	40	221	14	381	10046 SANKT WENDEL
6	164	270	214	162	119	477	2 449	112	3 973	LAND INSGESAMT
										BERLIN
63	219	779	744	350	154	664	5 084	918	8 975	11000 BERLIN
63	219	779	744	350	154	664	5 084	918	8 975	LAND INSGESAMT
										BRANDENBURG
3	22	37	20	11	10	19	210	13	345	12051 BRANDENBURG/HAVEL,STADT
4	18	44	24	52	16	41	177	17	393	12052 COTTBUS,STADT
3	8	23	20	24	-	87	113	6	284	12053 FRANKFURT/ODER,STADT
1	1	20	14	7	3	108	285	10	449	12054 POTSDAM,STADT
3	16	47	95	10	3	103	769	29	1 075	12060 BARNIM
11	21	83	79	67	11	101	662	16	1 051	12061 DAHME-SPREEWALD
20	14	43	26	5	7	35	481	20	651	12062 ELBE-ELSTER
17	11	42	36	43	13	103	814	35	1 114	12063 HAVELLAND
20	9	77	61	36	20	199	775	18	1 215	12064 MAERKISCH-ODERLAND
11	14	94	49	55	40	107	770	49	1 189	12065 OBERHAVEL
11	42	36	33	20	7	57	345	24	575	12066 OBERSPREEWALD-LAUSITZ
21	28	64	62	46	21	84	655	33	1 014	12067 ODER-SPREE
21	16	53	44	18	16	84	483	22	757	12068 OSTPRIGNITZ-RUPPIN
44	27	101	65	38	23	99	848	25	1 270	12069 POTSDAM-MITTELMARK
16	17	70	46	16	4	44	330	27	570	12070 PRIGNITZ
8	20	64	67	14	16	75	534	27	825	12071 SPREE-NEISSE
13	10	32	66	57	21	182	664	24	1 069	12072 TELTOW-FLAEMING
7	10	17	14	2	46	97	522	16	731	12073 UCKERMARK
234	304	947	821	521	277	1 625	9 437	411	14 577	LAND INSGESAMT
										MECKLENBURG-VORPOMMERN
-	4	23	3	3	3	4	104	4	148	13001 GREIFSWALD, STADT
-	2	24	11	6	2	35	136	21	237	13002 NEUBRANDENBURG, STADT
-	15	25	39	16	29	108	325	24	581	13003 ROSTOCK, STADT
4	7	36	17	4	8	46	187	24	333	13004 SCHWERIN, STADT
1	5	13	16	3	2	23	105	5	173	13005 STRALSUND, STADT



(Fortsetzung): Besitzumschreibungen von Personen- und Lastkraftwagen, Zugmaschinen sowie Kraftfahrzeuganhängern 2010 nach Zulassungsbezirken und Haltergruppen

Regierungsbezirk Statistische Kennziffer Zulassungsbezirk	Zugmaschinen									
	Land- und Forst- wirtschaft, Fischerei	verarbei- tendes Gewerbe/ Herstellung von Waren	Bau- gewerbe/ Bau	Handel; Instandh. u. Reparatur von Kfz	Verkehr und Lagerei	sonstige wirtschaftl. Dienst- leistungen	sonstige Dienst- leistungen	Arbeit- nehmer und Nicht- erwerbs- personen	sonstige	insgesamt
	21	22	23	24	25	26	27	28	29	30
RB UNTERFRANKEN										
09661 ASCHAFFENBURG,STADT	-	3	3	3	4	1	-	14	-	28
09662 SCHWEINFURT,STADT	-	-	-	-	10	-	3	8	1	22
09663 WUERZBURG,STADT	5	-	-	2	2	4	1	23	1	38
09671 ASCHAFFENBURG	6	5	1	8	12	2	11	239	10	294
09672 BAD KISSINGEN	15	2	1	4	15	2	5	356	5	405
09673 RHOEN-GRABFELD	14	-	1	5	17	1	1	281	9	329
09674 HASSBERGE	9	2	1	9	9	1	1	332	-	364
09675 KITZINGEN	34	1	-	6	29	1	13	187	1	272
09676 MILTENBERG	2	-	2	3	6	-	8	215	1	237
09677 MAIN-SPESSART	2	3	2	8	15	2	8	387	5	432
09678 SCHWEINFURT	-	1	3	10	57	2	4	309	1	387
09679 WUERZBURG	79	2	4	6	15	-	5	207	8	326
RB ZUSAMMEN	166	19	18	64	191	16	60	2 558	42	3 134
RB SCHWABEN										
09761 AUGSBURG,STADT	-	1	1	5	14	-	2	28	3	54
09762 KAUFBEUREN,STADT	5	-	-	-	3	1	3	12	-	24
09763 KEMPTEN(ALLGAEU),STADT	9	3	1	4	13	2	1	26	1	60
09764 MEMMINGEN,STADT	2	2	-	4	5	-	1	26	3	43
09771 AICHACH-FRIEDBERG	117	9	5	5	22	1	7	166	4	336
09772 AUGSBURG	52	3	4	10	39	10	3	473	2	596
09773 DILLINGEN A.D.DONAU	123	7	-	6	30	1	5	206	6	384
09774 GUENZBURG	151	5	6	4	33	1	1	209	3	413
09775 NEU-ULM	91	3	-	10	31	7	5	140	1	288
09776 LINDAU (BODENSEE)	78	2	3	-	5	1	1	86	4	180
09777 OSTALLGAEU	186	5	3	16	16	-	2	365	9	602
09778 UNTERALLGAEU	27	8	11	13	14	-	14	541	4	632
09779 DONAU-RIES	38	5	1	7	16	-	2	478	6	553
09780 OBERALLGAEU	91	4	15	5	11	3	7	378	6	520
RB ZUSAMMEN	970	57	50	89	252	27	54	3 134	52	4 685
LAND INSGESAMT	4 835	266	265	627	1 751	278	659	20 312	354	29 347
SAARLAND										
10041 SAARBRUECKEN,STADTVERB.	-	14	1	15	9	20	11	95	4	169
10042 MERZIG-WADERN	3	1	5	2	13	-	1	210	1	236
10043 NEUNKIRCHEN	-	1	3	-	3	-	7	87	1	102
10044 SAARLOUIS	2	-	-	2	4	3	33	177	-	221
10045 SAAR-PFALZ-KREIS	-	2	1	3	13	1	14	116	1	151
10046 SANKT WENDEL	5	2	3	2	5	2	3	168	3	193
LAND INSGESAMT	10	20	13	24	47	26	69	853	10	1 072
BERLIN										
11000 BERLIN	11	6	11	52	43	14	40	88	61	326
LAND INSGESAMT	11	6	11	52	43	14	40	88	61	326
BRANDENBURG										
12051 BRANDENBURG/HAVEL,STADT	4	-	1	4	11	-	-	9	-	29
12052 COTTBUS,STADT	1	1	-	-	16	1	3	15	2	39
12053 FRANKFURT/ODER,STADT	6	-	-	-	6	-	5	13	-	30
12054 POTSDAM,STADT	2	-	3	1	-	1	6	3	4	20
12060 BARNIM	13	1	1	2	7	-	5	66	2	97
12061 DAHME-SPREEWALD	30	1	5	3	46	-	5	101	4	195
12062 ELBE-ELSTER	20	1	-	14	8	2	5	186	1	237
12063 HAVELLAND	16	-	-	3	21	2	14	91	6	153
12064 MAERKISCH-ODERLAND	34	-	-	7	11	3	16	84	3	158
12065 OBERHAVEL	17	-	-	11	34	5	8	82	1	158
12066 OBERSPREEWALD-LAUSITZ	6	8	1	3	14	3	6	96	4	141
12067 ODER-SPREE	26	-	2	1	33	2	9	122	5	200
12068 OSTPRIGNITZ-RUPPIN	55	-	1	11	4	2	18	117	4	212
12069 POTSDAM-MITTELMARK	42	2	2	7	29	-	10	156	2	250
12070 PRIGNITZ	40	3	1	9	14	6	4	86	2	165
12071 SPREE-NEISSE	7	2	3	13	10	5	15	136	1	192
12072 TELTOW-FLAEMING	49	1	3	8	39	-	12	82	1	195
12073 UCKERMARK	37	4	2	4	7	20	20	125	1	220
LAND INSGESAMT	405	24	25	101	310	52	161	1 570	43	2 691
MECKLENBURG-VORPOMMERN										
13001 GREIFSWALD, STADT	-	-	1	-	2	-	1	3	1	8
13002 NEUBRANDENBURG, STADT	3	-	-	7	-	-	6	9	8	33
13003 ROSTOCK, STADT	-	-	1	4	10	8	4	11	3	41
13004 SCHWERIN, STADT	1	-	-	-	1	9	26	6	1	44
13005 STRALSUND, STADT	-	-	-	-	-	-	-	2	1	3

Kraftfahrzeuganhänger										Regierungsbezirk Statistische Kennziffer Zulassungsbezirk
Land- und Forst- wirtschaft, Fischerei	verarbei- tendes Gewerbe/ Herstellung von Waren	Bau- gewerbe/ Bau	Handel; Instandh. u. Reparatur von Kfz	Verkehr und Lagerei	sonstige wirtschaftl. Dienst- leistungen	sonstige Dienst- leistungen	Arbeit- nehmer und Nicht- erwerbs- personen	sonstige	insgesamt	
31	32	33	34	35	36	37	38	39	40	
1	2	42	9	7	4	7	122	12	206	RB UNTERFRANKEN
-	2	3	9	3	-	4	94	1	116	09661 ASCHAFFENBURG,STADT
-	4	5	12	5	9	8	182	7	232	09662 SCHWEINFURT,STADT
-	11	16	18	21	18	33	545	7	669	09663 WUERZBURG,STADT
7	10	14	12	56	7	4	373	12	495	09671 ASCHAFFENBURG
11	8	12	17	24	3	8	332	14	429	09672 BAD KISSINGEN
5	10	14	7	23	13	9	355	2	438	09673 RHOEN-GRABFELD
2	1	5	31	22	4	43	310	4	422	09674 HASSBERGE
2	12	17	15	7	2	17	462	9	543	09675 KITZINGEN
5	28	17	13	19	6	16	492	19	615	09676 MILTENBERG
1	14	22	8	111	7	11	484	7	665	09677 MAIN-SPESSART
12	12	23	12	20	2	34	441	8	564	09678 SCHWEINFURT
46	114	190	163	318	75	194	4 192	102	5 394	09679 WUERZBURG
										RB ZUSAMMEN
1	11	10	13	65	6	25	392	27	550	RB SCHWABEN
-	1	12	25	1	2	3	91	1	136	09761 AUGSBURG,STADT
3	5	1	5	68	4	9	146	3	244	09762 KAUFBEUREN,STADT
-	5	3	12	11	1	15	106	5	158	09763 KEMPTEN(ALLGAEU),STADT
23	16	43	38	21	7	5	485	8	646	09764 MEMMINGEN,STADT
11	18	49	26	75	18	12	899	20	1 128	09771 AICHACH-FRIEDBERG
17	10	11	29	24	3	18	426	12	550	09772 AUGSBURG
30	33	27	70	27	2	8	513	13	723	09773 DILLINGEN A.D.DONAU
15	18	16	30	66	6	36	537	8	732	09774 GUENZBURG
14	11	17	11	5	3	10	221	13	305	09775 NEU-ULM
41	20	12	12	8	-	6	584	31	714	09776 LINDAU (BODENSEE)
6	16	42	22	22	4	16	598	14	740	09777 OSTALLGAEU
18	15	14	18	14	4	4	554	21	662	09778 UNTERALLGAEU
29	10	57	17	12	3	24	617	17	786	09779 DONAU-RIES
208	189	314	328	419	63	191	6 169	193	8 074	09780 OBERALLGAEU
847	1 035	1 393	1 566	2 615	609	2 009	36 927	1 055	48 056	RB ZUSAMMEN
										LAND INSGESAMT
SAARLAND										
-	26	34	14	16	23	22	821	18	974	10041 SAARBRUECKEN,STADTVERB.
3	4	18	6	32	4	1	396	4	468	10042 MERZIG-WADERN
1	1	15	18	14	2	20	460	3	534	10043 NEUNKIRCHEN
1	5	1	16	3	8	91	636	3	764	10044 SAARLOUIS
-	4	12	17	15	15	28	511	5	607	10045 SAAR-PFALZ-KREIS
-	8	29	13	8	-	10	356	3	427	10046 SANKT WENDEL
5	48	109	84	88	52	172	3 180	36	3 774	LAND INSGESAMT
BERLIN										
27	53	238	208	114	43	182	3 863	269	4 997	11000 BERLIN
27	53	238	208	114	43	182	3 863	269	4 997	LAND INSGESAMT
BRANDENBURG										
1	3	13	8	6	1	8	242	4	286	12051 BRANDENBURG/HAVEL,STADT
-	8	9	5	14	7	16	225	6	290	12052 COTTBUS,STADT
1	1	2	1	2	-	7	108	-	122	12053 FRANKFURT/ODER,STADT
1	-	4	8	16	100	26	271	6	432	12054 POTSDAM,STADT
3	3	23	13	30	1	24	841	5	943	12060 BARNIM
10	7	20	40	49	-	25	764	15	930	12061 DAHME-SPREEWALD
5	8	27	7	9	3	14	529	5	607	12062 ELBE-ELSTER
9	3	17	6	29	3	40	794	7	908	12063 HAVELLAND
26	6	19	10	19	6	105	855	10	1 056	12064 MAERKISCH-ODERLAND
7	5	34	18	32	12	27	962	18	1 115	12065 OBERHAVEL
9	20	13	13	12	5	25	458	13	568	12066 OBERSPREEWALD-LAUSITZ
18	17	25	11	56	8	30	809	17	991	12067 ODER-SPREE
21	4	15	16	8	3	36	659	17	779	12068 OSTPRIGNITZ-RUPPIN
22	23	20	23	29	1	26	917	17	1 078	12069 POTSDAM-MITTELMARK
13	6	18	17	10	1	16	450	5	536	12070 PRIGNITZ
2	4	6	11	11	6	66	592	21	719	12071 SPREE-NEISSE
15	3	7	67	56	1	74	707	10	940	12072 TELTOW-FLAEMING
4	3	6	5	5	39	37	610	7	716	12073 UCKERMARK
167	124	278	279	393	197	602	10 793	183	13 016	LAND INSGESAMT
MECKLENBURG-VORPOMMERN										
-	2	1	3	1	2	8	100	1	118	13001 GREIFSWALD, STADT
-	-	5	8	2	-	17	140	14	186	13002 NEUBRANDENBURG, STADT
-	5	5	8	21	20	78	310	7	454	13003 ROSTOCK, STADT
1	2	7	10	8	2	12	199	14	255	13004 SCHWERIN, STADT
-	3	5	2	2	-	7	131	5	155	13005 STRALSUND, STADT



(Fortsetzung): Besitzumschreibungen von Personen- und Lastkraftwagen, Zugmaschinen sowie Kraftfahrzeuganhängern 2010 nach Zulassungsbezirken und Haltergruppen

Regierungsbezirk Statistische Kennziffer Zulassungsbezirk	Personenkraftwagen									
	Land- und Forst- wirtschaft, Fischerei	verarbei- tendes Gewerbe/ Herstellung von Waren	Bau- gewerbe/ Bau	Handel; Instandh. u. Reparatur von Kfz	Verkehr und Lagerei	sonstige wirtschaftl. Dienst- leistungen	sonstige Dienst- leistungen	Arbeit- nehmer und Nicht- erwerbs- personen	sonstige	insgesamt
	1	2	3	4	5	6	7	8	9	10
13006 WISMAR, STADT	-	6	7	20	10	4	49	2 684	18	2 798
13051 BAD DOBERAN	9	22	49	176	17	35	119	9 185	49	9 661
13052 DEMMIN	13	6	14	58	15	12	49	5 945	28	6 140
13053 GUESTROW	28	10	32	87	14	15	141	7 092	50	7 469
13054 LUDWIGSLUST	27	30	33	157	36	14	84	10 168	47	10 596
13055 MECKLENBURG-STRELITZ	17	10	14	53	10	2	64	6 121	50	6 341
13056 MUERITZ	9	7	19	60	8	3	67	4 958	9	5 140
13057 NORDVORPOMMERN	28	13	47	108	15	25	73	8 297	45	8 651
13058 NORDWESTMECKLENBURG	9	17	11	92	7	5	201	10 000	22	10 364
13059 OSTVORPOMMERN	17	30	29	88	10	3	103	8 060	47	8 387
13060 PARCHIM	25	19	33	56	6	6	110	7 491	32	7 778
13061 RUEGEN	8	17	24	41	3	12	26	4 643	42	4 816
13062 UECKER-RANDOW	9	21	14	68	7	7	61	5 577	20	5 784
LAND INSGESAMT	201	270	433	1 476	218	252	1 658	116 454	704	121 666
SACHSEN										
RB CHEMNITZ										
14511 CHEMNITZ, STADT	4	46	88	509	54	262	382	15 142	335	16 822
14521 ERZGEBIRGSKREIS	14	134	127	456	55	100	243	25 317	228	26 674
14522 MITTELSACHSEN	35	115	115	412	79	160	304	22 691	185	24 096
14523 VOGTLANDKREIS	14	72	142	388	58	74	346	17 023	135	18 252
14524 ZWICKAU	12	105	139	493	45	77	328	21 914	219	23 332
RB ZUSAMMEN	79	472	611	2 258	291	673	1 603	102 087	1 102	109 176
RB DRESDEN										
14612 DRESDEN, STADT	5	134	162	662	59	177	857	26 054	342	28 452
14625 BAUTZEN	13	95	173	505	44	64	157	22 123	203	23 377
14626 GOERLITZ	24	85	128	320	50	41	201	18 421	187	19 457
14627 MEISSEN	13	120	97	456	32	52	256	16 246	135	17 407
14628 SAECHS.SCHWEIZ-OSTERZGEB	30	108	176	329	63	89	93	17 125	203	18 216
RB ZUSAMMEN	85	542	736	2 272	248	423	1 564	99 969	1 070	106 909
RB LEIPZIG										
14713 LEIPZIG, STADT	7	58	192	484	93	170	610	28 410	381	30 405
14729 LEIPZIG	23	37	114	301	59	21	585	18 385	138	19 663
14730 NORDSACHSEN	29	89	141	320	46	41	258	14 585	78	15 587
RB ZUSAMMEN	59	184	447	1 105	198	232	1 453	61 380	597	65 655
LAND INSGESAMT	223	1 198	1 794	5 635	737	1 328	4 620	263 436	2 769	281 740
SACHSEN-ANHALT										
15001 DESSAU-ROSSLAU,STADT	3	11	14	139	3	3	145	5 419	39	5 776
15002 HALLE (SAALE),STADT	1	51	31	131	11	36	534	12 475	76	13 346
15003 MAGDEBURG, STADT	1	63	104	310	49	77	184	14 051	321	15 160
15081 ALTMARKKREIS SALZWEDEL	18	10	34	83	9	8	149	7 127	36	7 474
15082 ANHALT-BITTERFELD	15	70	57	232	33	27	300	12 371	79	13 184
15083 BOERDE	25	34	63	245	50	29	296	14 353	48	15 143
15084 BURGENLANDKREIS	12	44	103	205	39	21	143	13 540	120	14 227
15085 HARZ	18	58	99	251	39	284	53	17 237	93	18 132
15086 JERICHOWER LAND	18	40	36	65	24	12	172	7 537	41	7 945
15087 MANSFELD-SUEDHARZ	15	53	69	201	24	40	129	10 792	94	11 417
15088 SAALEKREIS	16	32	79	245	45	45	386	14 765	94	15 707
15089 SALZLANDKREIS	11	66	82	308	29	40	168	14 766	105	15 575
15090 STENDAL	15	41	75	167	42	49	48	9 151	100	9 688
15091 WITTENBERG	11	47	75	168	29	17	135	9 764	67	10 313
LAND INSGESAMT	179	620	921	2 750	426	688	2 842	163 348	1 313	173 087
THUERINGEN										
16051 ERFURT, STADT	3	33	133	223	16	87	187	12 104	132	12 918
16052 GERA, STADT	-	7	18	75	7	8	199	5 831	31	6 176
16053 JENA, STADT	-	10	7	61	8	10	189	5 178	36	5 499
16054 SUHL, STADT	-	19	6	73	2	3	26	2 480	15	2 624
16055 WEIMAR, STADT	1	19	22	102	6	32	54	3 555	43	3 834
16056 EISENACH, STADT	1	10	14	71	12	11	26	2 935	33	3 113
16061 EICHSFELD	9	42	37	49	12	6	20	8 247	34	8 456
16062 NORDHAUSEN	9	37	40	142	26	25	36	6 664	51	7 030
16063 WARTBURGKREIS	4	57	72	108	34	23	25	10 658	71	11 052
16064 UNSTRUT-HAINICH-KREIS	10	38	23	111	9	6	57	7 806	44	8 104
16065 KYFFHAEUUSERKREIS	15	26	21	82	10	16	95	6 303	26	6 594
16066 SCHMALKALDEN-MEININGEN	12	76	39	169	27	41	73	10 173	54	10 664
16067 GOTHA	10	45	48	229	14	15	161	10 360	56	10 938
16068 SOEMMERDA	6	107	29	61	21	4	16	5 634	21	5 899
16069 HILDBURGHAUSEN	4	16	7	114	1	16	24	5 523	19	5 724
16070 ILM-KREIS	3	44	39	140	30	29	62	8 203	26	8 576
16071 WEIMARER-LAND	3	16	44	61	21	7	94	6 239	19	6 504
16072 SONNEBERG	4	25	6	47	4	9	53	4 303	16	4 467

Lastkraftwagen										Regierungsbezirk Statistische Kennziffer Zulassungsbezirk	
Land- und Forst- wirtschaft, Fischerei	verarbeitendes Gewerbe/ Herstellung von Waren	Bau- gewerbe/ Bau	Handel; Instandh. u. Reparatur von Kfz	Verkehr und Lagerei	sonstige wirtschaftl. Dienst- leistungen	sonstige Dienst- leistungen	Arbeit- nehmer und Nicht- erwerbs- personen	sonstige	insgesamt		
11	12	13	14	15	16	17	18	19	20		
-	3	10	2	3	-	12	103	4	137	13006	WISMAR, STADT
15	17	54	46	15	14	58	532	17	768	13051	BAD DOBERAN
21	4	27	14	26	3	55	425	12	587	13052	DEMMIN
21	12	40	22	18	12	80	416	15	636	13053	GUESTROW
24	24	33	42	19	7	54	626	42	871	13054	LUDWIGSLUST
6	6	11	16	9	1	33	446	16	544	13055	MECKLENBURG-STRELITZ
7	2	20	12	36	29	29	355	4	494	13056	MUERITZ
34	17	64	21	12	32	53	508	21	762	13057	NORDVORPOMMERN
10	6	20	11	3	1	161	705	8	925	13058	NORDWESTMECKLENBURG
10	22	42	12	30	1	61	521	16	715	13059	OSTVORPOMMERN
18	10	42	28	27	5	46	504	16	696	13060	PARCHIM
5	30	24	22	6	6	26	335	18	472	13061	RUEGEN
8	2	15	7	1	3	18	320	16	390	13062	UECKER-RANDOW
184	188	523	341	237	158	902	6 653	283	9 469		LAND INSGESAMT
SACHSEN											
-	40	88	124	57	90	182	377	250	1 208	14511	RB CHEMNITZ
34	70	200	114	68	42	125	956	61	1 670	14521	CHEMNITZ, STADT
27	54	127	78	88	90	150	866	44	1 524	14522	ERZGEBIRGSKREIS
15	37	133	113	99	36	193	640	32	1 298	14523	MITTELSACHSEN
19	53	179	134	95	29	177	786	52	1 524	14524	VOGTLANDKREIS
95	254	727	563	407	287	827	3 625	439	7 224	14524	ZWICKAU
RB ZUSAMMEN											
RB DRESDEN											
6	53	127	119	72	50	297	662	64	1 450	14612	DRESDEN, STADT
22	74	194	151	82	47	112	897	62	1 641	14625	BAUTZEN
28	57	154	92	42	26	113	595	46	1 153	14626	GOERLITZ
18	49	110	56	54	49	112	927	61	1 436	14627	MEISSEN
38	84	230	104	46	52	45	599	64	1 262	14628	SAECHS.SCHWEIZ-OSTERZGEB
112	317	815	522	296	224	679	3 680	297	6 942		RB ZUSAMMEN
RB LEIPZIG											
7	35	169	115	44	109	264	858	85	1 686	14713	LEIPZIG, STADT
16	31	138	93	59	8	367	781	58	1 551	14729	LEIPZIG
11	29	137	45	90	35	152	799	40	1 338	14730	NORDSACHSEN
34	95	444	253	193	152	783	2 438	183	4 575		RB ZUSAMMEN
241	666	1 986	1 338	896	663	2 289	9 743	919	18 741		LAND INSGESAMT
SACHSEN-ANHALT											
1	6	21	68	1	5	110	170	5	387	15001	DESSAU-ROSSLAU,STADT
-	19	19	31	3	22	272	352	16	734	15002	HALLE (SAALE),STADT
1	27	106	66	60	44	91	341	70	806	15003	MAGDEBURG, STADT
14	10	25	16	6	5	90	388	13	567	15081	ALTMARKKREIS SALZWEDEL
17	37	77	34	31	18	221	488	26	949	15082	ANHALT-BITTERFELD
27	16	71	56	70	22	198	602	24	1 086	15083	BOERDE
13	33	122	83	46	9	106	619	52	1 083	15084	BURGENLANDKREIS
24	51	116	56	53	184	35	762	25	1 306	15085	HARZ
16	55	46	47	23	8	92	397	13	697	15086	JERICHOWER LAND
16	25	96	67	20	21	94	385	51	775	15087	MANSFELD-SUEDHARZ
11	13	93	68	64	38	389	538	38	1 252	15088	SAALEKREIS
12	33	91	52	25	19	118	618	51	1 019	15089	SALZLANDKREIS
17	17	100	47	20	23	22	487	33	766	15090	STENDAL
16	39	90	41	23	7	75	416	20	727	15091	WITTENBERG
185	381	1 073	732	445	425	1 913	6 563	437	12 154		LAND INSGESAMT
THUERINGEN											
5	19	120	35	24	31	52	462	58	806	16051	ERFURT, STADT
1	2	17	23	7	5	88	193	13	349	16052	GERA, STADT
1	3	13	11	4	4	117	125	5	283	16053	JENA, STADT
2	7	3	5	1	2	14	103	9	146	16054	SUHL, STADT
-	16	16	13	2	7	23	136	5	218	16055	WEIMAR, STADT
-	7	13	24	16	4	15	92	10	181	16056	EISENACH, STADT
6	33	36	18	23	-	6	515	9	646	16061	EICHSFELD
3	15	37	24	28	9	12	241	23	392	16062	NORDHAUSEN
14	30	95	34	59	23	22	391	23	691	16063	WARTBURGKREIS
11	17	36	53	13	12	38	515	16	711	16064	UNSTRUT-HAINICH-KREIS
12	22	36	13	7	10	59	271	6	436	16065	KYFFHAEUERKREIS
4	26	57	38	64	20	51	472	29	761	16066	SCHMALKALDEN-MEININGEN
10	29	46	81	34	8	82	462	22	774	16067	GOTHA
3	96	48	14	24	-	13	354	11	563	16068	SOEMMERDA
4	3	19	8	2	16	14	408	32	506	16069	HILDBURGHUSEN
3	11	41	26	39	13	31	454	18	636	16070	ILM-KREIS
6	12	61	25	26	9	45	403	12	599	16071	WEIMARER-LAND
2	7	11	2	5	3	29	199	8	266	16072	SONNEBERG

Regierungsbezirk Statistische Kennziffer Zulassungsbezirk	Zugmaschinen									
	Land- und Forst- wirtschaft, Fischerei	verarbe- itendes Gewerbe/ Herstellung von Waren	Bau- gewerbe/ Bau	Handel; Instandh. u. Reparatur von Kfz	Verkehr und Lagerei	sonstige wirtschaftl. Dienst- leistungen	sonstige Dienst- leistungen	Arbeit- nehmer und Nicht- erwerbs- personen	sonstige	insgesamt
	21	22	23	24	25	26	27	28	29	30
13006 WISMAR, STADT	-	-	-	-	6	-	-	3	-	9
13051 BAD DOBERAN	41	2	2	35	41	-	9	59	3	192
13052 DEMMIN	67	-	1	17	26	-	10	59	-	180
13053 GUESTROW	76	1	-	7	19	-	14	74	4	195
13054 LUDWIGSLUST	39	-	-	11	19	1	7	133	6	216
13055 MECKLENBURG-STRELITZ	19	-	-	1	5	-	3	80	5	113
13056 MUERITZ	34	-	-	1	22	2	7	57	-	123
13057 NORDVORPOMMERN	64	2	3	3	16	13	14	58	2	175
13058 NORDWESTMECKLENBURG	65	4	-	1	5	-	29	156	3	263
13059 OSTVORPOMMERN	40	5	1	8	30	1	5	71	2	163
13060 PARCHIM	43	-	-	1	9	1	3	107	2	166
13061 RUEGEN	11	-	1	15	6	1	1	43	2	80
13062 UECKER-RANDOW	48	1	-	4	-	-	5	45	-	103
LAND INSGESAMT	551	15	10	115	217	36	144	976	43	2 107
SACHSEN										
RB CHEMNITZ										
14511 CHEMNITZ, STADT	9	-	1	5	24	6	6	21	3	75
14521 ERZGEBIRGSKREIS	55	4	3	24	68	4	11	183	6	358
14522 MITTELSACHSEN	57	-	3	24	118	28	17	186	3	436
14523 VOGTLANDKREIS	22	2	1	12	42	4	25	206	5	319
14524 ZWICKAU	30	1	5	13	74	1	7	95	4	230
RB ZUSAMMEN	173	7	13	78	326	43	66	691	21	1 418
RB DRESDEN										
14612 DRESDEN, STADT	6	4	4	2	50	1	8	20	3	98
14625 BAUTZEN	42	-	2	12	44	1	4	227	2	334
14626 GOERLITZ	66	5	3	3	44	6	7	127	4	265
14627 MEISSEN	34	3	5	5	49	1	17	113	6	233
14628 SAECHS.SCHWEIZ-OSTERZGEB	83	-	6	8	23	5	1	83	5	214
RB ZUSAMMEN	231	12	20	30	210	14	37	570	20	1 144
RB LEIPZIG										
14713 LEIPZIG, STADT	1	-	-	4	23	4	3	25	2	62
14729 LEIPZIG	60	2	3	24	59	-	33	106	4	291
14730 NORDSACHSEN	76	2	1	27	56	34	32	135	5	368
RB ZUSAMMEN	137	4	4	55	138	38	68	266	11	721
LAND INSGESAMT	541	23	37	163	674	95	171	1 527	52	3 283
SACHSEN-ANHALT										
15001 DESSAU-ROSSLAU,STADT	1	-	-	20	16	-	3	8	1	49
15002 HALLE (SAALE),STADT	-	-	-	1	-	-	12	15	1	29
15003 MAGDEBURG, STADT	1	-	5	7	13	2	3	12	7	50
15081 ALTMARKKREIS SALZWEDEL	54	-	1	1	3	-	8	145	4	216
15082 ANHALT-BITTERFELD	33	5	8	5	35	4	28	57	8	183
15083 BOERDE	75	2	8	8	48	5	28	107	3	284
15084 BURGENLANDKREIS	48	1	2	5	23	1	3	111	9	203
15085 HARZ	51	-	3	10	36	8	3	91	2	204
15086 JERICHOWER LAND	50	1	2	5	36	-	10	64	1	169
15087 MANSFELD-SUEDHARZ	13	5	-	5	37	2	12	117	7	198
15088 SAALEKREIS	38	3	2	8	98	2	27	84	8	270
15089 SALZLANDKREIS	43	2	4	1	46	1	11	64	17	189
15090 STENDAL	54	-	2	15	30	2	4	111	10	228
15091 WITTENBERG	30	1	-	4	9	2	11	98	8	163
LAND INSGESAMT	491	20	37	95	430	29	163	1 084	86	2 435
THUERINGEN										
16051 ERFURT, STADT	4	-	21	6	14	4	1	43	6	99
16052 GERA, STADT	1	-	-	10	6	1	8	19	-	45
16053 JENA, STADT	-	-	-	1	-	-	4	20	1	26
16054 SUHL, STADT	-	-	-	4	2	-	-	7	-	13
16055 WEIMAR, STADT	-	-	1	2	-	-	-	11	1	15
16056 EISENACH, STADT	6	1	1	1	3	-	1	8	1	22
16061 EICHSFELD	15	-	2	3	78	-	1	203	3	305
16062 NORDHAUSEN	15	2	2	6	7	1	3	77	1	114
16063 WARTBURGKREIS	32	3	3	-	24	2	-	223	2	289
16064 UNSTRUT-HAINICH-KREIS	29	-	1	15	10	-	5	112	-	172
16065 KYFFHAEUUSERKREIS	21	-	1	2	8	1	9	108	3	153
16066 SCHMALKALDEN-MEININGEN	8	4	3	5	21	-	4	164	4	213
16067 GOTHA	10	1	1	10	17	-	11	100	3	153
16068 SOEMMERDA	31	2	1	2	6	1	-	66	3	112
16069 HILDBURGHAUSEN	8	16	1	-	5	3	3	175	-	211
16070 ILM-KREIS	1	1	-	7	25	1	4	98	5	142
16071 WEIMARER-LAND	2	4	1	2	12	-	4	114	2	141
16072 SONNEBERG	2	-	-	1	9	1	1	89	1	104


Kraftfahrzeuganhänger										Regierungsbezirk Statistische Kennziffer Zulassungsbezirk
Land- und Forst- wirtschaft, Fischerei	verarbeitendes Gewerbe/ Herstellung von Waren	Bau- gewerbe/ Bau	Handel; Instandh. u. Reparatur von Kfz	Verkehr und Lagerei	sonstige wirtschaftl. Dienst- leistungen	sonstige Dienst- leistungen	Arbeit- nehmer und Nicht- erwerbs- personen	sonstige	insgesamt	
31	32	33	34	35	36	37	38	39	40	
-	1	3	2	4	-	5	93	1	109	13006 WISMAR, STADT
8	3	15	33	24	7	14	532	12	648	13051 BAD DOBERAN
20	-	3	10	52	1	24	472	10	592	13052 DEMMIN
25	4	8	11	24	4	45	444	3	568	13053 GUESTROW
17	6	13	19	26	1	32	749	32	895	13054 LUDWIGSLUST
13	3	3	7	13	-	12	483	4	538	13055 MECKLENBURG-STRELITZ
4	1	-	8	14	8	7	427	2	471	13056 MÜERITZ
11	2	12	2	8	12	21	598	6	672	13057 NORDVORPOMMERN
14	3	4	12	4	1	47	701	1	787	13058 NORDWESTMECKLENBURG
27	7	14	5	32	-	13	534	7	639	13059 OSTVORPOMMERN
11	1	2	7	27	4	16	563	9	640	13060 PARCHIM
5	5	3	7	5	1	3	316	10	355	13061 RUEGEN
5	1	7	3	1	3	8	381	5	414	13062 UECKER-RANDOW
161	49	110	157	268	66	369	7 173	143	8 496	LAND INSGESAMT
SACHSEN										
7	10	15	31	26	23	37	350	29	528	14511 RB CHEMNITZ
4	20	26	32	59	11	34	826	16	1 028	14521 CHEMNITZ, STADT
23	9	24	32	94	23	42	912	11	1 170	14522 ERZGEBIRGSKREIS
8	11	33	35	57	14	60	638	15	871	14523 MITTELSACHSEN
16	7	32	30	83	9	21	719	15	932	14524 VOGTLANDKREIS
58	57	130	160	319	80	194	3 445	86	4 529	14525 ZWICKAU
RB ZUSAMMEN										
RB DRESDEN										
3	15	15	24	50	6	92	647	19	871	14612 DRESDEN, STADT
5	18	57	32	53	9	39	935	21	1 169	14625 ERZGEBIRGSKREIS
23	16	39	17	36	8	40	817	16	1 012	14622 MITTELSACHSEN
12	9	31	16	75	8	53	785	17	1 006	14626 GOERLITZ
20	29	31	32	45	9	12	746	21	945	14627 MEISSEN
63	87	173	121	259	40	236	3 930	94	5 003	14628 SAECHS.SCHWEIZ-OSTERZGEB
RB ZUSAMMEN										
RB LEIPZIG										
2	11	32	65	35	8	137	663	28	981	14713 LEIPZIG, STADT
15	6	37	18	76	3	119	918	33	1 225	14729 LEIPZIG
11	7	42	25	56	57	50	817	13	1 078	14730 NORDSACHSEN
28	24	111	108	167	68	306	2 398	74	3 284	RB ZUSAMMEN
149	168	414	389	745	188	736	9 773	254	12 816	LAND INSGESAMT
SACHSEN-ANHALT										
-	-	4	20	5	3	26	190	3	251	15001 DESSAU-ROSSLAU,STADT
-	5	14	8	3	6	36	284	6	362	15002 HALLE (SAALE),STADT
2	5	23	20	10	8	21	347	23	459	15003 MAGDEBURG, STADT
5	5	15	10	11	1	37	538	27	649	15081 ALTMARKKREIS SALZWEDEL
22	27	23	16	46	3	60	612	20	829	15082 ANHALT-BITTERFELD
16	15	11	19	45	12	74	730	13	935	15083 BOERDE
5	15	28	18	36	4	22	518	22	668	15084 BURGENLANDKREIS
20	10	16	17	41	102	7	839	10	1 062	15085 HARZ
6	24	14	8	31	2	39	427	7	558	15086 JERICHOWER LAND
9	10	18	18	21	4	35	479	9	603	15087 MANSFELD-SUEDHARZ
9	5	24	26	109	6	92	590	18	879	15088 SAALEKREIS
9	9	19	17	42	6	30	667	26	825	15089 SALZLANDKREIS
18	9	20	34	16	6	20	522	21	666	15090 STENDAL
4	11	14	24	21	5	16	617	25	737	15091 WITTENBERG
125	150	243	255	437	168	515	7 360	230	9 483	LAND INSGESAMT
THUERINGEN										
8	5	60	14	31	8	10	354	16	506	16051 ERFURT, STADT
-	-	7	12	5	1	23	150	1	199	16052 GERA, STADT
-	-	5	4	3	-	6	152	4	174	16053 JENA, STADT
-	2	-	4	1	-	1	95	-	103	16054 SUHL, STADT
-	3	5	4	2	2	3	102	1	122	16055 WEIMAR, STADT
2	3	1	5	3	0	4	86	3	107	16056 EISENACH, STADT
4	3	10	13	86	-	5	467	4	592	16061 EICHSFELD
1	5	15	9	11	4	2	287	7	341	16062 NORDHAUSEN
6	8	22	15	44	7	4	557	12	675	16063 WARTBURGKREIS
10	7	8	17	7	2	8	397	4	460	16064 UNSTRUT-HAINICH-KREIS
13	4	13	8	3	-	26	267	3	337	16065 KYFFHAEUERKREIS
1	6	9	10	32	2	8	487	8	563	16066 SCHMALKALDEN-MEININGEN
3	8	14	42	22	-	19	441	10	559	16067 GOTHA
7	14	10	7	12	-	3	290	4	347	16068 SOEMMERDA
4	9	13	-	5	10	11	295	2	349	16069 HILDBURGHAUSEN
-	6	7	10	24	8	6	350	5	416	16070 ILM-KREIS
3	3	12	9	11	1	10	291	1	341	16071 WEIMARER-LAND
1	1	3	1	5	3	8	151	-	173	16072 SONNEBERG

Regierungsbezirk Statistische Kennziffer Zulassungsbezirk		Personenkraftwagen									
		Land- und Forst- wirtschaft, Fischerei	verarbei- tendes Gewerbe/ Herstellung von Waren	Bau- gewerbe/ Bau	Handel; Instandh. u. Reparatur von Kfz	Verkehr und Lagerei	sonstige wirtschaftl. Dienst- leistungen	sonstige Dienst- leistungen	Arbeit- nehmer und Nicht- erwerbs- personen	sonstige	insgesamt
		1	2	3	4	5	6	7	8	9	10
16073	SAALFELD-RUDOLSTADT	1	29	16	41	5	6	56	8 258	34	8 446
16074	SAALE-HOLZLAND-KREIS	13	11	15	45	8	6	96	6 162	19	6 375
16075	SAALE-ORLA-KREIS	10	15	17	156	7	6	191	6 372	27	6 801
16076	GREIZ	5	13	16	71	14	2	198	7 713	21	8 053
16077	ALTENBURGER LAND	9	30	73	85	18	22	63	6 561	74	6 935
	LAND INSGESAMT	132	725	742	2 316	312	390	2 001	157 262	902	164 782
		SONSTIGE									
	ZUSAMMEN	-	-	1	13	-	3	6	17	21	61
		DEUTSCHLAND									
	INSGESAMT	3 428	31 480	23 683	101 324	14 603	26 875	113 232	6 071 391	45 830	6 431 846

Lastkraftwagen										Regierungsbezirk Statistische Kennziffer Zulassungsbezirk
Land- und Forst- wirtschaft, Fischerei	verarbei- tendes Gewerbe/ Herstellung von Waren	Bau- gewerbe/ Bau	Handel; Instandh. u. Reparatur von Kfz	Verkehr und Lagerei	sonstige wirtschaftl. Dienst- leistungen	sonstige Dienst- leistungen	Arbeit- nehmer und Nicht- erwerbs- personen	sonstige	insgesamt	
11	12	13	14	15	16	17	18	19	20	
10	22	14	24	5	4	55	471	10	615	16073 SAALFELD-RUDOLSTADT
7	4	8	13	2	7	57	380	3	481	16074 SAALE-HOLZLAND-KREIS
3	14	21	23	35	11	106	275	6	494	16075 SAALE-ORLA-KREIS
6	8	15	27	10	-	128	452	11	657	16076 GREIZ
7	13	97	39	17	7	25	250	31	486	16077 ALTENBURGER LAND
120	416	860	573	447	205	1 082	7 624	370	11 697	LAND INSGESAMT
SONSTIGE										
-	-	-	1	-	-	1	6	14	22	ZUSAMMEN
DEUTSCHLAND										
2 225	12 331	20 497	19 752	13 348	8 871	37 833	178 124	10 559	303 540	INSGESAMT

Regierungsbezirk Statistische Kennziffer Zulassungsbezirk	Zugmaschinen									
	Land- und Forst- wirtschaft, Fischerei	verarbei- tendes Gewerbe/ Herstellung von Waren	Bau- gewerbe/ Bau	Handel; Instandh. u. Reparatur von Kfz	Verkehr und Lagerei	sonstige wirtschaftl. Dienst- leistungen	sonstige Dienst- leistungen	Arbeit- nehmer und Nicht- erwerbs- personen	sonstige	insgesamt
	21	22	23	24	25	26	27	28	29	30
16073 SAALFELD-RUDOLSTADT	7	2	-	7	12	-	6	177	2	213
16074 SAALE-HOLZLAND-KREIS	6	-	-	1	6	-	4	163	1	181
16075 SAALE-ORLA-KREIS	12	-	-	-	26	-	17	193	1	249
16076 GREIZ	15	-	1	9	17	-	27	134	4	207
16077 ALTENBURGER LAND	16	-	5	9	16	2	2	33	-	83
LAND INSGESAMT	241	36	45	103	324	17	115	2 337	44	3 262
SONSTIGE										
ZUSAMMEN	-	-	-	-	-	-	-	-	-	-
DEUTSCHLAND										
INSGESAMT	10 295	1 262	1 058	4 078	9 446	1 954	4 940	78 823	1 577	113 433

Kraftfahrzeuganhänger										Regierungsbezirk Statistische Kennziffer Zulassungsbezirk
Land- und Forst- wirtschaft, Fischerei	verarbei- tendes Gewerbe/ Herstellung von Waren	Bau- gewerbe/ Bau	Handel; Instandh. u. Reparatur von Kfz	Verkehr und Lagerei	sonstige wirtschaftl. Dienst- leistungen	sonstige Dienst- leistungen	Arbeit- nehmer und Nicht- erwerbs- personen	sonstige	insgesamt	
31	32	33	34	35	36	37	38	39	40	
4	6	4	3	8	1	21	432	2	481	16073 SAALFELD-RUDOLSTADT
1	1	2	-	2	-	11	254	3	274	16074 SAALE-HOLZLAND-KREIS
-	4	2	23	41	4	41	385	1	501	16075 SAALE-ORLA-KREIS
4	1	3	7	14	-	22	421	5	477	16076 GREIZ
5	4	14	33	23	7	4	276	13	379	16077 ALTENBURGER LAND
77	103	239	250	395	60	256	6 987	109	8 476	LAND INSGESAMT
SONSTIGE										
-	-	-	-	-	-	-	-	48	48	ZUSAMMEN
DEUTSCHLAND										
2 719	4 971	6 783	8 852	13 135	4 379	15 127	243 354	5 274	304 594	INSGESAMT



Außerbetriebsetzungen von Kraftfahrzeugen und Kraftfahrzeuganhängern 2010 nach Zulassungsbezirken und Fahrzeugklassen



Außerbetriebsetzungen von Kraftfahrzeugen und Kraftfahrzeuganhängern 2010 nach Zulassungsbezirken und Fahrzeugklassen

Regierungsbezirk Statistische Kennziffer Zulassungsbezirk	Krafträder	Personenkraftwagen		Kraft- omnibusse	Lastkraftwagen	Zugma-		
		insgesamt	darunter Wohnmobile			land-/forst- wirtschaftl. Zugmaschinen	sonstige Zugmaschinen	
								1
SCHLESWIG-HOLSTEIN								
01001	FLensburg,STADT	421	8 578	193	22	385	9	8
01002	KIEL,STADT	959	17 166	272	75	1 094	30	22
01003	LUEBECK,STADT	817	14 470	186	18	970	33	13
01004	NEUMUENSTER,STADT	417	7 322	106	10	488	20	8
01051	DITHMARSCHEN	868	12 364	195	21	717	286	65
01053	HERZOGTUM LAUENBURG	1 109	15 847	225	23	949	210	30
01054	NORDFRIESLAND	1 151	15 345	306	22	1 184	327	59
01055	OSTHOLSTEIN	1 382	17 953	303	19	985	215	41
01056	PINNEBERG	1 751	24 103	385	29	1 521	128	51
01057	PLOEN	809	11 264	234	10	649	214	43
01058	RENDSBURG-ECKERNFOERDE	1 675	24 948	489	26	1 455	375	79
01059	SCHLESWIG-FLensburg	1 534	19 689	520	44	1 115	337	88
01060	SEGEBERG	1 717	24 147	470	20	1 841	241	69
01061	STEINBURG	950	11 982	233	24	758	212	61
01062	STORMARN	1 384	19 132	277	16	1 208	178	70
	LAND INSGESAMT	16 944	244 310	4 394	379	15 319	2 815	707
HAMBURG								
02000	HAMBURG	5 604	186 950	1 124	209	11 366	115	68
	LAND INSGESAMT	5 604	186 950	1 124	209	11 366	115	68
NIEDERSACHSEN								
RB BRAUNSCHWEIG								
03101	BRAUNSCHWEIG,STADT	870	19 480	215	19	1 126	24	18
03102	SALZGITTER,STADT	379	7 745	63	21	309	18	4
03103	WOLFSBURG,STADT	520	101 404	655	9	1 349	28	7
03151	GIFHORN	1 049	14 084	246	27	728	190	69
03152	GOETTINGEN	1 132	18 535	316	33	1 080	230	85
03153	GOSLAR	786	12 367	134	11	751	81	30
03154	HELMSTEDT	494	7 768	128	12	347	74	23
03155	NORTHEIM	846	12 485	175	13	626	200	65
03156	OSTERODE AM HARZ	545	7 314	126	25	498	104	50
03157	PEINE	743	10 614	136	11	507	91	29
03158	WOLFENBUETTEL	727	10 018	134	9	643	106	27
	RB ZUSAMMEN	8 091	221 814	2 328	190	7 964	1 146	407
RB HANNOVER								
03241	HANNOVER	4 963	79 492	904	102	4 919	346	132
03251	DIEPHOLZ	1 578	19 938	274	39	1 361	383	134
03252	HAMELN-PYRMONT	958	12 979	189	15	704	137	69
03254	HILDESHEIM	1 373	21 329	245	57	1 141	145	58
03255	HOLZMINDEN	452	6 573	75	14	387	77	37
03256	NIENBURG(WESER)	902	10 855	161	67	838	289	144
03257	SCHAUMBURG	986	16 846	159	7	1 331	121	55
	RB ZUSAMMEN	11 212	168 012	2 007	301	10 681	1 498	629
RB LUENEBOURG								
03351	CELLE	1 271	15 235	256	11	961	148	62
03352	CUXHAVEN	1 416	18 830	364	23	876	430	88
03353	HARBURG	1 706	22 083	459	21	1 143	197	57
03354	LUECHOW-DANNENBERG	349	4 470	98	12	280	127	30
03355	LUENEBOURG	959	14 166	254	20	791	204	45
03356	OSTERHOLZ	817	9 450	135	18	541	151	35
03357	ROTENBURG(WUEMME)	1 243	16 491	215	32	1 116	455	70
03358	SOLTAU-FALLINGBOSTEL	995	12 314	162	13	729	195	57
03359	STADE	1 370	18 759	333	28	1 168	234	55
03360	UELZEN	589	7 771	125	12	469	261	118
03361	VERDEN	838	12 698	159	5	748	167	39
	RB ZUSAMMEN	11 553	152 267	2 560	195	8 822	2 569	656
RB WESER-EMS								
03401	DELMENHORST,STADT	368	6 018	68	5	352	15	2
03402	EMDEN,STADT	287	3 734	73	5	143	15	3
03403	OLDENBURG(OLDENB),STADT	676	12 587	211	11	760	9	10
03404	OSNABRUECK,STADT	667	13 189	123	15	993	28	14
03405	WILHELMSHAVEN,STADT	405	6 302	99	3	309	12	6
03451	AMMERLAND	723	10 774	179	24	776	215	51
03452	AURICH	1 271	16 913	395	57	987	327	68
03453	CLOPPENBURG	740	13 150	151	29	1 112	427	75
03454	EMSLAND	2 057	27 499	368	98	1 881	677	160
03455	FRIESLAND	684	9 113	163	30	422	98	32
03456	GRAFSCHAFT BENTHEIM	810	14 560	218	14	928	257	33
03457	LEER	1 158	15 069	270	67	845	255	76
03458	OLDENBURG(OLDENBURG)	877	11 706	210	15	731	205	70
03459	OSNABRUECK	2 426	31 865	445	90	1 862	492	119
03460	VECHTA	837	10 801	79	26	859	237	41

Anmerkungen siehe Seite 124.

schinen		Sonstige Kfz	Kraftfahrzeuge insgesamt	Kraftfahrzeuganhänger		Regierungsbezirk Statistische Kennziffer Zulassungsbezirk
Sattelzugmaschinen	insgesamt			insgesamt	darunter Sattelanhänger *)	
8	9	10	11	12	13	
SCHLESWIG-HOLSTEIN						
172	189	19	9 614	203	6	01001 FLENSBURG,STADT
52	104	51	19 449	396	26	01002 KIEL,STADT
128	174	40	16 489	494	118	01003 LUEBECK,STADT
84	112	23	8 372	284	34	01004 NEUMUENSTER,STADT
222	573	67	14 610	778	147	01051 DITHMARSCHEN
76	316	50	18 294	614	58	01053 HERZOGTUM LAUENBURG
153	539	71	18 312	1 004	135	01054 NORDFRIESLAND
167	423	91	20 853	911	128	01055 OSTHOLSTEIN
106	285	86	27 775	901	73	01056 PINNEBERG
62	319	64	13 115	501	17	01057 PLOEN
304	758	120	28 982	1 315	124	01058 RENDSBURG-ECKERNFOERDE
440	865	78	23 325	1 210	98	01059 SCHLESWIG-FLENSBURG
281	591	97	28 413	1 388	407	01060 SEGEBERG
64	337	56	14 107	656	36	01061 STEINBURG
86	334	133	22 207	689	68	01062 STORMARN
2 397	5 919	1 046	283 917	11 344	1 475	LAND INSGESAMT
HAMBURG						
641	824	573	205 526	2 946	718	02000 HAMBURG
641	824	573	205 526	2 946	718	LAND INSGESAMT
NIEDERSACHSEN						
64	106	61	21 662	436	42	RB BRAUNSCHWEIG
26	48	25	8 527	209	28	03101 BRAUNSCHWEIG,STADT
31	66	34	103 382	216	52	03102 SALZGITTER,STADT
39	298	46	16 232	531	20	03103 WOLFSBURG,STADT
77	392	80	21 252	600	41	03151 GIFHORN
92	203	53	14 171	419	47	03152 GOETTINGEN
17	114	31	8 766	234	13	03153 GOSLAR
106	371	58	14 399	624	179	03154 HELMSTEDT
359	513	32	8 927	750	441	03155 NORTHEIM
102	222	53	12 150	457	68	03156 OSTERODE AM HARZ
31	164	28	11 589	329	23	03157 PEINE
944	2 497	501	241 057	4 805	954	03158 WOLFENBUETTEL
RB ZUSAMMEN						
460	938	378	90 792	2 537	354	RB HANNOVER
285	802	82	23 800	1 245	200	03241 HANNOVER
130	336	45	15 037	519	58	03251 DIEPHOLZ
196	399	81	24 380	701	94	03252 HAMELN-PYRMONT
38	152	34	7 612	274	11	03254 HILDESHEIM
210	643	74	13 379	677	90	03255 HOLZMINDEN
68	244	67	19 481	580	43	03256 NIENBURG(WESER)
1 387	3 514	761	194 481	6 533	850	03257 SCHAUMBURG
RB ZUSAMMEN						
78	288	104	17 870	664	45	RB LUENEBURG
72	590	87	21 822	839	32	03351 CELLE
155	409	77	25 439	1 138	295	03352 CUXHAVEN
54	211	14	5 336	297	28	03353 HARBURG
62	311	61	16 308	662	30	03354 LUECHOW-DANNENBERG
58	244	92	11 162	445	20	03355 LUENEBURG
516	1 041	121	20 044	1 497	559	03356 OSTERHOLZ
50	302	62	14 415	602	53	03357 ROTENBURG(WUEMME)
166	455	88	21 868	815	89	03358 SOLTAU-FALLINGBOSTEL
86	465	51	9 357	487	75	03359 STADE
119	325	66	14 680	572	84	03360 UELZEN
1 416	4 641	823	178 301	8 018	1 310	03361 VERDEN
RB ZUSAMMEN						
31	48	13	6 804	215	29	RB WESER-EMS
15	33	9	4 211	105	9	03401 DELMENHORST,STADT
31	50	35	14 119	464	19	03402 EMDEN,STADT
103	145	58	15 067	365	59	03403 OLDENBURG(OLDENB),STADT
8	26	48	7 093	165	6	03404 OSNABRUECK,STADT
82	348	56	12 701	639	43	03405 WILHELMSHAVEN,STADT
74	469	59	19 756	947	55	03451 AMMERLAND
258	760	67	15 858	951	103	03452 AURICH
461	1 298	204	33 037	1 994	361	03453 CLOPPENBURG
33	163	32	10 444	426	30	03454 EMSLAND
87	377	43	16 732	736	53	03455 FRIESLAND
108	439	66	17 644	828	76	03456 GRAFSCHAFT BENTHEIM
109	384	68	13 781	686	70	03457 LEER
306	917	156	37 316	1 452	201	03458 OLDENBURG(OLDENBURG)
358	636	95	13 254	930	319	03459 OSNABRUECK
						03460 VECHTA

Regierungsbezirk Statistische Kennziffer Zulassungsbezirk	Krafträder	Personenkraftwagen		Kraft- omnibusse	Lastkraftwagen	Zugma-	
		insgesamt	darunter Wohnmobile			land-/forst- wirtschaftl. Zugmaschinen	sonstige Zugmaschinen
03461 WESERMARSCH	516	7 872	91	10	378	164	58
03462 WITTMUND	348	5 165	69	11	335	158	30
RB ZUSAMMEN	14 850	216 317	3 212	510	13 673	3 591	848
LAND INSGESAMT	45 706	758 410	10 107	1 196	41 140	8 804	2 540
BREMEN							
04011 BREMEN,STADT	1 792	36 273	323	66	2 326	53	14
04012 BREMERHAVEN,STADT	474	7 796	83	1	525	16	3
LAND INSGESAMT	2 266	44 069	406	67	2 851	69	17
NORDRHEIN-WESTFALEN							
RB DUESSELDORF							
05111 DUESSELDORF,STADT	2 262	48 382	221	40	2 423	26	20
05112 DUISBURG,STADT	2 041	35 198	197	14	2 007	21	10
05113 ESSEN,STADT	2 198	41 472	247	47	2 532	43	25
05114 KREFELD,STADT	940	16 940	136	28	986	32	5
05116 MOENCHENGLADBACH,STADT	1 181	19 787	192	30	1 203	36	11
05117 MUELHEIM A.D.RUHR,STADT	707	12 616	225	11	638	8	11
05119 OBERHAUSEN,STADT	964	15 627	89	45	777	17	23
05120 REMSCHEID,STADT	616	9 403	70	14	525	13	6
05122 SOLINGEN,STADT	991	16 277	145	3	1 022	19	5
05124 WUPPERTAL,STADT	1 681	26 585	523	46	1 342	26	15
05154 KLEVE	1 915	26 793	511	28	1 474	357	74
05158 METTMANN	2 436	37 584	322	55	2 304	102	44
05162 NEUSS	2 181	34 798	260	34	2 111	165	30
05166 VIERSEN	1 800	24 955	328	37	1 493	204	43
05170 WESEL	2 781	39 737	455	55	1 833	275	47
RB ZUSAMMEN	24 694	406 154	3 921	487	22 670	1 344	369
RB KOELN							
05314 BONN,STADT	1 011	24 430	154	49	1 552	22	12
05315 KOELN,STADT	3 762	86 623	541	126	4 727	41	30
05316 LEVERKUSEN,STADT	738	12 567	103	16	539	18	12
05334 AACHEN, STAEDTEREGION	2 941	44 627	497	93	2 738	150	54
05358 DUEREN	1 598	23 858	321	52	1 429	236	48
05362 RHEIN-ERFT-KREIS	2 334	36 104	434	63	2 136	158	39
05366 EUSKIRCHEN	1 348	27 868	231	50	1 099	228	67
05370 HEINSBERG	1 628	23 650	329	45	1 527	198	57
05374 OBERBERGISCHE KREIS	1 985	26 444	305	86	1 504	210	96
05378 RHEIN.-BERGISCHE KREIS	1 720	23 093	296	31	1 179	90	42
05382 RHEIN-SIEG-KREIS	3 751	45 864	527	102	2 869	241	83
RB ZUSAMMEN	22 816	375 128	3 738	713	21 299	1 592	540
RB MUENSTER							
05512 BOTTROP,STADT	575	8 684	57	10	443	16	5
05513 GELSENKIRCHEN,STADT	1 016	18 042	112	18	870	4	8
05515 MUENSTER,STADT	1 103	19 840	296	35	1 239	45	29
05554 BORKEN	2 002	30 123	390	56	1 934	483	95
05558 COESFELD	1 670	24 503	393	71	1 362	333	105
05562 RECKLINGHAUSEN	3 095	46 909	368	178	2 134	139	35
05566 STEINFURT	2 566	37 768	479	70	2 099	445	114
05570 WARENDORF	1 579	22 175	388	34	1 045	297	50
RB ZUSAMMEN	13 606	208 044	2 483	472	11 126	1 762	441
RB DETMOLD							
05711 BIELEFELD,STADT	1 199	24 061	292	42	1 288	43	26
05754 GUETERSLOH	1 817	29 469	448	49	1 888	315	109
05758 HERFORD	1 399	22 644	272	63	1 400	102	40
05762 HOEXTER	874	11 910	123	36	646	266	64
05766 LIPPE	1 947	30 426	521	78	1 547	187	82
05770 MINDEN-LUEBBECKE	1 516	27 032	367	94	1 697	231	102
05774 PADERBORN	1 736	24 441	292	82	1 269	264	51
RB ZUSAMMEN	10 488	169 983	2 315	444	9 735	1 408	474
RB ARNSBERG							
05911 BOCHUM,STADT	1 540	38 920	217	31	2 438	26	14
05913 DORTMUND,STADT	2 795	42 290	350	68	2 197	29	20
05914 HAGEN,STADT	938	14 137	109	21	970	15	14
05915 HAMM,STADT	807	13 949	97	30	709	40	13
05916 HERNE,STADT	672	10 233	61	44	567	6	3
05954 ENNEPE-RUHR-KREIS	2 012	25 893	349	32	1 325	83	33
05958 HOCHSAUERLANDKREIS	1 682	25 461	321	76	1 470	332	89
05962 MAERKISCHE KREIS	2 593	37 400	467	45	1 791	178	59
05966 OLPE	960	13 059	105	34	740	148	59
05970 SIEGEN-WITTINGENSTEIN	1 936	27 782	293	32	1 506	225	107

Anmerkungen siehe Seite 124.

schienen		Sonstige Kfz	Kraftfahrzeuge insgesamt	Kraftfahrzeuganhänger		Regierungsbezirk Statistische Kennziffer Zulassungsbezirk
Sattelzugmaschinen	insgesamt			insgesamt	darunter Sattelanhänger *)	
8	9	10	11	12	13	
57	279	27	9 082	399	16	03461 WESERMARSCH
16	204	17	6 080	310	10	03462 WITTMUND
2 137	6 576	1 053	252 979	11 612	1 459	RB ZUSAMMEN
5 884	17 228	3 138	866 818	30 968	4 573	LAND INSGESAMT
BREMEN						
313	380	118	40 955	1 203	284	04011 BREMEN,STADT
72	91	34	8 921	247	32	04012 BREMERHAVEN,STADT
385	471	152	49 876	1 450	316	LAND INSGESAMT
NORDRHEIN-WESTFALEN						
80	126	284	53 517	700	67	RB DUESSELDORF
291	322	114	39 696	1 007	207	05111 DUESSELDORF,STADT
140	208	170	46 627	1 337	130	05112 DUISBURG,STADT
70	107	57	19 058	473	57	05113 ESSEN,STADT
43	90	45	22 336	557	39	05114 KREFELD,STADT
67	86	39	14 097	401	77	05116 MOENCHENGLADBACH,STADT
69	109	50	17 572	383	47	05117 MUELHEIM A.D.RUHR,STADT
51	70	17	10 645	228	24	05119 OBERHAUSEN,STADT
32	56	39	18 388	389	12	05120 REMSCHEID,STADT
109	150	76	29 880	610	53	05122 SOLINGEN,STADT
282	713	91	31 014	1 301	140	05124 WUPPERTAL,STADT
249	395	127	42 901	1 061	188	05154 KLEVE
211	406	95	39 625	1 017	175	05158 METTMANN
252	499	96	28 880	1 124	158	05162 NEUSS
284	606	141	45 153	1 549	201	05166 VIERSEN
2 230	3 943	1 441	459 389	12 137	1 575	05170 WESEL
RB ZUSAMMEN						
RB KOELN						
29	63	62	27 167	459	15	05314 BONN,STADT
203	274	417	95 929	1 513	161	05315 KOELN,STADT
28	58	30	13 948	271	28	05316 LEVERKUSEN,STADT
300	504	121	51 024	1 431	149	05334 AACHEN, STAEDTEREGION
106	390	87	27 414	967	82	05358 DUEREN
216	413	139	41 189	1 176	145	05362 RHEIN-ERFT-KREIS
138	433	53	30 851	912	100	05366 EUSKIRCHEN
149	404	77	27 331	1 019	79	05370 HEINSBERG
100	406	59	30 484	1 022	86	05374 OBERBERGISCHER KREIS
55	187	65	26 275	719	72	05378 RHEIN.-BERGISCHER KREIS
223	547	135	53 268	1 381	99	05382 RHEIN-SIEG-KREIS
1 547	3 679	1 245	424 880	10 870	1 016	RB ZUSAMMEN
RB MUENSTER						
26	47	28	9 787	222	16	05512 BOTTROP,STADT
69	81	57	20 084	381	35	05513 GELSENKIRCHEN,STADT
110	184	64	22 465	626	25	05515 MUENSTER,STADT
495	1 073	129	35 317	1 926	312	05554 BORKEN
229	667	124	28 397	1 325	113	05558 COESFELD
265	439	145	52 900	1 539	158	05562 RECKLINGHAUSEN
489	1 048	153	43 704	1 970	452	05566 STEINFURT
247	594	108	25 535	1 097	184	05570 WARENDORF
1 930	4 133	808	238 189	9 086	1 295	RB ZUSAMMEN
RB DETMOLD						
89	158	83	26 831	552	59	05711 BIELEFELD,STADT
340	764	104	34 091	1 476	280	05754 GUETERSLOH
262	404	65	25 975	761	86	05758 HERFORD
108	438	50	13 954	583	68	05762 HOEXTER
279	548	91	34 637	1 277	198	05766 LIPPE
234	567	84	30 990	1 156	140	05770 MINDEN-LUEBBECKE
286	601	100	28 229	931	152	05774 PADERBORN
1 598	3 480	577	194 707	6 736	983	RB ZUSAMMEN
RB ARNSBERG						
114	154	103	43 186	648	85	05911 BOCHUM,STADT
249	298	114	47 762	1 160	161	05913 DORTMUND,STADT
84	113	22	16 201	365	69	05914 HAGEN,STADT
109	162	31	15 688	470	60	05915 HAMM,STADT
30	39	30	11 585	261	19	05916 HERNE,STADT
103	219	96	29 577	717	51	05954 ENNEPE-RUHR-KREIS
321	742	97	29 528	1 072	192	05958 HOCHSAUERLANDKREIS
191	428	101	42 358	1 124	167	05962 MAERKISCHER KREIS
100	307	30	15 130	517	54	05966 OLPE
205	537	91	31 884	926	114	05970 SIEGEN-WITTMUND

Regierungsbezirk Statistische Kennziffer Zulassungsbezirk	Krafträder	Personenkraftwagen		Kraft- omnibusse	Lastkraftwagen	Zugma-	
		insgesamt	darunter Wohnmobile			land-/forst- wirtschaftl. Zugmaschinen	sonstige Zugmaschinen
05974 SOEST	1 818	24 702	315	21	1 260	236	65
05978 UNNA	2 062	31 608	360	51	1 480	106	18
RB ZUSAMMEN	19 815	305 434	3 044	485	16 453	1 424	494
LAND INSGESAMT	91 419	1 464 743	15 501	2 601	81 283	7 530	2 318
HESSEN							
RB DARMSTADT							
06411 DARMSTADT,STADT	536	10 184	89	12	521	15	8
06412 FRANKFURT AM MAIN,STADT	2 038	58 165	189	57	3 620	54	29
06413 OFFENBACH AM MAIN,STADT	554	8 966	91	16	506	7	3
06414 WIESBADEN,STADT	1 008	27 251	198	71	1 090	57	33
06431 BERGSTRASSE	2 939	23 822	352	47	1 314	126	62
06432 DARMSTADT-DIEBURG	1 713	24 580	279	21	1 483	123	53
06433 GROSS-GERAU	1 464	33 848	170	40	1 198	58	33
06434 HOCHTAUNUSKREIS	1 115	50 163	160	13	1 388	62	48
06435 MAIN-KINZIG-KREIS	2 075	32 771	405	50	1 970	208	159
06436 MAIN-TAUNUS-KREIS	1 011	55 080	123	31	4 552	50	20
06437 ODENWALDKREIS	635	8 531	109	23	409	92	59
06438 OFFENBACH	1 420	26 642	199	3	1 620	53	19
06439 RHEINGAU-TAUNUS-KREIS	1 030	15 855	202	14	660	127	60
06440 WETTERAUKREIS	1 556	25 264	293	27	1 290	173	98
RB ZUSAMMEN	19 094	401 122	2 859	425	21 621	1 205	684
RB GIESSEN							
06531 GIESSEN	1 218	20 361	227	24	1 347	132	87
06532 LAHN-DILL-KREIS	1 604	25 156	314	52	1 177	180	143
06533 LIMBURG-WEILBURG	1 118	16 204	203	65	956	141	54
06534 MARBURG-BIEDENKOPF	1 281	20 214	205	37	1 000	189	84
06535 VOGELSBERGKREIS	739	10 253	139	44	608	223	153
RB ZUSAMMEN	5 960	92 188	1 088	222	5 088	865	521
RB KASSEL							
06611 KASSEL,STADT	597	14 906	169	81	1 028	18	5
06631 FULDA	1 237	18 089	210	31	1 422	209	85
06632 HERSFELD-ROTENBURG	899	10 789	140	7	627	148	97
06633 KASSEL, LAND	1 530	21 613	424	36	1 156	229	98
06634 SCHWALM-EDER-KREIS	1 504	17 422	284	39	900	230	134
06635 WALDECK-FRANKENBERG	1 204	16 348	206	25	913	284	105
06636 WERRA-MEISSNER-KREIS	616	8 992	110	17	524	133	54
RB ZUSAMMEN	7 587	108 159	1 543	236	6 570	1 251	578
LAND INSGESAMT	32 641	601 469	5 490	883	33 279	3 321	1 783
RHEINLAND-PFALZ							
RB KOBLENZ							
07111 KOBLENZ,STADT	510	8 553	95	26	1 009	13	13
07131 AHRWEILER	898	11 701	182	48	640	127	59
07132 ALTENKIRCHEN(WESTWLD.)	1 178	13 742	151	32	726	122	62
07133 BAD KREUZNACH	1 417	13 585	158	22	849	150	98
07134 BIRKENFELD	554	8 443	94	15	484	62	43
07135 COCHEM-ZELL	583	7 182	89	17	642	112	61
07137 MAYEN-KOBLENZ	1 366	19 011	265	55	1 202	165	67
07138 NEUWIED	1 218	17 346	218	37	1 088	109	71
07140 RHEIN-HUNSRUECK-KREIS	791	10 172	143	72	635	114	71
07141 RHEIN-LAHN-KREIS	1 010	11 562	189	46	644	135	55
07143 WESTERWALDKREIS	1 481	20 543	224	81	1 313	203	89
RB ZUSAMMEN	11 006	141 840	1 808	451	9 232	1 312	689
RB TRIER							
07211 TRIER-SAARBURG	1 686	21 582	161	41	1 186	172	128
07231 BERNKASTEL-WITTLICH	780	11 066	126	31	807	188	104
07232 EIFELKREIS BITBURG-PRUEM	828	11 060	99	32	795	310	96
07233 VULKANEIFEL	535	6 483	79	23	423	112	52
RB ZUSAMMEN	3 829	50 191	465	127	3 211	782	380
RB RHEINHESSEN-PFALZ							
07311 FRANKENTHAL(PFALZ),STADT	242	3 371	24	9	163	8	7
07312 KAISERSLAUTERN,STADT	379	9 250	45	24	481	8	13
07313 LANDAU I.D.PFALZ,STADT	237	3 692	30	-	212	22	5
07314 LUDWIGSHAFEN A.RH.,STADT	705	12 631	77	16	712	23	9
07315 MAINZ,STADT	710	23 030	149	16	1 090	29	9
07316 NEUSTADT A.D.WSTR.,STADT	293	4 359	72	5	254	34	16
07317 PIRMASENS,STADT	205	3 829	24	3	231	8	5
07318 SPEYER,STADT	310	4 041	54	12	249	12	3
07319 WORMS,STADT	438	6 182	54	2	347	30	15
07320 ZWEIBRUECKEN,STADT	247	2 862	29	9	171	17	6

Anmerkungen siehe Seite 124.

schienen		Sonstige Kfz	Kraftfahrzeuge insgesamt	Kraftfahrzeuganhänger		Regierungsbezirk Statistische Kennziffer Zulassungsbezirk
Sattelzugmaschinen	insgesamt			insgesamt	darunter Sattelanhänger *)	
8	9	10	11	12	13	
389	690	77	28 568	1 076	192	05974 SOEST
220	344	124	35 669	1 077	163	05978 UNNA
2 115	4 033	916	347 136	9 413	1 327	RB ZUSAMMEN
9 420	19 268	4 987	1 664 301	48 242	6 196	LAND INSGESAMT
HESSEN						
17	40	26	11 319	189	7	RB DARMSTADT
90	173	321	64 374	687	126	06411 DARMSTADT,STADT
74	84	25	10 151	203	21	06412 FRANKFURT AM MAIN,STADT
45	135	103	29 658	379	40	06414 WIESBADEN,STADT
74	262	153	28 537	678	89	06431 BERGSTRASSE
538	714	55	28 566	721	96	06432 DARMSTADT-DIEBURG
94	185	72	36 807	553	106	06433 GROSS-GERAU
55	165	39	52 883	377	35	06434 HOCHTAUNUSKREIS
133	500	138	37 504	1 001	82	06435 MAIN-KINZIG-KREIS
227	297	45	61 016	313	19	06436 MAIN-TAUNUS-KREIS
9	160	33	9 791	277	7	06437 ODENWALDKREIS
93	165	65	29 915	549	51	06438 OFFENBACH
18	205	37	17 801	364	13	06439 RHEINGAU-TAUNUS-KREIS
94	365	83	28 585	687	44	06440 WETTERAUKREIS
1 561	3 450	1 195	446 907	6 978	736	RB ZUSAMMEN
149	368	73	23 391	643	128	RB GIESSEN
80	403	74	28 466	845	77	06531 GIESSEN
129	324	67	18 734	546	53	06532 LAHN-DILL-KREIS
64	337	50	22 919	537	39	06533 LIMBURG-WEILBURG
60	436	53	12 133	462	36	06534 MARBURG-BIEDENKOPF
482	1 868	317	105 643	3 033	333	06535 VOGELSBERGGKREIS
69	92	65	16 769	376	51	RB KASSEL
124	418	87	21 284	655	83	06611 KASSEL,STADT
68	313	59	12 694	473	51	06631 FULDA
117	444	72	24 851	1 066	318	06632 HERSFELD-ROTENBURG
106	470	68	20 403	666	56	06633 KASSEL, LAND
130	519	60	19 069	708	68	06634 SCHWALM-EDER-KREIS
73	260	39	10 448	406	44	06635 WALDECK-FRANKENBERG
687	2 516	450	125 518	4 350	671	06636 WERRA-MEISSNER-KREIS
2 730	7 834	1 962	678 068	14 361	1 740	RB ZUSAMMEN
RHEINLAND-PFALZ						
42	68	31	10 197	271	20	RB KOBLENZ
76	262	39	13 588	441	36	07111 KOBLENZ,STADT
106	290	48	16 016	603	86	07131 AHRWEILER
142	390	52	16 315	568	80	07132 ALTENKIRCHEN(WESTWLD.)
68	173	37	9 706	402	23	07133 BAD KREUZNACH
20	193	16	8 633	278	19	07134 BIRKENFELD
243	475	65	22 174	798	19	07135 COCHEM-ZELL
155	335	54	20 078	641	62	07137 MAYEN-KOBLENZ
102	287	49	12 006	470	62	07138 NEUWIED
45	235	40	13 537	428	43	07140 RHEIN-HUNSRLUECK-KREIS
206	498	69	23 985	851	116	07141 RHEIN-LAHN-KREIS
1 205	3 206	500	166 235	5 751	626	07143 WESTERWALDKREIS
63	363	72	24 930	759	88	RB TRIER
95	387	51	13 122	644	120	07211 TRIER-SAARBURG
122	528	35	13 278	540	69	07231 BERNKASTEL-WITTLICH
58	222	28	7 714	344	29	07232 EIFELKREIS BITBURG-PRUEM
338	1 500	186	59 044	2 287	306	07233 VULKANEIFEL
30	45	15	3 845	112	24	RB RHEINHESSEN-PFALZ
21	42	34	10 210	185	5	07311 FRANKENTHAL(PFALZ),STADT
19	46	15	4 202	111	7	07312 KAISERSLAUTERN,STADT
43	75	69	14 208	264	25	07313 LANDAU I.D.PFALZ,STADT
48	86	68	25 000	273	30	07314 LUDWIGSHAFEN A.RH.,STADT
30	80	13	5 004	125	5	07315 MAINZ,STADT
6	19	17	4 304	127	11	07316 NEUSTADT A.D.WSTR.,STADT
56	71	20	4 703	126	19	07317 PIRMASENS,STADT
51	96	24	7 089	221	25	07318 SPEYER,STADT
7	30	28	3 347	99	-	07319 WORMS,STADT
						07320 ZWEIBRUECKEN,STADT

Regierungsbezirk Statistische Kennziffer Zulassungsbezirk	Krafträder	Personenkraftwagen		Kraft- omnibusse	Lastkraftwagen	Zugma-	
		insgesamt	darunter Wohnmobile			land-/forst- wirtschaftl. Zugmaschinen	sonstige Zugmaschinen
07331 ALZEY-WORMS	837	10 669	133	12	610	189	73
07332 BAD DUERKHEIM	936	11 243	151	7	520	162	48
07333 DONNERSBERGKREIS	608	7 667	95	8	412	72	49
07334 GERMERSHEIM	803	13 393	165	13	526	77	41
07335 KAISERSLAUTERN	640	8 620	98	27	495	86	34
07336 KUSEL	459	6 501	70	10	347	76	50
07337 SUEDLICHE WEINSTRASSE	702	9 333	145	28	554	162	73
07338 RHEIN-PFALZ-KREIS	992	11 605	182	12	652	96	48
07339 MAINZ-BINGEN	1 273	16 649	158	9	765	206	80
07340 SUEDWESTPFALZ	723	8 929	109	61	432	79	39
RB ZUSAMMEN	11 739	177 856	1 864	283	9 223	1 396	623
LAND INSGESAMT	26 574	369 887	4 137	861	21 666	3 490	1 692
BADEN-WUERTTEMBERG							
RB STUTT GART							
08111 STUTT GART,STADT	2 028	60 464	460	71	2 598	28	44
08115 BOEBLINGEN	2 134	56 775	555	60	1 430	116	68
08116 ESSLINGEN	3 157	47 057	694	28	2 507	126	104
08117 GOEPPINGEN	1 949	25 498	445	21	1 349	96	78
08118 LUDWIGSBURG	2 736	43 968	528	34	2 323	158	115
08119 REMS-MURR-KREIS	2 527	36 853	566	40	2 112	176	117
08121 HEILBRONN,STADT	504	10 312	79	25	714	24	12
08125 HEILBRONN	2 091	37 849	384	70	1 589	263	129
08126 HOHENLOHEKREIS	850	12 077	186	12	509	164	93
08127 SCHWABESCH HALL	1 371	16 942	284	29	1 028	293	141
08128 MAIN-TAUBER-KREIS	1 139	11 339	203	12	600	215	108
08135 HEIDENHEIM	791	11 697	268	15	627	87	55
08136 OSTALBKREIS	2 260	28 375	525	64	1 491	282	154
RB ZUSAMMEN	23 537	399 206	5 177	481	18 877	2 028	1 218
RB KARLSRUHE							
08211 BADEN-BADEN,STADT	267	4 813	52	2	469	17	15
08212 KARLSRUHE,STADT	1 189	20 283	194	36	1 282	38	21
08215 KARLSRUHE	2 544	33 958	399	36	1 735	188	116
08216 RASTATT	1 419	22 798	267	12	976	102	85
08221 HEIDELBERG,STADT	448	7 951	93	11	384	18	9
08222 MANNHEIM,STADT	1 252	24 488	345	49	1 463	18	15
08225 NECKAR-ODENWALD-KREIS	1 143	12 652	235	18	921	185	95
08226 RHEIN-NECKAR-KREIS	3 277	64 487	544	56	3 583	176	113
08231 PFORZHEIM,STADT	526	8 899	68	5	377	12	5
08235 CALW	1 091	16 091	249	19	722	86	83
08236 ENZKREIS	1 447	16 266	257	10	852	96	85
08237 FREUDENSTADT	809	11 651	171	17	570	107	93
RB ZUSAMMEN	15 412	244 337	2 874	271	13 334	1 043	735
RB FREIBURG							
08311 FREIBURG I.BREISG.STADT	767	13 545	361	32	881	28	20
08315 BREISGAU-HOCHSCHWARZWALD	1 444	19 543	490	57	1 201	257	175
08316 EMMENDINGEN	992	11 483	212	20	647	162	110
08317 ORTENAU-KREIS	2 889	34 063	567	60	2 158	375	215
08325 ROTTWEIL	1 157	13 506	216	33	713	135	92
08326 SCHWARZWALD-BAAR-KREIS	1 509	20 497	386	22	1 194	158	88
08327 TUTTLINGEN	961	13 429	246	6	630	137	74
08335 KONSTANZ	2 107	22 622	508	9	1 156	143	89
08336 LOERRACH	1 491	20 786	389	20	898	167	92
08337 WALDSHUT	1 204	16 353	262	26	848	213	101
RB ZUSAMMEN	14 521	185 827	3 637	285	10 326	1 775	1 056
RB TUEBINGEN							
08415 REUTLINGEN	1 875	24 957	477	61	1 436	186	118
08416 TUEBINGEN	1 155	16 525	297	28	696	103	61
08417 ZOLLERNALBKREIS	1 788	19 687	376	36	1 205	185	126
08421 ULM,STADT	603	11 381	179	116	793	24	17
08425 ALB-DONAU-KREIS	1 352	18 322	313	38	912	208	136
08426 BIBERACH	1 425	17 854	344	36	1 068	276	162
08435 BODENSEEKREIS	1 827	20 333	443	34	888	168	133
08436 RAVENSBURG	2 438	25 938	972	49	1 558	328	165
08437 SIGMARINGEN	1 276	13 227	241	14	845	225	105
RB ZUSAMMEN	13 739	168 224	3 642	412	9 401	1 703	1 023
LAND INSGESAMT	67 209	997 594	15 330	1 449	51 938	6 549	4 032
BAYERN							
RB OBERBAYERN							
09161 INGOLSTADT,STADT	909	35 185	151	17	529	37	21
09162 MUENCHEN,STADT	7 431	124 828	1 156	130	4 904	113	97
09163 ROSENHEIM,STADT	388	5 767	109	6	514	16	7

Anmerkungen siehe Seite 124.

schienen		Sonstige Kfz	Kraftfahrzeuge insgesamt	Kraftfahrzeuganhänger		Regierungsbezirk Statistische Kennziffer Zulassungsbezirk
Sattelzugmaschinen	insgesamt			insgesamt	darunter Sattelanhänger *)	
8	9	10	11	12	13	
58	320	38	12 486	375	35	07331 ALZEY-WORMS
58	268	38	13 012	427	30	07332 BAD DUERCKHEIM
38	159	19	8 873	290	29	07333 DONNERSBERGKREIS
103	221	46	15 002	376	50	07334 GERMERSHEIM
29	149	29	9 960	303	20	07335 KAISERSLAUTERN
24	150	29	7 496	276	24	07336 KUSEL
44	279	45	10 941	368	36	07337 SUEDLICHE WEINSTRASSE
51	195	38	13 494	377	54	07338 RHEIN-PFALZ-KREIS
96	382	41	19 119	513	51	07339 MAINZ-BINGEN
45	163	29	10 337	377	20	07340 SUEDWESTPFALZ
857	2 876	655	202 632	5 325	500	RB ZUSAMMEN
2 400	7 582	1 341	427 911	13 363	1 432	LAND INSGESAMT
BADEN-WUERTTEMBERG						
144	216	143	65 520	798	86	08111 RB STUTTGART STUTTGART,STADT
58	242	70	60 711	812	45	08115 BOEBLINGEN
175	405	171	53 325	1 281	116	08116 ESSLINGEN
122	296	82	29 195	708	72	08117 GOEPPINGEN
218	491	115	49 667	1 103	87	08118 LUDWIGSBURG
143	436	115	42 083	1 053	78	08119 REMS-MURR-KREIS
164	200	54	11 809	288	47	08121 HEILBRONN,STADT
236	628	80	42 307	1 016	168	08125 HEILBRONN
69	326	51	13 825	428	79	08126 HOHENLOHEKREIS
137	571	48	19 989	691	59	08127 SCHWAEBISCH HALL
44	367	38	13 495	378	19	08128 MAIN-TAUBER-KREIS
83	225	51	13 406	400	34	08135 HEIDENHEIM
169	605	81	32 876	1 070	154	08136 OSTALBKREIS
1 762	5 008	1 099	448 208	10 026	1 044	RB ZUSAMMEN
48	80	9	5 640	180	68	08211 RB KARLSRUHE BADEN-BADEN,STADT
100	159	132	23 081	628	102	08212 KARLSRUHE,STADT
201	505	103	38 881	1 179	143	08215 KARLSRUHE
338	525	140	25 870	700	77	08216 RASTATT
7	34	28	8 856	161	8	08221 HEIDELBERG,STADT
56	89	102	27 443	555	67	08222 MANNHEIM,STADT
59	339	56	15 129	545	28	08225 NECKAR-ODENWALD-KREIS
145	434	133	71 970	1 076	104	08226 RHEIN-NECKAR-KREIS
11	28	32	9 867	183	7	08231 PFORZHEIM,STADT
93	262	51	18 236	563	55	08235 CALW
117	298	53	18 926	590	70	08236 ENZKREIS
106	306	49	13 402	425	48	08237 FREUDENSTADT
1 281	3 059	888	277 301	6 785	777	RB ZUSAMMEN
13	61	50	15 336	336	12	08311 RB FREIBURG FREIBURG I.BREISG.STADT
105	537	80	22 862	828	67	08315 BREISGAU-HOCHSCHWARZWALD
47	319	29	13 490	428	52	08316 EMMENDINGEN
237	827	127	40 124	1 329	144	08317 ORTENAUKREIS
166	393	44	15 846	518	53	08325 ROTTWEIL
138	384	65	23 671	652	87	08326 SCHWARZWALD-BAAR-KREIS
64	275	45	15 346	481	26	08327 TUTTLINGEN
68	300	63	26 257	818	84	08335 KONSTANZ
32	291	57	23 543	568	39	08336 LOERRACH
114	428	43	18 902	515	57	08337 WALDSHUT
984	3 815	603	215 377	6 473	621	RB ZUSAMMEN
118	422	77	28 828	858	99	08415 RB TUEBINGEN REUTLINGEN
86	250	59	18 713	480	25	08416 TUEBINGEN
143	454	56	23 226	813	71	08417 ZOLLERNALBKREIS
79	120	39	13 052	285	65	08421 ULM,STADT
92	436	80	21 140	672	69	08425 ALB-DONAU-KREIS
159	597	84	21 064	806	92	08426 BIBERACH
81	382	66	23 530	584	49	08435 BODENSEEKREIS
172	665	82	30 730	1 122	71	08436 RAVENSBURG
108	438	55	15 855	593	65	08437 SIGMARINGEN
1 038	3 764	598	196 138	6 213	606	RB ZUSAMMEN
5 065	15 646	3 188	1 137 024	29 497	3 048	LAND INSGESAMT
BAYERN						
33	91	20	36 751	305	26	09161 RB OBERBAYERN INGOLSTADT,STADT
281	491	664	138 448	1 907	210	09162 MUENCHEN,STADT
24	47	33	6 755	182	10	09163 ROSENHEIM,STADT



(Fortsetzung): Außerbetriebsetzungen von Kraftfahrzeugen und Kraftfahrzeuganhängern 2010 nach Zulassungsbezirken und Fahrzeugklassen

Regierungsbezirk Statistische Kennziffer Zulassungsbezirk	Kraft­räder	Personenkraftwagen		Kraft­omnibusse	Lastkraftwagen	Zugma-	
		insgesamt	darunter Wohnmobile			land-/forst- wirtschaftl. Zugmaschinen	sonstige Zugmaschinen
09171 ALTOETTING	982	10 287	213	33	579	152	51
09172 BERCHTESGADENER LAND	870	9 684	282	16	642	96	54
09173 BAD TOELZ-WOLFRATSHAUSEN	995	12 026	311	19	838	121	71
09174 DACHAU	1 069	11 736	376	12	676	125	51
09175 EBERSBERG	785	10 120	481	6	626	141	40
09176 EICHSTAETT	1 066	9 323	180	30	639	190	65
09177 ERDING	1 014	11 096	210	27	843	279	110
09178 FREISING	1 198	14 566	199	41	1 111	195	72
09179 FUERSTENFELDBRUCK	1 221	15 319	388	14	871	65	48
09180 GARMISCH-PARTENKIRCHEN	670	7 812	329	21	574	87	40
09181 LANDSBERG AM LECH	967	11 088	260	20	734	136	97
09182 MIESBACH	779	10 432	223	11	571	111	62
09183 MUEHLDORF A.INN	1 005	10 994	151	47	822	233	78
09184 MUENCHEN	1 766	109 280	421	33	4 689	117	70
09185 NEUBURG-SCHROBENHAUSEN	809	8 429	154	24	695	154	72
09186 PFAFFENHOFEN A.D.ILM	1 137	10 879	144	7	885	239	72
09187 ROSENHEIM	2 122	23 177	616	37	1 666	285	122
09188 STARNBERG	809	12 337	236	21	597	72	41
09189 TRAUNSTEIN	1 398	16 342	466	41	1 114	275	120
09190 WEILHEIM-SCHONGAU	1 207	12 568	504	18	777	197	89
RB ZUSAMMEN	30 597	503 275	7 560	631	25 896	3 436	1 550
RB NIEDERBAYERN							
09261 LANDSHUT,STADT	471	5 569	59	-	331	15	13
09262 PASSAU,STADT	489	5 290	74	5	386	22	14
09263 STRAUBING,STADT	277	4 676	53	5	458	38	15
09271 DEGGENDORF	1 032	11 832	131	30	1 127	233	134
09272 FREYUNG-GRAFENAU	899	8 942	130	52	776	287	124
09273 KELHEIM	1 021	10 590	116	24	824	237	78
09274 LANDSHUT	1 493	14 238	216	42	1 184	431	134
09275 PASSAU	2 047	19 617	248	148	1 375	448	196
09276 REGEN	736	8 031	72	14	743	234	116
09277 ROTTAL-INN	1 173	12 146	170	57	979	482	116
09278 STRAUBING-BOGEN	867	8 901	116	42	631	342	143
09279 DINGOLFING-LANDAU	1 116	12 259	139	54	696	320	76
RB ZUSAMMEN	11 621	122 091	1 524	473	9 510	3 089	1 159
RB OBERPFALZ							
09361 AMBERG,STADT	327	3 931	56	6	194	18	10
09362 REGENSBURG,STADT	826	18 974	141	14	1 353	28	19
09363 WEIDEN I.D.OPF.,STADT	323	4 421	45	12	460	22	17
09371 AMBERG-SULZBACH	892	9 762	151	51	865	198	91
09372 CHAM	1 502	13 757	109	38	1 470	370	218
09373 NEUMARKT I.D.OPF.	1 146	12 268	172	48	1 019	228	96
09374 NEUSTADT A.D.WALDNAAB	915	9 643	154	49	646	236	112
09375 REGENSBURG	1 635	16 160	209	12	946	266	132
09376 SCHWANDORF	1 614	14 081	145	21	1 059	316	141
09377 TIRSCHENREUTH	738	7 579	73	32	557	155	80
RB ZUSAMMEN	9 918	110 576	1 255	283	8 569	1 837	916
RB OBERFRANKEN							
09461 BAMBERG,STADT	384	5 271	94	7	430	17	7
09462 BAYREUTH,STADT	355	6 561	103	58	748	15	12
09463 COBURG,STADT	240	4 064	48	8	215	9	5
09464 HOF,STADT	296	4 947	57	9	284	14	12
09471 BAMBERG	1 283	12 078	315	22	847	209	93
09472 BAYREUTH	891	10 234	211	42	782	190	102
09473 COBURG	671	8 082	114	23	579	107	57
09474 FORCHHEIM	789	9 314	148	29	565	140	75
09475 HOF	828	10 787	156	40	671	161	90
09476 KRONACH	508	6 756	53	21	519	134	63
09477 KULMBACH	617	7 558	126	57	524	98	65
09478 LICHTENFELS	480	6 135	82	16	429	106	52
09479 WUNSIEDEL I.FICHTELGEB.	704	9 114	106	25	484	106	54
RB ZUSAMMEN	8 046	100 901	1 613	357	7 077	1 306	687
RB MITTELFRANKEN							
09561 ANSBACH,STADT	262	3 861	59	2	173	19	21
09562 ERLANGEN,STADT	455	6 471	132	3	332	20	9
09563 FUERTH,STADT	583	8 754	101	2	762	19	17
09564 NUERNBERG,STADT	2 067	37 168	382	52	3 433	46	49
09565 SCHWABACH,STADT	253	4 431	76	11	216	6	4
09571 ANSBACH	1 516	15 992	242	74	1 033	372	242
09572 ERLANGEN-HOECHSTADT	985	9 964	179	9	497	62	68
09573 FUERTH	874	9 201	148	3	514	81	30
09574 NUERNBERGER LAND	1 204	14 197	491	6	868	112	71
09575 NEUSTADT/AISCH-WINDSHEIM	701	8 336	147	27	671	215	131
09576 ROTH	1 169	11 247	229	26	816	115	67
09577 WEISSENBURG-GUNZENHAUSEN	731	8 748	198	20	657	179	101
RB ZUSAMMEN	10 800	138 370	2 384	235	9 972	1 246	810

Anmerkungen siehe Seite 124.

schienen		Sonstige Kfz	Kraftfahrzeuge insgesamt	Kraftfahrzeuganhänger		Regierungsbezirk Statistische Kennziffer Zulassungsbezirk
Sattelzugmaschinen	insgesamt			insgesamt	darunter Sattelanhänger *)	
8	9	10	11	12	13	
66	269	43	12 193	470	53	09171 ALTOETTING
37	187	43	11 442	649	340	09172 BERCHTESGADENER LAND
23	215	36	14 129	391	18	09173 BAD TOELZ-WOLFRATSHAUSEN
60	236	35	13 764	461	45	09174 DACHAU
52	233	45	11 815	334	35	09175 EBERSBERG
153	408	37	11 503	541	90	09176 EICHSTAETT
90	479	38	13 497	425	62	09177 ERDING
146	413	75	17 404	506	38	09178 FREISING
13	126	60	17 611	470	10	09179 FUERSTENFELDBRUCK
37	164	28	9 269	271	27	09180 GARMISCH-PARTENKIRCHEN
58	291	42	13 142	435	22	09181 LANDSBERG AM LECH
31	204	32	12 029	338	32	09182 MIESBACH
84	395	49	13 312	492	53	09183 MUEHLDORF A.INN
166	353	157	116 278	760	70	09184 MUENCHEN
130	356	39	10 352	438	77	09185 NEUBURG-SCHROBENHAUSEN
179	490	35	13 433	590	127	09186 PFAFFENHOFEN A.D.ILM
338	745	83	27 830	1 092	241	09187 ROSENHEIM
33	146	51	13 961	352	26	09188 STARNBERG
258	653	68	19 616	882	259	09189 TRAUNSTEIN
55	341	41	14 952	511	30	09190 WEILHEIM-SCHONGAU
2 347	7 333	1 754	569 486	12 802	1 901	RB ZUSAMMEN
4	32	18	6 421	151	6	RB NIEDERBAYERN
47	83	25	6 278	162	8	09261 LANDSHUT,STADT
29	82	25	5 523	168	30	09262 PASSAU,STADT
192	559	57	14 637	556	78	09263 STRAUBING,STADT
64	475	56	11 200	427	22	09271 DEGENDORF
82	397	48	12 904	430	36	09272 FREYUNG-GRAFENAU
160	725	73	17 755	739	88	09273 KELHEIM
205	849	90	24 126	924	148	09274 LANDSHUT
49	399	35	9 958	338	31	09275 PASSAU
120	718	97	15 170	628	54	09276 REGEN
60	545	46	11 032	451	28	09277 ROTTAL-INN
154	550	50	14 725	463	78	09278 STRAUBING-BOGEN
1 166	5 414	620	149 729	5 437	607	09279 DINGOLFING-LANDAU
26	54	12	4 524	110	13	RB ZUSAMMEN
69	116	43	21 326	284	50	RB OBERPFALZ
28	67	28	5 311	187	6	09361 AMBERG,STADT
121	410	28	12 008	408	51	09362 REGENSBURG,STADT
148	736	85	17 588	804	92	09363 WEIDEN I.D.OPF.,STADT
185	509	62	15 052	595	107	09371 AMBERG-SULZBACH
125	473	40	11 766	471	54	09372 CHAM
193	591	71	19 415	683	117	09373 NEUMARKT I.D.OPF.
226	683	95	17 553	751	131	09374 NEUSTADT A.D.WALDNAAB
52	287	34	9 227	323	22	09375 REGENSBURG
1 173	3 926	498	133 770	4 616	643	09376 SCHWANDORF
39	63	37	6 192	126	18	09377 TIRSCHENREUTH
25	52	23	7 797	152	13	RB ZUSAMMEN
21	35	7	4 569	85	11	RB OBERFRANKEN
32	58	21	5 615	113	16	09461 BAMBERG,STADT
90	392	33	14 655	488	55	09462 BAYREUTH,STADT
57	349	45	12 343	379	41	09463 COBURG,STADT
131	295	30	9 680	370	67	09464 HOF,STADT
67	282	43	11 022	318	41	09471 BAMBERG
74	325	49	12 700	356	54	09472 BAYREUTH
66	263	52	8 119	279	37	09473 COBURG
116	279	25	9 060	277	32	09474 FORCHHEIM
38	196	28	7 284	204	23	09475 HOF
36	196	30	10 553	272	25	09476 KRONACH
792	2 785	423	119 589	3 419	433	09477 KULMBACH
23	63	12	4 373	146	12	09478 LICHTENFELS
26	55	25	7 341	183	29	09479 WUNSIEDEL I.FICHELTEGEB.
42	78	31	10 210	241	35	RB ZUSAMMEN
267	362	123	43 205	1 369	335	RB MITTELFRANKEN
19	29	4	4 944	110	19	09561 ANSBACH,STADT
223	837	73	19 525	774	106	09562 ERLANGEN,STADT
60	190	25	11 670	366	37	09563 FUERTH,STADT
17	128	12	10 732	295	15	09564 NUERNBERG,STADT
88	271	81	16 627	486	43	09565 SCHWABACH,STADT
84	430	47	10 212	443	45	09571 ANSBACH
178	360	41	13 659	500	97	09572 ERLANGEN-HOECHSTADT
107	387	30	10 573	438	59	09573 FUERTH
1 134	3 190	504	163 071	5 351	832	09574 NUERNBERGER LAND
						09575 NEUSTADT/AISCH-WINDSHEIM
						09576 ROTH
						09577 WEISSENBURG-GUNZENHAUSEN



(Fortsetzung): Außerbetriebsetzungen von Kraftfahrzeugen und Kraftfahrzeuganhängern 2010 nach Zulassungsbezirken und Fahrzeugklassen

Regierungsbezirk Statistische Kennziffer Zulassungsbezirk	Krafträder	Personenkraftwagen		Kraft- omnibusse	Lastkraftwagen	Zugma-	
		insgesamt	darunter Wohnmobile			land-/forst- wirtschaftl. Zugmaschinen	sonstige Zugmaschinen
	1	2	3	4	5	6	7
RB UNTERFRANKEN							
09661 ASCHAFFENBURG,STADT	381	9 178	70	2	651	11	9
09662 SCHWEINFURT,STADT	242	4 320	74	5	226	9	3
09663 WUERZBURG,STADT	496	9 259	95	20	679	18	14
09671 ASCHAFFENBURG	1 177	14 706	197	21	1 023	87	56
09672 BAD KISSINGEN	791	9 350	283	38	698	147	98
09673 RHOEN-GRABFELD	722	7 578	173	26	491	148	49
09674 HASSBERGE	707	8 164	173	61	636	177	80
09675 KITZINGEN	867	7 654	119	74	566	137	53
09676 MILTENBERG	918	11 168	177	10	653	99	48
09677 MAIN-SPESSART	1 066	11 819	260	41	866	154	92
09678 SCHWEINFURT	847	9 310	321	20	535	158	76
09679 WUERZBURG	1 276	12 861	248	25	734	182	74
RB ZUSAMMEN	9 490	115 367	2 190	343	7 758	1 327	652
RB SCHWABEN							
09761 AUGSBURG,STADT	1 122	22 207	304	52	1 268	37	28
09762 KAUFBEUREN,STADT	306	3 920	125	2	181	10	2
09763 KEMPTEN(ALLGAEU),STADT	430	6 634	173	4	419	27	26
09764 MEMMINGEN,STADT	279	4 824	72	4	322	17	9
09771 AICHACH-FRIEDBERG	1 096	11 642	265	34	876	188	76
09772 AUGSBURG	1 768	22 779	451	74	1 463	225	179
09773 DILLINGEN A.D.DONAUE	793	8 846	144	15	666	245	88
09774 GUENZBURG	1 028	13 439	256	30	869	169	107
09775 NEU-ULM	1 421	16 486	293	18	1 018	77	88
09776 LINDAU (BODENSEE)	763	8 423	205	17	337	81	40
09777 OSTALLGAEU	1 233	12 813	343	21	890	356	150
09778 UNTERALLGAEU	1 231	13 077	232	17	929	283	144
09779 DONAU-RIES	1 081	12 049	235	24	856	267	129
09780 OBERALLGAEU	1 502	14 928	523	42	836	228	142
RB ZUSAMMEN	14 053	172 067	3 621	354	10 930	2 210	1 208
LAND INSGESAMT	94 525	1 262 647	20 147	2 676	79 712	14 451	6 982
SAARLAND							
10041 SAARBRUECKEN,STADTVERB.	1 960	34 440	277	76	2 336	37	38
10042 MERZIG-WADERN	727	10 410	74	20	454	103	41
10043 NEUNKIRCHEN	837	12 558	101	17	660	36	30
10044 SAARLOUIS	1 153	18 659	150	31	974	64	51
10045 SAAR-PFALZ-KREIS	924	14 406	140	24	700	72	35
10046 SANKT WENDEL	589	9 148	141	14	511	59	51
LAND INSGESAMT	6 190	99 621	883	182	5 635	371	246
BERLIN							
11000 BERLIN	9 150	163 845	1 274	232	13 611	71	65
LAND INSGESAMT	9 150	163 845	1 274	232	13 611	71	65
BRANDENBURG							
12051 BRANDENBURG/HADEL,STADT	213	4 655	40	4	467	8	1
12052 COTTBUS,STADT	336	6 686	32	21	564	8	11
12053 FRANKFURT/ODER,STADT	178	4 138	23	4	385	7	1
12054 POTSDAM,STADT	411	9 176	67	24	666	8	9
12060 BARNIM	769	12 830	107	19	1 267	64	7
12061 DAHME-SPREEWALD	851	12 603	109	12	1 556	116	31
12062 ELBE-ELSTER	519	8 029	49	31	869	135	41
12063 HAVELLAND	745	11 965	107	11	1 217	122	21
12064 MAERKISCH-ODERLAND	882	14 654	116	18	1 431	142	17
12065 OBERHADEL	896	14 940	105	11	1 610	78	18
12066 OBERSPREEWALD-LAUSITZ	450	8 726	28	9	708	66	14
12067 ODER-SPREE	821	13 898	85	7	1 332	72	14
12068 OSTPRIGNITZ-RUPPIN	444	7 863	78	12	969	197	18
12069 POTSDAM-MITTELMARK	821	15 738	116	44	1 718	144	22
12070 PRIGNITZ	346	6 019	41	8	637	121	13
12071 SPREE-NEISSE	653	9 925	63	14	1 190	90	19
12072 TELTOW-FLAEMING	939	13 821	110	18	1 360	109	17
12073 UCKERMARK	569	9 911	48	7	898	181	23
LAND INSGESAMT	10 843	185 577	1 324	274	18 844	1 668	297
MECKLENBURG-VORPOMMERN							
13001 GREIFSWALD, STADT	170	3 350	14	1	240	7	2
13002 NEUBRANDENBURG, STADT	195	4 766	31	6	408	21	2
13003 ROSTOCK, STADT	464	11 526	82	9	728	15	7
13004 SCHWERIN, STADT	263	6 192	31	6	402	18	-
13005 STRALSUND, STADT	153	3 656	30	10	256	3	1

Anmerkungen siehe Seite 124.

schienen		Sonstige Kfz	Kraftfahrzeuge insgesamt	Kraftfahrzeuganhänger		Regierungsbezirk Statistische Kennziffer Zulassungsbezirk
Sattelzugmaschinen	insgesamt			insgesamt	darunter Sattelanhänger *)	
8	9	10	11	12	13	
24	44	14	10 270	183	29	RB UNTERFRANKEN
16	28	18	4 839	107	9	09661 ASCHAFFENBURG,STADT
14	46	37	10 537	221	6	09662 SCHWEINFURT,STADT
120	263	39	17 229	504	88	09663 WUERZBURG,STADT
101	346	67	11 290	441	72	09671 ASCHAFFENBURG
40	237	41	9 095	331	29	09672 BAD KISSINGEN
109	366	51	9 985	373	49	09673 RHOEN-GRABFELD
91	281	47	9 489	341	63	09674 HASSBERGE
34	181	44	12 974	348	16	09675 KITZINGEN
90	336	50	14 178	474	62	09676 MILTENBERG
186	420	57	11 189	535	108	09677 MAIN-SPESSART
129	385	38	15 319	418	52	09678 SCHWEINFURT
954	2 933	503	136 394	4 276	583	09679 WUERZBURG
						RB ZUSAMMEN
						RB SCHWABEN
44	109	56	24 814	545	56	09761 AUGSBURG,STADT
9	21	9	4 439	160	12	09762 KAUFBEUREN,STADT
18	71	24	7 582	194	13	09763 KEMPTEN(ALLGAEU),STADT
49	75	33	5 537	241	56	09764 MEMMINGEN,STADT
100	364	51	14 063	526	30	09771 AICHACH-FRIEDBERG
187	591	90	26 765	1 217	274	09772 AUGSBURG
152	485	40	10 845	478	72	09773 DILLINGEN A.D.DONAU
113	389	56	15 811	559	105	09774 GUENZBURG
108	273	75	19 291	616	74	09775 NEU-ULM
8	129	21	9 690	245	13	09776 LINDAU (BODENSEE)
114	620	65	15 642	576	42	09777 OSTALLGAEU
108	535	76	15 865	604	67	09778 UNTERALLGAEU
210	606	64	14 680	599	73	09779 DONAU-RIES
62	432	85	17 825	555	37	09780 OBERALLGAEU
1 282	4 700	745	202 849	7 115	924	RB ZUSAMMEN
8 848	30 281	5 047	1 474 888	43 016	5 923	LAND INSGESAMT
						SAARLAND
135	210	141	39 163	843	123	10041 SAARBRUECKEN,STADTVERB.
77	221	35	11 867	360	28	10042 MERZIG-WADERN
61	127	31	14 230	575	126	10043 NEUNKIRCHEN
84	199	52	21 068	650	77	10044 SAARLOUIS
84	191	53	16 298	535	77	10045 SAAR-PFALZ-KREIS
57	167	28	10 457	389	25	10046 SANKT WENDEL
498	1 115	340	113 083	3 352	456	LAND INSGESAMT
						BERLIN
606	742	1 007	188 587	3 422	246	11000 BERLIN
606	742	1 007	188 587	3 422	246	LAND INSGESAMT
						BRANDENBURG
48	57	15	5 411	180	28	12051 BRANDENBURG/HAVEL,STADT
43	62	29	7 698	205	14	12052 COTTBUS,STADT
15	23	26	4 754	119	8	12053 FRANKFURT/ODER,STADT
170	187	43	10 507	1 454	1 182	12054 POTSDAM,STADT
98	169	65	15 119	609	48	12060 BARNIM
156	303	96	15 421	736	105	12061 DAHME-SPREEWALD
141	317	48	9 813	528	54	12062 ELBE-ELSTER
71	214	93	14 245	637	62	12063 HAVELLAND
81	240	70	17 295	737	64	12064 MAERKISCH-ODERLAND
153	249	62	17 768	747	74	12065 OBERHAVEL
135	215	41	10 149	499	62	12066 OBERSPREEWALD-LAUSITZ
113	199	66	16 323	689	73	12067 ODER-SPREE
96	311	68	9 667	579	53	12068 OSTPRIGNITZ-RUPPIN
183	349	86	18 756	896	204	12069 POTSDAM-MITTELMARK
97	231	54	7 295	394	46	12070 PRIGNITZ
168	277	67	12 126	559	67	12071 SPREE-NEISSE
222	348	77	16 563	679	120	12072 TELTOW-FLAEMING
77	281	71	11 737	592	80	12073 UCKERMARK
2 067	4 032	1 077	220 647	10 839	2 344	LAND INSGESAMT
						MECKLENBURG-VORPOMMERN
53	62	5	3 828	143	32	13001 GREIFSWALD, STADT
11	34	19	5 428	135	16	13002 NEUBRANDENBURG, STADT
125	147	31	12 905	390	149	13003 ROSTOCK, STADT
19	37	109	7 009	173	9	13004 SCHWERIN, STADT
29	33	16	4 124	149	12	13005 STRALSUND, STADT

Regierungsbezirk Statistische Kennziffer Zulassungsbezirk	Krafträder	Personenkraftwagen		Kraft- omnibusse	Lastkraftwagen	Zugma-	
		insgesamt	darunter Wohnmobile			land-/forst- wirtschaftl. Zugmaschinen	sonstige Zugmaschinen
13006 WISMAR, STADT	146	2 843	20	1	147	-	7
13051 BAD DOBERAN	513	11 508	91	12	976	116	12
13052 DEMMIN	382	6 253	31	4	613	168	14
13053 GUESTROW	374	7 738	29	11	751	164	24
13054 LUDWIGSLUST	670	10 301	178	18	918	169	25
13055 MECKLENBURG-STRELITZ	421	6 258	59	20	715	69	12
13056 MUERITZ	342	5 107	39	2	498	72	7
13057 NORDVORPOMMERN	478	8 953	66	13	806	126	22
13058 NORDWESTMECKLENBURG	683	10 166	82	13	924	155	15
13059 OSTVORPOMMERN	495	8 436	42	21	714	117	11
13060 PARCHIM	419	7 744	65	15	745	145	13
13061 RUEGEN	289	5 263	29	9	449	88	9
13062 UECKER-RANDOW	337	5 615	23	18	397	101	12
LAND INSGESAMT	6 794	125 675	942	189	10 687	1 554	195
SACHSEN							
RB CHEMNITZ							
14511 CHEMNITZ, STADT	733	19 405	92	26	1 607	26	15
14521 ERZGEBIRGSKREIS	1 743	31 275	141	45	2 927	219	115
14522 MITTELSACHSEN	1 437	26 413	148	61	2 578	251	47
14523 VOGTLANDKREIS	1 081	22 018	118	20	2 379	163	52
14524 ZWICKAU	1 416	27 016	140	39	2 441	161	23
RB ZUSAMMEN	6 410	126 127	639	191	11 932	820	252
RB DRESDEN							
14612 DRESDEN, STADT	1 232	32 337	287	39	2 414	30	15
14625 BAUTZEN	1 306	25 527	157	30	2 463	219	51
14626 GOERLITZ	903	21 001	133	39	1 788	161	36
14627 MEISSEN	879	18 115	98	27	1 813	140	32
14628 SAECHS.SCHWEIZ-OSTERZGEB	1 052	19 486	116	58	1 836	123	48
RB ZUSAMMEN	5 372	116 466	791	193	10 314	673	182
RB LEIPZIG							
14713 LEIPZIG, STADT	1 132	32 392	193	17	2 821	26	5
14729 LEIPZIG	991	20 546	91	29	2 118	207	34
14730 NORDSACHSEN	923	16 544	105	41	2 045	228	50
RB ZUSAMMEN	3 046	69 482	389	87	6 984	461	89
RB UNBEKANNT	-	1	-	-	-	-	-
LAND INSGESAMT	14 828	312 076	1 819	471	29 230	1 954	523
SACHSEN-ANHALT							
15001 DESSAU-ROSSLAU,STADT	325	6 327	32	1	444	13	7
15002 HALLE (SAALE),STADT	629	13 992	61	17	1 164	13	8
15003 MAGDEBURG, STADT	515	15 619	67	7	1 263	16	17
15081 ALTMARKKREIS SALZWEDEL	457	7 560	49	24	751	174	23
15082 ANHALT-BITTERFELD	708	13 841	61	18	1 278	108	20
15083 BOERDE	810	14 841	58	9	1 215	205	31
15084 BURGENLANDKREIS	870	15 530	97	11	1 469	201	43
15085 HARZ	1 070	19 337	100	13	1 713	122	32
15086 JERICHOER LAND	447	7 870	35	15	840	88	18
15087 MANSFELD-SUEDHARZ	700	12 814	42	16	1 050	130	28
15088 SAALEKREIS	872	17 176	81	13	1 641	141	20
15089 SALZLANDKREIS	1 003	16 106	43	18	1 308	134	17
15090 STENDAL	525	10 002	70	45	908	196	26
15091 WITTENBERG	614	10 714	66	52	986	101	23
LAND INSGESAMT	9 545	181 729	862	259	16 030	1 642	313
THUERINGEN							
16051 ERFURT, STADT	743	14 419	74	20	1 233	22	11
16052 GERA, STADT	315	7 245	38	14	492	22	5
16053 JENA, STADT	296	6 133	29	14	464	8	4
16054 SUHL, STADT	168	3 544	24	5	224	7	5
16055 WEIMAR, STADT	251	4 314	30	3	305	11	3
16056 EISENACH, STADT	159	4 530	51	11	259	20	3
16061 EICHSFELD	490	8 688	50	7	1 084	139	35
16062 NORDHAUSEN	435	7 711	32	9	566	102	17
16063 WARTBURGKREIS	619	11 666	61	26	952	134	43
16064 UNSTRUT-HAINICH-KREIS	495	8 661	51	20	963	141	36
16065 KYFFHAEUERKREIS	449	7 139	35	7	528	108	22
16066 SCHMALKALDEN-MEININGEN	579	12 105	75	21	1 146	113	55
16067 GOTHA	572	11 955	58	21	999	86	26
16068 SOEMMERDA	353	5 913	22	10	696	79	18
16069 HILDBURGHAUSEN	302	6 829	39	31	728	82	26
16070 ILM-KREIS	573	9 724	84	13	919	74	28
16071 WEIMARER-LAND	417	6 933	30	7	714	82	22

Anmerkungen siehe Seite 124.


schienen		Sonstige Kfz	Kraftfahrzeuge insgesamt	Kraftfahrzeuganhänger		Regierungsbezirk Statistische Kennziffer Zulassungsbezirk
Sattelzugmaschinen	insgesamt			insgesamt	darunter Sattelanhänger *)	
8	9	10	11	12	13	
16	23	10	3 170	82	5	13006 WISMAR, STADT
205	333	39	13 381	567	131	13051 BAD DOBERAN
121	303	39	7 594	388	71	13052 DEMMIN
95	283	57	9 214	480	49	13053 GUESTROW
161	355	66	12 328	682	73	13054 LUDWIGSLUST
32	113	51	7 578	427	19	13055 MECKLENBURG-STRELITZ
57	136	33	6 118	321	40	13056 MUERITZ
93	241	48	10 539	497	34	13057 NORDVORPOMMERN
110	280	60	12 126	490	47	13058 NORDWESTMECKLENBURG
56	184	27	9 877	480	33	13059 OSTVORPOMMERN
69	227	35	9 185	509	39	13060 PARCHIM
37	134	24	6 168	254	21	13061 RUEGEN
23	136	35	6 538	252	5	13062 UECKER-RANDOW
1 312	3 061	704	147 110	6 419	785	LAND INSGESAMT
SACHSEN						
95	136	81	21 988	499	68	RB CHEMNITZ
313	647	119	36 756	1 112	144	14511 CHEMNITZ, STADT
373	671	117	31 277	1 198	157	14521 ERZGEBIRGSKREIS
276	491	102	26 091	985	185	14522 MITTELSACHSEN
280	464	114	31 490	919	141	14523 VOGTLANDKREIS
1 337	2 409	533	147 602	4 713	695	14524 ZWICKAU
RB ZUSAMMEN						
95	140	151	36 313	767	35	RB DRESDEN
308	578	143	30 047	1 127	167	14612 DRESDEN, STADT
135	332	106	24 169	857	78	14625 BAUTZEN
166	338	141	21 313	847	70	14626 GOERLITZ
115	286	121	22 839	784	66	14627 MEISSEN
819	1 674	662	134 681	4 382	416	14628 SAECHS.SCHWEIZ-OSTERZGEB
RB ZUSAMMEN						
59	90	122	36 574	710	45	RB LEIPZIG
236	477	105	24 266	891	104	14713 LEIPZIG, STADT
407	685	103	20 341	958	189	14729 LEIPZIG
702	1 252	330	81 181	2 559	338	14730 NORDSACHSEN
-	-	-	1	-	-	RB UNBEKANNT
2 858	5 335	1 525	363 465	11 654	1 449	LAND INSGESAMT
SACHSEN-ANHALT						
41	61	26	7 184	259	26	15001 DESSAU-ROSSLAU,STADT
126	147	56	16 005	321	38	15002 HALLE (SAALE),STADT
104	137	87	17 628	393	27	15003 MAGDEBURG, STADT
51	248	68	9 108	493	43	15081 ALTMARKKREIS SALZWEDEL
160	288	65	16 198	668	85	15082 ANHALT-BITTERFELD
260	496	84	17 455	777	136	15083 BOERDE
173	417	60	18 357	680	122	15084 BURGENLANDKREIS
198	352	86	22 571	727	85	15085 HARZ
192	298	41	9 511	545	157	15086 JERICHOWER LAND
137	295	58	14 933	518	68	15087 MANSFELD-SUEDHARZ
231	392	118	20 212	773	105	15088 SAALEKREIS
261	412	65	18 912	667	71	15089 SALZLANDKREIS
104	326	60	11 866	617	57	15090 STENDAL
139	263	61	12 690	589	68	15091 WITTENBERG
2 177	4 132	935	212 630	8 027	1 088	LAND INSGESAMT
THUERINGEN						
72	105	73	16 593	425	37	16051 ERFURT, STADT
34	61	30	8 157	198	18	16052 GERA, STADT
7	19	22	6 948	182	8	16053 JENA, STADT
2	14	12	3 967	108	-	16054 SUHL, STADT
5	19	17	4 909	118	16	16055 WEIMAR, STADT
23	46	15	5 020	96	4	16056 EISENACH, STADT
154	328	41	10 638	506	99	16061 EICHSFELD
74	193	53	8 967	357	56	16062 NORDHAUSEN
76	253	31	13 547	552	53	16063 WARTBURGKREIS
75	252	52	10 443	455	23	16064 UNSTRUT-HAINICH-KREIS
49	179	35	8 337	297	21	16065 KYFFHAEUSERKREIS
111	279	34	14 164	597	108	16066 SCHMALKALDEN-MEININGEN
86	198	79	13 824	506	107	16067 GOTHA
74	171	26	7 169	317	27	16068 SOEMMERDA
52	160	44	8 094	384	34	16069 HILDBURGHAUSEN
55	157	60	11 446	475	49	16070 ILM-KREIS
42	146	32	8 249	355	41	16071 WEIMARER-LAND

A

(Fortsetzung): Außerbetriebsetzungen von Kraftfahrzeugen und Kraftfahrzeuganhängern 2010 nach Zulassungsbezirken und Fahrzeugklassen

Regierungsbezirk Statistische Kennziffer Zulassungsbezirk	Kraft- räder	Personenkraftwagen		Kraft- omnibusse	Lastkraftwagen	Zugma-	
		insgesamt	darunter Wohnmobile			land-/forst- wirtschaftl. Zugmaschinen	sonstige Zugmaschinen
16072 SONNEBERG	285	5 646	28	11	454	39	13
16073 SAALFELD-RUDOLSTADT	581	9 949	67	16	940	101	40
16074 SAALE-HOLZLAND-KREIS	452	7 455	50	39	821	116	31
16075 SAALE-ORLA-KREIS	507	8 511	72	10	928	114	49
16076 GREIZ	532	9 072	29	28	1 113	111	30
16077 ALTENBURGER LAND	478	7 834	46	11	651	49	10
LAND INSGESAMT	10 051	185 976	1 075	354	17 179	1 760	532
SONSTIGE							
ZUSAMMEN	37	545	3	17	106	6	33
DEUTSCHLAND							
INSGESAMT	450 326	7 185 123	84 818	12 299	449 876	56 170	22 343

^{*)} Ohne zweckbestimmte Anhänger mit EG-Typgenehmigung gemäß Rahmenrichtlinie 2007/46/EG.



Außerbetriebsetzungen von Kraftfahrzeugen und Kraftfahrzeuganhängern 2010 nach Zulassungsbezirken und Haltergruppen



Außerbetriebsetzungen von Personen- und Lastkraftwagen, Zugmaschinen sowie Kraftfahrzeuganhängern 2010 nach Zulassungsbezirken und Haltergruppen

Regierungsbezirk Statistische Kennziffer Zulassungsbezirk	Personenkraftwagen										
	Land- und Forst- wirtschaft, Fischerei	verarbei- tendes Gewerbe/ Herstellung von Waren	Bau- gewerbe/ Bau	Handel; Instandh. u. Reparatur von Kfz	Verkehr und Lagerei	sonstige wirtschaftl. Dienst- leistungen	sonstige Dienst- leistungen	Arbeit- nehmer und Nicht- erwerbs- personen	sonstige	insgesamt	
	1	2	3	4	5	6	7	8	9	10	
SCHLESWIG-HOLSTEIN											
01001	FLensburg,STADT	-	116	16	810	172	964	555	5 853	92	8 578
01002	KIeL,STADT	-	52	30	737	40	445	1 176	13 734	952	17 166
01003	LUEBECK,STADT	2	171	36	996	54	603	699	11 794	115	14 470
01004	NEUMUENSTER,STADT	57	158	72	709	86	13	203	5 906	118	7 322
01051	DITHMARSCHEN	37	83	52	495	44	78	138	11 315	122	12 364
01053	HERZOGTUM LAUENBURG	11	125	47	358	15	68	393	14 705	125	15 847
01054	NORDFRIESLAND	55	50	70	548	52	33	213	14 123	201	15 345
01055	OSTHOLSTEIN	1	33	16	391	12	227	749	16 469	55	17 953
01056	PINNEBERG	45	677	199	1 430	90	151	799	20 356	356	24 103
01057	PLOEN	19	32	56	298	12	19	267	10 493	68	11 264
01058	RENDSBURG-ECKERNFUERDE	22	56	135	1 172	58	76	585	22 511	333	24 948
01059	SCHLESWIG-FLensburg	17	81	119	614	70	67	501	18 118	102	19 689
01060	SEGEBERG	11	610	164	1 213	157	295	748	20 687	262	24 147
01061	STEINBURG	3	27	11	523	13	81	533	10 720	71	11 982
01062	STORMARN	5	180	71	1 093	37	85	1 076	16 453	132	19 132
	LAND INSGESAMT	285	2 451	1 094	11 387	912	3 205	8 635	213 237	3 104	244 310
HAMBURG											
02000	HAMBURG	28	1 139	370	8 127	915	77 900	15 641	81 036	1 794	186 950
	LAND INSGESAMT	28	1 139	370	8 127	915	77 900	15 641	81 036	1 794	186 950
NIEDERSACHSEN											
RB BRAUNSCHWEIG											
03101	BRAUNSCHWEIG,STADT	4	1 784	46	1 491	25	1 523	327	13 520	760	19 480
03102	SALZGITTER,STADT	2	98	24	154	32	87	232	7 014	102	7 745
03103	WOLFSBURG,STADT	2	92 910	45	908	46	57	225	7 037	174	101 404
03151	GIFHORN	13	86	53	320	14	118	382	12 991	107	14 084
03152	GOETTINGEN	12	317	85	888	90	167	160	16 408	408	18 535
03153	GOSLAR	12	91	73	525	41	290	140	11 012	183	12 367
03154	HELMSTEDT	4	125	15	115	9	55	119	7 205	121	7 768
03155	NORTHEIM	6	187	40	618	19	30	149	11 274	162	12 485
03156	OSTERODE AM HARZ	5	187	55	269	37	23	61	6 562	115	7 314
03157	PEINE	15	97	82	422	26	61	75	9 703	133	10 614
03158	WOLFENBUETTEL	1	62	58	354	4	75	331	9 078	55	10 018
	RB ZUSAMMEN	76	95 944	576	6 064	343	2 486	2 201	111 804	2 320	221 814
RB HANNOVER											
03241	HANNOVER	12	1 078	237	4 805	316	613	6 368	64 520	1 543	79 492
03251	DIEPHOLZ	53	257	99	636	91	110	503	18 043	146	19 938
03252	HAMELN-PYRMONT	1	123	11	205	7	37	413	12 054	128	12 979
03254	HILDESHEIM	6	186	186	746	23	27	583	19 386	186	21 329
03255	HOLZMINDEN	4	135	45	170	9	3	64	6 100	43	6 573
03256	NIENBURG(WESER)	3	57	48	315	32	215	235	9 877	73	10 855
03257	SCHAUMBURG	7	136	85	3 080	57	166	435	12 742	138	16 846
	RB ZUSAMMEN	86	1 972	711	9 957	535	1 171	8 601	142 722	2 257	168 012
RB LUENEBURG											
03351	CELLE	8	286	78	596	25	25	264	13 791	162	15 235
03352	CUXHAVEN	8	35	46	1 138	35	120	214	17 057	177	18 830
03353	HARBURG	43	248	84	885	64	30	1 068	19 558	103	22 083
03354	LUECHOW-DANNENBERG	2	30	17	135	4	2	22	4 225	33	4 470
03355	LUENEBURG	24	129	81	896	31	34	499	12 247	225	14 166
03356	OSTERHOLZ	-	79	14	218	8	21	125	8 949	36	9 450
03357	ROTENBURG(WUEMME)	14	126	102	1 239	66	666	109	14 079	90	16 491
03358	SOLTAU-FALLINGBOSTEL	19	57	48	313	13	13	345	11 425	81	12 314
03359	STADE	18	72	71	1 059	66	189	424	16 768	92	18 759
03360	UELZEN	50	51	53	241	39	14	68	7 143	112	7 771
03361	VERDEN	13	176	173	699	52	210	106	11 104	165	12 698
	RB ZUSAMMEN	199	1 289	767	7 419	403	1 324	3 244	136 346	1 276	152 267
RB WESER-EMS											
03401	DELMENHORST,STADT	1	43	17	203	30	45	182	5 449	48	6 018
03402	EMDEN,STADT	5	46	14	143	39	19	98	3 327	43	3 734
03403	OLDENBURG(OLDENB),STADT	1	140	69	1 138	23	558	253	9 989	416	12 587
03404	OSNABRUECK,STADT	1	86	195	1 119	138	1 400	397	9 673	180	13 189
03405	WILHELMSHAVEN,STADT	-	32	17	294	9	-	310	5 594	46	6 302
03451	AMMERLAND	22	72	58	547	23	256	44	9 704	48	10 774
03452	AURICH	16	121	115	539	43	26	328	15 517	208	16 913
03453	CLOPPENBURG	37	242	102	460	40	103	118	11 964	84	13 150
03454	EMSLAND	21	383	365	1 105	119	388	267	24 629	222	27 499
03455	FRIESLAND	6	51	14	268	26	4	273	8 396	75	9 113
03456	GRAFSCHAFT BENTHEIM	6	78	91	2 418	30	16	650	11 215	56	14 560
03457	LEER	7	84	100	365	56	18	187	14 140	112	15 069
03458	OLDENBURG(OLDENBURG)	7	40	17	174	29	794	80	10 539	26	11 706
03459	OSNABRUECK	16	426	163	803	93	887	269	29 100	108	31 865
03460	VECHTA	24	61	42	230	27	47	687	9 647	36	10 801

Lastkraftwagen										Regierungsbezirk Statistische Kennziffer Zulassungsbezirk	
Land- und Forst- wirtschaft, Fischerei	verarbeitendes Gewerbe/ Herstellung von Waren	Bau- gewerbe/ Bau	Handel; Instandh. u. Reparatur von Kfz	Verkehr und Lagerei	sonstige wirtschaftl. Dienst- leistungen	sonstige Dienst- leistungen	Arbeit- nehmer und Nicht- erwerbs- personen	sonstige	insgesamt		
11	12	13	14	15	16	17	18	19	20		
SCHLESWIG-HOLSTEIN											
-	28	14	88	3	15	86	126	25	385	01001	FLENSBURG,STADT
1	15	47	125	77	53	252	453	71	1 094	01002	KIEL,STADT
2	34	29	79	62	166	193	391	14	970	01003	LUEBECK,STADT
6	41	70	67	69	4	34	172	25	488	01004	NEUMUENSTER,STADT
6	40	62	63	39	6	34	450	17	717	01051	DITHMARSCHEN
8	34	37	43	123	17	77	591	19	949	01053	HERZOGTUM LAUENBURG
14	44	83	85	47	6	109	688	108	1 184	01054	NORDFRIESLAND
-	10	21	22	14	31	217	658	12	985	01055	OSTHOLSTEIN
61	190	128	168	70	28	221	553	102	1 521	01056	PINNEBERG
9	25	66	44	17	3	72	389	24	649	01057	PLOEN
14	37	110	144	67	2	186	852	43	1 455	01058	RENDSBURG-ECKERNFOERDE
14	32	114	80	63	7	144	634	27	1 115	01059	SCHLESWIG-FLENSBURG
20	222	187	312	88	27	217	719	49	1 841	01060	SEGEBERG
5	24	12	46	21	32	191	412	15	758	01061	STEINBURG
9	47	58	238	36	26	238	529	27	1 208	01062	STORMARN
169	823	1 038	1 604	796	423	2 271	7 617	578	15 319		LAND INSGESAMT
HAMBURG											
25	185	299	691	545	4 024	2 637	2 808	152	11 366	02000	HAMBURG
25	185	299	691	545	4 024	2 637	2 808	152	11 366		LAND INSGESAMT
NIEDERSACHSEN											
5	121	52	114	91	309	83	310	41	1 126	03101	RB BRAUNSCHWEIG
2	20	20	17	14	12	68	141	15	309	03102	BRAUNSCHWEIG,STADT
8	1 027	81	45	9	16	23	118	22	1 349	03103	SALZGITTER,STADT
6	26	79	46	23	6	165	358	19	728	03103	WOLFSBURG,STADT
5	35	90	93	123	27	48	615	44	1 080	03151	GIFHORN
15	27	90	147	45	62	29	288	48	751	03152	GOETTINGEN
1	26	17	16	12	22	54	178	21	347	03153	GOSLAR
-	69	77	87	42	7	23	290	31	626	03154	HELMSTEDT
8	33	59	46	21	134	26	139	32	498	03155	NORTHEIM
16	24	44	45	32	8	28	283	27	507	03156	OSTERODE AM HARZ
1	8	46	185	3	43	143	188	26	643	03157	PEINE
67	1 416	655	841	415	646	690	2 908	326	7 964	03158	WOLFENBUETTEL
RB ZUSAMMEN											
RB HANNOVER											
20	355	189	622	171	39	1 539	1 855	129	4 919	03241	HANNOVER
45	90	79	168	72	25	225	615	42	1 361	03251	DIEPHOLZ
2	10	25	43	17	16	162	405	24	704	03252	HAMELN-PYRMONT
3	28	76	133	64	1	146	657	33	1 141	03254	HILDESHEIM
2	62	39	23	11	1	26	215	8	387	03255	HOLZMINDEN
10	33	63	50	71	95	130	344	42	838	03256	NIENBURG(WESER)
4	40	68	651	56	53	165	271	23	1 331	03257	SCHAUMBURG
86	618	539	1 690	462	230	2 393	4 362	301	10 681		RB ZUSAMMEN
RB LUENEBURG											
10	54	70	66	38	3	96	595	29	961	03351	CELLE
3	18	37	16	9	48	111	612	22	876	03352	CUXHAVEN
23	59	72	74	69	2	221	596	27	1 143	03353	HARBURG
1	11	13	13	5	-	2	227	8	280	03354	LUECHOW-DANNENBERG
15	51	94	79	51	4	100	377	20	791	03355	LUENEBURG
3	36	28	52	9	2	56	337	18	541	03356	OSTERHOLZ
23	65	104	135	54	278	54	379	24	1 116	03357	ROTENBURG(WUEMME)
12	38	63	33	12	1	116	431	23	729	03358	SOLTAU-FALLINGBOSTEL
8	40	52	238	18	44	217	538	13	1 168	03359	STADE
25	31	42	35	13	1	17	286	19	469	03360	UELZEN
15	75	113	145	47	35	42	245	31	748	03361	VERDEN
138	478	688	886	325	418	1 032	4 623	234	8 822		RB ZUSAMMEN
RB WESER-EMS											
4	27	27	56	9	6	40	164	19	352	03401	DELMENHORST,STADT
-	9	19	11	16	4	15	66	3	143	03402	EMDEN,STADT
-	35	51	94	24	103	129	293	31	760	03403	OLDENBURG(OLDENB),STADT
1	61	27	192	87	172	111	337	5	993	03404	OSNABRUECK,STADT
-	16	18	18	6	-	96	146	9	309	03405	WILHELMSHAVEN,STADT
30	48	54	114	22	84	33	378	13	776	03451	AMMERLAND
25	85	113	76	35	3	170	408	72	987	03452	AURICH
34	115	105	95	70	24	33	617	19	1 112	03453	CLOPPENBURG
18	128	201	157	89	162	77	986	63	1 881	03454	EMSLAND
7	18	21	42	11	1	90	224	8	422	03455	FRIESLAND
1	47	60	240	22	1	182	347	28	928	03456	GRAFSCHAFT BENTHEIM
8	38	84	58	73	4	50	505	25	845	03457	LEER
6	21	14	47	25	229	77	307	5	731	03458	OLDENBURG(OLDENBURG)
18	124	79	87	115	267	124	1 004	44	1 862	03459	OSNABRUECK
16	35	38	48	71	23	274	347	7	859	03460	VECHTA



(Fortsetzung): Außerbetriebsetzungen von Personen- und Lastkraftwagen, Zugmaschinen sowie Kraftfahrzeuganhängern 2010 nach Zulassungsbezirken und Haltergruppen

Regierungsbezirk Statistische Kennziffer Zulassungsbezirk	Zugmaschinen										
	Land- und Forst- wirtschaft, Fischerei	verarbei- tendes Gewerbe/ Herstellung von Waren	Bau- gewerbe/ Bau	Handel; Instandh. u. Reparatur von Kfz	Verkehr und Lagerei	sonstige wirtschaftl. Dienst- leistungen	sonstige Dienst- leistungen	Arbeit- nehmer und Nicht- erwerbs- personen	sonstige	insgesamt	
	21	22	23	24	25	26	27	28	29	30	
SCHLESWIG-HOLSTEIN											
01001	FLensburg,STADT	-	1	-	8	157	1	8	4	10	189
01002	KIEL,STADT	1	-	3	24	11	10	17	19	19	104
01003	LUEBECK,STADT	4	2	3	16	52	6	51	36	4	174
01004	NEUMUENSTER,STADT	7	2	1	19	44	2	16	10	11	112
01051	DITHMARSCHEN	161	3	7	46	156	8	22	165	5	573
01053	HERZOGTUM LAUENBURG	28	2	3	40	23	4	14	202	-	316
01054	NORDFRIESLAND	146	6	13	36	80	-	19	226	13	539
01055	OSTHOLSTEIN	31	2	7	21	35	3	101	216	7	423
01056	PINNEBERG	85	4	4	11	65	2	13	88	13	285
01057	PLOEN	73	-	-	5	41	-	21	167	12	319
01058	RENDSBURG-ECKERNFUERDE	134	1	23	37	205	1	56	293	8	758
01059	SCHLESWIG-FLensburg	143	2	11	32	353	3	53	257	11	865
01060	SEGEBERG	98	7	19	54	152	8	45	192	16	591
01061	STEINBURG	62	-	-	15	2	12	55	185	6	337
01062	STORMARN	18	3	2	75	43	1	22	161	9	334
	LAND INSGESAMT	991	35	96	439	1 419	61	513	2 221	144	5 919
HAMBURG											
02000	HAMBURG	17	1	28	57	252	50	234	159	26	824
	LAND INSGESAMT	17	1	28	57	252	50	234	159	26	824
NIEDERSACHSEN											
RB BRAUNSCHWEIG											
03101	BRAUNSCHWEIG,STADT	-	2	1	7	40	21	3	31	1	106
03102	SALZGITTER,STADT	4	4	-	1	15	1	10	13	-	48
03103	WOLFSBURG,STADT	2	1	6	3	22	-	2	23	7	66
03151	GIFHORN	51	3	1	9	23	2	19	186	4	298
03152	GOETTINGEN	46	3	13	33	38	-	8	244	7	392
03153	GOSLAR	24	7	2	5	64	6	4	82	9	203
03154	HELMSTEDT	20	-	-	3	4	8	11	63	5	114
03155	NORTHEIM	62	5	1	29	20	42	7	193	12	371
03156	OSTERODE AM HARZ	26	-	2	25	42	314	2	98	4	513
03157	PEINE	37	3	2	13	87	-	5	72	3	222
03158	WOLFENBUETTEL	24	1	1	3	3	6	31	95	-	164
	RB ZUSAMMEN	296	29	29	131	358	400	102	1 100	52	2 497
RB HANNOVER											
03241	HANNOVER	102	26	7	63	105	4	253	342	36	938
03251	DIEPHOLZ	220	4	5	40	154	2	41	324	12	802
03252	HAMELN-PYRMONT	18	1	5	73	14	2	31	182	10	336
03254	HILDESHEIM	37	1	5	85	88	1	17	149	16	399
03255	HOLZMINDEN	23	1	-	4	21	-	5	95	3	152
03256	NIENBURG(WESER)	100	14	22	12	103	24	36	325	7	643
03257	SCHAUMBURG	32	8	6	10	36	1	25	122	4	244
	RB ZUSAMMEN	532	55	50	287	521	34	408	1 539	88	3 514
RB LUENEBOURG											
03351	CELLE	23	2	10	7	20	7	12	196	11	288
03352	CUXHAVEN	104	7	12	10	15	11	26	402	3	590
03353	HARBURG	72	-	-	15	78	1	74	162	7	409
03354	LUECHOW-DANNENBERG	51	11	-	3	26	-	-	116	4	211
03355	LUENEBOURG	137	2	6	6	35	1	27	87	10	311
03356	OSTERHOLZ	53	13	6	5	11	1	16	136	3	244
03357	ROTENBURG(WUEMME)	198	5	9	125	95	358	9	235	7	1 041
03358	SOLTAU-FALLINGBOSTEL	81	2	6	11	14	-	13	170	5	302
03359	STADE	94	6	3	45	60	8	52	170	17	455
03360	UELZEN	233	1	2	34	46	-	2	142	5	465
03361	VERDEN	115	32	23	25	44	4	11	67	4	325
	RB ZUSAMMEN	1 161	81	77	286	444	391	242	1 883	76	4 641
RB WESER-EMS											
03401	DELMENHORST,STADT	2	1	-	2	22	1	6	13	1	48
03402	EMDEN,STADT	1	-	2	-	14	-	-	15	1	33
03403	OLDENBURG(OLDENB),STADT	2	2	7	14	3	1	4	14	3	50
03404	OSNABRUECK,STADT	1	13	1	29	28	27	10	31	5	145
03405	WILHELMSHAVEN,STADT	-	-	1	-	1	-	8	12	4	26
03451	AMMERLAND	57	9	3	40	41	30	8	157	3	348
03452	AURICH	86	2	29	21	29	-	31	263	8	469
03453	CLOPPENBURG	112	34	17	70	83	8	13	410	13	760
03454	EMSLAND	314	28	43	115	238	51	34	458	17	1 298
03455	FRIESLAND	25	-	1	3	16	-	17	97	4	163
03456	GRAFSCHAFT BENTHEIM	64	3	12	37	39	-	24	192	6	377
03457	LEER	104	4	19	13	31	4	11	241	12	439
03458	OLDENBURG(OLDENBURG)	30	6	1	6	27	107	18	189	-	384
03459	OSNABRUECK	180	15	9	37	113	70	26	454	13	917
03460	VECHTA	78	41	7	38	115	6	136	211	4	636

Kraftfahrzeuganhänger										Regierungsbezirk Statistische Kennziffer Zulassungsbezirk	
Land- und Forst- wirtschaft, Fischerei	verarbeitendes Gewerbe/ Herstellung von Waren	Bau- gewerbe/ Bau	Handel; Instandh. u. Reparatur von Kfz	Verkehr und Lagerei	sonstige wirtschaftl. Dienst- leistungen	sonstige Dienst- leistungen	Arbeit- nehmer und Nicht- erwerbs- personen	sonstige	insgesamt		
31	32	33	34	35	36	37	38	39	40		
SCHLESWIG-HOLSTEIN											
-	2	4	11	6	1	23	147	9	203	01001	FLENSBURG,STADT
-	2	4	42	11	13	36	268	20	396	01002	KIEL,STADT
3	8	9	38	74	25	66	260	11	494	01003	LUEBECK,STADT
11	14	8	29	32	3	16	162	9	284	01004	NEUMUENSTER,STADT
33	5	13	19	132	1	41	521	13	778	01051	DITHMARSCHEN
11	4	11	38	23	7	20	496	4	614	01053	HERZOGTUM LAUENBURG
35	4	43	41	129	6	30	694	22	1 004	01054	NORDFRIESLAND
11	6	9	17	46	7	206	597	12	911	01055	OSTHOLSTEIN
31	16	29	69	46	3	32	656	19	901	01056	PINNEBERG
9	5	30	11	19	2	34	381	10	501	01057	PLOEN
42	10	37	161	112	6	74	850	23	1 315	01058	RENDSBURG-ECKERNFOERDE
39	39	44	96	92	2	49	832	17	1 210	01059	SCHLESWIG-FLENSBURG
28	39	57	288	113	26	80	712	45	1 388	01060	SEGEBERG
8	7	6	23	18	13	70	503	8	656	01061	STEINBURG
2	8	12	44	33	14	88	476	12	689	01062	STORMARN
263	169	316	927	886	129	865	7 555	234	11 344		LAND INSGESAMT
HAMBURG											
16	21	67	113	335	117	526	1 663	88	2 946	02000	HAMBURG
16	21	67	113	335	117	526	1 663	88	2 946		LAND INSGESAMT
NIEDERSACHSEN											
1	9	10	20	37	52	29	264	14	436		RB BRAUNSCHWEIG
2	4	4	3	23	5	22	138	8	209	03101	BRAUNSCHWEIG,STADT
9	6	27	25	17	-	6	121	5	216	03102	SALZGITTER,STADT
12	5	19	26	10	9	29	411	10	531	03103	WOLFSBURG,STADT
4	14	45	20	56	-	21	425	15	600	03151	GIFHORN
7	10	17	12	56	14	10	282	11	419	03152	GOETTINGEN
2	-	7	8	8	6	17	184	2	234	03153	GOSLAR
3	23	20	46	46	106	5	356	19	624	03154	HELMSTEDT
5	10	17	27	72	399	7	202	11	750	03155	NORTHEIM
15	7	17	16	58	4	11	312	17	457	03156	OSTERODE AM HARZ
10	3	6	7	5	15	31	243	9	329	03157	PEINE
70	91	189	210	388	610	188	2 938	121	4 805	03158	WOLFENBUETTEL
											RB ZUSAMMEN
RB HANNOVER											
21	72	67	200	141	10	361	1 607	58	2 537	03241	HANNOVER
59	17	22	124	142	11	58	791	21	1 245	03251	DIEPHOLZ
3	2	11	12	28	2	54	398	9	519	03252	HAMELN-PYRMONT
7	20	5	79	34	-	40	497	19	701	03254	HILDESHEIM
6	4	12	9	12	-	14	211	6	274	03255	HOLZMINDEN
26	16	38	21	56	19	55	436	10	677	03256	NIENBURG(WESER)
12	23	17	24	28	2	51	414	9	580	03257	SCHAUMBURG
134	154	172	469	441	44	633	4 354	132	6 533		RB ZUSAMMEN
RB LUENEBURG											
9	18	19	19	32	3	37	513	14	664	03351	CELLE
19	13	18	18	7	11	50	691	12	839	03352	CUXHAVEN
21	12	21	239	90	9	82	650	14	1 138	03353	HARBURG
9	11	6	11	14	-	3	235	8	297	03354	LUECHOW-DANNENBERG
36	10	29	48	26	2	48	452	11	662	03355	LUENEBURG
8	20	10	13	11	1	14	358	10	445	03356	OSTERHOLZ
40	50	40	127	57	593	20	560	10	1 497	03357	ROTENBURG(WUEMME)
16	9	15	14	19	2	46	472	9	602	03358	SOLTAU-FALLINGBOSTEL
15	8	20	32	39	17	96	567	21	815	03359	STADE
89	9	18	18	18	-	21	302	12	487	03360	UELZEN
20	40	41	34	59	14	15	338	11	572	03361	VERDEN
282	200	237	573	372	652	432	5 138	132	8 018		RB ZUSAMMEN
RB WESER-EMS											
1	3	6	18	1	-	16	163	7	215	03401	DELMENHORST,STADT
2	2	8	1	4	-	4	78	6	105	03402	EMDEN,STADT
-	11	18	25	13	20	17	327	33	464	03403	OLDENBURG(OLDENB),STADT
2	16	2	18	29	50	35	208	5	365	03404	OSNABRUECK,STADT
1	2	1	6	-	-	14	138	3	165	03405	WILHELMSHAVEN,STADT
26	23	32	41	31	28	12	443	3	639	03451	AMMERLAND
23	12	50	33	59	2	84	669	15	947	03452	AURICH
34	55	34	53	63	6	19	679	8	951	03453	CLOPPENBURG
94	160	78	90	194	56	45	1 233	44	1 994	03454	EMSLAND
11	2	7	18	12	2	42	328	4	426	03455	FRIESLAND
18	14	17	38	13	-	70	555	11	736	03456	GRAFSCHAFT BENTHEIM
21	6	45	21	61	2	19	643	10	828	03457	LEER
13	10	6	15	21	110	52	456	3	686	03458	OLDENBURG(OLDENBURG)
31	110	30	59	123	61	55	961	22	1 452	03459	OSNABRUECK
31	106	18	63	109	3	164	427	9	930	03460	VECHTA

Regierungsbezirk Statistische Kennziffer Zulassungsbezirk		Personenkraftwagen									insgesamt
		Land- und Forst- wirtschaft, Fischerei	verarbei- tendes Gewerbe/ Herstellung von Waren	Bau- gewerbe/ Bau	Handel; Instandh. u. Reparatur von Kfz	Verkehr und Lagerei	sonstige wirtschaftl. Dienst- leistungen	sonstige Dienst- leistungen	Arbeit- nehmer und Nicht- erwerbs- personen	sonstige	
		1	2	3	4	5	6	7	8	9	
03461	WESERMARSCH	2	22	14	94	35	175	47	7 455	28	7 872
03462	WITTMUND	20	9	24	175	11	-	110	4 783	33	5 165
	RB ZUSAMMEN	192	1 936	1 417	10 075	771	4 736	4 300	191 121	1 769	216 317
	LAND INSGESAMT	553	101 141	3 471	33 515	2 052	9 717	18 346	581 993	7 622	758 410
BREMEN											
04011	BREMEN,STADT	2	1 976	123	1 318	398	736	3 975	27 340	405	36 273
04012	BREMERHAVEN,STADT	-	70	33	310	79	21	408	6 706	169	7 796
	LAND INSGESAMT	2	2 046	156	1 628	477	757	4 383	34 046	574	44 069
NORDRHEIN-WESTFALEN											
	RB DUESSELDORF										
05111	DUESSELDORF,STADT	1	931	42	3 978	119	1 388	10 438	28 661	2 824	48 382
05112	DUISBURG,STADT	2	354	93	962	240	918	1 980	30 376	273	35 198
05113	ESSEN,STADT	15	702	498	2 382	182	434	3 106	33 005	1 148	41 472
05114	KREFELD,STADT	1	82	16	1 615	51	11	1 604	13 433	127	16 940
05116	MOENCHENGLADBACH,STADT	3	346	86	2 014	69	78	551	16 468	172	19 787
05117	MUELHEIM A.D.RUHR,STADT	1	236	17	627	56	25	1 268	10 313	73	12 616
05119	OBERHAUSEN,STADT	-	18	12	555	44	47	1 149	13 753	49	15 627
05120	REMSCHIED,STADT	2	259	32	378	28	28	483	7 962	231	9 403
05122	SOLINGEN,STADT	-	101	14	403	11	4 152	754	10 808	34	16 277
05124	WUPPERTAL,STADT	3	295	52	2 198	149	126	1 781	21 498	483	26 585
05154	KLEVE	9	248	93	1 490	70	34	280	24 391	178	26 793
05158	METTMANN	15	1 040	88	1 159	128	73	4 676	30 211	194	37 584
05162	NEUSS	6	324	36	1 347	165	183	4 094	28 385	258	34 798
05166	VIERSEN	5	187	17	1 006	855	18	962	21 686	219	24 955
05170	WESEL	5	167	117	2 151	56	133	1 658	35 244	206	39 737
	RB ZUSAMMEN	68	5 290	1 213	22 265	2 223	7 648	34 784	326 194	6 469	406 154
	RB KOELN										
05314	BONN,STADT	7	31	3	1 204	1 035	3 057	2 487	15 998	608	24 430
05315	KOELN,STADT	4	17 030	83	6 376	449	924	10 264	49 462	2 031	86 623
05316	LEVERKUSEN,STADT	1	661	65	1 646	37	189	466	9 352	150	12 567
05334	AACHEN, STAEDTEREGION	6	422	110	3 558	96	250	2 962	36 809	414	44 627
05358	DUEREN	4	63	24	1 381	20	121	1 275	20 888	82	23 858
05362	RHEIN-ERFT-KREIS	4	311	42	1 166	46	139	2 578	31 549	269	36 104
05366	EUSKIRCHEN	2	110	59	503	54	9 156	302	17 535	147	27 868
05370	HEINSBERG	4	131	144	1 570	20	150	705	20 785	141	23 650
05374	OBERBERGISCHE KREIS	-	86	17	994	34	205	1 734	23 220	154	26 444
05378	RHEIN.-BERGISCHE KREIS	9	186	35	882	22	37	1 540	20 225	157	23 093
05382	RHEIN-SIEG-KREIS	11	346	89	1 619	36	49	1 999	41 343	372	45 864
	RB ZUSAMMEN	52	19 377	671	20 899	1 849	14 277	26 312	287 166	4 525	375 128
	RB MUENSTER										
05512	BOTTROP,STADT	-	56	42	199	9	5	346	7 967	60	8 684
05513	GELSENKIRCHEN,STADT	4	119	138	598	41	33	1 073	15 732	304	18 042
05515	MUENSTER,STADT	61	457	104	1 919	172	122	1 915	14 160	930	19 840
05554	BORKEN	20	466	255	2 016	157	43	644	26 338	184	30 123
05558	COESFELD	20	96	38	1 032	31	31	1 261	21 822	172	24 503
05562	RECKLINGHAUSEN	7	254	168	1 877	98	186	1 170	42 793	356	46 909
05566	STEINFURT	15	482	144	2 206	228	69	1 065	33 141	418	37 768
05570	WARENDORF	17	263	80	864	61	151	1 033	19 490	216	22 175
	RB ZUSAMMEN	144	2 193	969	10 711	797	640	8 507	181 443	2 640	208 044
	RB DETMOLD										
05711	BIELEFELD,STADT	3	336	45	1 091	35	277	1 938	20 086	250	24 061
05754	GUETERSLOH	9	833	137	1 362	121	165	1 146	25 436	260	29 469
05758	HERFORD	-	348	10	728	152	2	1 237	19 954	213	22 644
05762	HOEXTER	12	143	58	285	33	1	130	11 146	102	11 910
05766	LIPPE	4	181	41	850	58	23	1 443	27 598	228	30 426
05770	MINDEN-LUEBBECKE	8	231	18	887	497	135	1 079	24 046	131	27 032
05774	PADERBORN	4	139	37	918	91	171	1 472	21 450	159	24 441
	RB ZUSAMMEN	40	2 211	346	6 121	987	774	8 445	149 716	1 343	169 983
	RB ARNSBERG										
05911	BOCHUM,STADT	2	527	149	1 881	85	9 597	1 024	21 431	4 224	38 920
05913	DORTMUND,STADT	-	137	22	2 411	190	66	3 491	35 869	104	42 290
05914	HAGEN,STADT	1	177	36	1 173	36	37	644	11 865	168	14 137
05915	HAMM,STADT	-	98	41	734	28	372	241	12 287	148	13 949
05916	HERNE,STADT	-	27	25	139	27	9	523	9 395	88	10 233
05954	ENNEPE-RUHR-KREIS	3	408	53	1 006	54	59	1 275	22 884	151	25 893
05958	HOCHSAUERLANDKREIS	18	510	151	671	87	173	445	23 090	316	25 461
05962	MAERKISCHER KREIS	2	900	97	996	155	56	1 032	33 848	314	37 400
05966	OLPE	4	342	28	352	28	20	392	11 783	110	13 059
05970	SIEGEN-WITTTGENSTEIN	4	217	141	1 206	70	93	2 340	23 513	198	27 782

Lastkraftwagen										Regierungsbezirk Statistische Kennziffer Zulassungsbezirk
Land- und Forst- wirtschaft, Fischerei	verarbeitendes Gewerbe/ Herstellung von Waren	Bau- gewerbe/ Bau	Handel; Instandh. u. Reparatur von Kfz	Verkehr und Lagerei	sonstige wirtschaftl. Dienst- leistungen	sonstige Dienst- leistungen	Arbeit- nehmer und Nicht- erwerbs- personen	sonstige	insgesamt	
11	12	13	14	15	16	17	18	19	20	
2	14	19	17	17	50	30	216	13	378	03461 WESERMARSCH
7	9	57	4	7	-	76	175	-	335	03462 WITTMUND
177	830	987	1 356	699	1 133	1 607	6 520	364	13 673	RB ZUSAMMEN
468	3 342	2 869	4 773	1 901	2 427	5 722	18 413	1 225	41 140	LAND INSGESAMT
BREMEN										
5	94	60	220	224	76	812	742	93	2 326	04011 BREMEN,STADT
1	27	29	113	14	7	102	209	23	525	04012 BREMERHAVEN,STADT
6	121	89	333	238	83	914	951	116	2 851	LAND INSGESAMT
NORDRHEIN-WESTFALEN										
-	28	17	231	51	56	1 193	779	68	2 423	05111 RB DUESSELDORF
7	55	45	204	214	100	547	736	99	2 007	05112 DUISBURG,STADT
28	161	204	280	158	35	755	744	167	2 532	05113 ESSEN,STADT
1	20	15	85	45	5	301	492	22	986	05114 KREFELD,STADT
4	58	69	270	62	23	79	609	29	1 203	05116 MOENCHENGLADBACH,STADT
1	15	21	37	20	3	304	219	18	638	05117 MUELHEIM A.D.RUHR,STADT
1	11	8	70	40	11	254	355	27	777	05119 OBERHAUSEN,STADT
3	41	31	55	28	1	127	166	73	525	05120 REMSCHEID,STADT
1	20	11	39	20	358	138	425	10	1 022	05122 SOLINGEN,STADT
4	62	60	133	94	12	388	551	38	1 342	05124 WUPPERTAL,STADT
11	73	79	247	39	4	83	891	47	1 474	05154 KLEVE
7	243	46	178	103	42	798	845	42	2 304	05158 METTMANN
3	32	18	471	53	4	713	793	24	2 111	05162 NEUSS
1	43	15	70	203	7	258	860	36	1 493	05166 VIERSEN
8	54	81	150	39	17	457	976	51	1 833	05170 WESEL
80	916	720	2 520	1 169	678	6 395	9 441	751	22 670	RB ZUSAMMEN
1	5	8	102	471	25	334	535	71	1 552	05314 RB KOELN
4	554	76	465	148	154	1 731	1 387	208	4 727	05315 BONN,STADT
2	48	45	67	30	7	92	228	20	539	05316 KOELN,STADT
7	52	124	257	72	93	934	1 132	67	2 738	05316 LEVERKUSEN,STADT
6	16	20	193	16	4	368	785	21	1 429	05334 AACHEN, STAEDTEREGION
4	55	16	85	100	8	926	902	40	2 136	05358 DUEREN
4	33	56	64	34	72	142	669	25	1 099	05362 RHEIN-ERFT-KREIS
11	67	97	307	65	5	203	739	33	1 527	05366 EUSKIRCHEN
-	24	34	208	34	9	421	738	36	1 504	05370 HEINSBERG
5	20	23	69	42	3	416	579	22	1 179	05374 OBERBERGISCHE KREIS
7	38	45	563	49	15	631	1 484	37	2 869	05378 RHEIN.-BERGISCHE KREIS
51	912	544	2 380	1 061	395	6 198	9 178	580	21 299	05382 RHEIN-SIEG-KREIS
2	11	23	15	3	2	152	225	10	443	RB ZUSAMMEN
3	20	44	99	27	5	296	355	21	870	05512 RB MUENSTER
12	25	36	162	64	84	458	331	67	1 239	05513 BOTTROP,STADT
18	176	160	344	111	11	236	824	54	1 934	05513 GELSENKIRCHEN,STADT
6	34	31	114	148	4	478	525	22	1 362	05515 MUENSTER,STADT
8	67	74	149	136	36	469	1 141	54	2 134	05554 BORKEN
17	106	85	259	295	15	272	941	109	2 099	05558 COESFELD
12	79	49	76	39	4	281	476	29	1 045	05562 RECKLINGHAUSEN
78	518	502	1 218	823	161	2 642	4 818	366	11 126	05566 STEINFURT
3	39	20	91	67	14	384	616	54	1 288	05570 WARENDORF
6	278	133	202	130	38	249	813	39	1 888	RB ZUSAMMEN
1	97	16	68	117	1	355	708	37	1 400	05711 RB DETMOLD
6	61	98	66	48	3	40	302	22	646	05711 BIELEFELD,STADT
3	27	47	70	133	16	392	833	26	1 547	05754 GUETERSLOH
5	70	40	216	187	44	309	776	50	1 697	05758 HERFORD
3	25	45	83	36	5	391	656	25	1 269	05762 HOEXTER
27	597	399	796	718	121	2 120	4 704	253	9 735	05766 LIPPE
7	78	105	210	79	123	298	552	986	2 438	05770 MINDEN-LUEBBECKE
1	22	14	149	72	14	752	1 144	29	2 197	05774 PADERBORN
2	29	22	216	106	6	215	340	34	970	RB ZUSAMMEN
3	27	12	93	24	113	116	299	22	709	05911 RB ARNSBERG
-	13	13	57	18	-	195	252	19	567	05911 BOCHUM,STADT
11	105	49	134	55	2	353	577	39	1 325	05913 DORTMUND,STADT
38	129	165	122	103	16	123	717	57	1 470	05914 HAGEN,STADT
1	111	68	99	82	8	265	1 107	50	1 791	05915 HAMM,STADT
11	96	49	73	23	9	112	352	15	740	05916 HERNE,STADT
13	52	106	156	85	22	659	376	37	1 506	05954 ENNEPE-RUHR-KREIS
										05958 HOCHSAUERLANDKREIS
										05962 MAERKISCHER KREIS
										05966 OLPE
										05970 SIEGEN-WITTGENSTEIN

Regierungsbezirk Statistische Kennziffer Zulassungsbezirk	Zugmaschinen									
	Land- und Forst- wirtschaft, Fischerei	verarbei- tendes Gewerbe/ Herstellung von Waren	Bau- gewerbe/ Bau	Handel; Instandh. u. Reparatur von Kfz	Verkehr und Lagerei	sonstige wirtschaftl. Dienst- leistungen	sonstige Dienst- leistungen	Arbeit- nehmer und Nicht- erwerbs- personen	sonstige	insgesamt
	21	22	23	24	25	26	27	28	29	30
03461 WESERMARSCH	40	1	-	1	28	22	1	183	3	279
03462 WITTMUND	63	-	9	4	-	-	9	115	4	204
RB ZUSAMMEN	1 159	159	161	430	828	327	356	3 055	101	6 576
LAND INSGESAMT	3 148	324	317	1 134	2 151	1 152	1 108	7 577	317	17 228
BREMEN										
04011 BREMEN,STADT	3	7	2	16	174	3	113	58	4	380
04012 BREMERHAVEN,STADT	1	1	6	16	34	-	14	16	3	91
LAND INSGESAMT	4	8	8	32	208	3	127	74	7	471
NORDRHEIN-WESTFALEN										
RB DUESSELDORF										
05111 DUESSELDORF,STADT	7	2	1	3	5	-	58	44	6	126
05112 DUISBURG,STADT	5	5	-	43	118	36	83	30	2	322
05113 ESSEN,STADT	3	4	8	48	66	2	25	34	18	208
05114 KREFELD,STADT	1	-	-	6	11	-	45	40	4	107
05116 MOENCHENGLADBACH,STADT	3	-	7	5	27	-	2	42	4	90
05117 MUELHEIM A.D.RUHR,STADT	-	-	-	11	26	-	33	13	3	86
05119 OBERHAUSEN,STADT	1	-	2	25	5	1	36	31	8	109
05120 REMSCHEID,STADT	3	1	2	4	35	-	11	12	2	70
05122 SOLINGEN,STADT	-	-	-	2	4	-	9	39	2	56
05124 WUPPERTAL,STADT	6	3	9	7	45	1	51	23	5	150
05154 KLEVE	49	36	5	107	87	3	20	394	12	713
05158 METTMANN	30	3	11	17	81	6	164	73	10	395
05162 NEUSS	11	5	1	57	8	-	137	184	3	406
05166 VIERSSEN	40	2	6	54	70	-	44	251	32	499
05170 WESEL	49	3	5	25	138	11	75	290	10	606
RB ZUSAMMEN	208	64	57	414	726	60	793	1 500	121	3 943
RB KOELN										
05314 BONN,STADT	-	-	-	3	1	3	23	28	5	63
05315 KOELN,STADT	5	8	3	29	38	10	108	58	15	274
05316 LEVERKUSEN,STADT	2	3	3	2	25	1	1	20	1	58
05334 AACHEN, STAEDTEREGION	21	5	9	27	94	64	104	172	8	504
05358 DUEREN	30	3	7	7	12	-	69	257	5	390
05362 RHEIN-ERFT-KREIS	50	6	1	21	35	2	154	140	4	413
05366 EUSKIRCHEN	39	2	9	4	72	1	30	271	5	433
05370 HEINSBERG	42	4	14	22	36	6	20	259	1	404
05374 OBERBERGISCHE KREIS	18	4	1	3	33	-	61	281	5	406
05378 RHEIN.-BERGISCHE KREIS	10	-	1	5	18	-	24	128	1	187
05382 RHEIN-SIEG-KREIS	42	-	-	71	31	-	89	310	4	547
RB ZUSAMMEN	259	35	48	194	395	87	683	1 924	54	3 679
RB MUENSTER										
05512 BOTTROP,STADT	-	-	1	-	3	-	17	26	-	47
05513 GELSENKIRCHEN,STADT	1	1	-	3	48	1	15	9	3	81
05515 MUENSTER,STADT	8	8	7	48	24	1	29	51	8	184
05554 BORKEN	110	35	12	116	306	1	58	428	7	1 073
05558 COESFELD	152	3	14	24	127	2	106	235	4	667
05562 RECKLINGHAUSEN	23	4	9	28	146	1	40	174	14	439
05566 STEINFURT	93	16	32	124	282	4	42	430	25	1 048
05570 WARENDORF	96	1	11	46	175	1	45	213	6	594
RB ZUSAMMEN	483	68	86	389	1 111	11	352	1 566	67	4 133
RB DETMOLD										
05711 BIELEFELD,STADT	11	2	1	11	12	-	54	61	6	158
05754 GUETERSLOH	78	102	14	87	134	4	95	242	8	764
05758 HERFORD	16	107	-	20	76	-	34	147	4	404
05762 HOEXTER	69	6	6	57	44	-	8	240	8	438
05766 LIPPE	40	2	12	45	115	1	63	265	5	548
05770 MINDEN-LUEBBECKE	139	11	1	58	61	11	65	211	10	567
05774 PADERBORN	54	22	22	14	121	1	73	281	13	601
RB ZUSAMMEN	407	252	56	292	563	17	392	1 447	54	3 480
RB ARNSBERG										
05911 BOCHUM,STADT	1	4	1	13	71	1	18	42	3	154
05913 DORTMUND,STADT	2	4	-	7	23	9	168	84	1	298
05914 HAGEN,STADT	4	-	2	2	36	2	26	39	2	113
05915 HAMM,STADT	13	-	1	4	30	52	19	42	1	162
05916 HERNE,STADT	-	-	1	-	9	-	12	11	6	39
05954 ENNEPE-RUHR-KREIS	16	3	6	14	44	-	20	113	3	219
05958 HOCHSAUERLANDKREIS	57	15	12	13	249	1	5	369	21	742
05962 MAERKISCHER KREIS	18	11	2	24	73	2	28	263	7	428
05966 OLPE	16	11	4	21	49	1	20	184	1	307
05970 SIEGEN-WITTTGENSTEIN	21	6	6	39	112	-	57	291	5	537

Kraftfahrzeuganhänger										Regierungsbezirk Statistische Kennziffer Zulassungsbezirk
Land- und Forst- wirtschaft, Fischerei	verarbei- tendes Gewerbe/ Herstellung von Waren	Bau- gewerbe/ Bau	Handel; Instandh. u. Reparatur von Kfz	Verkehr und Lagerei	sonstige wirtschaftl. Dienst- leistungen	sonstige Dienst- leistungen	Arbeit- nehmer und Nicht- erwerbs- personen	sonstige	insgesamt	
31	32	33	34	35	36	37	38	39	40	
11	4	7	10	13	16	9	323	6	399	03461 WESERMARSCH
11	2	16	9	3	-	31	236	2	310	03462 WITTMUND
330	538	375	518	749	356	688	7 867	191	11 612	RB ZUSAMMEN
816	983	973	1 770	1 950	1 662	1 941	20 297	576	30 968	LAND INSGESAMT
BREMEN										
2	26	13	48	237	1	206	653	17	1 203	04011 BREMEN,STADT
1	5	11	15	18	4	20	162	11	247	04012 BREMERHAVEN,STADT
3	31	24	63	255	5	226	815	28	1 450	LAND INSGESAMT
NORDRHEIN-WESTFALEN										
1	13	8	22	21	1	196	430	8	700	05111 RB DUESSELDORF
4	33	14	24	190	4	184	542	12	1 007	05112 DUISBURG,STADT
14	34	29	92	96	16	463	555	38	1 337	05113 ESSEN,STADT
3	4	3	10	21	2	98	329	3	473	05114 KREFELD,STADT
1	11	21	61	29	4	13	409	8	557	05116 MOENCHENGLADBACH,STADT
2	3	3	44	41	1	85	215	7	401	05117 MUELHEIM A.D.RUHR,STADT
-	3	4	13	10	1	61	285	6	383	05119 OBERHAUSEN,STADT
2	2	3	6	28	-	24	159	4	228	05120 REMSCHEID,STADT
2	2	2	14	9	4	30	320	6	389	05122 SOLINGEN,STADT
1	13	14	109	41	5	47	371	9	610	05124 WUPPERTAL,STADT
18	28	38	101	55	12	37	989	23	1 301	05154 KLEVE
8	22	28	24	147	5	170	639	18	1 061	05158 METTMANN
5	12	10	76	11	6	211	675	11	1 017	05162 NEUSS
10	2	1	84	83	-	104	805	35	1 124	05166 VIERSEN
12	80	24	70	98	11	163	1 076	15	1 549	05170 WESEL
83	262	202	750	880	72	1 886	7 799	203	12 137	RB ZUSAMMEN
3	-	-	7	82	3	65	266	33	459	05314 RB KOELN
2	20	31	66	65	27	321	919	62	1 513	05315 BONN,STADT
6	14	9	34	15	4	10	173	6	271	05316 KOELN,STADT
6	14	27	43	92	30	184	1 021	14	1 431	05318 LEVERKUSEN,STADT
1	9	6	12	16	-	153	762	8	967	05334 AACHEN, STAEDTEREGION
8	9	5	37	39	20	250	789	19	1 176	05358 DUEREN
4	7	18	20	75	1	60	715	12	912	05362 RHEIN-ERFT-KREIS
19	17	25	67	27	3	50	804	7	1 019	05366 EUSKIRCHEN
2	21	6	22	55	4	153	754	5	1 022	05370 HEINSBERG
3	3	6	15	48	-	82	552	10	719	05374 OBERBERGISCHE KREIS
9	6	8	42	16	8	173	1 109	10	1 381	05378 RHEIN - BERGISCHE KREIS
63	120	141	365	530	100	1 501	7 864	186	10 870	05382 RHEIN-SIEG-KREIS
3	1	8	6	3	-	29	171	1	222	RB ZUSAMMEN
2	2	9	16	28	-	68	248	8	381	05512 RB MUENSTER
10	4	17	25	29	2	104	404	31	626	05513 BOTTROP,STADT
40	66	53	219	227	5	176	1 114	26	1 926	05515 GELSENKIRCHEN,STADT
32	30	16	80	114	1	299	735	18	1 325	05518 MUENSTER,STADT
10	32	36	76	80	4	158	1 124	19	1 539	05554 BORKEN
32	128	38	269	176	5	91	1 208	23	1 970	05558 COESFELD
36	63	21	70	150	2	95	651	9	1 097	05562 RECKLINGHAUSEN
165	326	198	761	807	19	1 020	5 655	135	9 086	05566 STEINFURT
3	13	3	13	24	-	72	418	6	552	05570 WARENDORF
12	172	68	110	186	15	86	812	15	1 476	RB ZUSAMMEN
6	30	3	27	35	2	95	556	7	761	05711 RB DETMOLD
10	23	24	61	50	2	10	389	14	583	05714 BIELEFELD,STADT
7	19	20	55	114	6	136	908	12	1 277	05754 GUETERSLOH
16	14	16	134	88	2	87	788	11	1 156	05758 HERFORD
8	8	18	17	96	4	99	653	28	931	05762 HOEXTER
62	279	152	417	593	31	585	4 524	93	6 736	05766 LIPPE
3	8	21	51	68	5	67	404	21	648	05770 MINDEN-LUEBBECKE
2	47	7	79	31	1	202	782	9	1 160	05774 PADERBORN
-	8	7	5	40	5	38	256	6	365	RB ZUSAMMEN
3	24	5	11	28	34	35	322	8	470	05911 RB ARNSBERG
1	3	7	8	10	-	46	183	3	261	05914 BOCHUM,STADT
3	20	10	42	33	3	75	525	6	717	05913 DORTMUND,STADT
13	40	44	60	142	21	27	712	13	1 072	05914 HAGEN,STADT
3	25	15	26	96	3	68	874	14	1 124	05915 HAMM,STADT
8	26	20	34	21	4	41	359	4	517	05916 HERNE,STADT
8	16	23	66	97	-	153	548	15	926	05954 ENNEPE-RUHR-KREIS
										05958 HOCHSAUERLANDKREIS
										05962 MAERKISCHER KREIS
										05966 OLPE
										05970 SIEGEN-WITTGENSTEIN

Regierungsbezirk Statistische Kennziffer Zulassungsbezirk		Personenkraftwagen									insgesamt
		Land- und Forst- wirtschaft, Fischerei	verarbei- tendes Gewerbe/ Herstellung von Waren	Bau- gewerbe/ Bau	Handel; Instandh. u. Reparatur von Kfz	Verkehr und Lagerei	sonstige wirtschaftl. Dienst- leistungen	sonstige Dienst- leistungen	Arbeit- nehmer und Nicht- erwerbs- personen	sonstige	
		1	2	3	4	5	6	7	8	9	
05974	SOEST	23	209	43	822	29	19	1 053	22 310	194	24 702
05978	UNNA	12	249	59	1 534	223	47	1 012	28 254	218	31 608
	RB ZUSAMMEN	69	3 801	845	12 925	1 012	10 548	13 472	256 529	6 233	305 434
	LAND INSGESAMT	373	32 872	4 044	72 921	6 868	33 887	91 520	1 201 048	21 210	1 464 743
HESSEN											
	RB DARMSTADT										
06411	DARMSTADT,STADT	3	676	46	808	24	217	1 081	6 928	401	10 184
06412	FRANKFURT AM MAIN,STADT	5	1 118	169	5 287	1 062	7 017	8 300	28 897	6 310	58 165
06413	OFFENBACH AM MAIN,STADT	1	411	89	1 216	86	47	465	6 515	136	8 966
06414	WIESBADEN,STADT	1	301	45	6 368	21	320	2 682	16 499	1 014	27 251
06431	BERGSTRASSE	5	608	101	1 741	63	109	1 005	20 003	187	23 822
06432	DARMSTADT-DIEBURG	41	292	90	2 612	47	116	1 100	20 150	132	24 580
06433	GROSS-GERAU	1	7 755	34	5 644	193	2 598	1 260	16 186	177	33 848
06434	HOCHTAUNUSKREIS	-	179	28	920	27	29 354	3 611	15 571	473	50 163
06435	MAIN-KINZIG-KREIS	3	297	154	1 074	63	90	1 825	28 986	279	32 771
06436	MAIN-TAUNUS-KREIS	-	348	25	1 553	44	32 956	4 894	14 063	1 197	55 080
06437	ODENWALDKREIS	9	172	39	273	20	6	126	7 778	108	8 531
06438	OFFENBACH	3	470	88	986	84	400	2 920	21 416	275	26 642
06439	RHEINGAU-TAUNUS-KREIS	14	116	35	407	40	89	639	14 339	176	15 855
06440	WETTERAUKREIS	2	251	73	1 669	18	131	1 131	21 820	169	25 264
	RB ZUSAMMEN	88	12 994	1 016	30 558	1 792	73 450	31 039	239 151	11 034	401 122
	RB GIESSEN										
06531	GIESSEN	1	18	8	648	8	129	1 284	18 052	213	20 361
06532	LAHN-DILL-KREIS	1	189	32	689	34	1 182	1 413	21 459	157	25 156
06533	LIMBURG-WEILBURG	-	41	32	752	28	67	662	14 436	186	16 204
06534	MARBURG-BIEDENKOPF	7	314	86	663	60	8	602	18 271	203	20 214
06535	VOGELSBERGKREIS	1	190	45	285	32	10	76	9 478	136	10 253
	RB ZUSAMMEN	10	752	203	3 037	162	1 396	4 037	81 696	895	92 188
	RB KASSEL										
06611	KASSEL,STADT	4	20	35	1 329	254	214	1 242	11 469	339	14 906
06631	FULDA	6	247	108	1 320	48	102	678	15 401	179	18 089
06632	HERSFELD-ROTENBURG	8	128	150	307	88	17	52	9 901	138	10 789
06633	KASSEL, LAND	3	37	29	591	73	20	842	19 938	80	21 613
06634	SCHWALM-EDER-KREIS	8	341	44	448	43	12	86	16 275	165	17 422
06635	WALDECK-FRANKENBERG	6	196	80	403	44	18	408	15 023	170	16 348
06636	WERRA-MEISSNER-KREIS	5	92	50	218	11	15	57	8 464	80	8 992
	RB ZUSAMMEN	40	1 061	496	4 616	561	398	3 365	96 471	1 151	108 159
	LAND INSGESAMT	138	14 807	1 715	38 211	2 515	75 244	38 441	417 318	13 080	601 469
RHEINLAND-PFALZ											
	RB KOBLENZ										
07111	KOBLENZ,STADT	-	196	43	775	59	383	296	6 579	222	8 553
07131	AHRWEILER	60	88	39	438	18	5	218	10 692	143	11 701
07132	ALTENKIRCHEN(WESTWLD.)	-	216	80	597	19	7	300	12 491	32	13 742
07133	BAD KREUZNACH	20	149	75	388	18	29	511	12 270	125	13 585
07134	BIRKENFELD	10	131	64	318	15	5	103	7 672	125	8 443
07135	COCHEM-ZELL	28	70	71	1 020	15	5	155	5 758	60	7 182
07137	MAYEN-KOBLENZ	7	172	164	747	59	72	618	17 029	143	19 011
07138	NEUWIED	8	166	53	745	17	44	1 100	15 117	96	17 346
07140	RHEIN-HUNSRUECK-KREIS	13	142	167	395	72	21	138	9 092	132	10 172
07141	RHEIN-LAHN-KREIS	1	70	14	278	11	11	442	10 680	55	11 562
07143	WESTERWALDKREIS	8	145	87	374	30	14	1 351	18 435	99	20 543
	RB ZUSAMMEN	155	1 545	857	6 075	333	596	5 232	125 815	1 232	141 840
	RB TRIER										
07211	TRIER-SAARBURG	5	110	60	1 086	13	207	1 117	18 807	177	21 582
07231	BERNKASTEL-WITTLICH	14	119	100	509	111	7	151	9 923	132	11 066
07232	EIFELKREIS BITBURG-PRUEM	16	67	51	874	12	20	294	9 651	75	11 060
07233	VULKANEIFEL	6	102	44	190	6	11	78	5 991	55	6 483
	RB ZUSAMMEN	41	398	255	2 659	142	245	1 640	44 372	439	50 191
	RB RHEINHESSEN-PFALZ										
07311	FRANKENTHAL(PFALZ),STADT	1	34	15	116	16	23	241	2 893	32	3 371
07312	KAISERSLAUTERN,STADT	-	47	20	2 834	3	22	477	5 772	75	9 250
07313	LANDAU I.D.PFALZ,STADT	5	30	14	298	7	6	203	3 069	60	3 692
07314	LUDWIGSHAFEN A.RH.,STADT	2	1 133	156	497	85	78	441	10 009	230	12 631
07315	MAINZ,STADT	1	231	41	10 661	47	31	1 298	9 497	1 223	23 030
07316	NEUSTADT A.D.WSTR.,STADT	7	8	20	208	3	35	392	3 629	57	4 359
07317	PIRMASENS,STADT	-	91	9	282	19	13	231	3 146	38	3 829
07318	SPEYER,STADT	2	32	11	263	12	3	329	3 354	35	4 041
07319	WORMS,STADT	3	32	18	215	10	5	510	5 347	42	6 182
07320	ZWEIBRUECKEN,STADT	4	56	22	106	9	21	82	2 489	73	2 862

Lastkraftwagen										Regierungsbezirk Statistische Kennziffer Zulassungsbezirk	
Land- und Forst- wirtschaft, Fischerei	verarbeitendes Gewerbe/ Herstellung von Waren	Bau- gewerbe/ Bau	Handel; Instandh. u. Reparatur von Kfz	Verkehr und Lagerei	sonstige wirtschaftl. Dienst- leistungen	sonstige Dienst- leistungen	Arbeit- nehmer und Nicht- erwerbs- personen	sonstige	insgesamt		
11	12	13	14	15	16	17	18	19	20		
-	60	42	89	67	3	279	685	35	1 260	05974	SOEST
9	57	43	122	138	3	269	771	68	1 480	05978	UNNA
96	779	688	1 520	852	319	3 636	7 172	1 391	16 453		RB ZUSAMMEN
332	3 722	2 853	8 434	4 623	1 674	20 991	35 313	3 341	81 283		LAND INSGESAMT
HESSEN											
2	41	25	45	13	7	152	184	52	521		RB DARMSTADT
11	47	22	223	111	1 310	962	765	169	3 620	06411	DARMSTADT,STADT
2	43	23	70	35	4	89	220	20	506	06413	FRANKFURT AM MAIN,STADT
-	16	12	66	26	6	422	493	49	1 090	06414	OFFENBACH AM MAIN,STADT
7	72	75	114	81	18	218	683	46	1 314	06414	WIESBADEN,STADT
21	50	74	133	56	152	296	665	36	1 483	06432	BERGSTRASSE
3	183	23	93	102	40	276	452	26	1 198	06432	DARMSTADT-DIEBURG
-	10	15	36	38	525	312	434	18	1 388	06433	GROSS-GERAU
14	73	113	157	82	6	406	1 063	56	1 970	06434	HOCHTAUNUSKREIS
5	43	17	82	13	3 549	486	318	39	4 552	06435	MAIN-KINZIG-KREIS
6	32	56	32	11	4	39	210	19	409	06436	MAIN-TAUNUS-KREIS
12	59	80	87	122	76	537	575	72	1 620	06437	ODENWALDKREIS
10	16	23	26	11	21	123	401	29	660	06438	OFFENBACH
3	45	36	113	16	20	315	703	39	1 290	06439	RHEINGAU-TAUNUS-KREIS
96	730	594	1 277	717	5 738	4 633	7 166	670	21 621	06440	WETTERAUKREIS
											RB ZUSAMMEN
1	7	16	65	75	150	374	627	32	1 347		RB GIESSEN
4	55	66	49	68	7	399	508	21	1 177	06531	GIESSEN
1	18	53	158	36	11	160	497	22	956	06532	LAHN-DILL-KREIS
5	66	91	84	56	2	160	508	28	1 000	06533	LIMBURG-WEILBURG
1	65	60	40	52	3	30	321	36	608	06534	MARBURG-BIEDENKOPF
										06535	VOGELSBERGKREIS
12	211	286	396	287	173	1 123	2 461	139	5 088		RB ZUSAMMEN
-	11	13	92	211	6	324	325	46	1 028		RB KASSEL
10	109	144	233	179	8	83	576	80	1 422	06611	KASSEL,STADT
3	30	85	80	74	2	12	315	26	627	06631	FULDA
7	15	44	41	97	7	355	559	31	1 156	06632	HERSFELD-ROTENBURG
10	66	61	75	87	10	29	523	39	900	06633	KASSEL, LAND
1	63	186	49	73	-	164	344	33	913	06634	SCHWALM-EDER-KREIS
2	20	59	41	54	2	14	311	21	524	06635	WALDECK-FRANKENBERG
										06636	WERRA-MEISSNER-KREIS
33	314	592	611	775	35	981	2 953	276	6 570		RB ZUSAMMEN
141	1 255	1 472	2 284	1 779	5 946	6 737	12 580	1 085	33 279		LAND INSGESAMT
RHEINLAND-PFALZ											
3	36	23	130	333	106	124	213	41	1 009		RB KOBLENZ
37	27	28	123	8	-	94	269	54	640	07111	KOBLENZ,STADT
2	72	43	146	25	-	162	266	10	726	07131	AHRWEILER
7	36	112	44	167	-	115	336	32	849	07132	ALTENKIRCHEN(WESTWLD.)
8	21	120	55	32	3	28	189	28	484	07133	BAD KREUZNACH
4	25	76	297	25	-	38	170	7	642	07134	BIRKENFELD
6	73	113	119	144	4	197	497	49	1 202	07135	COCHEM-ZELL
3	36	56	121	30	14	372	440	16	1 088	07137	MAYEN-KOBLENZ
9	83	141	65	98	4	24	198	13	635	07138	NEUWIED
3	10	46	101	13	3	173	272	23	644	07140	RHEIN-HUNSRUECK-KREIS
6	53	75	78	72	-	478	509	42	1 313	07141	RHEIN-LAHN-KREIS
										07143	WESTERWALDKREIS
88	472	833	1 279	947	134	1 805	3 359	315	9 232		RB ZUSAMMEN
1	48	50	135	41	24	401	471	15	1 186		RB TRIER
10	60	147	119	82	15	77	260	37	807	07211	TRIER-SAARBURG
1	45	196	115	25	1	125	268	19	795	07231	BERNKASTEL-WITTLICH
1	29	67	45	32	2	26	204	17	423	07232	EIFELKREIS BITBURG-PRUEM
										07233	VULKANEIFFEL
13	182	460	414	180	42	629	1 203	88	3 211		RB ZUSAMMEN
1	9	11	10	12	1	44	68	7	163		RB RHEINHESSEN-PFALZ
-	14	23	109	2	2	164	162	5	481	07311	FRANKENTHAL(PFALZ),STADT
3	11	11	31	5	-	39	108	4	212	07312	KAISERSLAUTERN,STADT
-	54	75	49	94	7	98	295	40	712	07313	LANDAU I.D.PFALZ,STADT
2	37	36	322	144	-	237	230	82	1 090	07314	LUDWIGSHAFEN A.RH.,STADT
3	3	7	37	4	9	73	113	5	254	07315	MAINZ,STADT
-	25	9	46	13	-	43	89	6	231	07316	NEUSTADT A.D.WSTR.,STADT
-	5	5	26	31	12	107	61	2	249	07317	PIRMASENS,STADT
3	10	14	14	9	-	138	148	11	347	07318	SPEYER,STADT
2	22	27	21	11	1	20	50	17	171	07319	WORMS,STADT
										07320	ZWEIBRUECKEN,STADT

Regierungsbezirk Statistische Kennziffer Zulassungsbezirk		Zugmaschinen									insgesamt
		Land- und Forst- wirtschaft, Fischerei	verarbei- tendes Gewerbe/ Herstellung von Waren	Bau- gewerbe/ Bau	Handel; Instandh. u. Reparatur von Kfz	Verkehr und Lagerei	sonstige wirtschaftl. Dienst- leistungen	sonstige Dienst- leistungen	Arbeit- nehmer und Nicht- erwerbs- personen	sonstige	
		21	22	23	24	25	26	27	28	29	
05974	SOEST	43	6	16	29	230	3	70	281	12	690
05978	UNNA	12	3	5	22	120	3	32	136	11	344
	RB ZUSAMMEN	203	63	56	188	1 046	74	475	1 855	73	4 033
	LAND INSGESAMT	1 560	482	303	1 477	3 841	249	2 695	8 292	369	19 268
HESSEN											
	RB DARMSTADT										
06411	DARMSTADT,STADT	2	2	-	2	5	-	7	17	5	40
06412	FRANKFURT AM MAIN,STADT	2	2	-	2	31	1	89	31	15	173
06413	OFFENBACH AM MAIN,STADT	2	-	1	38	28	-	4	10	1	84
06414	WIESBADEN,STADT	7	2	-	5	25	-	20	61	15	135
06431	BERGSTRASSE	26	3	7	14	17	1	9	173	12	262
06432	DARMSTADT-DIEBURG	23	1	5	18	30	471	18	138	10	714
06433	GROSS-GERAU	13	-	-	8	25	1	62	72	4	185
06434	HOCHTAUNUSKREIS	9	1	-	6	39	-	23	78	9	165
06435	MAIN-KINZIG-KREIS	91	4	13	8	37	-	47	289	11	500
06436	MAIN-TAUNUS-KREIS	11	-	1	2	2	212	11	53	5	297
06437	ODENWALDKREIS	31	1	1	3	3	-	3	116	2	160
06438	OFFENBACH	7	-	1	5	34	25	33	55	5	165
06439	RHEINGAU-TAUNUS-KREIS	28	1	1	3	2	-	12	155	3	205
06440	WETTERAUKREIS	79	-	2	14	25	10	36	193	6	365
	RB ZUSAMMEN	331	17	32	128	303	721	374	1 441	103	3 450
	RB GIESSEN										
06531	GIESSEN	47	3	-	1	47	36	59	164	11	368
06532	LAHN-DILL-KREIS	27	4	8	16	42	-	45	248	13	403
06533	LIMBURG-WEILBURG	26	-	19	26	26	-	47	174	6	324
06534	MARBURG-BIEDENKOPF	37	11	8	8	36	-	11	222	4	337
06535	VOGELSBERGKREIS	175	4	-	13	30	-	3	203	8	436
	RB ZUSAMMEN	312	22	35	64	181	36	165	1 011	42	1 868
	RB KASSEL										
06611	KASSEL,STADT	-	5	1	9	37	-	22	11	7	92
06631	FULDA	82	6	12	23	52	-	9	226	8	418
06632	HERSFELD-ROTENBURG	75	2	6	11	40	-	1	170	8	313
06633	KASSEL, LAND	50	3	1	11	42	1	77	249	10	444
06634	SCHWALM-EDER-KREIS	82	4	1	38	59	-	4	272	10	470
06635	WALDECK-FRANKENBERG	88	2	14	18	66	-	33	288	10	519
06636	WERRA-MEISSNER-KREIS	31	2	3	11	53	1	1	152	6	260
	RB ZUSAMMEN	408	24	38	121	349	2	147	1 368	59	2 516
	LAND INSGESAMT	1 051	63	105	313	833	759	686	3 820	204	7 834
RHEINLAND-PFALZ											
	RB KOBLENZ										
07111	KOBLENZ,STADT	3	1	2	24	12	5	6	12	3	68
07131	AHRWEILER	28	4	3	40	8	-	9	147	23	262
07132	ALTENKIRCHEN(WESTWLD.)	10	7	4	41	11	-	57	153	7	290
07133	BAD KREUZNACH	73	5	24	23	76	-	32	146	11	390
07134	BIRKENFELD	24	-	13	9	27	-	4	75	21	173
07135	COCHEM-ZELL	59	3	5	1	12	1	5	102	5	193
07137	MAYEN-KOBLENZ	39	12	13	45	154	1	32	169	10	475
07138	NEUWIED	24	2	15	12	66	1	70	141	4	335
07140	RHEIN-HUNSRUECK-KREIS	50	4	14	12	74	-	2	126	5	287
07141	RHEIN-LAHN-KREIS	18	1	3	10	3	-	38	160	2	235
07143	WESTERWALDKREIS	39	1	13	11	103	1	95	220	15	498
	RB ZUSAMMEN	367	40	109	228	546	9	350	1 451	106	3 206
	RB TRIER										
07211	TRIER-SAARBURG	72	5	3	20	24	-	33	199	7	363
07231	BERNKASTEL-WITTLICH	93	11	16	26	23	3	17	182	16	387
07232	EIFELKREIS BITBURG-PRUEM	247	15	44	67	18	-	19	112	6	528
07233	VULKANEIFEL	68	1	4	7	36	-	5	96	5	222
	RB ZUSAMMEN	480	32	67	120	101	3	74	589	34	1 500
	RB RHEINHESSEN-PFALZ										
07311	FRANKENTHAL(PFALZ),STADT	2	-	2	3	20	1	3	13	1	45
07312	KAISERSLAUTERN,STADT	-	-	-	14	2	-	8	15	3	42
07313	LANDAU I.D.PFALZ,STADT	11	-	1	4	17	-	2	11	-	46
07314	LUDWIGSHAFEN A.RH.,STADT	6	2	1	3	27	1	6	23	6	75
07315	MAINZ,STADT	7	1	1	4	22	-	23	24	4	86
07316	NEUSTADT A.D.WSTR.,STADT	13	1	-	19	3	-	8	32	4	80
07317	PIRMASENS,STADT	1	-	-	2	4	-	2	9	1	19
07318	SPEYER,STADT	1	1	1	16	3	34	5	10	-	71
07319	WORMS,STADT	18	1	-	4	23	-	14	31	5	96
07320	ZWEIBRUECKEN,STADT	7	-	-	5	4	-	-	12	2	30

Kraftfahrzeuganhänger										Regierungsbezirk Statistische Kennziffer Zulassungsbezirk	
Land- und Forst- wirtschaft, Fischerei	verarbeitendes Gewerbe/ Herstellung von Waren	Bau- gewerbe/ Bau	Handel; Instandh. u. Reparatur von Kfz	Verkehr und Lagerei	sonstige wirtschaftl. Dienst- leistungen	sonstige Dienst- leistungen	Arbeit- nehmer und Nicht- erwerbs- personen	sonstige	insgesamt		
31	32	33	34	35	36	37	38	39	40		
8	22	27	35	138	-	95	737	14	1 076	05974	SOEST
13	56	11	27	77	1	88	785	19	1 077	05978	UNNA
65	295	197	444	781	77	935	6 487	132	9 413		RB ZUSAMMEN
438	1 282	890	2 737	3 591	299	5 927	32 329	749	48 242		LAND INSGESAMT
HESSEN											
-	2	5	6	3	4	23	132	14	189		RB DARMSTADT
2	16	13	12	62	46	163	344	29	687	06411	DARMSTADT,STADT
-	3	15	47	14	1	12	108	3	203	06412	FRANKFURT AM MAIN,STADT
1	13	2	23	23	1	48	239	29	379	06413	OFFENBACH AM MAIN,STADT
-	21	31	18	64	-	46	481	17	678	06414	WIESBADEN,STADT
8	13	18	18	44	49	71	488	12	721	06431	BERGSTRASSE
2	7	7	8	60	3	119	336	11	553	06432	DARMSTADT-DIEBURG
2	5	1	13	9	1	77	262	7	377	06433	GROSS-GERAU
15	21	31	67	34	3	106	698	26	1 001	06434	HOCHTAUNUSKREIS
2	8	3	10	11	-	42	228	9	313	06435	MAIN-KINZIG-KREIS
6	9	12	8	6	2	10	222	2	277	06436	MAIN-TAUNUS-KREIS
6	9	16	17	22	26	77	371	5	549	06437	ODENWALDKREIS
2	1	8	5	9	3	28	302	6	364	06438	OFFENBACH
10	10	9	33	14	4	72	527	8	687	06439	RHEINGAU-TAUNUS-KREIS
56	138	171	285	375	143	894	4 738	178	6 978	06440	WETTERAUKREIS
											RB ZUSAMMEN
4	3	2	21	45	39	98	423	8	643		RB GIESSEN
4	14	16	21	64	2	121	591	12	845	06531	GIESSEN
1	8	20	38	42	-	47	380	10	546	06532	LAHN-DILL-KREIS
5	14	19	25	33	-	28	401	12	537	06533	LIMBURG-WEILBURG
5	31	23	20	40	-	6	320	17	462	06534	MARBURG-BIEDENKOPF
										06535	VOGELSBERGGREIS
19	70	80	125	224	41	300	2 115	59	3 033		RB ZUSAMMEN
-	3	5	11	44	-	78	214	21	376		RB KASSEL
6	41	34	41	86	-	21	403	23	655	06611	KASSEL,STADT
3	13	33	24	82	1	3	304	10	473	06631	FULDA
6	8	7	35	274	2	152	574	8	1 066	06632	HERSFELD-ROTENBURG
8	20	9	25	61	-	13	518	12	666	06633	KASSEL, LAND
13	25	46	26	44	2	69	470	13	708	06634	SCHWALM-EDER-KREIS
3	5	20	21	48	2	3	293	11	406	06635	WALDECK-FRANKENBERG
										06636	WERRA-MEISSNER-KREIS
39	115	154	183	639	7	339	2 776	98	4 350		RB ZUSAMMEN
114	323	405	593	1 238	191	1 533	9 629	335	14 361		LAND INSGESAMT
RHEINLAND-PFALZ											
-	4	8	20	37	11	17	161	13	271		RB KOBLENZ
13	9	6	35	3	1	37	321	16	441	07111	KOBLENZ,STADT
3	29	17	64	24	-	96	365	5	603	07131	AHRWEILER
13	12	21	25	90	2	49	349	7	568	07132	ALTENKIRCHEN(WESTWLD.)
4	6	27	100	11	-	14	228	12	402	07133	BAD KREUZNACH
12	8	25	10	11	-	12	194	6	278	07134	BIRKENFELD
11	23	40	80	84	12	58	469	21	798	07135	COCHEM-ZELL
1	10	18	26	23	-	109	449	5	641	07137	MAYEN-KOBLENZ
12	17	40	47	70	-	9	267	8	470	07138	NEUWIED
1	3	15	16	8	1	77	301	6	428	07140	RHEIN-HUNS RUECK-KREIS
4	21	21	20	63	-	138	555	29	851	07141	RHEIN-LAHN-KREIS
										07143	WESTERWALDKREIS
74	142	238	443	424	27	616	3 659	128	5 751		RB ZUSAMMEN
-											RB TRIER
9	41	22	37	64	2	122	453	9	759	07211	TRIER-SAARBURG
20	47	26	90	48	16	45	338	14	644	07231	BERNKASTEL-WITTLICH
42	23	51	54	22	-	41	293	14	540	07232	EIFELKREIS BITBURG-PRUEM
9	11	24	24	41	-	6	218	11	344	07233	VULKANEIFFEL
80	122	123	205	175	18	214	1 302	48	2 287		RB ZUSAMMEN
-	5	2	4	15	-	15	67	4	112		RB RHEINHESSEN-PFALZ
-	1	1	8	1	-	41	125	8	185	07311	FRANKENTHAL(PFALZ),STADT
-	2	7	12	6	-	11	72	1	111	07312	KAISERSLAUTERN,STADT
1	9	14	10	21	2	20	181	6	264	07313	LANDAU I.D.PFALZ,STADT
2	7	12	20	12	2	61	145	14	273	07314	LUDWIGSHAFEN A.RH.,STADT
-	3	1	10	1	2	16	90	2	125	07315	MAINZ,STADT
1	8	4	7	10	-	14	81	2	127	07316	NEUSTADT A.D.WSTR.,STADT
-	3	1	1	6	12	22	81	-	126	07317	PIRMASENS,STADT
2	5	3	5	7	-	38	153	8	221	07318	SPEYER,STADT
1	6	4	6	-	2	6	70	4	99	07319	WORMS,STADT
										07320	ZWEIBRUECKEN,STADT

Regierungsbezirk Statistische Kennziffer Zulassungsbezirk	Personenkraftwagen									
	Land- und Forst- wirtschaft, Fischerei	verarbei- tendes Gewerbe/ Herstellung von Waren	Bau- gewerbe/ Bau	Handel; Instandh. u. Reparatur von Kfz	Verkehr und Lagerei	sonstige wirtschaftl. Dienst- leistungen	sonstige Dienst- leistungen	Arbeit- nehmer und Nicht- erwerbs- personen	sonstige	insgesamt
	1	2	3	4	5	6	7	8	9	10
07331 ALZEY-WORMS	25	52	67	380	23	9	338	9 665	110	10 669
07332 BAD DUERKHEIM	16	88	47	501	25	14	208	10 257	87	11 243
07333 DONNERSBERGKREIS	12	74	39	531	29	4	198	6 706	74	7 667
07334 GERMERSHEIM	13	1 131	57	714	215	12	194	10 980	77	13 393
07335 KAISERSLAUTERN	1	37	45	107	8	26	227	8 132	37	8 620
07336 KUSEL	6	34	18	86	3	5	23	6 281	45	6 501
07337 SUEDLICHE WEINSTRASSE	13	75	38	249	17	13	226	8 651	51	9 333
07338 RHEIN-PFALZ-KREIS	4	29	17	930	14	4	96	10 484	27	11 605
07339 MAINZ-BINGEN	13	690	108	513	38	105	726	14 357	99	16 649
07340 SUEDWESTPFALZ	5	129	40	166	13	7	81	8 410	78	8 929
RB ZUSAMMEN	133	4 033	802	19 657	596	436	6 521	143 128	2 550	177 856
LAND INSGESAMT	329	5 976	1 914	28 391	1 071	1 277	13 393	313 315	4 221	369 887
BADEN-WUERTTEMBERG										
RB STUTTGART										
08111 STUTTGART,STADT	21	13 261	447	3 933	224	1 329	5 085	34 173	1 991	60 464
08115 BOEBLINGEN	6	15 646	33	2 585	46	72	2 352	35 909	126	56 775
08116 ESSLINGEN	9	1 369	161	1 677	195	981	2 129	40 157	379	47 057
08117 GOEPPINGEN	4	622	237	1 824	52	557	1 249	20 725	228	25 498
08118 LUDWIGSBURG	12	1 017	151	1 882	97	371	2 235	37 567	636	43 968
08119 REMS-MURR-KREIS	8	110	52	1 163	58	76	3 464	31 813	109	36 853
08121 HEILBRONN,STADT	3	269	44	1 182	59	42	819	7 699	195	10 312
08125 HEILBRONN	32	8 692	291	3 086	113	87	812	24 496	240	37 849
08126 HOHENLOHEKREIS	31	201	42	2 623	19	13	465	8 615	68	12 077
08127 SCHWAEBISCH HALL	16	130	162	723	16	164	976	14 664	91	16 942
08128 MAIN-TAUBER-KREIS	16	346	145	354	37	16	294	9 991	140	11 339
08135 HEIDENHEIM	4	219	62	444	25	31	353	10 318	241	11 697
08136 OSTALBKREIS	32	821	289	1 806	105	156	761	24 081	324	28 375
RB ZUSAMMEN	194	42 703	2 116	23 282	1 046	3 895	20 994	300 208	4 768	399 206
RB KARLSRUHE										
08211 BADEN-BADEN,STADT	8	114	89	408	37	140	203	3 637	177	4 813
08212 KARLSRUHE,STADT	1	157	24	1 469	82	350	3 039	14 285	876	20 283
08215 KARLSRUHE	11	754	272	2 929	155	169	988	28 446	234	33 958
08216 RASTATT	27	1 783	143	755	80	159	473	19 217	161	22 798
08221 HEIDELBERG,STADT	2	287	69	578	32	117	812	5 867	187	7 951
08222 MANNHEIM,STADT	1	861	123	1 388	89	192	4 355	17 214	265	24 488
08225 NECKAR-ODENWALD-KREIS	24	186	118	575	48	25	422	11 147	107	12 652
08226 RHEIN-NECKAR-KREIS	3	1 342	148	1 526	202	197	25 280	35 335	454	64 487
08231 PFORZHEIM,STADT	8	408	83	840	12	72	326	6 947	203	8 899
08235 CALW	12	220	61	452	42	53	455	14 687	109	16 091
08236 ENZKREIS	4	380	74	448	59	19	781	14 382	119	16 266
08237 FREUDENSTADT	12	435	75	479	38	44	77	10 311	180	11 651
RB ZUSAMMEN	113	6 927	1 279	11 847	876	1 537	37 211	181 475	3 072	244 337
RB FREIBURG										
08311 FREIBURG I.BREISG.STADT	1	161	62	1 821	44	130	1 549	9 335	442	13 545
08315 BREISGAU-HOCHSCHWARZWALD	20	178	103	530	40	47	1 299	17 158	168	19 543
08316 EMMENDINGEN	11	126	45	580	16	20	197	10 415	73	11 483
08317 ORTENAU-KREIS	29	751	299	2 672	229	87	1 435	28 138	423	34 063
08325 ROTTWEIL	1	74	43	465	886	19	342	11 639	37	13 506
08326 SCHWARZWALD-BAAR-KREIS	6	216	104	1 017	55	41	1 378	17 420	260	20 497
08327 TUTTLINGEN	1	461	61	512	17	30	517	11 778	52	13 429
08335 KONSTANZ	17	334	66	1 168	53	47	1 119	19 604	214	22 622
08336 LOERRACH	8	385	91	2 613	74	268	587	16 592	168	20 786
08337 WALDSHUT	11	275	98	921	34	69	239	14 563	143	16 353
RB ZUSAMMEN	105	2 961	972	12 299	1 448	758	8 662	156 642	1 980	185 827
RB TUEBINGEN										
08415 REUTLINGEN	11	390	169	1 366	68	188	1 681	20 895	189	24 957
08416 TUEBINGEN	6	187	86	590	44	46	1 142	14 073	351	16 525
08417 ZOLLERNALBKREIS	2	339	94	639	47	40	456	17 952	118	19 687
08421 ULM,STADT	4	499	98	1 459	42	96	913	8 106	164	11 381
08425 ALB-DONAU-KREIS	18	355	123	1 518	66	35	400	15 646	161	18 322
08426 BIBERACH	30	402	177	703	59	308	193	15 814	168	17 854
08435 BODENSEEKREIS	35	678	107	726	43	195	348	17 870	331	20 333
08436 RAVENSBURG	25	364	140	1 303	73	20	1 034	22 790	189	25 938
08437 SIGMARINGEN	16	184	203	621	13	20	128	11 928	114	13 227
RB ZUSAMMEN	147	3 398	1 197	8 925	455	948	6 295	145 074	1 785	168 224
LAND INSGESAMT	559	55 989	5 564	56 353	3 825	7 138	73 162	783 399	11 605	997 594
BAYERN										
RB OBERBAYERN										
09161 INGOLSTADT,STADT	4	24 013	56	1 192	16	56	1 874	7 774	200	35 185
09162 MUENCHEN,STADT	6	24 682	250	6 082	3 438	6 387	17 536	63 374	3 073	124 828
09163 ROSENHEIM,STADT	-	158	31	539	25	104	409	4 328	173	5 767

Lastkraftwagen										Regierungsbezirk Statistische Kennziffer Zulassungsbezirk	
Land- und Forst- wirtschaft, Fischerei	verarbeitendes Gewerbe/ Herstellung von Waren	Bau- gewerbe/ Bau	Handel; Instandh. u. Reparatur von Kfz	Verkehr und Lagerei	sonstige wirtschaftl. Dienst- leistungen	sonstige Dienst- leistungen	Arbeit- nehmer und Nicht- erwerbs- personen	sonstige	insgesamt		
11	12	13	14	15	16	17	18	19	20		
17	14	48	37	35	2	169	273	15	610	07331	ALZEY-WORMS
5	31	34	75	19	-	47	296	13	520	07332	BAD DUERKHEIM
5	44	56	35	22	-	59	183	8	412	07333	DONNERSBERGKREIS
14	64	50	48	75	6	32	207	30	526	07334	GERMERSHEIM
1	8	49	15	16	-	132	261	13	495	07335	KAISERSLAUTERN
3	27	17	30	15	-	8	235	12	347	07336	KUSEL
6	31	52	66	22	2	91	276	8	554	07337	SUEDLICHE WEINSTRASSE
3	22	8	260	15	-	52	284	8	652	07338	RHEIN-PFALZ-KREIS
5	43	72	63	50	1	163	344	24	765	07339	MAINZ-BINGEN
2	26	70	30	18	3	19	247	17	432	07340	SUEDWESTPFALZ
75	500	674	1 324	612	46	1 735	3 930	327	9 223		RB ZUSAMMEN
176	1 154	1 967	3 017	1 739	222	4 169	8 492	730	21 666		LAND INSGESAMT
BADEN-WUERTEMBERG											
21	281	339	383	131	50	559	708	126	2 598	08111	RB STUTTGART
7	77	55	120	51	9	397	687	27	1 430	08115	STUTTGART,STADT
15	247	202	247	191	168	406	954	77	2 507	08116	BOEBLINGEN
6	172	157	160	115	24	111	569	35	1 349	08117	ESSLINGEN
22	174	118	138	90	14	401	1 287	79	2 323	08118	GOEPPINGEN
7	63	60	121	56	27	1 030	715	33	2 112	08119	LUDWIGSBURG
2	34	61	193	41	2	126	216	39	714	08121	REMS-MURR-KREIS
23	178	207	166	127	9	189	612	78	1 589	08122	HEILBRONN,STADT
6	23	59	44	38	2	111	213	13	509	08125	HEILBRONN
8	50	160	102	26	11	316	338	17	1 028	08126	HOHENLOHEKREIS
9	62	98	59	44	3	82	222	21	600	08127	SCHWABISCH HALL
11	65	67	90	37	5	57	236	59	627	08128	MAIN-TAUBER-KREIS
56	156	284	185	133	19	184	397	77	1 491	08135	HEIDENHEIM
193	1 582	1 867	2 008	1 080	343	3 969	7 154	681	18 877	08136	OSTALBKREIS
											RB ZUSAMMEN
13	26	64	207	13	14	35	76	21	469	08211	RB KARLSRUHE
-	28	22	94	93	27	529	375	114	1 282	08212	BADEN-BADEN,STADT
8	129	145	294	153	4	165	799	38	1 735	08212	KARLSRUHE,STADT
29	90	103	82	94	25	113	422	18	976	08215	KARLSRUHE
-	13	10	43	4	17	133	135	29	384	08216	RASTATT
2	50	44	76	39	8	733	470	41	1 463	08221	HEIDELBERG,STADT
19	45	147	134	154	1	154	249	18	921	08222	MANNHEIM,STADT
8	68	93	131	162	271	1 974	831	45	3 583	08225	NECKAR-ODENWALD-KREIS
8	34	58	72	16	7	43	121	18	377	08226	RHEIN-NECKAR-KREIS
5	55	54	51	124	10	119	287	17	722	08231	PFORZHEIM,STADT
14	75	75	63	71	7	166	339	42	852	08235	CALW
6	46	105	62	71	4	8	219	49	570	08236	ENZKREIS
112	659	920	1 309	994	395	4 172	4 323	450	13 334	08237	FREUDENSTADT
											RB ZUSAMMEN
-	18	36	97	99	33	269	289	40	881	08311	RB FREIBURG
18	37	112	73	72	7	358	461	63	1 201	08311	FREIBURG I.BREISG.STADT
2	40	43	126	20	2	35	364	15	647	08315	BREISGAU-HOCHSCHWARZWALD
18	229	328	277	192	7	306	711	90	2 158	08316	EMMENDINGEN
-	22	55	48	285	1	126	169	7	713	08317	ORTENAU-KREIS
6	48	119	163	129	21	348	298	62	1 194	08325	ROTTWEIL
-	36	73	51	51	4	82	323	10	630	08326	SCHWARZWALD-BAAR-KREIS
14	58	75	78	41	6	213	651	20	1 156	08327	TUTTLINGEN
12	74	89	67	39	7	140	442	28	898	08335	KONSTANZ
2	68	147	67	51	3	81	389	40	848	08336	LOERRACH
72	630	1 077	1 047	979	91	1 958	4 097	375	10 326	08337	WALDSHUT
											RB ZUSAMMEN
12	74	134	288	190	16	318	374	30	1 436	08415	RB TUEBINGEN
13	47	68	63	25	6	250	209	15	696	08415	REUTLINGEN
15	77	154	82	93	29	115	605	35	1 205	08416	TUEBINGEN
10	63	97	195	60	16	163	155	34	793	08417	ZOLLERNALBKREIS
16	103	158	98	96	5	114	304	18	912	08421	ULM,STADT
53	135	196	72	111	31	41	360	69	1 068	08425	ALB-DONAU-KREIS
22	107	124	105	76	5	46	353	50	888	08426	BIBERACH
15	80	140	111	183	7	269	723	30	1 558	08435	BODENSEEKREIS
10	44	142	88	55	6	19	451	30	845	08436	RAVENSBURG
166	730	1 213	1 102	889	121	1 335	3 534	311	9 401	08437	SIGMARINGEN
543	3 601	5 077	5 466	3 942	950	11 434	19 108	1 817	51 938		RB ZUSAMMEN
											LAND INSGESAMT
BAYERN											
5	44	26	86	35	5	134	160	34	529	09161	RB OBERBAYERN
8	186	154	382	200	480	1 432	1 773	289	4 904	09161	INGOLSTADT,STADT
-	128	28	98	5	34	43	156	22	514	09162	MUENCHEN,STADT
										09163	ROSENHEIM,STADT

Regierungsbezirk Statistische Kennziffer Zulassungsbezirk	Zugmaschinen									
	Land- und Forst- wirtschaft, Fischerei	verarbei- tendes Gewerbe/ Herstellung von Waren	Bau- gewerbe/ Bau	Handel; Instandh. u. Reparatur von Kfz	Verkehr und Lagerei	sonstige wirtschaftl. Dienst- leistungen	sonstige Dienst- leistungen	Arbeit- nehmer und Nicht- erwerbs- personen	sonstige	insgesamt
	21	22	23	24	25	26	27	28	29	30
07331 ALZEY-WORMS	124	-	7	11	30	1	14	127	6	320
07332 BAD DUERKHEIM	72	1	-	28	21	-	15	124	7	268
07333 DONNERSBERGKREIS	39	2	5	4	27	-	5	74	3	159
07334 GERMERSHEIM	25	23	1	23	63	1	3	77	5	221
07335 KAISERSLAUTERN	9	-	1	1	12	-	17	108	1	149
07336 KUSEL	24	5	3	8	12	-	2	95	1	150
07337 SUEDLICHE WEINSTRASSE	94	5	5	22	9	-	21	119	4	279
07338 RHEIN-PFALZ-KREIS	32	3	1	44	13	-	5	95	2	195
07339 MAINZ-BINGEN	84	4	26	13	38	1	35	172	9	382
07340 SUEDWESTPFALZ	22	7	13	1	15	-	2	99	4	163
RB ZUSAMMEN	591	56	68	229	365	39	190	1 270	68	2 876
LAND INSGESAMT	1 438	128	244	577	1 012	51	614	3 310	208	7 582
BADEN-WUERTEMBERG										
RB STUTT GART										
08111 STUTT GART,STADT	3	36	5	22	50	5	46	35	14	216
08115 BOEBLINGEN	28	5	-	21	8	1	33	139	7	242
08116 ESSLINGEN	27	5	13	20	76	10	36	206	12	405
08117 GOEPPINGEN	27	7	12	13	38	4	19	168	8	296
08118 LUDWIGSBURG	42	17	27	30	39	1	67	256	12	491
08119 REMS-MURR-KREIS	53	2	2	18	44	1	88	219	9	436
08121 HEILBRONN,STADT	7	12	1	111	44	1	3	19	2	200
08125 HEILBRONN	97	4	4	45	153	1	13	297	14	628
08126 HOHENLOHEKREIS	77	16	-	29	26	-	25	150	3	326
08127 SCHWAEBISCH HALL	121	23	9	82	19	1	41	269	6	571
08128 MAIN-TAUBER-KREIS	87	6	10	12	16	-	10	214	12	367
08135 HEIDENHEIM	31	7	4	16	23	1	8	101	34	225
08136 OSTALBKREIS	97	10	30	19	90	5	29	305	20	605
RB ZUSAMMEN	697	150	117	438	626	31	418	2 378	153	5 008
RB KARLSRUHE										
08211 BADEN-BADEN,STADT	6	2	12	27	1	-	4	26	2	80
08212 KARLSRUHE,STADT	1	4	-	22	34	1	46	42	9	159
08215 KARLSRUHE	38	14	15	24	129	-	17	267	1	505
08216 RASTATT	28	5	4	18	304	-	7	149	10	525
08221 HEIDELBERG,STADT	3	-	-	-	4	2	8	12	5	34
08222 MANNHEIM,STADT	7	8	2	2	7	-	41	20	2	89
08225 NECKAR-ODENWALD-KREIS	59	1	10	24	36	-	16	182	11	339
08226 RHEIN-NECKAR-KREIS	38	5	4	8	42	6	89	230	12	434
08231 PFORZHEIM,STADT	4	-	1	4	3	1	4	8	3	28
08235 CALW	30	10	1	20	48	1	19	127	6	262
08236 ENZKREIS	23	8	5	7	70	2	28	142	13	298
08237 FREUDENSTADT	65	2	5	6	68	-	2	141	17	306
RB ZUSAMMEN	302	59	59	162	746	13	281	1 346	91	3 059
RB FREIBURG										
08311 FREIBURG I.BREISG.STADT	7	-	-	7	1	-	14	25	7	61
08315 BREISGAU-HOCHSCHWARZWALD	99	1	3	18	52	2	51	296	15	537
08316 EMMENDINGEN	57	2	1	42	14	-	4	193	6	319
08317 ORTENAUKREIS	122	17	21	39	164	-	31	412	21	827
08325 ROTTWEIL	46	3	3	24	136	-	24	154	3	393
08326 SCHWARZWALD-BAAR-KREIS	38	-	14	70	43	-	37	177	5	384
08327 TUTTLINGEN	24	4	12	33	36	-	6	155	5	275
08335 KONSTANZ	43	2	2	10	26	-	23	187	7	300
08336 LOERRACH	46	6	7	39	6	2	6	175	4	291
08337 WALDSHUT	58	6	16	10	76	1	13	241	7	428
RB ZUSAMMEN	540	41	79	292	554	5	209	2 015	80	3 815
RB TUEBINGEN										
08415 REUTLINGEN	49	7	21	24	52	2	30	235	2	422
08416 TUEBINGEN	28	1	1	47	21	3	19	124	6	250
08417 ZOLLERNALBKREIS	24	5	36	7	44	16	13	303	6	454
08421 ULM,STADT	10	10	1	28	26	2	14	19	10	120
08425 ALB-DONAU-KREIS	82	5	11	14	54	1	13	248	8	436
08426 BIBERACH	111	18	6	10	126	1	5	295	25	597
08435 BODENSEEKREIS	137	12	21	12	32	2	8	150	8	382
08436 RAVENSBURG	124	10	22	25	95	-	24	345	20	665
08437 SIGMARINGEN	78	18	24	25	31	3	10	240	9	438
RB ZUSAMMEN	643	86	143	192	481	30	136	1 959	94	3 764
LAND INSGESAMT	2 182	336	398	1 084	2 407	79	1 044	7 698	418	15 646
BAYERN										
RB OBERBAYERN										
09161 INGOLSTADT,STADT	4	6	4	2	13	3	9	48	2	91
09162 MUENCHEN,STADT	2	48	3	77	31	12	161	96	61	491
09163 ROSENHEIM,STADT	3	-	-	5	17	-	3	15	4	47

Kraftfahrzeuganhänger										Regierungsbezirk Statistische Kennziffer Zulassungsbezirk
Land- und Forstwirtschaft, Fischerei	verarbeitendes Gewerbe/Herstellung von Waren	Baugewerbe/Bau	Handel; Instandh. u. Reparatur von Kfz	Verkehr und Lagerei	sonstige wirtschaftl. Dienstleistungen	sonstige Dienstleistungen	Arbeitnehmer und Nichterwerbspersonen	sonstige	insgesamt	
31	32	33	34	35	36	37	38	39	40	
9	12	14	15	29	-	35	258	3	375	07331 ALZEY-WORMS
11	6	16	24	12	-	22	326	10	427	07332 BAD DUERKHEIM
8	9	13	11	26	-	19	201	3	290	07333 DONNERSBERGKREIS
10	11	8	22	58	-	12	245	10	376	07334 GERMERSHEIM
1	3	13	3	5	1	37	229	11	303	07335 KAISERSLAUTERN
2	16	15	10	2	-	3	218	10	276	07336 KUSEL
8	10	19	29	18	1	22	258	3	368	07337 SUEDLICHE WEINSTRASSE
-	6	1	101	22	-	13	228	6	377	07338 RHEIN-PFALZ-KREIS
12	7	18	22	26	2	53	359	14	513	07339 MAINZ-BINGEN
10	4	22	6	5	2	13	308	7	377	07340 SUEDWESTPFALZ
78	133	188	326	282	24	473	3 695	126	5 325	RB ZUSAMMEN
232	397	549	974	881	69	1 303	8 656	302	13 363	LAND INSGESAMT
BADEN-WUERTEMBERG										
4	27	29	67	55	4	82	453	77	798	08111 RB STUTTGART
6	18	12	63	14	4	82	602	11	812	08115 STUTTGART,STADT
13	91	56	54	106	28	87	833	13	1 281	08116 BOEBLINGEN
10	33	33	29	45	2	31	514	11	708	08117 ESSLINGEN
9	31	33	45	61	6	87	815	16	1 103	08118 GOEPPINGEN
10	34	16	21	31	-	191	742	8	1 053	08119 LUDWIGSBURG
4	2	9	25	48	1	20	161	18	288	08119 REMS-MURR-KREIS
28	28	57	58	120	6	38	649	32	1 016	08121 HEILBRONN,STADT
23	32	7	20	36	3	64	237	6	428	08125 HEILBRONN
25	31	29	47	28	5	98	414	14	691	08126 HOHENLOHEKREIS
16	22	31	17	18	2	16	251	5	378	08127 SCHWABISCH HALL
14	13	13	30	33	-	10	262	25	400	08128 MAIN-TAUBER-KREIS
24	37	64	71	138	16	77	617	26	1 070	08135 HEIDENHEIM
186	399	389	547	733	77	883	6 550	262	10 026	08136 OSTALBKREIS
-	5	20	13	37	1	14	81	9	180	RB ZUSAMMEN
-	22	4	9	68	4	155	343	23	628	RB KARLSRUHE
5	28	52	71	126	2	44	839	12	1 179	08211 BADEN-BADEN,STADT
13	20	26	60	85	1	18	469	8	700	08212 KARLSRUHE,STADT
1	2	3	14	4	4	25	98	10	161	08215 KARLSRUHE
5	8	28	22	34	6	166	268	18	555	08216 RASTATT
24	14	40	44	47	-	38	327	11	545	08221 HEIDELBERG,STADT
8	22	27	33	82	8	156	728	12	1 076	08222 MANNHEIM,STADT
4	4	14	7	3	1	8	138	4	183	08225 NECKAR-ODENWALD-KREIS
1	15	6	26	95	11	40	363	6	563	08226 RHEIN-NECKAR-KREIS
1	17	22	18	64	5	33	410	20	590	08231 PFORZHEIM,STADT
14	25	20	14	64	2	-	274	12	425	08235 CALW
76	182	262	331	709	45	697	4 338	145	6 785	08236 ENZKREIS
-	6	10	25	4	1	66	211	13	336	08237 FREUDENSTADT
16	14	31	45	25	14	113	548	22	828	RB ZUSAMMEN
12	7	5	50	25	3	9	309	8	428	RB FREIBURG
20	83	62	105	176	3	57	791	32	1 329	08311 FREIBURG I.BREISG.STADT
9	13	24	11	110	-	40	304	7	518	08315 BREISGAU-HOCHSCHWARZWALD
10	12	43	90	41	2	64	376	14	652	08316 EMMENDINGEN
6	14	28	5	33	2	26	354	13	481	08317 ORTENAUKREIS
7	10	19	45	73	1	65	582	16	818	08325 ROTTWEIL
10	9	16	19	25	5	31	431	22	568	08326 SCHWARZWALD-BAAR-KREIS
6	25	49	13	33	1	37	333	18	515	08327 TUTTLINGEN
96	193	287	408	545	32	508	4 239	165	6 473	08335 KONSTANZ
17	14	45	47	101	8	71	536	19	858	08336 LOERRACH
4	9	17	18	14	2	48	351	17	480	08337 WALDSHUT
5	19	53	10	52	22	31	591	30	813	RB ZUSAMMEN
3	29	17	16	20	5	34	145	16	285	RB TUEBINGEN
19	27	29	30	77	2	74	403	11	672	08415 REUTLINGEN
52	44	41	35	91	7	16	496	24	806	08416 TUEBINGEN
29	22	40	31	26	4	9	406	17	584	08417 ZOLLERNALBKREIS
39	68	41	47	55	1	97	755	19	1 122	08421 ULM,STADT
21	22	45	38	51	3	10	395	8	593	08425 ALB-DONAU-KREIS
189	254	328	272	487	54	390	4 078	161	6 213	08426 BIBERACH
547	1 028	1 266	1 558	2 474	208	2 478	19 205	733	29 497	08435 BODENSEEKREIS
BAYERN										
1	6	10	13	21	2	40	196	16	305	08436 RAVENSBURG
2	66	30	49	32	14	393	1 230	91	1 907	08437 SIGMARINGEN
-	3	8	10	7	1	12	126	15	182	09161 INGOLSTADT,STADT
										09162 MUENCHEN,STADT
										09163 ROSENHEIM,STADT

Regierungsbezirk Statistische Kennziffer Zulassungsbezirk	Personenkraftwagen									
	Land- und Forst- wirtschaft, Fischerei	verarbei- tendes Gewerbe/ Herstellung von Waren	Bau- gewerbe/ Bau	Handel; Instandh. u. Reparatur von Kfz	Verkehr und Lagerei	sonstige wirtschaftl. Dienst- leistungen	sonstige Dienst- leistungen	Arbeit- nehmer und Nicht- erwerbs- personen	sonstige	insgesamt
	1	2	3	4	5	6	7	8	9	10
09171 ALTOETTING	7	155	56	207	15	4	248	9 487	108	10 287
09172 BERCHTESGADENER LAND	22	30	17	273	23	237	761	8 257	64	9 684
09173 BAD TOELZ-WOLFRATSHAUSEN	8	127	28	534	12	18	813	10 403	83	12 026
09174 DACHAU	1	148	42	552	83	30	374	10 416	90	11 736
09175 EBERSBERG	25	99	39	595	38	69	674	8 488	93	10 120
09176 EICHSTAETT	10	161	74	248	19	27	96	8 619	69	9 323
09177 ERDING	10	103	67	504	103	91	287	9 851	80	11 096
09178 FREISING	4	228	66	494	157	129	1 251	12 175	62	14 566
09179 FUERSTENFELDBRUCK	2	77	98	401	13	233	775	13 587	133	15 319
09180 GARMISCH-PARTENKIRCHEN	21	35	14	458	17	107	560	6 484	116	7 812
09181 LANDSBERG AM LECH	19	617	36	395	11	19	649	9 269	73	11 088
09182 MIESBACH	7	191	68	696	35	176	217	8 868	174	10 432
09183 MUEHLDORF A.INN	17	235	72	834	27	51	59	9 548	151	10 994
09184 MUENCHEN	6	1 645	224	1 995	132	77 844	6 040	20 314	1 080	109 280
09185 NEUBURG-SCHROBENHAUSEN	40	169	161	407	116	39	242	7 167	88	8 429
09186 PFAFFENHOFEN A.D.ILM	10	182	46	564	55	38	157	9 756	71	10 879
09187 ROSENHEIM	168	447	140	1 237	30	377	500	20 036	242	23 177
09188 STARNBERG	6	164	28	621	18	156	1 687	9 424	233	12 337
09189 TRAUENSTEIN	8	273	108	578	23	59	186	14 933	174	16 342
09190 WEILHEIM-SCHONGAU	26	209	76	670	27	11	234	11 149	166	12 568
RB ZUSAMMEN	427	54 148	1 797	20 076	4 433	86 262	35 629	293 707	6 796	503 275
RB NIEDERBAYERN										
09261 LANDSHUT,STADT	3	306	13	559	5	26	249	4 234	174	5 569
09262 PASSAU,STADT	1	39	45	719	34	84	454	3 780	134	5 290
09263 STRAUBING,STADT	4	84	27	959	12	123	96	3 255	116	4 676
09271 DEGGENDORF	16	145	202	856	55	69	304	10 091	94	11 832
09272 FREYUNG-GRAFENAU	19	99	107	170	16	20	175	8 251	85	8 942
09273 KELHEIM	58	232	61	632	24	11	372	9 158	42	10 590
09274 LANDSHUT	70	228	81	651	60	51	465	12 530	102	14 238
09275 PASSAU	100	108	70	606	28	190	992	17 430	93	19 617
09276 REGEN	62	117	143	163	27	5	27	7 345	142	8 031
09277 ROTTAL-INN	212	185	448	599	29	36	357	10 127	153	12 146
09278 STRAUBING-BOGEN	32	60	61	159	24	19	58	8 424	64	8 901
09279 DINGOLFING-LANDAU	33	1 093	24	2 563	130	7	51	8 317	41	12 259
RB ZUSAMMEN	610	2 696	1 282	8 636	444	641	3 600	102 942	1 240	122 091
RB OBERPFALZ										
09361 AMBERG,STADT	1	104	52	411	6	10	178	3 072	97	3 931
09362 REGENSBURG,STADT	1	1 383	29	1 482	98	5 917	1 420	8 001	643	18 974
09363 WEIDEN I.D.OPF.,STADT	1	98	43	709	12	7	228	3 269	54	4 421
09371 AMBERG-SULZBACH	14	179	82	552	27	27	154	8 640	87	9 762
09372 CHAM	26	208	283	778	67	32	288	11 884	191	13 757
09373 NEUMARKT I.D.OPF.	11	251	337	1 702	49	56	186	9 541	135	12 268
09374 NEUSTADT A.D.WALDNAAB	40	137	78	264	25	15	158	8 884	42	9 643
09375 REGENSBURG	11	483	123	380	122	31	334	14 577	99	16 160
09376 SCHWANDORF	30	143	73	675	29	26	550	12 403	152	14 081
09377 TIRSCHENREUTH	18	94	79	138	16	64	28	7 055	87	7 579
RB ZUSAMMEN	153	3 080	1 179	7 091	451	6 185	3 524	87 326	1 587	110 576
RB OBERFRANKEN										
09461 BAMBERG,STADT	1	109	26	514	23	92	417	3 894	195	5 271
09462 BAYREUTH,STADT	2	132	84	1 014	15	115	282	4 526	391	6 561
09463 COBURG,STADT	2	185	15	432	95	110	61	2 931	233	4 064
09464 HOF,STADT	-	66	22	675	71	4	196	3 840	73	4 947
09471 BAMBERG	8	187	106	213	22	11	399	11 051	81	12 078
09472 BAYREUTH	21	158	135	271	41	7	65	9 440	96	10 234
09473 COBURG	10	190	52	270	25	10	134	7 349	42	8 082
09474 FORCHHEIM	4	35	38	311	54	6	318	8 477	71	9 314
09475 HOF	28	211	32	253	30	12	303	9 840	78	10 787
09476 KRONACH	8	216	58	269	33	10	95	5 970	97	6 756
09477 KULMBACH	45	276	48	450	38	31	153	6 418	99	7 558
09478 LICHTENFELS	9	105	35	238	10	11	237	5 408	82	6 135
09479 WUNSIEDEL I.FICHTELGEB.	4	169	52	922	30	148	187	7 448	154	9 114
RB ZUSAMMEN	142	2 039	703	5 832	487	567	2 847	86 592	1 692	100 901
RB MITTELFRANKEN										
09561 ANSBACH,STADT	1	78	14	450	15	172	65	2 970	96	3 861
09562 ERLANGEN,STADT	6	239	79	407	35	147	204	5 139	215	6 471
09563 FUERTH,STADT	5	207	43	1 101	76	21	506	6 691	104	8 754
09564 NUERNBERG,STADT	20	898	272	3 810	194	2 274	2 014	26 467	1 219	37 168
09565 SCHWABACH,STADT	1	102	26	1 398	6	20	106	2 732	40	4 431
09571 ANSBACH	34	227	164	679	41	25	249	14 474	99	15 992
09572 ERLANGEN-HOECHSTADT	3	429	46	271	24	58	219	8 870	44	9 964
09573 FUERTH	-	158	41	235	7	13	178	8 496	73	9 201
09574 NUERNBERGER LAND	4	174	70	1 028	37	191	402	12 139	152	14 197
09575 NEUSTADT/AISCH-WINDSHEIM	52	139	67	306	55	24	132	7 493	68	8 336
09576 ROTH	7	121	65	881	482	23	24	9 543	101	11 247
09577 WEISSENBURG-GUNZENHAUSEN	45	130	69	971	72	36	69	7 239	117	8 748
RB ZUSAMMEN	178	2 902	956	11 537	1 044	3 004	4 168	112 253	2 328	138 370

Lastkraftwagen										Regierungsbezirk Statistische Kennziffer Zulassungsbezirk
Land- und Forst- wirtschaft, Fischerei	verarbeitendes Gewerbe/ Herstellung von Waren	Bau- gewerbe/ Bau	Handel; Instandh. u. Reparatur von Kfz	Verkehr und Lagerei	sonstige wirtschaftl. Dienst- leistungen	sonstige Dienst- leistungen	Arbeit- nehmer und Nicht- erwerbs- personen	sonstige	insgesamt	
11	12	13	14	15	16	17	18	19	20	
-	36	46	18	19	2	104	334	20	579	09171 ALTOETTING
3	14	63	16	6	110	159	265	6	642	09172 BERCHTESGADENER LAND
17	30	85	51	31	7	154	449	14	838	09173 BAD TOELZ-WOLFRATSHAUSEN
3	43	52	48	42	17	82	373	16	676	09174 DACHAU
10	21	59	44	52	12	164	248	16	626	09175 EBERSBERG
2	42	145	53	42	3	34	272	46	639	09176 EICHSTAETT
22	35	104	57	141	26	58	376	24	843	09177 ERDING
3	37	37	57	128	7	439	379	24	1 111	09178 FREISING
1	14	61	53	12	29	180	495	26	871	09179 FUERSTENFELDBRUCK
9	11	66	40	32	11	188	207	10	574	09180 GARMISCH-PARTENKIRCHEN
21	35	77	73	41	12	191	278	6	734	09181 LANDSBERG AM LECH
10	45	57	54	71	9	28	284	13	571	09182 MIESBACH
4	83	111	127	69	9	16	366	37	822	09183 MUEHLDORF A.INN
13	124	153	184	80	2 929	673	430	103	4 689	09184 MUENCHEN
24	44	192	70	56	16	66	206	21	695	09185 NEUBURG-SCHROBENHAUSEN
8	73	55	73	207	9	53	366	41	885	09186 PFAFFENHOFEN A.D.ILM
59	111	228	173	58	69	254	646	68	1 666	09187 ROSENHEIM
12	35	50	33	23	11	151	264	18	597	09188 STARNBERG
10	71	208	98	40	35	48	551	53	1 114	09189 TRAUNSTEIN
2	43	135	33	31	4	49	453	27	777	09190 WEILHEIM-SCHONGAU
246	1 305	2 192	1 921	1 421	3 846	4 700	9 331	934	25 896	RB ZUSAMMEN
4	21	8	50	5	3	48	167	25	331	RB NIEDERBAYERN
-	29	73	64	10	30	87	79	14	386	09261 LANDSHUT,STADT
6	31	18	184	62	21	14	101	21	458	09262 PASSAU,STADT
1	36	330	116	69	20	106	415	34	1 127	09263 STRAUBING,STADT
4	43	204	38	49	6	91	318	23	776	09271 DEGGENDORF
57	37	140	40	47	5	153	329	16	824	09272 FREYUNG-GRAFENAU
24	66	197	64	119	36	210	436	32	1 184	09273 KELHEIM
7	84	117	79	60	58	404	545	21	1 375	09274 LANDSHUT
12	95	248	33	69	5	13	252	16	743	09275 PASSAU
17	113	229	106	127	15	100	240	32	979	09276 REGEN
11	41	104	41	77	4	28	306	19	631	09277 ROTTAL-INN
20	51	75	38	111	17	24	341	19	696	09278 STRAUBING-BOGEN
163	647	1 743	853	805	220	1 278	3 529	272	9 510	09279 DINGOLFING-LANDAU
1	16	38	34	7	2	29	55	12	194	RB ZUSAMMEN
3	21	28	104	39	609	233	134	182	1 353	RB OBERPFALZ
1	41	49	100	20	4	145	64	36	460	09361 AMBERG,STADT
14	67	184	164	118	6	112	167	33	865	09362 REGENSBURG,STADT
18	105	577	125	204	7	95	309	30	1 470	09363 WEIDEN I.D.OPF.,STADT
19	63	384	147	106	10	46	223	21	1 019	09371 AMBERG-SULZBACH
31	52	159	8	42	2	41	293	18	646	09372 CHAM
27	56	137	83	233	1	106	280	23	946	09373 NEUMARKT I.D.OPF.
20	82	178	77	102	6	228	319	47	1 059	09374 NEUSTADT A.D.WALDNAAB
7	46	197	33	41	6	5	203	19	557	09375 REGENSBURG
141	549	1 931	875	912	653	1 040	2 047	421	8 569	09376 SCHWANDORF
-	22	38	130	29	5	80	93	33	430	09377 TIRSCHENREUTH
18	21	80	326	86	12	47	100	58	748	RB ZUSAMMEN
1	21	43	44	13	26	10	44	13	215	RB OBERFRANKEN
-	29	22	53	34	1	31	108	6	284	09461 BAMBERG,STADT
10	61	189	44	118	3	143	255	24	847	09462 BAYREUTH,STADT
20	54	180	43	82	9	25	334	35	782	09463 COBURG,STADT
12	60	107	54	98	2	50	190	6	579	09464 HOF,STADT
11	18	75	41	54	17	93	238	18	565	09471 BAMBERG
1	39	97	65	45	4	97	306	17	671	09472 BAYREUTH
13	63	147	44	59	5	27	128	33	519	09473 COBURG
6	84	70	83	63	9	22	163	24	524	09474 FORCHHEIM
3	34	87	42	39	4	81	105	34	429	09475 HOF
4	37	86	66	39	16	31	167	38	484	09476 KRONACH
99	543	1 221	1 035	759	113	737	2 231	339	7 077	09477 KULMBACH
2	12	13	52	9	5	5	57	18	173	09478 LICHTENFELS
4	22	68	38	45	10	30	93	22	332	09479 WUNSIEDEL I.FICHTELGEB.
7	184	27	105	69	-	119	231	20	762	RB MITTELFRANKEN
30	367	213	379	319	588	470	922	145	3 433	09561 ANSBACH,STADT
4	16	19	82	5	3	22	57	8	216	09562 ERLANGEN,STADT
20	114	272	126	76	16	83	298	28	1 033	09563 FUERTH,STADT
2	35	62	77	23	5	47	226	20	497	09564 NUERNBERG,STADT
3	32	59	38	12	7	45	305	13	514	09565 SCHWABACH,STADT
7	50	105	104	52	40	125	368	17	868	09571 ANSBACH
9	78	92	74	48	20	34	291	25	671	09572 ERLANGEN-HOECHSTADT
14	52	90	93	276	2	8	243	38	816	09573 FUERTH
14	66	150	122	93	8	12	169	23	657	09574 NUERNBERGER LAND
116	1 028	1 170	1 290	1 027	704	1 000	3 260	377	9 972	09575 NEUSTADT/AISCH-WINDSHEIM
										09576 ROTH
										09577 WEISSENBURG-GUNZENHAUSEN
										RB ZUSAMMEN



(Fortsetzung): Außerbetriebsetzungen von Personen- und Lastkraftwagen, Zugmaschinen sowie Kraftfahrzeuganhängern 2010 nach Zulassungsbezirken und Haltergruppen

Regierungsbezirk Statistische Kennziffer Zulassungsbezirk	Zugmaschinen									
	Land- und Forst- wirtschaft, Fischerei	verarbei- tendes Gewerbe/ Herstellung von Waren	Bau- gewerbe/ Bau	Handel; Instandh. u. Reparatur von Kfz	Verkehr und Lagerei	sonstige wirtschaftl. Dienst- leistungen	sonstige Dienst- leistungen	Arbeit- nehmer und Nicht- erwerbs- personen	sonstige	insgesamt
	21	22	23	24	25	26	27	28	29	30
09171 ALTOETTING	25	10	7	5	12	-	11	190	9	269
09172 BERCHTESGADENER LAND	34	-	1	3	14	20	31	77	7	187
09173 BAD TOELZ-WOLFRATSHAUSEN	41	-	5	6	4	-	15	138	6	215
09174 DACHAU	37	3	2	4	29	2	13	141	5	236
09175 EBERSBERG	94	1	2	21	19	-	17	70	9	233
09176 EICHSTAETT	109	2	29	12	54	-	-	151	51	408
09177 ERDING	320	1	7	5	63	3	10	65	5	479
09178 FREISING	78	2	4	3	72	2	69	175	8	413
09179 FUERSTENFELDBRUCK	10	-	2	1	4	-	15	89	5	126
09180 GARMISCH-PARTENKIRCHEN	50	-	4	15	17	1	13	53	11	164
09181 LANDSBERG AM LECH	96	6	2	55	24	1	25	77	5	291
09182 MIESBACH	61	3	4	-	16	-	4	106	10	204
09183 MUEHLDORF A.INN	173	9	5	24	31	1	-	130	22	395
09184 MUENCHEN	17	17	23	54	21	13	85	95	28	353
09185 NEUBURG-SCHROBENHAUSEN	157	6	27	12	58	19	7	55	15	356
09186 PFAFFENHOFEN A.D.ILM	131	28	6	20	117	-	20	159	9	490
09187 ROSENHEIM	213	9	3	32	77	5	214	181	11	745
09188 STARNBERG	26	3	11	1	3	2	22	71	7	146
09189 TRAUNSTEIN	194	11	24	4	30	163	6	209	12	653
09190 WEILHEIM-SCHONGAU	66	1	14	10	23	-	13	201	13	341
RB ZUSAMMEN	1 941	166	189	371	749	247	763	2 592	315	7 333
RB NIEDERBAYERN										
09261 LANDSHUT,STADT	3	1	-	4	1	-	-	15	8	32
09262 PASSAU,STADT	2	6	17	7	16	-	7	23	5	83
09263 STRAUBING,STADT	8	19	1	22	6	1	4	18	3	82
09271 DEGGENDORF	126	6	80	14	54	-	45	221	13	559
09272 FREYUNG-GRAFENAU	134	4	17	3	32	-	16	263	6	475
09273 KELHEIM	183	4	4	5	31	2	34	129	5	397
09274 LANDSHUT	352	14	16	45	76	11	34	160	17	725
09275 PASSAU	314	9	8	23	82	15	118	268	12	849
09276 REGEN	186	18	5	1	20	-	1	161	7	399
09277 ROTTAL-INN	445	2	26	65	54	4	23	92	7	718
09278 STRAUBING-BOGEN	365	5	3	13	38	-	3	112	6	545
09279 DINGOLFING-LANDAU	172	3	9	25	89	1	8	237	6	550
RB ZUSAMMEN	2 290	91	186	227	499	34	293	1 699	95	5 414
RB OBERPFALZ										
09361 AMBERG,STADT	9	1	3	5	17	-	5	10	4	54
09362 REGENSBURG,STADT	5	-	-	5	57	1	19	22	7	116
09363 WEIDEN I.D.OPF.,STADT	4	3	2	17	15	1	11	9	5	67
09371 AMBERG-SULZBACH	134	7	1	52	56	3	28	122	7	410
09372 CHAM	346	14	47	17	69	-	15	214	14	736
09373 NEUMARKT I.D.OPF.	118	2	99	35	64	5	7	169	10	509
09374 NEUSTADT A.D.WALDNAAB	154	2	13	12	75	-	6	210	1	473
09375 REGENSBURG	188	7	6	23	167	1	6	184	9	591
09376 SCHWANDORF	211	8	9	66	100	2	71	202	14	683
09377 TIRSCHENREUTH	87	9	3	2	34	-	3	136	13	287
RB ZUSAMMEN	1 256	53	183	234	654	13	171	1 278	84	3 926
RB OBERFRANKEN										
09461 BAMBERG,STADT	-	3	-	14	29	-	8	6	3	63
09462 BAYREUTH,STADT	5	1	13	4	3	2	10	5	9	52
09463 COBURG,STADT	1	2	-	-	15	1	4	11	1	35
09464 HOF,STADT	2	1	2	10	27	-	7	3	6	58
09471 BAMBERG	80	7	12	3	63	1	7	205	14	392
09472 BAYREUTH	81	1	5	11	31	-	1	217	2	349
09473 COBURG	60	5	14	7	87	-	2	116	4	295
09474 FORCHHEIM	64	1	-	5	49	1	11	142	9	282
09475 HOF	113	8	5	35	38	1	8	112	5	325
09476 KRONACH	86	18	4	18	39	1	1	80	16	263
09477 KULMBACH	93	11	6	6	91	-	3	59	10	279
09478 LICHTENFELS	58	3	1	4	12	1	17	97	3	196
09479 WUNSIEDEL I.FICHTELGEB.	78	-	1	4	20	-	3	74	16	196
RB ZUSAMMEN	721	61	63	121	504	8	82	1 127	98	2 785
RB MITTELFRANKEN										
09561 ANSBACH,STADT	8	1	-	10	11	10	1	16	6	63
09562 ERLANGEN,STADT	2	-	17	4	7	-	2	23	-	55
09563 FUERTH,STADT	7	-	-	12	23	-	21	12	3	78
09564 NUERNBERG,STADT	18	17	8	40	108	60	37	52	22	362
09565 SCHWABACH,STADT	1	1	1	3	5	1	8	8	1	29
09571 ANSBACH	375	7	42	65	95	-	23	222	8	837
09572 ERLANGEN-HOECHSTADT	23	7	14	4	26	-	5	105	6	190
09573 FUERTH	29	-	6	3	-	-	7	80	3	128
09574 NUERNBERGER LAND	22	7	7	13	46	1	20	145	10	271
09575 NEUSTADT/AISCH-WINDSHEIM	155	4	6	10	70	-	5	172	8	430
09576 ROTH	72	3	22	6	143	1	1	103	9	360
09577 WEISSENBURG-GUNZENHAUSEN	75	6	10	23	83	2	2	181	5	387
RB ZUSAMMEN	787	53	133	193	617	75	132	1 119	81	3 190

Kraftfahrzeuganhänger										Regierungsbezirk Statistische Kennziffer Zulassungsbezirk
Land- und Forst- wirtschaft, Fischerei	verarbei- tendes Gewerbe/ Herstellung von Waren	Bau- gewerbe/ Bau	Handel; Instandh. u. Reparatur von Kfz	Verkehr und Lagerei	sonstige wirtschaftl. Dienst- leistungen	sonstige Dienst- leistungen	Arbeit- nehmer und Nicht- erwerbs- personen	sonstige	insgesamt	
31	32	33	34	35	36	37	38	39	40	
4	19	13	9	18	-	41	361	5	470	09171 ALTOETTING
3	3	5	6	325	35	77	186	9	649	09172 BERCHTESGADENER LAND
9	12	17	7	12	-	19	304	11	391	09173 BAD TOELZ-WOLFRATSHAUSEN
4	12	17	64	30	3	14	313	4	461	09174 DACHAU
15	14	9	4	58	10	29	187	8	334	09175 EBERSBERG
9	22	36	34	36	1	5	329	69	541	09176 EICHSTAETT
37	13	17	14	54	15	27	238	10	425	09177 ERDING
14	5	19	5	27	2	80	350	4	506	09178 FREISING
1	5	8	7	8	2	34	398	7	470	09179 FUERSTENFELDBRUCK
11	2	15	13	23	-	47	151	9	271	09180 GARMISCH-PARTENKIRCHEN
14	26	23	24	9	2	58	272	7	435	09181 LANDSBERG AM LECH
6	9	19	9	31	3	7	245	9	338	09182 MIESBACH
25	19	20	23	36	1	4	344	20	492	09183 MUEHLDORF A.INN
6	9	76	43	27	14	131	436	18	760	09184 MUENCHEN
38	18	29	20	54	20	18	227	14	438	09185 NEUBURG-SCHROBENHAUSEN
19	18	21	27	186	5	21	285	8	590	09186 PFAFFENHOFEN A.D.ILM
50	25	42	86	67	12	225	568	17	1 092	09187 ROSENHEIM
9	8	19	26	9	7	47	217	10	352	09188 STARNBERG
17	68	39	42	34	225	8	427	22	882	09189 TRAUNSTEIN
18	13	42	27	25	-	12	359	15	511	09190 WEILHEIM-SCHONGAU
312	395	534	562	1 129	374	1 349	7 749	398	12 802	RB ZUSAMMEN
2	6	1	11	1	1	7	114	8	151	RB NIEDERBAYERN
-	8	17	5	7	7	22	89	7	162	09261 LANDSHUT,STADT
4	32	1	21	9	1	8	80	12	168	09262 PASSAU,STADT
13	9	92	20	42	1	26	329	24	556	09263 STRAUBING,STADT
13	47	57	9	26	-	30	236	9	427	09271 DEGGENDORF
40	18	30	9	31	1	44	255	2	430	09272 FREYUNG-GRAFENAU
70	32	45	19	80	9	59	408	17	739	09273 KELHEIM
46	29	26	21	54	21	211	512	4	924	09274 LANDSHUT
22	23	44	3	38	-	-	193	15	338	09275 PASSAU
56	17	57	49	54	8	83	290	14	628	09276 REGEN
62	16	29	19	30	1	5	280	9	451	09277 ROTTAL-INN
35	10	13	13	73	3	9	303	4	463	09278 STRAUBING-BOGEN
363	247	412	199	445	53	504	3 089	125	5 437	09279 DINGOLFING-LANDAU
-	4	9	11	9	2	6	63	6	110	RB ZUSAMMEN
-	3	20	20	50	4	49	122	16	284	RB OBERPFALZ
1	5	15	62	2	1	6	88	7	187	09361 AMBERG,STADT
16	25	19	12	49	2	32	233	20	408	09362 REGENSBURG,STADT
49	42	153	29	156	-	30	332	13	804	09363 WEIDEN I.D.OPF.,STADT
19	11	128	39	74	2	19	291	12	595	09371 AMBERG-SULZBACH
34	19	40	8	48	-	10	306	6	471	09372 CHAM
43	16	32	53	126	2	17	393	1	683	09373 NEUMARKT I.D.OPF.
56	20	59	32	82	3	86	389	24	751	09374 NEUSTADT A.D.WALDNAAB
16	16	40	20	16	-	4	198	13	323	09375 REGENSBURG
234	161	515	286	612	16	259	2 415	118	4 616	09376 SCHWANDORF
-	7	6	8	22	1	17	58	7	126	09377 TIRSCHENREUTH
3	8	16	8	14	-	14	71	18	152	RB ZUSAMMEN
-	11	5	3	9	4	6	45	2	85	RB OBERFRANKEN
-	6	7	5	18	1	9	55	12	113	09461 BAMBERG,STADT
5	16	43	18	95	1	30	269	11	488	09462 BAYREUTH,STADT
9	10	17	30	49	-	12	247	5	379	09463 COBURG,STADT
10	18	29	9	74	2	19	192	17	370	09464 HOF,STADT
7	6	11	15	44	-	20	208	7	318	09471 BAMBERG
10	13	24	19	33	3	25	227	2	356	09472 BAYREUTH
6	32	22	12	42	2	6	142	15	279	09473 COBURG
15	33	9	11	39	3	5	151	11	277	09474 FORCHHEIM
1	12	10	10	26	-	19	116	10	204	09475 HOF
7	8	19	14	33	-	10	169	12	272	09476 KRONACH
73	180	218	162	498	17	192	1 950	129	3 419	09477 KULMBACH
2	5	2	18	9	9	1	82	18	146	09478 LICHTENFELS
3	6	24	25	4	1	1	111	8	183	09479 WUNSIEDEL I.FICHTELGEB.
1	3	4	12	54	2	27	138	-	241	RB MITTELFRAKEN
4	28	47	78	150	258	111	620	73	1 369	09561 ANSBACH,STADT
1	4	3	19	2	1	6	74	-	110	09562 ERLANGEN,STADT
48	30	112	44	83	5	35	407	10	774	09563 FUERTH,STADT
4	7	22	15	20	1	3	286	8	366	09564 NUERNBERG,STADT
4	3	10	10	9	-	6	248	5	295	09565 SCHWABACH,STADT
3	21	16	25	29	12	44	325	11	486	09571 ANSBACH
29	35	22	25	48	5	20	254	5	443	09572 ERLANGEN-HOECHSTADT
11	14	32	21	126	1	5	277	13	500	09573 FUERTH
23	13	24	40	67	1	6	255	9	438	09574 NUERNBERGER LAND
133	169	318	332	601	296	265	3 077	160	5 351	09575 NEUSTADT/AISCH-WINDSHEIM
										09576 ROTH
										09577 WEISSENBURG-GUNZENHAUSEN
										RB ZUSAMMEN

Regierungsbezirk Statistische Kennziffer Zulassungsbezirk	Personenkraftwagen										
	Land- und Forst- wirtschaft, Fischerei	verarbei- tendes Gewerbe/ Herstellung von Waren	Bau- gewerbe/ Bau	Handel; Instandh. u. Reparatur von Kfz	Verkehr und Lagerei	sonstige wirtschaftl. Dienst- leistungen	sonstige Dienst- leistungen	Arbeit- nehmer und Nicht- erwerbs- personen	sonstige	insgesamt	
	1	2	3	4	5	6	7	8	9	10	
RB UNTERFRANKEN											
09661	ASCHAFFENBURG,STADT	1	105	44	1 344	144	2 203	750	4 455	132	9 178
09662	SCHWEINFURT,STADT	-	272	37	450	3	16	351	3 078	113	4 320
09663	WUERZBURG,STADT	5	187	44	1 478	57	281	351	6 366	490	9 259
09671	ASCHAFFENBURG	3	289	109	548	48	63	746	12 810	90	14 706
09672	BAD KISSINGEN	50	152	145	221	47	55	93	8 409	178	9 350
09673	RHOEN-GRABFELD	29	137	64	471	57	41	83	6 519	177	7 578
09674	HASSBERGE	32	200	62	300	34	27	128	7 255	126	8 164
09675	KITZINGEN	37	109	19	334	61	15	250	6 709	120	7 654
09676	MILTENBERG	7	162	92	416	30	17	543	9 797	104	11 168
09677	MAIN-SPESSART	21	247	148	487	35	63	302	10 402	114	11 819
09678	SCHWEINFURT	3	43	23	174	34	24	208	8 772	29	9 310
09679	WUERZBURG	14	274	46	212	24	33	625	11 562	71	12 861
	RB ZUSAMMEN	202	2 177	833	6 435	574	2 838	4 430	96 134	1 744	115 367
RB SCHWABEN											
09761	AUGSBURG,STADT	2	522	55	2 801	42	187	1 407	16 677	514	22 207
09762	KAUFBEUREN,STADT	2	62	19	254	88	27	52	3 351	65	3 920
09763	KEMPTEN(ALLGAEU),STADT	9	118	19	1 020	151	39	219	4 881	178	6 634
09764	MEMMINGEN,STADT	1	178	78	1 358	3	11	104	3 052	39	4 824
09771	AICHACH-FRIEDBERG	55	232	129	579	58	32	281	10 201	75	11 642
09772	AUGSBURG	16	464	225	1 148	105	86	473	20 075	187	22 779
09773	DILLINGEN A.D.DONAU	13	115	88	326	34	12	173	7 995	90	8 846
09774	GUENZBURG	11	841	530	623	49	68	190	10 942	185	13 439
09775	NEU-ULM	9	304	136	1 317	136	124	524	13 791	145	16 486
09776	LINDAU (BODENSEE)	75	701	75	672	30	98	190	6 384	198	8 423
09777	OSTALLGAEU	25	275	135	576	38	28	162	11 415	159	12 813
09778	UNTERALLGAEU	13	135	168	455	122	17	290	11 801	76	13 077
09779	DONAU-RIES	102	375	70	769	35	20	160	10 405	113	12 049
09780	OBERALLGAEU	40	224	83	420	34	55	443	13 370	259	14 928
	RB ZUSAMMEN	373	4 546	1 810	12 318	925	804	4 668	144 340	2 283	172 067
	LAND INSGESAMT	2 085	71 588	8 560	71 925	8 358	100 301	58 866	923 294	17 670	1 262 647
SAARLAND											
10041	SAARBRUECKEN,STADTVERB.	-	226	45	6 615	26	438	2 038	24 655	397	34 440
10042	MERZIG-WADERN	3	190	67	646	34	26	151	9 190	103	10 410
10043	NEUNKIRCHEN	-	86	99	408	31	33	220	11 595	86	12 558
10044	SAARLOUIS	-	303	15	762	13	85	803	16 626	52	18 659
10045	SAAR-PFALZ-KREIS	5	126	65	1 014	51	696	583	11 745	121	14 406
10046	SANKT WENDEL	2	62	52	535	14	15	183	8 204	81	9 148
	LAND INSGESAMT	10	993	343	9 980	169	1 293	3 978	82 015	840	99 621
BERLIN											
11000	BERLIN	40	2 128	1 201	8 733	881	8 195	7 347	130 976	4 344	163 845
	LAND INSGESAMT	40	2 128	1 201	8 733	881	8 195	7 347	130 976	4 344	163 845
BRANDENBURG											
12051	BRANDENBURG/HAVEL,STADT	3	42	43	236	9	10	148	4 070	94	4 655
12052	COTTBUS,STADT	15	78	69	413	43	13	197	5 620	238	6 686
12053	FRANKFURT/ODER,STADT	1	14	24	257	13	6	144	3 536	143	4 138
12054	POTSDAM,STADT	1	8	23	310	52	30	798	7 434	520	9 176
12060	BARNIM	11	50	84	337	44	9	407	11 770	118	12 830
12061	DAHME-SPREEWALD	15	72	96	455	83	27	371	11 273	211	12 603
12062	ELBE-ELSTER	14	64	73	204	13	20	196	7 355	90	8 029
12063	HAVELLAND	31	52	60	515	25	9	324	10 836	113	11 965
12064	MAERKISCH-ODERLAND	23	15	97	496	46	34	492	13 284	167	14 654
12065	OBERHAVEL	6	63	104	424	56	23	602	13 521	141	14 940
12066	OBERSPREEWALD-LAUSITZ	11	99	53	215	10	7	187	7 897	247	8 726
12067	ODER-SPREE	22	92	154	424	45	7	294	12 637	223	13 898
12068	OSTPRIGNITZ-RUPPIN	35	32	80	252	35	13	337	6 958	121	7 863
12069	POTSDAM-MITTELMARK	67	77	165	850	44	35	452	13 796	252	15 738
12070	PRIGNITZ	19	26	48	276	24	1	217	5 339	69	6 019
12071	SPREE-NEISSE	15	39	54	347	20	42	232	9 043	133	9 925
12072	TELTOW-FLAEMING	19	127	34	711	59	6	663	11 705	497	13 821
12073	UCKERMARK	24	16	13	607	14	16	476	8 666	79	9 911
	LAND INSGESAMT	332	966	1 274	7 329	635	308	6 537	164 740	3 456	185 577
MECKLENBURG-VORPOMMERN											
13001	GREIFSWALD, STADT	1	14	30	180	7	25	83	2 848	162	3 350
13002	NEUBRANDENBURG, STADT	1	34	38	440	18	35	247	3 859	94	4 766
13003	ROSTOCK, STADT	3	44	37	649	70	237	712	9 487	287	11 526
13004	SCHWERIN, STADT	-	51	39	435	36	66	280	4 855	430	6 192
13005	STRALSUND, STADT	1	17	14	221	15	26	168	3 106	88	3 656

Lastkraftwagen										Regierungsbezirk Statistische Kennziffer Zulassungsbezirk
Land- und Forst- wirtschaft, Fischerei	verarbeitendes Gewerbe/ Herstellung von Waren	Bau- gewerbe/ Bau	Handel; Instandh. u. Reparatur von Kfz	Verkehr und Lagerei	sonstige wirtschaftl. Dienst- leistungen	sonstige Dienst- leistungen	Arbeit- nehmer und Nicht- erwerbs- personen	sonstige	insgesamt	
11	12	13	14	15	16	17	18	19	20	
2	32	53	92	41	222	73	122	14	651	RB UNTERFRANKEN
-	12	11	35	13	1	78	61	15	226	09661 ASCHAFFENBURG,STADT
6	50	38	149	137	19	86	153	41	679	09662 SCHWEINFURT,STADT
7	55	108	85	86	25	196	445	16	1 023	09663 WUERZBURG,STADT
14	84	201	46	98	13	44	172	26	698	09671 ASCHAFFENBURG
19	56	119	67	44	18	12	124	32	491	09672 BAD KISSINGEN
16	59	143	40	68	16	37	236	21	636	09673 RHOEN-GRABFELD
23	47	49	36	69	-	93	238	11	566	09674 HASSBERGE
5	44	69	55	26	5	117	300	32	653	09675 KITZINGEN
23	102	193	53	76	12	115	258	34	866	09676 MILTENBERG
3	32	41	27	56	22	56	288	10	535	09677 MAIN-SPESSART
7	31	94	40	31	17	234	254	26	734	09678 SCHWEINFURT
125	604	1 119	725	745	370	1 141	2 651	278	7 758	09679 WUERZBURG
										RB ZUSAMMEN
2	99	51	127	81	48	253	558	49	1 268	RB SCHWABEN
-	27	33	18	4	8	19	63	9	181	09761 AUGSBURG,STADT
3	30	22	105	34	3	40	153	29	419	09762 KAUFBEUREN,STADT
2	31	125	82	7	-	20	50	5	322	09763 KEMPTEN(ALLGAEU),STADT
29	90	154	99	95	5	69	300	35	876	09764 MEMMINGEN,STADT
11	131	240	129	217	26	130	524	55	1 463	09771 AICHACH-FRIEDBERG
11	55	101	51	93	1	53	283	18	666	09772 AUGSBURG
23	95	176	77	123	23	47	274	31	869	09773 DILLINGEN A.D.DONAU
11	96	114	231	128	14	151	238	35	1 018	09774 GUENZBURG
8	61	56	37	11	3	12	126	23	337	09775 NEU-ULM
10	56	232	117	55	11	14	361	34	890	09776 LINDAU (BODENSEE)
15	47	193	70	103	8	100	339	54	929	09777 OSTALLGAEU
57	84	129	107	101	8	24	311	35	856	09778 UNTERALLGAEU
10	69	186	54	48	6	128	311	24	836	09779 DONAU-RIES
192	971	1 812	1 304	1 100	164	1 060	3 891	436	10 930	09780 OBERALLGAEU
1 082	5 647	11 188	8 003	6 769	6 070	10 956	26 940	3 057	79 712	RB ZUSAMMEN
										LAND INSGESAMT
SAARLAND										
1	68	79	776	35	50	529	773	25	2 336	10041 SAARBRUECKEN,STADTVERB.
1	33	74	24	17	6	56	232	11	454	10042 MERZIG-WADERN
-	20	80	79	39	4	78	340	20	660	10043 NEUNKIRCHEN
1	12	15	41	44	16	378	455	12	974	10044 SAARLOUIS
2	40	43	75	49	4	122	326	39	700	10045 SAAR-PFALZ-KREIS
3	47	64	64	31	1	46	234	21	511	10046 SANKT WENDEL
8	220	355	1 059	215	81	1 209	2 360	128	5 635	LAND INSGESAMT
BERLIN										
40	469	898	1 653	433	1 308	2 336	5 902	572	13 611	11000 BERLIN
40	469	898	1 653	433	1 308	2 336	5 902	572	13 611	LAND INSGESAMT
BRANDENBURG										
2	22	68	39	55	5	78	183	15	467	12051 BRANDENBURG/HAVEL,STADT
16	60	73	59	76	7	58	156	59	564	12052 COTTBUS,STADT
1	6	29	27	59	2	75	161	25	385	12053 FRANKFURT/ODER,STADT
3	7	29	40	94	5	203	262	23	666	12054 POTSDAM,STADT
22	42	119	139	52	2	174	682	35	1 267	12055 POTSDAM,STADT
26	93	144	235	165	6	267	561	59	1 556	12060 BARNIM
32	27	110	66	37	4	107	450	36	869	12061 DAHME-SPREEWALD
19	19	86	76	88	12	203	677	37	1 217	12062 ELBE-ELSTER
28	16	123	92	110	3	306	721	32	1 431	12063 HAVELLAND
20	26	130	96	196	18	231	838	55	1 610	12064 MAERKISCH-ODERLAND
18	60	58	46	26	3	112	328	57	708	12065 OBERHAVEL
24	72	206	92	77	7	143	649	62	1 332	12066 OBERSPREEWALD-LAUSITZ
28	31	132	55	53	7	227	407	29	969	12067 ODER-SPREE
67	51	259	103	108	22	174	855	79	1 718	12068 OSTPRIGNITZ-RUPPIN
24	31	109	50	23	5	118	260	17	637	12069 POTSDAM-MITTELMARK
18	50	107	132	68	19	218	510	68	1 190	12070 PRIGNITZ
19	37	29	105	82	1	379	664	44	1 360	12071 SPREE-NEISSE
21	11	25	121	17	17	299	365	22	898	12072 TELTOW-FLAEMING
388	661	1 836	1 573	1 386	145	3 372	8 729	754	18 844	12073 UCKERMARK
										LAND INSGESAMT
MECKLENBURG-VORPOMMERN										
2	6	30	33	30	5	33	84	17	240	13001 GREIFSWALD, STADT
2	15	53	45	45	6	92	129	21	408	13002 NEUBRANDENBURG, STADT
1	20	42	89	43	3	178	302	50	728	13003 ROSTOCK, STADT
4	18	42	34	14	4	79	166	41	402	13004 SCHWERIN, STADT
-	-	20	39	6	4	92	84	11	256	13005 STRALSUND, STADT

Regierungsbezirk Statistische Kennziffer Zulassungsbezirk	Zugmaschinen									
	Land- und Forst- wirtschaft, Fischerei	verarbei- tendes Gewerbe/ Herstellung von Waren	Bau- gewerbe/ Bau	Handel; Instandh. u. Reparatur von Kfz	Verkehr und Lagerei	sonstige wirtschaftl. Dienst- leistungen	sonstige Dienst- leistungen	Arbeit- nehmer und Nicht- erwerbs- personen	sonstige	insgesamt
	21	22	23	24	25	26	27	28	29	30
RB UNTERFRANKEN										
09661 ASCHAFFENBURG,STADT	2	2	3	8	7	-	3	15	4	44
09662 SCHWEINFURT,STADT	-	-	4	1	5	-	5	10	3	28
09663 WUERZBURG,STADT	4	1	-	9	3	-	5	18	6	46
09671 ASCHAFFENBURG	11	6	7	8	53	3	34	136	5	263
09672 BAD KISSINGEN	122	7	10	6	64	-	26	102	9	346
09673 RHOEN-GRABFELD	72	3	3	16	20	3	-	105	15	237
09674 HASSBERGE	86	5	29	6	51	2	17	160	10	366
09675 KITZINGEN	120	-	9	8	49	-	26	65	4	281
09676 MILTENBERG	15	1	2	3	16	-	15	124	5	181
09677 MAIN-SPESSART	32	9	6	10	57	-	18	198	6	336
09678 SCHWEINFURT	83	5	5	20	98	23	23	161	2	420
09679 WUERZBURG	102	5	15	31	56	5	41	120	10	385
RB ZUSAMMEN	649	44	93	126	479	36	213	1 214	79	2 933
RB SCHWABEN										
09761 AUGSBURG,STADT	2	3	1	12	24	-	19	42	6	109
09762 KAUFBEUREN,STADT	-	1	1	1	1	1	3	11	2	21
09763 KEMPTEN(ALLGAEU),STADT	9	6	-	8	6	-	6	24	12	71
09764 MEMMINGEN,STADT	3	3	31	9	8	-	4	17	-	75
09771 AICHACH-FRIEDBERG	159	9	7	37	69	1	5	72	5	364
09772 AUGSBURG	146	8	14	34	78	18	82	203	8	591
09773 DILLINGEN A.D.DONAUE	155	94	7	9	89	-	9	112	10	485
09774 GUENZBURG	161	5	27	9	73	1	6	98	9	389
09775 NEU-ULM	61	-	4	59	51	8	18	66	6	273
09776 LINDAU (BODENSEE)	82	1	4	2	3	-	6	26	5	129
09777 OSTALLGAEU	206	100	15	63	43	-	11	165	17	620
09778 UNTERALLGAEU	164	4	20	27	40	-	27	246	7	535
09779 DONAU-RIES	172	19	28	41	85	1	10	232	18	606
09780 OBERALLGAEU	164	3	29	25	24	-	9	170	8	432
RB ZUSAMMEN	1 484	256	188	336	594	30	215	1 484	113	4 700
LAND INSGESAMT	9 128	724	1 035	1 608	4 096	443	1 869	10 513	865	30 281
SAARLAND										
10041 SAARBRUECKEN,STADTVERB.	4	2	1	36	18	6	56	84	3	210
10042 MERZIG-WADERN	17	3	9	1	39	-	17	131	4	221
10043 NEUNKIRCHEN	5	-	3	4	41	1	3	67	3	127
10044 SAARLOUIS	9	1	1	7	16	1	56	108	-	199
10045 SAAR-PFALZ-KREIS	10	3	-	3	58	1	25	84	7	191
10046 SANKT WENDEL	13	5	6	4	40	-	6	91	2	167
LAND INSGESAMT	58	14	20	55	212	9	163	565	19	1 115
BERLIN										
11000 BERLIN	5	5	12	285	162	32	85	121	35	742
LAND INSGESAMT	5	5	12	285	162	32	85	121	35	742
BRANDENBURG										
12051 BRANDENBURG/HAVEL,STADT	2	-	1	3	38	-	3	10	-	57
12052 COTTBUS,STADT	1	-	-	7	32	-	6	11	5	62
12053 FRANKFURT/ODER,STADT	1	-	-	1	8	-	5	7	1	23
12054 POTSDAM,STADT	4	-	10	1	123	8	31	7	3	187
12060 BARNIM	25	2	3	5	67	1	22	42	2	169
12061 DAHME-SPREEWALD	36	1	8	23	103	1	34	87	10	303
12062 ELBE-ELSTER	43	-	-	48	60	-	33	128	5	317
12063 HAVELLAND	65	3	3	3	26	2	10	89	13	214
12064 MAERKISCH-ODERLAND	63	-	10	16	46	-	29	74	2	240
12065 OBERHAVEL	35	5	6	8	75	5	29	68	18	249
12066 OBERSPREEWALD-LAUSITZ	22	1	2	2	79	2	35	67	5	215
12067 ODER-SPREE	32	-	2	7	83	1	8	64	2	199
12068 OSTPRIGNITZ-RUPPIN	96	-	5	37	57	-	29	84	3	311
12069 POTSDAM-MITTELMARK	69	2	8	19	139	-	17	86	9	349
12070 PRIGNITZ	56	8	9	15	54	-	25	61	3	231
12071 SPREE-NEISSE	22	6	3	10	95	2	41	94	4	277
12072 TELTOW-FLAEMING	64	-	1	23	148	-	43	67	2	348
12073 UCKERMARK	69	4	1	9	34	12	41	106	5	281
LAND INSGESAMT	705	32	72	237	1 267	34	441	1 152	92	4 032
MECKLENBURG-VORPOMMERN										
13001 GREIFSWALD, STADT	1	-	2	2	44	-	2	10	1	62
13002 NEUBRANDENBURG, STADT	2	-	-	14	3	1	8	6	-	34
13003 ROSTOCK, STADT	-	-	3	12	79	13	21	16	3	147
13004 SCHWERIN, STADT	-	-	-	2	13	3	6	8	5	37
13005 STRALSUND, STADT	-	-	-	5	13	-	12	2	1	33

Kraftfahrzeughänger										Regierungsbezirk Statistische Kennziffer Zulassungsbezirk
Land- und Forst- wirtschaft, Fischerei	verarbei- tendes Gewerbe/ Herstellung von Waren	Bau- gewerbe/ Bau	Handel; Instandh. u. Reparatur von Kfz	Verkehr und Lagerei	sonstige wirtschaftl. Dienst- leistungen	sonstige Dienst- leistungen	Arbeit- nehmer und Nicht- erwerbs- personen	sonstige	insgesamt	
31	32	33	34	35	36	37	38	39	40	
1	10	8	15	20	3	14	101	11	183	RB UNTERFRANKEN
-	4	5	10	2	1	12	67	6	107	09661 ASCHAFFENBURG,STADT
7	7	5	17	13	5	14	142	11	221	09662 SCHWEINFURT,STADT
5	12	20	19	65	12	53	308	10	504	09663 WUERZBURG,STADT
15	18	44	20	86	2	25	215	16	441	09671 ASCHAFFENBURG
12	11	13	13	29	3	3	223	24	331	09672 BAD KISSINGEN
11	22	24	13	41	5	29	220	8	373	09673 RHOEN-GRABFELD
17	9	11	40	43	-	28	189	4	341	09674 HASSBERGE
1	17	20	15	20	-	33	234	8	348	09675 KITZINGEN
11	28	35	33	40	7	22	280	18	474	09676 MILTENBERG
7	16	27	22	74	9	42	333	5	535	09677 MAIN-SPESSART
17	12	24	19	27	5	51	258	5	418	09678 SCHWEINFURT
104	166	236	236	460	52	326	2 570	126	4 276	09679 WUERZBURG
										RB ZUSAMMEN
4	13	14	17	70	7	49	345	26	545	RB SCHWABEN
-	22	8	11	7	4	5	90	13	160	09761 AUGSBURG,STADT
2	13	5	20	10	3	13	114	14	194	09762 KAUFBEUREN,STADT
4	44	55	25	11	-	11	91	-	241	09763 KEMPTEN(ALLGAEU),STADT
41	19	39	50	30	-	18	318	11	526	09764 MEMMINGEN,STADT
15	43	74	135	145	37	148	600	20	1 217	09771 AICHACH-FRIEDBERG
30	39	28	18	63	-	12	277	11	478	09772 AUGSBURG
25	33	60	79	54	8	5	287	8	559	09773 DILLINGEN A.D.DONAU
16	29	23	48	61	35	39	354	11	616	09774 GUENZBURG
27	23	17	11	11	2	12	127	15	245	09775 NEU-ULM
32	29	55	18	63	1	10	355	13	576	09776 LINDAU (BODENSEE)
27	19	64	27	51	2	33	362	19	604	09777 OSTALLGAEU
46	45	36	49	55	2	14	331	21	599	09778 UNTERALLGAEU
28	18	47	16	21	4	27	376	18	555	09779 DONAU-RIES
297	389	525	524	652	105	396	4 027	200	7 115	09780 OBERALLGAEU
1 516	1 707	2 758	2 301	4 397	913	3 291	24 877	1 256	43 016	RB ZUSAMMEN
										LAND INSGESAMT
										SAARLAND
-	8	31	24	21	15	146	575	23	843	10041 SAARBRUECKEN,STADTVERB.
3	6	25	7	13	1	14	286	5	360	10042 MERZIG-WADERN
1	5	22	42	132	-	29	339	5	575	10043 NEUNKIRCHEN
1	2	5	13	44	4	118	454	9	650	10044 SAARLOUIS
2	18	11	35	53	1	35	367	13	535	10045 SAAR-PFALZ-KREIS
1	32	26	22	22	2	10	266	8	389	10046 SANKT WENDEL
8	71	120	143	285	23	352	2 287	63	3 352	LAND INSGESAMT
										BERLIN
14	29	105	145	153	123	334	2 370	149	3 422	11000 BERLIN
14	29	105	145	153	123	334	2 370	149	3 422	LAND INSGESAMT
										BRANDENBURG
2	-	9	9	19	-	14	123	4	180	12051 BRANDENBURG/HAVEL,STADT
2	2	12	8	21	1	6	143	10	205	12052 COTTBUS,STADT
-	-	3	6	8	1	12	87	2	119	12053 FRANKFURT/ODER,STADT
-	3	5	3	258	973	45	159	8	1 454	12054 POTSDAM,STADT
14	2	17	25	39	-	36	464	12	609	12060 BARNIM
14	7	31	50	61	12	69	479	13	736	12061 DAHME-SPREEWALD
8	7	27	20	24	7	31	392	12	528	12062 ELBE-ELSTER
23	8	12	15	30	2	41	495	11	637	12063 HAVELLAND
13	4	22	18	41	1	64	568	6	737	12064 MAERKISCH-ODERLAND
9	6	18	14	72	6	39	567	16	747	12065 OBERHAVEL
1	12	12	11	67	1	33	344	18	499	12066 OBERSPREEWALD-LAUSITZ
7	12	16	13	73	2	24	530	12	689	12067 ODER-SPREE
15	56	13	29	56	1	62	334	13	579	12068 OSTPRIGNITZ-RUPPIN
20	11	38	29	225	-	30	530	13	896	12069 POTSDAM-MITTELMARK
19	18	17	26	18	-	16	271	9	394	12070 PRIGNITZ
8	5	13	22	41	1	45	407	17	559	12071 SPREE-NEISSE
19	6	9	18	87	-	109	424	7	679	12072 TELTOW-FLAEMING
19	7	21	18	48	5	85	380	9	592	12073 UCKERMARK
193	166	295	334	1 188	1 013	761	6 697	192	10 839	LAND INSGESAMT
										MECKLENBURG-VORPOMMERN
2	-	5	3	39	1	7	81	5	143	13001 GREIFSWALD, STADT
-	2	5	4	17	-	10	91	6	135	13002 NEUBRANDENBURG, STADT
-	2	3	15	63	11	110	174	12	390	13003 ROSTOCK, STADT
-	1	4	16	14	1	9	122	6	173	13004 SCHWERIN, STADT
-	1	8	13	7	-	15	96	9	149	13005 STRALSUND, STADT

Regierungsbezirk Statistische Kennziffer Zulassungsbezirk	Personenkraftwagen									
	Land- und Forst- wirtschaft, Fischerei	verarbei- tendes Gewerbe/ Herstellung von Waren	Bau- gewerbe/ Bau	Handel; Instandh. u. Reparatur von Kfz	Verkehr und Lagerei	sonstige wirtschaftl. Dienst- leistungen	sonstige Dienst- leistungen	Arbeit- nehmer und Nicht- erwerbs- personen	sonstige	insgesamt
	1	2	3	4	5	6	7	8	9	10
13006 WISMAR, STADT	2	20	21	117	10	2	111	2 530	30	2 843
13051 BAD DOBERAN	20	54	101	1 828	24	36	388	8 982	75	11 508
13052 DEMMIN	25	10	23	170	23	33	104	5 760	105	6 253
13053 GUESTROW	23	23	35	314	26	55	333	6 804	125	7 738
13054 LUDWIGSLUST	29	82	62	345	29	13	144	9 522	75	10 301
13055 MECKLENBURG-STRELITZ	13	31	26	167	10	3	74	5 852	82	6 258
13056 MUERITZ	12	12	40	167	4	2	111	4 718	41	5 107
13057 NORDVORPOMMERN	28	21	64	357	19	10	150	8 186	118	8 953
13058 NORDWESTMECKLENBURG	7	2	4	198	4	2	328	9 562	59	10 166
13059 OSTVORPOMMERN	18	20	18	176	10	10	195	7 856	133	8 436
13060 PARCHIM	50	35	52	157	22	2	136	7 210	80	7 744
13061 RUEGEN	8	13	25	265	15	8	51	4 799	79	5 263
13062 UECKER-RANDOW	11	17	13	170	3	6	61	5 265	69	5 615
LAND INSGESAMT	252	500	642	6 356	345	571	3 676	111 201	2 132	125 675
SACHSEN										
RB CHEMNITZ										
14511 CHEMNITZ, STADT	9	226	178	1 710	72	560	835	15 304	511	19 405
14521 ERZGEBIRGSKREIS	25	321	318	1 562	99	75	679	27 774	422	31 275
14522 MITTELSACHSEN	45	262	230	1 014	109	105	1 043	23 257	348	26 413
14523 VOGTLANDKREIS	28	193	224	1 094	101	83	962	19 111	222	22 018
14524 ZWICKAU	29	249	292	1 361	97	159	1 128	23 425	276	27 016
RB ZUSAMMEN	136	1 251	1 242	6 741	478	982	4 647	108 871	1 779	126 127
RB DRESDEN										
14612 DRESDEN, STADT	12	437	269	2 912	84	894	1 953	24 614	1 162	32 337
14625 BAUTZEN	21	316	340	1 230	88	114	698	22 389	331	25 527
14626 GOERLITZ	46	188	227	779	87	62	642	18 624	346	21 001
14627 MEISSEN	22	235	109	743	55	54	542	16 143	212	18 115
14628 SAECHS.SCHWEIZ-OSTERZGEB	30	224	292	691	90	63	585	17 162	349	19 486
RB ZUSAMMEN	131	1 400	1 237	6 355	404	1 187	4 420	98 932	2 400	116 466
RB LEIPZIG										
14713 LEIPZIG, STADT	5	859	327	2 126	384	1 222	1 394	25 341	734	32 392
14729 LEIPZIG	36	91	174	746	54	33	1 234	18 015	163	20 546
14730 NORDSACHSEN	38	136	269	891	84	59	497	14 395	175	16 544
RB ZUSAMMEN	79	1 086	770	3 763	522	1 314	3 125	57 751	1 072	69 482
RB UNBEKANNT	-	-	-	-	-	-	-	1	-	1
LAND INSGESAMT	346	3 737	3 249	16 859	1 404	3 483	12 192	265 555	5 251	312 076
SACHSEN-ANHALT										
15001 DESSAU-ROSSLAU,STADT	2	25	34	480	9	3	317	5 358	99	6 327
15002 HALLE (SAALE),STADT	1	51	35	820	35	44	1 400	11 353	253	13 992
15003 MAGDEBURG, STADT	4	91	167	881	118	156	889	12 393	920	15 619
15081 ALTMARKKREIS SALZWEDEL	19	34	37	179	26	-	250	6 938	77	7 560
15082 ANHALT-BITTERFELD	19	87	63	627	28	22	842	12 026	127	13 841
15083 BOERDE	34	81	105	357	65	49	540	13 456	154	14 841
15084 BURGENLANDKREIS	26	99	175	595	72	73	317	13 918	255	15 530
15085 HARZ	60	180	137	1 048	70	497	146	16 977	222	19 337
15086 JERICHOWER LAND	32	41	37	149	32	10	366	7 142	61	7 870
15087 MANSFELD-SUEDHARZ	20	107	97	707	44	10	349	11 321	159	12 814
15088 SAALEKREIS	31	49	83	601	58	60	1 013	15 130	151	17 176
15089 SALZLANDKREIS	24	196	125	789	51	29	500	14 180	212	16 106
15090 STENDAL	58	64	128	483	122	57	205	8 687	198	10 002
15091 WITTENBERG	18	118	112	334	49	16	318	9 605	144	10 714
LAND INSGESAMT	348	1 223	1 335	8 050	779	1 026	7 452	158 484	3 032	181 729
THUERINGEN										
16051 ERFURT, STADT	24	98	221	1 044	61	295	609	11 205	862	14 419
16052 GERA, STADT	-	24	27	410	15	18	388	6 265	98	7 245
16053 JENA, STADT	1	21	19	510	9	7	549	4 895	122	6 133
16054 SUHL, STADT	2	27	13	227	4	8	87	3 123	53	3 544
16055 WEIMAR, STADT	-	33	31	246	15	83	144	3 589	173	4 314
16056 EISENACH, STADT	1	79	47	1 058	17	35	205	3 014	74	4 530
16061 EICHSFELD	15	108	81	246	17	9	74	8 049	89	8 688
16062 NORDHAUSEN	12	74	50	458	26	20	206	6 711	154	7 711
16063 WARTBURGKREIS	36	142	83	312	52	23	247	10 654	117	11 666
16064 UNSTRUT-HAINICH-KREIS	21	74	54	480	23	25	118	7 741	125	8 661
16065 KYFFHAEUERKREIS	18	34	38	224	22	1	298	6 444	60	7 139
16066 SCHMALKALDEN-MEININGEN	19	99	67	334	35	27	500	10 866	158	12 105
16067 GOTHA	10	140	117	677	37	29	375	10 374	196	11 955
16068 SOEMMERDA	9	47	61	197	34	8	192	5 308	57	5 913
16069 HILDBURGHAUSEN	8	14	15	409	6	5	168	6 151	53	6 829
16070 ILM-KREIS	3	149	51	400	28	44	177	8 700	172	9 724
16071 WEIMARER-LAND	15	39	103	154	31	9	222	6 303	57	6 933

Lastkraftwagen										Regierungsbezirk Statistische Kennziffer Zulassungsbezirk	
Land- und Forst- wirtschaft, Fischerei	verarbeitendes Gewerbe/ Herstellung von Waren	Bau- gewerbe/ Bau	Handel; Instandh. u. Reparatur von Kfz	Verkehr und Lagerei	sonstige wirtschaftl. Dienst- leistungen	sonstige Dienst- leistungen	Arbeit- nehmer und Nicht- erwerbs- personen	sonstige	insgesamt		
11	12	13	14	15	16	17	18	19	20		
-	4	10	13	5	-	25	84	6	147	13006	WISMAR, STADT
12	32	111	96	37	9	135	509	35	976	13051	BAD DOBERAN
26	12	32	36	41	2	73	371	20	613	13052	DEMMIN
20	21	69	52	29	5	202	334	19	751	13053	GUESTROW
31	36	117	66	45	4	73	528	18	918	13054	LUDWIGSLUST
18	13	22	44	30	1	88	476	23	715	13055	MECKLENBURG-STRELITZ
8	9	52	26	32	-	43	317	11	498	13056	MUERITZ
35	22	111	47	21	6	124	417	23	806	13057	NORDVORPOMMERN
11	8	16	22	11	2	199	639	16	924	13058	NORDWESTMECKLENBURG
7	11	37	32	13	2	122	466	24	714	13059	OSTVORPOMMERN
31	24	68	51	42	-	78	424	27	745	13060	PARCHIM
10	11	35	41	11	9	31	275	26	449	13061	RUEGEN
11	14	24	14	1	5	29	281	18	397	13062	UECKER-RANDOW
229	276	891	780	456	67	1 696	5 886	406	10 687		LAND INSGESAMT
SACHSEN											
4	104	209	204	153	122	327	346	138	1 607	14511	RB CHEMNITZ
49	173	583	266	264	34	362	1 088	108	2 927	14521	CHEMNITZ, STADT
50	138	401	214	342	35	506	772	120	2 578	14522	ERZGEBIRGSKREIS
36	124	471	232	282	25	456	695	58	2 379	14523	MITTELSACHSEN
62	85	428	222	300	29	474	790	51	2 441	14524	VOGTLANDKREIS
201	624	2 092	1 138	1 341	245	2 125	3 691	475	11 932		ZWICKAU
											RB ZUSAMMEN
15	109	281	255	155	121	639	658	181	2 414	14612	RB DRESDEN
49	143	460	266	243	29	377	799	97	2 463	14625	DRESDEN, STADT
42	111	425	110	226	21	251	494	108	1 788	14626	BAUTZEN
27	71	175	122	117	19	315	894	73	1 813	14627	GOERLITZ
89	109	398	156	218	20	203	559	84	1 836	14628	MEIßEN
222	543	1 739	909	959	210	1 785	3 404	543	10 314		SAECHS.SCHWEIZ-OSTERZGEB
											RB ZUSAMMEN
18	54	253	229	365	225	503	1 028	146	2 821	14713	RB LEIPZIG
35	70	245	143	130	24	674	730	67	2 118	14729	LEIPZIG, STADT
35	57	281	367	142	12	311	786	54	2 045	14730	LEIPZIG
88	181	779	739	637	261	1 488	2 544	267	6 984		NORDSACHSEN
-	-	-	-	-	-	-	-	-	-		RB ZUSAMMEN
511	1 348	4 610	2 786	2 937	716	5 398	9 639	1 285	29 230		RB UNBEKANNT
											LAND INSGESAMT
SACHSEN-ANHALT											
4	6	39	66	20	2	133	156	18	444	15001	DESSAU-ROSSLAU,STADT
2	18	21	232	12	16	485	332	46	1 164	15002	HALLE (SAALE),STADT
2	36	205	127	134	58	255	306	140	1 263	15003	MAGDEBURG, STADT
26	44	48	83	23	7	159	334	27	751	15081	ALTMARKKREIS
13	50	70	62	101	7	493	433	49	1 278	15082	SALZWEDEL
25	47	168	66	108	7	252	497	45	1 215	15083	ANHALT-BITTERFELD
28	62	351	116	115	14	182	523	78	1 469	15084	BOERDE
40	102	241	162	133	237	106	620	72	1 713	15085	BURGENLANDKREIS
43	21	91	52	85	4	207	306	31	840	15086	HARZ
18	82	155	95	86	6	233	321	54	1 050	15087	JERICHOWER LAND
21	45	94	111	112	30	727	469	32	1 641	15088	MANSFELD-SUEDHARZ
17	88	166	152	72	40	190	504	79	1 308	15089	SAALEKREIS
28	76	146	90	86	6	93	336	47	908	15090	SALZLANDKREIS
30	66	190	97	61	5	155	351	31	986	15091	STENDAL
297	743	1 985	1 511	1 148	439	3 670	5 488	749	16 030		WITTENBERG
											LAND INSGESAMT
THUERINGEN											
14	32	203	89	221	31	169	400	74	1 233	16051	ERFURT, STADT
2	12	29	49	28	3	164	181	24	492	16052	GERA, STADT
1	7	50	127	7	3	127	124	18	464	16053	JENA, STADT
2	6	10	16	4	2	33	136	15	224	16054	SUHL, STADT
1	15	30	37	4	8	55	136	19	305	16055	WEIMAR, STADT
2	8	35	53	17	4	40	81	19	259	16056	EISENACH, STADT
10	50	180	62	72	1	32	610	67	1 084	16061	EICHSFELD
3	28	64	88	24	6	84	220	49	566	16062	NORDHAUSEN
36	52	165	46	159	8	105	335	46	952	16063	WARTBURGKREIS
36	45	126	103	80	3	93	442	35	963	16064	UNSTRUT-HAINICH-KREIS
23	13	74	31	22	2	126	223	14	528	16065	KYFFHAEUERKREIS
7	34	108	50	119	6	308	485	29	1 146	16066	SCHMALKALDEN-MEININGEN
17	86	110	112	62	3	167	397	45	999	16067	GOTHA
10	33	114	55	85	2	132	248	17	696	16068	SOEMMERDA
10	26	66	17	22	-	99	457	31	728	16069	HILDBURGHAUSEN
6	108	72	50	62	7	62	519	33	919	16070	ILM-KREIS
8	32	97	29	83	5	133	305	22	714	16071	WEIMARER-LAND

Regierungsbezirk Statistische Kennziffer Zulassungsbezirk	Zugmaschinen									
	Land- und Forst- wirtschaft, Fischerei	verarbei- tendes Gewerbe/ Herstellung von Waren	Bau- gewerbe/ Bau	Handel; Instandh. u. Reparatur von Kfz	Verkehr und Lagerei	sonstige wirtschaftl. Dienst- leistungen	sonstige Dienst- leistungen	Arbeit- nehmer und Nicht- erwerbs- personen	sonstige	insgesamt
	21	22	23	24	25	26	27	28	29	30
13006 WISMAR, STADT	-	1	1	-	14	-	1	6	-	23
13051 BAD DOBERAN	46	4	10	90	87	1	14	77	4	333
13052 DEMMIN	98	1	-	45	89	-	12	55	3	303
13053 GUESTROW	90	2	7	16	37	1	63	62	5	283
13054 LUDWIGSLUST	85	9	4	27	111	-	12	104	3	355
13055 MECKLENBURG-STRELITZ	21	5	2	3	4	-	5	68	5	113
13056 MUERITZ	25	-	1	7	28	-	8	63	4	136
13057 NORDVORPOMMERN	76	5	1	3	56	1	22	71	6	241
13058 NORDWESTMECKLENBURG	69	-	2	-	6	-	67	135	1	280
13059 OSTVORPOMMERN	60	1	-	10	27	1	15	65	5	184
13060 PARCHIM	84	2	1	20	24	-	10	80	6	227
13061 RUEGEN	32	-	-	30	31	-	2	37	2	134
13062 UECKER-RANDOW	62	-	-	9	8	2	7	45	3	136
LAND INSGESAMT	751	30	34	295	674	23	287	910	57	3 061
SACHSEN										
RB CHEMNITZ										
14511 CHEMNITZ, STADT	8	5	3	21	50	12	13	13	11	136
14521 ERZGEBIRGSKREIS	76	74	1	64	226	-	22	170	14	647
14522 MITTELSACHSEN	129	5	8	68	238	12	67	138	6	671
14523 VOGTLANDKREIS	45	8	8	21	210	5	51	132	11	491
14524 ZWICKAU	73	1	8	33	228	10	11	97	3	464
RB ZUSAMMEN	331	93	28	207	952	39	164	550	45	2 409
RB DRESDEN										
14612 DRESDEN, STADT	8	5	6	12	44	1	39	19	6	140
14625 BAUTZEN	78	6	26	50	225	-	25	134	34	578
14626 GOERLITZ	61	4	7	21	114	1	23	81	20	332
14627 MEISSEN	57	5	10	17	84	3	50	102	10	338
14628 SAECHS.SCHWEIZ-OSTERZGEB	89	1	3	22	83	-	10	64	14	286
RB ZUSAMMEN	293	21	52	122	550	5	147	400	84	1 674
RB LEIPZIG										
14713 LEIPZIG, STADT	1	2	2	18	28	4	14	16	5	90
14729 LEIPZIG	75	2	7	63	104	4	125	72	25	477
14730 NORDSACHSEN	124	12	19	157	170	11	47	140	5	685
RB ZUSAMMEN	200	16	28	238	302	19	186	228	35	1 252
RB UNBEKANNT	-	-	-	-	-	-	-	-	-	-
LAND INSGESAMT	824	130	108	567	1 804	63	497	1 178	164	5 335
SACHSEN-ANHALT										
15001 DESSAU-ROSSLAU,STADT	5	1	-	13	18	-	15	9	-	61
15002 HALLE (SAALE),STADT	-	-	24	5	38	-	53	25	2	147
15003 MAGDEBURG, STADT	4	1	4	1	93	1	13	14	6	137
15081 ALTMARKKREIS SALZWEDEL	95	1	3	1	15	1	13	117	2	248
15082 ANHALT-BITTERFELD	47	1	1	11	54	1	99	60	14	288
15083 BOERDE	110	4	50	37	170	18	30	71	6	496
15084 BURGENLANDKREIS	112	28	18	25	106	1	12	103	12	417
15085 HARZ	58	3	3	15	164	8	8	78	15	352
15086 JERICHOWER LAND	48	3	19	10	117	-	46	52	3	298
15087 MANSFELD-SUEDHARZ	29	9	29	13	75	1	14	115	10	295
15088 SAALEKREIS	71	10	5	11	122	3	100	62	8	392
15089 SALZLANDKREIS	58	3	15	23	192	-	29	77	15	412
15090 STENDAL	113	16	15	21	67	2	7	69	16	326
15091 WITTENBERG	67	7	5	13	105	1	11	51	3	263
LAND INSGESAMT	817	87	191	199	1 336	37	450	903	112	4 132
THUERINGEN										
16051 ERFURT, STADT	5	-	10	9	38	1	6	35	1	105
16052 GERA, STADT	2	-	-	19	17	-	8	15	-	61
16053 JENA, STADT	-	-	2	1	-	-	6	8	2	19
16054 SUHL, STADT	1	1	-	1	-	-	-	10	1	14
16055 WEIMAR, STADT	2	-	-	3	-	-	2	10	2	19
16056 EISENACH, STADT	7	-	12	2	8	-	4	12	1	46
16061 EICHSFELD	44	4	9	9	90	-	5	158	9	328
16062 NORDHAUSEN	25	5	2	11	47	1	8	90	4	193
16063 WARTBURGKREIS	19	3	5	4	57	-	7	142	16	253
16064 UNSTRUT-HAINICH-KREIS	66	2	2	26	50	-	8	94	4	252
16065 KYFFHAEUERKREIS	43	1	2	-	22	-	19	89	3	179
16066 SCHMALKALDEN-MEININGEN	23	3	3	6	67	1	34	132	10	279
16067 GOTHA	28	3	6	9	53	-	11	80	8	198
16068 SOEMMERDA	43	-	11	5	53	2	4	49	4	171
16069 HILDBURGHAUSEN	10	2	-	-	10	1	18	117	2	160
16070 ILM-KREIS	12	3	-	15	27	-	2	95	3	157
16071 WEIMARER-LAND	34	2	1	3	31	-	12	61	2	146

Kraftfahrzeuganhänger										Regierungsbezirk Statistische Kennziffer Zulassungsbezirk
Land- und Forst- wirtschaft, Fischerei	verarbeitendes Gewerbe/ Herstellung von Waren	Bau- gewerbe/ Bau	Handel; Instandh. u. Reparatur von Kfz	Verkehr und Lagerei	sonstige wirtschaftl. Dienst- leistungen	sonstige Dienst- leistungen	Arbeit- nehmer und Nicht- erwerbs- personen	sonstige	insgesamt	
31	32	33	34	35	36	37	38	39	40	
-	-	1	3	18	-	6	51	3	82	13006 WISMAR, STADT
9	6	22	75	50	11	42	346	6	567	13051 BAD DOBERAN
20	4	9	13	57	-	21	254	10	388	13052 DEMMIN
25	12	13	11	26	2	58	324	9	480	13053 GUESTROW
18	41	19	81	38	2	17	458	8	682	13054 LUDWIGSLUST
4	2	9	18	7	-	27	356	4	427	13055 MECKLENBURG-STRELITZ
8	2	7	8	28	-	12	252	4	321	13056 MUERITZ
28	4	14	3	21	-	28	389	10	497	13057 NORDVORPOMMERN
11	1	1	11	4	-	52	405	5	490	13058 NORDWESTMECKLENBURG
20	4	4	10	26	-	23	384	9	480	13059 OSTVORPOMMERN
15	8	12	16	32	-	21	398	7	509	13060 PARCHIM
5	3	2	10	13	-	10	205	6	254	13061 RUEGEN
3	4	4	9	4	2	7	217	2	252	13062 UECKER-RANDOW
168	97	142	319	464	30	475	4 603	121	6 419	LAND INSGESAMT
SACHSEN										
1	10	19	57	44	29	39	275	25	499	RB CHEMNITZ
19	27	60	50	132	11	50	751	12	1 112	14511 CHEMNITZ, STADT
22	21	67	63	181	12	62	732	38	1 198	14521 ERZGEBIRGSKREIS
9	9	65	45	230	3	69	540	15	985	14522 MITTELSACHSEN
8	14	38	47	174	10	67	549	12	919	14523 VOGTLANDKREIS
59	81	249	262	761	65	287	2 847	102	4 713	14524 ZWICKAU
RB ZUSAMMEN										
3	19	32	47	44	13	103	472	34	767	RB DRESDEN
21	30	71	68	162	5	46	680	44	1 127	14612 DRESDEN, STADT
28	20	57	46	95	7	36	514	54	857	14625 BAUTZEN
25	33	20	31	66	4	58	578	32	847	14626 GOERLITZ
16	18	35	43	100	6	43	499	24	784	14627 MEISSEN
93	120	215	235	467	35	286	2 743	188	4 382	14628 SAECHS.SCHWEIZ-OSTERZGEB
RB ZUSAMMEN										
4	7	36	48	61	24	99	413	18	710	RB LEIPZIG
27	9	50	40	84	5	127	536	13	891	14713 LEIPZIG, STADT
17	20	81	82	96	6	79	554	23	958	14729 LEIPZIG
48	36	167	170	241	35	305	1 503	54	2 559	14730 NORDSACHSEN
-	-	-	-	-	-	-	-	-	-	RB UNBEKANNT
200	237	631	667	1 469	135	878	7 093	344	11 654	LAND INSGESAMT
SACHSEN-ANHALT										
2	1	6	15	25	-	11	191	8	259	15001 DESSAU-ROSSLAU,STADT
-	3	18	9	14	1	76	187	13	321	15002 HALLE (SAALE),STADT
5	4	37	10	29	13	41	228	26	393	15003 MAGDEBURG, STADT
23	10	13	9	19	-	42	365	12	493	15081 ALTMARKKREIS SALZWEDEL
12	5	13	38	62	2	116	405	15	668	15082 ANHALT-BITTERFELD
12	19	72	47	94	7	61	449	16	777	15083 BOERDE
6	23	39	44	98	7	37	409	17	680	15084 BURGENLANDKREIS
13	14	37	21	106	25	14	473	24	727	15085 HARZ
12	3	41	17	109	-	57	294	12	545	15086 JERICHOWER LAND
10	5	24	19	69	-	29	348	14	518	15087 MANSFELD-SUEDHARZ
17	11	21	30	76	3	138	465	12	773	15088 SAALEKREIS
9	52	27	30	84	2	26	412	25	667	15089 SALZLANDKREIS
29	18	37	22	53	6	25	403	24	617	15090 STENDAL
12	34	31	40	53	2	21	385	11	589	15091 WITTENBERG
162	202	416	351	891	68	694	5 014	229	8 027	LAND INSGESAMT
THUERINGEN										
8	4	45	30	34	9	26	247	22	425	16051 ERFURT, STADT
-	4	13	13	21	-	24	117	6	198	16052 GERA, STADT
1	2	8	9	1	-	21	131	9	182	16053 JENA, STADT
-	3	3	14	2	-	8	77	1	108	16054 SUHL, STADT
1	1	9	13	-	-	13	79	2	118	16055 WEIMAR, STADT
1	4	1	2	4	-	4	77	3	96	16056 EISENACH, STADT
14	11	20	32	72	-	5	348	4	506	16061 EICHSFELD
2	5	7	17	40	1	19	258	8	357	16062 NORDHAUSEN
7	20	26	26	73	-	16	368	16	552	16063 WARTBURGKREIS
3	15	19	22	49	8	21	312	6	455	16064 UNSTRUT-HAINICH-KREIS
10	4	18	9	18	-	22	212	4	297	16065 KYFFHAEUERKREIS
11	8	16	10	94	3	65	387	3	597	16066 SCHMALKALDEN-MEININGEN
8	99	23	14	37	2	25	294	4	506	16067 GOTHA
5	4	23	9	42	-	16	216	2	317	16068 SOEMMERDA
8	9	8	2	14	-	29	304	10	384	16069 HILDBURGHAUSEN
6	19	13	27	38	3	14	335	20	475	16070 ILM-KREIS
13	8	19	7	41	1	19	241	6	355	16071 WEIMARER-LAND

Regierungsbezirk Statistische Kennziffer Zulassungsbezirk	Personenkraftwagen									
	Land- und Forst- wirtschaft, Fischerei	verarbei- tendes Gewerbe/ Herstellung von Waren	Bau- gewerbe/ Bau	Handel; Instandh. u. Reparatur von Kfz	Verkehr und Lagerei	sonstige wirtschaftl. Dienst- leistungen	sonstige Dienst- leistungen	Arbeit- nehmer und Nicht- erwerbs- personen	sonstige	insgesamt
	1	2	3	4	5	6	7	8	9	10
16072 SONNEBERG	5	51	24	167	12	7	191	5 124	65	5 646
16073 SAALFELD-RUDOLSTADT	8	89	43	208	11	11	209	9 251	119	9 949
16074 SAALE-HOLZLAND-KREIS	18	22	17	229	13	6	326	6 720	104	7 455
16075 SAALE-ORLA-KREIS	22	65	21	373	6	7	247	7 716	54	8 511
16076 GREIZ	14	35	25	204	22	7	509	8 160	96	9 072
16077 ALTENBURGER LAND	9	93	94	277	42	18	177	6 995	129	7 834
LAND INSGESAMT	270	1 557	1 302	8 844	538	702	6 218	163 358	3 187	185 976
	SONSTIGE									
ZUSAMMEN	-	4	4	12	3	5	41	105	371	545
	DEUTSCHLAND									
INSGESAMT	5 950	299 117	36 238	388 621	31 747	325 009	369 828	5 625 120	103 493	7 185 123

Lastkraftwagen										Regierungsbezirk Statistische Kennziffer Zulassungsbezirk
Land- und Forst- wirtschaft, Fischerei	verarbei- tendes Gewerbe/ Herstellung von Waren	Bau- gewerbe/ Bau	Handel; Instandh. u. Reparatur von Kfz	Verkehr und Lagerei	sonstige wirtschaftl. Dienst- leistungen	sonstige Dienst- leistungen	Arbeit- nehmer und Nicht- erwerbs- personen	sonstige	insgesamt	
11	12	13	14	15	16	17	18	19	20	
2	45	91	17	18	4	71	189	17	454	16072 SONNEBERG
16	24	76	33	34	4	115	611	27	940	16073 SAALFELD-RUDOLSTADT
26	14	46	37	45	4	171	449	29	821	16074 SAALE-HOLZLAND-KREIS
25	34	71	68	56	1	216	429	28	928	16075 SAALE-ORLA-KREIS
10	34	88	55	125	4	323	453	21	1 113	16076 GREIZ
10	61	129	50	49	12	90	217	33	651	16077 ALTENBURGER LAND
277	799	2 034	1 274	1 398	123	2 915	7 647	712	17 179	LAND INSGESAMT
SONSTIGE										
1	2	2	2	12	1	6	9	71	106	ZUSAMMEN
DEUTSCHLAND										
4 693	24 368	39 463	45 243	30 317	24 699	86 433	177 882	16 778	449 876	INSGESAMT

Regierungsbezirk Statistische Kennziffer Zulassungsbezirk	Zugmaschinen									
	Land- und Forst- wirtschaft, Fischerei	verarbei- tendes Gewerbe/ Herstellung von Waren	Bau- gewerbe/ Bau	Handel; Instandh. u. Reparatur von Kfz	Verkehr und Lagerei	sonstige wirtschaftl. Dienst- leistungen	sonstige Dienst- leistungen	Arbeit- nehmer und Nicht- erwerbs- personen	sonstige	insgesamt
	21	22	23	24	25	26	27	28	29	30
16072 SONNEBERG	4	-	-	2	21	1	9	49	-	86
16073 SAALFELD-RUDOLSTADT	28	2	1	11	53	-	5	122	3	225
16074 SAALE-HOLZLAND-KREIS	28	-	2	2	46	-	58	135	5	276
16075 SAALE-ORLA-KREIS	40	9	3	7	16	-	18	147	4	244
16076 GREIZ	26	-	-	16	39	-	31	86	7	205
16077 ALTENBURGER LAND	29	3	12	12	81	1	8	23	4	173
LAND INSGESAMT	519	43	83	173	826	8	283	1 759	95	3 789
SONSTIGE										
ZUSAMMEN	22	-	-	1	1	-	1	1	17	43
DEUTSCHLAND										
INSGESAMT	23 220	2 442	3 054	8 533	22 501	3 053	11 097	50 253	3 149	127 302

Kraftfahrzeuganhänger										Regierungsbezirk Statistische Kennziffer Zulassungsbezirk
Land- und Forst- wirtschaft, Fischerei	verarbei- tendes Gewerbe/ Herstellung von Waren	Bau- gewerbe/ Bau	Handel; Instandh. u. Reparatur von Kfz	Verkehr und Lagerei	sonstige wirtschaftl. Dienst- leistungen	sonstige Dienst- leistungen	Arbeit- nehmer und Nicht- erwerbs- personen	sonstige	insgesamt	
31	32	33	34	35	36	37	38	39	40	
4	8	12	2	33	-	11	135	4	209	16072 SONNEBERG
4	5	14	16	47	-	12	372	4	474	16073 SAALFELD-RUDOLSTADT
17	3	7	5	25	-	63	303	4	427	16074 SAALE-HOLZLAND-KREIS
10	35	12	38	16	1	66	332	4	514	16075 SAALE-ORLA-KREIS
4	24	12	8	35	-	54	256	2	395	16076 GREIZ
5	4	18	25	53	3	12	213	11	344	16077 ALTENBURGER LAND
142	299	346	350	789	31	565	5 614	155	8 291	LAND INSGESAMT
SONSTIGE										
-	-	-	4	-	-	1	8	124	137	ZUSAMMEN
DEUTSCHLAND										
4 832	7 042	9 303	13 349	21 246	5 016	22 150	158 712	5 678	247 328	INSGESAMT

**Wenn die Gliederungstiefe der amtlichen
Statistiken nicht ausreicht oder Auswertungen
in Dateiform gewünscht werden, bieten
wir Ihnen gern Individualauswertungen
gegen Kostenerstattung an.**

**Wenden Sie sich bitte direkt
an das**

Krafftfahrt-Bundesamt

Sachgebiet 312

24932 Flensburg

Individualstatistik@kba.de

Telefax: 0461 314-1723



Internet: www.kba.de

Methodische Erläuterungen zu Statistiken über Fahrzeugzulassungen

Datengrundlage

Die statistischen Auswertungen umfassen alle nach der Fahrzeug-Zulassungsverordnung (FZV) in Deutschland zugelassenen bzw. angemeldeten Fahrzeuge, denen ein Kennzeichen zugeteilt wurde. Mit einbezogen sind Fahrzeuge, die ein Versicherungskennzeichen führen, sowie Fahrzeuge der Bundespolizei und des Technischen Hilfswerkes (THW). Dagegen sind nicht einbezogen die Fahrzeuge der Bundeswehr sowie Fahrzeuge mit rotem bzw. Kurzzeitkennzeichen und mit Ausfuhrkennzeichen.

Dem Kraftfahrt-Bundesamt (KBA) obliegt die statistische Bearbeitung der Datenmeldungen der Zulassungsbehörden und der Haftpflichtversicherungen (Kfz mit Versicherungskennzeichen) sowie des Bestandes im Zentralen Fahrzeugregister (ZFZR). Es handelt sich dabei um Sekundärstatistiken, denen die gemeldeten Kraftfahrzeuge und Kraftfahrzeuganhänger mit deren teilweise verschlüsselten Zuordnungsmerkmalen und Halterangaben zugrunde liegen (Auszug siehe nachstehendes Muster).

 Europäische Gemeinschaft Bundesrepublik Deutschland Zulassungsbescheinigung Teil II (Fahrzeugbrief)			
A	Amtliches Kennzeichen		
B	Datum der Erstzulassung des Fahrzeugs	(1)	Anzahl der Vorhalter
C.3.1 C.6.1	Name oder Firmenname		
C.3.2 C.6.2	Vorname(n)		
C.3.3 C.6.3	Anschrift zum Zeitpunkt der Ausstellung der Bescheinigung		
D.1	Marke		
	Typ		
D.2	Variante		
	Version		
D.3	Handelsbezeichnung(en)		
(2)	Hersteller-Kurzbezeichnung		
(2.1)	Code zu (2)	(2.2)	Code zu D.2 mit Prüfziffer
E	Fahrzeug-Identifizierungsnummer	(3)	Prüfziffer zur Fahrzeug-Identifizierungsnr.
J	Fahrzeugklasse	(4)	Art des Aufbaus
(5)	Bezeichnung der Fahrzeugklasse und des Aufbaus		
R	Farbe des Fahrzeugs	(11)	Code zu R
P.1	Hubraum in cm ³	P.2	Nennleistung in kW
		P.4	Nennndrehzahl bei min
P.3	Kraftstoffart oder Energiequelle	(10)	Code zu P.3
K	Nummer der EG-Typgenehmigung oder ABE	(6)	Datum zu K
(17)	Merkmal zur Betriebserlaubnis		
(25)	Zusätzliche Vermerke der Zulassungsbehörde:		

Methodik der Aufbereitung und Auswertung

Die Zählungen des Fahrzeugbestandes werden jeweils mit dem Stichtag des 1.1. eines Jahres durchgeführt. Die Zählungen der Veränderungen des Fahrzeugbestandes (Neuzulassun-

gen, Umschreibungen, Außerbetriebsetzungen u. a.) sind zeitraumbezogen. Für die amtliche Berichterstattung werden monatliche und jährliche sowie kumulierte Ergebnisse erzeugt. Im Rahmen der kostenpflichtigen Auftragsstatistiken sind darüber hinaus auch weitere individuelle Zeiträume möglich.

Für die statistische Auswertung wird ein fest definierter Datenkranz des ZFZR herangezogen. Die wichtigsten Erhebungsmerkmale bei den Aufbereitungen sind:

- Fahrzeugklasse und Art des Aufbaus (Verzeichnis zur Systematisierung von Kraftfahrzeugen und ihren Anhängern)
- Hersteller und Typ (Hersteller-/Typ-Schlüsselsystematik) bzw. Marken und Modelle
- Regionale Kennziffer (Bundesland, Zulassungsbezirk, Gemeinde)
- Haltergruppe/Wirtschaftszweig (Schlüsselsystematik)
- Kraftstoffart bzw. Energiequelle (Benzin, Diesel, Erdgas u. a.)

Der Inhalt und die Gliederung der Tabellen, Übersichten und Zeitreihen erfolgen nach sachlichen, räumlichen und zeitlichen Gesichtspunkten sowie nach Themenschwerpunkten.

Besonderheiten der Erhebung, Auswertung oder Darstellung

Bei regionaler Gliederung erfolgt die Zuordnung von Fahrzeugen der Bundespolizei und des THW zusammen mit den nicht eindeutig zuordnungsfähigen Fahrzeugen unter Sonstige.

Bei regionaler Gliederung ist der Wohnort des Halters bzw. der Firmensitz, die Niederlassung oder die Dienststelle maßgebend.

Mit dem Ziel einer übersichtlichen Darstellung werden im Bedarfsfall Abschneidegrenzen gebildet. Fahrzeuge mit zu geringen Anteilen erscheinen dann ebenfalls unter Sonstige.

Rechtsgrundlagen

Das KBA führt nach § 2 Abs. 1 Nr. 3 KBAG (Gesetz über die Errichtung eines Kraftfahrt-Bundesamtes vom 04.08.1951) im Rahmen der für die Bundesstatistik geltenden Bestimmungen die Erstellung, Auswertung und Veröffentlichung von Statistiken aus.

Die Führung des ZFZR erfolgt auf der Grundlage von § 2 Nr. 2 KBAG, §§ 31 - 47 Straßenverkehrsgesetz (StVG) sowie der Fahrzeug-Zulassungsverordnung (FZV).

Die Fahrzeugmeldungen der Zulassungsbehörden werden gemäß § 33 FZV übermittelt, für die Versicherungen besteht eine Meldepflicht gemäß § 26 Abs. 3 FZV.

Weitere Informationen

Sollten Sie weitere Fragen, Wünsche oder Anregungen haben, nehmen Sie gerne mit uns Kontakt auf:

Telefon: +49 461 316-1133
Telefax: +49 461 316-2833
E-Mail: Fahrzeugstatistik@kba.de

Zeichenerklärung

Zusätzliche Kennzeichnung dargestellter Zahlen:

p	vorläufige Zahl
r	berichtigte Zahl
s	geschätzte Zahl
()	Aussagewert eingeschränkt
[]	Wert nicht signifikant
— oder	grundsätzliche Änderung innerhalb einer Reihung, die den zeitlichen Vergleich beeinträchtigt

Ersatz für nicht dargestellte Zahlen:

0	weniger als die Hälfte von 1 in der letzten besetzten Stelle, jedoch mehr als nichts
-	nichts vorhanden (genau null)
.	Zahlenwert unbekannt oder geheim zu halten
...	Angabe fällt später an
/	Zahlenwert nicht sicher genug
X	Tabellenfach gesperrt, weil Aussage nicht sinnvoll

Nähere Erklärungen finden Sie in den Methodischen Erläuterungen der verschiedenen Statistischen Mitteilungen.

Abweichungen in den Summen ergeben sich durch Rundung der Zahlen.

Begriffsbestimmungen zu Statistiken über Fahrzeugzulassungen

Bestand:

Summe aller im Zentralen Fahrzeugregister gespeicherten Kraftfahrzeuge und -anhänger (ausschließlich der außer Betrieb gesetzten Fahrzeuge) zum angegebenen Zeitzeitpunkt. Die statistischen Auswertungen spiegeln also die tatsächlichen Zulassungen und somit den Straßenverkehr wider.

Neuzulassung:

Erstmalige Zulassung und Registrierung eines fabrikneuen Fahrzeugs mit einem Kennzeichen in Deutschland. Fahrzeuge, die bereits im In- oder Ausland zugelassen waren, fallen nicht darunter.

Besitzumschreibung:

Halterwechsel zugelassener Fahrzeuge.

Nicht mit einbezogen in diese Statistik werden die Fahrzeuge, deren Halter umziehen (lediglich regionale Veränderung in der Bestandsführung) oder ihren Namen ändern. Die Abgabe eines gebrauchten Fahrzeugs an einen Händler (z. B. bei Erwerb eines Neufahrzeugs) wird erst nach Verkauf und der anschließenden Zulassung auf den neuen Halter als Umschreibung registriert.

Außerbetriebsetzung:

Abmeldung eines Fahrzeugs (z. B. Verschrottung, Ausfuhr ins Ausland, Nutzung ausschließlich auf nicht öffentlichem Gelände, z. B. Firmengelände).

Hersteller:

Person oder Stelle, die gegenüber der Genehmigungsbehörde für alle Belange des Typgenehmigungsverfahrens sowie für die Sicherstellung der Übereinstimmung der Produktion verantwortlich ist. Es ist nicht von Bedeutung, dass sie direkt an allen Herstellungsphasen des Fahrzeugs, Systems, Bauteils oder der selbständigen technischen Einheit beteiligt ist, das bzw. die Gegenstand des Genehmigungsverfahrens ist. Die Herstellerangabe befindet sich auf dem Fabrikschild des Fahrzeugs und in dem dazugehörigen Zulassungsdokument.

Handelsname:

Der Handelsname basiert auf den Angaben des Herstellers zum Fahrzeug in der EG-Typgenehmigung. Der Handelsname kann vollständig oder teilweise von der Verkaufsbezeichnung abweichen (siehe: Modell).

Marke:

Handelsüblicher Name, unter dem die Hersteller ihre Modellreihen auf dem Fahrzeugmarkt anbieten. Er entspricht in der Regel dem Schriftzug bzw. dem Emblem am Fahrzeug. Die Markenzuordnung erfolgt aufgrund der im Zulassungsdokument aufgeführten Hersteller Nummer unter Einbeziehung aktueller Referenzdaten. Eine Abweichung zur typgenehmigungsbezogenen Herstellerbezeichnung ist möglich.

Modell:

Verkaufsbezeichnung, mit der ein Fahrzeugtyp oder eine Typgruppe einer Marke im Handel benannt wird. Sie entspricht in der Regel dem Schriftzug am Fahrzeug. Die Modellzuordnung erfolgt aufgrund der im Zulassungsdokument aufgeführten Fahrzeugidentifizierungsnummer unter Einbeziehung aktueller Referenzdaten.

Segment:

Mit dem Ziel einer besseren statistischen Vergleichbarkeit wurde eine Gliederung der Pkw-Modelle nach Segmenten geschaffen. Die Eingruppierung der Modelle erfolgt anhand optischer, technischer und marktorientierter Merkmale. Die Bildung der Klassifizierungsmerkmale und die Zuordnung wird in enger Abstimmung mit Vertretern der Automobilindustrie vorgenommen. Im Zulassungsdokument sind diesbezügliche Merkmale nicht enthalten.

Emissionsgruppe:

Oberbegriff aller Schadstoffstufungen für Kraftfahrzeuge. Aufgrund der unterschiedlichen Grenzwerttabellen diverser EG-Richtlinien werden Emissionsklassen in Verbindung zu sogenannten Eurostufen bzw. Schadstoffklassen eingerichtet. Die Zuordnung basiert auf Grundlage des geltenden Typgenehmigungsrechts. Bei sogenannten Gruppenfahrzeugen (II und III) wird die Zuordnung aufgrund der zulässigen höheren Grenzwerte zur nächst niedrigeren Eurostufe vorgenommen. Diese Zuordnungen dienen dem Zulassungsverfahren und der Kraftfahrzeugbesteuerung. Die einzelnen Emissionsklassen wurden zu übersichtlichen Gruppen zusammengefasst. Zum besseren Verständnis werden, dem allgemeinen Sprachgebrauch folgend, nutzerfreundliche Begriffe wie zum Beispiel "EURO 3" in den Statistiken verwendet. Detailliertere Angaben dazu befinden sich im Verzeichnis zur Systematisierung von Kraftfahrzeugen und ihren Anhängern (SV 1).

CO₂-Emission:

Wert des Kohlendioxid ausstoßes (g/km), der im Rahmen des Typgenehmigungsverfahrens in einem auf dem Rollenprüfstand absolvierten Fahrzyklus ermittelt wurde. Bei den statistischen Auswertungen werden zur Berechnung von durchschnittlichen CO₂-Emissionen nur Fahrzeuge (Pkw) mit plausibler CO₂-Angabe herangezogen. Seit Oktober 2005 wird bei Pkw-Neuzulassungen der CO₂-Wert in die Zulassungsdokumente und somit in das ZFZR eingetragen. Für Pkw, deren Erstzulassung vor diesem Zeitpunkt erfolgte, liegt im ZFZR kein CO₂-Wert vor.

Kraftstoffverbrauch:

Gem. Richtlinie 80/1268/EWG i. d. F. 93/116/EG wird der Kraftstoffverbrauch aus der Kohlendioxidemission mit folgenden Umrechnungsfaktoren berechnet.

Benzin:	Faktor	23,2	(bei der Verbrennung von 1 L Benzin entstehen 2320 Gramm CO ₂)
Diesel :	„	26,5	
CNG :	„	17,9	
LPG :	„	16,3	

Fahrzeugalter:

Die Fahrzeugstatistik nutzt das Datum der ersten Zulassung, um das Alter der Fahrzeuge zu bestimmen. Es wird anhand der jeweiligen Anzahl der Fahrzeuge der verschiedenen Zulassungsjahrgänge das arithmetische Mittel errechnet. Grundlage sind nicht die tagesaktuellen Zulassungsdaten sondern die Durchschnittswerte eines Jahrgangs.

Farbe:

Es wird die für die Personenkraftwagen jeweils vom Hersteller angebrachte und im Zentralen Fahrzeugregister (ZFZR) gespeicherte Grundfarbe ausgewiesen. Hierfür stehen 10 Farbcodes zur Verfügung.

Fahrzeugdichte:

Die Dichte der Fahrzeuge bezieht sich auf 1 000 Einwohner der zum 01.01.2010 ermittelten Bevölkerungszahl (Quelle: Statistisches Bundesamt).

Unbekannt:

Unplausible Feldinhalte werden bei der Datenaufbereitung entsprechend gekennzeichnet und bei der Auswertung unter „unbekannt“ aufgeführt.

Nationale Fahrzeugarten bzw. EG-Fahrzeugklassen:

(z. B. M₁: gemäß Verzeichnis zur Systematisierung von Kraftfahrzeugen und ihren Anhängern)

Kraftfahrzeug:

(gemäß den EG-Vorschriften bzw. der Systematik der Straßenfahrzeuge - DIN 70 010)
Maschinell angetriebenes Straßenfahrzeug.

Kraftrad (L):

(gemäß Richtlinie 2002/24/EG)
Dazu gehören zwei- und dreirädrige sowie leichte vierrädrige Kraftfahrzeuge.
Im Einzelnen sind das:

Zulassungsfreies Kraftrad mit Versicherungskennzeichen (gesonderte Auswertung)

- **Kleinkraftrad (L1e, L2e)**
 - 2-rädrig (bis 50 cm³ und bis 45 km/h) (Klasse L1e)
 - Mofa (bis 25 km/h) (Klasse L1e)
 - Leichtmofa (bis 30 cm³, bis 0,5 kW und bis 20 km/h) (Klasse L1e)
 - 3-rädrig (bis 50 cm³ und bis 45 km/h) (Klasse L2e)
- **Leichtkraftfahrzeug (L6e)**
 - 4-rädrig (unter 350 kg Leermasse, bis 45 km/h und bis 50 cm³ bei Fremdzündungsmotoren bzw. bis 4 kW bei anderen Motortypen)

Zulassungspflichtiges/-freies Kraftrad mit amtlichem Kennzeichen

- **Kraftrad (L3e, mit Beiwagen L4e) (zulassungspflichtig)**
 - ohne Leistungsbeschränkung (2-rädrig, über 50 cm³ und/oder über 45 km/h)
 - mit Leistungsbeschränkung (2-rädrig, über 50 cm³ und/oder über 45 km/h, bis 25 kW und bis 0,16 kW/kg)
- **Kraftrad (L3e, mit Beiwagen L4e und Aufbauart B) (zulassungsfrei)**
 - Leichtkraftrad (2-rädrig, bis 125 cm³ und bis 11 kW)
- **Drei- und leichtes vierrädriges Kraftfahrzeug (L5e, L7e) (zulassungspflichtig)**
 - 3-rädrig (über 50 cm³ und/oder über 45 km/h) (Klasse L5e)
 - 4-rädrig zur Personenbeförderung (bis 400 kg Leermasse und bis 15 kW) (Klasse L7e)
 - 4-rädrig zur Güterbeförderung (bis 550 kg Leermasse und bis 15 kW) (Klasse L7e)

Personenkraftwagen (M₁):

(gemäß Richtlinie 2007/46/EG)

Kraftfahrzeug zur Personenbeförderung mit mindestens vier Rädern und mit höchstens acht Sitzplätzen außer dem Fahrersitz.

Sie gliedern sich nach dem Bautyp in Personenkraftwagen und Fahrzeuge mit besonderer Zweckbestimmung:

Personenkraftwagen

- Limousine
- Schräghecklimousine
- Kombilimousine
- Coupe
- Cabrio-Limousine
- Mehrzweckfahrzeug

Fahrzeug mit besonderer Zweckbestimmung

- Wohnmobil
- Krankenwagen, Notarzteinsatzfahrzeug
- Leichenwagen
- Beschussgeschütztes Fahrzeug
- Sonstige
- Rollstuhlgerecht

Fahrzeuge der Fahrzeugklasse M₁ werden in der KBA-Statistik, wie auch im allgemeinen Sprachgebrauch, den Personenkraftwagen (Pkw "offen" und Pkw "geschlossen") zugeordnet. Ebenso Schwimmwagen bzw. Amphibienfahrzeug, zulassungspflichtiger Krankenfahrstuhl und Motorschlitten.

Kraftomnibus (M₂ oder M₃):

(gemäß Richtlinie 2007/46/EG i. V. m. 97/27/EG und 2001/85/EG)

Kraftfahrzeug, das nach seiner Bauart und Einrichtung zur Beförderung von mehr als 9 Personen (einschl. Fahrzeugführer) und ihres Reisegepäcks bestimmt ist.

Sie gliedern sich nach der zulässigen Gesamtmasse (bis 5 t = M₂ und mehr als 5 t = M₃), dem Bautyp (Ein- bzw. Doppeldecker und Gelenk- bzw. Niederflurbus), der Anzahl der Sitz- und/oder Stehplätze sowie weiteren Fahrzeugen mit besonderer Zweckbestimmung, wie bei M₁-Fahrzeugen **ohne** „Rollstuhlgerecht“.

Nutzfahrzeug:

Kraftfahrzeug, das nach seiner Bauart und Einrichtung zum Transport von Personen, Gütern und/oder zum Ziehen von Anhängerfahrzeugen bestimmt ist. Personenkraftwagen und Krafträder sind ausgeschlossen.

Lastkraftwagen (N₁ - N₃):

(gemäß Richtlinie 2007/46/EG i. V. m. 97/27/EG)

Nutzfahrzeug, das nach seiner Bauart und Einrichtung zum Transport von Gütern bestimmt ist.

Sie gliedern sich nach der zulässigen Gesamtmasse (bis 3,5 t = N₁, mehr als 3,5 t bis 12 t = N₂ und mehr als 12 t = N₃) und dem jeweiligen Bautyp sowie weiteren Fahrzeugen mit besonderer Zweckbestimmung:

Lastkraftwagen:

- Lastkraftwagen (Aufbauart „BA“)
- Van (N-Fz. mit integriertem Führerhaus/Aufbauart „BB“)

Fahrzeug mit besonderer Zweckbestimmung:

- Beschussgeschütztes Fahrzeug
- Mobilkran *)
- Sonstige

*) Mobilkrane sind Fahrzeuge der Klasse N₃, die **nicht** für die Güterbeförderung geeignet und mit einem Kran mit einem zulässigen Lastmoment von 400 kNm oder darüber ausgerüstet sind.

Zugmaschine (N oder T):

(gemäß Richtlinie 2007/46/EG i. V. m. 97/27/EG (N) oder gemäß Richtlinie 2003/37/EG (T))

Nutzfahrzeug, das ausschließlich oder überwiegend zum Mitführen von Anhängerfahrzeugen bestimmt ist.

Hierzu zählen:

Sattelzugmaschine (N₁ – N₃ Aufbauart „BC“):

Zugmaschine, die eine besondere Vorrichtung zum Mitführen von Sattelanhängern hat, wobei ein wesentlicher Teil des Gewichtes des Sattelanhängers von der Sattelzugmaschine getragen wird.

Straßenzugmaschine (N₁ – N₃ Aufbauart „BD“):

Auch „gewöhnliche Zugmaschine“ genannt.

Land- oder forstwirtschaftliche Zugmaschine auf Rädern (T):

Zugmaschine, die nach ihrer Bauart und Ausrüstung auch zum Schieben, Tragen oder Antreiben von auswechselbaren Geräten für land- oder forstwirtschaftliche Arbeiten bestimmt ist. Dazu gehören T-Fahrzeuge sowie Acker-schlepper und Geräteträger.

Selbstfahrende Arbeitsmaschine:

Aufgrund von anerkannten Typgenehmigungen und Definition gemäß § 2 Nr. 17 FZV:

Kraftfahrzeuge, die nach ihrer Bauart und ihren besonderen, mit dem Fahrzeug fest verbundenen Einrichtungen zur Ver-richtung von Arbeiten, jedoch **nicht** zur Beförderung von Personen oder Gütern bestimmt und geeignet sind.

- Arbeitsmaschine und Arbeitsgerät für Land- oder Forstwirtschaft
- Arbeitsmaschine für Erdarbeiten und Straßenbau *)
- Sonstige Arbeitsmaschine *)

*) EG-Typgenehmigung wäre fakultativ möglich – dann N-Fahrzeug

Sonstiges Kraftfahrzeug:

Sofern eine EG-Typgenehmigung erteilt wurde, bildet die EG-Klassifizierung (M oder N) die Grundlage für die Fahrzeugein-stufung. Wurde eine ABE oder eine Einzelgenehmigung gem. § 13 EG-FGV bzw. Betriebserlaubnis gem. § 21 StVZO erteilt kann für die Fahrzeugeinstufung die nationale Fahrzeug- und Aufbauart gemäß Verzeichnis zur Systematisierung von Kraftfahrzeugen und ihren Anhängern verwendet werden. Dies gilt auch für die anderen Fahrzeugarten, sofern eine natio-nale Typgenehmigung erteilt werden darf.

- Feuerwehركraftfahrzeug und Ähnliches
- Krankenfahrstuhl (zulassungsfrei, zulassungspflichtig je nach Fahrzeugart bzw. -klasse z. B. M₁)
- Polizeikraftfahrzeug
- Post-, Funk- und Fernmeldefahrzeug
- Zivilschutzfahrzeug
- Sonstiges Kraftfahrzeug, soweit nicht aufgeführt
- Fahrzeugklasse bzw. Aufbauart unbekannt

Kraftfahrzeuganhänger (O₁ – O₄):

oder Anhängefahrzeug (gemäß Richtlinie 2007/46/EG i. V. m. 97/27/EG)

Nicht selbstfahrendes Straßenfahrzeug, das nach seiner Bauart dazu bestimmt ist, von einem Kraftfahrzeug mitgeführt zu werden.

Sie gliedern sich nach der zulässigen Gesamtmasse (bis 0,75 t = O₁, mehr als 0,75 t bis 3,5 t = O₂, mehr als 3,5 t bis 10 t = O₃ und mehr als 10 t = O₄), dem Anhängertyp „Sattel-, Deichsel- oder Zentralachsanhänger“ sowie weiteren Fahrzeugen mit besonderer Zweckbestimmung („Beschussgeschützt“, „Wohnanhänger“ und „Sonstige“).

Anhänger bzw. Arbeitsgeräte für die Land- oder Forstwirtschaft gehören **nicht** hierzu, sondern zur EG-Fahrzeugklasse R, für die zurzeit noch keine EG-Typgenehmigungen erteilt werden können und wie bisher nach den nationalen Fahrzeug- und Aufbauarten eingestuft werden.

Erläuterungen zu den Emissionsgruppen

Pkw (Kfz der Klasse M₁ und M₁G einschließlich Fahrzeuge mit besonderer Zweckbestimmung und Aufbauart SA über 2,8 t, SC und SD) ¹⁾

Emissions- gruppe	Klartext/Grundlage	Schlüsselnummer
EURO 6 ²⁾	EURO6;N;CI; M, N1 I EURO6;Q;CI; M, N1 I EURO6;T;CI; M, N1 I EURO6;W;PI/CI; M, N1 I	36N0 36Q0 36T0 36W0
EURO 5 ²⁾	EURO5;A;PI/CI; M, N1 I EURO5;B;CI;M1sozE ohneM1G ³⁾ EURO5;C;CI;M1G sozE ³⁾ EURO5;F;PI/CI; M, N1 I EURO5;G;CI;M1sozE ohneM1G ³⁾ EURO5;J;PI/CI; M, N1 I EURO5;K;CI;M1sozE ohneM1G ³⁾	35A0 35B0 35C0 35F0 35G0 35J0 35K0
EURO 4	EURO 4 98/69/EG I; B 1999/96/EG; B1; B2; C; EEV ⁴⁾ 1999/96/EG; B1; B2 1999/96/EG; C; EEV ⁴⁾	0462-0464 0465, 0466, 0635 0473-0475 0680, 0681, 0683, 0684 0690, 0691
EURO 3	S-ARM D4/ D4 I EURO 3 98/69/EG I, A EURO 3/D4 98/69/EG I-III; A/D4 I 98/69/EG II-III, B 1999/96/EG; A	0432, 0433, 0438, 0439, 0443 0444-0446 0447, 0448, 0634 0453-0455 0456-0461 0467-0470, 0645, 0655 0472, 0670, 0671
EURO 2	Schadstoffarm EURO 2 96/69/EG I S-ARM D3/ D3 I 98/69/EG II-III; A 91/542/EWG; B SKL: S2 SKL: S2, GKL: G1 SKL: S2, GKL: G1 OEST 96/69/EG I 98/69/EG II; A 98/69/EG III; A 94/12/EG (M) 94/12/EG (M), GKL: G1	0425, 0426, 0435, 0441 0427 0430, 0431, 0436, 0437, 0442 0449-0452 0471 0620 0621 0622 0633 0644 0654 0660 0661
EURO 1	Anlage XXIII US-Norm SCHADSTOFFARM E1 Schadstoffarm E2 S-ARM:93/59/I,G:92/97 96/69/EG II-III SKL: S1 SKL: S1, GKL: G1 SKL: S1, GKL: G1 OEST 93/59/EWG I-III 93/59/I GKL: G1 93/59/I GKL: G1 OEST 93/59/II GKL: G1 93/59/II GKL: G1 OEST 96/69/EG II 93/59/III GKL: G1 93/59/III GKL: G1 OEST S-ARM:93/59/EWG I	0401, 0402, 0412 0411, 0413 0414, 0416, 0421, 0434, 0440, 0477 0422 0428, 0429, 0653 0610 0611 0612 0630, 0640, 0650 0631 0632 0641 0642 0643 0651 0652 0418, 9991 (03, 04, 09 mit GKAT)

Fortsetzung:

Pkw (Kfz der Klasse M₁ und M₁G einschließlich der Fahrzeuge mit besonderer Zweckbestimmung und Aufbauart SA über 2,8 t, SC und SD) ¹⁾

Emissionsgruppe	Klartext/Grundlage	Schlüsselnummer
Sonstige	Nicht bzw. bedingt schadstoffreduziert, Emissionsklasse unbekannt und Oldtimer	...

Nutzfahrzeuge (Kfz der Klasse M₂, M₂G, M₃, M₃G und N einschließlich Fahrzeuge mit besonderer Zweckbestimmung sowie teilweise T-Fahrzeuge⁵⁾)

Emissionsgruppe	Klartext/Grundlage	Schlüsselnummer
EURO 6 ^{2) 6)}	EURO6;N;CI; M, N1 I EURO6;O;CI; N1 II EURO6;P;CI; N1 III, N2 EURO6;Q;CI; M, N1 I EURO6;R;CI; N1 II EURO6;S;CI; N1 III, N2 EURO6;T;CI; M, N1 I EURO6;U;CI; N1 II EURO6;V;CI; N1 III, N2 EURO6;W;PI/CI; M, N1 I EURO6;X;PI/CI; N1 II EURO6;Y;PI/CI; N1 III, N2	36N0 36O0 36P0 36Q0 36R0 36S0 36T0 36U0 36V0 36W0 36X0 36Y0
EEV ^{4) 6)} (S5)	1999/96/EG; C; EEV 1999/96/EG; B2	0690, 0691 0683, 0684
EURO 5 ^{2) 6)}	EURO5;A;PI/CI; M, N1 I EURO5;D;PI/CI; N1 II EURO5;E;PI/CI; N1 III, N2 EURO5;F;PI/CI; M, N1 I EURO5;H;PI/CI; N1 II EURO5;I;PI/CI;N1 III, N2 EURO5;J;PI/CI; M, N1 I EURO5;L;PI/CI; N1 II EURO5;M;PI/CI; N1 III, N2	35A0 35D0 35E0 35F0 35H0 35I0 35J0 35L0 35M0
EURO IV (S4)	98/69/EG I; B 1999/96/EG; B1	0635 0680, 0681
EURO III (S3)	98/69/EG I; A 98/69/EG II; B 98/69/EG III; B 1999/96/EG; A	0634 0645 0655 0670, 0671
EURO II (S2)	SKL: S2 SKL: S2, GKL: G1 96/69/EG I 98/69/EG II; A 98/69/EG III; A 94/12/EG (M)	0620 0621, 0622 0633 0644 0654 0660, 0661
EURO I (S1)	SKL: S1 SKL: S1, GKL: G1 93/59/EWG I-III 93/59/I GKL: G1 96/69/EG II-III 93/59/II GKL: G1 93/59/III GKL: G1	0610 0611, 0612 0630, 0640, 0650 0631, 0632 0643, 0653 0641, 0642 0651, 0652

Fortsetzung:

Nutzfahrzeuge (Kfz der Klasse M₂, M₂G, M₃, M₃G und N einschließlich Fahrzeuge mit besonderer Zweckbestimmung sowie teilweise T-Fahrzeuge⁵⁾)

Emissionsgruppe	Klartext/Grundlage	Schlüsselnummer
Sonstige	Nicht bzw. bedingt schadstoffreduziert, Emissionsklasse unbekannt und Oldtimer	...

Krafträder (2-rädrige Kfz der Klasse L3e und L4e)

Emissionsgruppe	Klartext/Grundlage	Schlüsselnummer
EURO 3	2002/51: B: unter 150 cm ³	0211
	2002/51: B: ab 150 cm ³	0212
	2006/72; C; unter 130 km/h	0213
	2006/72; C; ab 130 km/h	0214
EURO 2	2002/51: A: unter 150 cm ³	0209
	2002/51: A: ab 150 cm ³	0210
EURO 1	97/24: bis 80 cm ³ ; 4-T	0204
	97/24: über 80-175 cm ³ ; 4-T	0205
	97/24: über 175 cm ³ ; 4-T	0206
Sonstige	Nicht bzw. bedingt schadstoffreduziert, Emissionsklasse unbekannt und Oldtimer	...

Krafträder (3- und leichte 4-rädrige Kfz der Klasse L5e und L7e)

Emissionsgruppe	Klartext/Grundlage	Schlüsselnummer
EURO 2	2002/51; A:FZM.3-4RAED.	0309
	2002/51; A:SZM.3-4RAED.	0310
EURO 1	97/24:4-TAKT; o. Zuschlag	0306
	97/24:2-TAKT; m. Zuschlag	0307
	97/24:4-TAKT; m. Zuschlag	0308
Sonstige	Nicht bzw. bedingt schadstoffreduziert, Emissionsklasse unbekannt und Oldtimer	...

¹⁾ EURO 1 bis 4 gilt für Personenkraftwagen, die die Abgasvorschriften nach 70/220/EG ff. erfüllen (Schlüsselnummer beginnend mit 04.. oder 06..).- ²⁾ Die Abgasvorschrift 70/220/EG wird durch die VO (EG) 715/2007 abgelöst und gilt für **leichte Pkw (M₁ oder M₂) und Nutzfahrzeuge (N₁ oder N₂)** mit einer Bezugsmasse (= Masse fahrbereites Fzg. abzgl. Pauschalmasse d. Fahrers von 75 kg u. zzgl. Pauschalmasse von 100 kg) bis zu 2.610 kg (auf Antrag d. Herstellers bis max. 2.840 kg möglich). Die EURO-Stufen 5 und 6 gelten für Fahrzeuge, die die Abgasvorschrift VO (EG) 715/2007 **und** die Durchführungsmaßnahmen (VO (EG) 692/2008) erfüllen (Schlüsselnummer beginnend mit 3...).- ³⁾ Nationale Abkürzung für die Begriffsbestimmung „Fahrzeuge für besondere soziale Erfordernisse“ (s. Kap. I, Artikel 3 Nr. 2 VO (EG) 715/2007).- ⁴⁾ Zu EEV (= Enhanced Environmentally Friendly Vehicle = besonders umweltfreundliches Fzg.) gehören Fahrzeuge, die freiwillig die Stufe C der Abgasvorschrift 1999/96/EG nachweisen und damit automatisch auch die SKL:S5 (= EURO V) erfüllen. Die Zuordnung dient der emissionsbezogenen Besteuerung von Kraftfahrzeugen.- ⁵⁾ T-Fahrzeuge müssen die Abgasvorschrift 2000/25/EG i. V. m. d. 97/68/EG erfüllen. Im Jahr 2006 wurden für diese Fahrzeuge eigene Schlüsselnummern beginnend mit 08.. eingeführt (vorher wurden die Schlüsselnummern der Nutzfahrzeuge verwendet). Da keine Eurostufenzuordnung erfolgen kann, wurden diese Schlüsselnummern nicht abgedruckt.- ⁶⁾ Gemäß der VO (EG) 595/2009 vom 18.06.2009 sollen die Durchführungsbestimmungen zwecks Einführung der SKL:6 (= EURO VI) für **schwere Nutzfahrzeuge** von der EU-Kommission erarbeitet werden, die bei Redaktionsschluss noch nicht vorlagen.

Alphabetisches Kreisverzeichnis

Blatt 1

Kreis	Seite					
	N		U		A	
A						
Aachen, Städteregion	8/9	28-31	60/61	80-83	112/113	132-135
Ahrweiler	10/11	32-35	62/63	84-87	114/115	136-139
Aichach-Friedberg	16/17	44-47	68/69	96-99	120/121	148-151
Alb-Donau-Kreis	12/13	36-39	64/65	88-91	116/117	140-143
Altenburger Land	20/21	52-55	72/73	104-107	124/125	156-159
Altenkirchen (Westerwald)	10/11	32-35	62/63	84-87	114/115	136-139
Altmarkkreis Salzwedel	18/19	48-51	70/71	100-103	122/123	152-155
Altötting	14/15	40-43	66/67	92-95	118/119	144-147
Alzey-Worms	12/13	36-39	64/65	88-91	116/117	140-143
Amberg, Stadt	14/15	40-43	66/67	92-95	118/119	144-147
Amberg-Weizsach	14/15	40-43	66/67	92-95	118/119	144-147
Ammerland	6/7	24-27	58/59	76-79	110/111	128-131
Anhalt-Bitterfeld	18/19	48-51	70/71	100-103	122/123	152-155
Ansbach, Stadt	14/15	40-43	66/67	92-95	118/119	144-147
Ansbach	14/15	40-43	66/67	92-95	118/119	144-147
Aschaffenburg, Stadt	16/17	44-47	68/69	96-99	120/121	148-151
Aschaffenburg	16/17	44-47	68/69	96-99	120/121	148-151
Augsburg, Stadt	16/17	44-47	68/69	96-99	120/121	148-151
Augsburg	16/17	44-47	68/69	96-99	120/121	148-151
Aurich	6/7	24-27	58/59	76-79	110/111	128-131
B						
Bad Doberan	18/19	48-51	70/71	100-103	122/123	152-155
Bad Dürkheim	12/13	36-39	64/65	88-91	116/117	140-143
Baden-Baden, Stadt	12/13	36-39	64/65	88-91	116/117	140-143
Bad Kissingen	16/17	44-47	68/69	96-99	120/121	148-151
Bad Kreuznach	10/11	32-35	62/63	84-87	114/115	136-139
Bad Tölz-Wolfratshausen	14/15	40-43	66/67	92-95	118/119	144-147
Bamberg, Stadt	14/15	40-43	66/67	92-95	118/119	144-147
Bamberg	14/15	40-43	66/67	92-95	118/119	144-147
Barnim	16/17	44-47	68/69	96-99	120/121	148-151
Bautzen	18/19	48-51	70/71	100-103	122/123	152-155
Bayreuth, Stadt	14/15	40-43	66/67	92-95	118/119	144-147
Bayreuth	14/15	40-43	66/67	92-95	118/119	144-147
Berchtesgadener Land	14/15	40-43	66/67	92-95	118/119	144-147
Bergstraße	10/11	32-35	62/63	84-87	114/115	136-139
Berlin	16/17	44-47	68/69	96-99	120/121	148-151
Bernkastel-Wittlich	10/11	32-35	62/63	84-87	114/115	136-139
Biberach	12/13	36-39	64/65	88-91	116/117	140-143
Bielefeld, Stadt	8/9	28-31	60/61	80-83	112/113	132-135
Birkenfeld	10/11	32-35	62/63	84-87	114/115	136-139
Bochum, Stadt	8/9	28-31	60/61	80-83	112/113	132-135
Bodenseekreis	12/13	36-39	64/65	88-91	116/117	140-143
Böblingen	12/13	36-39	64/65	88-91	116/117	140-143
Börde	18/19	48-51	70/71	100-103	122/123	152-155
Bonn, Stadt	8/9	28-31	60/61	80-83	112/113	132-135
Borken	8/9	28-31	60/61	80-83	112/113	132-135
Bottrop, Stadt	8/9	28-31	60/61	80-83	112/113	132-135
Brandenburg an der Havel, Stadt	16/17	44-47	68/69	96-99	120/121	148-151
Braunschweig, Stadt	6/7	24-27	58/59	76-79	110/111	128-131
Breisgau-Hochschwarzwald	12/13	36-39	64/65	88-91	116/117	140-143
Bremen, Stadt	8/9	28-31	60/61	80-83	112/113	132-135
Bremerhaven, Stadt	8/9	28-31	60/61	80-83	112/113	132-135
Burgenlandkreis	18/19	48-51	70/71	100-103	122/123	152-155
C						
Calw	12/13	36-39	64/65	88-91	116/117	140-143
Celle	6/7	24-27	58/59	76-79	110/111	128-131
Cham	14/15	40-43	66/67	92-95	118/119	144-147
Chemnitz, Stadt	18/19	48-51	70/71	100-103	122/123	152-155
Cloppenburg	6/7	24-27	58/59	76-79	110/111	128-131
Coburg, Stadt	14/15	40-43	66/67	92-95	118/119	144-147
Coburg	14/15	40-43	66/67	92-95	118/119	144-147
Cochem-Zell	10/11	32-35	62/63	84-87	114/115	136-139
Coesfeld	8/9	28-31	60/61	80-83	112/113	132-135
Cottbus, Stadt	16/17	44-47	68/69	96-99	120/121	148-151
Cuxhaven	6/7	24-27	58/59	76-79	110/111	128-131

Alphabetisches Kreisverzeichnis

Kreis	Seite					
	N		U		A	
D						
Dachau	14/15	40-43	66/67	92-95	118/119	144-147
Dahme-Spreewald	16/17	44-47	68/69	96-99	120/121	148-151
Darmstadt, Stadt	10/11	32-35	62/63	84-87	114/115	136-139
Darmstadt-Dieburg	10/11	32-35	62/63	84-87	114/115	136-139
Deggendorf	14/15	40-43	66/67	92-95	118/119	144-147
Delmenhorst, Stadt	6/7	24-27	58/59	76-79	110/111	128-131
Demmin	18/19	48-51	70/71	100-103	122/123	152-155
Dessau-Rosslau, Stadt	18/19	48-51	70/71	100-103	122/123	152-155
Diepholz	6/7	24-27	58/59	76-79	110/111	128-131
Dillingen an der Donau	16/17	44-47	68/69	96-99	120/121	148-151
Dingolfing-Landau	14/15	40-43	66/67	92-95	118/119	144-147
Dithmarschen	6/7	24-27	58/59	76-79	110/111	128-131
Donau-Ries	16/17	44-47	68/69	96-99	120/121	148-151
Donnersbergkreis	12/13	36-39	64/65	88-91	116/117	140-143
Dortmund, Stadt	8/9	28-31	60/61	80-83	112/113	132-135
Dresden, Stadt	18/19	48-51	70/71	100-103	122/123	152-155
Düren	8/9	28-31	60/61	80-83	112/113	132-135
Düsseldorf, Stadt	8/9	28-31	60/61	80-83	112/113	132-135
Duisburg, Stadt	8/9	28-31	60/61	80-83	112/113	132-135
E						
Ebersberg	14/15	40-43	66/67	92-95	118/119	144-147
Eichsfeld	18/19	48-51	70/71	100-103	122/123	152-155
Eichstätt	14/15	40-43	66/67	92-95	118/119	144-147
Eifelkreis-Bitburg-Prüm	10/11	32-35	62/63	84-87	114/115	136-139
Eisenach, Stadt	18/19	48-51	70/71	100-103	122/123	152-155
Elbe-Elster	16/17	44-47	68/69	96-99	120/121	148-151
Emden, Stadt	6/7	24-27	58/59	76-79	110/111	128-131
Emmendingen	12/13	36-39	64/65	88-91	116/117	140-143
Emsland	6/7	24-27	58/59	76-79	110/111	128-131
Ennepe-Ruhr-Kreis	8/9	28-31	60/61	80-83	112/113	132-135
Enzkreis	12/13	36-39	64/65	88-91	116/117	140-143
Erding	14/15	40-43	66/67	92-95	118/119	144-147
Erfurt, Stadt	18/19	48-51	70/71	100-103	122/123	152-155
Erlangen, Stadt	14/15	40-43	66/67	92-95	118/119	144-147
Erlangen-Höchstadt	14/15	40-43	66/67	92-95	118/119	144-147
Erzgebirgskreis	18/19	48-51	70/71	100-103	122/123	152-155
Essen, Stadt	8/9	28-31	60/61	80-83	112/113	132-135
Eßlingen	12/13	36-39	64/65	88-91	116/117	140-143
Euskirchen	8/9	28-31	60/61	80-83	112/113	132-135
F						
Flensburg, Stadt	6/7	24-27	58/59	76-79	110/111	128-131
Forchheim	14/15	40-43	66/67	92-95	118/119	144-147
Frankenthal (Pfalz), Stadt	10/11	32-35	62/63	84-87	114/115	136-139
Frankfurt am Main, Stadt	10/11	32-35	62/63	84-87	114/115	136-139
Frankfurt an der Oder, Stadt	16/17	44-47	68/69	96-99	120/121	148-151
Freiburg im Breisgau, Stadt	12/13	36-39	64/65	88-91	116/117	140-143
Freising	14/15	40-43	66/67	92-95	118/119	144-147
Freudenstadt	12/13	36-39	64/65	88-91	116/117	140-143
Freyung-Grafenau	14/15	40-43	66/67	92-95	118/119	144-147
Friesland	6/7	24-27	58/59	76-79	110/111	128-131
Fürstenfeldbruck	14/15	40-43	66/67	92-95	118/119	144-147
Fürth, Stadt	14/15	40-43	66/67	92-95	118/119	144-147
Fürth	14/15	40-43	66/67	92-95	118/119	144-147
Fulda	10/11	32-35	62/63	84-87	114/115	136-139
G						
Garmisch-Partenkirchen	14/15	40-43	66/67	92-95	118/119	144-147
Gelsenkirchen, Stadt	8/9	28-31	60/61	80-83	112/113	132-135
Germersheim	12/13	36-39	64/65	88-91	116/117	140-143
Gera, Stadt	18/19	48-51	70/71	100-103	122/123	152-155
Gießen	10/11	32-35	62/63	84-87	114/115	136-139
Gifhorn	6/7	24-27	58/59	76-79	110/111	128-131
Göppingen	12/13	36-39	64/65	88-91	116/117	140-143

Alphabetisches Kreisverzeichnis

Kreis	Seite					
	N		U		A	
Görlitz	18/19	48-51	70/71	100-103	122/123	152-155
Göttingen	6/7	24-27	58/59	76-79	110/111	128-131
Goslar	6/7	24-27	58/59	76-79	110/111	128-131
Gotha	18/19	48-51	70/71	100-103	122/123	152-155
Grafschaft Bentheim	6/7	24-27	58/59	76-79	110/111	128-131
Greifswald, Stadt	16/17	44-47	68/69	96-99	120/121	148-151
Greiz	20/21	52-55	72/73	104-107	124/125	156-159
Groß-Gerau	10/11	32-35	62/63	84-87	114/115	136-139
Günzburg	16/17	44-47	68/69	96-99	120/121	148-151
Güstrow	18/19	48-51	70/71	100-103	122/123	152-155
Gütersloh	8/9	28-31	60/61	80-83	112/113	132-135
H						
Hagen, Stadt	8/9	28-31	60/61	80-83	112/113	132-135
Halle/Saale, Stadt	18/19	48-51	70/71	100-103	122/123	152-155
Hamburg	6/7	24-27	58/59	76-79	110/111	128-131
HamelN-Pyrmont	6/7	24-27	58/59	76-79	110/111	128-131
Hamm, Stadt	8/9	28-31	60/61	80-83	112/113	132-135
Hannover	6/7	24-27	58/59	76-79	110/111	128-131
Harburg	6/7	24-27	58/59	76-79	110/111	128-131
Harz	18/19	48-51	70/71	100-103	122/123	152-155
Haßberge	16/17	44-47	68/69	96-99	120/121	148-151
Havelland	16/17	44-47	68/69	96-99	120/121	148-151
Heidelberg, Stadt	12/13	36-39	64/65	88-91	116/117	140-143
Heidenheim	12/13	36-39	64/65	88-91	116/117	140-143
Heilbronn, Stadt	12/13	36-39	64/65	88-91	116/117	140-143
Heilbronn	12/13	36-39	64/65	88-91	116/117	140-143
Heinsberg	8/9	28-31	60/61	80-83	112/113	132-135
Helmstedt	6/7	24-27	58/59	76-79	110/111	128-131
Herford	8/9	28-31	60/61	80-83	112/113	132-135
Herne, Stadt	8/9	28-31	60/61	80-83	112/113	132-135
Hersfeld-Rotenburg	10/11	32-35	62/63	84-87	114/115	136-139
Herzogtum-Lauenburg	6/7	24-27	58/59	76-79	110/111	128-131
Hildburghausen	18/19	48-51	70/71	100-103	122/123	152-155
Hildesheim	6/7	24-27	58/59	76-79	110/111	128-131
Hochsauerlandkreis	8/9	28-31	60/61	80-83	112/113	132-135
Hochtaunuskreis	10/11	32-35	62/63	84-87	114/115	136-139
Höxter	8/9	28-31	60/61	80-83	112/113	132-135
Hof, Stadt	14/15	40-43	66/67	92-95	118/119	144-147
Hof	14/15	40-43	66/67	92-95	118/119	144-147
Hohenlohekreis	12/13	36-39	64/65	88-91	116/117	140-143
Holzminden	6/7	24-27	58/59	76-79	110/111	128-131
I						
Ilm-Kreis	18/19	48-51	70/71	100-103	122/123	152-155
Ingolstadt, Stadt	12/13	36-39	64/65	88-91	116/117	140-143
J						
Jena, Stadt	18/19	48-51	70/71	100-103	122/123	152-155
Jerichower Land	18/19	48-51	70/71	100-103	122/123	152-155
K						
Kaiserslautern, Stadt	10/11	32-35	62/63	84-87	114/115	136-139
Kaiserslautern	12/13	36-39	64/65	88-91	116/117	140-143
Karlsruhe, Stadt	12/13	36-39	64/65	88-91	116/117	140-143
Karlsruhe	12/13	36-39	64/65	88-91	116/117	140-143
Kassel, Stadt	10/11	32-35	62/63	84-87	114/115	136-139
Kassel, Land	10/11	32-35	62/63	84-87	114/115	136-139
Kaufbeuren, Stadt	16/17	44-47	68/69	96-99	120/121	148-151
Kelheim	14/15	40-43	66/67	92-95	118/119	144-147
Kempten (Allgäu), Stadt	16/17	44-47	68/69	96-99	120/121	148-151
Kiel, Stadt	6/7	24-27	58/59	76-79	110/111	128-131
Kitzingen	16/17	44-47	68/69	96-99	120/121	148-151
Kleve	8/9	28-31	60/61	80-83	112/113	132-135
Koblenz, Stadt	10/11	32-35	62/63	84-87	114/115	136-139
Köln, Stadt	8/9	28-31	60/61	80-83	112/113	132-135

Alphabetisches Kreisverzeichnis

Blatt 4

Kreis	Seite					
	N		U		A	
Konstanz	12/13	36-39	64/65	88-91	116/117	140-143
Krefeld, Stadt	8/9	28-31	60/61	80-83	112/113	132-135
Kronach	14/15	40-43	66/67	92-95	118/119	144-147
Kulmbach	14/15	40-43	66/67	92-95	118/119	144-147
Kusel	12/13	36-39	64/65	88-91	116/117	140-143
Kyffhäuserkreis	18/19	48-51	70/71	100-103	122/123	152-155
L						
Lahn-Dill-Kreis	10/11	32-35	62/63	84-87	114/115	136-139
Landau in der Pfalz, Stadt	10/11	32-35	62/63	84-87	114/115	136-139
Landsberg am Lech	14/15	40-43	66/67	92-95	118/119	144-147
Landshut, Stadt	14/15	40-43	66/67	92-95	118/119	144-147
Landshut	14/15	40-43	66/67	92-95	118/119	144-147
Leer	6/7	24-27	58/59	76-79	110/111	128-131
Leipzig, Stadt	18/19	48-51	70/71	100-103	122/123	152-155
Leipzig	18/19	48-51	70/71	100-103	122/123	152-155
Leverkusen, Stadt	8/9	28-31	60/61	80-83	112/113	132-135
Lichtenfels	14/15	40-43	66/67	92-95	118/119	144-147
Limburg-Weilburg	10/11	32-35	62/63	84-87	114/115	136-139
Lindau (Bodensee)	16/17	44-47	68/69	96-99	120/121	148-151
Lippe	8/9	28-31	60/61	80-83	112/113	132-135
Lörrach	12/13	36-39	64/65	88-91	116/117	140-143
Ludwigsburg	12/13	36-39	64/65	88-91	116/117	140-143
Ludwigshafen am Rhein, Stadt	10/11	32-35	62/63	84-87	114/115	136-139
Ludwigslust	18/19	48-51	70/71	100-103	122/123	152-155
Lübeck, Stadt	6/7	24-27	58/59	76-79	110/111	128-131
Lüchow-Dannenberg	6/7	24-27	58/59	76-79	110/111	128-131
Lüneburg	6/7	24-27	58/59	76-79	110/111	128-131
M						
Märkischer Kreis	8/9	28-31	60/61	80-83	112/113	132-135
Märkisch-Oderland	16/17	44-47	68/69	96-99	120/121	148-151
Magdeburg, Stadt	18/19	48-51	70/71	100-103	122/123	152-155
Main-Kinzig-Kreis	10/11	32-35	62/63	84-87	114/115	136-139
Main-Spessart	16/17	44-47	68/69	96-99	120/121	148-151
Main-Tauber-Kreis	12/13	36-39	64/65	88-91	116/117	140-143
Main-Taunus-Kreis	10/11	32-35	62/63	84-87	114/115	136-139
Mainz, Stadt	10/11	32-35	62/63	84-87	114/115	136-139
Mainz-Bingen	12/13	36-39	64/65	88-91	116/117	140-143
Mannheim, Stadt	12/13	36-39	64/65	88-91	116/117	140-143
Mansfeld-Suedharz	18/19	48-51	70/71	100-103	122/123	152-155
Marburg-Biedenkopf	10/11	32-35	62/63	84-87	114/115	136-139
Mayen-Koblenz	10/11	32-35	62/63	84-87	114/115	136-139
Mecklenburg-Strelitz	18/19	48-51	70/71	100-103	122/123	152-155
Meißen	18/19	48-51	70/71	100-103	122/123	152-155
Memmingen, Stadt	16/17	44-47	68/69	96-99	120/121	148-151
Merzig-Wadern	16/17	44-47	68/69	96-99	120/121	148-151
Mettmann	8/9	28-31	60/61	80-83	112/113	132-135
Miesbach	14/15	40-43	66/67	92-95	118/119	144-147
Miltenberg	16/17	44-47	68/69	96-99	120/121	148-151
Minden-Lübbecke	8/9	28-31	60/61	80-83	112/113	132-135
Mittelsachsen	18/19	48-51	70/71	100-103	122/123	152-155
Mönchengladbach, Stadt	8/9	28-31	60/61	80-83	112/113	132-135
Mueritz	18/19	48-51	70/71	100-103	122/123	152-155
Mühdorf am Inn	14/15	40-43	66/67	92-95	118/119	144-147
Mühlheim an der Ruhr, Stadt	8/9	28-31	60/61	80-83	112/113	132-135
München, Stadt	12/13	36-39	64/65	88-91	116/117	140-143
München	14/15	40-43	66/67	92-95	118/119	144-147
Münster, Stadt	8/9	28-31	60/61	80-83	112/113	132-135
N						
Neckar-Odenwald-Kreis	12/13	36-39	64/65	88-91	116/117	140-143
Neubrandenburg, Stadt	16/17	44-47	68/69	96-99	120/121	148-151
Neuburg-Schrobenhausen	14/15	40-43	66/67	92-95	118/119	144-147
Neumarkt in der Oberpfalz	14/15	40-43	66/67	92-95	118/119	144-147
Neumünster, Stadt	6/7	24-27	58/59	76-79	110/111	128-131
Neunkirchen	16/17	44-47	68/69	96-99	120/121	148-151

Alphabetisches Kreisverzeichnis

Kreis	Seite					
	N		U		A	
Neuß	8/9	28-31	60/61	80-83	112/113	132-135
Neustadt/Aisch-Windsheim	14/15	40-43	66/67	92-95	118/119	144-147
Neustadt an der Waldnaab	14/15	40-43	66/67	92-95	118/119	144-147
Neustadt an der Weinstraße, Stadt	10/11	32-35	62/63	84-87	114/115	136-139
Neu-Ulm	16/17	44-47	68/69	96-99	120/121	148-151
Neuwied	10/11	32-35	62/63	84-87	114/115	136-139
Nienburg (Weser)	6/7	24-27	58/59	76-79	110/111	128-131
Nordfriesland	6/7	24-27	58/59	76-79	110/111	128-131
Nordsachsen	18/19	48-51	70/71	100-103	122/123	152-155
Nordhausen	18/19	48-51	70/71	100-103	122/123	152-155
Nordvorpommern	18/19	48-51	70/71	100-103	122/123	152-155
Nordwestmecklenburg	18/19	48-51	70/71	100-103	122/123	152-155
Northeim	6/7	24-27	58/59	76-79	110/111	128-131
Nürnberg, Stadt	14/15	40-43	66/67	92-95	118/119	144-147
Nürnberger Land	14/15	40-43	66/67	92-95	118/119	144-147
O						
Oberallgäu	16/17	44-47	68/69	96-99	120/121	148-151
Oberbergischer Kreis	8/9	28-31	60/61	80-83	112/113	132-135
Oberhausen, Stadt	8/9	28-31	60/61	80-83	112/113	132-135
Oberhavel	16/17	44-47	68/69	96-99	120/121	148-151
Oberspreewald-Lausitz	16/17	44-47	68/69	96-99	120/121	148-151
Odenwaldkreis	10/11	32-35	62/63	84-87	114/115	136-139
Oder-Spree	16/17	44-47	68/69	96-99	120/121	148-151
Offenbach am Main, Stadt	10/11	32-35	62/63	84-87	114/115	136-139
Offenbach	10/11	32-35	62/63	84-87	114/115	136-139
Oldenburg (Oldenburg), Stadt	6/7	24-27	58/59	76-79	110/111	128-131
Oldenburg (Oldenburg)	6/7	24-27	58/59	76-79	110/111	128-131
Olpe	8/9	28-31	60/61	80-83	112/113	132-135
Ortenaukreis	12/13	36-39	64/65	88-91	116/117	140-143
Osnabrück, Stadt	6/7	24-27	58/59	76-79	110/111	128-131
Osnabrück	6/7	24-27	58/59	76-79	110/111	128-131
Ostalbkreis	12/13	36-39	64/65	88-91	116/117	140-143
Ostallgäu	16/17	44-47	68/69	96-99	120/121	148-151
Osterholz	6/7	24-27	58/59	76-79	110/111	128-131
Osterode am Harz	6/7	24-27	58/59	76-79	110/111	128-131
Ostholstein	6/7	24-27	58/59	76-79	110/111	128-131
Ostprignitz-Ruppin	16/17	44-47	68/69	96-99	120/121	148-151
Ostvorpommern	18/19	48-51	70/71	100-103	122/123	152-155
P						
Paderborn	8/9	28-31	60/61	80-83	112/113	132-135
Parchim	18/19	48-51	70/71	100-103	122/123	152-155
Passau, Stadt	14/15	40-43	66/67	92-95	118/119	144-147
Passau	14/15	40-43	66/67	92-95	118/119	144-147
Peine	6/7	24-27	58/59	76-79	110/111	128-131
Pfaffenhofen an der Ilm	14/15	40-43	66/67	92-95	118/119	144-147
Pforzheim, Stadt	12/13	36-39	64/65	88-91	116/117	140-143
Pinneberg	6/7	24-27	58/59	76-79	110/111	128-131
Pirmasens, Stadt	10/11	32-35	62/63	84-87	114/115	136-139
Plön	6/7	24-27	58/59	76-79	110/111	128-131
Potsdam, Stadt	16/17	44-47	68/69	96-99	120/121	148-151
Potsdam-Mittelmark	16/17	44-47	68/69	96-99	120/121	148-151
Prignitz	16/17	44-47	68/69	96-99	120/121	148-151
R						
Rastatt	12/13	36-39	64/65	88-91	116/117	140-143
Ravensburg	12/13	36-39	64/65	88-91	116/117	140-143
Recklinghausen	8/9	28-31	60/61	80-83	112/113	132-135
Regen	14/15	40-43	66/67	92-95	118/119	144-147
Regensburg, Stadt	14/15	40-43	66/67	92-95	118/119	144-147
Regensburg	14/15	40-43	66/67	92-95	118/119	144-147
Remscheid, Stadt	8/9	28-31	60/61	80-83	112/113	132-135
Rems-Murr-Kreis	12/13	36-39	64/65	88-91	116/117	140-143
Rendsburg-Eckernförde	6/7	24-27	58/59	76-79	110/111	128-131
Reutlingen	12/13	36-39	64/65	88-91	116/117	140-143
Rhein-Erft-Kreis	8/9	28-31	60/61	80-83	112/113	132-135

Alphabetisches Kreisverzeichnis

Blatt 6

Kreis	Seite					
	N		U		A	
Rhein-Hunsrück-Kreis	10/11	32-35	62/63	84-87	114/115	136-139
Rhein-Lahn-Kreis	10/11	32-35	62/63	84-87	114/115	136-139
Rhein-Neckar-Kreis	12/13	36-39	64/65	88-91	116/117	140-143
Rhein-Pfalz-Kreis	12/13	36-39	64/65	88-91	116/117	140-143
Rhein-Sieg-Kreis	8/9	28-31	60/61	80-83	112/113	132-135
Rheingau-Taunus-Kreis	10/11	32-35	62/63	84-87	114/115	136-139
Rheinisch-Bergischer Kreis	8/9	28-31	60/61	80-83	112/113	132-135
Rhön-Grabfeld	16/17	44-47	68/69	96-99	120/121	148-151
Rosenheim, Stadt	12/13	36-39	64/65	88-91	116/117	140-143
Rosenheim	14/15	40-43	66/67	92-95	118/119	144-147
Rostock, Stadt	16/17	44-47	68/69	96-99	120/121	148-151
Rotenburg (Wümme)	6/7	24-27	58/59	76-79	110/111	128-131
Roth	14/15	40-43	66/67	92-95	118/119	144-147
Rottal-Inn	14/15	40-43	66/67	92-95	118/119	144-147
Rottweil	12/13	36-39	64/65	88-91	116/117	140-143
Rügen	18/19	48-51	70/71	100-103	122/123	152-155
S						
Saale-Holzland-Kreis	20/21	52-55	72/73	104-107	124/125	156-159
Saale-Orla-Kreis	20/21	52-55	72/73	104-107	124/125	156-159
Saalekreis	18/19	48-51	70/71	100-103	122/123	152-155
Saalfeld-Rudolstadt	20/21	52-55	72/73	104-107	124/125	156-159
Saarbrücken, Stadtverband	16/17	44-47	68/69	96-99	120/121	148-151
Saarlouis	16/17	44-47	68/69	96-99	120/121	148-151
Saar-Pfalz-Kreis	16/17	44-47	68/69	96-99	120/121	148-151
Sächsische Schweiz Osterzgeb.	18/19	48-51	70/71	100-103	122/123	152-155
Salzgitter, Stadt	6/7	24-27	58/59	76-79	110/111	128-131
Salzlandkreis	18/19	48-51	70/71	100-103	122/123	152-155
Sankt Wendel	16/17	44-47	68/69	96-99	120/121	148-151
Schaumburg	6/7	24-27	58/59	76-79	110/111	128-131
Schleswig-Flensburg	6/7	24-27	58/59	76-79	110/111	128-131
Schmalkalden-Meinungen	18/19	48-51	70/71	100-103	122/123	152-155
Schwabach, Stadt	14/15	40-43	66/67	92-95	118/119	144-147
Schwäbisch Hall	12/13	36-39	64/65	88-91	116/117	140-143
Schwalm-Eder-Kreis	10/11	32-35	62/63	84-87	114/115	136-139
Schwandorf	14/15	40-43	66/67	92-95	118/119	144-147
Schwarzwald-Baar-Kreis	12/13	36-39	64/65	88-91	116/117	140-143
Schweinfurt, Stadt	16/17	44-47	68/69	96-99	120/121	148-151
Schweinfurt	16/17	44-47	68/69	96-99	120/121	148-151
Schwerin, Stadt	16/17	44-47	68/69	96-99	120/121	148-151
Segeberg	6/7	24-27	58/59	76-79	110/111	128-131
Siegen-Wittgenstein	8/9	28-31	60/61	80-83	112/113	132-135
Sigmaringen	12/13	36-39	64/65	88-91	116/117	140-143
Sömmerda	18/19	48-51	70/71	100-103	122/123	152-155
Soest	10/11	32/35	62/63	84-87	114/115	136-139
Solingen, Stadt	8/9	28-31	60/61	80-83	112/113	132-135
Soltau-Fallingb.ostel	6/7	24-27	58/59	76-79	110/111	128-131
Sonneberg	18/19	48-51	70/71	100-103	124/125	156-159
Speyer, Stadt	10/11	32-35	62/63	84-87	114/115	136-139
Spree-Neiße	16/17	44-47	68/69	96-99	120/121	148-151
Stade	6/7	24-27	58/59	76-79	110/111	128-131
Starnberg	14/15	40-43	66/67	92-95	118/119	144-147
Steinburg	6/7	24-27	58/59	76-79	110/111	128-131
Steinfurt	8/9	28-31	60/61	80-83	112/113	132-135
Stendal	18/19	48-51	70/71	100-103	122/123	152-155
Stormarn	6/7	24-27	58/59	76-79	110/111	128-131
Stralsund, Stadt	16/17	44-47	68/69	96-99	120/121	148-151
Straubing, Stadt	14/15	40-43	66/67	92-95	118/119	144-147
Straubing-Bogen	14/15	40-43	66/67	92-95	118/119	144-147
Stuttgart, Stadt	12/13	36-39	64/65	88-91	116/117	140-143
Südliche Weinstraße	12/13	36-39	64/65	88-91	116/117	140-143
Südwestpfalz	12/13	36-39	64/65	88-91	116/117	140-143
Suhl, Stadt	18/19	48-51	70/71	100-103	122/123	152-155
T						
Teltow-Fläming	16/17	44-47	68/69	96-99	120/121	148-151
Tirschenreuth	14/15	40-43	66/67	92-95	118/119	144-147
Traunstein	14/15	40-43	66/67	92-95	118/119	144-147

Alphabetisches Kreisverzeichnis

Kreis	Seite					
	N		U		A	
Trier-Saarburg	10/11	32-35	62/63	84-87	114/115	136-139
Tübingen	12/13	36-39	64/65	88-91	116/117	140-143
Tuttlingen	12/13	36-39	64/65	88-91	116/117	140-143
U						
Uckermark	16/17	44-47	68/69	96-99	120/121	148-151
Uecker-Randow	18/19	48-51	70/71	100-103	122/123	152-155
Uelzen	6/7	24-27	58/59	76-79	110/111	128-131
Ulm, Stadt	12/13	36-39	64/65	88-91	116/117	140-143
Unna	10/11	32-35	62/63	84-87	114/115	136-139
Unstrut-Hainich-Kreis	18/19	48-51	70/71	100-103	122/123	152-155
Unterallgäu	16/17	44-47	68/69	96-99	120/121	148-151
V						
Vechta	6/7	24-27	58/59	76-79	110/111	128-131
Verden	6/7	24-27	58/59	76-79	110/111	128-131
Viersen	8/9	28-31	60/61	80-83	112/113	132-135
Vogelsbergkreis	10/11	32-35	62/63	84-87	114/115	136-139
Vogtlandkreis	18/19	48-51	70/71	100-103	122/123	152-155
Vulkaneifel	10/11	32-35	62/63	84-87	114/115	136-139
W						
Waldeck-Frankenberg	10/11	32-35	62/63	84-87	114/115	136-139
Waldshut	12/13	36-39	64/65	88-91	116/117	140-143
Warendorf	8/9	28-31	60/61	80-83	112/113	132-135
Wartburgkreis	18/19	48-51	70/71	100-103	122/123	152-155
Weiden in der Oberpfalz, Stadt	14/15	40-43	66/67	92-95	118/119	144-147
Weilheim-Schongau	14/15	40-43	66/67	92-95	118/119	144-147
Weimar, Stadt	18/19	48-51	70/71	100-103	122/123	152-155
Weimarer-Land	18/19	48-51	70/71	100-103	122/123	152-155
Weißenburg-Gunzenhausen	14/15	40-43	66/67	92-95	118/119	144-147
Werra-Meißner-Kreis	10/11	32-35	62/63	84-87	114/115	136-139
Wesel	8/9	28-31	60/61	80-83	112/113	132-135
Wesermarsch	8/9	28-31	60/61	80-83	112/113	132-135
Westerwaldkreis	10/11	32-35	62/63	84-87	114/115	136-139
Wetteraukreis	10/11	32-35	62/63	84-87	114/115	136-139
Wiesbaden, Stadt	10/11	32-35	62/63	84-87	114/115	136-139
Wilhelmshaven, Stadt	6/7	24-27	58/59	76-79	110/111	128-131
Wismar, Stadt	18/19	48-51	70/71	100-103	122/123	152-155
Wittenberg	18/19	48-51	70/71	100-103	122/123	152-155
Wittmund	8/9	28-31	60/61	80-83	112/113	132-135
Wolfenbüttel	6/7	24-27	58/59	76-79	110/111	128-131
Wolfsburg, Stadt	6/7	24-27	58/59	76-79	110/111	128-131
Worms, Stadt	10/11	32-35	62/63	84-87	114/115	136-139
Würzburg, Stadt	16/17	44-47	68/69	96-99	120/121	148-151
Würzburg	16/17	44-47	68/69	96-99	120/121	148-151
Wunsiedel im Fichtelgebirge	14/15	40-43	66/67	92-95	118/119	144-147
Wuppertal, Stadt	8/9	28-31	60/61	80-83	112/113	132-135
Z						
Zollernalbkreis	12/13	36-39	64/65	88-91	116/117	140-143
Zweibrücken, Stadt	10/11	32-35	62/63	84-87	114/115	136-139
Zwickau	18/19	48-51	70/71	100-103	122/123	152-155

Impressum

Herausgabe und Vertrieb:

Kraftfahrt-Bundesamt
24932 Flensburg

Telefon: 0461 316-1446
Telefax: 0461 314-1731
E-Mail: Vertrieb@kba.de
Internet: www.kba.de

Publication and distribution:

Kraftfahrt-Bundesamt
24932 Flensburg
Germany

Phone: +49 461 316-1446
Fax: +49 461 314-1731
E-Mail: Vertrieb@kba.de
Internet: www.kba.de

Fachliche Auskünfte und Beratung:

Telefon: 0461 316-1133
Telefax: 0461 316-2833
E-Mail: Fahrzeugstatistik@kba.de

Information and assistance:

Phone: +49 461 316-1133
Fax: +49 461 316-2833
E-Mail: Fahrzeugstatistik@kba.de

Erscheinungsfolge: jährlich
Erschienen im September 2011

Frequency of publication: annually
Published in September 2011

Alle Rechte vorbehalten. Die Vervielfältigung und Verbreitung dieser Veröffentlichung, auch auszugsweise und in digitaler Form, ist nur mit Quellenangabe gestattet. Dies gilt auch, wenn Inhalte dieser Veröffentlichung weiterverbreitet werden, die nur mittelbar erlangt wurden.

© Kraftfahrt-Bundesamt, Flensburg

All rights reserved. Reproduction and dissemination of this publication, including in parts or in digital form, is permitted provided the Kraftfahrt-Bundesamt - Federal Motor Transport Authority - is acknowledged as its source. This includes the dissemination of contents of this publication that have been obtained indirectly.

© Kraftfahrt-Bundesamt, Flensburg